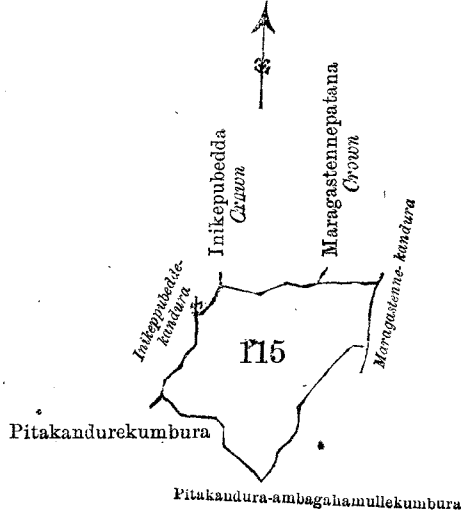


சொல்லப்பட்ட காணிகளின் விவரம்.

ஊவா மாகாணத்தின் உடுக்கிந்தை பகுதியில் தெஹ்வீனிப்பலாத்தைக் கோறையைச்சேர்ந்த பட்டியகெதற என்னும் கிராமத்திலுள்ள இதன் கீழ் சொல்லப்படும் காணித்துண்டுகள், அஃதாவது இத்தோடணைத்துக் குறிக்கப்பட்ட உறுதிப்படுத்திய டாப்பில் விவரிக்கப்பட்டிருக்கின்றன :-

M ¹² _{19, 20, 27, 28} ம் அளவுக்கடதாசியில்,	I.	
துண்டு.	பிரதமபடத்து இலக்கம் 31.	விசாலம்.
115 ... பிட்டகந்துரேகேன ...	காணியினது பெயர்.	ஏ. அ. பெ.
		3 3 27

எல்லை, வடக்கு-அரசாட்சிக்குள்ள இனிக்கேப்பெடுத்த, அரசாட்சிக்குள்ள மாறாகஸதென்னேபத்தன; கிழக்கு-அரசாட்சிக்குள்ள மாறாகஸதென்னேபத்தன, மாறாகஸதென்னேகந்துர; தெற்கு-எம். பி. கட்டுகா உரித்துபேசும் பிட்டகந்துரே, அம்பகாழள்ளேரும்புர, கிரிஹுவேகெதற கிரிவண்டா உரித்துபேசும் பிட்டகந்துரேரும்புர; மேற்கு-இனிக்கேப்பெடுத்தகந்துர.



Scale of 8 Chains to an Inch.

Situation : Pattiyagedara village in Udukinda division of Dehiwinipalata korale.

Preliminary plan 31.

Lot.	Name of Land.	Extent.
		A. R. P.
115 ...	Pitakandurehena ...	3 3 27
	Sheet M ¹² _{19, 20, 27, 28}	

Surveyor-General's Office,
Colombo, August, 5, 1902.

P. D. WARREN,
Assistant Surveyor-General.

II.

Preliminary plan. 31.

Lot.	Name of Land.	Extent.
		A. R. P.
118 ...	Pitakandurehena ...	0 0 30

on sheet M¹²_{19, 20, 27, 28}, and bounded as follows: on the north by the water-course; on the east by Pitakandurekumbura claimed by Kirioruwegedara Kiribanda; on the south by the Pitakandura; and on the west by Huriyagasellepatana belonging to Crown.

M¹²_{19, 20, 27, 28} கிணியிப்பலாத்தை :-

இல் கிணியி 31.

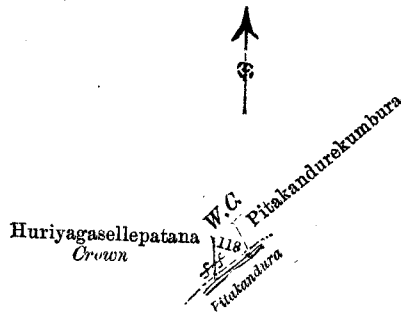
கிணியிப்பலாத்தை.	ஓவ்வொரு கிணியி.	விவரம்.
		ஏ. ரூ. ப.
118 ...	பிட்டகந்துரேகேன ...	0 0 30

இவ் வடக்கு-அரசாட்சிக்குள்ள இனிக்கேப்பெடுத்த, அரசாட்சிக்குள்ள மாறாகஸதென்னேபத்தன; கிழக்கு-அரசாட்சிக்குள்ள மாறாகஸதென்னேகந்துர; தெற்கு-எம். பி. கட்டுகா உரித்துபேசும் பிட்டகந்துரே, அம்பகாழள்ளேரும்புர, கிரிஹுவேகெதற கிரிவண்டா உரித்துபேசும் பிட்டகந்துரேரும்புர; மேற்கு-இனிக்கேப்பெடுத்தகந்துர.

M¹²_{19, 20, 27,} ம் அளவுக்கடதாசியில்,

துண்டு.	பிரதமபடத்து இலக்கம் 31.	விசாலம்.
118 ...	காணியினது பெயர்.	ஏ. அ. பெ.
		0 0 30

எல்லை, வடக்கு-நீர்வாய்க்கால்; கிழக்கு-கிரிஹுவேகெதற கிரிவண்டா உரித்துபேசும் பிட்டகந்துரேரும்புர; தெற்கு-பிட்டகந்துர; மேற்கு-அரசாட்சிக்குள்ள ஹுரியாகஸதென்னேபத்தன.



Scale of 8 Chains to an Inch.

Situation : Pattiyagedara village in Udukinda division of Dehiwinipalata korale.

Preliminary plan 31.

Lot.	Name of Land.	Extent. A. R. P.
118	Pitakandurahena	0 0 30

Sheet M_{19, 20, 27, 28}¹²

Surveyor-General's Office,
Colombo, August 5, 1902.

P. D. WARREN,
Assistant Surveyor-General.

III.

Preliminary plan 31.

Lot.	Name of Land.	Extent. A. R. P.
119	Huriyagasellehena	1 1 31

On sheet M_{19, 20, 27, 28}¹² and bounded as follows : on the north and east by Huriyagasellepatana belonging to Crown ; on the south by the Pitakandura ; on the west by Huriyagasellekumbura claimed by Kirioruwagedara Heen Banda and others.

M_{19, 20, 27, 28}¹² සිතියම පහතට අඩංගු :-

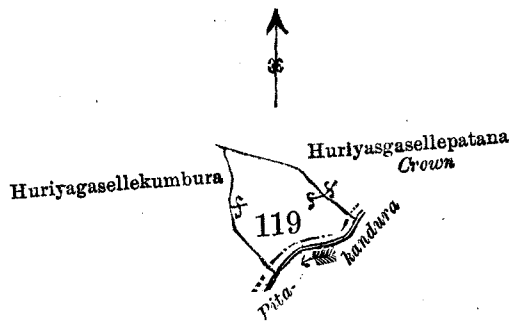
විවිකවිවය.	මුල් සිතියම 31. ඉඩමේ නම.	විමතරම. අ. රූ. ප.
119	හුරියගස්ඇල්ලේහෙන	1 1 31

මීට මාසිම—උතුරට සහ නැගෙනහිරට රාජසන්තක හුරියගස්ඇල්ලේ පහණද; දකුණට පිට කඳුරද; බස්නාහිරට කිරිඳිරුවේගෙදර හිඬබන්ඩා සහ තවත් අය විසින් අසිතිවාසිකම් කියන හුරියගස්ඇල්ලේ කුඹුරද.

M_{19, 20, 27, 28}¹² ම අඟලුකිකදතාසියිල්,

නුண்ම.	විරතමපදත්ත මුලකිකම 31. කාණ්ඩිනතු පෙයාර්.	විචාලම. අ. රූ. ප.
119	ඹාරියකලුගලේකෙහ	1 1 31

ඒබ්බ, වැටුණුම සිමුණුම-අරසාදිසිණුණු ඹාරියකලුගලේපදත්ත; ටෙහ්ලු-පිට්ටකුණු; ටෙහ්ලු-කිරිඳුර වෙලෙපතර සන්වණ්ඩාවුම සිවපෙරිකලුම උරිත්තපෙසම ඹාරියකලුගලේලෙලුමපුර.



Scale of 8 Chains to an Inch.

Situation : Pattiyagedara village in Udukinda division of Dehiwinipalata korale.

Preliminary plan 31.

Lot.	Name of Land.	Extent. A. R. P.
119	Huriyagasellehena	1 1 31

Sheet M_{19, 20, 27, 28}¹²

Surveyor-General's Office,
Colombo, August 5, 1902.

P. D. WARREN,
Assistant Surveyor-General.