

The Ceylon Government Gazette,

PART III.

SATURDAY, JANUARY 3, 1903.

NOTICE UNDER THE WASTE LANDS ORDINANCES, 1897, 1899, AND 1900.

TAKE notice, that unless within three months from the 28th day of November, 1902, the persons, if any, who claim any interest in the lands hereinafter mentioned or in any one or more of such lands, make claim in person or in writing to the said lands or any of them or to some interest therein to the Special Officer appointed under section 28 of "The Waste Lands Ordinances, 1897, 1899, and 1900," at his office at Galle:

Such Special Officer, in pursuance of the powers vested in him by the said Ordinances, will declare by writing under his hand that the said lands or such of them, as to which no claim has been made, are the property of the Crown.

J. G. FRASER,
Special Officer.

Description of Lands referred to.

The following lots, situated in the village of Pattiyaedara of the Dehiwinipalata korale in the division of Udukinda, in the Province of Uva, as described in the certified tracings:—

Lot	Preliminary plan 31. Name of Land.	Extent.			Lot.	Name of Land.	Extent.		
		A.	R.	P.			A.	R.	P.
9a	Balitiyannawala	...	1	3 36	58	Amunabedda	...	5	3 17
16	Dambagahawagura	...	233	2 0	60	Kurundugasdowa	...	5	3 30
24	Do.	...	3	2 5	61	Gasgolla	...	7	0 5
26	Do.	...	1	1 0	63	Do.	...	3	1 0
29	Do.	...	0	0 20	64	Do.	...	0	2 30
34	Tikiyaulpota	...	1	1 10	66	Kottagahaella	...	4	3 0
36	Watabeddeulpota	...	3	0 34	69	Peellebedda	...	2	0 12
37	Do.	...	3	2 15	89	Angurubedda	...	0	0 22
39	Medahinneulpota	...	0	3 36	99	Hadillaulpotegoda	...	0	3 6
43	Gannilekumbura	...	0	1 0	100	Hadillaulpottekumbura	...	1	0 5
44	Peellebeddeulpota	...	1	2 6	101	Do.	...	2	3 10
59	Amunabeddepatana, Maragastennepatana, Godadehigollepatana, Mahatennepatana, Moragasellehinnepatana, Nadanduhinnepatana, Nidanharuwepatana, Welihelapatana, Kondagollepatana, Egoda-helapatna, Dikrodahinnepatana, Kalawititennepatana, Ittawelhinnepatana, Huriyagasellepatana, Boragastalawepatana, Angurubeddepatana, Kurunduwattepatana, Ketahamgodapatana, Naranelulpetihena, Ambagahalepatana, Ruppeambepatana, Gasgollepatana, Galwetiayahelapatana, Oyadigarawepatana, &c.	...	1,211	1 0	102	Karagastenneulpota	...	2	3 15
45	Gonamalapillekela	...	4	1 8	103	Karagastennepatana	...	2	3 20
					104	Kalawititenna	...	0	3 38
					105	Galwattegodayaya	...	6	0 25
					106	Medaulpota	...	0	2 36
					107	Do.	...	0	1 10
					108	Do.	...	0	2 20
					109	Kokatiyagasulpota	...	1	0 36
					110	Nidanharuweulpota	...	0	2 7
					111	Gadadehigolla	...	12	3 25
					112	Do.	...	0	3 0
					113	Maragastenna	...	6	1 38
					114	Inikepubedda	...	7	1 30
								1,545	0 7

on sheets M 12 3, 4, 11, 12 and M 12 19, 20, 27, 28, and bounded as follows: on the north by the minor road to Moretota, the footpath to Moretota, Budugegodapatana claimed by T. B. Katugaha, Ratemahatmaya of Yatikinda, Dambagahawagurekumbura belonging to Crown, the Kahatagahaellekandura, Kahatagahaellekumbura claimed by T. B. Katugaha, Ratemahatmaya of Yatikinda, Darandagedarawatta claimed by Darandagedara Appuhami and others, Werellettehena claimed by T. B. Katugaha, Ratemahatmaya of Yatikinda, and others, Pitapolakumbura claimed by ditto, Pitapolaulpotekumbura claimed by ditto, Kandettekumbura claimed by ditto, Asweddumakumbura claimed by ditto, the water-course, Dambegodapatana claimed, ditto, the footpath, Pansalawatta claimed by Lewwe Pansala, Balatiyannawalakumbura claimed by ditto, Balatiyannawalakumbura belonging to Crown; on the east by the village limit of Moretota, the Balatiyannawalakandura, the Pirapandowekandura, Manikellekumbura belonging to Crown, Manikellekumbura claimed by T. B. Katugaha, Ratemahatmaya of Yatikinda, the Pirapandowekandura, the stream, Miyanellekumbura claimed by T. B. Katugaha, Ratemahatmaya of Yatikinda, the village limit of Katugaha, Diyalakumbura claimed by Pallegedara Tikirala Gamarala and others, the Lewwekandura, the village limit of Katugaha, Godatennekumbura claimed by P. B. Katugaha Korala, Lewwekandura, Pullabedakumbura belonging to Crown, the footpath, the water-course, the Lewwekandura, Gannilekumburuyaya claimed by P. B. Katugaha and T. B. Katugaha, Dodangaha-arawehena claimed by M. B. Katugaha and T. B. Katugaha, Kondagollewatta claimed by T. B. Katugaha, Ratemahatmaya, and others, the water-course, Kondagollewatta claimed by T. B. Katugaha, Ratemahatmaya, and others, the Amunabeddekandura, Nayakadullehena claimed by M. B. Katugaha and T. B. Katugaha, the Amunabeddekandura, Amunabeddepatana belonging to Crown, Udukumburewatta claimed by M. B. Katugaha and T. B. Katugaha, Amunabeddepatana belonging to Crown, Dewalekele belonging to Crown, the village limit of Katugaha, the village limit of Halpe, the village limit of Udakumbalwela, the village limit of Ettalapitiya; on the south by the Pitakandura, the stream, Pitakandurehena claimed by Kirioruwe Kiri Banda and others, Pitakandurehena belonging to Crown, Pitakandurehena claimed by Kirioruwe Kiri Banda and others, the Pitakandura, Huriyagasellehena claimed by Kirioruwe Loku Banda, Huriyagasellekumbura claimed by ditto, the Pitakandura; on the west by Udakurunduwattekkumbura claimed by T. B. Katugaha, the Pitakandura, the Angurubeddekandura, Kurunduwattehena claimed by M. B. Katugaha, the water-course, the Pitakandura, the water-course, Bulatgahagedarawatta claimed by Egoda-arawegedara Punchirala Arachchi and others.

බිම්කවරිය.	ඉඩමේ නම.	බිම්තරම. අ. රූ. ප.	බිම්කවරිය.	ඉඩමේ නම.	බිම්තරම. අ. රූ. ප.
89 ...	අගුරුවැද්ද	0 0 22	107 ...	මැදුළුපොත	0 1 10
99 ...	හැඩිල්ලේපොත ගොඩ	0 3 6	108 ...	එම	0 2 20
100 ...	හැඩිල්ලේපොත කුඹුර	1 0 5	109 ...	කොකටියගස්පලේ පොත	1 0 36
101 ...	එම	2 3 10	110 ...	නිදන්හැරුවලේ පොත	0 2 7
102 ...	කරගස්තැන්නේපලේ පත	2 3 15	111 ...	ගඩාදෙහිගොලල	12 3 25
103 ...	කරගස්තැන්නේ පතන	2 3 20	112 ...	එම	0 3 0
104 ...	කලවිටිතැන්න	0 3 38	113 ...	මාරගස්තැන්න	6 1 38
105 ...	ගල්වත්තේගොඩ යාය	6 0 25	114 ...	ඉනිකැපුබැද්ද	7 1 30
106 ...	මැදුළුපොත	0 2 36			1,545 0 7

මීට මාසිම්—උතුරට මොරේතොටට යන සුළුපාරද, මොරේතොටට යන අභිපාරද, පී. බී. කටුගහ යටිකිඳු රටේමහත්මයා විසින් අයිතිවාසිකම් කියන බුදුගේ ගොඩ පතනද, රජසන්තක දඹගහ වතුමේ කුඹුරද, කහටඇල්ලේ කදුරද, පී. බී. කටුගහ යටිකිඳු රටේමහත්මයා විසින් අයිතිවාසිකම් කියන කහටගහ ඇල්ලේ කුඹුරද, දරඹගෙදර අපසුහාඹ සහ තවත් අය විසින් අයිතිවාසිකම් කියන දරඹගෙදර වත්තද, පී. බී. කටුගහ යටිකිඳු රටේමහත්මයා සහ තවත් අයවල් විසින් අයිතිවාසිකම් කියන වැරැල්ලතැන්නේ හේනද, එම අය විසින් අයිතිවාසිකම් කියන පිටපොල කුඹුරද, එම අය විසින් අයිතිවාසිකම් කියන පිටපොල උල්පොත කුඹුරද, එම අය විසින් අයිතිවාසිකම් කියන කන් දත්තේ කුඹුරද, එම අය විසින් අයිතිවාසිකම් කියන අස්වැද්දමේ කුඹුරද, වතුරබස්නාවද, එම අය විසින් අයිතිවාසිකම් කියන දඹෙගොඩ පතනද, අභිපාරද, ලෙව්වේ පන්සල විසින් අයිතිවාසිකම් කියන පන්සලවත්තද, ලෙව්වේ පන්සල විසින් අයිතිවාසිකම් කියන බලිතියන්තාවල කුඹුරද, රජසන්තක එම කුඹුරද ; නැගෙනහිරට මොරේතොට ගම් ඉමද, බලිතියන්තාවල කදුරද, පිරිපන් දොඹේ කදුරද, රජසන්තක මානික්කාඇල්ලේ කුඹුරද, පිරිපන්දොඹේ කදුරද, පී. බී. කටුගහ යටිකිඳු රටේ මහත්මයා විසින් අයිතිවාසිකම් කියන මයිසන්ඇල්ලේ කුඹුරද, කටුගහ ගම් මාසිමද, පල්ලේගෙදර පිකිරල ගමරල සහ තවත් අයවල් විසින් අයිතිවාසිකම් කියන දියාල කුඹුරද, ලෙව්වේ කදුරද, කටුගහ ගම් මාසිමද, පී. බී. කටුගහ කෝරල විසින් අයිතිවාසිකම් කියන ගොඩතැන්නේ කුඹුරද, ලෙව්වේ කදුරද, රජසන්තක පිල්ලේ බැද්දේ කුඹුරද, ලෙව්වේ කදුරද, අභිපාරද, වතුරබස්නාවද, ලෙව්වේ කදුරද, පී. බී. කටුගහ සහ පී. බී. කටුගහ විසින් අයිතිවාසිකම් කියන ගන්විලේ කුඹුරයායද, ඇම්. බී. කටුගහ සහ පී. බී. කටුගහ විසින් අයිතිවාසිකම් කියන දෙවන්ගහ අරඹේ හේනද, පී. බී. කටුගහ රටේමහත්මයා සහ තවත් අයවල් විසින් අයිතිවාසිකම් කියන කොන්ඩගොල්ලේ වත්තද, වතුරබස්නාවද, පී. බී. කටුගහ යටිකිඳු රටේමහත්මයා සහ තවත් අයවල් විසින් අයිතිවාසිකම් කියන කොන්ඩගොල්ලේ වත්තද, අමුනුබැද්දේ කදුරද, ඇම්. බී. කටුගහ සහ පී. බී. කටුගහ විසින් අයිතිවාසිකම් කියන නායකකුල්ලේ හේනද, අමුනුබැද්දේ කදුරද, රජසන්තක අමුනුබැද්දේ පතනද, ඇම්. බී. කටුගහ සහ පී. බී. කටුගහ විසින් අයිතිවාසිකම් කියන උඩුකුඹුරේ වත්තද, රජසන්තක අමුනුබැද්දේ පතනද, රජසන්තක දේවාලේ කැලේද, කටුගහ ගම් ඉමද, හල්ලේ ගම් ඉමද, උඩකුඹුල්ලේ වෙල ගම් ඉමද, ඇතැලපිටියේ ගම් ඉමද ; දකුණට පිටකදුරද, කදුරද, කිරිඹරුවේ කිරිබත්ඩා සහ තවත් අය විසින් අයිතිවාසිකම් කියන පිටකදුරේ හේනද, රජසන්තක පිටකදුරේ හේනද, කිරිඹරුවේ කිරිබත්ඩා සහ තවත් අය විසින් අයිතිවාසිකම් කියන පිටකදුරේ හේනද, පිටකදුරද, කිරිඹරුවේ ලොකුබත්ඩා විසින් අයිතිවාසිකම් කියන හුරියගස් ඇල්ලේ හේනද, එම අය විසින් අයිතිවාසිකම් කියන හුරියගස්ඇල්ලේ කුඹුරද, පිටකදුරද ; බස්නාහිරට පී. බී. කටුගහ විසින් අයිතිවාසිකම් කියන උඩකුරුදුවත්තේ කුඹුරද, පිටකදුරද, අගුරුවැද්දේ කදුරද, ඇම්. බී. කටුගහ විසින් අයිතිවාසිකම් කියන කුරුදුවත්තේ හේනද, වතුරබස්නාවද, පිටකදුරද, වතුරබස්නාවද, එගොඩඅරඹේ ගෙදර පුන්විඳල ආරච්චිල සහ තවත් අය විසින් අයිතිවාසිකම් කියන බුලත්ගහගෙදර වත්තද, රජසන්තක පිටහලොබද, අභිපාරද, පල්ලේගෙදර සිරිබද්දේ සහ තවත් අය විසින් අයිතිවාසිකම් කියන පන්සලේ හේනද, එම අය විසින් අයිතිවාසිකම් කියන වරකාදන්බේ වතුයායද, අභිපාරද, දික්බැද්දේ ගෙදර මුතුමැනිකා විසින් අයිතිවාසිකම් කියන බතලවත්තේ හේනද, වතුරබස්නාවද, මැදුළුපොත කදුරද, දික්බැද්දේගෙදර මුතුමැනිකා සහ තවත් අය විසින් අයිතිවාසිකම් කියන බතලවත්තේහේනද, කුරුදු ගස්දොඹේ කදුරද, දික්බැද්දේ මුතුමැනිකා සහ තවත් අය විසින් අයිතිවාසිකම් කියන බතලවත්තේ හේනද, අභිපාරද, දික්රොද කදුරද, පල්ලේගෙදර පිකිරල ගමරල විසින් අයිතිවාසිකම් කියන මිය දිගඅරඹේ හේනද, දික්රොද කදුරද, මැදකුඹුරේගෙදර කිරිවත්තේ විසින් අයිතිවාසිකම් කියන පිල්ලාමේ වත්තේ හේනද, දික්රොද කදුරද, පිටකදුරද, කොස්කනුවේ කදුරද, පී. බී. කටුගහ කෝරල සහ තවත් අය විසින් අයිතිවාසිකම් කියන කොස්කනුවේ වත්තද, එම අයවල් විසින් අයිතිවාසිකම් කියන රූප්පේ අඹපතනද, ඇම්. බී. කටුගහ සහ පී. බී. කටුගහ සහ තවත් අය විසින් අයිතිවාසිකම් කියන කොස්කනුවේ වත්තද, අභිපාරද, පී. බී. කටුගහ සහ තවත් අය විසින් අයිතිවාසිකම් කියන පට්ටියගෙදර පතනද, එම අය විසින් අයිතිවාසිකම් කියන පට්ටියගෙදර හේනද, වතුරබස්නාවද, පිටකදුරද, පෙරහෙට්ටියේ කදුරද, කොලනැන්නේගෙදර අප්පුහාඹ විසින් අයිතිවාසිකම් කියන පෙරහෙට්ටියේ කුඹුරද, මහකුඹුරේගෙදර මාලකා විසින් අයිතිවාසිකම් කියන මල්ලේ අරවද, කොට්ටගහ ඇල්ලේ කදුරද, පෙරහෙට්ටියේ ගම් ඉමද, ඇට්ටිපිටියට යන සුළු පාරද.

[ඉහත කී මාසිම්වලට මැදිවූ මෙහි පහත සඳහන්වෙන බිම්කවරි මේ දැන්වීමෙන් අත්හැරිය වගන් ඒවායේ මුළු බිම්තරම වන අක්කර 21කුත් රූඩ් 2කුත් පර්චස් 22ක ඉහත කී අක්කර 1,545කුත් පර්චස් 7කේ බිම්තරමේ අඩංගු නොවෙනවගන් මෙයින් දැනගත යුතුයි.]

இலக் கமிட்டி 31.

நிதிவரவு.	ஒயிலை வை.	நிதிவரவு.
...
25 ...	டிஸ்கவெர்டு ...	0 3 15
27 ...	சிவ ...	1 0 35
62 ...	கபீலேரூ ...	9 2 30
65 ...	கோபிலேரூ ...	2 2 0
90 ...	டிஸ்கவெர்டு ...	2 2 30
91 ...	சிவ ...	4 2 32
		21 2 22

இவ்வறிவித்தலின் தேதியாகிய 1902 ம் வருஷ-த்து கார்த்திகைமீ 28 ந் தேதியிலிருந்து முன்று மாதத் திற்குள்ளாக இதன் கீழ் விவரித்திருக்கும் காணிகளை அல்லது அக்காணிகளை லெவற்றையும் குறித்து உரித்துப் பேசுவோர்கள் யாரும் இருந்தால், அவர்கள் 28 ம் பிரிவின்படி பாளைய காணிகளின் சட்டங்களின் 1897, 1899, 1900 ம் வருஷங்களில் ஏற்படுத்திய குறிப்பான உத்தியோகஸ்தர் முன்பாக காலி அவரது கந்தோரில் முகமுக்கமாய் அல்லது எழுத்து மூலமாக தெரிபட்டு மேற்படி காணிகளை அல்லது அவற்றி லெவற்றையும் குறித்து யாதும் உரிமை அல்லது உடன்கை காண்பியாதிருந்தால், மேற்சொல்லிய குறித்த உத்தியோகஸ்தராக தம்மில் சொல்லப்பட்ட கட்டளைச் சட்டங்களினால் தனக்குக் கொடுத்திருக்கும் தத்துவங்களைக்கொண்டு தன் கையொப்பமிட்டு எழுத்து மூலமாய் சொல்லப்பட்ட காணிகளை அல்லது அவைகளின் உரித்தைப் பேசப்பட்டவர்கள் வெளிப்படாவிடில் முடிச்சுரிய ஆதனமென்று வெளியாகப்படுத்தவார்.

ஜே. ஜி. பெரேஸர்,
குறிப்பான உத்தியோகஸ்தர்.

சொல்லப்பட்ட காணிகளின் விவரம்.

ஊவா மாகாணத்தின் உகிர்கிறதை பகுதியில் தெவறி வினிப்பலாத்தைக் கோறையைச்சேர்ந்த பட்டிய டெதற எனனும் கிராமத்தினுள்ள இதன் கீழ் சொல்லப்பட்ட காணிகளினுள், அஃதாவது இத்தோடனைத் துக் குறிக்கப்பட்டு உறுதிப்படுத்திய டாப்புகளில் விவரிக்கப்பட்டிருக்கின்றன :-

I.

M_{3, 4, 11, 12} ம், M_{19, 20, 27, 28} ம் அளவுக்கடதாசிகளில்,

பிரதமபட்டி இலக்கம் 31.

தண்டு.	காணியினது பெயர்.	விசாலம். ஏ. மு. ப.	தண்டு.	காணியினது பெயர்.	விசாலம். ஏ. மு. ப.
9a ...	பலிதியன் னுவல ...	1 3 36		தன, கல்வெட்டியுறையு	
16 ...	தம்பகாவரூ ...	233 2 0		த்தன, ஓயதிக அருள்வபத்	
24 ...	ஹே ...	3 2 5		தன இன்னும் சில துகளும்	1,211 1 0
26 ...	ஹே ...	1 1 0	45 ...	கோமலயில்லேகேலே	4 1 8
29 ...	ஹே ...	0 0 20	58 ...	அமுனபெத்த ...	5 3 17
34 ...	டிக்கியா உலபொத்த ...	1 1 10	60 ...	சூறுந்துகஸ்தோவ ...	5 3 30
36 ...	வட்டபெத்தே உலபொத்த ...	3 0 34	61 ...	கஸ்கொல்ல ...	7 0 5
37 ...	ஹே ...	3 2 15	63 ...	ஹே ...	3 1 0
39 ...	மெதவின்னே உலபொத்த ...	0 3 36	64 ...	ஹே ...	0 2 30
43 ...	கண்ணிலேகும்புர ...	0 1 0	66 ...	கொட்டகாளல்ல ...	4 3 0
44 ...	பீல்லெபெத்தே உலபொத்த ...	1 2 6	69 ...	பீல்லெபெத்த ...	2 0 12
59 ...	அமுனபெத்தேபத்தன, மா		89 ...	அந்ரூறுபெத்த ...	0 0 22
	ரூகஸ்தென்னேபத்தன, க		99 ...	ஹெழில்ல உலபொத்தே	
	டா தெக்கொல்லேபத்தன,			கொட ...	0 3 6
	மகதென்னேபத்தன,		100 ...	ஹெழில்ல உலபொத்தேகும்	
	மொறகஸ்ஸல்லேவறின்னே			புர ...	1 0 5
	பத்தன, நாசண்டுவின்னே		101 ...	ஹே ...	2 3 10
	பத்தன, நிதன் ஹெவெ		102 ...	கறகஸ்தென்னே உலபொத்த	2 3 15
	பத்தன, வெல்லெலபத்த		103 ...	கறகஸ்தென்னேபத்தன ...	2 3 20
	ன, கொண்டகொல்லேபத்		104 ...	கலவிட்டித்தென்ன ...	0 3 38
	தன, எகொஹெலபத்தன,		105 ...	கலவத்தேகொடயாய ...	6 0 25
	திகடிஹெவின்னேபத்தன,		106 ...	மெத உலபொத்த ...	0 2 36
	கலவிட்டித்தென்னேபத்த		107 ...	ஹே ...	0 1 10
	ன, இத்தேவெவின்னே		108 ...	ஹே ...	0 2 20
	பத்தன, ஹாரியகஸ்ஸல்லே		109 ...	கொக்கட்டியகஸ்ஸல்பொத்த	1 0 36
	பத்தன, பொறகஸ்ஸல்லா		110 ...	நிதன் ஹெறுவ உலபொத்த	0 2 7
	வேபத்தன, அந்ரூறுபெத்		111 ...	கடா தெக்கொல்ல ...	12 3 25
	தேபத்தன, குறுந்துவத்தே		112 ...	ஹே ...	0 3 0
	பத்தன, கெட்டஹம் கொடப		113 ...	மாறூகஸ்தென்ன ...	6 1 38
	த்தன, நாறண்டெல்லப்பொ		114 ...	இனிக்கெப்புபெத்த ...	7 1 30
	த்தேபத்தன, அம்பகாஹெ				1,545 0 7
	லபத்தன, ஹப்பே அம்பே				
	பத்தன, கஸ்ஸல்லேபத்				

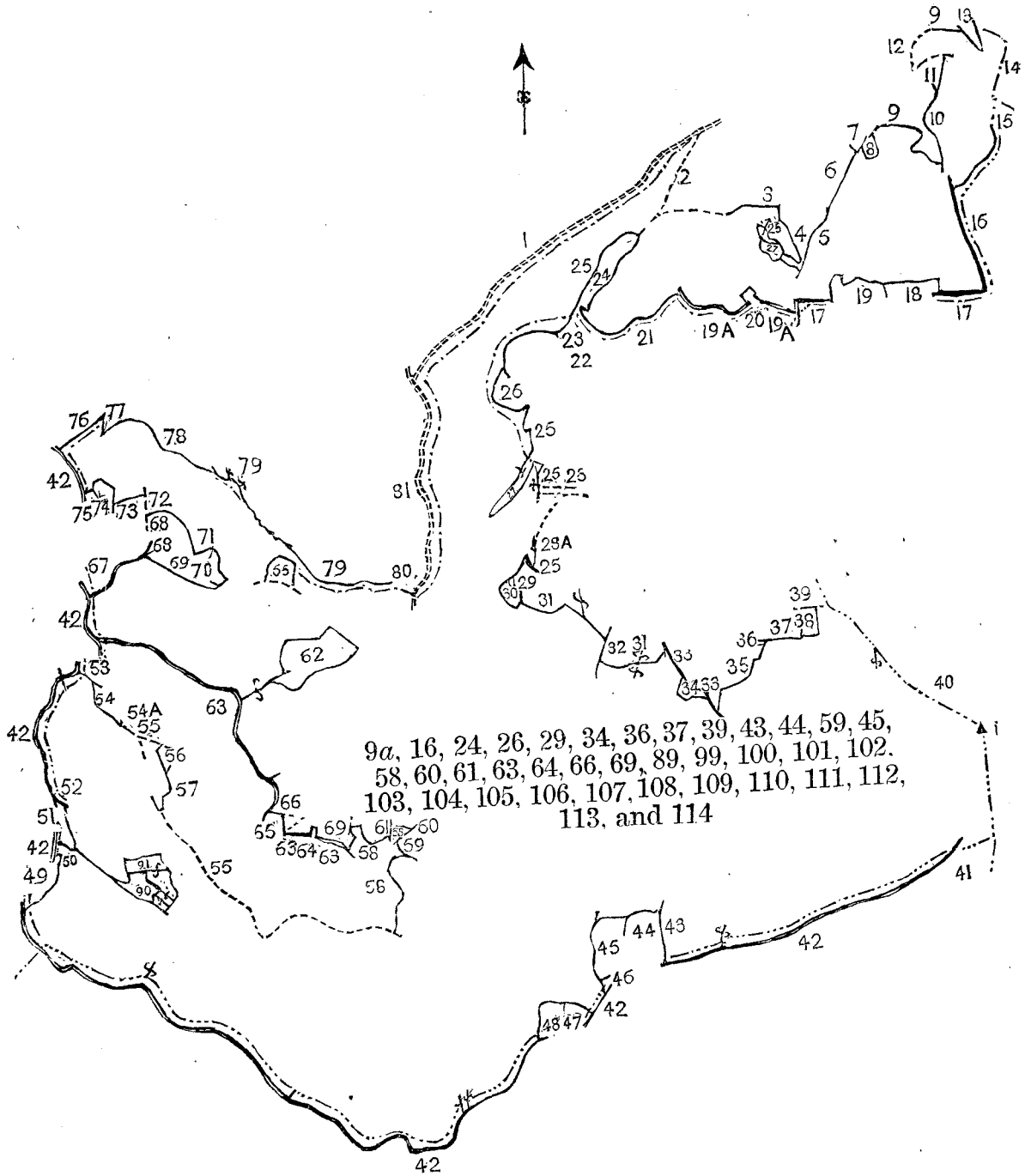
எல்லை, வடக்கு-மோரோதொட்டக்கு போகும் ரோட்டு, மோரோதொட்டக்கு போகும் அடிபாதை, நீ. பி. கட்டுக்கா யட்டிகிந்த மட்டேமகம்மயா உரித்துபேசும் புதுகேகோடபத்தன, அரசாட்சிக்குள்ள தம்பகாவகுரோகும்புர, ககட்டகாஎல்லைகந்தர, நீ. பி. கட்டுக்கா யட்டிகிந்த மட்டேமகம்மயா உரித்துபேசும் காட்டகாஎல்லேகும்புர, தரூண்டகெதற அப்புசாயியும் சிலபேர்களும் உரித்துபேசும் தரூண்டகெதரவத்த, நீ. பி. கட்டுக்கா யட்டிகிந்த மட்டேமகம்மயாவும் சிலபேர்களும் உரித்துபேசும் வெரெல்லேதென்னேகேன, மேற்சொல்லியவர்கள் உரித்துபேசும் பிட்டபொலகும்புர, மேற்சொல்லியவர்கள் உரித்துபேசும் பிட்டபொலஉல்பொத்தகும்புர, மேற்சொல்லியவர்கள் உரித்துபேசும் கந்தெத்தேகும்புர, மேற்சொல்லியவர்கள் உரித்துபேசும் அஸ்வெத்தமகும்புர, நீர்வாய்க்கால், மேற்சொல்லியவர்கள் உரித்துபேசும் தம்பேகோடபத்தன, அடிபாதை, லெவ்வே பன்னை உரித்துபேசும் பன்சலேவத்த, மேற்சொல்லியவர்கள் உரித்துபேசும் வலத்தியன்னுவலகும்புர, அரசாட்சிக்குள்ள பலத்தியன்னுவலகும்புர; கிழக்கு-மொரோதொட்டகூடைய எல்லை, பலத்தியன்னுவலகந்தர, பீரூபனதோவேகந்தர, அரசாட்சிக்குள்ள மாணிக்கல்லேகும்புர, நீ. பி. கட்டுக்கா யட்டிகிந்த மட்டேமகம்மயா உரித்துபேசும் மாணிக்கல்லேகும்புர, பீரூபனதோவேகந்தர, ஓடை, நீ. பி. கட்டுக்கா யட்டிகிந்த மட்டேமகம்மயா உரித்துபேசும் மியன்எல்லேகும்புர, கட்டுக்காஉடைய எல்லை, பல்லேகெதற டிக்கிரூல கமரூலும் சிலபேர்களும் உரித்துபேசும் தியலகும்புர, லெவேகந்தர, கட்டுக்காஉடைய எல்லை, பி. பி. கட்டுக்காகோரூல உரித்துபேசும் கொடத்தென்னேகும்புர, லெபுவேகந்தர, அரசாட்சிக்குள்ள பீல்லைத்தேகும்புர, அடிபாதை, நீர்வாய்க்கால், லெவ்வேகந்தர, பி. பி. கட்டுக்காவும் நீ. பி. கட்டுக்காவும் உரித்துபேசும் கன்னிலேகும்புறயாய, எம். பி. கட்டுக்காவும் நீ. பி. கட்டுக்காவும் உரித்துபேசும் தொடன்காஅரூவேகேன, நீ. பி. கட்டுக்கா மட்டேமகம்மயாவும் சிலபேர்களும் உரித்துபேசும் கொண்டகொல்லைவத்த, நீர்வாய்க்கால், நீ. பி. கட்டுக்கா மட்டேமகம்மயாவும் சிலபேர்களும் உரித்துபேசும் கொண்டகொல்லைவத்த, அமுனவெத்தேகந்தர, எம். பி. கட்டுக்காவும் நீ. பி. கட்டுக்காவும் சிலபேர்களும் உரித்துபேசும் நாயக்கடுல்லேகேன, அமுனவெத்தேகந்தர, அரசாட்சிக்குள்ள அமுனவெத்தேபத்தன, எம். பி. கட்டுக்காவும் நீ. பி. கட்டுக்காவும் உரித்துபேசும் உங்கும்புரேவத்த, அரசாட்சிக்குள்ள அமுனவெத்தேபத்தன, அரசாட்சிக்குள்ள தேவாலேகெலை, கட்டுக்காஉடைய எல்லை, ஹல்பீபேஉடைய எல்லை, உடகும்பல்வெலுடைய எல்லை, எத்தலைபிட்டியுடைய எல்லை; தெற்கு-பிட்டகந்தர, ஓடை, கிரிஓறுவே கிரிவண்டாவும் சிலபேர்களும் உரித்துபேசும் பிட்டகந்துரேகேன, அரசாட்சிக்குள்ள பிட்டகந்துரேகேன, கிரிஓறுவே கிரிவண்டாவும் சிலபேர்களும் உரித்துபேசும் பிட்டகந்துரேகேன, பிட்டகந்துர, கிரிஓறுவே லொக்குவண்டா உரித்துபேசும் ஹாரியகஸ்எல்லேகேன, மேற்சொல்லியவன் உரித்துபேசும் ஹாரியகஸ்எல்லேகும்புர, பிட்டகந்துர; மேற்கு-நீ. பி. கட்டுக்கா உரித்துபேசும் உடகூருந்துவத்தேகும்புர, பிட்டகந்துர, அங்குறுபெத்தேகந்தர, எம். பி. கட்டுக்கா உரித்துபேசும் குறுந்துவத்தேகேன நீர்வாய்க்கால், பிட்டகந்துர, நீர்வாய்க்கால், ஓடாஅறுவேகெதற புஞ்சிரூல ஆராச்சியும் சிலபேர்களும் உரித்துபேசும் புலத்தகாக்கெதறவத்த, அரசாட்சிக்குள்ள பிட்டக்கோட, அடிபாதை, பல்லேகெதற சிரிவத்தேயும் சிலபேர்களும் உரித்துபேசும் பன்சலேகேன, மேற்சொல்லியவர்கள் உரித்துபேசும் வறக்காதண்டேவத்தாய, அடிபாதை, திக்கெத்தேகெதற முத்துமெனிக்காவும் சிலபேர்களும் உரித்துபேசும் பத்தலவத்தேகேன, ஓடை, மெதஉல்பொத்தகந்தர, திக்கெத்தேகெதற முத்துமெனிக்காவும் சிலபேர்களும் உரித்துபேசும் பத்தலவத்தேகேன, குறுந்துகஸ்தோவேகந்தர, திக்கெத்தே முத்துமெனிக்காவும் சிலபேர்களும் உரித்துபேசும் பத்தலவத்தேகேன, அடிபாதை, திக்கெறுதகந்தர, பல்லேகெதற டிக்கிரூல கமரூல உரித்துபேசும் ஓபதிகஅரூவேகேன, திக்கெறுதகந்தர, மெதகும்புரேகெதற கிரிவனத்தே உரித்துபேசும் பில்லாவேவத்தேகேன, திக்கெறுதகந்தர, பிட்டகந்துர, கொல்கனுவேகந்தர, நீ. பி. கட்டுக்காகோரூலவும் சிலபேர்களும் உரித்துபேசும் கொல்கனுவேவத்த, மேற்சொல்லியவர்கள் உரித்துபேசும் தம்பேஅம்பபத்தன, எம். பி. கட்டுக்காவும் நீ. பி. கட்டுக்காவும் சிலபேர்களும் உரித்துபேசும் கொல்கனுவேவத்த, அடிபாதை, பி. பி. கட்டுக்காவும் சிலபேர்களும் உரித்துபேசும் பட்டியகெதறபத்தன, மேற்சொல்லியவர்கள் உரித்துபேசும் பட்டியகெதறகேன, நீர்வாய்க்கால், பிட்டகந்துர, பெறஹெட்டியேகந்தர, கொலத்தென்னேகெதற அப்புசாயி உரித்துபேசும் பெறஹெட்டியேகும்புர, மசகும்புரேகெதற மாலக்கா உரித்துபேசும் முல்லேஅரூவ, கொட்டகாஎல்லைகந்தர, பெறஹெட்டியுடைய எல்லை, எட்டம்பிட்டியக்கு போகும் ரோட்டு.

[குறிப்பு—சொல்லிய எல்லைகளுக்குள்ளிதாய் இதன் கீழ் சொல்லப்படும் காணித்துண்டுகள் இந்த அறிக்கையிலிருந்து விலக்கினது ஆக அளவு 21 ஏக்கர் 2 டூட் 22 பர்சஸ் மேற்சொல்லிய 1,545 ஏக்கர் 7 பர்சஸ் அளப்பிடிப்படுத்தவில்லை].—

பிரதமபடத்து இலக்கம் 31.

தண்டு.	காணியினது பெயர்.	விசாலம்.
		ஏ. டூ. ப.
25	தம்பகாவகுர	0 3 15
27	ஹே	1 0 35
62	கஸ்கொல்ல	9 2 30
65	கொட்டகாஎல்லை	2 2 0
90	அங்குறுபெத்த	2 2 30
91	ஹே	4 2 32
		<hr/>
		21 2 22

[For Tracing see page 6.]



9a, 16, 24, 26, 29, 34, 36, 37, 39, 43, 44, 59, 45,
58, 60, 61, 63, 64, 66, 69, 89, 99, 100, 101, 102,
103, 104, 105, 106, 107, 108, 109, 110, 111, 112,
113, and 114

Scale of 32 Chains to an Inch.

Sheets M ¹² 3, 4, 11, 12 and M ¹² 19, 20, 27, 28

Surveyor-General's Office,
Colombo, August 8, 1902.

P. D. WARREN,
Assistant Surveyor-General.

Situation : Pattiyagedara village in Udukinda division of Dehiwinipalata korale.

Preliminary plan 31.

Lot.	Name of Land.	Extent.		Lot.	Name of Land.	Extent.	
		A.	R. P.			A.	R. P.
9a ...	Balitiyannawala	...	1 3 36	36 ...	Watabeddeulpota	...	3 0 34
16 ...	Dambagahawagura	...	233 2 0	37 ...	Do.	...	3 2 15
24 ...	Do.	...	3 2 5	39 ...	Medahinneulpota	...	0 3 36
26 ...	Do.	...	1 1 0	43 ...	Ganillekumbura	...	0 1 0
29 ...	Do.	...	0 0 20	44 ...	Peellebeddeulpota	...	1 2 6
34 ...	Tikiyaulpota	...	1 1 10				

1,220

Lot.	Name of Land.	Extent.		Lot.	Name of Land.	Extent.	
		A.	R. P.			A.	R. P.
59 ...	Amunabeddepatana, Maragastennepatana, Godadehigollepatana, Mahatennepatana, Moragastellehinnepatana, Nadanduhinnepatana, Nidanharuwepatana, Welihelapatana, Kondagollepatana, Egodahelapatana, Dikrodahinnepatana, Kalawititennepatana, Ittawelhinnepatana, Huriyagasellepatana, Boragastalawepatana, Angurubeddepatana, Kurunduwattepatana, Ketaharugodapatana, Naranwelulpotepatana, Ambagahahepatana, Ruppeambe- patana, Gasgollepatana, Galweti- yahela, patana, Oyadiga-arawe- patana, &c. ...	1,211	1 0	64 ...	Gasgolla	0	2 30
45 ...	Gonamalapillekele ...	4	1 8	66 ...	Kottagahaella	4	3 0
58 ...	Amunabedda ...	5	3 17	69 ...	Peellebedda	2	0 12
60 ...	Kurundugasdowa ...	5	3 30	89 ...	Angurubedda	0	0 22
61 ...	Gasgolla ...	7	0 5	99 ...	Hadillaupotegoda	0	3 6
63 ...	Do. ...	3	1 0	100 ...	Hadellaupottekumbura	1	0 5
				101 ...	Do.	2	3 10
				102 ...	Karagastenneulpota	2	3 15
				103 ...	Karagastennepatana	2	3 20
				104 ...	Kalawititenna	0	3 38
				105 ...	Galwattagodayaya	6	0 25
				106 ...	Medaulpota	0	2 36
				107 ...	Do.	0	1 10
				108 ...	Do.	1	0 20
				109 ...	Kokatiyagasulpota	1	0 36
				110 ...	Nidanparuweulpota	0	2 7
				111 ...	Godadehigolla	12	3 25
				112 ...	Do.	0	3 0
				113 ...	Maragastenna	6	1 38
				114 ...	Inikepubedda	7	1 30
						1,545	0 7

Lots excluded.

Preliminary plan 31.			Extent.	
Lot.	Name of Land.	A.	R.	P.
25 ...	Dambagahawagura	0	3	15
27 ...	Do.	1	0	35
62 ...	Gasgolla	9	2	30
65 ...	Kottagahaella	2	2	0
90 ...	Angurubedda	2	2	30
91 ...	Do.	4	2	32
		21	2	22

List of Boundaries of the Block comprising Lots 9a, 16, 24, 26, 29, 34, 36, 37, 39, 43, 44, 59, 45, 58, 60, 61, 63, 64, 66, 69, 89, 99, 100, 101, 102, 103, 104, 105, 106, 107, 108, 109, 110, 111, 112, 113, and 114.

Preliminary plan 31.

Lot.	Name of Land.	Lot.	Name of Land.
1 ...	Road	40 ...	—
2 ...	Footpath	41 ...	—
3 ...	Budugedodapatana	42 ...	Pitakandura
4 ...	Dambagahawagurekumbura	43 ...	Stream
5 ...	Kahatagahaellekandura	44 ...	Pitakandurehena
6 ...	Kahatagahaellekumbura	45 ...	Do.
7 ...	Darandagedarawatta	46 ...	Do.
8 ...	Werelletennehena	47 ...	Huriyagasellehena
9 ...	Pitapolakumbura, Pitapolaulpotakumbura, Kandlekumbura, Asweddumakumbura	48 ...	Huriyagasellekumbura
10 ...	Water-course	49 ...	Udakurunduwattekumbura
11 ...	Dambagodapatana	50 ...	Angurubeddekandura
12 ...	Footpath	51 ...	Kurunduwattchena
13 ...	Balatiyannawalakumbura	52 ...	Water-course
— ...	Do.	53 ...	Do.
14 ...	Moretota village	54 ...	Balatgahagedarawatta
15 ...	—	54A ...	Pitahagoda
16 ...	Balatiyannawalakandura	55 ...	Footpath
17 ...	Peerpandowakandura	56 ...	Pansalehena
18 ...	Manikellekumbura	57 ...	Warakandewattuyaya
19 ...	Do.	58 ...	Batawelawattahena
19A ...	Stream	59 ...	Water-course
20 ...	Miyanellekumbura	60 ...	Medaulpotakandura
21 ...	Katugaha village	61 ...	Kurundugasdowakandura
22 ...	Do.	62 ...	Footpath
23 ...	Do.	63 ...	Dikroddekandura
24 ...	Diyallakumbura	64 ...	Oyadiga-arawehena
25 ...	Lewakandura	65 ...	Peelawewattchena
26 ...	Godatennnekumbura	66 ...	Water-course
27 ...	Peelabeddekumbura	67 ...	Koskanuwakandura
28 ...	Footpath	68 ...	Koskanuwawatta
28A ...	Water-course	69 ...	Ruppeambepatana
29 ...	Ganillekumburuyaya	70 ...	Koskanuwewatta
30 ...	Dodangaha-arawehena	71 ...	Do.
31 ...	Kondegollewatta	72 ...	Footpath
32 ...	Water-course	73 ...	Pattiyagedarapatana
33 ...	Amunabeddekandura	74 ...	Pattiyagedarahena
34 ...	Nayakadullehena	75 ...	Water-course
35 ...	Amunabeddepatana	76 ...	Perahetiyakandura
36 ...	Udakumburewatta	77 ...	Perahetiyakumbura
37 ...	Dewalekele	78 ...	Mullearawa
38 ...	Do.	79 ...	Kottagahaellakandura
39 ...	Katugaha village	80 ...	Perahetiya village
		81 ...	Road

III.

Preliminary plan 31.

Lot.	Name of Land.	Extent. A. R. P.
55	Amunabeddepatana	5 3 13

on sheet M¹²_{19, 20, 27, 28} and bounded as follows : on the north by Udukumburewatta claimed by M. B. Katugaha and T. B. Katugaha ; on the east by Udukumburewatta claimed by ditto, Amunabeddepatana belonging to Crown, and the ditch ; on the south by the Amunabeddekandura ; on the west by Udukumburewatta claimed by M. B. Katugaha and T. B. Katugaha, Udukumburewattehena claimed by ditto.

M¹²_{19, 20, 27, 28} සිතියමපත්‍රයට අංශුව : —

මුල් සිතියම 31.

බිම්කවච්චය.	ඉඩමේ නම.	විමතරම. අ. රූ. ප.
55	අමුණේබැද්දේ පතන ...	5 3 13

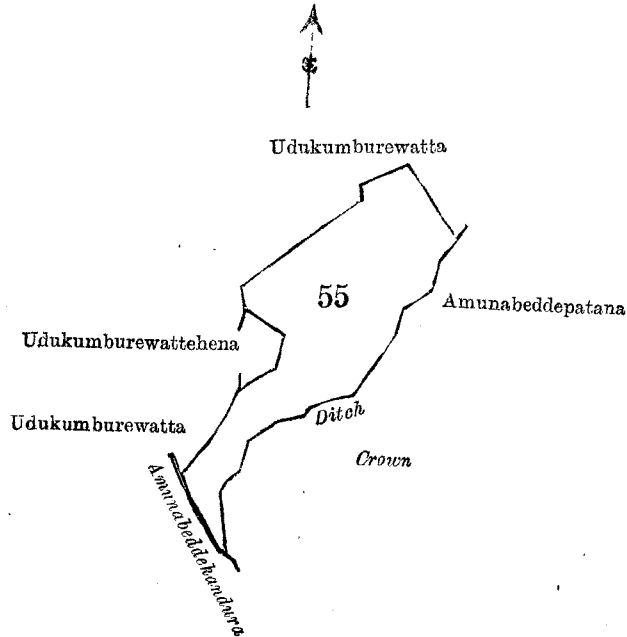
මෙම මාසිම—උතුරට ඇම්. බී. කවුගහ සහ ටී. බී. කවුගහ විසින් අයිතිවාසිකම් කියන උඩකුඹුරේ වත්තද ; නැගෙනහිරට එම අයවල් විසින් අයිතිවාසිකම් කියන උඩකුඹුරේ වත්තද, රජසන්තක අමුණුබැද්දේ පතනද, අගලද ; දකුණට අමුණේබැද්දේ කඳුරද ; බස්නාහිරට ඇම්. බී. කවුගහ සහ ටී. බී. කවුගහ විසින් අයිතිවාසිකම් කියන උඩකුඹුරේ වත්තද, එම අය විසින් අයිතිවාසිකම් කියන උඩකුඹුරේ වත්තේ වත්තද.

M¹²_{19, 20, 27, 28} ම අளவுக்கඳනාසියில்,

විරාමපඳු මූලකම 31.

අංශුව.	කාණියන නු පෙයර්.	විෂාලය. අ. රූ. ප.
55	අමුණේපෙද්දෙපත්තන ...	5 3 13

ඈතේ, වැට්ටු-ආයම්, ටී. කටුකාවුම් ටී. කටුකාවුම් උරිත්තුවෙසුම් උරුමපුරවත්ත ; මුහුණු-මේ මුහුණුවරුන් උරිත්තුවෙසුම් උරුමපුරවත්ත, අරසාට්ටුකුණු අමුණුපෙද්දෙපත්තන, අඟල ; මෙහි-අමුණුපෙද්දෙපත්තන ; මෙහි-ආයම්, ටී. කටුකාවුම් ටී. කටුකාවුම් උරිත්තුවෙසුම් උරුමපුරවත්ත, මෙහි මුහුණුවරුන් උරිත්තුවෙසුම් උරුමපුරවත්ත.



Scale of 8 Chains to an Inch.

Situation : Pattiyagedara village in Udukinda division of Dehiwinipalata korale.

Preliminary plan 31.

Lot.	Name of Land.	Extent. A. R. P.
55	Amunabeddepatana	5 3 13

Sheet M¹²_{19, 20, 27, 28}

Surveyor-General's Office,
Colombo, August 8, 1902.

P. D. WARREN,
Assistant Surveyor-General.

IV.

Preliminary plan 31.

Lot.	Name of Land.	Extent.
		A. R. P.
1	Ensalbedda	1 0 0

on sheet M_{3, 4, 11, 12}¹² and bounded as follows : on the north and east by the Lewwekandura ; on the south by Dodangaharawehena claimed by T. B. Katugaha, Ratemahatmaya of Yatikinda ; on the west by the minor road to Moretota, the village limit of Perahettiya.

M_{3, 4, 11, 12}¹² සිතියමපනුයට අඩංගුවූ :—

මුල් සිතියම 31.

බිම්කර්මය.	ඉඩමේ නම.	විම්බරම.
		අ. රු. ප.
1	එසල්බෙද්ද	1 0 0

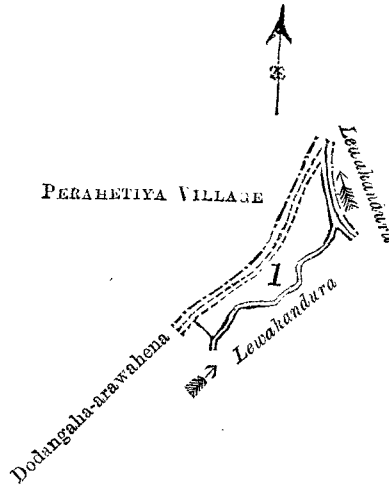
මෙම මාසිමි—ඉතුරට සහ නැගෙනහිරට ලෙඩවේ කඳුරද ; දකුණට ටී. බී. කටුගහ යව්කිද රටේ මහත්මයා විසින් අසිතියාසිකම් කියන දොඩන්ගහ අරුවේ සේනද ; බස්නාහිරට මොරේතොටට යන සුළුපාරද, පෙරහෙට්ටියේ ගම්ඉද්ද.

M_{3, 4, 11, 12}¹² ම් අඟවුකදතාසියින්,

පිරතමපදත්ත ඉලක්කම 31.

තැන්බි.	කාණ්ඩිනන පෙයර්.	විචාලම.
		අ. රු. ප.
1	ආණ්ඩාලපෙත්ත	1 0 0

ආණ්ඩා, වැට්ටුම සිමුකුම—බෙව්බෙකන්තා ; මෙහිදී. පී. කටුකා යට්ටකින්ත හට්ටෙමකත්තමයා උච්ඡිත්තපෙසම මොරේතොටමුගේකේ ; මෙහිදී—මොරේතොටමොරේතොටමුගේකේ මුග්ටි, පෙරහෙට්ටියටදාය ආණ්ඩා



Scale of 8 Chains to an Inch.

Situation : Pattiyagedara village in Udukinda division of Dehiwinipalata korale.

Preliminary plan 31.

Lot.	Name of Land.	Extent.
		A. R. P.
1	Ensalbedda	1 0 0

Sheet M_{3, 4, 11, 12}¹²

Surveyor-General's Office,
Colombo, August 8, 1902.

P. D. WARREN,
Assistant Surveyor-General.