

SUPPLEMENT

TO

The Ceylon Government Gazette,

PART III.

SATURDAY, JANUARY 3, 1903.

NOTICE UNDER THE WASTE LANDS ORDINANCES, 1897, 1899, AND 1900.

TAKE notice, that unless within three months from the 5th day of December, 1902, the persons, if any, who claim any interest in the lands hereinafter mentioned or in any one or more of such lands, make claim in person or in writing to the said lands or to some interest therein to the Special Officer appointed under section 28 of "The Waste Lands Ordinances, 1897, 1899, and 1900," at his office at Galle :

Such Special Officer, in pursuance of the powers vested in him by the said Ordinances, will declare by writing under his hand that the said lands or such of them, as to which no claim has been made, are the property of the Crown.

J. G. FRASER,
Special Officer.

Description of Lands referred to.

The following lots, situated in the village of Perahettiya in the Dehiwinipalata korale of the Udukinda division, in the Province of Uva, as described in the annexed certified tracings :—

I.
Preliminary plan 30.

| Lot. | Name of Land. | Extent | | |
|------|----------------|--------|----|----|
| | | A. | R. | P. |
| 27 | Batawelapatana | 4 | 2 | 34 |

on sheet M₃, 4, 11, 12, and bounded as follows : on the north by Batawelawatta claimed by Batawalagedara Kiriwante ; on the east by the water-course, Batawalapatana belonging to Crown, the water-course, on the south by Batawelapatana belonging to Crown, the water-course ; and on the west by the water-course, Uda-arawa claimed by Bogahapatana Appuhami ; the water-course.

වෂි 1902 ක්වූ දෙසැම්බ්‍ර මස 5 වෙනි දින පටන් තුන්මාසයක් ඇතුළතදී මෙහි පහත දක්වන ඉඩම්වලට නොහොත් ඉන් එකකට නොහොත් වැඩිගණනකට යම් අයිතිවාසිකමක් තිබෙන යම් අයෙක් ඇත්නම් ඒ අය විසින් මුඩුබිම් සම්බන්ධ වෂි 1897, 1899 සහ 1900 ආඥාපනත්වල 28 වෙනි වගන්තියේ ප්‍රකාරයට පත්කරණු ලැබූ විශේෂ මනුෂ්‍යවරයානන්තාන්තේගේ ගාල්ලේ කන්තෝරු වේදී උන්තාන්තේගේ ඉදිරිපිටට ඇවිත් පෙනීසිට ගෝ ලියවිල්ලකින් එකී ඉඩම්වලට නොහොත් ඊට ඇති යම් කොටසකට කිසි අයිතිවාසිකමක් පෙන්වා සිටිනට නොයෙදුනොත්, එකී විශේෂ මනුෂ්‍යවරයානන්තාන්තේගේ ඉහතකී ආඥාපනත්වලින් ලැබී තිබෙන බලවල ප්‍රකාරයට, අයිතිවාසිකම් නොකියාපූ එකී ඉඩම් එක්කෝ එසින් අයිතිවාසිකමක් ගෙණහැරදක්වනට නොයෙදුන සෑම ඉඩම් රජසන්තක ඉඩම් හැටියට උන්තාන්තේගේ අත්සන ඇති ලියවිල්ලකින් උන්තාන්තේ විසින් ප්‍රකාශකරණ බව මෙයින් දනනනු යුතුයි.

ජේ. ජී. ශ්‍රේෂ්ඨ,
විශේෂ මනුෂ්‍යවරයානන්තාන්තේගේ.

ඉඩම්වල තොරතුරු.

උච්ච පලාතට අයිති උඩුකිඳු කොට්ඨාසයේ දෙහිවිනිපලාතකෝරලේ පෙරහෙට්ටිය යන ගම පිහිටා තිබෙන මිට අමුතාපු සහතික සිතියමවල පෙනෙන මෙහි පහත දක්වන බිම්කවිටි, එනම් :—

I.

M₃, 4, 11, 12, ¹² සිතියම්පත්‍රයට අඩංගු වූ :—

| මුල් සිතියම 30. | | බිම්තරම. | |
|-----------------|----------|----------|--------|
| බිම්කවිටිය. | ඉඩමේ නම. | අ. | රූ. ප. |
| 27 | බවවෙලපහන | 4 | 2 34 |

මිට මාසිම—උතුරට බවවෙලගෙදර කිරිවත්තේ විසින් අයිතිවාසිකම් කියන බවවෙලවත්තද ; නැගෙනහිරට වතුරබස්නාවද, රජසන්තක බවවෙලපහනද, වතුරබස්නාවද ; දකුණට රජසන්තක බවවෙලපහනද, වතුරබස්නාවද ; බස්නාඉරට වතුරබස්නාවද, බෝගහපහනෝ අස්පුකාම් විසින් අයිතිවාසිකම් කියන උඩඅරවද, වතුරබස්නාවද.

இவ்வறிவித்தலின் தேதியாகிய 1902 ம் ஆண்டு-த்து மார்ச்சுமீ 5 ந் தேதியிலிருந்து மூன்று மாதத்திற்குள்ளாக இதன் கீழ் விவரித்திருக்கும் காணிகளை அல்லது அக்காணிகளின் வெவ்வேறையும் குறித்து உரித்துப்பேசுவோர்கள் யாருமிருந்தால், அவர்கள் 28 ம் பிரிவின்படி பானான காணிகளின் சட்டங்களின் 1897, 1899, 1900 ம் வருஷங்களில் ஏற்படுத்திய குறிப்பான உத்தியோகஸ்தர் மூன்பாக காலி அவரது கத்தொரில் முகமுமாய் அல்லது எழுத்து மூலமாக தெரிபட்டு மேற்படி காணிகளை அல்லது அவற்றின் வெவ்வேறையும் குறித்து யாதும் உரிமை அல்லது உடந்தை காண்பியாதிருந்தால், மேற்சொல்லிய குறித்த உத்தியோகஸ்தராக தம்மில் சொல்லப்பட்ட கட்டளைச்சட்டங்களினால் தனக்குக் கொடுத்திருக்கும் தத்துவங்களைக் கொண்டு தன் கையொப்பமிட்டு எழுத்து மூலமாய் சொல்லப்பட்ட காணிகளை அல்லது அவைகளின் உரித்தைப் பேசப்பட்டவர்கள் வெளிப்படாவிடில் முடிக்குரிய ஆதனமென்று வெளியரங்கப்படுத்துவார்.

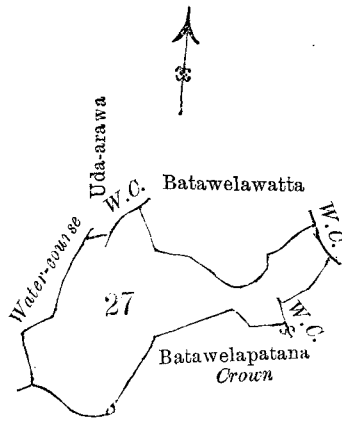
ஜே. ஜி. பெரேஸர்,
குறிப்பான உத்தியோகஸ்தர்.

சொல்லப்பட்ட காணிகளின் விவரம்.

ஊவா மாகாணத்தின் உடுக்கிந்தை பகுதியில் தெலிவினிப்பலாத்தைக் கோறையைச்சேர்ந்த பெறஹெட்டிய என்னும் கிராமத்திலுள்ள இதன் கீழ் சொல்லப்படும் காணிகளின் அளவுகள், அளவானது இத்தொடனைத்துக் குறிக்கப்பட்டு உறுதிப்படுத்திய டாப்புக்களில் விவரிக்கப்பட்டிருக்கின்றன:—

| | | | |
|--|------------------|-------------------------|-----------|
| M ¹² 3, 4, 11, 12 ம் அளவுக்கடதாசியில், | I | பிரதமபடத்து இலக்கம் 30. | வீசாலம். |
| அண்மீ. | காணியினது பெயர். | | ஏ. ரூ. ப. |
| 27 ... | பட்டவெலப்பத்தன | ... | 4 2 34 |

எல்லை, வடக்கு-பட்டவலகெதற கிரிவனத்தே உரித்துப்பேசும் பட்டவெலவத்த; கிழக்கு-நீர்வாய்க்கால், அரசாட்சிக்குள்ள பட்டவலப்பத்தன, நீர்வாய்க்கால்; தெற்கு-அரசாட்சிக்குள்ள பட்டவெலப்பத்தன, நீர்வாய்க்கால்; மேற்கு-நீர்வாய்க்கால், போகப்பட்டதனே அப்புகாமி உரித்துப்பேசும் உடஅறவ, நீர்வாய்க்கால்.



Scale of 8 Chains to an Inch.

Situation : Perahetiya village in Udukinda division of Dehiwinipalata korale.

| | | | |
|----------------------|----------------|-----|----------|
| Preliminary plan 30. | | | Extent. |
| Lot. | Name of Land. | | A. R. P. |
| 27 ... | Batawelapatana | ... | 4 2 34 |

Surveyor General's Office,
Colombo, September 11, 1902.

Sheet M¹²
3, 4, 11, 12

P. D. WARREN,
Assistant Surveyor General.

II.

Preliminary plan 30.

| | | |
|--------|---------------|---------|
| Not. | Name of Land. | Extent. |
| 29 ... | Batawelahena | 0 2 5 |

on sheet M¹²
3, 4, 11, 12, and bounded as follows : on the north and east by Batawalakandura, on the south by Batawalapatana belonging to Crown, and on the west by the water-course.

M¹²
3, 4, 11, 12 கீழ்க்கண்ட பகுதியில் உள்ளது:—

இலக் 30.

| | | |
|--------------|----------------|--------------|
| நிலைப்பெயர். | அளவு | நிலைப்பெயர். |
| 29 ... | பட்டவெலப்பத்தன | ஏ. ரூ. ப. |
| | ... | 0 2 5 |

தென் மூலம்—புறநகர் பகுதி கிழக்கு-நீர்வாய்க்கால், மேற்கு-நீர்வாய்க்கால், அரசாட்சிக்குள்ள பட்டவலப்பத்தன, நீர்வாய்க்கால்; தெற்கு-அரசாட்சிக்குள்ள பட்டவெலப்பத்தன, நீர்வாய்க்கால்; வடக்கு-பட்டவலகெதற கிரிவனத்தே உரித்துப்பேசும் உடஅறவ, நீர்வாய்க்கால்.

M¹²_{3, 4, 11, 12} ம் அளவுக்கடதாசியில்,

பிரதமபடத்து இலக்கம் 30.
தண்டி. காணியினது பெயர்.

வீசாலம்.
ஏ. அ. ப.

29 ... பட்டவெலகேன ... 0 2 5

எல்லை, வடக்கும் கிழக்கும்-பட்டவலகத்தூர்; தெற்கு-அரசாட்சிக்குள்ள பட்டவலப்பத்தன; மேற்கு-நீர்வாய்க் கால்.



Scale of 8 Chains to an Inch.

Situation : Perahetiya village in Udukinda division of Dehiwinipalata korale.
Preliminary plan 30.

| Lot. | Name of Land. | Extent. A. R. P. |
|--------|------------------|---------------------|
| 29 ... | Batawelahena ... | 0 2 5 |

Surveyor General's Office.
Colombo September 11, 1902.

Sheet M¹²_{3, 4, 11, 12}

P. D. WARREN,
Assistant Surveyor General.

III.

Preliminary plan 30.

| Lot. | Name of Land. | Extent. A. R. P. |
|--------|----------------------|---------------------|
| 83 ... | Kandekumburehena ... | 1 2 25 |

on sheet M¹²_{19, 20, 27, 28}, and bounded as follows : on the north by the water-course ; on the east, south, and west by Wadana-ellepatana belonging to Crown.

M¹²_{19, 20, 27, 28} கிநிவதீபநுசப அபிஹுது:—

இலீ கிநிவத 30.

கிநிவதரத.
ஏ. ரு. ப.

| திமிகபிபிட. | ஒவிலை தம. | ஏ. ரு. ப. |
|-------------|-------------------|-----------|
| 83 ... | கவதேதுதுரேரேன ... | 1 2 25 |

திம மூகிதீ—சுதுரப வதுரவகீகவாபு; துருகைதுரூரப துதுகிவ சக வகீகவாதுரப துசகனகக விலவதூரூரேபவகத.

M¹²_{19, 20, 27, 28} ம் அளவுக்கடதாசியில்,

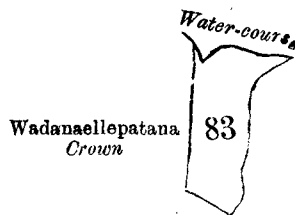
பிரதமபடத்து இலக்கம் 30.

வீசாலம்.
ஏ. அ. ப.

தண்டி. காணியினது பெயர்.

83 ... கந்தேரும்புரேகேன ... 1 2 25

எல்லை, வடக்கு-நீர்வாய்க்கால்; கிழக்கும் தெற்கும் மேற்கும்-அரசாட்சிக்குள்ள வடன எல்லெப்பத்தன.



Scale of 8 Chains to an Inch.

Situation : Perahetiya village in Udunkinda division of Dehiwinipalata korale.

| Preliminary plan 30. | | Extent. |
|----------------------|----------------------|----------|
| Lot. | Name of Land. | A. R. P. |
| 88 ... | Kandekumburehena ... | 1 2 25 |

Surveyor General's Office, Colombo, September 11, 1902. Sheet M 12 19, 20, 27, 28 P. D. WARREN, Assistant Surveyor General.

IV.
Preliminary plan 30.

| Preliminary plan 30. | | Extent. |
|----------------------|----------------------|----------|
| Lot. | Name of Land. | A. R. P. |
| 81 ... | Kandekumburehena ... | 2 3 2 |

on sheet M 12 19, 20, 27, 28, and bounded as follows : on the north by the village limit of Ellewela, on the east by Dansaltennepatana belonging to Crown, on the south by Kandekumbura claimed by Samuel Appu, and on the west by the Pambe-kandura.

M 12 19, 20, 27, 28 கிள்கம்புறுசென் அம்மொறு :-

මුල් සිතියම 30.

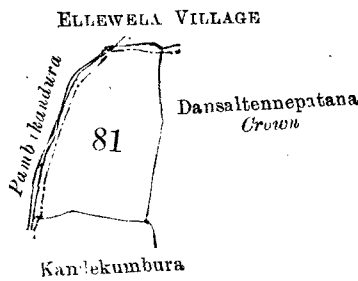
| நிலைப்பெயர். | ஒயிதே வம். | நிலைவரம். |
|--------------|----------------------|-----------|
| | | அ. ர. ப. |
| 81 ... | கண்டேகம்புறுசென் ... | 2 3 2 |

මට මායිම්—උතුරට ඇල්ලේවෙලුනමිඉමද; නැගෙනහිරට රජසන්තක දන්සල්තැන්නේපතා නද; දකුණට සාමේල්අප්පු විසින් අයිතිවාසිකම් කියන කන්දේකුඹුරද; බස්නාහිරට පමේකඳුරද.

M 12 19, 20, 27, 28 ம் அளவுக்கடதாசிகளில்,

| தண்டி. | பிரதமபடத்து இலக்கம் 30. காணியினது பெயர். | விசாலம். அ. ர. ப. |
|--------|---|----------------------|
| 81 ... | கண்டேகம்புறுசென் ... | 2 3 |

எல்லை, வடக்கு-எல்லெவெலையடைய எல்லை; கிழக்கு-அரசாட்சிக்குள்ள தன்ஸல்மென்னேபத்தன; தெற்கு-ஸாமு வெல் அப்பு உரித்துபெசும் கண்டேகம்புறு; மேற்கு-பம்பேகந்தூர.



Scale of 8 Chains to an Inch.

Situation : Perahetiya village in Udunkinda division of Dehiwinipalata korale.

| Preliminary plan 30. | | Extent. |
|----------------------|----------------------|----------|
| Lot. | Name of Land. | A. R. P. |
| 81 ... | Kandekumburehena ... | 2 3 2 |

Surveyor General's Office, Colombo, September 11, 1902. Sheet M 12 19, 20, 27, 28 P. D. WARREN, Assistant Surveyor-General.