

SUPPLEMENT

TO

The Ceylon Government Gazette,

PART III.

SATURDAY, JANUARY 3, 1903.

NOTICE UNDER THE WASTE LANDS ORDINANCES, 1897, 1899, AND 1900.

TAKE notice, that unless within three months from the 5th day of December, 1902, the persons, if any, who claim any interest in the lands hereinafter mentioned or in any one or more of such lands or to some interest therein, make claim in person or in writing to the said lands or to some interest therein to the Special Officer appointed under section 28 of "The Waste Lands Ordinances, 1897, 1899, and 1900," at his office at Galle :

Such Special Officer, in pursuance of the powers vested in him by the said Ordinances, will declare by writing under his hand that the said lands or such of them, as to which no claim has been made, are the property of the Crown.

J. G. FRASER,
Special Officer.

Description of Lands referred to.

The following lots, situated in the village of Wellewela in the Dehiwinipalata korale of the Udukinda division, in the Province of Uva, as described in the annexed certified tracings :—

		I.				
		Preliminary plan 18.			Extent.	
Lot.		Name of Land.			A.	R. P.
12	...	Dandupolaellepatana	3	1 10
13	...	Pitahaellekanda	17	2 12
					20	3 22

on sheet M₃, 4, 11, 12, and bounded as follows: on the north by the water-course, the main road to Badulla; on the east by Wellekumburewatta sold by Crown to Idamegedara Siyatu (T.P. 51,422) Pitaellewattuyaya claimed by Alutgedara Ganeti Pitahaellekade Nonnohami and others, Gannilehena claimed by Udahagedara Vidane and others, the Matetille-oya; on the south by the main road from Badulla to Nuwara Eliya; on the west by the main road from Badulla to Nuwara Eliya, Dandupole-ellewatta belonging to Crown, the Matetille-oya.

විෂය 1902 ක්වූ දෙසැම්බර් මස 5 වෙනි දින පටන් තුන්මාසයක් ඇතුළතදී මෙහි පහත දක්වන ඉඩම්වලට නොහොත් ඉන් එකකට නොහොත් වැඩිගණනකට යම් අයිතිවාසිකමක් තිබෙන යම් අයෙක් ඇත්නම් ඒ අය විසින් මුඩුබිම් සම්බන්ධව වර්ෂ 1897, 1899 සහ 1900 ආඥාපණ්ණවල 28 වෙනි වගන්තියේ ප්‍රකාරයට පත්කරණ ලැබූ විශේෂ මහත්වරයානන්තාන්තේශ් ගාල්ලේ කන්තෝරු වේදී උන්තාන්තේශ් ඉදිරිපිටට ඇවිත් පෙනීසිට හෝ ලියවිල්ලකින් එකී ඉඩම්වලට නොහොත් ඊට ඇති යම් කොටසකට කිසි අයිතිවාසිකමක් පෙන්වා සිටිනට නොයෙදුනොත්, එකී විශේෂ මහත්වරයානන්තාන්තේශ් ඉහතකී ආඥාපණ්ණවලින් ලැබී තිබෙන බලවල ප්‍රකාරයට, අයිතිවාසිකම් නොකියාපූ එකී ඉඩම් එක්කෝ එසින් අයිතිවාසිකමක් ගණන්කර දක්වනට නොයෙදුන සෑම ඉඩම් රජයන්තක ඉඩම් හැටියට උන්තාන්තේශ් අත්පත ඇති ලියවිල්ලකින් උන්තාන්තේශ් විසින් ප්‍රකාශ කරණබව මෙයින් දැනගත යුතුයි.

ජේ. ජී. ජේසර්,
විශේෂ මහත්වරයානන්තාන්තේශ්.

ඉඩම්වල තොරතුරු.

උඩ පලාතට අයිති උඩුකිඳ කොට්ඨාසයේ දෙහිවිහිපලාතකෝරලේ වේල්ලේවෙල යන ගම පිහිටා තිබෙන මීට අමුණාපු සහතික සිතියම්වල පෙනීයන මෙහි පහත දක්වන බිම්කට්ටි, එනම් :—

		I.				
		මුල් සිතියම 18.			බිම්තරම.	
බිම්කට්ටිය.		ඉඩමේ නම.			අ.	ර. ප.
12	...	දඹුපොලඇල්ලේපතණ...	3	1 10
13	...	පිටහඇල්ලේකන්ද...	17	2 12
					20	3 22

මීට මාසිම්—උතුරට වතුරබස්නාවද, බදුල්ලට යන මහපාරද; නැගෙනහිරට ආණ්ඩුව විසින් ඉඩමේගෙදර සියාතුව විකුණාපු වෙල්ලේකුඹුරේපත්තද (T.P. 51,422) අළුත්ගෙදර ගණ් ඇති, පිටහ ඇල්ලේකඩේ නොන්තෝහාම් සහ තවත් අයවල් විසින් අයිතිවාසිකම් කියන පිටඇල්ලේවකුණායද, උඩහගෙදර විදුරේ සහ තවත් අයවල් විසින් අයිතිවාසිකම් කියන ගන්තිලේශේනද, මාතැවිල්ලේ මයද; දකුණට බදුල්ලේ සිට නුවරඑළියට යන මහපාරද; බස්නාහිරට බදුල්ලේ සිට නුවරඑළියට යන මහපාරද, රජයන්තක දඹුපලේ ඇල්ලේවත්තද, මාතැවිල්ලේමයද.

இவ்வறிவித்தலின் தேதியாகிய 1902 ம் வரு-த்து மார்ச்சுமீ 5 ன் தேதியிலிருந்து மூன்று மாதத்திற் குள்ளாக இதன் கீழ் விவரித்திருக்கும் காணிகளை அல்லது அக்காணிகளி லெவற்றையும் குறித்து உரித்துப் பேசுவோர்கள் யாருமிருந்தால், அவர்கள் 28 ம் பிரிவின்படி பாளான காணிகளின் சட்டங்களின் 1897, 1899, 1900 ம் வருஷங்களில் ஏற்படுத்திய குறிப்பான உத்தியோகஸ்தர் முன்பாக காலி அவரது கந்தோரில் முகமுக மாய் அல்லது எழுத்து மூலமாக தெரிபட்டு மேற்படி காணிகளை அல்லது அவற்றி லெதையும் குறித்து யாதும் உரிமை அல்லது உடன்த காண்பியாதிருந்தால், மேற்சொல்லிய குறித்த உத்தியோகஸ்தர் தம்மில் சொல்லப் பட்ட கட்டளைச்சட்டங்களினால் தனக்குக் கொடுத்திருக்கும் தத்தவங்களைக்கொண்டு தன் கையொப்பமிட்டு எழுத்து மூலமாய் சொல்லப்பட்ட காணிகளை அல்லது அவைகளின் உரித்தைப் பேசப்பட்டவர்கள் வெளிப்படா விடில் முடிக்குரிய ஆதனமென்று வெளியரங்கப்படுத்துவார்.

ஜே. ஜி. பெரேஸர்,

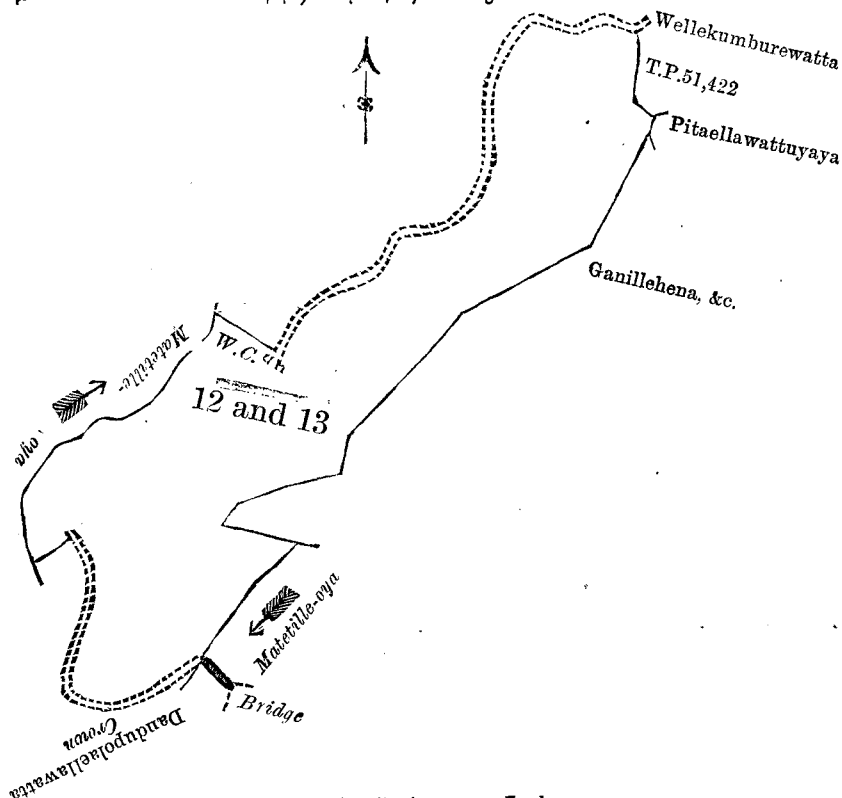
சொல்லப்பட்ட காணிகளின் விவரம். குறிப்பான உத்தியோகஸ்தர்.

ஊவா மாகாணத்தின் உடுக்கிந்தை பகுதியில் செஷி வினிப்பலாத்தைக் கோறளையைச்சேர்ந்த வெல்?ல வெல என்னும் கிராமத்திலுள்ள இதன் கீழ் சொல்லப்படும் காணிக் தண்டுகள், அந்தாவது இத்தோடணத்துக் குறிக்கப்பட்டு உறுதிப்படுத்திய டாப்பில் விவரிக்கப்பட்டிருக்கின்றன :-

M₃, 4, 11, 12 ம் அளவுக்கடதாசியில், I.

தண்டு.	பிரதமபடத்த இலக்கம் 18.	விசாலம்.
	காணியினத பெயர்.	ஏ. ரூ. ப.
12	தண்டுபொலளல்பேத்தன	3 1 10
13	பிட்டகளல்லேகண்ட	17 2 12
		20 3 22

எல்லை, வடக்கு-நீர்வாய்க்கால், வதுல்லைக்குபோகும் பெரியரோட்டு; கிழக்கு-இடமேகெதற சீயாத்தக் கு அரசாட்சியாரால் விற்கப்பட்டிருக்கும் வெல்லேகும்புரேவத்த (T.P. 51,422), அலுத்தகெதற கன்னத்தி பிடகளல்லேகடே நொன்னாசாயியும் சிலபேர்களும் உரித்துபேசும் பிட்டகளல்லேவத்தயாய, உட்கெதற விதா னையும் சிலபேர்களும் உரித்துபேசும் கன்னிலேகே, மாத்தெடில்லேய; தெற்கு-வதுல்லைலிருத்த றுவா எலியவுக்குபோகும் பெரிய ரோட்டு; மேற்கு-வதுல்லைலிருத்த றுவா எலியவுக்குபோகும் பெரிய ரோட்டு, அரசாட்சிக்குள்ள தண்டுபொலளல்பேத்த, மாத்தெடில்லேய.



Scale of 8 Chains to an Inch.

Situation : Wellewela village in Udukinda division of Dehiwinipalata korale.

Preliminary plan 18.

Lot.	Name of Land.	Extent.
		A. R. P.
12	Dandupolaellapatana	3 1 10
13	Pitahaellekanda	17 2 12
		20 3 22

II.

Preliminary plan 18.

Lot.	Name of Land.	Extent.	
		A.	R. P.
4 ...	Migollepatana ...	3	2 5
5 ...	Halielatennapatana ...	3	2 17
		7	0 22

on sheet M₃, 4, 11, 12, and bounded as follows: on the north by the Migollekandura; on the east by the footpath, Bedde-ellepatana belonging to Crown; on the south by the Bedde-ellekandura; on the west by the Matetille-oya.

M₃, 4, 11, 12¹² සිතියම්පත්‍රයට අඩංගුවූ :—

මුල් සිතියම 18.

බිම්කට්ටිය.	ඉඩමේ නම.	විමිතරම.	
		අ. රූ. ප.	
4 ...	මියොල්ලේපතණ ...	3	2 5
5 ...	හාලිඇලිතැනේපතණ ...	3	2 17
		7	0 22

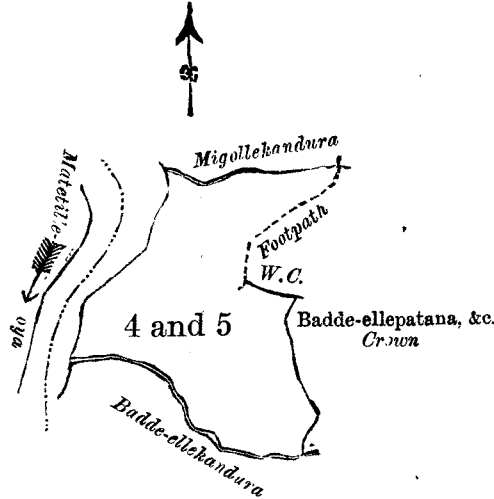
මට මාසිම්—උතුරට මියොල්ලේකදරද; නැගෙනහිරට අඩිපාරද, රජසන්තක බද්දේඇල්ලේ පතණද; දකුණට බද්දේඇල්ලේකදරද; බස්නාහිරට මාතූරිල්ලේමයද.

M₃, 4, 11, 12¹² ම අභ්‍යක්ෂ-තාපිඨික්,

පිරිමපද්ම ඉලක්කම් 18.

කුණු.	ආණ්ඩුකරු පෙරු.	විෂාලය.	
		අ. රූ. ප.	
4 ...	මීකොල්ලේපතණ ...	3	2 5
5 ...	හාලිආලිතැනේපතණ ...	3	2 17
		7	0 22

ඉස්බා, වැට්ටු-මීකොල්ලේකදර; සිමුක්කු-අඳිපාත, අරසාදිසික්කු වෙත්තේලේපතණ; මෙරු-වෙත්තේලේකදර; මෙරු-මාත්තේද්දිල්ලේමය.



Scale of 8 Chains to an Inch.

Preliminary plan 18.

Situation: Wellewela village in Udukinda division of Dehiwinipalata korale.

Lot.	Name of Land.	Extent.	
		A.	R. P.
4 ...	Migollepatana ...	3	2 5
5 ...	Halielatennapatana ...	3	2 17
		7	0 22

Sheet M₃, 4, 11, 12¹²

Surveyor-General's Office,
Colombo, August 5, 1902.

1,239

P. D. WARREN,
Assistant Surveyor-General.

III

Preliminary plan 18.

Lot.	Name of Land.	Extent. A. R. P.
8	Edandagawahena	5 1 22

on sheet M_{3, 4, 11, 12}¹² and bounded as follows : on the north by the Bedde-ellekandura ; on the east and south by the Gansabhawa road ; on the west by the Matetille-oya.

M_{3, 4, 11, 12}¹² සිතියමපත්‍රයට අඩංගුවූ :-

මුල් සිතියම 18.

විමසවිසිය.	ඉඩමේ නම.	විමසරම. අ. රූ. ප.
8	ඒදන්ඩතාලාගේන	5 1 22

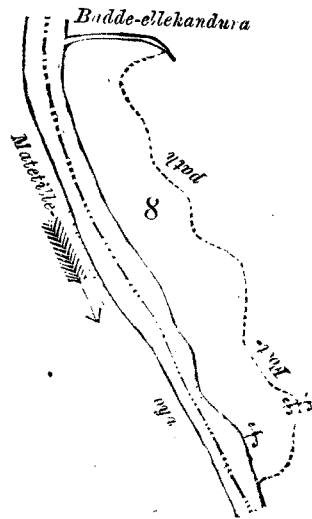
මෙම මාසිම්-රුහුරට බැද්දේ ඇල්ලේ කඳුරද ; නැගෙනහිරට සහ දකුණට ගම්පහාපාරද ; බස්නාහිරට මාතෘපිල්ලේ මයද.

M_{3, 4, 11, 12}¹² ම අනඛකදතාලාගේන,

පිරිසමපදත්ත මූලකම 18.

අක්ෂර.	කාණ්ඩිනන පෙරු.	විසරම. අ. රූ. ප.
8	දෙසන්දකාවානෙ	5 1 22

ආකාරය, වැටුණු-වෙත්තේනෙකරු ; සිමුත්තම දෙත්තම-කම්පාවාලේ ; මෙත්තම-මාත්තේනෙකරු.



Scale of 8 Chains to an Inch.

Situation : Wellewela village in Udukinda division of Dehiwinipalata korale.

Preliminary plan 18.

Lot.	Name of Land.	Extent. A. R. P.
8	Edandagawahena	5 1 22

Sheet M_{3, 4, 11, 12}¹²

Surveyor-General's Office,
Colombo, August 5, 1902.

P. D. WARREN,
Assistant Surveyor-General.