

சொல்லப்பட்ட காணிகளின் விவரம்.

தென் மாகாணத்தின் மாத்தறை மூலத்திண்கில் மொறவக்கோறையைச்சேர்ந்த பென்கழவை என்னும் கிராமத்தி ள்ள இதன் கீழ் சொல்லப்படும் காணித்துண்டுகள், அந்நாவது இத்தோடணத்துக் குறிக்கப்பட்டு உறுதிப்படுத்திய டாப்பில் விவரிக்கப்பட்டிருக்கின்றன :—

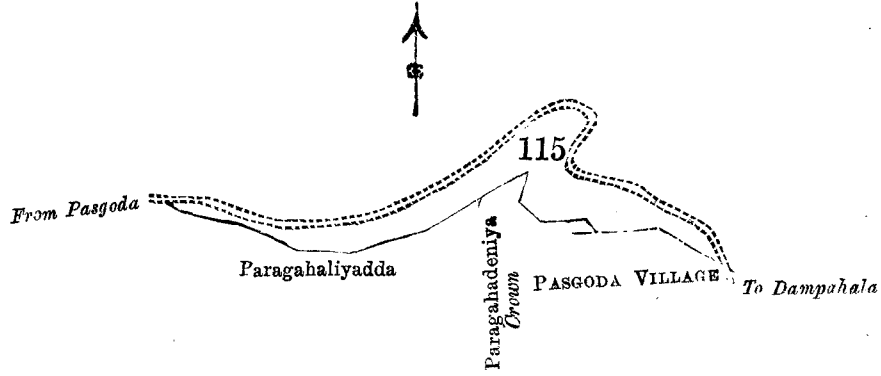
I.

O₂₀₋₂₈¹⁵ ம் அளவுக்கடதாசியில்,

பிரதமபடத்து இலக்கம் 18.

துண்டு.	காணியினது பெயர்.	வீசாலம்.
115 ...	பறகாகேன ...	ஏ. அ. ப. 2 3 32

எல்லை, வடக்கும் கிழக்கும்-ஊறுபொக்கிலிருந்து மாத்தறைக்கு போகும் ரோட்டி; தெற்கு-பஸ்கொடஉடைய எல் லை, அரசாட்சிக்குள்ள பறகாதேனிய, தலவேகே ஹின்அப்புலும் சிலபேர்களும் உரித்துபேசும் பறகானியத்த; மேற்கு- ஊறுபொக்கிலிருந்து மாத்தறைக்கு போகும் ரோட்டி.



Scale of 8 Chains to an Inch.

Situation : Bengamuwa village in Udugaha pattu of Morawak korals.

Lot.	Preliminary plan 18. Name of Land.	Extent. A. R. P.
115 ...	Paragahahena ...	2 3 32

Surveyor-General's Office, Colombo, 1902. Sheet O₂₀₋₂₈¹⁵ J. L. HAMPTON, for Acting Surveyor-General.

II.

Lot.	Preliminary plan 18. Name of Land.	Extent. A. R. P.
117	Diddeniyagawahena ...	8 1 12

in sheets O₂₀₋₂₈¹⁵ and O₂₁₋₂₉¹⁵, and bounded as follows : on the north by the Indola; on the east by Dampahala-ganga; on the south by the Indola, the village limit of Pasgoda; on the west by the road from Pasgoda to Urubokka.

O₂₀₋₂₈¹⁵ සහ O₂₁₋₂₉¹⁵ සිතියම්පත්වලට අඩංගුවு :—

இலக் 18.

நிலைப்பெயர்.	ஒடுகை வகை.	நிலைப்பெயர்.
117 ...	டிடினியாகாவாகேன ...	ஏ. ர. ப. 8 1 12

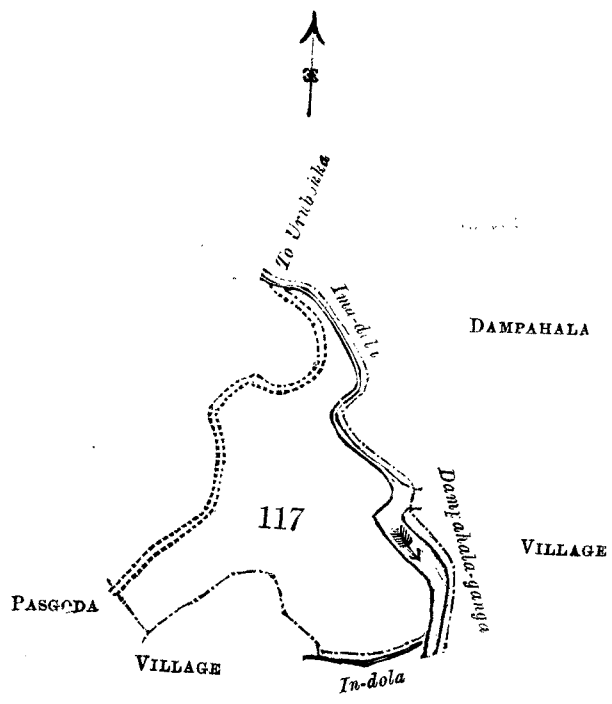
மேல் மாகாணம்—புறநாடு ஒடுகையால்; கிழக்கு-தம்பலகங்கை; தெற்கு-இண்டொல, பஸ்கொடஉடைய எல்லை; மேற்கு-பஸ்கொடஉடைய எல்லை; வடக்கு-இண்டொல; கிழக்கு-தம்பலகங்கை; தெற்கு-இண்டொல, பஸ்கொடஉடைய எல்லை; மேற்கு-பஸ்கொடஉடைய எல்லை.

O₂₀₋₂₈¹⁵ ம், O₂₁₋₂₉¹⁵ ம் அளவுக்கடதாசிகளில்,

பிரதமபடத்து இலக்கம் 18.

துண்டு.	காணியினது பெயர்.	வீசாலம்.
117 ...	தித்தெனியகாவாகேன ...	ஏ. அ. ப. 8 1 12

எல்லை, வடக்கும்-இண்டொல; கிழக்கு-தம்பலகங்கை; தெற்கு-இண்டொல, பஸ்கொடஉடைய எல்லை; மேற்கு-பஸ்கொடஉடைய எல்லை.



Scale of 8 Chains to an Inch.

Situation : Bengamuwa village in Udugaha pattu of Morawak korale.

Lot.	Name of Land.	Extent. A. R. P.
117	Diddeniyagawahena	8 1 12

Surveyor-General's Office,
Colombo, 1902.

Sheets O¹⁵₂₀₋₂₈ and O¹⁵₂₁₋₂₉

J. L. HAMPTON,
for Acting Surveyor-General.

III.

Lot.	Name of Land.	Extent. A. R. P.
181a	Medagodahena	3 0 5

in sheet O¹⁵₂₀₋₂₈, and bounded as follows : on the north by Pitawilewatta claimed by D. S. A. Samarasekara and others ; on the east by Ahiatuwekumbura belonging to D. A. M. Gunawardana and others, Gedarakumburuyaya belonging to ditto on the south by Indiketiyekumbura belonging to ditto ; on the west by Pitawilekumbura belonging to ditto.

O¹⁵₂₀₋₂₈ සිතියම පත්‍රයට අඩංගු වූ :—

මුල් සිතියම 18.

බිම්කම්පිටිය.	ඉඩමේ නම.	විම්බරම.
181a	මැදගොඩහේන	අ. ර. ප. 3 0 5

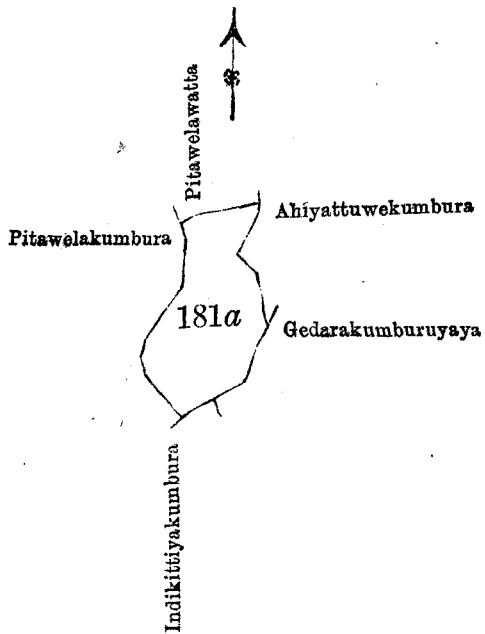
මේ මාසිම—උතුරට ඩී. ඇස්. ඒ. සමරසේකර සහ නවත් අයවල් විසින් අයිතිලාසිකම් කිසිව පිටවිලේ වන්නද ; නැගෙනහිරට ඩී. ඒ. ඇම්. ගුනවිච්චන්ද්‍ර සහ නවත් අයට අයිති අතිඅවුලේකුමුරද, එම අයට අයිති ගෙදරකුමුරයායද ; දකුණට එම අයට අයිති ඉදිකැවිලේකුමුරද ; බස්නාහිරට එම අයට අයිති පිටවිලේකුමුරද.

O¹⁵₂₀₋₂₈ ම අඟ ආදි ආකාරයට,

පිරිසමයට මුළු මුලකම 18.

අංශය.	කාණ්ඩයකු වෙත.	විෂයය.
181a	මෙතෙකොටසක	අ. ර. ප. 3 0 5

ආම්බ, වැටුණු-අ. ආ. ආ. සමරසේකර සහ නවත් අයවල් විසින් අයිතිලාසිකම් කිසිව පිටවිලේ වන්නද ; නැගෙනහිරට ඩී. ඒ. ඇම්. ගුනවිච්චන්ද්‍ර සහ නවත් අයට අයිති අතිඅවුලේකුමුරද, එම අයට අයිති ගෙදරකුමුරයායද ; දකුණට එම අයට අයිති ඉදිකැවිලේකුමුරද ; බස්නාහිරට එම අයට අයිති පිටවිලේකුමුරද.



Scale of 8 Chains to an Inch.

Situation : Bengamuwa village in Udugaha pattu of Morawak korale.

Preliminary plan 18.

Lot.	Name of Land.	Extent. A. R. P.
181a	Medagodahena	3 0 5

Surveyor-General's Office,
Colombo, 1902.

Sheet O 15
20-28

J. L. HAMPTON,
for Acting Surveyor-General.