

SUPPLEMENT

TO

The Ceylon Government Gazette,

PART III.

SATURDAY, JANUARY 3, 1903.

NOTICE UNDER THE WASTE LANDS ORDINANCES, 1897, 1899, AND 1900.

TAKE notice, that unless within three months from the 12th day of December, 1902, the persons, if any, who claim any interest in the lands hereinafter mentioned or in any one or more of such lands or to some interest therein, make claim in person or in writing to the said lands or any of them or to some interest therein to the Special Officer appointed under section 28 of "The Waste Lands Ordinances, 1897, 1899, and 1900," at his office at Galle:

Such Special Officer, in pursuance of the powers vested in him by the said Ordinances, will declare by writing under his hand that the said lands or such of them, as to which no claim has been made, are the property of the Crown.

J. G. FRASER,
Special Officer.

Description of Lands referred to.

The following lots, situated in the village of Perahettiya in the Dehiwinipalata korale of the Udukinda division, in the Province of Uva, as described in the annexed certified tracings:—

Lot.	Name of Land.	I.		Extent.
		Preliminary plan 30.		
		A.	R. P.	
12	Paradehiarawehena	2 2 22

on sheet M_{3, 4, 11, 12}, and bounded as follows: on the north by the stream; on the east by Nelugollekumbura claimed by Nelugolle Nonnohami and others, Keenagahapatana claimed by Nelugolle Rammalhami and others, Galgodapatana belonging to Crown; on the south by Paradehiarawepatana claimed by Idamegedara Ukku Menika, Kirindigodapatana belonging to Crown, Illukarawehena claimed by Idamegedara Ukku Menika; on the west by the stream, Paradehiarawa claimed by Idamegedara Ukku Menika and others, the stream.

වෂි 1902 ක්වූ දෙසැම්බර් මස 12 වෙනි දින පටන් කුන්මාසයක් ඇතුළතදී මෙහි පහත දක්වන ඉඩම් වලට නොහොත් ඉන් එකකට නොහොත් වැඩිගණනකට යම් අයිතිවාසිකමක් තිබෙන යම් අයෙක් ඇත්නම් ඒ අය විසින් මුඩුකිම් සම්බන්ධ වෂි 1897, 1899 සහ 1900 ආඥාපනත්වල 28 වෙන් වගන්තියේ ප්‍රකාරයට පත්කරණු ලැබූ විශේෂ මහනිකුරයානන්තාන්තාන්සේගේ ගාල්ලේ කන්තෝරු වේදී උන්තාන්සේගේ ඉදිරිපිටට ඇවිත් පෙනීසිට හෝ ලියවිල්ලකින් එකී ඉඩම්වලට නොහොත් ඊට ඇති යම් කොටසකට කිසි අයිතිවාසිකමක් පෙන්වා සිටිනට නොයෙදුනොත්, එකී විශේෂ මහනිකුර යානන්තාන්සේට ඉහතකී ආඥාපනත්වලින් ලැබී තිබෙන බලවල ප්‍රකාරයට, අයිතිවාසිකම් නොකී යාපු එකී ඉඩම් එක්කෝ එසින් අයිතිවාසිකමක් ගණනැරදකවනට නොයෙදෙන සෑම ඉඩම රජසන් තක ඉඩම හැරියට උන්තාන්සේගේ අත්සන ඇති ලියවිල්ලකින් උන්තාන්සේ විසින් ප්‍රකාශකරණ බව මෙයින් දැනගත යුතුයි.

ජේ. ජී. ෆ්‍රේසර්,
විශේෂ මහනිකුරයානන්තාන්සේගේ.

ඉඩම්වල තොරතුරු.

උච්ච පලාතට අයිති උඩුකිඳ කොට්ඨාසයේ දෙහිවිනිපලාතකෝරලේ පෙරහෙව්විය යන ගම පිහිටා තිබෙන මීට අමුතාපු සහතික සිතියමවල පෙන්නන මෙහි පහත දක්වන බිම්කට්ටි, එනම්:—

I.		විමිතරම.
M _{3, 4, 11, 12}	සිතියම්පත්‍රයට අඩංගුවූ:—	
	මුල් සිතියම 30.	අ. රූ. ප.
බිම්කට්ටිය.	ඉඩමේ නම.	
12	පරදෙහිඅරවේගේන	2 2 22

මීට මාසිම්—උතුරට දෙලොද; නැගෙනහිරට නෙළුගොල්ලේ නොන්තෝහාම් සහ තවත් අය වල් විසින් අයිතිවාසිකම් කියන නෙළුගොල්ලේකුමුරුද, නෙළුගොල්ලේ රම්මල්හාම් සහ තවත් අය වල් විසින් අයිතිවාසිකම් කියන කිනගහපනනද, රජසන්තක ගල්ගොඩපනනද; දකුණට ඉඩමේ ගෙදර උක්කුමැනිකා විසින් අයිතිවාසිකම් කියන පරදෙහිඅරවේපනනද, රජසන්තක කිරින්නේ ගොඩපනනද, ඉඩමේගෙදර උක්කුමැනිකා විසින් අයිතිවාසිකම් කියන ඉළක්අරවේ ගේනද; බස්නා ඉරට දෙලොද, ඉඩමේගෙදර උක්කුමැනිකා සහ තවත් අය විසින් අයිතිවාසිකම් කියන පරදෙහිඅරවද, දෙලොද.

இவ்வறிவித்தலின் தேதியாகிய 1902 ம் ஆண்டு மார்ச்சு 12 ந் தேதியிலிருந்து மூன்று மாதத்திற்குள்ளாக இதன் கீழ் விவரித்திருக்கும் காணிகளை அல்லது அக்காணிகளை வெவ்வேறையும் குறித்து உரித்துப்பேசுவோர்கள் யாருமிருந்தால், அவர்கள் 28 ம் பிரிவின்படி பானான காணிகளின் சட்டங்களின் 1897, 1899, 1900 ம் வருஷங்களில் ஏற்படுத்திய குறிப்பான உத்தியோகஸ்தர் முன்பாக காலி அவரது கந்தோரில் முகமுகமாய் அல்லது எழுத்து மூலமாக தெரிப்பட்டு மேற்படி காணிகளை அல்லது அவற்றி லெதையும் குறித்து யாரும் உரிமை அல்லது உடந்தை காணியாதிருந்தால், மேற் சொல்லிய குறித்த உத்தியோகஸ்தர் தம்மில் சொல்லப்பட்ட கட்டணச் சட்டங்களினால் தனக்குக் கொடுத்திருக்கும் தத்துவங்களைக்கொண்டு தன் கையொப்பமிட்டு எழுத்து மூலமாய் சொல்லப்பட்ட காணிகளை அல்லது அவைகளின் உரித்தைப் பேசப்பட்டவர்கள் வெளிப்படாவிடில் முடிக்குரிய ஆதனமென்று வெளியரங்கப்படுத்துவார்.

ஜே. ஜி. பெரேஸர்,
குறிப்பான உத்தியோகஸ்தர்.

சொல்லப்பட்ட காணிகளின் விவரம்.

ஊவா மாகாணத்தின் உடுக்கிந்தைப்பகுதியில் தெறிவினிப்பலாத்தைக் கோறையைச்சேர்ந்த பெறஹெட்டிய என்னும் கிராமத்திலுள்ள இதன் கீழ் சொல்லப்படும் காணித்துணடுகள், அஃதாவது இத்தோடணைத்துக் குறிக்கப்பட்ட உறுதிப்படுத்திய டாப்புகளில் விவரிக்கப்பட்டிருக்கின்றன:—

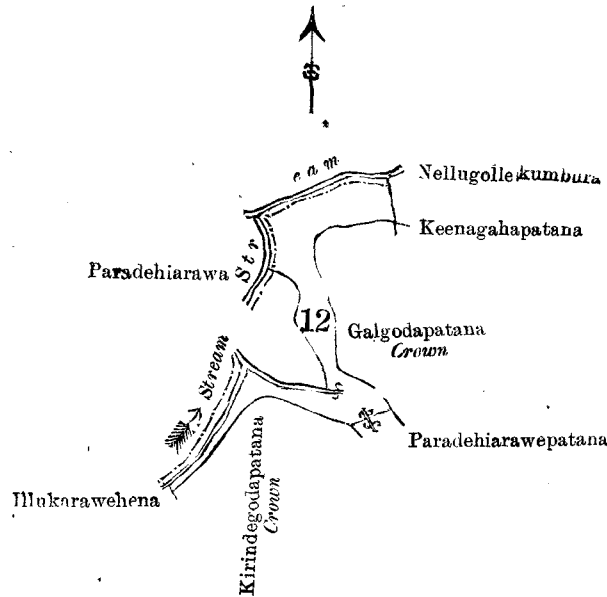
M_{3, 4, 11, 12} ம் அளவுக்கடதாசியில்,

I.

பிரதமபடத்து இலக்கம் 30.

குண்டு.	காணியினது பெயர்.	விசாலம்.
12 ...	பறதெறிஅறவேகே	ஏ. மா. ப.
		... 2 2 22

எல்ல, வடக்கு-ஓடை; கிழக்கு-நெலுகொல்லே நொன்னோகாமியும் சிலபேர்களும் உரித்துபேசும் நெலுகொல்லே கும்புர, நெலுகொல்லே நம்மல்காமியும் சிலபேர்களும் உரித்துபேசும் கிணக்கப்பத்தன, அரசாட்சிக்குள்ள கல்கொடப்பத்தன; தெற்கு-இடமேகெதற உக்குமெனிக்காவும் சிலபேர்களும் உரித்துபேசும் பறதெறிஅறவேப்பத்தன, அரசாட்சிக்குள்ள கிரிந்திகொடப்பத்தன, எடமேகெதற உக்குமெனிக்கா உரித்துபேசும் இலுக்கஅறவேகே; மேற்கு-ஓடை இடமேகெதற உக்குமெனிக்காவும் சிலபேர்களும் உரித்துபேசும் பறதெறிஅறவே, ஓடை.



Scale of 8 Chains to an Inch.

Situation : Parahetiya village in Udukinda division of Dehiwinipalata korale.

Preliminary plan 30.

Lot.	Name of Land.	Extent.
		A. R. P.
12 ...	Paradehiarawehena ...	2 2 22

Sheet M_{3, 4, 11, 12}

Surveyor-General's Office,
Colombo, September 11, 1902.

P. D. WARREN,
Assistant Surveyor-General.

II.

Preliminary plan 30.

Lot.	Name of Land.	Extent.
		A. R. P.
68 ...	Illukarawahena alias Kirindegodapatana ...	2 1 7

on sheet M_{3, 4, 11, 12}, and bounded as follows: on the north by Kirindekandura, on the east and south by Kirindegodapatana belonging to Crown, on the west by Kirindekandura.

M_{3, 4, 11, 12}¹² සිතියම්පත්‍රයට අඩංගු වූ :—

මුල් සිතියම 30.

බිම්කට්ඨය

ඉඩමේ නම.

බිම්තරම.

68

...

ඉළින්අරවෙහේන නොහොත් කිරින්දේ ගොඩපතන

...

...

2 1 7

මිට මාසිම—උතුරට කිරින්දේකඳුරද; නැගෙනහිරට සහ දකුණට රාජසන්නක කිරින්දේගොඩ පතනද; බස්නාහිරට කිරින්දේකඳුරද.

M_{3, 4, 11, 12}¹² ම් අඟචුක්කදතාසියිල්,

පිරාතමපදත්තා මිලකම් 30.

නම.

කාණියින නු පෙයාර්.

විශාලම.

68

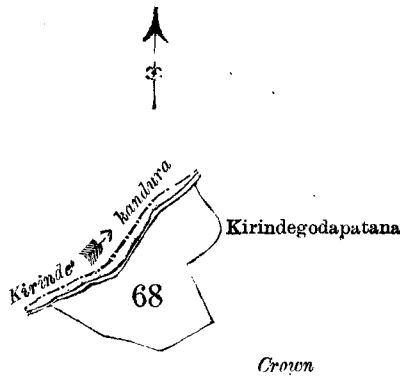
...

මුහුක්කඟුරුවෙහෙන අල්ලනු කිරින්දේකොට්ඨපත්තන

...

2 1 7

ඒල්ල, වැට්ටු-කිරින්දේකඳුර; කිලුකුම දෙතරුම-අරාසාට්ටිකුරුණ කිරින්දේකොට්ඨපත්තන; මෙරු-කිරින්දේකඳුර.



Scale of 8 Chains to an Inch.

Situation : Perahetiya village in Udukinda division of Dehiwinipalata korale.

Preliminary plan 30.

Lot.	Name of Land.	Extent. A. R. P.
68	Illukarawehera <i>alias</i> Kirindegodapatana	2 1 7

Sheet M_{3, 4, 11, 12}¹²

Surveyor-General's Office,
Colombo, September 11, 1902.

P. D. WARREN,
Assistant Surveyor-General.

III.

Lot.	Preliminary plan 30. Name of Land.	Extent. A. R. P.
57	Mulattuhena <i>alias</i> Uda-arawegodapatana	1 2 5

on sheet M_{3, 4, 11, 12}¹² and bounded as follows : on the north by Udaulpotapatana *alias* Perahettiye Idamegedarahena claimed by Perahettiye Idamegedara Appuhami ; on the east by Udaulpotakumbura sold by Crown (T.P. 148,923), Udaulpotakumbura claimed by Dehipola Siyatu ; on the south by Udaulpotakumbura sold by Crown (T.P. 148,923), Udaulpotakumbura claimed by Dehipola Siyatu ; on the west by Udaulpotakumbura sold by Crown (T.P. 148,923), Udaulpotapatana belonging to Crown.

M_{3, 4, 11, 12}¹² සිතියම්පත්‍රයට අඩංගු වූ :—

මුල් සිතියම 30.

බිම්කට්ඨය.

ඉඩමේ නම.

බිම්තරම.

57

...

මුලතුහේන නොහොත් උඩඅරවේගොඩ පතන

...

...

1 2 5

මිට මාසිම—උතුරට පෙරහෙට්ටියේ ඉඩමේගෙදර අප්පහාමි විසින් අසිතිවාසිකම කියන උඩ උල්පොතේපතන නොහොත් පෙරහෙට්ටියේ ඉඩමේගෙදර හේනද; නැගෙනහිරට ආණ්ඩුව විසින් විකුනා උඩඋල්පොතේකුඹුර (T.P. 148,923), දෙහිපොල සියාතු විසින් අසිතිවාසිකම කියන උඩ උල්පොතේකුඹුරද, ආණ්ඩුව විසින් විකුනා උඩඋල්පොතේකුඹුර (148,923); දකුණට ආණ්ඩුව විසින් විකුනා උඩඋල්පොතේ කුඹුර (T.P. 148,923), දෙහිපොල සියාතු විසින් අසිතිවාසිකම කියන උඩ උල්පොතේකුඹුර; බස්නාහිරට රාජසන්නක උඩමුල්පොතේපතනද.

M_{3, 4, 11, 12}¹² ම අளவுக்கூட-நாசியில்,

பிரதமபடத்து இலக்கம் 30.

නුண்ම.

காணியினது பெயர்.

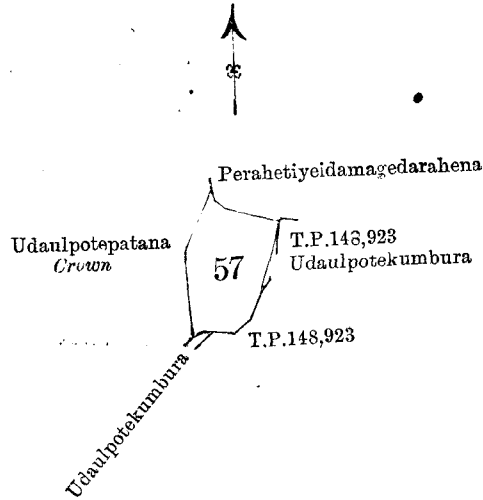
வீசாலம்.

ஏ. ஸா. ப.

57 ... முலத்துகேன அல்லது உடஅறுவேகொடப்பத்தன

... 1 2 5

எல்ல, வடக்கு-பெறஹெட்டியே இடமேகெதற அப்புக்ரமி உரித்துபேசும் உடஉல்பொத்தேபத்தன அல்லது பெறஹெட்டியே இடமேகெதறகேன; கிழக்கு-அரசாட்சியாரால் வீற்கப்பட்டிருக்கும் உடஉல்பொத்தகும்புர (T.P. 148,923), தெஹியபொல சீயாத்து உரித்துபேசும் உடஉல்பொத்தகும்புர, அரசாட்சியாரால் வீற்கப்பட்டிருக்கும் உடஉல்பொத்தகும்புர T.P. 148,923; தெற்கு-அரசாட்சியாரால் வீற்கப்பட்டிருக்கும் உடஉல்பொத்தகும்புர (T.P. 148,923), தெஹிப்பொல சீயாத்து உரித்துபேசும் உடஉல்பொத்தகும்புர; மேற்கு-அரசாட்சிக்குள்ள உடஉல்பொத்தேபத்தன.



Scale of 8 Chains to an Inch.

Situation : Perahetiya village in Udukinda division of Dehiwinipalata korale.

Preliminary plan 30.

Lot.	Name of Land.	Extent. A. R. P.
57	Mulattuhena <i>alias</i> Uda-arawegodapatana	1 2 5

Sheet M_{3, 4, 11, 12}¹²

Surveyor-General's Office,
Colombo, September 11, 1902.

P. D. WARREN,
Assistant Surveyor-General

IV.

Preliminary plan 30.

Lot.	Name of Land.	Extent. A. R. P.
66	Paradehiarawapatana	0 2 30

on sheet M_{3, 4, 11, 12}¹² and bounded as follows : on the north by Paradehiarawahena claimed by Idamegedara Ukku Menika on the east by Nelugollepatana belonging to Crown, on the south by the Batawelakandura, and on the west by Kehelwattarawekandura, Kirindigodapatana belonging to Crown.

M_{3, 4, 11, 12}¹² සිතියමපහුවට අඩංගුවූ :—

මුල් සිතියම 30.

බිම්කවරිය.	ඉඩමේ නම.	විමතරම. අ. රූ. ප.
66	පරදෙහිඅරුවේපතන	0 2 30

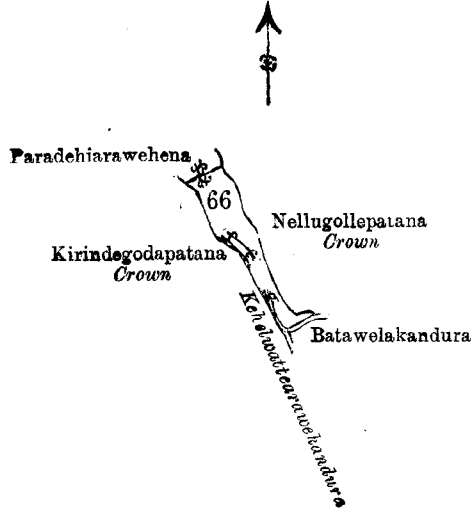
මේ මාසිම—උතුරට ඉඩමෙගෙදර උක්කුමැනිකා විසින් අසිතිවාසිකම් කියන පරදෙහිඅරුවේ ජෙනද; නැගෙනහිරට රජසන්තක නෙළුගොල්ලේපතනද; දකුණට බටවෙලකුදරද; බස්නාහිරට කෙහෙල්වත්තේඅරුවේකුදරද, රජසන්තක කිරිදිගොඩපතනද.

M₃, 4, 11, 12¹² ம் அளவுக்கடதாசியில்,

பிரதமபடத்து இலக்கம் 30.

நாண்டு.	காணியினது பெயர்.	வீசாலம்.
66 ...	பறதெவியிஅறவெப்பத்தன ...	ஏ. அ. ப.
		0 2 30

எல்ல, வடக்கு-இடமெகெதற உக்குமெனிக்கா உரித்துபேசும் பறதெவியிஅறவகென; கிழக்கு-அரசாட்சிக்குள்ள நெடுகொல்லெப்பத்தன; தெற்கு-வட்டவெலக்கங்குர; மேற்கு-கெகெலவத்த அறவெக்கங்குர, அரசாட்சிக்குள்ள கிரிந்தெகொடப்பத்தன.



Scale of 8 Chains to an Inch.

Situation : Perahetiya village in Udukinda division of Dehiwinipalata korale.

Preliminary plan 30.

Lot.	Name of Land.	Extent.
66 ...	Paradehiarawapatana ...	A. R. P.
		0 2 30

Sheet M₃, 4, 11, 12¹²

Surveyor-General's Office,
Colombo, September 11, 1902.

P. D. WARREN,
Assistant Surveyor-General.