

SUPPLEMENT

TO

The Ceylon Government Gazette,

PART III.

SATURDAY, JANUARY 3, 1903.

NOTICE UNDER THE WASTE LANDS ORDINANCES, 1897, 1899, AND 1900.

TAKE notice, that unless within three months from the 12th day of December, 1902, the persons, if any, who claim any interest in the lands hereinafter mentioned or in any one or more of such lands, appear before the Special Officer appointed under section 28 of "The Waste Lands Ordinances, 1897, 1899, and 1900," at his office at Galle and make claim to the said lands or any of them or to some interest therein:

Such Special Officer, in pursuance of the powers vested in him by the said Ordinances, will declare by writing under his hand that the said lands or such of them, as to which no claim has been made, are the property of the Crown.

J. G. FRASER,  
Special Officer.

Description of Lands referred to.

The following lots, situated in the village of Pallattara in the Giruwa pattu west of the Hambantota District, in the Southern Province, as described in the annexed certified tracings:—

I.

Preliminary plan 5,557.

Lot.	Name of Land.	Extent.		
		A.	R.	P.
H 525	Waldehiena	0	1	8
I 525	Kiularedeniya	0	3	9
		1 0 17		

and bounded as follows: on the north by Ihalawewa belonging to Crown; on the east by Kahatagahawatta claimed by Suwamanage Adonisa (5,557 J 525), Kiularekumbura belonging to Ratnasinarachchige Don Abaran (5,557 Q 525); on the south by Waldehigahahena claimed by Gunabaduge Babanisa and others (5,557 P 525) Mulanyaya alias Godamahanugeyaya claimed by P. Patiranage Migel (5,347 L 586); on the west by Ihalawewa belonging to Crown.

විෂය 1902 ක්වූ දෙසැම්බර් මස 12 වෙනි දින පවත් වූ තුන්මාසයක් ඇතුළතදී මෙහි පහත දක්වන ඉඩම් වලට නොහොත් ඉන් එකකට නොහොත් වැඩිගණනකට යම් අයිතිවාසිකමක් තිබෙන යම් අයෙක් ඇත්නම් ඒ අය විසින් මුද්‍රිතව සම්බන්ධ වන 1897, 1899 සහ 1900 ආඥාපනත්වල 28 වෙනි වගන්තියේ ප්‍රකාරයට පත්කරණු ලැබූ විශේෂ මනත්‍රීඥාපනත්වයන්ගේ ගාල්ලේ කන්තෝරු වේදි උත්තරාසන්නයේ ඉදිරිපිටට ඇවිත් පෙනීසිට එකී ඉඩම්වලට නොහොත් ඊට ඇති යම් කොටසකට කිසි අයිතිවාසිකමක් පෙන්වා සිටින්නට නොයෙදුනොත්, එකී විශේෂ මනත්‍රීඥාපනත්වයන්ගේ සේව ඉහතකී ආඥාපනත්වලින් ලැබී තිබෙන බලවල ප්‍රකාරයට, අයිතිවාසිකම් නොකියාපු එකී ඉඩම් එක්කෝ එයින් අයිතිවාසිකමක් ගෙනහැරදක්වන්නට නොයෙදුන සෑම ඉඩම් රාජසන්නය ඉඩම් ගැට් යට උත්තරාසන්නයේ අත්සන ඇති ලියවිල්ලකින් උත්තරාසන්නයේ විසින් ප්‍රකාශකරණ බව මෙයින් දැනගත හැකිය.

ජේ. ජී. ෆ්‍රේසර්,  
විශේෂ මනත්‍රීඥාපනත්වයන්ගේ සේව.

ඉඩම්වල තොරතුරු.

දකුණු පළාතට අයිති ගම්බත්තොට දිස්ත්‍රික්කයේ බස්නාහිර ගිරුවාපතනුවේ පලාතකර යන ගම පිහිටා තිබෙන මීට අමුතාපු සහතික සිතියමවල පෙණිසන මෙහි පහත දක්වන විවිධත්වයන්, එනම්:—

I.

මුල් සිතියම 5,557.

විවිධත්වය.	ඉඩමේ නම.	විවිධත්වය.		
		අ.	ර.	ප.
H 525	වල්දෙහිගේන	0	1	8
I 525	කිවුලාරේදෙහිය	0	3	9
		1 0 17		

මට මාසිම—උතුරට රජසන්තක ඉහලුවාවද ; නැගෙනහිරට සුළාමානගේ අදෝනියා විසින් අයිතිවාසිකම් කියන කහවගහවත්තද (J 525), රත්නසින් ආරච්චිගේ දෙය අබරත් විසින් අයිති වාසිකම් කියන කිව්ලාගේකුඹුරද (Q 525); දකුනට ගුණවත්ත බබානියා සහ නවත් අසවල් විසින් අයිතිවාසිකම් කියන වල්දෙහිතහඳේතද (P 525), පි. පතිරනගේ මිලෙල් විසින් අයිතිවාසිකම් කියන මහනුගේසාතද (L 588); බස්නාහිරට රජසන්තක ඉහලුවාවද.

இவ்வறிவித்தலின் தேதியாகிய 1902 ம் ஆண்டு-மார்ச்சுமீ 12-ந் தேதியிலிருந்து மூன்று மாதத்திற்குள்ளாக இதன் கீழ் விவரித்திருக்கும் காணிகளை அல்லது அக்காணிகளின் வெவ்வேறையும் சூழித்து உரித்துப்பெசுவோர்கள் யாருமிருந்தால், அவர்கள் 28 ம் பிரிவின்படி பானான காணிகளின் சட்டங்களின் 1897, 1899, 1900 ம் வருஷங்களில் ஏற்படுத்திய சூழிப்பான உத்தியோகஸ்தர் மூன்பாககாலி அவரது கந்தொரில் தெரிபட்டி மேற்படி காணிகளை அல்லது அவற்றின் வெதையும் சூழித்து யாதும் உரிமை அல்லது உடந்தை காணியாதிருந்தால், மேற்சொல்லிய சூழித்த உத்தியோகஸ்தராக தம்மில் சொல்லப்பட்ட கட்டணச்சட்டங்களினால் தனக்குக் கொடுத்திருக்கும் தத்துவங்களைக்கொண்டு தன் கையொப்பமிட்டு எழுத்துமூலமாய் சொல்லப்பட்ட காணிகளை அல்லது அவைகளின் உரித்தைப் பெசுப்பட்டவர்கள் வெளிப்படாவியில் முடிக்குரிய ஆதனமென்று வெளியரங்஑ப்படுத்துவார்.

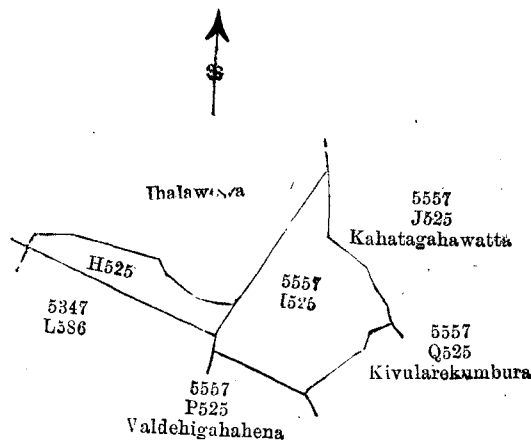
ஜே. ஜி. பெரேஸர்,  
சூழிப்பான உத்தியோகஸ்தர்.

சொல்லப்பட்ட காணிகளின் விவரம்.

தேன் மாகாணத்தின் ஹம்பந்தொட்டை மிஸ்திரிக்கில் மேற்கு கிறுவாபத்துவையைச்சேர்ந்த பல்லத்தரை என்னும் கிராமத்திலுள்ள இதன் கீழ் சொல்லப்படும் காணித்துண்டுகள், அஃதாவது இத்தொடணத்துக் குறிக்கப்பட்டு உறுதிப்படுத்திய டாப்புகளில் விவரிக்கப்பட்டிருக்கின்றன :—

தண்டு.	பிரதமபடத்து இலக்கம் 5,557. காணியினது பெயர்.	விசாலம். ஏ. அ. ப.
H 525 ...	வல்தெகிகேன ...	0 1 8
I 525 ...	கிவுலஅரேதெனிய ...	0 3 9
		<u>1 0 17</u>

எல்லை, வடக்கு-அரசாட்சிக்குள்ள இகலவெவ ; கிழக்கு-சுவமானகே அதோனீசா உரித்துபெசும் ககட்டகாவத்த (J 525); நத்தனயின் ஆரச்சிககே தொன் அபறனுடைய கிவுலஅரேதும்புர (Q 525); மேற்கு-குணவதுகே ப்பானீசாலும் கிலபேர்களும் உரித்துபெசும் வல்தெகிகாகேன (P 525), பி. பத்திரனகே மிகல் உரித்துபெசும் முலன்யாய அல்லது கொட்டமாலுகேயாய (L 586); மேற்கு-அரசாட்சிக்குள்ள இகலவெவ.



Situation : Pallattara village in Giruwa pattu west.

Lot.	Name of Land.	Extent. A. R. P.
H 525 ...	Valdehiena ...	0 1 8
I 525 ...	Kivularedeniya ...	0 3 9
		<u>1 0 17</u>

Surveyor-General's Office,  
Colombo, September 16, 1902.  
1,256

P. D. WARREN,  
for Surveyor-General.

II.

Preliminary plan 5,557.

Lot.	Name of Land.	Extent. A. R. P.
N 525	Kahatagahahena	1 2 7

and bounded as follows : on the north by Kahatagahahena belonging to Crown ; on the east by Kahatagahahena claimed by Ratnasinarachchige Don Abaran (5,557/0525); on the south by Dangasarehenyaya claimed by Diyangubadaturuge Salohami and others (5,557/V525); on the west by Dangasaredeniya sold by Crown to K. D. Andris and others (T.P. 133,826), Kahatagahahena belonging to Ratnasinarachchige Don Abaran (5,557/M525).

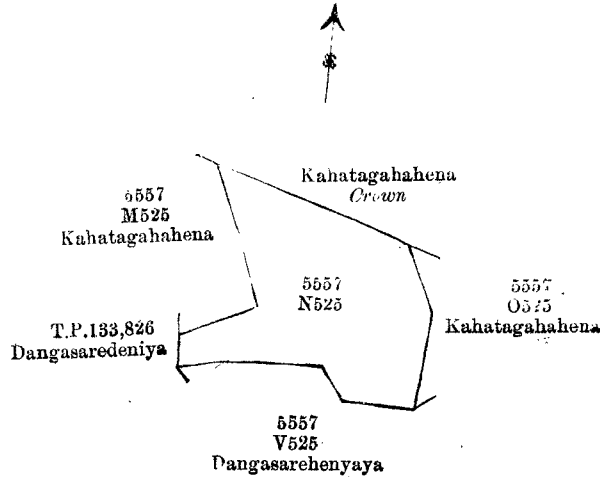
මුල් සිතියම 5,557.

කිමිකවරිය.	දඩමේ නම.	ඊමතරම.
N 525	කහටගහගේන	1 2 7

මීට මාසිම—උතුරට රජසන්නක කහටගහගේනද ; නැගෙනහිරට රත්නසින් ආච්චිගේ දෙව් අබරන් විසින් අසිතිවාසිකම් කියන කහටගහගේනද (5,557/0525); දකුණට දියගබඩතුරුගේ සමුල් හාම සහ තවත් අයවල් විසින් අසිතිවාසිකම් කියන දන්තස්පරේගේන්සාසද (5,557/V525); බස්නාහිරට ආණ්ඩුව විසින් කේ. ඩී. අන්ද්‍රිස්ට සහ තවත් අයට විකුනාපු දන්තස්පරේදෙනියද (T.P. 133,826), රත්නසින්ආච්චිගේ දෙව් අබරන්ට අසිති කහටගහගේනද (5,557/M525).

ශ්‍රේණි.	විරතමපද්ධතා මූලකම 5,557. කාණ්ඩිනණු පෙරා.	විෂාලම
N 525	කහටගහගේන	1 2 7

ඉබ්බ, වැට්ටු-අරාඨාසිකුණු කහටගහගේන ; කිට්ටු-මත්තසින්ආරච්චිගේන දොන් අපරන් උරිත්තපෙසම කහටගහගේන (5,557/0525); මෙරු-දියගබඩතුරුගේ සලොකාමියුම සිලපෙරුකම උරිත්තපෙසම තන්සලාච්චිගේන සාය (5,557/V525); මෙරු-කේ. ඩී. අන්ද්‍රිස්ට සහ තවත් අයට විකුනාපු දන්තස්පරේදෙනියද (T.P. 133,826), මත්තසින්ආරච්චිගේන දොන් අපරණුකය කහටගහගේන (5,557/M525).



Situation : Pallattara village in Giruwā pattu west.

Lot.	Name of Land.	Extent. A. R. P.
N 525	Kahatagahahena	1 2 7

Surveyor-General's Office,  
Colombo, September 16, 1902.  
1,256

P. D. WARREN,  
for Surveyor-General.

III.

Preliminary plan 5,557.

Lot.	Name of Land.	Extent. A. R. P.
C 526 ...	Mahahena ...	6 1 13
E 526 ...	Kirinde-ettannehena ...	2 3 33
G 526 ...	Punchikomehena ...	6 2 30
		15 3 36

and bounded as follows: on the north by Kiularehenyaya claimed by Diyagubadaturuge Salohami (W 525), Mahahena claimed by R. H. Andris (X 525, Y 525, and Z 525); on the east by Mikedugodella claimed by Kekunadure Vidanage Gunawathami, Bogahahena claimed by Urugamuwe Babappu (D 526), Rukattanagahawatta claimed by Kekunadure Vidanage Gunawathami (H 526); Rukattanagahawatta claimed by ditto (Q 526); on the south by Giruwayegedarawatta claimed by S. A. Don Abaran (P 526), Kirinde-ettannehena claimed by Wannikankanange Jotihami and others (L 526, M 526, N 526, and O 526); on the west by Gamachchigehena belonging to Crown, Kirinde-ettannehena sold by Crown to H. D. B. de Silva (T.P. 168,102), Kirinde-ettannehena claimed by R. H. Don Abaran (F 526), Walagawahena sold by Crown to H. D. B. de Silva (T.P. 168,102).

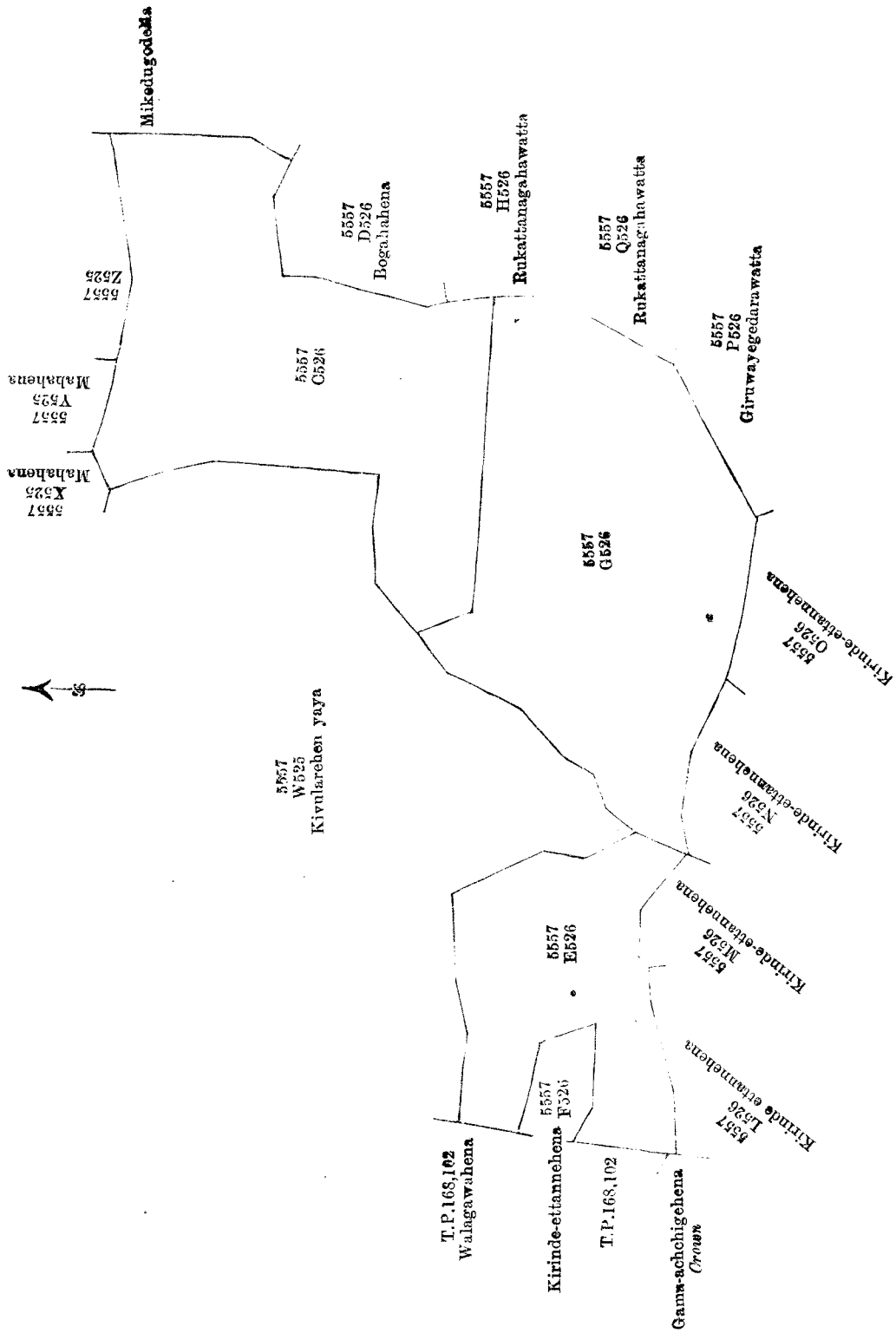
මුල් සිතියම 5,557.

බිම්පට්ටිය.	ඉඩමේ නම.	භූමිතරම. අ. රූ. ප.
C 526 ...	මහසේන ...	6 1 13
E 526 ...	කිරින්දේ ඇත්තන්ගේ සේන ...	2 3 33
G 526 ...	පුච්චිකොමේ සේන ...	6 2 30
		15 3 36

මීට මාසිමි—ලතුරට දියගුවඩතුරුගේ සලෝකාමි විසින් අසිතිවාසිකම් කියන කිව්ලාරේගේත් යායද (W 525) ආර්. එම් අන්ද්‍රිස් විසින් අසිතිවාසිකම් කියන මහසේනද (X 525, Y 525 සහ Z 525); නැගෙනහිරට කැකුනදුරේ විද්‍යාගේ ගුවනවත්තාමි විසින් අසිතිවාසිකම් කියන මිකාඩුගොඩැල්ලද, ඌරුගමුවේ බබාඅප්පු විසින් අසිතිවාසිකම් කියන බෝගහසේනද (D 526), කැකුනදුර විද්‍යාගේ ගුවනවත්තාමි විසින් අසිතිවාසිකම් කියන රුක්අත්තනගහවත්තද (H 526), එම අය විසින් අසිතිවාසිකම් කියන රුක්අත්තනගහවත්තද (Q 526); දකුණට ඇස්. ඒ. ඳුන් අබරන් විසින් අසිතිවාසිකම් කියන හිරුවායේ ගෙදරවත්තද (P 526), වත්තිකන්කානමිගේ පෝතිහාමි සහ තවත් අය විසින් අසිතිවාසිකම් කියන කිරින්දේ ඇත්තන්ගේ සේනද (L 526, M 526, N 526 සහ O 526); බස්නාහිරට ගුප්පත්තක ගමුවිගේ සේනද, එම්. ඩී. බී. ද සිල්වාට ආණ්ඩුව විසින් විකුනාපු කිරින්දේ ඇත්තන්ගේ සේනද (T.P. 168,102), ආර්. එම්. ඳුන් අබරන් විසින් අසිතිවාසිකම් කියන කිරින්දේ ඇත්තන්ගේ සේනද (F 526), ආණ්ඩුව විසින් එම්. ඩී. බී. ද සිල්වාට විකුනාපු වලඟාලාගේනද (T.P. 168,102).

නාමය.	පිරිමහලයම් මුලකම 5,557. කාණියිනු දෙපාර්.	විෂාලය අ. රූ. ප.
C 526 ...	මහසේන ...	6 1 13
E 526 ...	කිරින්දේගේ සේන ...	2 3 33
G 526 ...	පුච්චිකොමේ සේන ...	6 2 30
		15 3 36

බස්නා, වැට්ටු-නියලුවැට්ටුගේ සලෝකාමි විසින් අසිතිවාසිකම් කියන කිව්ලාරේගේත් යායද (W 525), ආර්. එම් අන්ද්‍රිස් විසින් අසිතිවාසිකම් කියන මහසේනද (X 525, Y 525, Z 525); කැකුනදුරේ විද්‍යාගේ ගුවනවත්තාමි විසින් අසිතිවාසිකම් කියන මිකාඩුගොඩැල්ලද, ඌරුගමුවේ බබාඅප්පු විසින් අසිතිවාසිකම් කියන බෝගහසේනද (D 526), කැකුනදුර විද්‍යාගේ ගුවනවත්තාමි විසින් අසිතිවාසිකම් කියන රුක්අත්තනගහවත්තද (H 526), එම අය විසින් අසිතිවාසිකම් කියන රුක්අත්තනගහවත්තද (Q 526); දකුණට ඇස්. ඒ. ඳුන් අබරන් විසින් අසිතිවාසිකම් කියන හිරුවායේ ගෙදරවත්තද (P 526), වත්තිකන්කානමිගේ පෝතිහාමි සහ තවත් අය විසින් අසිතිවාසිකම් කියන කිරින්දේ ඇත්තන්ගේ සේනද (L 526, M 526, N 526 සහ O 526); බස්නාහිරට ගුප්පත්තක ගමුවිගේ සේනද, එම්. ඩී. බී. ද සිල්වාට ආණ්ඩුව විසින් විකුනාපු කිරින්දේ ඇත්තන්ගේ සේනද (T.P. 168,102), ආර්. එම්. ඳුන් අබරන් විසින් අසිතිවාසිකම් කියන කිරින්දේ ඇත්තන්ගේ සේනද (F 526), ආණ්ඩුව විසින් එම්. ඩී. බී. ද සිල්වාට විකුනාපු වලඟාලාගේනද (T.P. 168,102).



Situation : Pallattara village in Giruwa pattu west.

Lot.	Name of Land.	Extent.
		A. R. P.
C 526	Mahahena	6 1 13
E 526	Kirinde-ettannehena	2 3 33
G 526	Punchikomehena	6 2 30
		<hr/>
		15 3 36

Surveyor-General's Office,  
Colombo, September 16, 1902.

P. D. WARREN,  
for Surveyor-General.