

Ceylon Government Gazette

Published by Authority.

NO. 5,909—FRIDAY, MARCH 6, 1903.

PART I.—General: Minutes, Proclamations, Appointments, and General Government Notifications.
PART II.—Legal and Judicial.

PART III.—Provincial Administration.
PART IV.—Marine and Mercantile.
PART V.—Municipal and Local.

Separate paging is given to each Part in order that it may be filed separately.

Part III. — Provincial Administration.

			PAGE				PAGE
Land Sales:—				Land Acquisition Notices			...
Western Province	591 & 619	Land Resumption Notices	619
Central Province	596	Notices under Ordinance No. 1 of 1897	...	623 & Suppl.	...
Northern Province	577	Abstracts of Season Reports
Southern Province	579	Notices under "The Forest Ordinance"
Eastern Province	602	Sales of Arrack, Opium, and Toll Rents	...	625	...
North-Western Province	—	Miscellaneous Provincial and District Notices:—
North-Central Province	610	Sales of Salt and Timber
Province of Uva	615	Notifications of Close Season, Infected Areas, &c.
Province of Sabaragamuwa	617	Specifications under "The Irrigation Ordinance"

LAND SALES IN THE WESTERN PROVINCE.

SALE of Crown Land in the Fort for Recreation Ground is postponed from 10th instant to 11th instant, at 12 noon.

Colombo Kachcheri,
March 5, 1903.

J. S. DRIEBERG,
for Government Agent.

No. 1,496, w. p.

Colonial Secretary's Office,
Colombo, February 24, 1903.

ON Monday, April 6, 1903, at 12 noon, the Assistant Government Agent for the Kalutara District will put up to auction, at his office in Kalutara, the under-mentioned portions of Crown Land, on the terms authorized by Government.

Lot.	Name of Land.	Name of Claimant.	Description.	Extent.		Upset Price per Acre.
				A.	R. P.	
Preliminary plan 11,582. Village—Dodangoda.						
12782	Ketakerellagahawatta-pitakattiya	Crown and Vitanage Don Abraham Appu	Planted land	0	0 20	25
12783	Manahenalanda	Crown	Jungle	4	3 12	25
12784	Do.	Crown and Matara Arachchige Don Johanis Appu and others	Cleared land	0	0 26	25
12785	Mananakumbura	Heirs of Jayasurikankanange Don Andris Appu	Paddy field	0	0 15	20
12786	Dawatagahaowita	Crown	Owita	0	2 26	10
12787	Suduelamanana	do.	do.	2	3 21	10
12788	Do.	do.	do.	0	0 11	10
Preliminary plan 11,583. Village—Karampettara.						
12789	Galwalagodella	Crown	Owita	0	2 16	10
12790	Do.	do.	do.	0	0 12	10
12791	Do.	do.	Planted land	0	2 0	15
12792	Do.	do.	Owita	0	0 20	10

Situated in the Iddagoda pattu of the Pasdun korale west,

Lot.	Name of Land.	Name of Claimant.	Description.	Extent.		Upset Price per Acre. Rs.
				A.	R. P.	
12278	Killagahaowita	Preliminary plan 11,464. Village—Ittapanana. Kanangarakorallage Don Cornelis Appuhami and others	Paddy field	0	1 17	20
12279	Gorakagahawatta-addarakattiya	Crown	Planted land	0	0 12	20
12280	Do.	do.	Jungle	1	3 14	20
12281	Ulumaduwardeniya	do.	Deniya	0	1 25	10
8939	Olagangodamukalana	Preliminary plan 2,364. Village—Welipenna. Crown	Jungle	122	3 14	20
Situating in the Walallawiti pattu of the Pasdun korale west.						
9891	Kereketiya mukalana	Preliminary plan 10,884. Village—Gamagoda. Crown	Forest	2	0 14	250
6155	Adikarigodellewela	Preliminary plan 1,798. Village—Ukwatta. Crown	Paddy field	8	0 0	45
6156	Do.	do.	do.	16	2 15	45
6157	Do.	do.	do.	4	2 32	45
Situating in the Kalutarabadda of the Kalutara totamune.						
11200	Welgodaowita	Preliminary plan 11,206. Village—Kalapugama. Crown	Owita	1	1 29	10
11201	Do.	do.	do.	1	1 8	10
11202	Do.	do.	do.	2	1 21	10
11202½	Do.	do.	do.	0	0 36	10
11651	Poruwedandemulla	Preliminary plan 11,305. Village—Paraduwa. Crown	Field	3	1 25	25
Situating in the Waskaduwabadda of the Panadure totamune.						
11999	Medawilaginketiye kumbura	Preliminary plan 11,402. Village—Mahagonaduwa. Crown	Owita	0	0 18	30
Situating in the Waddubadda of the Panadure totamune.						
3270	Kosgahawattelanda	Preliminary plan 7,473. Village—Badanagoda. Crown	Chena and jungle	7	3 0	30
Situating in the Beruwalbadda of the Kalutara totamune.						

Further particulars respecting these lands may be obtained from the Surveyor-General, and respecting the conditions of sale from the Assistant Government Agent, Kalutara.

By His Excellency's command,
 EVERARD IM THURN,
 Colonial Secretary.

No. 1,496, W. P.

වර්ෂ 1903 ක්වූ පෙබරවාරි මස 24 වෙනි දින කොළඹ

මහසෙනෙවරිජනපාලයේ කන්තෝරුවේදීය.

කථන දිස්ත්‍රික්කේ ආණ්ඩුවේ උපදේශකවරයාණන්ගේ විසින් මෙහි පහත සඳහන්වෙන ආණ්ඩුව සත්කක ඉඩම් පහකට නියෝගවල ප්‍රකාරයට වර්ෂ 1903 ක්වූ අප්‍රේල් මස 6 වෙනි දිනක සඳු දවල් 12ට කථන කමිටියේදී වෙන්දේසිකර විකුණන බව දෙයනවා ඇත.

සිතියම 11,582. ගම—දොඩවගොඩ.

නො.	ඉඩමේ නම.	අයිතිකම් කියවනා.	අත්දම.	පවත්ගන්න මහග. ගණිත.		
				අ. රු. ප.	රු.	
12782	කැටකැරුල්ලගමවත්තෙ පිටකවිටිය	රජසත්කක සහ විතානගේ දෙව් ඒමුනම්අප්පු	වැවිලි ඉඩම	0	0 20	25
12783	මානගේතලවත්ත	රජසත්කක	කැලය	4	3 12	25
12784	එම	රජසත්කක සහ මාතර ආරම්භ ගේ දෙව් රේතානිස්අප්පු සහ තවත්	එලිකරපු බිම	0	0 26	25
12785	මානගේතලවත්ත	ජාලුරිකන්කානගේ දෙව් අලිස්අප්පුගේ උරුමකාරයෝ	කඹුර	0	0 15	20
12786	දවවගමවිට	රජසත්කක	බිව්ට	0	2 26	10
12787	සුදුසැලමානගේ	එම	එම	2	3 21	10
12788	එම	එම	එම	0	0 11	10
සිතියම 11,583. ගම—කරම්පානර.						
12789	ගල්වලගොඩැල්ල	රජසත්කක	එම	0	2 16	10
12790	එම	එම	එම	0	0 12	10
12791	එම	එම	වැවිලි ඉඩම	0	2 0	15
12792	එම	එම	බිව්ට	0	0 20	10

විකිටා නිවෙහ්ගේ බස්නාහර පස්දම්කෝරලේ ඉදිදොඩවත්තුවේ

නො.	ඉඩමේ නම.	අයිතිකම කිසියම්.	අත්දම.	පවත්ගන්න		
				මහත. ගණන.	රු.	
12278	කිල්ලගහමිව	සිතියම 11,464. ගම—ඉන්තපාන. කන්තන්තරකෝරුල්ලාගේ දොන් කෝර්නෙලියස් අප්පුහාමි සහ තමන්	අමුර	0	1 17	20
12279	ගොරකගහවත්තඅද්දර කපිපිය	රජසත්තක	වැවිලි ඉඩම	0	0 12	20
12280	එම	එම	කැලය	1	3 14	20
12281	උළුමුළුවදෙහිය	එම	දෙහිය	0	1 25	10
8939	මලගන්ගොඩමුකලාන	සිතියම 2,364. ගම—වැලිපැත්ත. රජසත්තක	කැලය	122	3 14	20
9891	කැරුකැවිලිමුකලාන	සිතියම 10,884. ගම—තමගොඩ. රජසත්තක	මුකලාන	2	0 14	250
6155	අදිකාරිගොඩැල්ලෙවෙල	සිතියම 1,798. ගම—උක්වත්ත. රජසත්තක	අමුර	8	0 0	45
6156	එම	එම	එම	16	2 15	45
6157	එම	එම	එම	4	2 32	45
පිහිටා තිබෙන්නේ කළුතරවිද්දේ කළුතර ගොටමුණේය.						
11200	වෙල්ගොඩමිව	සිතියම 11,206. ගම—කලපුගම. රජසත්තක	මිව	1	1 29	10
11201	එම	එම	එම	1	1 8	10
11202	එම	එම	එම	2	1 21	10
11202½	එම	එම	එම	0	0 36	10
11651	පෝරුවේදන්වෙමුල්ල	සිතියම 11,305. ගම—පරදුව. රජසත්තක	අමුර	3	1 25	25
පිහිටා තිබෙන්නේ පානදුර ගොටමුණේ වස්කඩුවද්දේය.						
11999	මැදවිලිකින්නැව්ගේ අමුර	සිතියම 11,402. ගම—මහගෝනදුව. රජසත්තක	මිව	0	0 18	30
පිහිටා තිබෙන්නේ පානදුර ගොටමුණේ වාද්දුවද්දේය.						
3270	කොස්ගහවත්තලත්ත	සිතියම 7,473. ගම—බදනගොඩ. රජසත්තක	සේන සහ කැලය	7	3 0	30
පිහිටා තිබෙන්නේ කළුතර ගොටමුණේ බේරුවල්වද්දේය.						
මෙම ඉඩම් ගැණ වැඩිදුර කාරණා හර්වෙසර්ප්කරුත්තන්සේගෙන්ද, විකිනිමේ කොන්දේසි ගැණ කළුතර දිස්ත්‍රික්කේ ආණ්ඩුමේ උපද්වේනලත්තන්සේගෙන්ද දැනගත හැකිවේ.						
ගරුකර උතුමාභවතන්සේගේ ආඥාව ලෙස, එවරුර්ඩ් ඉම් හර්න්, මහසෙනෙකාරිස් වමික.						

No. 1,497, w. p.

Colonial Secretary's Office,
Colombo, March 2, 1903.

ON Tuesday, April 7, 1903, at 12 noon, the Hon. the Government Agent for the Western Province will put up for sale or settlement, at his office in Colombo, the under-mentioned portions of Crown Land, on the terms authorized by Government.

Preliminary plan 11,556. Situation—Udugaha pattu of Hewagam korale. Village—Kananpella.

Lot.	Name of Land.	Name of Claimant.	Description.	Extent.		Upset Price per Acre. Rs.
				A.	R. P.	
12654	Horakatiyakumbura	Crown	Field (encroached by W. Thelenis Appu)	0	0 18	30
12655	Do.	do.	do.	0	1 0	30
12656	Horakatiyakumburawanata	do.	Wanata (encroached by W. Thelenis Appu)	0	1 17	20
12657	Horakatiyakumbura	do.	Field (encroached by W. Thelenis Appu)	0	0 4	30
12658	Horakatiyawatta	do.	Tea plants (encroached by the heirs of Sir Harry Dias)	0	0 33	60
12659	Do.	do.	do.	0	0 4	60
12660	Do.	do.	do.	0	0 8	60
12661	Horakatiyakumbura	do.	Paddy field (encroached by Gregoris Peris)	0	0 34	30
12662	Horakatiyakumburawanata	do.	Threshing floor (encroached by P. M. Johanis Appu)	0	0 8	20
12663	Horakatiyawatta	do.	Tea (encroached by heirs of Sir H. Dias)	0	0 4	60
Preliminary plan 11,473. Situation—Meda pattu of Hewagam korale. Village—Nawagomuwa.						
12306	Bandarakumbura	Crown	Owita	2	0 22	20

Lot.	Name of Land.	Name of Claimant.	Description.	Upset Price	
				Extent. A. R. P.	per Acre. Rs.
Preliminary plan 8,192. Situation—Meda pattu of Hewagam korale. Village—Maduluwawa.					
5637	Kajukandelanda	Crown	Jungle and a few young cocoa-nut plants	19 0 14	25
5637 $\frac{1}{4}$	Kajugahalanda	G. Cornelis Appu	Cocoanut garden	1 0 10	30
5637 $\frac{3}{4}$	Do.	do.	One cocoanut tree, three jak trees, and six mango trees 1 year old	1 0 36	20
5637 $\frac{1}{2}$	Do.	—	Four cocoanut trees and four jak trees 4 years old	0 0 35	20
5637 $\frac{3}{8}$	Do.	—	Cocoanut 3 to 6 years old	2 0 32	25
5641	Kajukandelanda	—	Cocoanut 9 to 12 years old	1 1 16	30
5639	Kajugaslandewatta	—	Seven cocoanut and 1 jak tree about 30 years old	1 3 12	35

Further information respecting these lands may be obtained from the Surveyor-General, and respecting the conditions of sale from the Hon. the Government Agent, Western Province.

By His Excellency's command,
EVERARD IM THURN,
Colonial Secretary.

No. 1,497, W. P.

මහලේ 1903 ක්වු මාර්තු මස 2 වෙනි දින කොළඹ
මහසෙනෙකාරියාණන්ගේ කන්තෝරුවේදීය.

විකුණු කිරීමේ වංශාධිපති ආණ්ඩුවේ ඒජන්තවරයාණන්ගේ විසින් මෙහි පහත සඳහන්වන ආණ්ඩුව සන්තක ඉඩම් ආණ්ඩුවේ නියෝගවලට ප්‍රකාරයට වර්ෂ 1903 ක්වු අප්‍රේල් මස 7 වෙනි දිනවූ අභ්‍යන්තර වාද දවල් 12ට කොළඹ කවිවේරියේදී විකුණුවට නොහොත් නිවැරදි කර දෙවැනි දෙනෙකුට දෙනවා ඇත.

සිතියම 11,556. පිහිටීම උඩුගහපත්තු, හේවාගම්කෝරලේ. අයිතිකම් කියවනා—ආණ්ඩුව.

නො.	ගම.	ඉඩමේ නම.	අන්දම.	පවත්ගත්ත	
				මහත. ගණන.	අ. රු. ප. රු.
12654	කනන්පෙල්ල	ගොරකවිටියකුඹුර	ව ගෙලේනිස්අප්පු විසින් අල්ලාගත් කුඹුර	0 0 18	30
12655	එම	එම	එම	0 1 0	30
12656	එම	එම කුඹුර වනාන්ත	එම වනාන්ත	0 1 17	20
12657	එම	එම කුඹුර	එම කුඹුර	0 0 4	30
12658	එම	එම වත්ත	හැරි දියස් මහත්මයාගේ උරුමකාරයෝ විසින් එම වත්ත	0 0 33	60
12659	එම	එම	එම	0 0 4	60
12660	එම	එම	එම	0 0 8	60
12661	එම	එම කුඹුර	ග්‍රිගෝරියස් පිරිස් විසින් එම කුඹුර	0 0 34	30
12662	එම	එම වනාන්ත	ප ම ජෝනානිස්අප්පු විසින් එම කමත	0 0 8	20
12663	එම	එම වත්ත	හැරි දියස් මහත්මයාගේ උරුමකාරයෝ විසින් එම වත්ත	0 0 4	60
12306	තවගොවුව	සිතියම 11,473. මැදපත්තු, හේවාගම්කෝරලේ. වත්තාරකුඹුර	බිවිට	2 0 22	20
5637	මදුළුවාව	සිතියම 8,192. මැදපත්තු, හේවාගම්කෝරලේ. කපුකදලන්ද	කැලේ සහ සමහර කුරුඹා ගස්	19 0 14	25
5637 $\frac{1}{4}$	එම	අයිතිකම් කියවනා—ජ කොරෝනේලියඅප්පු. කපුකදලන්ද	පොල් වගාව	1 0 10	30
5637 $\frac{3}{8}$	එම	එම	පොල්ගස් 1, කොස්ගස් 3 සහ අඹගස් 6, අවුරුදු 1 වගස්	1 0 36	20
5637 $\frac{1}{2}$	එම	මෙම ඉඩමවලට අයිතිකම් කියවනෙක් නැත. —	පොල්ගස් 4 සහ කොස්ගස් 4 අවුරුදු 4 වගස්	0 0 35	20
5637 $\frac{3}{4}$	එම	—	අවුරුදු 3 සිට 6 වගස් පොල්	2 0 32	25
5641	එම	කපුකදලන්ද	එම 9 සිට 12 එම	1 1 16	30
5639	එම	කපුකදලන්දවත්ත	පොල්ගස් 7 සහ කොස්ගස් 1, අවුරුදු 30 වගස්	1 3 12	35

මෙම ඉඩම් ගැණ වැඩිදුර කාරණා සර්වේකර්පනරාජ්‍යවිද්වන්තාණන්ගෙන්ද, විකිනීමේ කොන්දේසි ගැණ බස්නාහිර දිසාණේ වංශාධිපති ආණ්ඩුවේ ඒජන්තවරයාණන්ගෙන්ද දැනගනිට පුළුවන.

ගරුභර උතුමානන්වනන්ගේ ආඥාව ලෙස,
එවරුර්ඩ් ඉම් හර්න්,
මහසෙනෙකාරියාණන් වහන්ස.

No. 1,498, w. p.

Colonial Secretary's Office,
Colombo, March 2, 1903.

ON Tuesday, April 7, 1903, at 12 noon, the Hon. the Government Agent for the Western Province will put up for sale or settlement, at his office in Colombo, the under-mentioned portions of Crown Land, on the terms authorized by Government.

Preliminary plan 11,333. Situation—Dasiya pattu of Alutkuru korale north.
Village—Tammitta.

Lot.	Name of Land.	Name of Claimant.	Description.	Extent. A. R. P.	Upset Price per Acre. Rs.
11741	Ketakelagahawatta	Ranamukakankanamalage Appu Singho	One cocoanut tree and five jak trees 4 years old	2 1 0	20
Preliminary plan 11,257. Situation—Udugaha pattu of Hapitigam korale. Village—Madabawita.					
11421	Wewehena	Crown	Jungle	1 3 7	45
11422	Vilikulakanda	do.	do.	4 0 36	45
11423	Do.	Abanchy Naide	Cocoanut 3 to 5 years old	0 1 0	30
11424	Do.	A. B. Herat	Cocoanut 3 years old	1 1 12	—*

Preliminary plan 388. Situation—Udugaha pattu of Hapitigam korale.
Village—Halugama.

F 116	Diulgahawatta	Wijelatpedige Abanchiya	Cocoanut garden	8 3 10	350
-------	---------------	-------------------------	-----------------	--------	-----

Preliminary plan 389. Situation—Yatigaha pattu of Hapitigam korale.
Village—Malehewa.

X 116	Kongahalanda alias Polkadepillawe	K. Iso Nachchire	Cocoanut 2 to 20 years old	0 1 31	60
-------	-----------------------------------	------------------	----------------------------	--------	----

* To be sold at Rs. 60 per acre without mining rights, or at Rs. 750 per acre with mining rights.

Further information respecting these lands may be obtained from the Surveyor-General, and respecting the conditions of sale from the Hon. the Government Agent, Western Province.

By His Excellency's command,
EVERARD IM THURN,
Colonial Secretary.

No. 1,498, W. P.

වසූ 1903 ජූලි මාස 2 වෙනි දින කොළඹ
මහසෙනෙවිවරයාගේ කන්දේරුවේ දී.

මහලුරු වසූ වංශ විධානි ආණ්ඩුවේ ඒකකලක්කානේ පිහිටි මෙහි මහ සඳහන්වන ආණ්ඩුව සහ කන ඉඩම් ආණ්ඩුවේ කිසිදු වගකීමක් නොමැති වූ විට 1903 ජූලි මාස 7 වෙනි දිනට අනුමැතිය ලබා දුන් 120 කොළඹ නවවිද්‍යාලයේ කිසිදු කාරණයක් නොමැති වූ ආණ්ඩුවේ මහසෙනෙවිවරයාගේ කන්දේරුවේ දී.

පිහිටි 11,333. පිහිටි දකුණු දිසාව, අළුතැන්නේරුවේ උතුරු පලාත. ගම—කම්මර.

නො.	ඉඩමේ නම.	අයිතියම් කීපත්තා.	අන්දම.	ඉහත. අ. ර. ප.	පවත්නා ගණන. රු.
11741	කැටකැලහවත්ත	රනමුකකන්කාමලාගේ අජපුසිංහයා	පොල්ගස් 1 සහ කොස් ගස් 5 වැනි 4 වගස්	2 1 0	20
පිහිටි 11,257. පිහිටි උඩුගහපත්තුව, ගාපිවිහම්කෝරලේ. ගම—මදබාවිට.					
11421	වැවගේන	ආණ්ඩුවේ	කැලේ	1 3 7	45
11422	විලිකුලාකඳ	එම	එම	4 0 36	45
11423	එම	අබනවිහසිදේ	අවුරුදු 3 හිට 5 වගස් පොල්	0 1 0	30
11424	එම	අ බ හෙරත්	අවුරුදු 3 වගස් පොල්	1 1 12	—*
පිහිටි 388. පිහිටි උඩුගහපත්තුව, ගාපිවිහම්කෝරලේ. ගම—නවතුව.					
F 116	දිවුල්ගහවත්ත	වංජිලක්කේරුවේ අබන විසා	පොල් වගාව	8 3 10	350
පිහිටි 389. පිහිටි උඩුගහපත්තුව, ගාපිවිහම්කෝරලේ. ගම—මලුව.					
X 116	කෝන්ගහලකද කොඳොක් පොල්ගඩපිල්ලාව	ක ඉසෝනාවිවීර	අවුරුදු 2 හිට 20 වගස් පොල්	0 1 31	60

* මහලුරු කැටකැලහවත්ත ඉඩම අක්කරයක් රු. 750ටද, ඒ බලස කැටුව අක්කරයක් රු. 60ටද විකුණවීමට යොදනවා ඇත.

මෙම ඉඩම් ගැන වැඩි දුකාරණ සර්වේච්ඡන්කල්ලක්කානේගේද, පිහිටි කොන්දේසි ග. හි බැඳී තිබේ දිනට මහලුරු ආණ්ඩුවේ ඒකකලක්කානේගේද දුකගනවි පුළුවන.

මහලුරු උතුරු දිසාවේගේ ආණ්ඩු ලෙස,
එවරුම් ඉම් කරත්,
මහසෙනෙවිවරයාගේ ද. ම. හ.

LAND SALES IN THE CENTRAL PROVINCE.

No. 1,921, C. P.

Colonial Secretary's Office,
Colombo, February 21, 1903.

ON Friday, April 17, 1903, at 12 o'clock noon, the Hon. the Government Agent for the Central Province will put up to auction, at his office in Kandy, the under-mentioned portion of Crown Land, on the terms authorized by Government.

An allotment of land situated in the Udunuwara division of the Kandy District of the Central Province.

Preliminary plan 5,085. Village—Dehipagoda

Lot.	Name of Land.	Name of Claimant.	Description	Upset Price	
				Extent. A. R. P.	per Acre. Rs.
13561	Mediliya	Crown	Flat land	0 0 8	60

Further information respecting this land may be obtained from the Surveyor-General, and respecting the conditions of sale from the Hon. the Government Agent, Central Province, Kandy.

By His Excellency's command,
EVERARD IM THURN,
Colonial Secretary.

No. 1,921, C. P.

විෂි 1903 ක්වු පෙබරවාරිමස 21 වෙනි දින කොළඹ
මහාසඤ්ඤාධිපතිවරයාගේ කමන්දෝරුවේදී.

මධ්‍යම දිසාවේ ගෞරවනීය වූ ඵ්ජනපදායනායකයන්ගේ විසින් වෙති පහත සඳහන් වන ආණ්ඩු සහගත ඉඩම ආණ්ඩු වේ කොටසක් ප්‍රකාරයට විෂි 1903 ක්වු අප්‍රේල් මස 17 වෙන කිව් දින දවස 12ට මහනුවර කව් වෙරිදේදී වෙන්දේසි කර විකුණනට ගෙදෙකළා අ.ප.

මධ්‍යම දිසාවේ මහනුවර පලාතේ උඩුනුවර කොට්ඨාසයේ පිහිටා තිබෙන බිම්කැබැල්ලක්.

සිතියම 5,085. අයිති නම කියන්න:—පුණ්ඩුව.

කො.	ගම.	ඉඩමේ ගා.	අයිතම.	මහ.
13561	දෙකිපාංග බි	මැදලියා	කැනිකලා බිම	0 0 8

අයිතරකක් රුපියල් 60 කට පවත්වා ගනි විකුණනට ගෙදේ.

මෙම ඉඩම් කැණ වා සිදුර කොරතුරු සර්වේසර්වකරුල්ලක් නායකයන්ගෙන් දැනගත ගැනීමක් ඇර කොන් දේසි කැණ කොරතුරු මධ්‍යම දිසාවේ ගෞ.ව.වි. වූ ඵ්ජනපදායනායකයන්ගෙන්ද දැනගත ගැනීමේ.

තරුහර උතුමානවකයන්ගේ ආඥාව මෙස,
එවරුන්ට ඉම කරන්,
මහාසඤ්ඤාධිපතිවරයාගේ.

No. 1,922, C. P.

Colonial Secretary's Office,
Colombo, February 22, 1903.

ON Tuesday, March 31, 1903, at 12 o'clock noon, the Assistant Government Agent for the Matale District will put up to auction, at his office in Matale, the under-mentioned portions of Crown Land, on the terms authorized by Government.

Preliminary plan 2,740.—Udasiya pattu of Matale south.
Applicant—Kiriamb-wattegedara Nanduwa.

Lot.	Name of Land.	Village.	Name of Claimant.	Description.	Upset price	
					Extent. A. R. P.	per Acre. Rs.
G 334	Gasgolla	Wehigala	Menika and others	Watta, coffee	1 0 24	20

Preliminary plan 5,104.—Wagapanaha Pallesiya pattu of Matale north.
Applicant—Crown.

E 852	Kadunigasptiyahena alias Palugasptiyahena	Nikawatawana	Nikawatawana villagers	Chena	16 0 23	10
F 852	Do.	do.	do.	do.	1 3 23	10
13617	Do.	do.	do.	do.	0 2 34	10
13614	Do.	do.	do.	do.	8 1 14	10

Further information respecting these lands may be obtained from the Surveyor-General, and respecting the conditions of sale from the Assistant Government Agent, Matale.

By His Excellency's command,
EVERARD IM THURN,
Colonial Secretary

No. 1,922, C. P.

වස 1903 ජූලි මස 22 වෙනි දින කොළඹ
 ගෞරවනීය ජනපතිවරයාගේ කාර්යාලයේදී.

මෙම ජිලාවේ මාතලේ උපරිපත්කරුන්ගේ විසින් ලේඛිත පහත සඳහන්වන ආණ්ඩුව සන්තක ඉඩම් ආණ්ඩුවේ නිලධාරීන් ප්‍රකාරයට වස 1903 ජූලි මස 31 වෙනි දිනට අගතරුවාදු වූ 120 මාතලේ කම්බේරියේදී වෙන්දේසි කර විකුණනු ලබන බව දැන දෙන්නට ඇත.

සිතියම 2,740. මාතලේ දකුණු පලාතේ උඩසිටපත්තුවේ.

හිමි—වැනිතල. ඉල්ලුම්කාරයා—නිරිතේ වත්තේගෙදර මෑතිකා සහ නවත් අය.

කො.	ඉඩමේ නම.	අයිතිකම් කීසත්තා.	අත්දම.	අ. රු. ප.	රු.
G 334	ගස්කොළල	—	කෝපි වත්ත	1 0 24	20

සිතියම 5,104. මාතලේ උතුරු පලාතේ වගපහන පල්ලසිටපත්තුවේ.

හිමි—නිකවටවන. ඉල්ලුම්කාරයා—ආණ්ඩුව.

කො.	ඉඩමේ නම.	අයිතිකම් කීසත්තා.	අත්දම.	අ. රු. ප.	රු.
E 852	කුඳුරුගස්පිටිය-පහ කොහොත් පර්වත පිටිය-පහ	නිකවටවන ගිවිසුම	හේන් නිම	16 0 23	10
F 852	එම	එම	එම	1 3 23	10
1367	එම	එම	එම	0 2 34	10
13614	එම	එම	එම	8 1 14	10

මෙම ඉඩම් ගැන වැඩිදුර තොරතුරු සඳහා වත්තේගෙදර මෑතිකා සහ නවත් ආණ්ඩුවේ නිලධාරීන් සමඟ සම්බන්ධ වී කෙටිව විකුණනු ලබන බව දැන දෙන්නට ඇත.

ගරුකර උතුරු පලාතේ ආණ්ඩුවේ,
 එවරුන් ඉම් කරන,
 මහාසඤ්ඤා තාර්කිකයා.

LAND SALES IN THE NORTHERN PROVINCE.

No. 408, N. P.

Colonial Secretary's Office,
 Colombo, February 19, 1903.

ON Friday, March 27, 1903, at 12 o'clock noon, the Government Agent for the Northern Province will put up to auction, at his office in Jaffna, the under-mentioned portions of Crown Land, on the terms authorized by Government.

Nine allotments of land situated in the Vadamaradchi west, &c., divisions of the Jaffna District of the Northern Province.

Preliminary plan 2,700. Claimant—Crown.

Lot.	Village.	Name of Applicant.	Description.	Extent. A. R. P.	Upset Price per Acre. Rs.
9576	Karavetty	A. Nagappan	Waste	6 2 14	12
9604	Kollakurichy	Preliminary plan 2,714. S. Karthigesu	Jungle	1 2 8	10
9591	Chittankurichy	Preliminary plan 2,707. K. Muttar	Jungle	3 1 2	10
9592	Do.	do.	Paddy field	6 0 26	10
115	Puloppalai	—	Jungle	1 3 29	10
116	Do.	—	do.	1 3 5	10
119	Do.	—	do.	2 0 0	10
120	Do.	—	do.	1 3 19	10
3161	Kilaly	Preliminary plan 982. —	Tank	0 3 29	10

Further information regarding these lands may be obtained from the Surveyor-General, and respecting the conditions of sale from the Government Agent, Jaffna.

By His Excellency's command,
 EVERARD IM THURN,
 Colonial Secretary.

No. 408, N. P.

கொலொனியல் சர்க்கிழ்த்தரா ஆபீஸ்,
கொழும்பு, 1903 ம் மார்ச் 19 ந் வ.

1903 ம் ஆண்டு பஞ்சுனிமாதம் 27 ந் தேசி வெள்ளி சுகழமை பசல 12 மணியளவில் சன ஆபீஸில் வட மாகாணத்து கவறணம்மந்து ஏசனறவர்களால் இதனடியிற் சொல்லப்பட்டிருக்கிற முடிக்குரிய காணத்தன்னை, அரசாட்சியாரால் உத்தரவுபண்ணப்பட்டிருக்கும் பொருத்தப்பிரகாரம் ஒலத்திற் கூறி விற்கப்படும்.

காணத்துணைகளை, வட மாகாணத்து யாழ்ப்பாணத்து டிஸ்திரிக்டின வட்டருட்சி மேறகுப் பகுதியிலிருக்கின்றது.

இல.	குறிச்சி.	கேள்விகாரணின பெயர்.	வீலரம்.	நிதானித்தலில் வகைகள்	
				விசாலம், ஏ. ரூ. ப.	று. ரூ.
பினான் இலக்கம் 2,700. உரித்தாளி—முடி.					
9576	கரவெட்டி	அ. நாகப்பண	தரிசு	6 2 14	12
பினான இலக்கம் 2,714.					
9604	கொலல குறிச்சி	ச. காத்தகேச	காடு	1 2 8	10
பினான இலக்கம் 2,707.					
9591	சித்தங்குறிச்சி	க. முத்தர்	காடு	3 1 2	10
9592	ஓடி	ஓடி	வயல நிலம்	6 0 26	10
பினான இலக்கம் 182.					
115	புவோப்பளை	—	காடு	1 3 29	10
116	ஓடி	—	காடு	1 3 5	10
119	ஓடி	—	காடு	2 0 0	10
120	ஓடி	—	காடு	1 3 19	10
பினான இலக்கம் 982.					
3161	கிளாவி	—	சூளம்	0 3 29	10

இக்காண்களின விபரங்களைப்பற்றி சோவையா ஜெனறல் குரையவர்களிடத்திலும் வீற்பனவீன கொந்தீசைப்பற்றி வட மாகாண ஏசனறத்தரை அவர்களிடத்திலும் அறிந்துகொள்ளலாம்.

அதிஉததம தேசாதிபதியவர்கள் வட்டனைப்படி,

எவெறட இய தூண்,
இராசாங்கலிகிதா.

No. 409, N. P.

Colonial Secretary's Office,
Colombo, February 22, 1903.

ON Monday, March 30, 1903, at 12 o'clock noon, the Government Agent for the Northern Province will put up to auction, at his office in Jaffna, the under-mentioned portions of Crown Land, on the terms authorized by Government.

Ten allotments of land situated in the Tenmaradchi, &c., divisions of the Jaffna District of the Northern Province.

Lot.	Village.	Name of Applicant.	Description.	Preliminary plan 2,704. Claimant—Crown.		Upset Price per Acre.
				Extent.	Rs. c.	
A. R. P.	Rs. c.					
9586	Sarasalai	M. Ramalingam	Jungle	6 2 38	10 0	
Preliminary plan 2,701.						
9577	Tanenkilappu	A. Kantar	Waste	18 1 15	12 50	
9580	Do.	V. Canagasabai	do.	17 3 12	12 50	
Preliminary plan 2,702.						
9581	Velanai west	A. Nagalingam	Jungle	23 0 8	11 50	
9582	Do.	do.	do.	16 3 38	11 50	
Preliminary plan 2,703.						
9584	Pungudutivu	—	Waste	37 0 9	11 0	
Preliminary plan 2,706.						
9590	Mancumpan	R. Sittampalam	Waste	9 0 20	11 0	
Preliminary plan 2,710.						
9598	Pungudutivu west	—	Waste	2 0 14	12 0	
9599	Do.	—	do.	0 1 30	12 0	
Preliminary plan 2,711.						
9600	Pungudutivu west	—	Waste	8 0 22	12 0	

Further information regarding these lands may be obtained from the Surveyor-General, and respecting the conditions of sale from the Government Agent, Jaffna.

By His Excellency's command,

EVERARD IM THURN,
Colonial Secretary.

Lot	Name of Land.	Name of Claimant.	Description.	Extent. A. R. P.	Upset Price per Acre. Rs.
Preliminary plan 5,903.—Weihena in Bentota-Walallawiti korale.					
Applicant—Nil.					
14836	Kehelowita	Hettiarachchige Abaran	Owita	0 0 17	50
14837	Kehelkanda or Dodakanda	—	Chena	4 0 18	200
14838	Do.	Wagoda Patirage Sidan	Garden	0 0 30	200
14841	Dodakandewatta	Wagoda Patirage Sidan	Owita	0 1 22	10
Preliminary plan 6,082.—Niyagama in Bentota-Walallawiti korale.					
Applicant—Mapalagamamanage Babappu.					
15650	Ingalahena	Kawurunnebadahalege Babuwe	Cleared land	0 1 17	10
Preliminary plan 1,484.—Kataluwa in Talpe pattu.					
Applicant—Nil.					
12777	Alladuwa	—	Forest	5 1 38	20
12778	Do.	—	do.	6 0 18	20
12785	Puwakgahakissagoda	—	do.	10 2 0	20
12789	Yatagahakeledeniya	—	Deniya	0 0 23	10
Preliminary plan 6,137.—Beranagoda in Talpe pattu.					
Applicant—Walpola Koralege Lokuhami of Beranagoda.					
15862	Dikkumbureadarawattagoda	—	Chena	0 2 20	10
15863	Do.	Walpola Koralege Lokuhami of Beranagoda	Garden	0 1 16	10
Preliminary plan 6,097.—Walpola in Talpe pattu.					
Applicant—Nil.					
15696	Wawulketiyamukalanegalagawakoratuwa	Kahandakanattege Balappu	Garden	0 1 29	10
Preliminary plan 5,978.—Baddegama in Gangaboda pattu.					
Applicant—Nil.					
15156	Kitulkanda or Nagahahena	—	Plumbago land	0 1 15	200
Preliminary plan 2,458.—Wanduramba in Gangaboda pattu.					
Applicant—N. P. Endris.					
4016	Delgahamullanagodaokanda	N. Endris	Deniya	0 1 26	10
4017	Induruliyaddegodaokanda	Theeris Appu	do.	0 1 15	10
4019	Hewagahaliyaddebedde	—	Jungle	0 1 8	10
Applicant—Isarakankanange Aliyas.					
4020	Kajugahamullanagodawatta	Isarakankanange Jayanhami	Garden	0 3 9	10
Preliminary plan 5,663.—Mobotuwana in Gangaboda pattu.					
Applicant—Nil.					
13620	Beliattehena	—	Low jungle	3 0 17	100
Preliminary plan 789.—Ihalakimbiya in Gangaboda pattu.					
Applicant—Nil.					
6700	Wewarugodaduwa	—	Low jungle	7 3 23	20
6703	Atambagahaduwa	—	do.	8 1 20	20
6713	Pannamagaduwa	—	Owita	3 2 32	10
B 316	Wewarugodadeniya	—	Paddy field	2 3 18	15
G 316	Magamulanakumbura	James Jayawardana	do.	1 2 12	15
E 317	Kanapadimulla	Ranawakachchi Don Francis de Silva	Garden	0 2 14	10
Preliminary plan 5,671.—Wanduramba in Gangaboda pattu.					
Applicant—J. K. Enderis.					
13648	Hatawulhenakelliagoda	—	Low jungle	1 0 29	10
Ihalakimbiya. Applicant—W. Bastian.					
13650	Bambaragahamulana	—	Low jungle	2 3 0	10
Preliminary plan 5,680.—Lelwala in Gangaboda pattu.					
Applicant—L. Carolis and another.					
13694	Punchudolagodakanda	—	Low jungle	5 3 36	50
Preliminary plan 5,155.—Diwiture in Gangaboda pattu.					
Applicant—Nil.					
11003	Maswilakanda	M. H. Diya	Garden	0 1 16	10
11004	Do.	do.	Chena	0 0 34	10
11005	Weniyarekanda	K. H. Aga	Garden	0 0 38	10
11006	Do.	T. H. Adorisa	do.	0 2 34	10
11009	Do	M. H. Odanisa	do.	0 0 18	10

Lots 15,437, 14,186, 14,836, 14,837, 14,838, 15,156, 13,620, and 13,694 are supposed to contain plumbago. They are advertised with mining rights.

Any persons considering that they have any claims to these lands are hereby noticed to produce evidence of their title before the Government Agent on the day of sale.

Further information respecting these lands may be obtained from the Surveyor-General, and respecting the conditions of sale from the Government Agent, Galle.

By His Excellency's command,
EVERARD IM THURN,
Colonial Secretary.

No. 1,339, s. P.

වර්ෂ 1903 ක් වූ පෙබරවාරි මස 19 වෙනි දින කොළඹ
 මහසෙකුකාරාච්ඡරාජාගේ කන්දේරුවේදී.

දකුණු දිසාවේ මහජනතලාසභාවේ විසින් මෙහි පාහේ සඳහන්වෙන ආණ්ඩුව සන්තක ඉඩම් ආණ්ඩුවේ
 කිසිදු වගකීමක් ප්‍රකාරයට වර්ෂ 1903 ක් වූ අප්‍රේල් මස 17 වෙනි දින වූ සිකුරාදා දවල් 12ට ගාල්ලේ ස.ම.වි.වි.
 දේශීය වෙස්දේසිකර විකුණන්නට හෝ නිවැරදිකරනට සූදානම් වූ ආකාරයට.
 දකුණු දිසාවේ ගාමපලාය බෙත්තොට වලල්ලාච්චිකෝරලේ හල්පේරන්දුව සහ ගහබොඩපන්දුව
 කොමිස්නරවරු පිහිටා තිබෙන බිම්කැබලි 44ක්.

සිතියම 5,891. මිටාහ. බෙත්තොට වලල්ල විවිකෝරලේ. මෙම ඉඩම්වලට ඉල්ලුම්කාරයෙක් නැත.
 පවත්ගන්න

නො.	ඉඩමේ නම.	අයිතිකම් කීයන්ගේ නම.	අන්දම.	මගක. ර. රු. ප.	ගහක. රු.
14728	හෙරදෙනියකුමුරුද්දර මානාන	—	කුරාදුව, විවිධ සැකෙන සේන	0 1 35	25
15437	සිතියම 6,031. කිරිපාල්ලගම මානාන	ගො.එ.ව.වලල්ල, බෙත්තොට වලල්ලාච්චිකෝරලේ.	සේන	1 0 12	50
15065	සිතියම 5,965. විකාරකොඩකැලේ	පිරිවල, බෙත්තොට වලල්ලාච්චිකෝරලේ.	කුරාදුව, විවිධ සැකෙන සැලේ	44 1 20	50
15068	අම්පිරිපාකුමුරුද්දර දෙනිය	—	දෙනිය	0 1 15	10
15072	අමාබානමානාගේ බැද්ද	—	කැලේ	0 2 18	10
14163	සිතියම 5,792. මාරගහකැලේ කොටුව	ඇල්පිපිත, බෙත්තොට වලල්ලාච්චිකෝරලේ.	වත්ත	0 1 8	10
T 534	රදවත්ත අද්දරකැබලි ඵලේ ඵලියක්	—	ඵම	0 2 25	10
14186	සිතියම 5,798. කහම්බිලියාකොඩ මානාන	බටුවන්සේන, බෙත්තොට වලල්ලාච්චිකෝරලේ.	සේන	23 3 0	50
14189	නිඹුල්වලකුමුරුද්දර දෙනිය	—	දෙනිය	0 1 2	10
14190	කිඹුල්වලකුමුරුද්දර දෙනිය	—	ඵම	0 1 37	10
15601	සිතියම 6,071. ඉඹුල්ගහදෙනිය	කිසවත්ත, බෙත්තොට වලල්ලාච්චිකෝරලේ.	දෙනිය	2 0 30	20
15361	සිතියම 6,020. පවගාපාලඵම	වෙසිසේන, බෙත්තොට වලල්ලාච්චිකෝරලේ.	බිඵම	0 1 11	10
14836	සිතියම 5,903. කොකල්බිඵම	වෙසිසේන, බෙත්තොට වලල්ලාච්චිකෝරලේ.	බිඵම	0 0 17	50
14837	කොකල්බිඵම	ගෙඩිඵුරවත්තේ අබරන්දරපු	බිඵම	0 0 17	50
14838	කොකල්බිඵම	—	සේන	4 0 18	200
14841	දෙබකන්දවත්ත	වංගොඩපතිරගේ සිදන් සහ වෙන අන	සේන	0 0 30	200
15650	සිතියම 6,082. ඉඹුල්ගහදෙනිය	වංගොඩපතිරගේ සිදන්	බිඵම	0 1 22	10
12777	සිතියම 1,484. ඉඹුල්ගහදෙනිය	නිසාගම, බෙත්තොට වලල්ලාච්චිකෝරලේ.	ඵලඵමක රඟ—මාරලගා මානාගේ බිබාදරප.	0 1 17	10
12778	දෙනිය	ස. වූ දෙනිය බිබාලගේ බටුව	ඵලිතරපු ඉඩම	5 1 38	20
12775	ඵම	—	බුණලාන	6 0 18	20
12789	පුවත්තගෙකිස්සගොඩ	—	ඵම	10 2 0	20
15862	සිතියම 6,137. බෙරනාගෙඩ	බෙරනාගෙඩ, හල්පේරන්දුව.	දෙනිය	0 0 23	10
15863	දික්කුම්බ අද්දරවත්ත	බෙරනාගෙඩ දැවි විල්පොල	සේන	0 2 20	10
15696	සිතියම 6,097. දික්කුම්බ අද්දරවත්ත	කොරලගේ ලොකුකොඵල	වත්ත	0 1 16	10
15156	සිතියම 5,978. කිතුල්කන්ද නොගෙ.ගේ	බෙරනාගෙඩ, හල්පේරන්දුව. මෙම ඉඩම්වලට ඉල්ලුම්කාරයෙක් නැත.	බිකිරන් ඉඩම	0 1 29	10
4016	දෙල්ගහමුලාගොඩ	—	දෙනිය	0 1 15	200
4017	බිකිරන් ඉඩම	—	දෙනිය	0 1 26	10
4019	සේවාගහලියද්දබැද්ද	—	කැලේ	0 1 8	10

කො.	ඉඩම් නම.	අයිතිකරු කියවීම.	අන්දම.	විස්තරය.	
				අ. රූ. ප.	අ. රූ. ප.
4020	සුභසමුද්‍රානගොඩ පස්	ඉල්ලුම්කාරයා—ඉසාරකන්කානන්ගේ එළියන්.	වත්ත	0	3 9 10
		සිතියම 5,663. මාලේ වුවන, ගඟබඩපස්කුට.			
13620	බෙලියන්ගස්සක	ඉල්ලුම්කාරයා—	පහතකැපේ	3	0 17 100
		සිතියම 789. ඉහලකිම්බිය, ගඟබඩපස්කුට.			
6700	වැවරුගොඩ පුටු	—	පහතකැපේ	7	3 23 20
6703	ආවංචිගොඩ පුටු	—	එම	8	1 20 20
6713	පහලපුටු	—	ඔහුට	3	2 32 10
B 3'6	වැවරුගොඩදෙණිය	—	කුඹුර	2	3 18 15
C 316	මහමුලානකුඹුර	දේවස්ථාන උරුමය	එම	1	2 12 15
E 317	කහංචිපුලු	රජාලයට අයත් ප්‍රජාපතිකුල සිල්වා	වත්ත	0	2 14 10
		සිතියම 5,671. වදුරඹ, ගඟබඩපස්කුට. ඉල්ලුම්කාරයා—පේ. කේ. එන්. දෙසිරි.			
13648	කඳවුරුගොඩ	—	පහත කැපේ	1	0 29 10
		ඉහලකිම්බිය. ඉල්ලුම්කාරයා—ඩබ්ලිව්. බන්ඩියන්.			
13650	බඹරගොඩපුලු	—	එම	2	3 0 10
		සිතියම 5,680. ඉල්ලුම්කාරයා—ආල්. කැරෙල්ස් සහ වෙන අයෙක්.			
13694	පුංචිදොරගොඩකන්ද	—	පහත කැපේ	5	3 36 50
		සිතියම 5,155. දිවුරු, ගඟබඩපස්කුට. මෙම ඉඩම්වලට ඉල්ලුම්කාරයෙක් නැත.			
11003	මස්වලකන්ද	අ. මී. එම්. දසියා	වත්ත	0	1 16 10
11004	එම	එම	හෙත	0	0 34 10
11005	වෙනිදොරකන්ද	කේ. එම්. අනා	වත්ත	0	0 38 10
11006	එම	ඊ. එම්. අ. ජයා	එම	0	2 34 10
11009	එම	අ. මී. එම්. බදුනියා	එම	0	0 18 10

කොමාර 15437, 14186, 14836, 14837, 14838, 15156, 13620 සහ 13694 බිම්කැබලිවල මිනිස් නිවෙහිවෘත්ත කිසි කල්පරාසක නිසේ. මේවා විකුණනු ලබන කාරණාව මාලේ ඇදවෙයි.

මෙම ඉඩම් කැබලිවලට අයිතිවාසිකරුන් කිහිපදෙනෙක් අත්හැරී මුහු විසින් මෙම විකිණීම පිණිස ඊට අයිතිවැසිකම් කිසි නිවෙහි මර්දන අතරින් පලාගොස් ගොස්වනු ලබන බවට පෙනේ.

මෙම ඉඩම් ගැන වැඩිදුර කාරණා සර්වේචර්ජනරාජ්‍යයෙන් විකිණීමේ කොන්දේසි ගැන වැඩිදුර කාරණා දැනුණු පලාගොස් මහජනරාජ්‍යයෙන් අනුමතව ප්‍රචලිත.

කරුණාර උතුමානන්දගේ ආඥාව ලෙස,
 එමර්ට් ඉම් හර්න්,
 මහසෙනෙවිතුමානන්දගේ.

No. 1,340, s. P. Colonial Secretary's Office, Colombo, February 21, 1903.

ON Friday and Saturday, April 17 and 18, 1903, at 12 noon, the Assistant Government Agent for the Matara District will put up for sale or settlement, at Morawaka resthouse, the under-mentioned portions of Crown Land, on the terms authorized by Government.

Seventy-four allotments of land situated in the Morawak korale division of the Matara District of the Southern Province.

Lot.	Name of Land.	Preliminary plan 27.			Extent. A. R. P.
		Village.	Description.		
49	Haldolapitakahalla	Derangala	Paddy	1 0 0	
61	Tantrigewatta and Gedarawatta	do.	Garden	11 2 37	
62	Lindagawaliyadda	do.	Paddy	0 1 10	
Cadastral preliminary plan 9.					
1	Ganithagedarawatta, Panikkigewatta, Batalawatta	Alapaladeniya	Gardens	7 0 0	
5	Nayadolakumburuyaya	do.	Paddy	0 0 12	
5A	Do.	do.	do.	0 0 37	
5B	Do.	do.	do.	2 0 0	
5C	Do.	do.	do.	0 0 26	
5D	Do.	do.	do.	1 2 27	

Lot.	Name of Land.	Village.	Description.	Extent.		
				A.	R.	P.
8	Gamagugoda, Medagoda, Hiralugewatta, Hiralugewatta, Maragahawatta, Warallegedara, Arambapitakoratuwa, Warallegedarawatta, Udagedarawatta, Pitakoratuwa, Udagedarawatta, Kadjugahakoratuwa, Kekunagedarawatta <i>alias</i> Munneliyawatta, Millagahawatta, Udagedarawatta, Pittinigerawatta, Abagahawatta, Liyanagedarawatta, Welivegedarawatta, Koskandewatta. Dahanayakagegedarawatta	Alapaladeniya	Gardens	27	2	0
8A	Gamagegoda, Medagoda	do.	Garden and chena	2	0	15
8B	Do.	do.	do.	2	2	0
8C	Do.	do.	do.	0	0	22
8E	Do.	do.	do.	1	2	20
29	Kattadikandeniya	do.	Chena	0	2	25
30	Haldolapita	do.	Paddy	0	2	12
31	Haldolawatta	do.	Citronella	0	3	20
32	Kotapanweladeniya	do.	Paddy	0	3	35
32A	Do.	do.	do.	0	0	35
32B	Do.	do.	do.	0	0	38
32C	Do.	do.	do.	0	0	12
32D	Do.	do.	do.	0	0	7
33	Haldolawatta	do.	Garden	0	2	9
33A	Haldolaokanda	do.	Jungle	0	1	20
36	Owilanawatta	do.	Garden	0	1	36
37	Ellandahena <i>alias</i> Unapandurahena	do.	Jungle and citronella	3	2	31
38	Owilana	do.	Paddy field	1	1	21
39	Moduruwilahena	do.	Garden	0	2	0
4½	Kandawatta	do.	Garden and chena	3	1	30
5½	Nawaladeniya	do.	Deniya	0	1	31
9½	Polgaswatta, Polgaswatta, Baduwatta, Godakumburawatta <i>alias</i> Katuimbulewatta, Godakumbura, Pahalawatta, Pallewakandawatta	do.	Garden	13	2	0
10½	Tundolahena	do.	Jungle	2	2	7
11½	Udumullawatta, Delgahawatta, Gallekumbura	do.	Gardens	5	3	37
15½A	Gopalugahawatta, Mahawatta, Kadewatta	do.	do.	3	3	22
Cadastral preliminary plan 2.						
X 1	Kelelowitawatta	Moragala	Garden	2	1	4
A 2	Ambagahawatta, Ambagahawatta, Batalawatta, Ihalawatta, Karahinnewatta, Weligewatta, Uda-alutwatta	do.	Gardens	13	2	8
C 2	Kosgahanagewatta	do.	do.	1	3	17
D 2	Bataketiyawatta	do.	do.	1	1	4
G 2	Nugawawattewalawatta, Nugawawattewalawatta, Ganga-pahalawatta, Alutgedarawatta	do.	do.	8	1	6
K 2	Ambalamagawaowita	do.	Chena	0	3	0
L 2	Bogahakoratuwa or Ambagahakoratuwa	do.	Owita	0	2	12
M 2	Hettiyawatta, Edandagawawatta, Nugagahawatta-Gonnagedarawatta, Gorakagasgodella	do.	Garden	22	1	20
N 2	Owitawatta	do.	do.	0	3	35
S 2	Gulanewatta, Gonnagahawatta, Egodawatta	do.	do.	7	0	25
Y 2	Kitalaketimulla	do.	Paddy	0	0	29
Z 2	Buliyadda	do.	do.	1	0	34
D 3	Lindamulla	do.	do.	1	1	19
E 3	Pillakoratuwa, Maligatennakoratuwa	do.	Gardens	1	1	8
G 3	Annisigahawatta, Lindamullakoratuwa	do.	do.	5	3	37
J 3	Rukmalagodawatta, Paragahawatta	do.	do.	19	3	30
N 3	Wattehenedeniya	do.	Paddy	0	1	32
P 3	Gulanakoratuwa	do.	Chena	1	3	26
O 3	Moragamulla-atmaga	do.	Paddy	0	1	21
R 3	Masmaragahawatta	do.	Garden	2	0	31
1 A	Mahawatta, Jasinghewatta, Kehelwalagewatta, Kankanangewatta, Ampitiyawatta, Acharigewatta, Mahawatta, Dimiyangahawatta, Pelawatta, Paranawatta, Horakandagawawatta, Modaragawawatta, Hewaralawatta	Dankoluwa	Garden	23	0	22
3	Parawitawatta, Parawitaowita, Parawitawatta, Parawitawatta, Inttirikanattewatta, Arambagewatta	do.	Gardens	13	1	36
3 A	Parawitawatta <i>alias</i> Tudellawatta	do.	do.	1	0	3
5	Ehalaokandawatta, Benwalawatta, Paragahaliyadda	do.	do.	1	1	15
7	Hettiyagodahena	do.	Citronella	2	2	20
12	Amuneliyaddagawawatta	do.	Chena	1	2	12
13 A	Amuneliyaddakalugalamulla	do.	Paddy	0	0	13
14	Talagahakoratuwagawawatta	} do.	Gardens	5	1	30
	(2) Talgahawatta					
	(3) Do.					
	(4) Do.					
	(5) Do.					
15	Parakandagoda	do.	Citronella	0	0	26
16	Do.	do.	do.	0	1	15
25	Maragahaowita	do.	Sweet potatoes	0	1	0
26	Migahakandawatta	} do.	do.	7	1	11
	(2) Do.					
	(3) Do.					
28	Hikgahakoratuwa		Garden	2	2	19

Lot.	Name of Land.	Village.	Description.	Extent. A. R. P.
Cadastral preliminary plan 28.				
4 A	Paraketiyahena	Waturakumbura	Jungle	0 0 10
8	Benwalawatta, Pasdunkoralegewatta	do.	do.	1 1 38
9	Benwalawatta	}	do. Gardens	13 2 25
	(2) Do.			
	(3) Do.			
	(4) Do.			
	(5) Do.			
	(6) Do.			
	(7) Do.			
	(8) Ihalawatta, (9) Porakotakella, (10) Gedarawatta, (11) Udawatta, (12) Kanankegewatta, (13) Pallegewatta, (14) Benwalawatta, (15) ditto, (16) Kirimaduwa, (17) Paluwatta, (18) Alut-gedarawatta			
10	Pulagawakoratuwa	do.	Jungle	2 3 8
17	Talgahawatta	do.	Garden	4 1 2
18	Dolamunekumbura, Malwattakumbura, Pallegewatta-deniya	do.	Paddy	4 3 15
19	Tudellawatta	do.	Garden	2 2 35

Upset price,—From Rs. 10 to Rs. 100 an acre, according to the nature of the land.

Further information respecting these lands may be obtained from the Surveyor-General, and respecting the conditions of sale from the Assistant Government Agent, Matara.

By His Excellency's command,
EVERARD IM THURN,
Colonial Secretary.

No. 1,340, S. P.

වස 1903 ක්වු පෙබරවාරි මස 21 වෙනි දින කොළඹ
මහසෙනෙකාරිස්ථලාන්තාන්සේසේ කන්තෝරුවේදීය.

දකුණු දිසාවේ මාහර පලාතේ උපළුත්තලාන්තාන්සේ විසින් මෙහි පහත සඳහන්වන ආණ්ඩුව සත්කම ඉඩම් ආණ්ඩුවේ නියෝගවල ප්‍රකාරයට වස 1903 ක්වු අප්‍රේල් මස 17 වෙනි සහ 18 දිනවූ සිතුරුද සහ සෙනසුරුද දවල් 12ට මොරවක භානායමේදී වෙන්දේසිකර විකුණනට නොහොත් අයිතියම් බේරුදෙනට බෙදෙනවා ඇත.

දකුණු දිසාවේ මාහර පලාතේ මොරවකෝරලේ කොට්ඨාසයේ පිහිටා තිබෙන බිම්කැබලි 74ක්.

නො.	ඉඩමේ නම.	මුල් සිතියම 27. ගමේ නම.	අන්දම.	මහත. අ. රු. ප.
49	ගල්දෙලපිටකැහැල්ල	දුරන්ගල	කුඹුර	1 0 0
61	කන්තරිංග්වත්ත, ගෙදරවත්ත	එම	වත්ත	11 2 37
62	ලීදනාමාලීද්ද	එම	කුඹුර	0 1 10
ලංකාවේ මැනීමේ නොමිමරය, මුල් සිතියම 9.				
1	ගනිතගෙදරවත්ත, පතික්කිගෙවත්ත, බිහලවත්ත	අලපලදෙනිය	වත්ත	7 0 0
5	කඳෙලප මුරුගාය	එම	කුඹුර	0 0 12
5a	එම	එම	එම	0 0 37
5b	එම	එම	එම	2 0 0
5c	එම	එම	එම	0 0 26
5d	එම	එම	එම	1 2 27
8	ගමන්ගොඩ, මැදගොඩ, කිරිඵෙවත්ත, කිරිඵෙවත්ත, මාරගඟවත්ත, වරල්ලගෙදර, අරඹිපිටකොටුව, වරල්ලගෙදරවත්ත, උඩගෙදරවත්ත, පිටකොටුව, උඩගෙදරවත්ත, කප්පු ගඟකොටුව, කැකුනගෙදරවත්ත නොහොත් මුත්තේලියවත්ත, මිල්ල ගඟවත්ත, උඩගෙදරවත්ත, පිට්ටිනි ගෙදරවත්ත, අඹගඟවත්ත, ලියගඟගෙදරවත්ත, වෙලීවේගෙදරවත්ත, කොස් කන්දවත්ත, දඟනාසකගෙදරවත්ත	එම	වත්ත	27 2 0
8a	ගමන්ගොඩ, මැදගොඩ	එම	වත්ත සහ ගන්න	2 0 15
8b	එම	එම	එම	2 2 0
8c	එම	එම	එම	0 0 22
8e	එම	එම	එම	1 2 20
29	කම්බාහිකන්දදෙනිය	එම	තේස	0 2 25
30	ගල්දෙලපිට	එම	කුඹුර	0 2 12
31	ගල්දෙලවත්ත	එම	පැහිරි	0 3 20
32	කොට්ටන්පිලදෙනිය	එම	කුඹුර	0 3 35
32a	එම	එම	එම	0 0 35
32b	එම	එම	එම	0 0 38
32c	එම	එම	එම	0 0 12
32d	එම	එම	එම	0 0 7

කො.	ඉඩමේ නම.	ගමේ නම.	අයදුම.	මෙත.
				අ. රු. ප.
33	හල්දෙලවත්ත	අලපලදෙනිය	වත්ත	0 2 9
33a	හල්දෙලමිකන්ද	එම	බැද්ද	0 1 20
36	මව්ලානවත්ත	එම	වත්ත	0 1 36
37	අල්ලන්දහේන නොහොත් උත්තන් දකුණේන	එම	බැද්ද සහ පැහිරි	3 2 31
38	මව්ලාන	එම	කුඹුර	1 1 21
39	මොදුරුවිලහේන	එම	වත්ත	0 2 0
4½	කන්දවත්ත	එම	වත්ත සහ හේන	3 1 30
5½	නාවලදෙනිය	එම	දෙනිය	0 1 31
9½	පොල්ගස්වත්ත, පොල්ගස්වත්ත බදු වත්ත, ගොඩකුඹුරවත්ත නොහොත් කපුඹුලේවත්ත, ගොඩකුඹුර, පහලවත්ත, පල්ලෙවත්ත	එම	වත්ත	13 2 0
10½	කුන්දෙලහේන	එම	බැද්ද	2 2 7
11½	උඩමුල්ලවත්ත, දෙල්ගහවත්ත, ගාල්ලෙකුඹුර	එම	වත්ත	5 3 37
15½	ගොපඵහවත්ත, මහවත්ත, කෘඪ වත්ත	එම	එම	3 3 22
ලංකාවේ මැනීමේ කොමිෂරයා, මුල් සිතියම 2.				
X 1	කැලාල්මිව්වත්ත	මොරගල	වත්ත	2 1 4
A 2	අඹගහවත්ත, අඹගහවත්ත, බතල වත්ත, ඉහලවත්ත, කරඹුස්වත්ත, වෙල්ලෙවත්ත, උඩඅඵවත්ත	එම	එම	13 2 8
C 2	කොස්ගහනගෙවත්ත	එම	එම	1 3 17
D 2	බවකෙට්තාවත්ත	එම	එම	1 1 4
G 2	නුගවත්ත, ගෙවලවත්ත, නුගවත්තේ වලවත්ත, ගහපහලවත්ත, අඵන් ගෙදරවත්ත	එම	එම	8 1 6
K 2	අම්බලමකාවාමිව්ව	මොරගල	හේන	0 3 0
L 2	බෝගහකොරටුව නොහොත් අඹගහ කොරටුව	එම	මිව්ව	0 2 12
M 2	කෙට්ටිතාවත්ත, ඉබොහතාවත්ත, නුගහවත්ත, ගෝනගෙදරවත්ත, ගොරකහස්ගොඩැල්ල	එම	වත්ත	22 1 20
N 2	මිව්වේවත්ත	මොරගල	දිවෙල්වත්ත	0 3 35
S 2	ගුලවේවත්ත, ගෝනගහවත්ත, එහොඩවත්ත	එම	වත්ත	7 0 25
Y 2	කිහලකැට්ටිල්ල	එම	කුඹුර	0 0 29
Z 2	මුලියද්ද	එම	එම	1 0 34
D 3	ඒදමුල්ල	එම	එම	1 1 19
E 3	පිල්ලකොරටුව, මාලිකාකැත්ත කොරටුව	එම	වත්ත	1 1 8
G 3	අන්තාසිගහවත්ත, ඒදමුල්ලකොරටුව	එම	එම	5 3 37
J 3	රුක්මල්ලොඩවත්ත, පරහවත්ත	එම	එම	29 3 30
N 3	වත්තේගේදෙනිය	එම	කුඹුර	0 1 32
P 3	ගුලකකොරටුව	එම	හේන	1 3 26
O 3	මොරකස්මුල්ලේඅත්මග	එම	කුඹුර	0 1 21
R 3	මාස්මොරගහවත්ත	එම	වත්ත	2 0 31
ලංකාවේ මැනීමේ කොමිෂරයා, මුල් සිතියම 7.				
1a	මහවත්ත, තසිස්ගේවත්ත, කෙහෙල් වලගෙවත්ත, කන්කානන්ගෙවත්ත, අම්පිට්ටවත්ත, අමාරිගේවත්ත, මහ වත්ත, දෙමිකන්ගහවත්ත, පැල වත්ත, පරහවත්ත, කොරකන්දගා වාවත්ත, මෝදරගවාවත්ත, හේව රල්ලේවත්ත	දක්කොළුව	වත්ත	23 0 22
3	පරම්වත්ත, පරම්මිව්ව, පරම්වත්ත, පරම්වත්ත, ඉසුපිරිකහන්ගේවත්ත, අරබිගේවත්ත	එම	එම	13 1 36
3a	පරම්වත්ත නොහොත් කුඩැල්ල වත්ත	එම	එම	1 0 3
5	ඉහලමිකන්දවත්ත, බෙන්වෙලවත්ත, පරහහලියද්ද	එම	එම	1 1 15
7	කෙට්ටිගොඩහේන	එම	පැහිරි	2 2 20
12	අමුණේලියද්දගාවාවත්ත	එම	හේන	1 2 12
13a	අමුණේලියද්ද කඵහලමුල්ල	එම	කුඹුර	0 0 13
14	කල්ගහකොරටුවකාවාවත්ත	}	වත්ත	5 1 30
	(2) කල්ගහවත්ත			
	(3) එම			
	(4) එම			
	(5) එම			

කො.	ඉඩමේ නම.	ගමේ නම.	අන්දම.	මහර.
				අ. රු. ප.
15	පරකන්දගොඩ	දක්කොඵව	පැයිරි	0 0 26
16	එම	එම	එම	0 1 15
25	මාරගහඹිවිට	එම	බහල	0 1 0
26	මීගහකන්දවත්ත	}	එම	7 1 11
	(2) එම			
	(3) එම			
28	භීතගහකොරවුම	එම	වත්ත	2 2 19
ලංකාවේ මැතිමේ සිතියම, මුල් සිතියම 28.				
4a	පරකිටියගේන	වතුරකුඹුර	බැඳ්ද	0 0 10
8	බෙන්වලවත්ත, පස්දක්කෝරලිගෙ වත්ත	එම	එම	1 1 38
9	බෙන්වලවත්ත	}	වත්ත	13 3 25
	(2) එම			
	(3) එම			
	(4) එම			
	(5) එම			
	(6) එම			
	(7) එම			
	(8) ඉහලවත්ත, (9) පොරකොවකැලල, (10) ගෙදරවත්ත, (11) උඩවත්ත, (12) කකන්කේගේ වත්ත (13) පල්ලේගෙවත්ත, (14) බෙන්වලවත්ත, (15) එම (16) කිරිනියදේවත්ත (17) පාඵ වත්ත (18) අඵත්ගෙදරවත්ත			
10	පුලකාමාකොරවුම			
17	කල්ගහවත්ත	එම	වත්ත	4 1 12
18	දෙලමුණේකුඹුර, මල්වත්තකුඹුර, පල්ලේගෙවත්ත, ලෙගෙවත්ත, දෙදනිය	එම	කුඹුර	4 3 15
19	තුඩැල්ලවත්ත	එම	වත්ත	2 2 35

කක්කෝරලි වටිනාකම අක්කරයක් රුපියල් 10යේ සිට රුපියල් 100 දක්වා ඉඩමේ ගැටිකැටිගට.
 මේ ඉඩම් ගැන වැඩිදුර කාරණා සර්වේයර්ජනරාල් උන්තාත්තේගෙන්ද, විකිනීමේ කොන්දේසි ගැන මාතර උපදේශන උන්තාත්තේගෙන්ද දැනගත හැකිවේ.

ගරුකර උතුමානන්වකන්සේගේ ආඥාවලෙස,
 එවරුර්ඩ් ඉම් කරන්,
 මහසෙනෙකාරිස් වම්ස.

No. 1,341, s. p.

Colonial Secretary's Office,
 Colombo, February 21, 1903.

ON Friday and Saturday, April 17 and 18, 1903, at 12 noon, the Assistant Government Agent for the Matara District will put up for sale or settlement, at Morawaka resthouse, the under-mentioned portions of Crown Land, on the terms authorized by Government.

Eighty-four allotments of land situated in the Morawak korale division of the Matara District of the Southern Province.

Preliminary plan 8.

Lot.	Name of Land.	Situation.	Description.	Extent.		
				A.	R.	P.
66	Wadadeniyakumbura Madilladeniyakumbura	Kaduruwana	Paddy field	11	1	6
66B	Wadadeniyakumbura	do.	do.	23	2	22
66C	Do.	do.	do.	0	2	16
70½	Dugodawalawatta	do.	Citronella	0	1	15
79	Madilladeniya	do.	Paddy field	0	0	22
2	Kirimetiwaladeniyamahakumbura	do.	Paddy field	7	0	15
2A	Do.	do.	do.	1	3	0
2B	Do.	do.	do.	0	2	6
2C	Do.	do.	do.	0	0	10
9	Kowilagodahena	do.	Citronella	0	1	0
13	Paragahawatta	do.	Native garden	0	3	23
65	Wadadeniyakumbura	do.	Chena	3	2	20
65A	Do.	do.	do.	0	3	27
66A	Heenpanwiladeniya	do.	Paddy field	1	3	0
73	Bemmagawahena	do.	Chena	16	2	6
76	Do.	do.	do.	5	1	9
1	Kirimetiwalahena Jampattahena	do.	do.	22	0	30
10	Kowilagodahena	do.	Citronella	3	0	14
12	Kowilagodadeniya	do.	Deniya	5	3	10
14	Do.	do.	do.	0	3	1
16	Kowilagodahena	do.	Chena	7	2	27
18	Do.	do.	do.	15	2	10

Lot.	Name of Land.	Situation.	Description.	Extent.		
				A.	R.	P.
Cadastral preliminary plan 15.						
2	Puwakwatta	Hewowita	Garden	6	3	33
3A	Hettiguhena, Puwakwattahena	do.	Chena	0	2	5
4	Mahawitanagewatta or Aralugahahena	do.	Citronella	4	2	8
5	Wambatuhen	do.	do.	0	0	4
7½	Hettigewatta, Mahawitanawatta, &c.	do.	do.	12	0	2
9	Beliakaluhena	do.	do.	0	0	38
10	Mirihangodawatta	do.	do.	2	1	6
10A	Do.	do.	do.	0	2	22
10B	Do.	do.	do.	0	0	9
10C	Do.	do.	do.	0	0	24
10D	Do.	do.	do.	0	1	12
10E	Do.	do.	do.	0	0	34
10F	Do.	do.	do.	0	1	12
11A	Do.	do.	do.	0	0	26
16	Sapugahakoratuwa	do.	do.	0	2	2
17	Waga-acharigewatta	do.	do.	13	0	17
18	Pillawatta	do.	Garden	3	3	13
23	Paragahatennawatta	do.	Citronella	3	0	5
23A	Do.	do.	do.	0	0	37
24	Do.	do.	do.	2	3	32
26	Nipunachcharigewatta, Pallawatta, &c.	do.	Gardens	3	0	7
43	Pahalamahapatura	do.	Paddy	0	0	13
43A	Do.	do.	do.	0	0	20
47A	Galpotteliyadda	do.	do.	0	0	22
50	Kajugaskoratuwa, Kongaskoratuwa	do.	Citronella	3	0	24
55	Rakkattiwatta	do.	do.	1	1	1
56	Ehalagekanatthena	do.	do.	2	2	26
57½	Mulapilagedaraliyadda	do.	Paddy	3	2	11
57½A	Do.	do.	do.	0	2	25
Cadastral preliminary plan 14.						
7	Kaberahalladeniya	Kotagala	Deniya	0	1	5
9	Meddawattahenatigewatta	do.	Citronella	21	3	38
9A	Do.	do.	do.	0	0	20
10	Mahakumburabogahaliyadda	do.	Paddy	10	1	15
11	Kanatigewatta, (2) Malhavakumbura	do.	do.	12	1	6
11A	Do.	do.	do.	0	0	5
17	Kekunahena, Galendahena	do.	Citronella	31	1	30
Cadastral preliminary plan 1.						
N	Kalugalapittaniya	Rambukkana	Paddy	0	1	30
G 1	Dunminuweihalawatta	do.	Citronella	12	2	15
N 1	Udadeniya	do.	Paddy	0	0	2
O 1	Do.	do.	do.	0	0	4
S 1½	Do.	do.	do.	6	1	25
T 1	Pillihena	do.	do.	0	1	0
Cadastral preliminary plan 13.						
2	Mailagahatenna	Hattotuwa	Citronella	0	1	2
2A	Do.	do.	do.	0	1	4
2B	Do.	do.	do.	1	0	23
5	Arachchigewatta	do.	Chena and citronella	2	2	19
6	Parakandagodawatta	do.	Citronella	0	1	7
7	Do.	do.	do.	0	2	10
9	Hadiyagodawatta, Nahandawatta	do.	Gardens	6	2	5
12	Kohilakumbura, Parahinnakumbura	do.	Paddy	17	1	3
13	Malhanawatta, Welipolawatta	do.	Gardens	17	1	27
14	Kudagaspandurawattaudawatta	do.	do.	13	3	5
27	Galpottadeniya	do.	Paddy	0	1	11
28	Gurugodellawatta	do.	Citronella	1	0	10
29	Tuduwegewatta	do.	Paddy	9	1	34
30	Halmullakumbura	do.	do.	1	2	26
30½	Tuduwegewatta	do.	Gardens	1	1	7
31	Halmullahena	do.	Citronella	0	0	38
32½	Halmullakoratuwa	do.	Gardens	0	2	25
33	Tanipolgahahena	do.	Chena	6	3	15
34	Kahampaliyahena	do.	Citronella	0	1	20
37	Denagankumbura	do.	Paddy	0	0	3

Upset price,—From Rs. 10 to Rs. 100 an acre, according to the nature of the land.

Further information respecting these lands may be obtained from the Surveyor-General, and respecting the conditions of sale from the Assistant Government Agent, Matara.

By His Excellency's command,

EVERARD IM THURN,
Colonial Secretary.

No. 1,341, S. P.

මහලයකුකාරිස්ථානයක් සේසත් කළේ 1903 ජූනි 21 වෙනි දින කොළඹ මහලයකුකාරිස්ථානයක් සේසත් කළේ 1903 ජූනි 21 වෙනි දින කොළඹ

දකුණු දිසාවේ මාතර පලාතේ උපදේශනාධිකාරීන්ගේ විසින් මෙහි පහත සඳහන් වෛතනික ආණ්ඩුව සත්කම කළේ ආණ්ඩුවේ නියෝගවලට ප්‍රකාරයට 18 1903 ජූනි 17 වෙනි දින 18 වෙනි දින සිකුරාදා සහ සෙනසුරාදා දවල් 12ට මොරවකදී වෙස්දේසිකර විකුණන විට නොගොස් අයිතිකම් කෙරෙහිව යෙදෙනවා ඇත.

දකුණු දිසාවේ මාතර පලාතේ මොරවකදේ කොට්ඨාසයේ පිහිටා තිබෙන බිම්කැබලි 84ක්.

ලංකාවැනීමේ මුල් සිතියමේ නොමැතිවූ 8.

නො.	ඉඩමේ නම.	ගමේ නම.	අත්දම.	මතක. අ. රු. ප.
66	වඩදෙනියෙකුඹුර, මැහිල්ලදෙනියේ කුඹුර	කඳුරුවාන	කුඹුර	11 1 6
66b	වඩදෙනියෙකුඹුර	එම	එම	23 2 22
66c	එම	එම	එම	0 2 16
70½	පුගොඩවලවත්ත	එම	පැහිරි	0 1 15
79	මැහිල්ලදෙනිය	එම	කුඹුර	0 0 22
2	කිරිමැව්වලදෙනිය, මහකුඹුර	එම	එම	7 0 15
2a	එම	එම	එම	1 3 0
2b	එම	එම	එම	0 2 6
2c	එම	එම	එම	0 0 10
9	කෝවිලගොඩගේන	එම	පැහිරි	0 1 0
13	පරගහවත්ත	එම	වත්ත	0 3 23
65	වඩදෙනියෙකුඹුර	එම	ගේන	3 2 20
65a	එම	එම	එම	0 3 27
66a	හිස්පන්විලදෙනිය	එම	කුඹුර	1 3 0
73	බැම්මගොඩගේන	එම	ගේන	16 2 6
76	එම	එම	එම	5 1 9
1	කිරිමැව්වලගේන, පම්පවාගේන	එම	එම	22 0 30
10	කෝවිලගොඩගේන	එම	පැහිරි	3 0 14
12	කෝවිලගොඩදෙනිය	එම	දෙනිය	5 3 10
14	එම	එම	එම	0 3 1
16	කෝවිලගොඩගේන	කඳුරුවාන	ගේන	7 2 27
18	එම	එම	එම	15 2 10

ලංකාවේ මැනීමේ මුල් සිතියමේ නොමැතිවූ 15.

2	පුවක්වත්ත	කෙටු බිම්	වත්ත	6 3 33
3a	කෙටිවිගේගේන, පුවක්වත්ත ගේන	එම	ගේන	0 2 5
4	මහවිතානගේවත්ත නොගොස් අරඵගහගේන	එම	පැහිරි	4 2 8
5	වම්පුටුගේන	එම	එම	0 0 4
7½	කෙටිවිගේවත්ත, මහවිතානවත්ත	එම	එම	12 0 2
9	බෙලියකඵලගේන	එම	එම	0 0 38
10	මිරිහන්ගොඩවත්ත	එම	එම	2 1 6
10a	එම	එම	එම	0 2 22
10b	එම	එම	එම	0 0 9
10c	එම	එම	එම	0 0 24
10d	එම	එම	එම	0 1 12
10e	එම	එම	එම	0 0 34
10f	එම	එම	එම	0 1 12
11a	එම	එම	එම	0 0 26
16	සපුගහකොරවු	එම	එම	0 2 2
17	වගආවාරිගේවත්ත	එම	එම	13 0 17
18	පිල්ලවත්ත	එම	වත්ත	3 3 13
23	පරගහකැන්ගේවත්ත	එම	පැහිරි	3 0 5
23a	එම	එම	එම	0 0 37
24	එම	එම	එම	2 3 32
26	නිපුක්ආවාරිගේවත්ත, පල්ලවත්ත සහ තවත්	එම	වත්ත	3 0 7
43	පහලමහපවුත	එම	කුඹුර	0 0 13
43a	එම	එම	එම	0 0 20
47a	ගල්පොත්තේලියද්ද	එම	එම	0 0 22
50	කප්පුගස්කොරවු, කෝත්තස් කොරවු	එම	පැහිරි	3 0 24
55	රක්කව්වත්ත	එම	එම	1 1 1
56	ඉහලගේනකන්දගේන	එම	එම	2 2 26
57½	මුලපිලාගදරලියද්ද	එම	කුඹුර	3 2 11
57½	එම	එම	එම	0 2 25

ලංකාවේ මැනීමේ නොමැතිවූ මුල් සිතියම 14.

7	කබරකැල්ලදෙනිය	කොටගල	දෙනිය	0 1 5
9	මැදවත්ත හිතැව්ගේවත්ත	එම	පැහිරි	21 3 38
9a	එම	එම	එම	0 0 20

අංක.	ඉඩම් නම.	ගමේ නම.	අක්ෂර.	මහත.
				අ. රු. ප.
10	මහකුඹුර, බෝගහලියද්ද	කොටහල	කුඹුර	10 1 15
11	කනවිභවන්ත, (2) මල්ගම			
	කුඹුර	එම	එම	12 1 6
11a	කනවිභවන්ත, මල්ගාවෙකුඹුර	එම	එම	0 0 5
17	කැකුණගොඩ ගලන්දගොඩ	එම	පැහිරි	31 1 30
ලංකාවේ මැතිමේ නොමර, මුල් සිතියම 1.				
N	කළුගලපිට්ටිය	රවුණකන	කුඹුර	0 1 30
G 1	දුඹුල්ලන්දගලවන්ත	එම	පැහිරි	12 2 15
N 1	ලවදෙනිය	එම	කුඹුර	0 0 2
O 1	එම	එම	එම	0 0 4
51½	එම	එම	එම	6 1 25
T 1	පිල්ලේගොඩ	එම	එම	0 1 0
ලංකාවේ මැතිමේ නොමරය, මුල් සිතියම 13.				
2	මෙයිලගහගැස්ස	කැටෝවුව	පැහිරි	0 1 2
2a	එම	එම	එම	0 1 4
2b	එම	එම	එම	1 0 23
5	ආච්චිගොවන්ත	එම	පැහිරි ගොස්	2 2 19
6	පරකන්දාගොඩවන්ත	එම	පැහිරි	0 1 7
7a	එම	එම	එම	0 2 10
9	කද්දෙයිගොඩවන්ත, හාගන්ද	එම	වන්ත	6 2 5
12	කොඹුලකුඹුර, පරහික්කකුඹුර	එම	කුඹුර	17 1 3
13	මල්ගාවාවන්ත, වැලිපොලවන්ත	එම	වන්ත	17 1 27
14	කුඩගස්පදුරවන්ත, ලඩවන්ත	එම	එම	13 3 5
27	ගල්පොත්තදෙනිය	එම	කුඹුර	0 1 11
28	ගුරුගොඩැල්ලවන්ත	එම	පැහිරි	1 0 10
29	කුඹුවගොවන්ත	එම	කුඹුර	9 1 34
30	ගල්මුල්ලකුඹුර	එම	එම	1 2 26
30½	කුඹුවගොවන්ත	එම	වන්ත	1 1 7
31	ගල්මුල්ලගොස්	එම	පැහිරි	0 0 38
32½	ගල්මුල්ලකොරවුව	කැටෝවුව	වන්ත	0 2 25
33	කනිපොල්ගොස්	එම	ගොස්	6 3 15
34	කහමගලියගොස්	එම	පැහිරි	0 1 20
37	දෙනගස්කුඹුර	එම	කුඹුර	0 0 3

කක්ෂේරු වටිනාකම අක්කරකක් රුපියල් 10යේ සිට 100 දක්වා ඉඩමේ ගැටිලිවිලි.

මෙම ඉඩම් ගැණ වැඩිදුර කාරණා සර්වේඤ්චකර්මලත්තාන්තේශෙනද, විකිනිමේ කොන්දේසි ගැණ මි.කර ලපජ්ජන්තලත්තාන්තේශෙනද දෙනගස් ගැනිනි.

ගරුකර ලකුමානවහන්තේශෙන ආඥාලෙඝ,
එවරුරිඞ් ඉම් කරන්,
මහගෙකුගාරිස් මමිග.

No. 1,342, s. P.

Colonial Secretary's Office,
Colombo, March 3, 1903.

ON Tuesday, April 21, 1903, at 1 o'clock P.M., the Assistant Government Agent for the Matara District will put up for sale or settlement, at his office in Kamburupitiya resthouse, the under-mentioned portions of Crown Land, on the terms authorized by Government.

Ninety-nine allotments of land situated in the Gangabodā pattu division of the Matara District of the Southern Province.

Pliminary plan 1,502.

Lot.	Name of Land.	Village.	Description.	Extent.		
				A.	R.	P.
82	Oliyavilla	Ullala	Jungle	29	2	20
82½	Oliyawila-atmaga	do.	Abandoned citronella	4	0	0
83	Oliyawiladeniya	do.	Deniya	1	1	22
84	Do.	do.	do.	0	0	35
85	Murutapitiyeokuruwawadeniya	do.	do.	0	0	22
P 12	Werasamullekumbura or Rukattana-gahakumbura	do.	Paddy field	3	2	17
Q 12	Kongahawatta alias Werasamulla-watta	do.	Garden	2	1	35
R 12	Do.	do.	do.	1	2	4
S 12	Managedewillakumbura	do.	Paddy field	3	0	24
86	Dewilaokuruwawedeniya	do.	do.	0	2	17
T 12	Odiyatunpelakumbura	do.	do.	1	3	5
U 12	Kanuketiyawalagawawatta	do.	Garden	3	0	4
V 12	Do.	do.	do.	2	3	22
W 12	Lawalugodawatta	do.	do.	1	1	11
X 12	Hallaliyadda	do.	Paddy field	0	2	3
Y 12	Jambugahaliyadda	do.	do.	0	3	1

Lot.	Name of Land.	Village.	Description.	Extent.		
				A.	R.	P.
Z 12	Lawalukumbura	Ullala	Paddy field	1	1	29
87	Meddakumbura	do.	do.	1	1	28
A 13	Potuketiyakumbura	do.	do.	4	1	27
B 13	Potuketiyewatta	do.	Garden	0	0	30
C 13	Do.	do.	do.	1	3	19
D 13	Do.	do.	do.	1	3	31
E 13	Panwilage <i>alias</i> Geeganagegedara-watta	do.	do.	1	1	11
88	Bogahawatta	do.	do.	1	0	16
F 13	Potuketiyekumbura	do.	Paddy field	0	0	19
89	Muttetuakumbura	do.	do.	1	1	0
G 13	Potuwilakumbura	do.	do.	3	1	13
H 13	Panwilage <i>alias</i> Geeganagewatta	do.	Garden	6	1	19
I 13	Ellahenekumbura	do.	Paddy field	2	2	21
J 13	Hallambagahaliyadda	do.	do.	0	2	34
K 13	Kossinakumbura	do.	do.	2	2	27
90	Danketiyahena	Kamburupitiya	Pratly jungle and garden	14	1	30
91	Pindeniya	Ullala	Paddy field	0	0	28
L 13	Mastakayamullakumbura	Kamburupitiya and Magamure	Paddy field	2	0	14
93	Narangahakumbura	Ullala	do.	0	0	16
94	Mililagahadeniya	do.	do.	0	2	24
95	Hewagedeniya-atmaga	do.	Old citronella	0	2	5
M 13	Palladepelakumbura	do.	Paddy field	1	2	25
N 13	Pallaniakumbura	do.	do.	1	2	0
97	Oliyawilahena	do.	Jungle	22	1	16
O 13	Pansalawatta	Kamburupitiya	Old garden	12	2	12
P 13	Wewadeniya	do.	Paddy field	0	0	21
F 183	Potukoladeniyahena	Preliminary plan 1,949. Ullala	Jungle	4	3	9
Q 212	Kadjugahawatta	Preliminary plan 2,094. Karagoda Uyangoda	Old citronella	1	0	32
R 212	Ehelawatta	do.	do.	2	0	16
S 212	Dolagawawatta	do.	do.	1	1	0
T 212	Do.	do.	Garden	1	2	9
U 212	Kiriamadoladeniya	do.	Deniya	0	2	3
V 212	Dawatamulledeniyeowita	do.	do.	0	1	17
W 212	Dawatamulledeniya	do.	do.	0	0	23
7436	Jambugahahena	Preliminary plan 3,244. Owitigama	Citronella	1	2	21
7437	Do.	do.	do.	4	0	13
7438	Do.	do.	do.	1	0	34
7444	Mahahana	do.	do.	36	0	32
H 287	Ilukkattiyadeniya	do.	Deniya	0	0	35
Z 431	Madumagewattahena	Preliminary plan 4,043. Kirinda	Cleared land	0	1	9
10330	Higgahahenedeniya	Preliminary plan 4,093. Ullala	Deniya	0	0	28
10331	Do.	do.	Bare land	0	0	27
10332	Kalugamagedeniya	do.	Deniya	0	1	3
10333	Higgahahena or Addaragedeniye-atmaga	do.	Old citronella	7	1	15
10334	Kalugamagedeniyeatmaga	do.	Jungle	0	3	5
10335	Do.	do.	Citronella	0	1	20
10336	Do.	do.	do.	0	1	37
10337	Muwakumbura-atmaga	do.	do.	0	2	39
10338	Lidgamulleatmaga	do.	do.	3	1	2
10339	Ihalalidgamulleatmaga	do.	do.	2	3	32
10340	Ihalalidgamulledeniya	do.	Deniya	0	0	26
10342	Wenamulleatmaga	Kahagala	do.	3	3	0
W 542	Kariwilawelhenewatta	Preliminary plan 4,104. Mapalana	Garden	1	3	15
10367	Mahahena	Kahagala	Old citronella	2	2	8
10367 $\frac{1}{2}$	Do.	do.	do.	1	1	24
10367 $\frac{1}{2}$	Potuwilagawa-atmaga	do.	do.	1	3	14
10367 $\frac{2}{3}$	Do.	do.	do.	1	3	34
10368	Kariwilawelhena	Mapalana	Citronella	0	2	18
X 542	Pansalawatta	Kahagala	Garden	4	2	1
10369	Mahahena or Pahalapotuwila-atmaga	do.	Low jungle	1	1	15
10370	Mahahena	do.	do.	0	2	37
Y 452	Pansalawattedeniya	do.	Paddy field	1	0	20
10371	Kolanawatta	do.	Old citronella	3	0	0
10372	Medadeniyeatmaga	Mapalana	do.	0	1	4
10373	Korugahadeniyeatmaga	do.	do.	1	0	28
10374	Wewadeniyeatmaga	Kahagala	do.	1	3	25
10375	Lindagawahena	Mapalana	do.	0	3	3
Z 542	Medakuttiya	do.	do.	2	1	26

Lot.	Name of Land.	Village.	Description.	Extent.		
				A.	R.	P.
10376	Ihaladeniyeatmaga	Mapalana	Low jungle	1	0	31
10377	Do.	do.	do.	0	3	31
10378	Mahadeniyeatmaga	do.	Old citronella	2	3	4
Preliminary plan 4,105.						
10384	Danahalamulleowita	Kahagala	Deniya	0	0	15
10392	Galketiadeniya-atmaga	do.	Abandoned citronella	1	3	30
10394	Galketiadeniya	do.	Deniya	0	0	27
Preliminary plan 4,107.						
10403	Nelunpokuna	Batuwita	Deniya	0	0	22
10404	Geemadudeniya	do.	do.	0	1	39
Preliminary plan 4,108.						
10408	Nakandagoda	Ullala	Abandoned citronella	1	1	0
10409	Do.	do.	do.	0	0	16
10415	Wattagawadeniyeatmaga	do.	do.	1	1	23
Preliminary plan 6,342.						
16748	Delgahahena	Kirinda	Plantain trees	0	0	6
16749	Do.	do.	Sweet potatoes	1	0	0
16750	Do.	do.	Sweet potatoes and plantain	2	0	0
16751	Do.	do.	Citronella	0	2	13

NOTE.—Upset price from Rs. 10 to Rs. 100 an acre, according to the nature of the land.

Further information respecting these lands may be obtained from the Surveyor-General, and respecting the conditions of sale from the Assistant Government Agent, Matara.

By His Excellency's command,

EVERARD IM THURN,
Colonial Secretary.

No. 1,342, S. P.

වසි 1903 ක්වු මාර්තුමස 2 වෙනි දින කොළඹ මහසෙනසුනාරිප්වතුන්ගේ කන්තෝරුවේදිස.

දකුණු දිසාවේ මාතර පලාතේ උපළුපත්කරන්නාන්සේ විසින් මෙහි පහත සඳහන්වන ආණ්ඩුව සන්තක ඉඩම් ආණ්ඩුවේ නියෝගවල ප්‍රකාරයට වසි 1903 ක්වු අප්‍රේල් මස 21 වෙනි දිනවු අභ්‍යන්තරව දවල් 1 ව කඩුරුවලින් සාකාශමේදි වෙන්දේසිකර එකුණත්ව හෝ බෙරුවීමකරනව යෙදෙනවා ඇත.

දකුණු දිසාවේ මාතර පලාතේ ගඟබඩපත්තුව කොට්ඨාසයේ පිහිටා තිබෙන බිම්කැබලි 100ක්.

සිතියම 1,502.

නො.	ඉඩමේ නම.	භව.	අන්දම.	මහත.
			අ. රු. ප.	
82	බලියාපිල	උල්ලල	මැද්ද	29 2 20
82½	බලියාපිලඅත්මක	එම	පාළුපැහිරි	4 0 0
83	බලියාපිලදෙහිය	එම	දෙහිය	1 1 22
84	එම	එම	එම	0 0 35
85	මුරුතපිටියේබිකුරුවාවේදෙහිය	එම	එම	0 0 22
P 12	වෙරසාමුල්ලේකුඹුරුගොනොකොත් රුක්අත්තකකකුඹුර	එම	කුඹුර	3 2 17
Q 12	කෝන්තකවත්ත ගොනොකොත් වෙරසාමුල්ලේවත්ත	එම	වත්ත	2 1 35
R 12	එම	එම	එම	1 2 4
S 12	මානගේදිවෙල්කුඹුර	එම	කුඹුර	3 0 24
86	දෙවිලබිකුරුවාවේදෙහිය	එම	එම	0 2 17
T 12	බිහිසාකුන්පැලකුඹුර	එම	එම	1 3 5
U 12	කනුකැවියවලගාවවත්ත	එම	වත්ත	3 0 4
V 12	එම	එම	එම	2 3 22
W 12	ලාවළගොඩවත්ත	එම	එම	1 1 11
X 12	කල්ලාලියද්ද	එම	කුඹුර	0 2 3
Y 12	පුඹුගකලියද්ද	එම	එම	0 3 1
Z 12	ලාවළකුඹුර	එම	එම	1 1 29
87	මැදකුඹුර	එම	එම	1 1 28
A 13	පොකුකැවියේකුඹුර	එම	එම	4 1 27
B 13	පොකුකැවියේවත්ත	එම	වත්ත	0 0 30
C 13	එම	එම	එම	1 3 19
D 13	එම	එම	එම	1 3 31
E 13	පත්විලගේ ගොනොකොත් ගිගහ ගේ ගෙදරවත්ත	එම	එම	1 1 11
88	බෝගකවත්ත	එම	එම	1 0 16
F 13	පොකුකැවියේකුඹුර	එම	කුඹුර	0 0 19
89	මුත්තෙට්ටුවකුඹුර	එම	එම	1 1 0
G 13	පොකුකැවියේකුඹුර	එම	එම	3 1 13
H 13	පත්විලගේ ගොනොකොත් ගිගහ ගේවත්ත	එම	වත්ත	6 1 19
I 13	ඇල්ලගේකුඹුර	එම	කුඹුර	2 2 21

කො.	ඉඩමේ නම.	ගම.	අත්දම.	මහක. අ. රු. ප.
J 13	ගල්ලඹගහලියද්ද	උල්ලල	කුඹුර	0 2 34
K 13	කොස්සින්නකුඹුර	එම	එම	2 2 27
90	දක්කුපිටියේසෙන	කඹුරුපිටිය	බැද්ද සහ වත්ත	14 1 30
91	පිත්තෙහිය	උල්ලල	කුඹුර	0 0 28
L 13	මස්වකගාමුල්ලේකුඹුර	කඹුරුපිටිය සහ මහමුරේ	එම	2 0 14
93	නාරත්තකකුඹුර	උල්ලල	එම	0 0 16
94	මිල්ලගහදෙහිය	එම	එම	0 2 24
95	සේවාසේදෙහියේ අත්මග	එම	පරණ පැහිරි	0 2 5
M 13	පල්ලේදෙපැලකුඹුර	එම	කුඹුර	1 2 25
N 13	පල්ලේනියාකුඹුර	එම	එම	1 2 0
97	මලියාපිලසේන	එම	බැද්ද	22 1 16
O 13	පත්තලේවත්ත	කඹුරුපිටිය	පරණ වත්ත	12 2 12
P 13	වැවදෙහිය	එම	කුඹුර	0 0 21
F 183	පොකුණොලදෙහියේසෙන	සිතියම 1,949. උල්ලල	බැද්ද	4 3 9
Q 212	කප්පුකවත්ත	සිතියම 2,094. කරතොඩුලයත්තොඩ	පරණ පැහිරි	1 0 32
R 212	ඉහලවත්ත	එම	එම	2 0 16
S 212	දෙලගාවාවත්ත	එම	එම	1 1 0
T 212	එම	එම	වත්ත	1 2 9
U 212	කිරිඟමුවාදෙලදෙහිය	එම	දෙහිය	0 2 3
V 212	දවවමුල්ලේදෙහියේමිටිට	එම	එම	0 1 17
W 212	දවවමුල්ලේදෙහිය	එම	එම	0 0 23
7436	පඹුගහසේන	සිතියම 3,244. මිටිපිටමුච	පැහිරි	1 2 21
7437	එම	එම	එම	4 0 13
7438	එම	එම	එම	1 0 34
7444	මහසේන	එම	එම	36 0 32
H 287	ඉළක්කුපිටියේදෙහිය	එම	දෙහිය	0 0 35
Z 431	මද්දුවාසේවත්තේසෙන	සිතියම 4,043. කිරිපද	එලිකරපු ඉඩම	0 1 9
10330	හිත්තකදෙහිය	සිතියම 4,093. උල්ලල	දෙහිය	0 0 28
10331	එම	එම	මුහුණම	0 0 27
10332	කළුගමගේදෙහිය	එම	දෙහිය	0 1 3
10333	හිත්තකසේන නොහොත් අද්දරගේ දෙහියේ අත් මග	එම	පරණ පැහිරි	7 1 15
10334	කළුගමගේදෙහියේඅත්මග	එම	බැද්ද	0 3 5
10335	එම	එම	පැහිරි	0 1 20
10336	එම	එම	එම	0 1 37
10337	මුවාකුඹුරේඅත්මග	එම	එම	0 2 39
10338	ලියගාමුල්ලේඅත්මග	එම	එම	3 1 2
10339	ඉහලලියගාමුල්ලේඅත්මග	එම	එම	2 3 32
10340	ඉහලලියගාමුල්ලේදෙහිය	එම	දෙහිය	0 0 26
10342	මේනාමුල්ලේඅත්මග	කහගල	එම	3 3 0
W 542	කරිපිලවැල්සේවත්ත	සිතියම 4,104. මාපලාන	වත්ත	1 3 15
10367	මහසේන	කහගල	පරණ පැහිරි	2 2 8
10367 1/4	එම	එම	එම	1 1 24
10367 1/2	පොකුපිලගාවාඅත්මග	එම	එම	1 3 14
10367 3/4	එම	එම	එම	1 3 34
10368	කරිපිලවැල්සේන	මාපලාන	පැහිරි	0 2 18
X 542	පත්තලේපත්ත	කහගල	වත්ත	4 2 1
10369	මහසේන නොහොත් පහල පොකුපිල අත්මග	එම	සුළුබැද්ද	1 1 15
10370	මහසේන	එම	එම	0 2 37
Y 542	පත්තලවත්තේදෙහිය	එම	කුඹුර	1 0 20
10371	කොලොන්නාවත්ත	එම	පරණ පැහිරි	3 0 0
10372	මැදදෙහියේඅත්මග	මාපලාන	එම	0 1 4
10373	කොරුගහදෙහියේඅත්මග	එම	එම	1 0 28
10374	මැවදෙහියේඅත්මග	කහගල	එම	1 3 25
10375	ලියගාවාසේන	මාපලාන	එම	0 3 3
Z 542	මැදකුපිටිය	එම	එම	2 1 26
10376	ඉහලදෙහියේඅත්මග	එම	සුළුබැද්ද	1 0 31
10377	එම	එම	එම	0 3 31
10378	මහදෙහියේඅත්මග	එම	පරණ පැහිරි	2 3 4
10384	දහගලමුල්ලේමිටිට	සිතියම 4,105. කහගල	දෙහිය	0 0 15
10392	ගල්කුපිටියදෙහියේඅත්මග	එම	පළු පැහිරි	1 3 30
10394	ගල්කුපිටියදෙහිය	එම	දෙහිය	0 0 27

නො.	ඉඩමේ නම.	මම.	අන්දම.	මහත. අ. රු. ප.
		සිතියම 4,107.		
10403	තෙවන්පොකුන	බවුච්ච	දෙකිය	0 0 22
10404	ගිමබුදෙනි	එම	එම	0 1 39
		සිතියම 4,108.		
10408	නාකන්දුගොඩ	උල්ලු	පාළු පැහැරි	1 1 0
10409	එම	එම	එම	0 0 16
10415	වන්තභාවාදෙනියේ අත්මක	එම	එම	1 1 23
		සිතියම 6,342.		
16748	දෙල්ගහගේන	කිරිඳි	කෙසෙල්	0 0 6
16749	එම	එම	බහල	1 0 0
16750	එම	එම	බහල සහ කෙසෙල්	2 0 0
16751	එම	එම	පැහැරි	0 2 13

කක්සේරු මිල අක්කරයක් රුපියල් 10යේ සිට රුපියල් 100යේ දක්වා ඉඩමේ ගැවිටයි.
මෙම ඉඩම් ගැණ වැසිදුර කාරණ සර්වේයර්ස්කරුලත්තානස්සේගෙන්ද, විකිනීමේ කොන්දේසි ගැණ මෑතර උපදේශකරුලත්තානස්සේගෙන්ද දැනගත්ව පුළුවන.

ගරුකර උතුමානවතන්සේගේ ආඥාවලෙස,
එවරුර්හි ඉම් කරන්,
මහසෙනුකාරීස් මමත.

No. 1,343, S. P.

Colonial Secretary's Office,
Colombo, March 2, 1903.

ON Wednesday, April 22, 1903, at 1 o'clock P.M., the Assistant Government Agent for the Matara District will put up for sale or settlement, at his office in Kamburupitiya resthouse, the under-mentioned portions of Crown Land, on the terms authorized by Government.

One hundred and two allotments of land situated in the Gangaboda pattu division of the Matara District of the Southern Province.

Lot.	Name of Land.	Village.	Description.	Extent. A. R. P.
10432	Masmullekele	Mapalana	Citronella	0 1 8
		Preliminary plan 4,115.		
10447	Rendaralagehena	Batuwita	Abandoned citronella	0 1 35
10448	Do.	do.	do.	1 0 8
10449	Do.	do.	do.	0 2 24
10450	Do.	do.	Jungle	3 1 19
10451	Do.	do.	Abandoned citronella	1 2 12
10452	Do.	do.	do.	1 3 8
10453	Kongahadeniyehena	do.	Jungle	32 3 23
10454	Do.	do.	Abandoned citronella	1 2 21
10457	Kunumilillahena	Medawiyangoda	Chena	0 2 15
F 453	Do.	do.	do.	0 1 32
G 453	Do.	do.	Jungle	0 2 19
10461	Galagawahena	do.	do.	3 2 0
H 453	Kadurugasmullekuttiya	do.	Abandoned citronella	0 1 25
I 453	Do.	do.	Chena	0 0 35
10465	Do.	do.	Citronella	0 1 16
10466	Do.	do.	do.	0 0 32
		Preliminary plan 4,116.		
10471	Mahapotudeniya	Kirinda	Deniya	1 3 33
10472	Do.	Ullala	do.	0 0 34
		Preliminary plan 4,119.		
10484	Himbutulanda	Urapola	Old citronella	0 0 5
10485	Danowilanedeniya	do.	Deniya	0 1 0
10486	Migahahena	do.	Citronella	0 2 4
10487	Pitadeniyeatmaga	do.	do.	1 1 21
10488	Do.	Uduwa	do.	0 3 32
10489	Masmullekele	do.	do.	0 0 34
10490	Do.	do.	do.	0 1 7
10491	Do.	do.	do.	0 0 22
10492	Do.	do.	do.	0 0 25
10493	Do.	do.	do.	0 0 17
		Preliminary plan 4,120.		
V 453	Hakurukandedeniya	Uduwa	Paddy field	1 0 32
W 453	Kahagalmagadeniya	Batuwita	do.	0 3 11
		Preliminary plan 4,121.		
10502	Karranhena	Medawiyangoda	Jungle	0 1 3
		Preliminary plan 4,182.		
10857	Horaketiyahena	Witiyala	Old citronella	0 1 25
		Preliminary plan 4,564.		
12582	Yaddehiwattehena	Talahagama	Chena and jungle	46 1 38

Lot.	Name of Land.	Village.	Description.	Extent. A. R. P.
		Preliminary plan 4,621.		
D 12734	Wannigehena	Owitegamuwa	Citronella	8 0 33
490	Do.	do.	do.	0 3 23
12735	Kirimaduahena	do.	do.	3 2 29
12737	Mullebeddeatmaga	do.	do.	5 1 5
E 490	Do.	do.	Abandoned citronella	0 2 5
		Preliminary plan 4,850.		
13831	Balukawalagehena	Balukawela	Citronella	3 1 23
		Preliminary plan 4,919.		
14121	Kiralagaswilahena or Wanniya- gehena, Beddagehena, Goraka- midellehena, and Kekunehena Palatuwa		Jungle	68 3 34
14122	Kiralagaswilahena	do.	Citronella	0 2 33
14124	Gorakamidellehena	do.	do.	2 0 10
14125	Do.	do.	do.	0 2 32
14126	Do.	do.	do.	0 0 25
		Preliminary plan 5,099.		
Y 570	Wewalandehena	Kirinda	Citronella	7 0 15
Z 570	Bogahahena	do.	Sweet potatoes	2 1 26
A 571	Wewagawadeniya	do.	Deniya	0 1 31
B 571	Welipottahena	do.	Bare land	20 2 0
C 571	Mukalanehena	do.	Forest	34 2 0
D 571	Kapuhena	do.	Cleared land	6 1 19
E 571	Kekunagahahena	do.	Low jungle	5 2 1
F 571	Galpottahena	do.	do.	9 3 36
G 571	Millagahahena	do.	do.	7 1 0
		Preliminary plan 5,167.		
11036	Nakandagodakuttiya	Godawa	Jungle	13 3 14
11038	Do.	Pitakatuwana	do.	0 3 22
11039	Do.	do.	do.	7 0 16
B 575	Ambepitiyagewattta	do.	Citronella	0 1 22
C 575	Ketakalagahadiwelwatta	do.	Planted land	1 1 7
11042	Nakandagodakuttiya	do.	Citronella	0 0 39
		Preliminary plan 5,460.		
12551	Yahalamulleatmaga	Ihalawitiyala	Citronella	2 2 12
		Preliminary plan 5,472.		
12625	Pelighadeniya	Pahalawitiyala	Deniya	0 0 11
		Preliminary plan 5,520.		
13000	Kahanayatmaga	Urapola	Low jungle	0 2 9
		Preliminary plan 5,548.		
13144	Digadeniyehena	Walakanda	Cleared land	1 1 21
13145	Do.	do.	do.	1 3 34
13146	Tennehena	do.	Citronella	2 3 35
13147	Pinkumburehena	do.	Cleared land	2 2 31
		Preliminary plan 5,649.		
13524	Kadurungasmullekele	Medaulyangoda	Citronella	0 0 24
		Preliminary plan 5,658.		
13581	Julgahahena	Walakanda	Citronella	1 2 12
13588	Welipotahena	do.	do.	0 2 15
13590	Do.	do.	Low jungle	0 3 25
13592	Melepotahena	do.	Cleared land	1 3 28
13593	Polgaha-are-egodahena	do.	do.	4 0 19
13594	Do.	do.	Low jungle	2 1 28
13595	Do.	do.	Citronella	3 2 24
		Preliminary plan 5,659.		
13597	Kindaliyahena	Walakanda	Citronella	1 3 33
13598	Mahaudumullehena	do.	Citronella and jak	9 0 8
13599	Linarendumullehena	do.	Citronella	1 0 8
13600	Do.	do.	Cleared land	2 0 15
13601	Do.	do.	do.	2 2 34
13602	Kindaliyahena	do.	do.	5 0 7
13603	Do.	do.	do.	1 3 19
13604	Kindaliyahena or Ganimehena	do.	do.	0 3 10
		Preliminary plan 5,746.		
13991	Udakaraweatmaga	Welihena	Citronella	2 0 2
		Preliminary plan 5,827.		
14280	Maragastennehena	Wenagama	Fine grain	5 3 26
		Preliminary plan 5,830.		
14283	Weweatmaga or Dangaha- atmaga	Wenagama	Citronella	12 2 28
14285	Do.	Welihena	do.	1 1 15
		Preliminary plan 5,837.		
14320	Talgahawillahena	Wenagama	Citronella	2 1 22

Lot.	Name of Land.	Village,	Description,	Extent. A. R. P.
		Preliminary plan 5,873.		
14670	Panuwalagawahena	Divitura	Citronella	9 1 0
14671	Do.	do.	do.	0 1 18
14672	Neeniyandolahena	do.	Sweet potatoes and cocoanut plants	9 1 25
14673	Do.	do.	do.	0 1 22
14674	Do.	do.	Sweet potatoes	1 1 30
14675	Harliewilatennapitahena	do.	do.	3 3 10
		Preliminary plan 5,875.		
14680	Diniyamakulugodahena	Divitura	Citronella	2 0 18
14681	Gamagehena	do.	Chena	2 2 36
14682	Titwalehena	do.	do.	2 0 24
		Preliminary plan 5,941.		
14991	Battakattiyehena	Urumutta	Old citronella	9 0 12
14993	Niyakolakattiyehena	do.	Fine grain	0 3 35
14994	Do.	do.	Chena	4 1 14
14995	Do.	do.	Citronella	1 3 16
14996	Wehelapolehena	do.	Fine grain	2 0 38

NOTE.—Upset price, from Rs. 10 to Rs. 100 an acre, according to the nature of the land.

Further information respecting these lands may be obtained from the Surveyor-General, and respecting the conditions of sale from the Assistant Government Agent, Matara.

By His Excellency's command,
EVERARD IM THURN,
Colonial Secretary.

No. 1,343, s. P.

වර්ෂ 1903 ජූනි මාස 2 වෙනි දින කොළඹ
මහසෙනෙකාරිජ්ජනාන්තරයේ කන්තෝරුවේදී.

දකුණු දිසාවේ මාතර පලාතේ උපද්විකරණයකින් මිසිත් මෙහි පහත සඳහන්වෙන ආණ්ඩුව සත්කම ඉඩම් ආණ්ඩුවේ නියෝගවල ප්‍රකාරයට වර්ෂ 1903 ජූනි මාස 22 වෙනි දිනවූ බද්ද දවල් 10 කමුරුපිටි තානායමේදී වෙන්දේසිකර මිණිත්ව හෝ බේරුම්කරණට යෙදෙනවා ඇත.

දකුණු දිසාවේ මාතර පලාතේ ගඟවපත්තුව කොට්ඨාසයේ පිහිටා තිබෙන බිම්කැබලි 102.
සිතියම 4,111.

නො.	ඉඩමේ නම.	ගම.	අන්දම.	මහත. අ. ර. ප.
10432	මාස්වුල්ලේකැලේ	මාපලාන	පැයිරි	0 1 8
		සිතියම 4,115.		
10447	රේන්දරුගේසෙන	බවුම	පාළු පැයිරි	0 1 35
10448	එම	එම	එම	1 0 8
10449	එම	එම	එම	0 2 24
10450	එම	එම	බැද්ද	3 1 19
10451	එම	එම	පාළු පැයිරි	1 2 12
10452	එම	එම	එම	1 3 8
10453	කෝත්ගඟදෙහියේසෙන	එම	බැද්ද	32 3 23
10454	එම	එම	පාළු පැයිරි	1 2 21
10457	කුකුම්ලිල්ලේසෙන	මැදවිසන්තොඩ	සේන	0 2 15
F 543	එම	එම	එම	0 1 32
G 543	එම	එම	බැද්ද	0 2 19
10461	ගලතාවාසේන	එම	එම	3 2 0
H 453	කදුරුගස්වුල්ලේකුට්ටිය	එම	පාළු පැයිරි	0 1 25
I 453	එම	එම	සේන	0 0 35
10465	එම	එම	පැයිරි	0 1 16
10466	එම	එම	එම	0 0 32
		සිතියම 4,116.		
10471	මහපොකුදෙහිය	කිරිඳි	දෙහිය	1 3 33
10472	එම	උල්ල	එම	0 0 34
		සිතියම 4,119.		
10484	හිඹුටුලන්ද	උරුපල	පරන පැයිරි	0 0 5
10485	දන්මපලාතේදෙහිය	එම	දෙහිය	0 1 0
10486	මිහකසේන	එම	පැයිරි	0 2 4
10487	පිට්ටේදෙහියේඅත්මග	එම	එම	1 1 21
10488	එම	උඩුව	එම	0 3 32
10489	මාස්වුල්ලේකැලේ	එම	එම	0 0 34
10490	එම	එම	එම	0 1 7
10491	එම	එම	එම	0 0 22
10492	එම	එම	එම	0 0 25
10493	එම	එම	එම	0 0 17
		සිතියම 4,120.		
V 453	ගකුරුගස්දේදෙහිය	උඩුව	කුඹුර	1 0 32
W 453	කහගල්ලිගාදෙහිය	බවුම	එම	0 3 11

නො.	ඉඩමේ නම.	මම.	අන්දම.	මකක. අ. රු. ප.
10502	කරත්තේන	සිතියම 4,121. මැදලක්කොඩ	බැඳි	0 1 3
10857	තොරකැවියාතේන	සිතියම 4,182. මිමියල	පරන පැහිරි	0 1 25
12582	යද්දෙතිවත්තේතේන	සිතියම 4,564. තලකහම	තේන සහ බැඳි	46 1 38
12734	වත්තියේතේන	සිතියම 4,621. බිමිවිතමුව	පැහිරි	8 0 33
D 490	එම	එම	එම	0 3 23
12735	කිරිමඩුවාතේන	එම	එම	3 2 29
12737	මුල්ලේබැඳිදේඅත්මග	එම	එම	5 1 5
E 490	එම	එම	පාළුපැහිරි	0 2 5
13831	බවකාවලතේතේන	සිතියම 4,850. බවකාවල	පැහිරි	3 1 23
14121	කිරිලක්ෂ්මිලතේන නොහොත් වත්තියාතේතේන, බැඳිදේ තේතේන, තොරකමිදෙල්ලේ ලේතේන සහ කැකුතේ තේන	සිතියම 4,919. පාලමුව		
14122	කිරිලක්ෂ්මිලතේන	එම	බැඳි	68 3 34
14124	තොරකමිදෙල්ලේතේන	එම	පැහිරි	0 2 33
14125	එම	එම	එම	2 0 10
14126	එම	එම	එම	0 2 32
		සිතියම 5,099.		
Y 570	වැවේලක්දේතේන	කිරික්ද	පැහිරි	7 0 15
Z 570	බෝගහතේන	එම	බකල	2 1 26
A 571	වැව්තාවාදෙතිය	එම	දෙතිය	0 1 31
B 571	වැලිපොත්තේතේන	එම	මුඩුකිම	20 2 0
C 571	මුකලාතේතේන	එම	කැලේ	34 2 0
D 571	කපුතේන	එම	එලිකරපු ඉඩම	6 1 19
E 571	කැකුතහතේතේන	එම	බැඳි	5 2 1
F 571	ගල්පොත්තේතේන	එම	එම	9 3 36
G 571	මිල්ලකහතේන	එම	එම	7 1 0
		සිතියම 5,167.		
11036	තාකන්දගොඩකුමිමිය	තෝදුව	එම	13 3 14
11038	එම	පිටකමුවක	එම	0 3 2
11039	එම	එම	එම	7 0 16
B 575	අඹෙපිටතතේතේන	එම	පැහිරි	0 1 22
C 575	කැවකාලගහදිවෙල්ලත්ත	එම	වැවිලිකරපු ඉඩම	1 1 7
11042	තාකන්දගොඩකුමිමිය	එම	පැහිරි	0 0 39
		සිතියම 5,460.		
12551	යහලමුල්ලේඅත්මග	ඉහලමිමියල	එම	2 2 12
		සිතියම 5,472.		
12625	පැලිගහදෙතිය	පහලමිමියල	දෙතිය	0 0 11
		සිතියම 5,520.		
13000	කහතේඅත්මග	ලාඤාපල	සුළුබැඳි	0 2 9
		සිතියම 5,548.		
13144	දිගදෙතියේතේන	වලකන්ද	එලිකරපු ඉඩම	1 1 21
13145	එම	එම	එම	1 3 34
13146	තැත්තේතේන	එම	පැහිරි	2 3 35
13147	පිත්තමුරේතේන	එම	එලිකරපු ඉඩම	2 2 31
		සිතියම 5,649.		
13524	කපුරුගස්මුල්ලේකැලේ	මැදලක්කොඩ	පැහිරි	0 0 24
		සිතියම 5,658.		
13581	ජුල්ගහතේන	වලකන්ද	පැහිරි	1 2 12
13588	වැලිපොතතේන	එම	එම	0 2 15
13590	එම	එම	සුළු බැඳි	0 3 25
13592	මැලපොතතේන	එම	එලිකරපු ඉඩම	1 3 28
13593	පොල්ගහතෝරේ එතොඩතේන	එම	එම	4 0 10
13594	එම	එම	සුළු බැඳි	2 1 28
13595	එම	එම	පැහිරි	3 2 24

නො.	ඉඩමේ නම.	ගම.	අක්ෂර.	මහත. අ. රු. ප.
		සිතියම 5,659.		
13597	කිදලියාගේන	වලකන්ද	පැහිරි	1 3 33
13598	මහරුවුල්ලේගේන	එම	පැහිරි සහ කොස්	9 0 8
13599	ලීන්තරේලුවුල්ලේගේන	එම	පැහිරි	1 0 8
13600	එම	එම	එලිකරපු ඉඩම	2 0 15
13601	එම	එම	එම	2 2 34
13602	කිදලියාගේන	එම	එම	5 0 7
13603	එම	එම	එම	1 3 19
13604	එම නොහොත් ගන්දමේ ගේන	එම	එම	0 3 10
		සිතියම 5,746.		
13991	ලබකරුවෙහිගම	වැලිගේන	පැහිරි	2 0 2
		සිතියම 5,827.		
14280	මාරගස්තැන්නේගේන	වේනාගම	සිතිය බෝග	5 3 26
		සිතියම 5,830.		
14283	වැවේඅත්වග නොහොත් දත් ගහඅත්වග	වේනාගම	පැහිරි	12 2 28
14285	එම	වැලිගේන	එම	1 1 15
		සිතියම 5,837.		
14320	හලකවලගේන	වේනාගම	එම	2 1 22
		සිතියම 5,873.		
14670	පනුවලභාවාගේන	දිවුතුරේ	එම	9 1 0
14671	එම	එම	එම	0 1 18
14672	නීතිසන්දෙලගේන	එම	බහල සහ පොල්	
			පැල	9 1 25
14673	එම	එම	එම	0 1 22
14674	එම	එම	බහල	1 1 30
14675	හලියේවලකැන්නපිටිගේන	එම	එම	3 3 10
		සිතියම 5,875.		
14680	දිනියාමකුළුගොඩගේන	දිවුතුරේ	පැහිරි	2 0 18
14681	ගමගේගේන	එම	ගේන	2 2 36
14682	තින්වලේගේන	එම	එම	2 0 24
		සිතියම 5,941.		
14991	බටකවිලියේගේන	ලෞරුවුන්න	පරණ පැහිරි	9 0 12
14993	නියාකොලකවිලියේගේන	එම	සිතිය බෝග	0 3 35
14994	එම	එම	ගේන	4 1 14
14995	එම	එම	පැහිරි	1 3 16
14996	වෙහෙල්පොලේගේන	එම	සිතිය බෝග	2 0 38

කක්සේරු මිල අක්කරකක් රූපියල් 10 සිට රූපියල් 100 දක්වා ඉඩමේ ඇවිලවිය.

මෙම ඉඩම ගැණ වැඩිදුර කාරණා සර්වේශර්පනරුල්ල නිකායේගෙයේද, කොන්දේසි ගැණ මාතර ලප එස්කලුනිකා නේගෙයේද දැනගත්ව පුළුවන.

ගරුකර ලකුමානත්වකන්සේගේ ආඥාවලෙස,

එවරුහි ඉමි කරන්,
මහසඤ්ඤාතිස් මමන.

No. 1,344, s. p.

Colonial Secretary's Office,
Colombo, March 2, 1903.

ON Thursday, April 23, 1903, at 1 o'clock P.M., the Assistant Government Agent for the Matara District will put up for sale or settlement, at his office in Kamburupitiya resthouse, the under-mentioned portions of Crown Land, on the terms authorized by Government.

One hundred and one allotments of land situated in the Gangaboda pattu division of the Matara District of the Southern Province.

Preliminary plan 6,010.

Lot.	Name of Land.	Village.	Description:	Extent.
				A. R. P.
15254	Puhulgatarehena	Walakanda	Citronella	0 2 8
15255	Do.	do.	do.	2 0 30
15256	Do.	do.	do.	3 0 6
15257	Do.	do.	Mango and kadju	0 1 18
15258	Do.	do.	Citronella	3 3 2
15260	Lolugahahena	do.	do.	2 2 5
15261	Do.	do.	do.	2 0 0
15265	Do.	do.	do.	4 0 15
15266	Do.	do.	do.	4 0 25

Lot.	Name of Land.	Village.	Description.	Extent.	
				A.	R. P.
Preliminary plan 6,011.					
15267	Horigalgodellehena	Walakanda	Citronella	1	2 20
15268	Do.	do.	do.	0	3 7
15269	Do.	do.	Citronella, cocoanut, and jak	5	3 0
15270	Do.	do.	Citronella	2	0 7
15272	Kahatagahahena	do.	Citronella and kadju	3	0 25
15273	Do.	do.	do.	1	1 0
15275	Godellehena	do.	Abandoned citronella	5	0 0
15276	Do.	do.	do.	4	3 26
15277	Arehena	do.	Low jungle	3	1 30
15278	Do.	do.	Citronella	2	3 15
15279	Do.	do.	do.	2	2 23
15280	Kindaliyahena	do.	Low jungle	4	0 26
15281	Do.	do.	Citronella	0	3 1
15282	Attikkagahahena	do.	do.	2	2 38
Preliminary plan 6,012.					
15283	Unapandurehena	Walakanda	Citronella	2	1 34
15287	Gahalakolamadittehena	do.	Jungle	34	2 0
15288	Do.	do.	Citronella	2	0 0
15289	Galarehena	do.	do.	1	1 10
15290	Do.	do.	do.	0	3 28
15291	Do.	do.	Chena	3	1 6
15292	Do.	do.	Citronella	3	0 28
15293	Do.	do.	do.	0	1 7
15294	Galarehena or Ilukhena	do.	do.	2	2 7
15295	Galarehena	do.	Chena	3	3 7
15296	Do.	do.	Jungle	1	0 19
15297	Do.	do.	Citronella	1	0 30
15298	Do.	do.	do.	0	2 30
L 541	Lindagawakumbura	do.	Paddy field	0	1 15
15299	Magadeniyehala-atmaga	do.	Citronella	2	1 3
Preliminary plan 6,023.					
15382	Pinkumbura Egodahena or Doladeniyehena	Walakanda	Cleared land	3	0 9
15383	Do.	do.	Old citronella	1	3 0
15384	Do.	do.	do.	2	0 0
Preliminary plan 6,035.					
15471	Liyanaralegehena or Urullundahena	Kirinda	Yams, sweet potatoes, and fine grain	3	2 11
15472	Do.	do.	Newly planted	1	0 6
15473	Do.	do.	Planted land	0	1 17
15475	Borellehena or Dunumadalagahahena or Urukundahena	do.	do.	3	2 13
15476	Urukundahena	do.	do.	1	0 3
15477	Urukundadeniya	do.	Deniya	0	0 9
15478	Urukundahena	do.	Planted land	2	0 13
15479	Do.	do.	do.	3	2 27
15480	Kongahahena or Galendehena	do.	do.	4	2 11
15484	Delgahahena	do.	Citronella	0	3 25
15488	Boraluketiya	do.	do.	0	0 30
Preliminary plan 6,075.					
15623	Aspokunehena	Pahalawitiyala	Jungle	34	0 0
15624	Do.	do.	Citronella	0	3 37
15625	Do.	do.	do.	0	3 11
Preliminary plan 6,090.					
L 542	Beddegederahena	Kamburupitiya	Cleared land	8	1 28
Preliminary plan 6,104.					
15714	Dampitiyeatmaga	Kahagala	Citronella	1	0 31
15715	Do.	do.	Chena	1	1 1
15716	Do.	do.	Citronella	0	2 12
15718	Do.	do.	do.	2	2 24
15720	Heenamulleatmaga	do.	do.	3	0 4
15721	Do.	do.	Chena	1	1 8
15722	Do.	do.	Citronella	3	0 14
15723	Pallatunpeleatmaga	do.	do.	1	3 2
Preliminary plan 6,107.					
15736	Ranchideniyehena	Walakanda	Citronella	1	3 30
15737	Do.	do.	Jungle	17	0 25
15739	Dolehena	do.	Citronella	1	2 6
15742	Dolehena or Hanassakanattehena	do.	do.	1	1 36
15744	Badalwanassadeniyemegodahena	do.	do.	0	2 0
15745	Badalwanassadeniya	do.	Deniya	0	0 10
15746	Mahakanattehena	do.	Cleared land	7	2 32
Preliminary plan 6,108.					
T 542	Migahalandedeniya	Mapalana	Deniya	0	0 24

Lot.	Name of Land.	Village.	Description.	Extent. A. R. P.
		Preliminary plan 6,112.		
15759	Hewanaremegodahena	Walakanda	Low jungle	10 0 34
15760	Do.	do.	Citronella	1 2 25
X 542	Hindeniya	do.	Deniya	0 1 7
15761	Ginikanattehena	do.	Low jungle	7 2 15
15763	Do.	do.	Citronella	4 0 26
15765	Do.	do.	do.	5 1 7
		Preliminary plan 6,135.		
15852	Pussehena	Urumutta	Chena	2 1 18
		Preliminary plan 6,189.		
16082	Galgodawatta	Aturaliya	Citronella	7 1 7
		Preliminary plan 6,225.		
16370	Patanayakagehena	Kirinda	Planted land	3 0 15
16372	Do.	do.	Cleared land	0 0 27
16377	Do.	do.	Citronella	0 2 22
16378	Do.	do.	do.	0 2 25
		Preliminary plan 6,278.		
16523	Midigahagoda-atmaga	Karagoda Uyangoda	Citronella	1 2 22
		Preliminary plan 6,330.		
16690	Keddemullekele	Ihalawitiyala	Chena	1 3 23
E 551	Dangahapittaniwatta	do.	New garden	0 1 37
F 551	Paluwatta	do.	Garden	0 3 5
H 551	Ihaladeniyawatta	do.	Citronella	1 0 7
I 551	Julgahedola-atmaga	do.	Chena	0 1 21
J 551	Do.	do.	do.	3 2 14
K 551	Ketakalagahawatta	do.	Garden	0 1 38
L 551	Magahena	do.	Citronella	1 2 6
M 551	Do.	do.	do.	0 1 22
P 551	Kottagewatta	do.	Garden	0 3 37
16692	Kaddemullakele or Hindakaraldeniye-atmaga	do.	Chena	10 1 20
Q 551	Kaddemulla	do.	Citronella	0 1 18
		Preliminary plan 6,005.		
15233	Mederihena	Kirinda	Citronella	2 0 6
15234	Do.	do.	do.	0 2 18
15235	Do.	do.	do.	2 3 19
		Preliminary plan 6,009.		
15248	Godellehena	Walakanda	Citronella	1 2 10

NOTE.—Upset price, from Rs. 10 to Rs. 100 an acre, according to the nature of the land.

Further information respecting these lands may be obtained from the Surveyor-General, and respecting the conditions of sale from the Assistant Government Agent, Matara.

By His Excellency's command,
EVERARD IM THURN,
Colonial Secretary.

No. 1,344, S. P.

වර්ෂ 1903 නවුම් මාර්තු මස 2 වෙනි දින කොළඹ
විකුණුකාරීන්ගේ කටයුතු සඳහා

දකුණු දිසාවේ මාතර පලාතේ උපවිකුණුකාරීන්ගේ මිසිස් මෙහි පහත සඳහන් වූ ආණ්ඩුව සහිත
ඉඩම් ආණ්ඩුවේ නියෝගවල ප්‍රකාරයට වර්ෂ 1903 නවුම් අප්‍රේල් මස 23 වෙනි දින වූ විකුණුකාරීන්ගේ දවල් 15
සමුදාපිටියේ කාකාමෙහි වෙස්දේසිකර මතුපිටියට ගොවිතැනකරයට යෙදෙනවා ඇත.

දකුණු දිසාවේ මාතර පලාතේ ගඟවට්ටියේ කොට්ඨාසයේ පිහිටා තිබෙන විවිධ කොට්ඨාස 101ක්.
සිතියම 6,010.

කො.	ඉඩමේ නම.	ගම.	අන්දම.	මහත. අ. ර. ප.
15254	පුහුල්ගස්ආර්ථේන	වලකන්ද	පැහැරි	0 2 8
15255	එම	එම	එම	2 0 30
15256	එම	එම	එම	3 0 6
15257	එම	එම	අඹ සහ කපුල්	0 1 18
15258	එම	එම	පැහැරි	3 3 2
15260	ලෝචකහේන	එම	එම	2 2 5
15261	එම	එම	එම	2 0 0
15265	එම	එම	එම	4 0 15
15266	එම	එම	එම	4 0 25
		සිතියම 6,011.		
15267	කොට්ඨාසයේ.ඩැල්ලේහේන	වලකන්ද	පැහැරි	1 2 20
15268	එම	එම	එම	0 3 7
15269	එම	එම	පැහැරි, පොල් සහ මකාස්	5 3 0
15270	එම	එම	පැහැරි	2 0 7
15272	කඟවට්ටියේන	එම	පැහැරි සහ කපුල්	3 0 25
15273	එම	එම	එම	1 1 0
15275	කොට්ඨාසයේ.ඩැල්ලේහේන	එම	පාළු පැහැරි	5 0 0
15276	එම	එම	එම	4 3 26

නො.	ඉඩමේ නම.	කම.	අත්දම.	මතක. අ. රු. ප.
15277	ආර්ථික	වලකන්ද	සුළු බැඳි	3 1 30
15278	එම	එම	පැහිරි	2 3 15
15279	එම	එම	එම	2 2 23
15280	කිඳුලියානේන	එම	සුළු බැඳි	4 0 26
15281	එම	එම	පැහිරි	0 3 1
15282	අත්තික්කාගහනේන	එම	එම	2 2 38
සිතියම 6,012.				
15283	උනපදුරේන	වලකන්ද	පැහිරි	2 1 34
15287	ගහලකොලමඩිත්තේනේන	එම	බැඳි	34 2 0
15288	එම	එම	පැහිරි	2 0 0
15289	ගල්ආරේන	එම	එම	1 1 10
15290	එම	එම	එම	0 3 28
15291	එම	එම	සේන	3 1 6
15292	එම	එම	පැහිරි	3 0 28
15293	එම	එම	එම	0 1 7
15294	එම නොහොත් ඉළක්කේන	එම	එම	2 2 7
15295	ගල්ආරේන	එම	සේන	3 3 7
15296	එම	එම	බැඳි	1 0 19
15297	එම	එම	පැහිරි	1 0 30
15298	ගල්ආරේන	එම	එම	0 2 30
L 541	ලියොවාකුඹුර	එම	කුඹුර	0 1 15
15299	මහදෙනියේඉහලඅත්මග	එම	පැහිරි	2 1 3
සිතියම 6,023.				
15382	පිංකුඹුරේඑතොඩානේන නොහොත් දොලොදෙනියේනේන	වලකන්ද	එලිකරපු ඉඩම	3 0 9
15383	එම	එම	පරණ පැහිරි	1 3 0
15384	එම	එම	එම	2 0 0
සිතියම 6,035.				
15471	ලියනරුගේනේන නොහොත් උරුකන්ඩානේන	කිරික්ද	අල බහල සහ සිහින් බෝග	3 2 11
15472	එම	එම	අළුත වැවිලිකරපු ඉඩම	1 0 6
15473	එම	එම	වැවිලිකරපු ඉඩම	0 1 17
15475	බොරල්ලේනේන නොහොත් දුනුමඩලගහනේන නොහොත් උරුකන්ඩානේන	එම	එම	3 2 13
15476	උඩකුන්ඩානේන	එම	එම	1 0 3
15477	එම දෙනිය	එම	දෙනිය	0 0 9
15478	උරුකන්ඩානේන	එම	වැවිලිකරපු ඉඩම	2 0 13
15479	එම	එම	එම	3 2 27
15480	කෝත්තගහනේන නොහොත් ගල්ඇත්දේනේන	එම	එම	4 2 11
15484	දෙල්ගහනේන	එම	පැහිරි	0 3 25
15488	බොරඑකැටිය	එම	එම	0 0
සිතියම 6,075.				
15623	අස්පොකුනේනේන	පහලවිටියල	බැඳි	34 0 0
15624	එම	එම	පැහිරි	0 3 37
15625	එම	එම	එම	0 3 11
සිතියම 6,090.				
L 542	බැඳිදේගෙදරනේන	කඹුරුපිටිය	එලිකරපු ඉඩම	8 1 28
සිතියම 6,104.				
15714	දම්පිටියේඅත්මග	සහගල	පැහිරි	1 0 31
15715	එම	එම	සේන	1 1 1
15716	එම	එම	පැහිරි	0 2 12
15718	එම	එම	එම	2 2 24
15720	සීත. මුල්ලේඅත්මග	එම	එම	3 0 4
15721	එම	එම	සේන	1 1 8
15722	එම	එම	පැහිරි	3 0 14
15723	පල්ලේකුන්පැල්ලේඅත්මග	එම	එම	1 3 2
සිතියම 6,107.				
15736	රවිදෙනියේනේන	වලකන්ද	පැහිරි	1 3 30
15737	එම	එම	බැඳි	17 0 25
15739	දොල්ලේනේන	එම	පැහිරි	1 2 6

නො.	ඉඩම් නම.	ගම.	අත්දැම.	මහක. අ. රු. ප.
15742	එම නොහොත් ගහස්සා කන ත්තේතේන	වලකන්ද	පැහිරි	1 1 36
15744	බඩල්වකස්සාදෙනියේ මෙ ගොඩතේන	එම	එම	0 2 0
15745	බඩල්වකස්සාදෙනිය	එම	දෙනිය	0 0 10
15746	මහකනත්තේතේන	එම	එලිකරපු ඉඩම	7 2 32
සිතියම 6,108.				
T 542	මිනහලන්දේදෙනිය	පොලොන	දෙනිය	0 0 24
සිතියම 6,112.				
15759	හෙවත්තරේමෙගොඩතේන	වලකන්ද	සුළු බැඳ්ද	10 0 34
15760	එම	එම	පැහිරි	1 2 25
X 542	භීන්දෙනිය	එම	දෙනිය	0 1 7
15761	භීතිකනත්තේතේන	එම	සුළු බැඳ්ද	7 2 15
15763	එම	එම	පැහිරි	4 0 26
15765	එම	එම	එම	5 1 7
සිතියම 6,135.				
15852	පුස්සේතේන	උතුරුමුක්ක	සේන	2 1 18
සිතියම 6,189.				
16082	ගල්ගොඩවත්ත	අතුරුලිය	පැහිරි	7 1 7
සිතියම 6,225.				
16370	පතනායකතේතේන	කිරිඳි	වැළුම්කරපු ඉඩම	3 0 15
16372	එම	එම	එලිකරපු ඉඩම	0 0 27
16377	එම	එම	පැහිරි	0 2 22
16378	එම	එම	එම	0 2 25
සිතියම 6,278.				
16523	මිදිකහගොඩඅත්ත	කරගොඩ උතත්තෙ ම	එම	1 2 22
සිතියම 6,330.				
16690	කැඳ්දුමුල්ලේකැලේ	ඉහලමිනල	සේන	1 3 23
E 551	දත්තපිට්ටිවත්ත	එම	අළුත්වත්ත	0 1 37
F 551	පාළුමත්ත	එම	වත්ත	0 3 5
H 551	ඉහලදෙනියවත්ත	එම	පැහිරි	1 0 7
I 551	පුල්ගහදොලේඅත්මක	එම	එම	0 1 21
J 551	එම	එම	එම	3 2 14
K 551	කැවිකාලගහවත්ත	එම	වත්ත	0 1 38
L 551	මහසේන	එම	පැහිරි	1 2 6
M 551	එම	එම	එම	0 1 22
P 551	කෝට්ටිසේවත්ත	එම	වත්ත	0 3 37
16692	කැඳ්දුමුල්ලේකැලේ නොහො ත් කිඳිකරල්දෙනියේ අත් මක	එම	සේන	10 1 20
Q 551	කැඳ්දුමුල්ල	එම	පැහිරි	0 1 18
සිතියම 6,005.				
15233	මෙදේරිසේන	කිරිඳි	එම	2 0 6
15234	එම	එම	එම	0 2 18
15235	එම	එම	එම	2 3 19
සිතියම 6,009.				
15248	ගොඩැල්ලේසේන	වලකන්ද	එම	1 2 10

කක්සේරු මල අක්කරයක් රුපියල් 10යේ සිට රුපියල් 100ක් දක්වා ඉඩමේ ගැටියවත.

මෙම ඉඩම් ගැණ වැඩිදුර කාරණා සර්වමසර්ජනරුල්ලන්තාත්සේගෙන්ද, කොන්දේසි ගැණ මාතර උපළුත්තලන්තාත්සේගෙන්ද දැනගත්ව පුළුවන.

ගරුකර උතුරුමහත්මකත්සේගේ අඤ්චලය,

එමරුති ඉම් පර්ස්,
මහසෙනුකාරිස් මමිස.

LAND SALES IN THE EASTERN PROVINCE.

No. 917, E. P.

Colonial Secretary's Office,
Colombo, February 22, 1903.

ON Tuesday, April 7, 1903, and following days, at noon, the Government Agent for the Eastern Province will put up to auction, at his office in Batticaloa, the under-mentioned portions of Crown Land, on the terms authorized by Government.

Preliminary plan 275.—Eraur pattu.
Village—Eraur.

Applicant—A. Utumalevvai.
Claimant—Crown.

Lot.	Description	Extent A. R. P.	Upset Price per Acre. Rs.
1644	Cocoanut garden	1 0 6	10
Preliminary plan 2,163. Village—Virakkaddaru. Applicant—General sale. Claimant—Crown.			
7174	Virakkaddaru Ilukkukadu. (Suitable for paddy)	17 3 10	25
7175	Do.	7 2 22	25
7176	Do.	13 1 18	25
7178	Do.	23 1 25	25
7179	Do.	3 0 0	25
7180	Do.	14 0 33	25
7181	Attavalaikkadu. (Suitable for paddy)	16 3 4	25
7183	Do.	5 3 8	25
7184	Do.	18 0 35	25
7194	Do.	1 2 29	25
7195	Do.	3 1 2	25
7196	Pulukkaddittakadu. (Fit for tobacco cultivation)	2 1 23	25
7202	Do.	2 1 14	25
7203	Do.	1 3 30	25
7204	Do.	1 2 3	25
7205	Do.	1 1 2	25
7206	Do.	1 0 39	25

Preliminary plan 3,039. Village—Chittandikudi.
Applicant—General sale.
Claimant—Crown.

87995	Jungle fit for paddy	5 0 28	25
87996	Paddy land	2 1 10	25
87998	Jungle fit for paddy	17 2 36	25
87999	Do.	5 2 20	25
88000	Do.	3 3 26	25
88001	Do.	4 2 36	25
88002	Paddy field	1 0 25	25
88003	Jungle fit for paddy	10 1 6	25
88004	Encroachment	2 3 20	25
88005	Jungle fit for paddy	21 1 14	25
88006	Do.	6 3 20	25
88007	Do.	7 2 0	25
88008	Do.	10 1 24	25
88009	Do.	22 0 16	25
88010	Do.	3 0 10	25
88011	Do.	2 2 32	25
88012	Do.	8 1 10	25
88014	Do.	6 1 0	25
88015	Do.	5 3 10	25
88016	Encroachment	1 2 20	25
88017	Jungle fit for paddy	0 3 0	25
88018	Do.	1 1 0	25
88019	Do.	7 0 0	25
88020	Do.	13 3 16	25
88021	Do.	2 0 20	25
88022	Do.	4 1 31	25
88023	Do.	8 0 16	25
88024	Do.	8 2 13	25
88025	Do.	12 1 13	25
88026	Do.	19 2 0	25
88027	Do.	18 2 0	25

Lot.	Description.	Extent. A. R. P.	Upset Price per Acre. Rs.
88028	Jungle fit for paddy	23 3 9	25
88029	Do.	9 2 10	25
88030	Do.	4 1 0	25
88031	Do.	6 0 35	25
88032	Cleared land. (Encroachment)	13 3 24	25
88034	Encroachment	0 1 23	25
Preliminary plan 3,059.—Nadukadu. Village—Mallikaittivu. Applicant—M. V. Sintatturai Vaninya. Claimant—Crown.			
88104	Jungle fit for paddy	105 3 20	12
Preliminary plan 1,008. Village—Mallikaittivu. Applicant—T. Akamatulevvai (defaulter). Claimant—Crown.			
331	Paddy land	23 0 0	10
Preliminary plan 371. Village—Varippattanchenai. Applicant—M. Atamvavappodi, &c. (defaulters). Claimant—Crown.			
3048	Paddy land	26 1 7	10

Further information regarding these lands and conditions of sale may be obtained from the Government Agent, Eastern Province, Batticaloa.

By His Excellency's command,

EVERARD IM THURN,
Colonial Secretary.

No. 917, E. P. கொ. சககிறத்தார ஆபீசல்,
கொழும்பு, 1903 ம் ஆண்டு மார்ச் 22 உ.

1903 ம் ஆண்டு சித்திரைமாதம் 7 ந் தேதியாகிய செவ்வாய்க்கிழமையிலு மத்தியநித்த நாட்களிலும் நுற்பகல கிழககு மாகாணத்து கவர்ணமேந்து ஓசண் டர்கள் சனது ஆபீசில் இதனடியிற் சொல்லப்படடிநு க்கிற முடிசு ரிய காணினதுணடுகளை, அரசாட்சியாரா ல உத்தரவுபண்ணப்படடிநுகும பொருத்தப்பீரகாரம் ஏவத்திற்குறி கிறபார.

காணினதுணடுகள், கிழககு மாகாணத்து மட்டக்களப்பு டிஸ்திரிக்டிலிருக்கின்றன.

பிளான இலக்கம் 275. ஏறாவுபற்று.

குறிச்சி—ஏறாவு.

கேள்வக்காரன்—ஆ. உதுமாலெவ்வை.

உரித்தாளி—முடி.

ஏக்கரொன்று

கஞ்சப்பு

வீசாலம். வீசை.

இல. வீசரம். வீ. நா. ப. ரு.

1644 தென்னந்தோட்டம் 1 0 6 10

படம் 2,163.

குறிச்சி—வீரைக்கட்டாறு.

கேள்வக்காரன்—பொதுவிற்பனவு.

7174 வீரைக்கட்டாறு இலுசு

குசுகாடு வேளாண்

மைக்கேற்ற பூமி 17 3 10 25

7175 டி.உ 7 2 22 25

7176 டி.டி 13 1 18 25

7178 டி.உ 23 1 25 25

7179 வீரைக்கட்டாறு இலுசு

குசுகாடு வேளாண்

மைக்கேற்ற பூமி 3 0 0 25

7180 டி.டி 14 0 33 25

இல.	விபரம்.	ஏக்கரொன்றுக்கு தரிப்பு		இல.	விபரம்.	ஏக்கரொன்றுக்கு தரிப்பு	
		விசாலம்.	விலை.			விசாலம்.	விலை.
		அ. ரூ. ப.	ரூ.			அ. ரூ. ப.	ரூ.
7181	அத்தவளைக்காடு வேளாண்மைக்கேற்ற பூமி	16 3 4	25	88017	காடு வேளாண்மைக்கேற்றது	0 3 0	25
7183	ஓடி	5 3 8	25	88018	ஓடி	1 1 0	25
7184	ஓடி	18 0 35	25	88019	ஓடி	7 0 0	25
7194	ஓடி	1 2 29	25	88020	ஓடி	13 3 16	25
7195	ஓடி	3 1 2	25	88021	ஓடி	2 0 20	25
7196	புளுக்கடித்த காடு புகையிலைச்செய்கைக்கேற்றது	2 1 23	25	88022	ஓடி	4 1 31	25
7202	ஓடி	2 1 14	25	88023	ஓடி	8 0 16	25
7203	ஓடி	1 3 30	25	88024	ஓடி	8 2 13	25
7204	ஓடி	1 2 3	25	88025	ஓடி	12 1 13	25
7205	ஓடி	1 1 2	25	88026	ஓடி	19 2 0	25
7206	ஓடி	1 0 39	25	88027	ஓடி	18 2 0	25
	படம் 3,039.			88028	ஓடி	23 3 9	25
	குறிச்சி—சிற்றூண்டிசூடி.			88029	ஓடி	9 2 10	25
	கேள்விகாரன்—பொந்து விற்பனை.			88030	ஓடி	4 1 0	25
	உரித்தாளி—முடி.			88031	ஓடி	6 0 35	25
87995	காடு வேளாண்மைக்கேற்றது	5 0 28	25	88032	துப்பரவுபண்ணிய பூமி	13 3 24	25
87996	வேளாண்மைப்பூமி	2 1 10	25	88034	கூட்டிப்பிடித்த பூமி	0 1 23	25
87998	காடு வேளாண்மைக்கேற்றது	17 2 36	25		படம் 3,059. நாடுகாடுப்பற்று.		
87999	ஓடி	5 2 20	25		குறிச்சி—மலவிகைத்தீவு.		
88000	ஓடி	3 3 26	25		கேள்விகாரன்—மா. வ. சிந்தாதிரை வள்ளிமை.		
88001	ஓடி	4 2 36	25		உரித்தாளி—முடிக்கூரிய.		
88002	வயல்	1 0 25	25	88104	வேளாண்மைக்காடு	105 3 20	12
88003	காடு வேளாண்மைக்கேற்றது	10 1 6	25		படம் 1,008.		
88004	கூட்டிப்பிடித்த பூமி	2 3 20	25		குறிச்சி—மலவிகைத்தீவு.		
88005	காடு வேளாண்மைக்கேற்றது	21 1 14	25		கேள்விகாரன்—ஜி. அகமதுலெல்லை (வாயிதா கட்டாதவன்).		
88006	ஓடி	6 3 20	25		உரித்தாளி—முடிக்கூரிய.		
88007	ஓடி	7 2 0	25	331	வேளாண்மைப்பூமி	23 0 0	10
88008	ஓடி	10 1 24	25		படம் 371.		
88009	ஓடி	22 0 16	25		குறிச்சி—வரிப்பத்தனசேனை.		
88010	ஓடி	3 0 10	25		சேள்விகாரன்—மு. ஆதமவாவாப்போடியும் மறுபேரும் (வாயிதாகட்டாதவர்கள்.)		
88011	ஓடி	2 2 32	25	3048	வேளாண்மைப்பூமி	26 1 7	10
88012	ஓடி	8 1 10	25		இக்காணிகளைப்பற்றிய மேலதிகமான விளம்பரங்களையம் விற்பனைக்கொத்திசூகரிப்பற்றியும் மட்டக்களப்பு அரசாட்சி ஏசுநூறுததுரையவர்களிடம் வினாவ அறிந்துகொள்ளலாம்.		
88014	ஓடி	6 1 0	25		மேகரத்தமா அவர்களினது கட்டளையின்படி,		
88015	ஓடி	5 3 10	25		எவெறட்டி மூலூர்ண,		
88016	கூட்டிப்பிடித்த பூமி	1 2 20	25		இராசாங்க விசிதர்.		

No. 918, E. P.

Colonial Secretary's Office,
Colombo, March 4, 1903.

ON Tuesday, April 28, 1903, at 1 o'clock P.M., the Assistant Government Agent for the Trincomalee District will put up for sale or settlement, at his office in Trincomalee, the under-mentioned portions of Crown Land, on the terms authorized by Government.

Ninety-one allotments of land situated in the Kodyyar, Tamblegam, Kaddukulam, and Trincomalee town divisions of the Trincomalee District of the Eastern Province.

Lot.	Village.	Name of Applicant.	Description.	Extent.	Upset price per Acre.
J 48	Trincomalee town	—	—	27 0 10	10 0
		Preliminary plan 981. Claimant—Nil.			
10	Champur	P. H. Kalimuttu and K. Konamalai	—	20 2 33	15 0
11	Do.	P. H. Kalimuttu	—	23 2 0	15 0
12	Do.	W. Murugesan	—	55 2 38	15 0
13	Do.	K. N. Mudaliyar Appachchippillai	—	49 3 0	15 0
14	Do.	do.	—	22 0 10	15 0
15	Do.	Kandar Kurunather	—	6 3 30	15 0
16	Do.	W. Mathan Basakkar	—	17 3 35	15 0
17	Do.	Ahammadu Assenalevvai	—	19 2 18	15 0
18	Do.	do.	—	1 0 0	15 0

Lot.	Village.	Name of Applicant.	Description.	Extent.		Upset Price per Acre. Rs. c.
				A.	R. P.	
<i>Default Lands.</i>						
75728 } 75732 }	Kiniyay	Preliminary plan 2,290. Claimant—S. S. M. Muhiyadin.	Paddy land	17	1 2	10 0
75720		Kiniyay	Claimant—Kassim Nuhu.	Paddy land	6	3 7
4831	Tampalakam	Preliminary plan 1,659. Claimant—S. S. K. Mastan.	Paddy land	22	0 11	10 0
6910 } 6911 }	Muttur	Preliminary plan 2,090. Claimant—Nil.	Paddy land	1	2 18	15 0
E 42		Muttur	Antoni Sevani	Paddy land	1	2 12
77072 } 77073 }	Do.	Preliminary plan 1,633. Claimant—Nil.	Paddy land	0	3 17	10 0
77083 } 77084 }		Do.	V. Antoni	do.	2	0 18
77091 } 77092 }	Do.	Preliminary plan 2,620. Claimant—Nil.	do.	1	0 8	12 50
75979		Champur	K. Meera Saibu	do.	6	0 4
77133	Toppur	Preliminary plan 2,335. Claimant—Nil.	Paddy land	1	2 18	15 0
5731	Muttur	P. Velupillai	Paddy land	10	0 0	13 0
87210 } 87211 }	Tiniyay Do.	Preliminary plan 2,631. Claimant—Nil.	Paddy land	19	0 12	25 0
87460 } 87461 }		Amarivayal Do.	Preliminary plan 1,779. Claimant—Nil.	Paddy land	5	0 13
7428	Pulmoddai		Preliminary plan 2,828. Claimant—Nil.	do.	1	1 5
77097	Tampalakam	Preliminary plan 2,928. Claimant—Nil.	Paddy land	2	0 6	30 0
4740	Kunittivu	A. Muhiyadin Bawa and another	do.	4	3 34	15 0
87487 } 87488 }	Ichchilampattai Do.	Preliminary plan 2,213. Claimant—Nil.	Paddy land	1	0 17	80 0
87489 } 87490 }		Do. Do.	K. M. Assana Marikan	Paddy land	4	1 20
87249	Toppur		Preliminary plan 2,621. Claimant—Nil.	Paddy land	0	1 36
87185	Mankamam	Preliminary plan 1,635. Claimant—Nil.	Paddy land	17	3 26	15 0
4753	Tampur	Preliminary plan 2,939. Claimant—Nil.	Paddy land	16	3 34	20 0
77261	Toppur	Preliminary plan 2,847. Claimant—Nil.	Paddy land	20	3 4	30 0
77406 } 77407 }	Toppur Do.	Preliminary plan 2,815. Claimant—Nil.	Paddy land	16	1 36	25 0
77129 } 77131 }		Toppur Do.	H. M. Assana Levvai and another	Paddy land	6	1 28
77132 } 77143 }	Do. Do.		Preliminary plan 2,815. Claimant—Nil.	Paddy land	8	1 29
77127		Toppur	Sinnakkutti Teivanaipillai	Paddy land	3	1 30
5873	Champur	Preliminary plan 1,641. Claimant—Nil.	Paddy land	9	2 26	12 50
9983	Muttur	Preliminary plan 2,632. Claimant—Nil.	Paddy land	9	2 26	12 50
77236	Toppur	Preliminary plan 2,689. Claimant—Nil.	Paddy land	3	1 28	15 0
77237	Toppur	Preliminary plan 2,631. Claimant—Nil.	Paddy land	1	2 10	30 0
		Preliminary plan 2,631. Claimant—P. Alla Pichchai and another.	Paddy land	7	2 29	15 0
		Preliminary plan 1,829. Claimant—K. Chuppramanian.	Paddy land	9	3 30	12 50
		Preliminary plan 830. Claimant—K. Vairamuttu Udayar.	Paddy land	10	1 0	12 50
		Preliminary plan 2,640. Claimant—K. Viramuttu Udayar.	Paddy land	10	0 8	12 50
		Claimant—Alvar Eliyatampi.	Paddy land	12	0 12	12 50

Lot.	Village.	Name of Applicant.	Description.	Extent. A. R. P.	Upset Price per Acre. Rs. c.	
5669	Ilakkantai	Preliminary plan 1,772. Claimant—K. Kanagasapai.	Paddy land	8 3 24	12 50	
77069 77070	Tiriyai Do.	Preliminary plan 2,618. Claimant—S. Satasivampillai and others.	Paddy land do.	12 2 7 10 2 0	12 50 13 0	
5661	Ilakkantai	Preliminary plan 1,772. Claimant—P. Virakutti and others.	Paddy land	8 3 9	15 0	
5665	Ilakkantai	Claimant—T. Duriappa Vanniah.	Paddy land	7 3 37	15 0	
77123	Tampalakam	Preliminary plan 2,630. Claimant—K. Tamotherampillai.	Paddy land	8 2 11	20 0	
77192 } 77193 } 77194 }	Kandalkadu	Preliminary plan 2,635. Claimant—Sanmugam Muttuoomaru.	Paddy land	7 2 14	15 0	
87191		Kiliveddi	Preliminary plan 2,819. Claimant—V. Sangarapillai.	Paddy land	1 1 14	50 0
87337 } 87338 }		Chinnakkiniyai	Preliminary plan 2,886. Claimant—S. Muttuoomaru.	Paddy land	8 0 20	10 0
87279	Kankuveli		Preliminary plan 2,860. Claimant—A. Chellappah.	Paddy land	7 1 0	15 0
5862	Champur	Preliminary plan 1,829. Claimant—Pattar Kuppaimuttu.	Paddy land	0 0 27	10 0	
77093 } 77094 }	Muttur	Preliminary plan 2,620. Claimant—Antoni Marian and another.	Paddy land	9 0 21	25 0	
77156		Toppur	Preliminary plan 2,632. Claimant—K. Cheenittampi and another.	Paddy land	10 0 0	15 0
76554	Periyakiniyai	Preliminary plan 2,470. Claimant—M. Rahimman.	Paddy land	1 3 38	25 0	
77402 } 77403 }	Toppur	Preliminary plan 2,687. Claimant—M. Kuppaittambi.	Paddy land	6 1 8	15 0	
77413 } 77414 }		Toppur	Preliminary plan 2,689. Claimant—A. Chinna Marikar and two others.	Paddy land	7 2 4	15 0
77416	Toppur		Claimant—K. Muttuttampi.	Paddy land	1 3 8	15 0
77417	Toppur	Claimant—P. Cheenittampi.	Paddy land	3 2 32	15 0	
87200	Palaiyuttu	Preliminary plan 2,823. Claimant—Migel Nikulas.	Paddy land	2 0 15	12 50	
5671	Ilakkantai	Preliminary plan 1,772. Claimant—K. Chuppramaniam.	Paddy land	8 3 0	20 0	
6890	Kandalkadu	Preliminary plan 2,084. Claimant—C. Katiravelan.	Paddy land	1 0 38	15 0	
5833	Champur	Preliminary plan 1,829. Claimant—M. Katiramen and another.	Paddy land	4 2 22	15 0	
75980	Toppur	Preliminary plan 2,336. Claimant—M. A. K. Umerulevvai.	Paddy land	2 1 17	20 0	
87184	Toppur	Preliminary plan 2,814. Claimant—V. Pallippichchai.	Paddy land	9 3 22	15 0	
87192	Kiliveddi	Preliminary plan 2,819. Claimant—Kulanthai Kaddadi Pattakaddadi and another.	Paddy land	0 2 24	25 0	
87285	Kankuveli	Preliminary plan 2,863. Claimant—C. Nakanather and Valliammai.	Paddy land	1 2 24	40 0	
77944	Vappiyay	Preliminary plan 2,745. Claimant—M. Arunachalam.	Paddy land	16 3 9	12 50	
77940	Periyakiniyai	Preliminary plan 2,743. Claimant—M. Teejon.	Paddy land	5 1 5	12 50	

இல.	குறிப்பு.	உரித்தாளியின் பெயர்.	வப்பரம்.	தரிப்பு விலை	
				விசாலம்.	ஏக்கரொன்
				அ. மு. ப.	ரூ. ச
87210	இரியாய	பிளான இலக்கம் 2,828. ஓடுகருப்பணமிறுபடாத காணிகள்.	நெற்கரை	5 0 13	12 50
87211	ஓடி	கே. சுப்பிரமணியப்பிள்ளை	ஓடி	1 1 5	15 0
87460	அமரிவயல	பிளான இலக்கம் 2,928.	ஓடி	2 0 6	30 0
87461	ஓடி	ஏ. முகைதீனவாவாவும் மறுபேரும்	ஓடி	4 3 34	15 0
7428	புல்மோடடை	பிளான இலக்கம் 2,213.	ஓடி	1 0 17	80 0
77097	தம்பலகமம்	கே. எம். அசனூடரக்காயா	ஓடி	1 0 17	80 0
4740	கனித்தீவு	பிளான இலக்கம் 2,621.	நெற்காணி	4 1 20	20 0
87487	சச்சிராமப்பத்தை	பிளான இலக்கம் 1,635.	ஓடி	0 1 36	10 0
87488	ஓடி	ஏ. மாரிமுத்தூ	ஓடி	0 1 36	10 0
87489	ஓடி	பிளான இலக்கம் 2,939.	ஓடி	17 3 26	15 0
87490	ஓடி	கே. சின்னத்தம்பியும் மறுபேரும்	ஓடி	16 3 34	20 0
87249	தோப்பூர்	வி. முத்தம்பியும் மறுபேரும்	ஓடி	20 3 4	30 0
87185	மேன்காமம்	எஸ். எம். மதாரர்	ஓடி	20 3 4	30 0
4753	சம்பூர்	எஸ். கந்தப்பபுறும் மறுபேரும்	ஓடி	16 1 36	25 0
77161	தோப்பூர்	பிளான இலக்கம் 2,847.	ஓடி	6 1 28	15 0
77406	ஓடி	எச். எம். அசனூலெவ்வையும் மறுபேரும்	ஓடி	6 1 28	15 0
77407	ஓடி	பிளான இலக்கம் 2,815.	ஓடி	8 1 29	15 0
75410	ஓடி	சின்னக்குட்டி தெய்வானைப்பிள்ளை	ஓடி	8 1 29	15 0
77129	ஓடி	பிளான இலக்கம் 1,641.	ஓடி	3 1 30	30 0
77131	ஓடி	கே. சுப்பிரமணியம்	ஓடி	3 1 30	30 0
77132	ஓடி	பிளான இலக்கம் 2,632.	ஓடி	9 2 26	12 50
77143	ஓடி	ஏ. சீனிவாப்பு	ஓடி	9 2 26	12 50
77127	ஓடி	பிளான இலக்கம் 2,689.	ஓடி	3 1 28	15 0
5873	சம்பூர்	எஸ். முகைதீனவாவா	ஓடி	3 1 28	15 0
9983	முதூர்	ஓடி	ஓடி	1 2 10	30 0
77236	தோப்பூர்	ஐ. எஸ். வி. முகமது	ஓடி	1 2 10	30 0
77237	ஓடி	பிளான இலக்கம் 2,631.	ஓடி	7 2 29	15 0
5669	இளக்கந்தை	ஏ. இப்பராசிம்	ஓடி	9 3 30	12 50
77069	இரியாய்	கே. கந்தனும் மறுபேரும்	ஓடி	10 1 0	12 50
77070	ஓடி	எஸ். அசுவாவாவும் மறுபேரும்	ஓடி	10 0 8	12 50
5661	இளக்கந்தை	ஐ. சேனாத சமபி	ஓடி	10 0 8	12 50
5665	ஓடி	பி. அல்காபிச்சையும் மறுபேரும்	ஓடி	5 3 0	15 0
77123	தம்பலகமம்	பிளான இலக்கம் 1,829.	ஓடி	2 0 21	40 0
77192	கண்டல்காடு	கே. சுப்பிரமணியம்	ஓடி	2 0 21	40 0
77193		பிளான இலக்கம் 830.	ஓடி	6 0 24	20 0
77194		க. வயிரமுத்தூடையா	ஓடி	6 0 24	20 0
87191	இளவெட்டி	பிளான இலக்கம் 2,640.	ஓடி	12 3 0	15 0
87337	சின்னக்கிணியாய்	க. வயிரமுத்தூடையா	ஓடி	12 3 0	15 0
87338		ஆள்வாரா இளையதம்பி	ஓடி	12 0 12	12 50
		பிளான இலக்கம் 1,772.	ஓடி	8 3 24	12 50
		கே. ககைசபை	ஓடி	8 3 24	12 50
		பிளான இலக்கம் 2,618.	ஓடி	12 2 7	12 50
		பி. சதாசிவம்பிள்ளையும் மறுபேரும்	ஓடி	10 2 0	13 0
		ஓடி	ஓடி	10 2 0	13 0
		பிளான இலக்கம் 1,772.	ஓடி	8 3 9	15 0
		பி. வீரகத்தியும் மறுபேரும்	ஓடி	7 3 37	15 0
		தை. துரையப்பா வணியா	ஓடி	7 3 37	15 0
		பிளான இலக்கம் 2,630.	ஓடி	8 2 11	20 0
		கே. தாமோதரப்பிள்ளை	ஓடி	8 2 11	20 0
		பிளான இலக்கம் 2,635.	ஓடி		
		சண்முகம் முத்தூக்குமாரு	ஓடி	7 2 14	15 0
		பிளான இலக்கம் 2,819.	ஓடி	1 1 14	50 0
		வி. சங்கரப்பிள்ளை	ஓடி	1 1 14	50 0
		பிளான இலக்கம் 2,886.	ஓடி	8 0 20	10 0
		த. முத்துக்குமாரு	ஓடி	8 0 20	10 0

இல.	குறிப்பு.	உரிததாளியின் பெயர்.	விபரம்.	ஏக்கரொன்றின் மூலக்கூறுகளின் புள்ளிகள்.	
				விசாலம். அ. ரூ. ப.	நூ. ச.
87279	கங்குவேலி	பிளான் இலக்கம் 2,860. ஓடுகருப்பா மிறுபடாத காணிகள். ஏ. செல்லப்பா	நெற்காணி	7 1 0	15 0
5862	சம்பூர்	பிளான் இலக்கம் 1,829. பத்தா குப்பைமுத்து	நெடி	0 0 27	10 0
77093	மூதூர்	பிளான் இலக்கம் 2,620. அந்தோனி மரியாணும் மறுபேரும்	நெடி	9 0 21	25 0
77094		பிளான் இலக்கம் 2,632. கே. சீனித்தம்பியும் மறுபேறும்	நெடி	10 0 0	15 0
77156	தோப்பூர்	பிளான் இலக்கம் 2,470. எம். நயினான்	நெடி	1 3 38	25 0
76554	பெரியகிணியாய்	பிளான் இலக்கம் 2,687.			
77402	தோப்பூர்	மீ. குப்பைத்தம்பி	நெடி	6 1 8	15 0
77403		பிளான் இலக்கம் 2,689.			
77413	தோப்பூர்	ஏ. சின்னமரக்காயரும் மறுபேரும்	நெடி	7 2 4	15 0
77414		கே. முத்துத்தம்பி	நெடி	1 3 8	15 0
77415		பி. சீனித்தம்பி	நெடி	3 2 32	15 0
77417		பிளான் இலக்கம் 2,823.			
87200	பாலையூற்று	மிகில நீக்கலாக	நெடி	2 0 15	12 50
5671	இளககந்தை	பிளான் இலக்கம் 1,772. கே. சுப்பிரமணியம்	நெடி	8 3 0	20 0
6890	கண்டல் காடு	பிளான் இலக்கம் 2,084. சி. கதிரவேலன்	நெடி	1 0 38	15 0
5868	சம்பூர்	பிளான் இலக்கம் 1,829. எம். கதிராமனும் மறுபேரும்	நெடி	4 2 22	15 0
75990	தோப்பூர்	பிளான் இலக்கம் 2,336. எம். ஏ. கே. உமறுலெவ்வை	நெடி	2 1 17	20 0
87184	நெடி	பிளான் இலக்கம் 2,814. வி. பள்ளிபிச்சை	நெடி	9 3 22	15 0
87192	கிளிவெட்டி	பிளான் இலக்கம் 2,819. குளந்தைக்கட்டாடி பத்தக்கட்டாடியும் மறுபேரும்	நெடி	0 2 24	25 0
87285	கங்குவேலி	பிளான் இலக்கம் 2,863. சி. நாகநாதனும் வள்ளியமமையும்	நெடி	1 2 24	40 0
77944	வப்பியா	பிளான் இலக்கம் 2,745. மு. அருணாசலம்	நெடி	16 3 9	12 50
77940	பெரியகிணியாய்	பிளான் இலக்கம் 2,743. எம். தஞ்சை	நெடி	5 1 5	12 50
7001	தம்பலகமம்	பிளான் இலக்கம் 2,121.			
7002		உ. செ. அண்ணாமலைச்செட்டி	நெடி	8 2 12	20 0
7003					
7004					

இக்காணிகளைப்பற்றிய மேலதிக விபரங்கள் அளவைத்தலைவரிடத்திலும் விற்பனைகொந்தககளைப் பற்றித் திரிகோணமலை உதவி ஏசுனறரிடத்திலும் அறிந்தகொள்ளலாம்.

மகோதமர் அவர்களின் து கட்டளையின்படி,

எவெறட இம் தூண,

இராசாங்க விதிதர்.

No. 919, E. P.

Colonial Secretary's Office,
Colombo, March 4, 1903.

ON Tuesday, April 21, 1903, and following days, at noon, the Government Agent for the Eastern Province will put up to auction, at his office in Batticaloa, the under-mentioned portions of Crown Land, on the terms authorized by Government.

Lot.	Village.	Name of Applicant.	Description.	Extent.		Upset Price per Acre.
				A. R. P.	Rs. c.	
75648	Inurivilla	A. Akamatulevvai	Paddy field	0 1 29		10 0
75649	Do.	A. Uturnakkandu	do.	3 2 0		10 0
75650	Do.	do.	do.	0 2 4		10 0
75655	Do.	K. Katiraman	do.	2 2 17		10 0

Lot.	Village.	Name of Applicant.	Description.	Extent.			Upset Price
				A.	R.	P.	per Acre.
				Rs. c.			
75823	Vilavaddavan	M. Loransz	Preliminary plan 2,301. Jungle	0	3	29	10 0
75975	Settukkuda	General sale	Preliminary plan 2,333. Jungle fit for paddy	10	0	20	10 0
76176	Kurinchamunai	K. Mailpodi	Preliminary plan 2,389. Jungle	1	2	0	12 50
76177	Do.	do.	Paddy field	5	2	13	12 50
76014	Aiyittiyamalai	General sale	Preliminary plan 2,344. Jungle fit for paddy	20	1	0	12 50
76017	Do.	do.	do.	3	1	23	12 50
76024	Do.	do.	Open land	11	0	28	12 50
76025	Do.	do.	Paddy field	13	1	0	12 50
76026	Do.	do.	Open grass land	22	2	0	12 50
76027	Do.	do.	Paddy field	5	0	16	12 50
76189	Karaveddi	General sale	Preliminary plan 2,393. Paddy field	1	3	21	12 50
76190	Do.	do.	Jungle fit for paddy	3	3	39	10 0
76192	Do.	do.	do.	0	2	33	10 0
76785	Palamunai	M. Mukaiyatinvavai	Preliminary plan 2,514. Fit for chenai cultivation	0	3	13	10 0
76792	Manmunai	K. Vairamuttu	Preliminary plan 2,517. Swamp	0	0	18	10 0
87081	Kurinchamunai	K. Katiravelan	Preliminary plan 2,770. Land fit for cocoanuts	1	3	17	12 50
87129	Tevilamunai	General sale	Preliminary plan 2,790. Chenai	2	2	16	12 50
87130	Iluppaiyadichchenai	do.	Paddy field	5	0	0	12 50
87599	Kurinchamunai	General sale	Preliminary plan 2,968. Cultivated land	4	2	30	12 50
87600	Do.	do.	Paddy field	2	2	13	12 50
87601	Do.	do.	Chenai land	1	0	9	12 50
87602	Do.	do.	Paddy field	1	0	26	12 50
87603	Do.	do.	do.	0	3	26	12 50
87604	Do.	do.	do.	0	1	31	12 50
87607	Iluppaiyadichchenai	do.	do.	1	0	11	12 50
87608	Do.	do.	do.	1	1	28	12 50
87609	Do.	do.	Jungle	30	0	0	10 0
87610	Do.	do.	Chenai land	5	1	16	12 50
87611	Do.	do.	Paddy field	2	1	31	12 50
87612	Do.	do.	do.	0	1	26	12 50
87615	Do.	do.	do.	0	2	22	12 50
88056	Vilavaddavan	M. Kattamuttu	Preliminary plan 3,049. Fit for dry grain	2	2	18	10 0
88057	Do.	do.	Chenai land	1	0	4	10 0
75950	Veppantidal	A. H. Mukamatu Ismalevvai (defaulter)	Preliminary plan 2,320. Paddy land	1	2	27	10 0
2817	Tevilamunai	K. V. Kalikkuddi (defaulter)	Preliminary plan 1,252. Paddy land	4	3	35	10 0

Further information regarding these lands and conditions of sale may be obtained from the Government Agent Eastern Province, Batticaloa.

By His Excellency's command,
EVERARD IM THURN,
Colonial Secretary.

No. 919, E. P.

கொலோனியல் சர்க்கிள்தாரர் ஆபிஸில்,
கொழும்பு, 1903 ம் ஆண்டு பிப்ரவரி 4 த் உ.

1903 ம் ஆண்டு சித்திரைமாதம் 21 த் தேதியாகிய செவ்வாய்க்கிழமைவிடும் மதியையடுத்த நாட்களிலும் முற்பகல் கிழக்கு மாகாணத்து கவர்ணமேந்து ஏசனறவர்கள் தனது ஆபிஸில் இதனடியிற் சொல்லப்பட்டிருக்கிற முடிக்குரிய காணித்துண்டுகள், அரசாட்சியாரால் உத்தரவுபண்ணப்பட்டிருக்கும் பொருத்தப்பிரகாரம் ஏலத்திற் கூறி விற்பார்.

காணித்துண்டுகள், கிழக்கு மாகாணத்து மட்டக்கழப்பு டிஸ்திரிக்டி விருக்கின்றன.

பிளான இலக்கம் 2,285. மண்முனைப்பற்றம்.

இல.	குறிச்சி.	உரித்தாளி—முடி.		தரிப்பு விலை		
		கேள்விக்காரன பெயர்.	விலரம்.	வீசாலம்.	அக்கு	
				ரூ.	ச.	
75648	ஈனுருவில்லு	அ. அகமதுலெவ்வை	வயல்	0	1 29	10 0
75649	ஷே	அ. உதுமாலெவ்வை	வயல்	3	2 0	10 0
75650	ஷே	ஷே	வயல்	0	2 4	10 0
75655	ஷே	க. கதிராமன்	வயல்	2	2 17	10 0
75823	வீனாவட்டவான்	மா. வோரன்சு	பட்டி 2,301. காடு	0	3 29	10 0

இல.	குறிச்சி.	கேள்விக்காரனின் பெயர்.	விலரம்.	தரிப்பு விலை	
				வீசாலம்.	ஏக்கரோன்
				ரூ. அ. ப.	ரூ. ச.
75975	சேத்துக்குடா	பொதுவிற்பனவு படம் 2,333.	காடு வேளாண்மைக்கேற்றது	10 0 20	10 0
76176	குரிஞ்சாமுனை	கா. மைலிப்போடி படம் 2,389.	காடு	1 2 0	12 50
76177	ஹெ.	ஹெ.	வயல்	5 2 13	12 50
76014	ஆயித்தியமலை	பொதுவிற்பனவு படம் 2,344.	காடு வேளாண்மைக்கேற்றது	20 1 0	12 50
76017	ஹெ.	ஹெ.	ஹெ.	3 1 23	12 50
76024	ஹெ.	ஹெ.	வெட்டைப்பூமி	11 0 28	12 50
76025	ஹெ.	ஹெ.	வயல்	13 1 0	12 50
76026	ஹெ.	ஹெ.	தளவாய்ப்பூமி	22 2 0	12 50
76027	ஹெ.	ஹெ.	வயல்	5 0 16	12 50
76189	காடெட்டி	ஹெ. படம் 2,393.	வயல்	1 3 21	12 50
76190	ஹெ.	ஹெ.	காடு வேளாண்மைக்கேற்றது	3 3 39	10 0
76192	ஹெ.	ஹெ.	ஹெ.	0 2 33	10 0
76785	பாலமுனை	மு. முகையதின்வாவா படம் 2,514.	சேனைச்செய்கைக்கேற்ற பூமி	0 3 13	10 0
76792	மண்முனை	கா. வயிரமுத்து படம் 2,517.	சதக்குறிலம்	0 0 18	10 0
87081	குரிஞ்சாமுனை	க. கதிரவேலன் படம் 2,770.	தென்னைக்கேற்ற பூமி	1 3 17	12 50
87129	தெவிலாமுனை	பொதுவிற்பனவு படம் 2,790.	சேனை	2 2 16	12 50
87130	இலுப்பையடிச்சேனை	ஹெ. படம் 2,968.	வயல்	5 0 0	12 50
87599	குரிஞ்சாமுனை	பொதுவிற்பனவு	செய்கைபண்ணியபூமி	4 2 30	12 50
87600	ஹெ.	ஹெ.	வயல்	2 2 13	12 50
87601	ஹெ.	ஹெ.	சேனைப்பூமி	1 0 9	12 50
87602	ஹெ.	ஹெ.	வயல்	1 0 26	12 50
87603	ஹெ.	ஹெ.	வயல்	0 3 26	12 50
87604	ஹெ.	ஹெ.	வயல்	0 1 31	12 50
87607	இலுப்பையடிச்சேனை	ஹெ.	வேளாண்மைப்பூமி	1 0 11	12 50
87608	ஹெ.	ஹெ.	ஹெ.	1 1 28	12 50
87609	ஹெ.	ஹெ.	காடு	30 0 0	10 0
87610	ஹெ.	ஹெ.	சேனைப்பூமி	5 1 16	12 50
87611	ஹெ.	ஹெ.	வயல்	2 1 31	12 50
87612	ஹெ.	ஹெ.	வயல்	0 1 26	12 50
87615	ஹெ.	ஹெ.	வயல்	0 2 22	12 50
88056	விளாவட்டவான்	மு. காத்தமுத்து படம் 3,049.	இறுதானியசெய்கைக்கேற்ற பூமி	2 2 18	10 0
88057	ஹெ.	மு. காத்தமுத்து	சேனைப்பூமி	1 0 4	10 0
75950	வேப்பந்திடல்	அ. கா. முகமதுஇஸ்மாலெவ்வை (பணங்கட்டாதவர்) படம் 2,320.	வேளாண்மைப்பூமி	1 2 27	10 0
2817	தெவிலாமுனை	கு. வ. வி. காளீக்குட்டி படம் 1,252.	வேளாண்மைப்பூமி	4 3 35	10 0

இக்காணிகளைப்பற்றிய மேலதனமான விளம்பரங்களையும் விற்பனவின் கொந்திசுகளைப்பற்றியும் மட்டக்களப்பு அரசாட்சி ஏசனமுத்துரையவர்களிடம் வினாவி அறிந்துகொள்ளலாம்.

தேசாதிபதி மகோத்தமரவர்களினது கட்டளையின்படி,
எவெறர்ட்டும் தூர்ன்,
இராசாங்க விசிறர்.

LAND SALES IN THE NORTH-CENTRAL PROVINCE.

No. 1,202, N.C. P.

Colonial Secretary's Office,
Colombo, February 21, 1903.

ON Tuesday, April 7, 1903, at 1 o'clock P.M., the Government Agent for the North-Central Province will put up to auction for sale or settlement, at his office in Anuradhapura, the under-mentioned portions of Crown Land, on the terms authorized by Government.

Eight allotments of land situated in the Nuwaragampalata division of the Anuradhapura District of the North-Central Province.

Lot.	Village.	Preliminary plan 2,368.—Kanadara korale.		Extent.	Upset Price
		Name of Applicant.	Description.		
Claimant—Crown.					
A.	R.	P.	Rs.		
7345	Betkewa	Menikrala Gamrala	Chena fit for paddy	1 0 25	12
Preliminary plan 2,319.—Kende korale.					
7180	Galwiragollewa	—	Forest fit for paddy	0 2 4	10

Lot.	Village.	Name of Applicant.	Description.	Extent. A. R. P.	Upset Price per Acre. Rs.
6662	Betkewa	Preliminary plan 2,196.—Kanadara korale. Punchirala Mohottala	Jungle fit for paddy	2 0 19	12
1966	Ihalakudagama	Preliminary plan 514.—Eppawala korale. Ukkuralage Ranhami	Low jungle fit for paddy	5 0 24	11
1967	Do.	—	do.	4 0 10	11
1185	Nambadawewa	Preliminary plan 328.—Eppawala korale. —	Forest and low jungle fit for paddy	28 1 19	11
5170	Dachchidamana	Preliminary plan 1,711/33.—Kadawat korale. Gama Vel-vidane and others and Kuda Naide of Pallankulama	Scrub jungle fit for paddy	9 0 37	10
1691	Namadadamuwa	Preliminary plan 443.—Willachchiya korale. Anthonisz Periyare and Tirimalai- kuttewelan and others of Periyakatupuliyankulama	Low jungle fit for paddy	3 1 8	10

Further information respecting these lands may be obtained from the Surveyor-General, and respecting the conditions of sale from the Government Agent of the North-Central Province.

By His Excellency's command,
EVERARD IM THURN,
Colonial Secretary.

No. 1,202, N.C. P.

වම් 1903 ක්වු පෙබරවාරි මස 21 වෙනි දින කොළඹ
මහසෙනෙකාරිස් උන්වැනියන්ගේ කන්තෝරුවෙදිය.

උතුරු මැද දිසාවේ ආණ්ඩුවේ ඒජන්ත උන්වැනියන්ගේ විසින් මෙහි පහත සඳහන් වන ආණ්ඩුව සන්ධාන ඉඩම් ආණ්ඩුවේ නියෝගවල ප්‍රකාරයට වම් 1903 ක්වු අප්‍රේල් මස 7 වෙනි දින ක්වු අගනරු මාදු සමස 1 ව අනුරාධ පුරා කවිවෙරියේදී වෙන්දේසි කර විකුණුවේ වෛශ්‍යයන් වෙරුන්කරදෙව්ට ගෙදෙනව් ඇත.

උතුරු මැද දිසාවේ අනුරාධපුර පලාතේ නුවරගම පලාත කොට්ඨාසයේ පිහිටා තිබෙන බිම් කැබලි 8 ක්.
සිතියම 2,368. කනදරුකෝරලේ. අයිතිකම් කිසිවක්—ආණ්ඩුව. පවත්ගන්න

කො.	ගම.	ඉල්ලුම්කරු.	අන්දම.	මහ. ගණන.
7345	මේන්කුව	මැතිකරුගමරු. සිතියම 2,319.	විවිධ සුදුසු ගේන	අ. රු. ප. රු. 1 0 25 12
7180	ලේවිතලේලුව	—	විවිධ සුදුසු මුහුණත	0 2 4 10
6662	මේන්කුව	සිතියම 2,196. කනදරුකෝරලේ. පුන්විතල මොහොමඩාල	විවිධ සුදුසු කැලේ	2 0 19 12
1966	ඉහලකුඩාගම	සිතියම 514. ඒජන්තවෙලකෝරලේ.	විවිධ සුදුසු රුදුකැලේ	5 0 24 11
1967	එම	—	එම	4 0 10 11
1185	කමබවුව	සිතියම 328. ඒජන්තවෙලකෝරලේ. —	විවිධ සුදුසු මුහුණත සහ රුදුකැලේ	28 1 19 11
5170	දව්විදමන	සිතියම 1,711/33. කඩවත්කෝරලේ. ගමාවෙල්විදුගේ සහ තවත් අය සහ පල්ලවතුරුමේ කුඩා විවිධ සුදුසු කටුපත් කසිදු කැලේ	විවිධ සුදුසු කටුපත්	9 0 37 10
1691	කමබවුව	සිතියම 443. වලවිච්චකෝරලේ. අන්තෝනිස් පරියාරේ සහ තිරිමාලෙයි කුට්ටිවෙලන් සහ පෙරියකාටුපුලියන්කුරුමේ තවත් අය	විවිධ සුදුසු රුදුකැලේ	3 1 8 10

මෙම ඉඩම් ගැණුම් වැඩිදුර කාරණා සර්වේසර්ස් කාරුල් උන්වැනියන්ගේද, විකිනීමේ කොන්දේසිය ගැණුම් වැඩිදුර කාරණා උතුරු මැද දිසාවේ ආණ්ඩුවේ ඒජන්ත උන්වැනියන්ගේද දැනගන්නට පුළුවන.

ගරුකර උතුරු මහත්මයාණන්ගේ ආඥාව ලෙස,
එවරුහි ඉම් කරන්,
මහසෙනෙකාරිස් වමන.

No. 1,203, N.C. P.

Colonial Secretary's Office,
Colombo, February 24, 1903.

ON Thursday, April 16, 1903, at 2 P.M., the Government Agent for the North-Central Province will put up to auction for sale or settlement, at his office in Aauradhapura, the under-mentioned portions of Crown Land, on the terms authorized by Government.

Ten allotments of land situated in the Hurulupalata division of the Aauradhapura District of the North-Central Province.

Preliminary plan 75.—Ulagalla korale.
Applicant—Nil.

Lot.	Village.	Name of Claimant.	Description.	Extent. A. R. P.	Upset Price per Acre. Rs.
263	Muriyakadawala	Crown and Banda Vel- vidane and others	Paddy field about 12 years old	1 1 29	10

No. 1,204, N.C. P.

Colonial Secretary's Office,
Colombo, February 24, 1903.

ON Thursday, April 16, 1903, at 1 o'clock P.M., the Government Agent for the North-Central Province will put up to auction for sale or settlement, at his office in Anuradhapura, the under-mentioned portions of Crown Land, on the terms authorized by Government.

Nine allotments of land situated in the Kalagampalata division of the Anuradahapura District of the North-Central Province.

Lot.	Village.	Name of Applicant.	Description.	Extent.		Upset Price
				A.	R.	per Acre.
Preliminary plan 2,245.—Kalagam korale.						
Claimant—Crown.						
				A.	R.	Rs.
6964	Kelekarambawa	Kirihami Vel-vidane, Appuhami Vel-vidane, and others of Kelekarambawa	Forest fit for paddy	3	3 32	30
6966	Do.	do.	do.	2	3 4	30
Preliminary plan 2,280.—Unduruwa korale.						
7055	Unagollewa	K. G. Mudalihami	Low jungle fit for paddy	3	2 1	10
Preliminary plan 2,365.—Maminiya korale.						
7338	Panikkilagama	Wannakurala and others of Kadiragama	Old chena fit for paddy	2	2 2	10
7339	Toruwewa	Udayare Lekama and two others of Toruwewa	Chena fit for paddy	3	1 13	10
7340	Kadiragama	Wannakurala of Kadiragama	do.	3	1 38	10
7341	Panikkilagama	S. Tikiriappu and Wannakurala of Kadiragama	do.	3	2 17	10
Preliminary plan 2,329.—Maminiya korale.						
7217	Welpotuwewa	Kapuwa Panikiya and another	Chena fit for paddy	3	3 35	10
7218	Do.	—	Paddy field	0	0 23	10

Further information respecting these lands may be obtained from the Surveyor-General, and respecting the conditions of sale from the Government Agent of the North-Central Province.

By His Excellency's command,
EVERARD IM THURN,
Colonial Secretary.

No. 1,204, N.C. P.

වර්ෂ 1903 ජනවාරි මස 24 වෙනි දින කොළඹ මහසෙනෙවිවරයාගේ කාර්යාලයේදී.

දකුණු දිසාවේ ආණ්ඩුවේ ඒජන්තවරයාගේ විසින් මෙහි පහත සඳහන්වන භූමි ප්‍රමාණ 9 ක් ඉඩම් ආණ්ඩුවේ නිකුත්වනු ලබනු ලබන වර්ෂ 1903 ජනවාරි මස 16 වෙනි දිනට මුහුණපත් දීමට අනුරුමපුර කවිවෙරළේදී වෙන්දේසි කර විකුණුවනු ලබනු ලබන භූමි ප්‍රමාණ 9 ක්.

දකුණු දිසාවේ අනුරුමපුර පලාතේ කලාමිපලාත කොට්ඨාසයේ පිහිටි නිකුත්වනු ලබන ඉඩම් 9 ක්.

සිතියම 2,245. කලාමිපලාතේ. අයිතිකරු කියන්නා—ආණ්ඩුව.

නො.	ගම.	ඉල්ලුම්කරු.	අන්දම.	පටන්ගන්න		
				මහත.	ගණන.	
				අ. රු. ප.	රු.	
6964	කැලාකරඹුව	කැලාකරඹුවේ කිරිතාමි වෙල්ලි දුනේ අප්පුහාමි වෙල්ලිදුනේ සහ තවත්	විසව සුදුසු මුකාතල	3	3 32	30
6966	එම	එම	එම	2	3 4	30
7055	උනගොල්ලුව	සිතියම 2,280. උදුරුවකෝරලේ. කේ. ජී. මුදලිතාමි	විසව සුදුසු උදුරුවකෝරලේ	3	2 1	10
7338	පනික්කිලගම	සිතියම 2,365. මාමිනියාකෝරලේ. කදිරුගම වන්නකුරු සහ තවත්	විසව සුදුසු පරනාසේන	2	2 2	10
7339	කෝරුවුව	කෝරුවුවේ උඩානේ ලේකම සහ දෙන්නෙක්	විසව සුදුසු සේන	3	1 13	10
7340	කදිරුගම	කදිරුගමවන්නකුරු	එම	3	1 38	10
7341	පනික්කිලගම	කදිරුගම ඇස්. මිකිරිඅප්පු සහ වන්නකුරු	එම	3	2 17	10
7217	වෙල්ලොදුවුව	සිතියම 2,329. මාමිනියාකෝරලේ. කපුවාපනික්කියා සහ තවත් එක් කෙනෙක්	විසව හොඳ සේන	3	3 35	10
7218	එම	—	අමුර	0	0 23	10

මෙම ඉඩම් ගැණ වැඩිදුර කාරණා සර්වේචර්ජනරුලුන්දාගේ විකිනීමේ කොන්දේසි ගැණ වැඩිදුර කාරණා දකුණු දිසාවේ ආණ්ඩුවේ ඒජන්තවරයාගේ විසින් දැනගන්නට පුළුවන.

ගරුකර උතුරු මහසෙනෙවිවරයාගේ ආඥාවලට,
එවරුහි ඉමි කරන්,
මහසෙනෙවිවරයාගේ විමස.

No. 1,205, N.C. P.

Colonial Secretary's Office,
Colombo, March 2, 1903.

ON Thursday, April 16, 1903, at 2.30 o'clock p.m., the Government Agent for the North-Central Province will put up to auction for sale or settlement, at his office in Anuradhapura, the under-mentioned portions of Crown Land, on the terms authorized by Government.

Nine allotments of land situated in the Kalagampalata division of the Anuradhapura District of the North-Central Province.

Lot.	Village.	Name of Claimant.	Description.	Extent.		Upset Price per Acre. Rs.
				A.	R. P.	
Preliminary plan 179.—Kalagam korale. Applicant—Nil.						
O 46	Nirawiya	Saranankara Unnanse of Maradan-kadawala Galwihare	Field	1	1 26	—
Q 46	Kanduhittiyawa	Crown	Low jungle fit for paddy	0	0 23	10
R 46	Do.	Villagers of Kanduhittiyawa	Field	1	0 17	—
T 46	Do.	Crown and Puspakekapuwa	do.	0	1 20	10
U 46	Do.	Villagers of Kanduhittiyawa	do.	2	0 13	—
V 46	Do.	Crown and Puspakekapuwa	do.	0	1 4	10
Preliminary plan 1,003.—Negampaha korale. Applicant—Nil.						
E 122	Galegodakumbukwewa	Pachchira Lebbe Vel-vidane and others	Field	11	3 8	—
Preliminary plan 2,010.—Negampaha korale. Applicant—A. W. Esa Lebbe and A. Nawra.						
5951	Galegodakumbukwewa	Crown	Open land fit for paddy	3	3 0	10
Applicant—Abdul Rahiman, Vel-vidane.						
5953	Galegodakumbukwewa	Crown	Open land fit for paddy	2	3 35	10

Further information respecting these lands may be obtained from the Surveyor-General, and respecting the conditions of sale from the Government Agent of the North-Central Province.

By His Excellency's command,
EVERARD IM THURN,
Colonial Secretary.

No. 1,205, N.C. P.

වර්ෂ 1903 ස්වල්ප මාර්තු මස 2 වෙනි දින කොළඹ
මහසෙනසුනාච්ඡලයේදී සකස්කළේය.

ලතුරුමැද දිසාවේ ආණ්ඩුවේ ඒජන්තාධිපතියාගේ විසින් මෙහි පහත සඳහන්වන ආණ්ඩුව සන්තක ඉඩම් ආණ්ඩුවේ නියෝගවල ප්‍රකාරව වර්ෂ 1903 ස්වල්ප මාර්තු මස 16 වෙනි දින ව්‍යාප්තියද සමඟ 2.30 අනුරාධපුර කම්මරාගේ වෙනදේසිකර විකුණන ලද නොහොත් කෙරුම්කරුන්ගේ වෙදෙහිදී දැනට ලතුරුමැද දිසාවේ අනුරාධපුර පලාතේ කලාගම්පලාත කොට්ඨාසයේ පිහිටා තිබෙන බිම්කැබ්ලි 9.

සිතියම 179. කලාගම්කෝරලේ. ගම—නිරවිස.

කො.	ඉල්ලුම්කාරයා.	අයිතිකම් කිසිවයා.	අන්දම.	පවත්කන්න මහත. ගණන.		
				අ. රු. ප.	රු.	
O 46	—	මරදන්කඩගල්ලිහාරෙ සරනන්කර උත්තියාගේ ගම—කඳුගිවියාව.	කුඹුර	1	1 26	—
Q 46	—	ආණ්ඩුව	විවිධ සුදුසු ලද කැලේ	0	0 23	10
R 46	—	කඳුගිවියාවේ ගම්බද	කුඹුර	1	0 17	—
T 46	—	ආණ්ඩුව සහ පුස්පාගේ. කපුවා	එම	0	1 20	10
U 46	—	කඳුගිවියාවේ ගම්බද	එම	2	0 13	—
V 46	—	ආණ්ඩුව සහ පුස්පාගේ හපුවා	එම	0	1 4	10
E 122	—	සිතියම 1,003. නැගම්පහකෝරලේ. ගම—තල්ගොඩකුඹුක්වැව. පවරුලුකිඹේ වෙල්ලිදියෙ සහ තවත්	කුඹුර	11	3 8	—
5951	ඒ. ඩබ්ලිව්. ඉසාලෙඹිඹේ සහ ඒසාමුරු	සිතියම 2,010. නැගම්පහකෝරලේ. ආණ්ඩුව	විවිධ සුදුසු පිටිවිසි බිම	3	3 0	10
5953	අඹුදල්ලිකිමාන වෙල්ලිදියෙ	එම	එම	2	3 35	10

මෙම ඉඩම් ගැන විකුණු කාරණ සරණාධිකාරියාගේ විසින් මෙහි පහත සඳහන්වන ආණ්ඩුව සන්තක ඉඩම් ආණ්ඩුවේ නියෝගවල ප්‍රකාරව වර්ෂ 1903 ස්වල්ප මාර්තු මස 16 වෙනි දින ව්‍යාප්තියද සමඟ 2.30 අනුරාධපුර කම්මරාගේ වෙනදේසිකර විකුණන ලද නොහොත් කෙරුම්කරුන්ගේ වෙදෙහිදී දැනට ලතුරුමැද දිසාවේ අනුරාධපුර පලාතේ කලාගම්පලාත කොට්ඨාසයේ පිහිටා තිබෙන බිම්කැබ්ලි 9.

සරණාධිකාරියාගේ විසින් මෙහි පහත සඳහන්වන ආණ්ඩුව සන්තක ඉඩම් ආණ්ඩුවේ නියෝගවල ප්‍රකාරව වර්ෂ 1903 ස්වල්ප මාර්තු මස 16 වෙනි දින ව්‍යාප්තියද සමඟ 2.30 අනුරාධපුර කම්මරාගේ වෙනදේසිකර විකුණන ලද නොහොත් කෙරුම්කරුන්ගේ වෙදෙහිදී දැනට ලතුරුමැද දිසාවේ අනුරාධපුර පලාතේ කලාගම්පලාත කොට්ඨාසයේ පිහිටා තිබෙන බිම්කැබ්ලි 9.

LAND SALES IN THE PROVINCE OF UVA.

No. 587, P. OF U.

Colonial Secretary's Office,
Colombo, March 2, 1903.

ON Tuesday, April 7, 1903, at 1 P.M., the Government Agent for the Province of Uva will put up for sale or settlement, at his office in the Badulla Kachcheri, the under-mentioned portions of Crown Land, on the terms authorized by Government.

Thirty-two allotments of land situated in the Udukinda division of the Badulla District of the Province of Uva.

Lot.	Name of Land.	Name of Claimant.	Description.	Extent.		Upset Price
				A.	R. P.	per Acre. Rs.
3546	Alawatutenna	Crown	Chena	5	0 31	10
Preliminary plan 1,063. Applicant—P. V. Don David Silva. Village—Elletota in Dambewinipalata, Udukinda.						
3505	Poluwinnepatana	Crown	Patana	4	1 12	10
3506	Poluwinneasweddumekumbura	Crown, cultivated by Balaya	Field	1	2 23	15
Preliminary plan 2,765.—For general sale. Applicant—Nil. Village—Haputale in Mahapalata of Udukinda.						
8571	Galkanda	Crown	Patana	10	1 11	10
8572	Panketiya	do.	do.	6	3 33	10
8578	Amunadowepatana	do.	do.	5	0 0	10
8582	Kadawatakandepatana	do.	do.	1	3 25	10
8583	Do.	do.	do.	6	2 28	10
For settlement or sale.						
I 350	Mattakotuwewatta	Hapugahawatta Vellamsi	Old garden	14	2 0	—
J 350	Wattuarawa or Jambugaha-arawa	do.	Field	2	0 17	—
K 350	Meda-arawa	do.	do.	1	0 24	—
L 350	Ambagahakotuwewatta	do.	Garden	0	1 31	—
M 350	Bummanakumbura	Koratuwakgedara Appu- hami and others	Field	2	1 30	—
N 350	Bummanawatta	do.	Garden	1	1 19	—
O 350	Bogahakumbura	K. Badderala and two others	Field	2	3 13	—
P 350	Kamatwatagodawatta	do.	Garden	2	3 38	—
Q 350	Meda-araweulpotakumbura	Dimbulgahagoda Siyatu's wife Mutumenika	Field	1	1 5	—
R 350	Ulpotewatta	Dimbulgahagoda Siyatu's wife Mutu Menika	Garden	0	0 34	—
S 350	Godakumburewatta	Koratuwattegedara Appu- hami and others	do.	1	2 2	—
T 350	Karagahawatta	Kadurugamuwe L. Hin Bandara, Hin Banda, late Registrar, and Kumari- hami	do.	1	0 14	—
U 350	Do.	do.	Patana and jungle	3	3 15	—
Preliminary plan 620. Village—Haputale in Mahapalata, Udukinda. Applicant—Nil.						
2071	Kadawatapatana	Crown	Patana	0	2 9-75	10
2072	Do.	do.	do.	0	2 20	10
2073	Do.	do.	do.	0	2 26	10
2076	Do.	do.	do.	0	2 37-75	10
2077	Do.	do.	do.	0	3 7-75	10
2078	Do.	do.	do.	1	1 3	10
2079	Do.	do.	do.	1	1 15	10
Preliminary plan 742. Village—Mahawelagama in Dehiwinipalata, Udukinda. Applicant—Nil.						
2574	Wanduragammanahinna	Crown	Patana	40	2 36	10
Preliminary plan 698. Village—Kahagolla in Mahapalata, Udukinda. Applicant—Nil.						
2443	Ampitigodapatana	Crown	Patana	8	3 8	10
Preliminary plan 500. Village—Hinnarangolla in Dambewinipalata of Udukinda. Applicant—Nil.						
1752	Hapugahaeleaswedduma	Crown	Old paddy land	0	2 7	10
1754	Bokkearawepatana	do.	Patana	0	3 11	10

Further information regarding these lands may be obtained from the Surveyor-General, and regarding conditions of sale from the Government Agent, Province of Uva.

By His Excellency's command,

EVERARD IM THURN,
Colonial Secretary.

No. 587, P. OF U.

෧෯෦෩ අගෝස්තු මස 2 වෙනි දින කොළඹ මහා සමුහාධිපතිවරයාගේ කාර්යාලයේදී.

උපරි දිසාවේ ආණ්ඩුවේ ඒජන්තවරයාගේ විසින් මෙහි පහත සඳහන්වන ආණ්ඩුව සන්තක ඉඩම් ආණ්ඩුවේ නියෝගවල ප්‍රකාරයට මිනි 1903 අප්‍රේල් මස 7 වෙනි දිනදී අගහැරුවාද පස්වැරු 10 බර්ද කම්මේරියේදී මෙරුන්කරන්නට හෝ විකුණන්නට යෙදෙනවා ඇත.

උපරි දිසාවේ බදු පලයේ උඩුකිඳු කොට්ඨාසයේ පිහිටා තිබෙන බිම්කැබලි 32.

සිතියම 1,076. ඉල්ලුම්කාරයා—ෆී. ඩබ්ලිව්. ඇම්. කිරිබත්ඩා. අයිතියම කියන්නා—ආණ්ඩුව.

නො.	ගම.	ඉඩමේ නම.	අත්දම.	පවත්නා සහ අනෙකුත්.	
				මහ.	ආ.
3546	උඩුකිඳු ගම්පහකෝරළේ කලගහලේල	අලවතුකැන්න	හේන	5	0 31 10
සිතියම 1,063. ඉල්ලුම්කාරයා—පී. ඩී. දෙව් බේවිඩ් සිල්වා.					
3505	උඩුකිඳු දඹවිතිපලාන ඇල්ලේනොට්	පොළවින්ගේපහන	පහන	4	1 12 10
අයිතිකම් කියන්නා—ආණ්ඩුව, බාලයා විසින් වැඩකරන්නේ.					
3506	උඩුකිඳු දඹවිතිපලාන ඇල්ලේනොට්	පොළවින්ගේ අස්වැද්දුමේ කුඹුර	කුඹුර	1	2 23 15
සිතියම 2,765. අයිතිකම් කියන්නා—ආණ්ඩුව. පොදු විකිනීමට.					
8571	උඩුකිඳු මහපලානකෝරළේ හපුතලේ	ගල්කන්ද	පහන	10	1 11 10
8572	එම	පක්කැවිස	එම	6	3 33 10
8578	එම	අමුතඳුපොළවපහන	එම	5	0 0 10
8582	එම	කඩවතකන්දේපහන	එම	1	3 25 10
8583	එම	එම	එම	6	2 28 10
මෙරුන්කරන්නට හෝ විකිනීමට.					
අයිතිකම් කියන්නා—හපුතලේගේ වෙල්ලසාමි.					
I 350	එම	මන්නකොටුවෙවත්ත	පරහ වත්ත	14	2 0 —
J 350	එම	වත්තඳුරුව නොහොත් පමු	කුඹුර	2	0 17 —
K 350	එම	ගහඳුරුව	එම	1	0 24 —
L 350	එම	මැදඳුරුව	වත්ත	0	1 31 —
අයිතිකම් කියන්නා—කොරවුවන්ගේගෙදර අප්පහාමි සහ තවත් අය.					
M 350	උඩුකිඳු මහපලාන කෝරළේ හපුතලේ	බුම්මන කුඹුර	කුඹුර	2	1 30 —
N 350	එම	බුම්මන වත්ත	වත්ත	1	1 19 —
අයිතිකම් කියන්නා—කේ. බද්දේරුල සහ තව දෙන්නෙක්.					
O 350	එම	බෝගහකුඹුර	කුඹුර	2	3 13 —
P 350	එම	කමත්වතගොඩ වත්ත	වත්ත	2	3 38 —
අයිතිකම් කියන්නා—දිමුල්ගහගොඩේ සිතාතුගේ සත්වන මුතුමැකිකා.					
Q 350	උඩුකිඳු මහපලාන කෝරළේ හපුතලේ	මැදඳුරුවේ උල්පොතකුඹුර	කුඹුර	1	1 5 —
R 350	උඩුකිඳු මහපලාන හපුතලේ	උල්පොතේවත්ත	වත්ත	0	0 34 —
අයිතිකම් කියන්නා—කොරවුවන්ගේගෙදර අප්පහාමි සහ තවත් අය.					
S 350	උඩුකිඳු මහපලාන හපුතලේ	ගොඩකුඹුරේවත්ත	වත්ත	1	2 2 —
අයිතිකම් කියන්නා—කපුරුගමුවේ ඇල්. හිත්බත්ඩාර, හිත්බත්ඩා හිටපු රෙජිස්ට්‍රාර් සහ කුපාරිකාමි.					
T 350	උඩුකිඳු මහපලාන හපුතලේ	කරගහවත්ත	වත්ත	1	0 14 —
U 350	එම	එම	පහන සහ කැලේ	3	3 15 —
සිතියම 620. අයිතිකම් කියන්නා—ආණ්ඩුව.					
2071	එම	කඩවත පහන	පහන	0	2 9-75 10
2072	එම	එම	එම	0	2 20 10
2073	එම	එම	එම	0	2 26 10
2076	එම	එම	එම	0	2 37-75 10
2077	එම	එම	එම	0	3 7-75 10
2078	එම	එම	එම	1	1 3 10
2079	එම	එම	එම	1	1 15 10
සිතියම 742.					
2574	උඩුකිඳු දෙඹවිතිපලාන මහවෙලගම	වදුරුගම්මහසිත්ත	එම	40	2 36 10
සිතියම 698.					
2443	උඩුකිඳු මහපලාන කහ ගොල්ල	අම්පිටිගොඩපහන	එම	8	3 8 10

නො.	ගම.	ඉඩමේ නම.	අන්දම.	පවත්ගන්න	
				මහත.	ගණක.
				අ. රු. ප.	රු.
		සිසියම 500.			
1752	උඩුකිඳු දඹවනිපලාන හිස්		පරන කුඹුර	0 2 7	10
1754	කාරන්ගොල්ල එම	හපුගහඇල්ලේඅස්වැද්දම බොක්කේඅරවෙහඟන	පහන	0 3 11	10

මෙම ඉඩම් ගැණ වැඩිදුර කාරණා සර්වේඥාපනඥාලයන්ගෙන් සේගෙන්ද, විකිනීමේ කොන්දේසි ගැණ උදාවූ ආණ්ඩුවේ ඒජන්තාලයන්ගෙන්ද දැනගන්නට පුළුවන.

ගරුභර උතුමානත්වයෙන්දේගේ ආඥාවලෙස,
එවරුර්ඩ් ඉම් කරන්,
මහසෙනෙහිකාරීස් වමිහ.

LAND SALES IN THE PROVINCE OF SABARAGAMUWA

Lease of Crown Gem Lands, Ratnapura District.

NOTICE is hereby given that the lease of the right to search for gems for two years in the following lots of Crown lands situated at Gabbela in the Pannil pattuwa of Atakalan korale, in the District of Ratnapura, will be sold by public auction at the Ratnapura Kachcheri on Tuesday, April 21, 1903, at 2 P.M.

2. The person or persons whose bid is accepted by the Government Agent, subject to the approval of Government, will be required to pay the full amount of the bid at once in cash.

3. The lessee or lessees will have to pay to the Assistant Conservator of Forests half royalty rates for all timber felled or used on the land.

4. Within fifteen days after the communication of the approval of Government, the person or persons whose bid is accepted shall enter into a bond for the fulfilment of the conditions on which the bid is accepted.

5. Further information can be obtained from the Government Agent, Province of Sabaragamuwa.

List of Lands.

Preliminary plan 1,076.

Lot.	Name of Land.	Extent.
		A. R. P.
2975	Jambugahagulana	4 0 0
2976	Do.	1 3 0
2977	Do.	3 2 0

Ratnapura Kachcheri,
February 28, 1903.

G. SAXTON,
Government Agent.

රත්නපුර දිස්ත්‍රික්කේ රජසන්තක මැනින් ඉඩම් බදු විකිනීමයි.

අටකලාකෝරලේ පවතින පත්තුවේ ගබ්බෙල පිහිටා තිබෙන මෙහි පහත සඳහන්වෙන රජසන්තක ඉඩම් කච්චිල අවුරුදු දෙකක් තුළ මැනින් ගරුකැනීමේ බලය ලබන අප්‍රේල් මස 21 වෙනි අඟහරුවාද පස්වරු දෙකට රත්නපුරේ කච්චේරියේදී ප්‍රසිද්ධ වෙන්දේසියේ බදු විකුනනවා ඇත.

2. ආණ්ඩුව විසින් ඒත්තුගැනීමට යටත්ව ඒජන්තාලයන්ගෙන් විසින් බාරගන්නට යෙදෙන ඉල්ලීමේ මුදල අත්පිට ගෙවන්නට ඕනෑය.

3. බදුගන්නට යෙදෙන අය හෝ අයවන්නන් විසින් ඉඩම්වල නිසි කපන්නට හෝ පාවිච්චිකරන්නට යෙදෙන ලීවලට ආණ්ඩුවට ගෙවියයුතු මුදලෙන් දෙකෙන් කොටසක් සබරගමු පලාතේ කැපුම් ඒජන්තාලයන්ගෙන් ගෙවන්නට ඕනෑය.

4. ඉල්ලීම ආණ්ඩුව විසින් සභිකරන්නට යෙදෙන බව දැනුම්දුන් පහලොස් දිනක් ඇතුළතදී ඉල්ලීම අයිති අය හෝ අයවන්නන් එම ඉල්ලීම බාරගන්නට යෙදෙන කොන්දේසි පිළිපැදීම සඳහා ඔප්පුව කට බැඳෙන්නට ඕනෑය.

5. මේ ඉඩම් ගැන වැඩිදුර කාරණා සබරගමු පලාතේ ආණ්ඩුවේ ඒජන්තාලයන්ගෙන් දැනගන්නට පුළුවන.

ඉඩම් ලැයිස්තුව.
නොම්බර් 1,076. පලාතකරදසිය.

ඉඩමේ ඉලක්කම.	ඉඩමේ නම.	මහත.
		අ. රු. ප.
2975	ජම්බුගහගුලන	4 0 0
2976	එම	1 3 0
2977	එම	3 2 0

වසි 1903 ක් පෙබරවාරි මස 28 දින රත්නපුරේ කච්චේරියේදීය.

ජී. සැක්සන්ටන්,
ආණ්ඩුවේ ඒජන්තා වමිහ.

No. 474, P. OF S.

Colonial Secretary's Office,
Colombo, February 21, 1903.

ON Tuesday, April 7, 1903, at 1 o'clock P.M., the Assistant Government Agent for the Kegalla District will put up to auction, at his office in Kegalla, the under-mentioned portions of Crown Land, on the terms authorized by Government.

Eleven allotments of land situated in the Dehigampal and Paranakuri korales of the Kegalla District of the Province of Sabaragamuwa.

Preliminary plan 14. Village—Dannoruwa.

Lot.	Name of Land.	Name of Claimant.	Description.	Extent.		Upset Price
				A.	R. P.	per Acre. Rs.
387	Etikehelwarawehena	G. Siddappu and others	Forest and chena (for settlement)	15	0 15	10
388	Gannekandamedata-utula	do.	Forest and chena (for sale or settlement)	3	3 31	10

Preliminary plan 176. Village—Alapalawela.

1	Talagollehena	Crown	Forest (for sale)	5	2 10	20
4	Elangatennemukalana	do.	do.	16	2 9	15
6	Galendemukalana	do.	do.	0	2 22	10
7	Do.	do.	do.	2	3 18	20
10	Dikhenamukalana	do.	do.	5	0 29	15
12	Pillamukalana	do.	do.	3	2 30	15
74	Ganimehena	do.	do.	1	2 28	15
75	Munamalgahamulahena	do.	do.	6	2 12	15
76	Tennapitamililamukalana	do.	do.	1	2 7	20

Further particulars respecting the above lands may be obtained from the Surveyor-General, and respecting the conditions of sale from the Assistant Government Agent, Kegalla.

By His Excellency's command,

EVERARD IM THURN,
Colonial Secretary.

No. 474, P. OF S.

වම් 1903 ක්වූ පෙබරවාරි මස 21 වෙනි දින කොළඹ

මහසෙක්‍රතාරීජ්ජන්තාන්යේසේ කන්තෝරුවේදී.

බරගමු දිසාවේ කැගල්ලේ උපජ්ජන්තරජන්තාන්යේ මිසිස් මෙහි පහත සඳහන්වන ආණ්ඩුව සන්තක ඉඩම් ආණ්ඩුවේ නියෝගවල ප්‍රකාරයට වම් 1903 ක්වූ අප්‍රේල් මස 7 වෙනි දිනවූ අභ්‍යරුවාද දවල් එකට කැගල්ලේ කව්වේරියේදී වෙන්දේසිකර විකුණනව යෙදෙනවා ඇත.

සබරගමු දිසාවේ කැගල්ලේ පලාතේ දෙහිගම්පල් සහ පරණකුරු කෝරලවල පිහිටා තිබෙන බිම් කැබලි 11ක්.

සිතියම 14. ගම—දන්තෝරුව.

නො.	ඉඩමේ නම.	දැයිතිකම කිසිකයා.	අන්දම.	පවත්ගන්න	
				මහත. ගණන.	අ. රු. ප. රු.
387	ඇවිකෙහෙල්වාරාවෙහෙන	ඒ. සිද්දපු සහ තවත්	මුකලාන, සහ හේන (මේ රීමට)	15	0 15 10
388	ගන්තේකන්දවැදඅතුල	එම	මුකලාන (මේරීමට හෝ විකිනීමට)	3	3 31 10

සිතියම 176. ගම—අලපලාවල.

1	කලගොල්ලේහෙන	ආණ්ඩුව	මුකලාන (විකිනීම පිණිස)	5	2 10 20
4	එලගතැන්තේමුකලාන	එම	එම	16	2 9 15
6	ගල්ඇන්දේමුකලාන	එම	එම	0	2 22 10
7	එම	එම	එම	2	3 18 20
10	දික්හේතේමුකලාන	එම	එම	5	0 29 15
12	පිල්ලුකලාන	එම	එම	3	2 30 15
74	ගන්ඉමේහෙන	එම	එම	1	2 28 15
75	මුකමල්ගහහෙන	එම	එම	6	2 12 15
76	තැන්තපිටමිලිලුකලාන	එම	එම	1	2 7 20

මෙම ඉඩම් ගැණ වැඩිදුර කාරනා සර්වේඤ්ජන්තරජ්ජන්තාන්යේසේද, විකිනීමේ කොන්දේසි ගැණ කැගල්ලේ උපජ්ජන්තරජන්තාන්යේසේද දැනගනව පුළුවන.

හරුතර උතුමානන්වකන්යේසේ ආඥාව ලෙස,

එවරර්ඩ් ඉම් හර්ස්;

මහසෙක්‍රතාරීජ්ජ මම්ත.

LAND SALES IN THE WESTERN PROVINCE.

(Continued from page 575.)

NOTICE is hereby given that the sale of the lots in preliminary plans 11,474, 11,463, and 11,470 at Kindelpitiya, Patakada, and Labugama in Rayigam korale, appearing under notice 1,477, W. P. in *Government Gazette* No. 5,902 of January 30, 1903, advertised for sale at the Kalutara Kachcheri on Monday, March 2, 1903, and erroneously bearing date March 16, 1903, in the Sinhalese copies of the said notice, will be held at the same time and place on Monday, March 6, 1903.

Government Agent's Office,
Colombo, March 4, 1903.

A. N. GALBRAITH,
for Government Agent.

විෂි 1903 ක්වු ජනවාරි මස 30 වෙනි දින නිකුත්කරණලද 5,902කේ ගැසට්පත්‍රයේ නොමමර 1,477 දත්විමේ ප්‍රකාර වෂි 1903 ක්වු මාර්තු මස 2 වෙනි දින කච්චේරියේදී ප්‍රසිධ වෙන්දේසි සේ විකිනීමට නියමව තිබෙන නොමමර 11474, 11463, 11470වේ ජලාන්වල පෙනෙන රසිගම්කෝරලයේ පානකඩ කිදෙල්පිටිය සහ ලබුගම තිබෙන රාජසත්තක ඉඩම්, සිංහල නොනිසිකොලවල වෂි 1903 ක්වු මාර්තු මස 16 වෙනි දිනට වැරදි සහිතව විකිනීමට ලියවි තිබුන සෙසින් එම ඉඩම් වෂි 1903 ක්වු මාර්තු මස 16 වෙනි දිනවූ සලදුටම එම සාහයේදී එම වේලාවට ප්‍රසිධ වෙන්දේසියේ විකුනනට යෙදෙන බව මෙයින් දැනගත යුතුයි.

වෂි 1903 ක්වු මාර්තු මස 4 වෙනි දින කොලඹ කච්චේරියේදීය.

ඒ. ඇන්. ගල්බ්‍රේත්,
මහජනතලාන් නාන්සේ වෙනුවට.

LAND ACQUISITION NOTICES.

HAVING been duly directed by the Governor, with the advice of the Executive Council, acting under the provisions of "The Land Acquisition Ordinance of 1876," section 6, to take order for the acquisition of the following land, required for a public purpose, namely, for providing an outlet for the culvert near the 70th milepost of the Peradeniya-Lewella ferry, to wit:—

Lot.	Description.	Preliminary plan 5,178. Village—Welata. Name of Claimant.	Extent. A. R. P.
Y 859	Garden	Punchibanda Paranatala, Marriage Registrar	0 0 4

I hereby give public notice, as required by section 7, that the Government proposes to take possession of the land. All persons interested in the aforesaid land are hereby required to appear personally or by agent before me at the Kandy Kachcheri on March 18, 1903, at 2 o'clock P.M., and to state the nature of their respective interests in the land, and the amount and particulars of their claims to compensation for such interests.

Kandy Kachcheri,
February 12, 1903.

J. P. LEWIS,
Government Agent.

වෂි 1876 ක්වු අවුරුද්දේ නොමමර 31වේ ආඥාපත්‍රයේ ගත්වෙනි වගන්තියේ ප්‍රකාරයට ආණ්ඩුවේ කටයුත්ත කට, එනම් :—පේරාදෙණිය, ලේවැල්ල නොවුටල පාරේ නොමමර 70වේ ගැහැනම කනුව සමීපයේ බෝක්කුවෙහි වතුරගාමට වාහක් සෑදීම පිණිස වෙහි පහසු සඳහන්වෙන ඉඩම ලබාගැනීම සඳහා ක්‍රියාකරණ පිණිස "වෂි 1876යේ ඉඩම් ලබාගැනීමේ ආඥාපත්‍රයේ" ගවෙනි කාණ්ඩයේ කරතිබෙන පාහාර්තුචල ප්‍රකාරයට කාරක මන්ත්‍රීසභාවේ මන්ත්‍රණය ඇතුළු උග්‍රමානන්වකන්සේගෙන් නිසිආකාර වට අණලැබී තිබේ, ඒ ඉඩම් නම්:—

නො. අන්දම.	සිතියම 5,178. ගම—වෙල්අට.	මහත. අ. ර. ප.
Y 859 වත්ත	අයිතිකම කියත්තා. පුත්ච්චන්ඩා පරණතලේ ලේකම් මහත්මයා	0 0 4

එබැවින් ඉඩම අයිතිකර ගැනීමට ආණ්ඩුවේ කල්පනාව තිබෙන බව පොදුජනතාව දැනගැනීම සඳහා හත්වෙනි වගන්තියේ බිහැකර තිබෙන ගැටිතට මෙයින් දැනුම්දෙමි.

ඉහතකී ඉඩමට අයිතිවාසිකම් ඇත්තාවූ සැමදෙනම තවුත්ම නොහොත් තවුත් වෙනුවට ක්‍රියාකරණ අය වෂි 1903 ක්වු මාර්තු මස 18 වෙනි දින පස්වරු දෙකේ කනිසමට මහනුවර කච්චේරියේදී මා ඉදිරිපිටට පැමිණ ඒ නොසිඳුණදමේ අයිතිවාසිකම්ද කියා කියා සිටිනට බිහැවා සහ මෙම ඉඩම වෙනුවට ඉල්ලාසිටිය මුදල් ගණ කන් ඊට ඇත්තාවූ තවුත්ගේ අයිතිකමේ තොරතුරුත් කියාසිටිනට බිහැබව මෙයින් දැනගත යුතුයි.

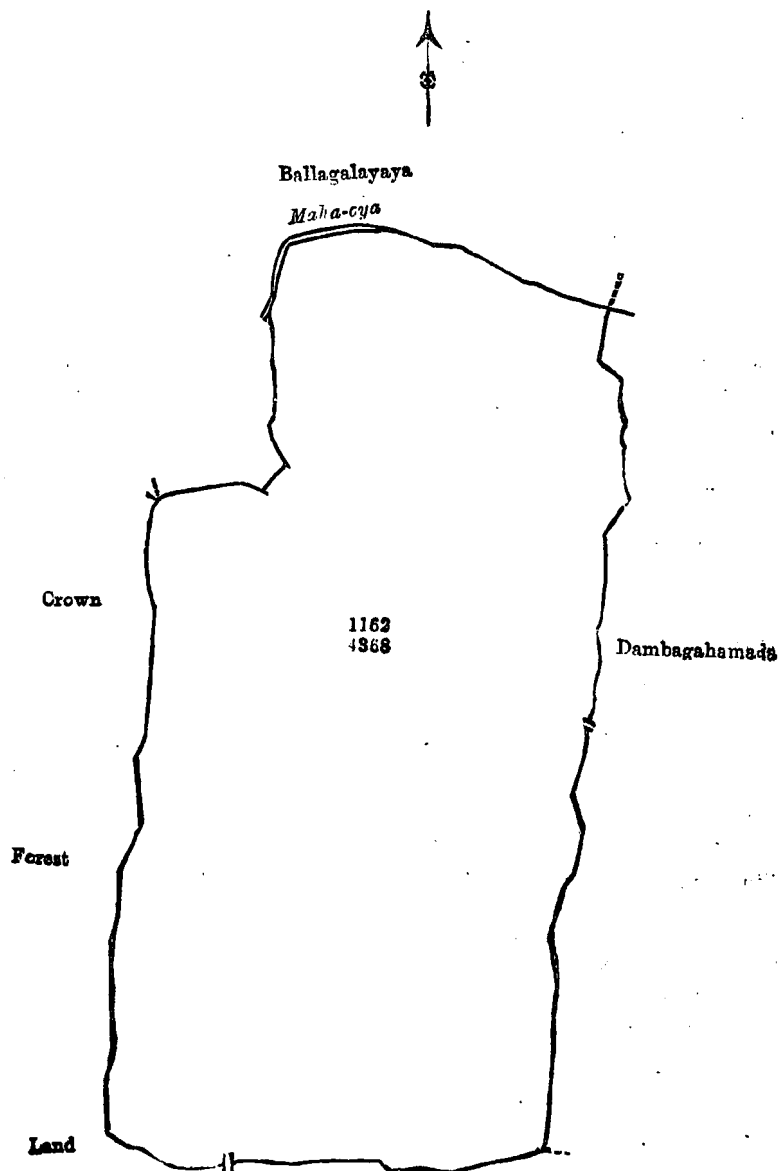
වෂි 1903 ක්වු පෙබරවාරි මස 12 වෙනි දින මහනුවර කච්චේරියේදීය.

ජේ. පී. ලුවිස්,
ආණ්ඩුවේ ඒජන්ත මහත.

Order under Section 2 of "The Waste Lands Ordinances, 1897, 1899, and 1900," declaring the Land to be Crown Property.

In the matter of the land commonly called and known as Palleyaya, situate in the village of Kandangamuwa in the Udugoda Pallesiya pattu of Matale north, in the Central Province, and of "The Waste Lands Ordinances, 1897, 1899, and 1900."

THE notice required by section 1 of the said Ordinances having been duly published in manner prescribed by that section in respect of the above-named land, and no claim having been made to the said land or to any interest therein within the period of three months from the date specified in the said notice, the Assistant Government Agent for the Matale District, in the Central Province, under and by virtue of the powers vested in him in that behalf by section 2 of the said Ordinances, does



Situation : Kandangamuwa village in Udugoda Pallesiya pattu.

Lot.	Name of Land.	Extent.
		A. R. P.
4368	Palleyaya	267 0 0

Surveyor-General's Office,
Colombo, August 15, 1902.

P. D. WARREN,
for Surveyor-General.

hereby on this 4th day of February, 1903, order and declare that the said land commonly called or known as Palleyaya, situate in the village of Kandangamuwa in the Udugoda Pallesiya pattu of Matale north, in the Central Province, as described in the annexed plan, containing in extent about 267 acres, and bounded as follows: on the north by Maha-oya and the land called Balagalayaya claimed by Dingiri Banda; on the east by land called Dambagahamada claimed by Kandangamuwa Korala; and on the south and west by Crown forest land—is the property of the Crown.

Matale Kacheheri,
The 4th day of February 4, 1903.

E. B. ALEXANDER,
Assistant Government Agent.

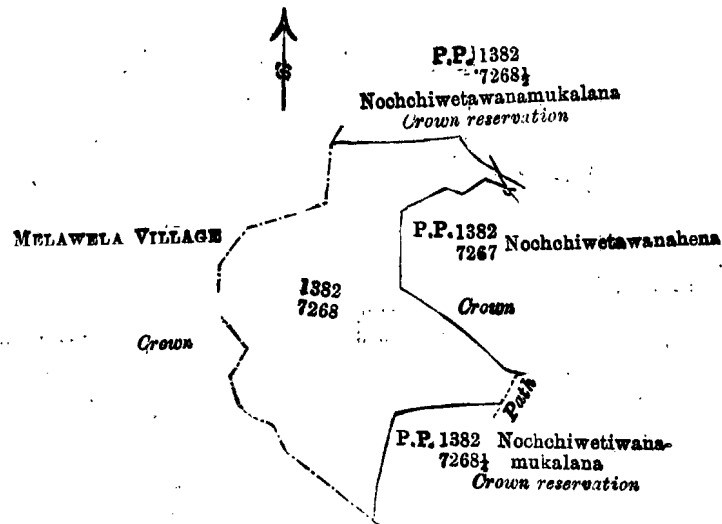
Order under Section 2 of "The Waste Lands Ordinances, 1897, 1899, and 1900,"
declaring Land to be Crown Property.

In the matter of the land lot 7,268 called Nochchiwatawanamukalana in preliminary plan No. 1,382, situate in the village of Nochchiwatawana in the Munnesseram pattu of the Pitigal korale north, Chilaw District, in the North-Western Province, and of "The Waste Lands Ordinances, 1897, 1899, and 1900."

THE notice required by section 1 of The Waste Lands Ordinances, 1897, 1899, and 1900," having been duly published in manner prescribed by that section in respect of the above-named land (*vide* notice No. 958), and no claim having been made to the said land or to any interest therein within the period of three months from the date specified in the said notice, I, Herbert Rayner Freeman, Assistant Government Agent of the Chilaw District, under and by virtue of the powers vested in me in that behalf by section 2 of the said Ordinances, do hereby on this 19th day of December, 1902, order and declare that the said land, as more fully described herein below, situate in the village of Nochchiwatawana in the Munnesseram pattu of the Chilaw District, in the North-Western Province, and shown as lot 7,268 in preliminary plan No. 1,382, and in the annexed certified tracing therefrom, and containing in extent 42 acres 1 rood 3 perches, is the property of the Crown.

Description of the Land referred to.

Lot 7,268 called Nochchiwatawanamukalana in preliminary plan No. 1,382, in extent 42 acres 1 rood and 3 perches, situate in the village Nochchiwatawana in Munnesseram pattu in Pitigal korale north in the District of Chilaw, North-Western Province; and bounded on the north by Crown



Situation : Nochchiwatawana village in Munnessaram pattu of Pitigal korale north.

Lot.	Name of Land.	Extent. A. R. P.
7268	Nochchiwatawanamukalana	42 1 3

Surveyor-General's Office,
Colombo, August 3, 1901.

J. L. HAMPTON,
for Acting Surveyor-General.

reservation lot 7,268 $\frac{1}{2}$ between this and Deduru-oya; east by lot 7,267 called Nochchiwatawanahena claimed by Crown, a footpath, and Crown reservation lot 7,268 $\frac{1}{2}$ between this and Manuwangama-ela; and west and south-west by the chenas in the village Malayaweli.

December 19, 1902.

H. R. FREEMAN,
Assistant Government Agent, Chilaw.

Order under Section 2 of "The Waste Lands Ordinances, 1897, 1899, and 1900,"
declaring Lands to be Crown Property.

In the matter of lands commonly called and known as Kahawattamukalana and Doreledeniya, situate in the village of Kahawatta in the Uda pattuwa of Nawadun korale in the District of Ratnapura, Province of Sabaragamuwa, and of "The Waste Lands Ordinances, 1897, 1899, and 1900."

THE notice required by section 1 of the said Ordinances having been duly published in manner prescribed by that section in respect of the above-named lands, and no claim having been made to the said lands or to any interest therein within the period of three months from the date specified in the said notice, I, George Shadwell Saxton, Government Agent of the Province of Sabaragamuwa, under and by virtue of the powers vested in me in that behalf by section 2 of the said Ordinances, do hereby on this 2nd day of February, 1903, order and declare that the said lands

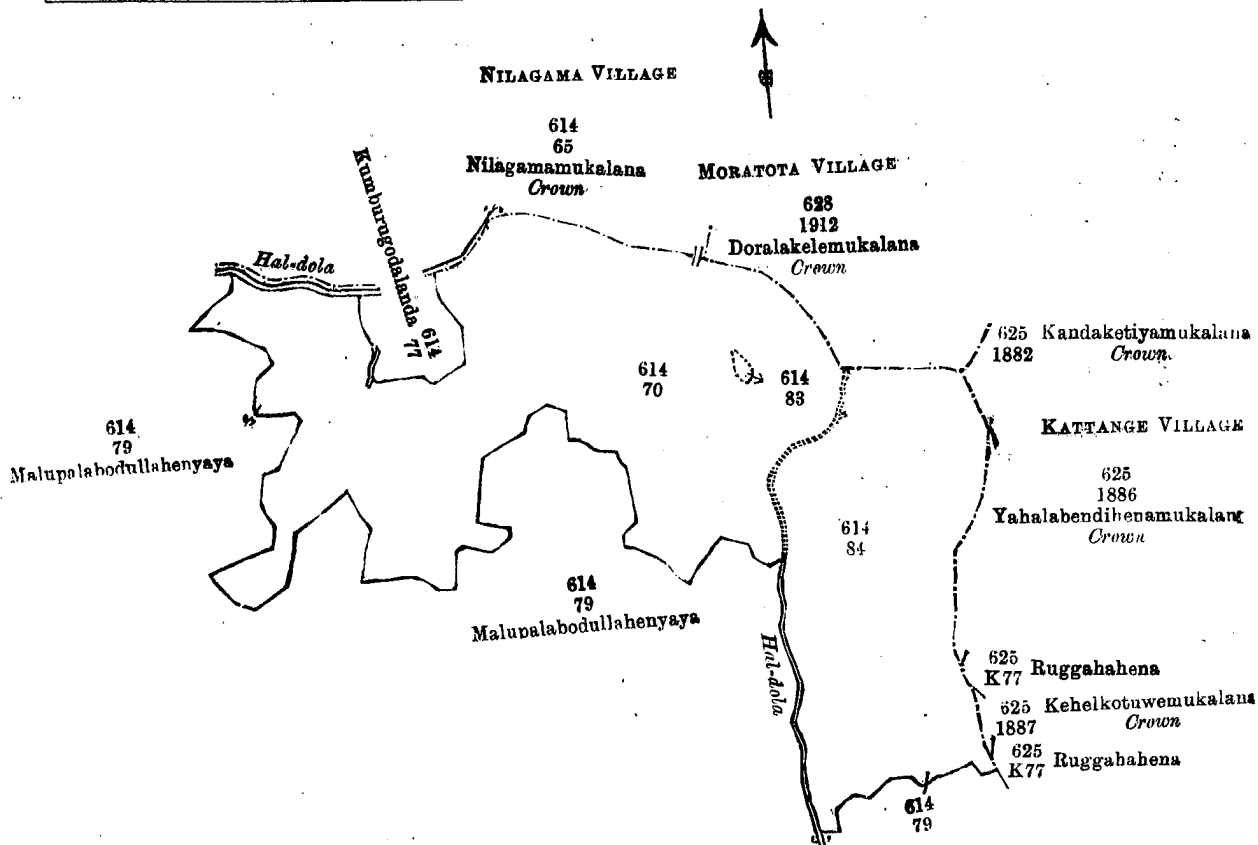
commonly called and known as Kahawattamukalana and Doraledeniya, situate in the village of Kahawatta in the Uda pattuwa in the Nawadun korale, in the Province of Sabaragamuwa, and shown as lots 70, 84, and 83 in preliminary plan No. 614, of lands situate in the said village, a certified copy whereof is hereunto annexed, fully described in the annexed schedule, is the property of the Crown.

Description of Lands referred to.

The following lots, all situated in the village Kahawatta in the Uda pattuwa, of the Nawadun korale in the District of Ratnapura, in the Province of Sabaragamuwa, as described in the annexed plan :—

Preliminary plan 614.						Extent.	
Lot		Name of Land.				A.	R. P.
70	...	Kahawattamukalana	100	1 0
84	...	Do.	53	1 0
83	...	Doraledeniya	0	0 35
						<u>153</u>	<u>2 35</u>

bounded on the north by Haldola, lot 77 in preliminary plan 614 called Kumburugodalanda claimed by G. Kaluwa and others, lot 65 in preliminary plan 614 called Nilagamamukalana belonging to



Situation : Kahawatta village in Uda pattu of Nawadun korale.

Situation : Kahawatta village in Uda pattu of Nawadun korale.						Extent.	
Lot.		Name of Land				A.	R. P.
70	...	Kahawattamukalana	100	1 0
84	...	Do.	53	1 0
83	...	Doraledeniya	0	0 35

Surveyor-General's Office,
Colombo, July 9, 1902.

J. L. HAMPTON,
for Acting Surveyor-General.

Crown, lot 1,912 in preliminary plan 628 called Doralekelemukalana belonging to Crown ; on the east by lot 1,882 in preliminary plan 625 called Kandaketiyamukalana belonging to Crown, Kattange village boundary, lot 1,886 in preliminary plan 625 called Yahalabendihenemukalana belonging to Crown, lot K 77 in preliminary plan 625 called Ruggahahena claimed by J. Pilinduhami and others, lot 1,887 in preliminary plan 625 called Kehelkotuwemukalana belonging to the Crown, lot K 77 in preliminary plan 625 called Ruggahahena claimed by J. Pilinduhami and others; on the south and west by lot 79 in preliminary plan 614 called Malupalabodullahenyaya and others claimed by M. Araachchirala and others.

Ratnapura Kachcheri,
February 2, 1903.

G. SAXTON,
Government Agent, Province of Sabaragamuwa.

Order under Section 2 of "The Waste Lands Ordinances, 1897, 1899, and 1900," declaring Lands to be Crown Property.

In the matter of the lands called Galaudahenamukalana, Tennapitayawattehena, situate in the village of Pukunuwala in the Panawal korale of the Kegalla District, in the Province of Sabaragamuwa, and of "The Waste Lands Ordinances, 1897, 1899, and 1900."

THE notice required by section 1 of "The Waste Lands Ordinances, 1897, 1899, and 1900," having been duly published in manner prescribed by that section in respect of the above-named lands (*vide* notice No. 1,154), and no claim having been made to the said lands or to any interest therein within the period of three months from the date specified in the said notice, I, Charles Stewart Vaughan, Assistant Government Agent for the Kegalla District, in the Province of Sabaragamuwa, under and by virtue of the powers vested in me in that behalf by section 2 of the said Ordinances, do hereby on this Fifth day of February, 1903, order and declare that the said lands, as more fully described herein below, situate in the village of Pukunuwala in the Panawal korale of the Kegalla District, in the Province of Sabaragamuwa, and shown as lot 1,165A in sketch plan S. G. O. 59 and lot 1,165B in sketch plan S. G. O. 60, and in the annexed certified tracing therefrom, and containing in extent 73 acres 3 roods and 16 perches, are the property of the Crown.

Description of Lands referred to.

1. Galaudahenamukalana (S. P. S. G. O. ⁵⁹ 1,165A): bounded on the north by Tote-ela No. 2; on the east by the Crown land called Kuppashena and Nagahaheressehena claimed by A. Pehami and others; on the south by Tennehena-ela; on the west by Yakdehibandehena claimed by R. Mohottihami and others, Yakdehikande-ela and Radagewatta claimed by E. P. Lokuhami.

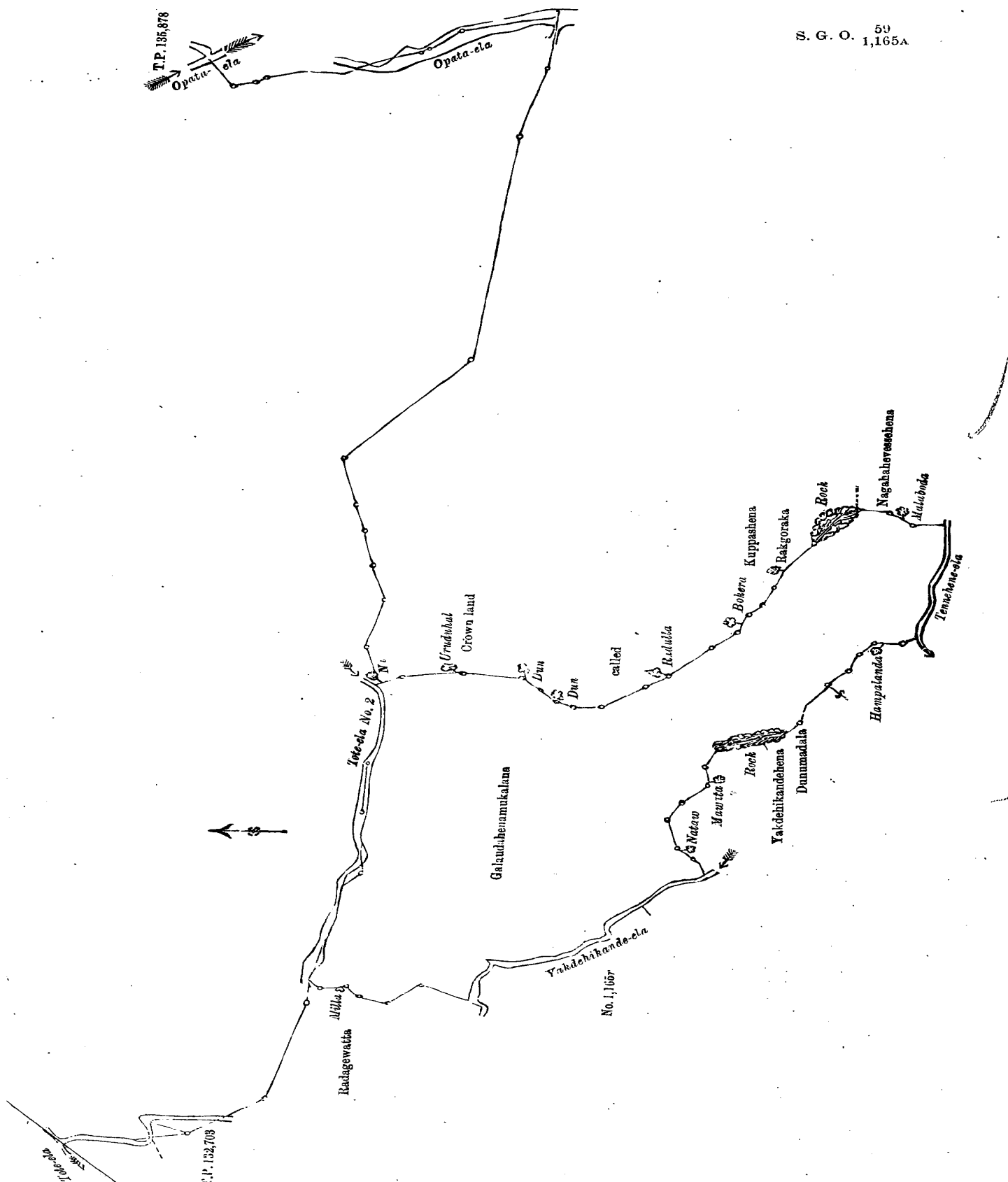
2. Tennapitayawattehena (S. P. S. G. O. ⁶⁰ 1,165B): bounded on the north by a portion of Tennapitayehena claimed by President Eheliyagoda, Radagewatta claimed by E. P. Lokuhami and a portion of Yakdehikande-ela; on the east and south by Yakdehikande-ela, Kurukekunehena claimed by R. V. Mohottihami and others, and Minimerunahena claimed by A. Pehami; on the west by Bunwalewatta claimed by R. V. Mohottihami and others and Tennapitayehena claimed by President Eheliyagoda.

Kegalla Kachcheri,
February 5, 1903.

C. S. VAUGHAN,
Assistant Government Agent.

[For Tracings see pages 627 and 628]

S. G. O. 59
1,165A



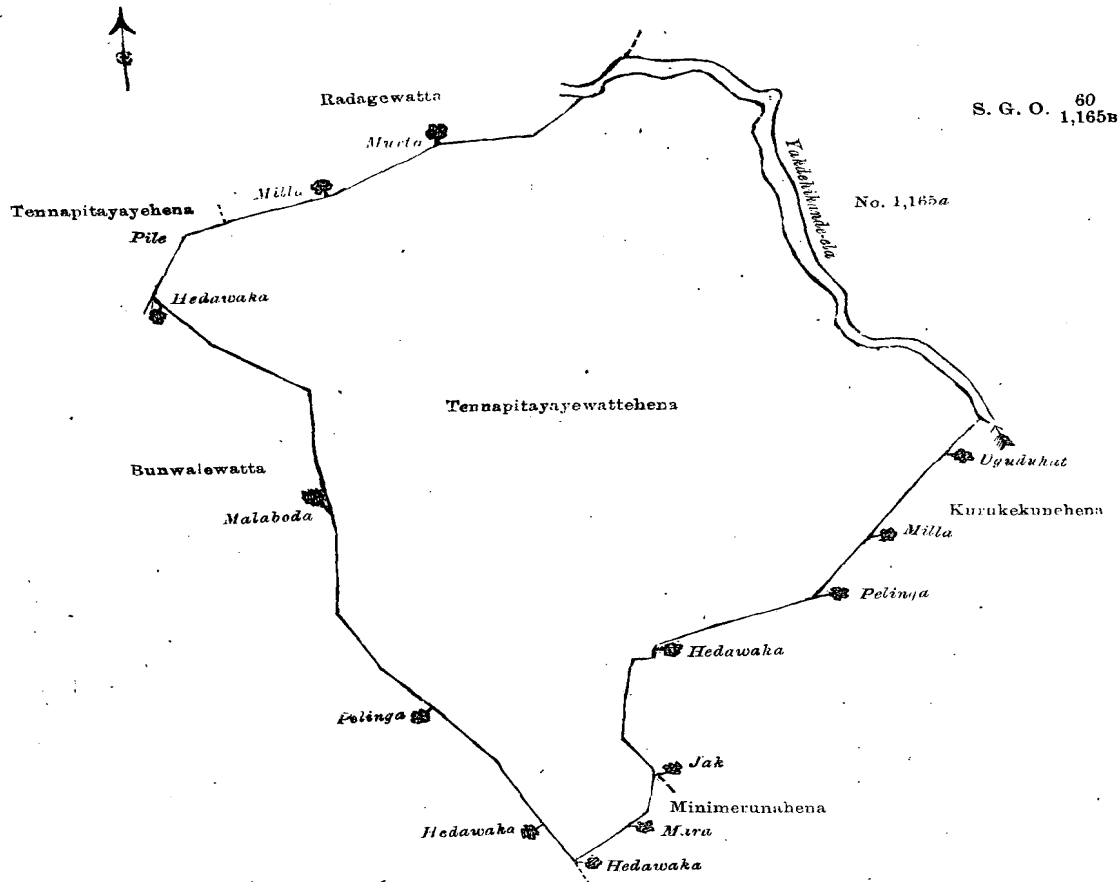
Scale of 8 Chains to an Inch.

Plan of an allotment of land called Galaudahenamukalana, situated in the village Pukunuwala in the Panawal korale of Three Korales, in the District of Kegalla, Province of Sabaragamuwa.

Lot.	Name of Land.	Extent. A. P. R.
1165A	Galaudahenamukalana	54 2 20

Surveyor-General's Office,
Colombo, January 16, 1902.

J. L. HAMPTON,
Acting Assistant Surveyor-General.
C 9



Scale of 4 Chains to an Inch.

Plan of an allotment of land called Tennapitayayewattehena, situated in the village Pukunuwala in the Panawal korale of Three Korales, in the District of Kegalla, Province of Sabaragamuwa.

Lot.	Name of Land.	Extent. A. R. P.
1165B	Tennapitayayewattehena	19 0 36

Surveyor-General's Office,
Colombo, January 16, 1902.

J. L. HAMPTON,
Acting Assistant Surveyor-General.

SALES OF ARRACK, TOLL, AND OTHER RENTS.

NOTICE is hereby given that the Government Agent, Galle, will put up for re-sale by public auction, at the risk of the original purchaser, the under-mentioned Tolls from April 1 to December 31, 1903, on Thursday, March 12, 1903, at 1 p.m. :-

1. Bentota bridge toll.
2. Halpatota ferry toll.
3. Hirimbure-Baddegama road toll.
4. Kahawa road toll.
5. Welitara road toll.
6. Paraduwwatta road toll.

The purchaser must deposit one-tenth of the purchase amount on the day of sale in cash, and deposit one month's rent in advance until the completion of the security bond.

Reason for Re-sale.

Non-payment of the instalment for February, 1903.

P. E. PIERIS,
for Government Agent.

Galle Kachcheri,
March 2, 1903.

විසින් 1903 ක්වු අප්‍රේල් මස 1 වෙනි දින සිටින දෙසැම්බ්‍ර 31 වෙනි දින වනතුරු මෙහි පහතින් සඳහන්වෙන රේන්ද පලමු ගැණුම්කාර

විසින් අප්‍රේල් මස 1 වෙනි දින සිටින දෙසැම්බ්‍ර 31 වෙනි දින වනතුරු මෙහි පහතින් සඳහන්වෙන රේන්ද පලමු ගැණුම්කාර

1. බෙන්ටොටා පාලම රේන්දය.
2. හල්පාටොටා බෝට්ටා පල රේන්දය.
3. හිරිමබුරේ-බද්දෙගම පාරේ රේන්දය.
4. කහවේ පාරේ රේන්දය.
5. වෙලිතරා පාරේ රේන්දය.
6. පරාදුබවත්තේ පාරේ රේන්දය.

ඉල්ලුම්කාරයෝ විසින් රේන්දය ගන්නට දෙන මුදලෙන් දහයෙන් පංගුවක් රේන්දේට දැප පිණිස අත්පිට ගෙවා ලබන අප්‍රේල් මස 10 වෙනි දිනින් මෙහා මිනෑ දැප බාරදේන්ට මිනෑය. තවද දැප මුදල සම්පූර්ණ කරණතුරු මාසෙක බදුමුදල අත්පිට බිඳින්නට මිනෑය. දෙවනු විකුණන්නට ගෙදෙන කාරණයකම් 1903 හේ පෙබරවාරි මාසයට ගෙවන්නට මිනෑ මුදල නොගෙවී නිසාය.

පී. ඊ. පීරිස්,
අණවුම් විස්තරකරු වෙනුවට.
විසින් 1903 ක්වු මාර්තු මස 2 වෙනි දින ගාල්ලේ කවිවෙරේදීය.

NOTICE is hereby given that on Thursday, March 12, 1903, at 1 P.M., will be put up for re-sale at the Galle Kachcheri, at the risk of the original purchasers, the under-mentioned Arrack Rent of the Southern Province, the original purchasers of which may have failed on or before that date to pay the instalment for the month of February, 1903.

The purchasers at the re-sale should deposit one-tenth of the purchase amount on the day of sale and tender the necessary security without delay, and deposit one month's rent in advance until the completion of the security bond.

Galle District.

From April 1, 1903, to December 31, 1903.

1. Four Gravets, Galle, and Akmimana.
2. Wellaboda pattu, Gangaboda pattu, and Hinidum pattu.
3. Bentota-Walallawiti korale.
4. Talpe pattu.

P. E. PIERIS,
for Government Agent.

Galle Kachcheri,
March 2, 1903.

මෙහි පහත සඳහන්වන දකුණු පළාතේ අරක්කු රේන්දය ගැන මුද්‍රා ගැනුම්කාරයා විසින් වර්ෂ 1903 ක්වූ පෙබ්‍රවාරි මාසේදී ගෙවියයුතු

මුදල වර්ෂ 1903 ක්වූ මාර්තු මස 12 වෙනි බ්‍රහස්පතින්දා කෝරට් මත්තෙන් ගෙවන්ට නොයෙදුණොත් එකී දින දවල් එකට ගාල්ලේ කවිචේරි සේදී මුල් ගැනුම්කාරයින්ගේ අප්‍රයෝජනයට දෙවනු විකුණන්ට යෙදෙනවා ඇත.

දෙවනු විකිනීමේදී ගැනුම්කාරයින් විසින් විකිනීමේ මුදලෙන් දහයෙන් පංඟුවක් විකුණුම් දවසේදී ගෙවන්ට ඕනෑවා සහ නොපමාවම ඇප සම්පූර්ණ කරන්ටද ඕනෑය. තවද ඇප මස්සු සම්පූර්ණ කරනතුරු මාසේක බදුමුදල අත්පිට බදින්ට ඕනෑය.

ගාළු දිස්ත්‍රික්කයේ.

වර්ෂ 1903 ක්වූ අප්‍රේල් මස 1 වෙනි දින පටන් වර්ෂ 1903 ක්වූ දෙසැම්බර් මස 31 වෙනි දින දක්වා:

1. ගාල්ලේ කවචන්සතර සහ අක්මින.
2. වැල්ලබඩපත්තුව සහ ගඟබඩපත්තුව සහ හිනිදුම්පත්තුව.
3. බෙත්තොට වලල්ලාච්චිකෝරලේ.
4. තල්පේපත්තුව.

පී. ජ. පීරිස්,
ආණ්ඩුවේ ඒජන්ත, වෙනුවට.

වර්ෂ 1903 ක්වූ මාර්තු මස 2 වෙනි දින ගාල්ලේ කවිචේරි සේදිය.

MISCELLANEOUS NOTICES.

IT is hereby notified that under authority contained in section 44 (clause 1) of Ordinance No. 12 of 1891, I, John Penry Lewis, Acting Government Agent of the Central Province, have withdrawn license No. 3 dated June 30, 1902, granted by me to A. D. Mathes & Co. of Kandy to keep a refreshment house at house No. 72 in Brownrigg street, Kandy.

Kandy Kachcheri.
February 21, 1903.

J. P. LEWIS,
Government Agent.