

Ceylon Government Gazette

Published by Authority.

NO. 5,913—FRIDAY, MARCH 27, 1903.

PART I.—General : Minutes, Proclamations, Appointments, and General Government Notifications.
PART II.—Legal and Judicial.

PART III.—Provincial Administration.
PART IV.—Marine and Mercantile.
PART V.—Municipal and Local.

Separate paging is given to each Part in order that it may be filed separately.

Part III. — Provincial Administration.

	PAGE		PAGE
Land Sales :—		Land Acquisition Notices	... 843
Western Province	... 798	Land Resumption Notices	... —
Central Province	... —	Notices under Ordinance No. 1 of 1897	... 763 & Suppl.
Northern Province	... 843	Abstracts of Season Reports	... 848
Southern Province	... 807	Notices under "The Forest Ordinance"	... —
Eastern Province	... 819	Sales of Arrack, Opium, and Toll Rents	... 849
North-Western Province	... 820	Miscellaneous Provincial and District Notices:—	
North-Central Province	... 823	Sales of Salt and Timber	... 850
Province of Uva	... 826	Notifications of Close Season, Infected Areas, &c.	... 850
Province of Sabaragamuwa	... 836	Specifications under "The Irrigation Ordinance"	... —

NOTICES UNDER THE WASTE LANDS ORDINANCES.

Order under Section 2 of "The Waste Lands Ordinances, 1897, 1899, and 1900," declaring Land to be Crown Property.

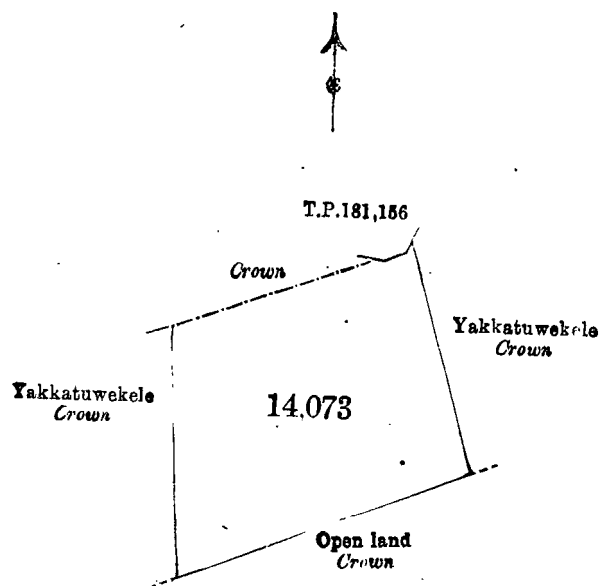
In the matter of the land commonly called or known as Yakkatumuneowita, situate the village of Batapola in the Wellaboda pattu of the Galle District, in the Southern Province, and of "The Waste Lands Ordinances, 1897, 1899, and 1900."

THE notice required by section 1 of "The Waste Lands Ordinances, 1897, 1899, and 1900," having been duly published in manner prescribed by that section in respect of the above-named land (*vide* notice No. 1,180), and no claim having been made to the said land or to any interest therein within the period of three months from the date specified in the said notice, I, John George Fraser, Special Officer appointed under section 28 of the said Ordinances, under and by virtue of the powers vested in me in that behalf by section 2 of the said Ordinances, do hereby on this 7th day of February, 1903, order and declare that the said land, as more fully described herein below, situate in the village of Batapola in the Wellaboda pattu of the Galle District, in the Southern Province, and shown as lot 14,073 in preliminary plan No. 5,773, and in the annexed certified tracing therefrom, and containing in extent 2 acres 3 roods and 24 perches, is the property of the Crown.

Description of the Land referred to.

The land commonly called or known as Yakkatumuneowita, situate in the village of Batapola in the Wellaboda pattu of the Galle District of the Southern Province, containing in extent 2 acres

3 roods and 24 perches, shown as lot 14,073 in preliminary plan No. 5,773, as described in the annexed certified tracing therefrom, and bounded as follows : on the north by the village limit of Karandeniya



Scale of 4 Chains to an Inch.

Situation : Batapola village in Wellaboda pattu.

Preliminary plan 5,773.

Lot.	Name of Land.	Extent.
		A. R. P.
14073	Yakkatumuneowita	2 3 24

Sheet O¹²₃₂

Surveyor-General's Office,
Colombo, July 31, 1902.

J. L. HAMPTON,
for Acting Surveyor-General.

(T.P. 181,156); on the east by Yakkatuwekele belonging to Crown ; on the south by Yakkatuwepatana belonging to Crown ; on the west by Yakkatuwekele belonging to Crown.

The 7th day of February, 1903.

J. G. FRASER,
Special Officer.

Galle S.O. 48

Order under Section 4, Sub-section (1), of "The Waste Lands Ordinances, 1897, 1899, and 1900," admitting Land to be Private Property.

In the matter of the land commonly called or known as Panwila, situate in the village of Andaluwa in the Morawak korale of the Matara District, in the Southern Province, and of "The Waste Lands Ordinances, 1897, 1899, and 1900."

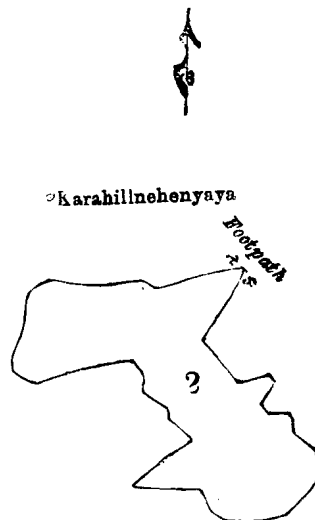
WHEREAS in pursuance of section 1 of the said Ordinances it was duly notified on the 15th day of August, One thousand Nine hundred and Two, that if no claim to the land commonly called or known as Panwila, situate in the village of Andaluwa in the Morawak korale of the Matara District, in the Southern Province, containing in extent 6 acres, and shown as lot 32 in sheet O¹⁵₃₇₋₄₅ and in preliminary plan No. 39, and in the annexed certified tracing therefrom, was made to the Special Officer appointed under section 28 of the said Ordinances within the period of three months from the date specified in such notice, such land would be deemed the property of the Crown and dealt with on account of the Crown (*vide* notice No. 1,063) :

And whereas (1) Ranasinhawakapuge Thomis Hami of Talapatkanda in the Giruwa pattuwa made claim thereto, and I, John George Fraser, Special Officer appointed under section 28 of the said Ordinances, made due inquiry into such claim ; I, with the consent of His Excellency the Governor,

do hereby admit the claim of the said claimant to the said land, as more fully described herein below, under section 4, sub-section (1), of the said Ordinances.

Description of the Land referred to.

The land commonly called or known as Panwila, situate in the village of Andaluwa in the Morawak korale of the Matara District, in the Southern Province, containing in extent 6 acres, shown as lot 32 in sheet O₃₇₋₄₅¹⁵ and in preliminary plan No. 39, as described in the annexed certified tracing



Scale of 8 Chains to an Inch.

Preliminary plan 39.

Lot 32 called Panwila, in extent 6A. 0R. 0P., situated in Andaluwa village in Udugaha pattu of Morawak korale.

Surveyor-General's Office,
Colombo. March 25, 1902.

Sheet O₃₇₋₄₅¹⁵

J. L. HAMPTON,
for Acting Surveyor-General.

therefrom, and bounded as follows: on the north, east, south, and west by Karahinnehenyaya claimed by D. J. S. Ratnayaka and others.

Galle, February 2, 1903.
Matara S.O. 777

J. G. FRASER,
Special Officer.

Order under Section 2 of "The Waste Lands Ordinances, 1897, 1899, and 1900," declaring Lands to be Crown Property.

In the matter of the lands commonly called or known as Naranellehena, Panwilehenegodella, and Panwila, situate in the village of Kotapola in the Morawak korale of the Matara District, in the Southern Province, and of "The Waste Lands Ordinances, 1897, 1899, and 1900."

THE notice required by section 1 of "The Waste Lands Ordinances, 1897, 1899, and 1900," having been duly published in manner prescribed by that section in respect of the above-named lands (*vide* notice No. 1,156), and no claim having been made to the said lands or to any interest therein within the period of three months from the date specified in the said notice, I, John George Fraser, Special Officer appointed under section 28 of the said Ordinances, under and by virtue of the powers vested in me in that behalf by section 2 of the said Ordinances, do hereby on this 31st day of

January, 1903, order and declare that the said lands, as more fully described herein below, situate in the village of Kotapola in the Morawak korale of the Matara District, in the Southern Province, and shown as lots 48, 490, and 492 in preliminary plan No. 45, and on sheets O₅₀₋₅₈¹⁰ and O₄₉₋₅₇¹⁰, and in the annexed certified tracings therefrom, and containing in extent 8 acres 3 roods and 16 perches, are the property of the Crown.

Description of Lands referred to.

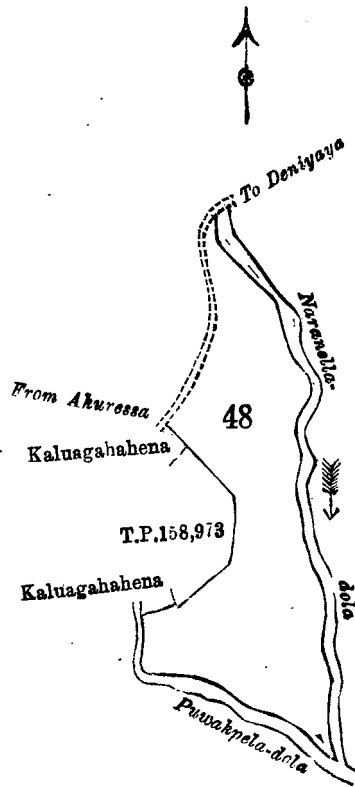
The following lots situated in the village of Kotapola in the Morawak korale of the Matara District, in the Southern Province, as described in the annexed certified tracings :—

I.

Preliminary plan 45.

Lot.	Name of Land.	Extent.	
		A.	R. P.
48	Naranellehena	8	2 0

on sheet O₅₀₋₅₈¹⁰, and bounded as follows : on the north by the main road from Akuressa to Deniyaya, the Naranelledola ; on the east by the Naranelledola ; on the south by the Puwakpeledola ; and on



Scale of 8 Chains to an Inch.

Situation : Kotapola village in Palle pattu of Morawak korale.

Preliminary plan 45.

Lot.	Name of Land.	Extent.	
		A.	R. P.
48	Narawellahena	8	2 0

Sheet O₅₀₋₅₈¹⁰

NOTE.—T.P. 158,973, Panadurehena sold by Crown to Don Salman.

Surveyor-General's Office,
Colombo, September 11, 1902.

P. D. WARREN,
Assistant Surveyor-General.

the west by Kaluagahahena belonging to Crown, Pandurahena sold by Crown to Manamala-achchige Don Salman (T.P. 158,973), Kaluagahahena belonging to Crown, the main road from Akuressa to Deniyaya.

II.

Preliminary plan 45.

Lot.	Name of Land.	Extent. A. R. P.
490	Panwilehenegodella...	0 0 26

on sheet O₄₉₋₅₇¹⁰, and bounded as follows: on the north, east, south, and west by Panwiledeniya



Panville



Crown

Scale of 8 Chains to an Inch.

Situation: Kotapola village in Palle pattu of Morawak korale.

Lot.	Name of Land.	Extent. A. R. P.
490	Panwillehenagodella ...	0 0 26

Sheet O₄₉₋₅₇¹⁰

Surveyor-General's Office,
Colombo, September 11, 1902.P. D. WARREN,
Assistant Surveyor-General.

belonging to Crown.

III.

Preliminary plan 45.

Lot.	Name of Land.	Extent. A. R. P.
492	Panwila ...	0 0 30

on sheet O₄₉₋₅₇¹⁰, and bounded as follows: on the north and east by Liyanagehenyaya belonging to



T.P.171,784

Liyanagehenyaya
Crown

T.P.171,785

Scale of 8 Chains to an Inch.

Situation: Kotapola village in Palle pattu of Morawak korale.

Lot.	Name of Land.	Extent. A. R. P.
492	Panwilla ...	0 0 30

Sheet O₄₉₋₅₇¹⁰

NOTE.—T.P. 171,784, Panwilamedaduwa sold by Crown to A. M. Saibo Dorai.
T.P. 171,785, Panwilakumbura do.Surveyor-General's Office,
Colombo, September 11, 1902.P. D. WARREN,
Assistant Surveyor-General.

Crown; on the south by Panwilakumbura sold by Crown to A. M. Saibodorai (T.P. 171,785); on the west by Panwilemedaduwa sold by Crown to ditto (T.P. 171,784).

January 31, 1903.
Matara S.O. 778J. G. FRASER,
Special Officer.

Order under Section 2 of "The Waste Lands Ordinances, 1897, 1899, and 1900," declaring Lands to be Crown Property.

In the matter of the lands commonly called or known as Horehena *alias* Dikhena and Dikhena, situate in the village of Kotapola in the Morawak korale of the Matara District, in the Southern Province, and of "The Waste Lands Ordinances, 1897, 1899, and 1900."

THE notice required by section 1 of "The Waste Lands Ordinances, 1897, 1899, and 1900," having been duly published in manner prescribed by that section in respect of the above-named lands (*vide* notice No. 1,167), and no claim having been made to the said lands or to any interest therein within the period of three months from the date specified in the said notice, I, John George Fraser, Special Officer appointed under section 28 of the said Ordinances, under and by virtue of the powers vested in me in that behalf by section 2 of the said Ordinances, do hereby on this 7th day of February, 1903, order and declare that the said lands, as more fully described herein below, situate in the village of Kotapola in the Morawak korale of the Matara District, in the Southern Province, and shown as lots 275 and 277 in preliminary plan No. 45, and in sheet O₅₁₋₅₉¹⁰, and in the annexed certified tracing therefrom, and containing in extent 43 acres and 4 perches, are the property of the Crown.

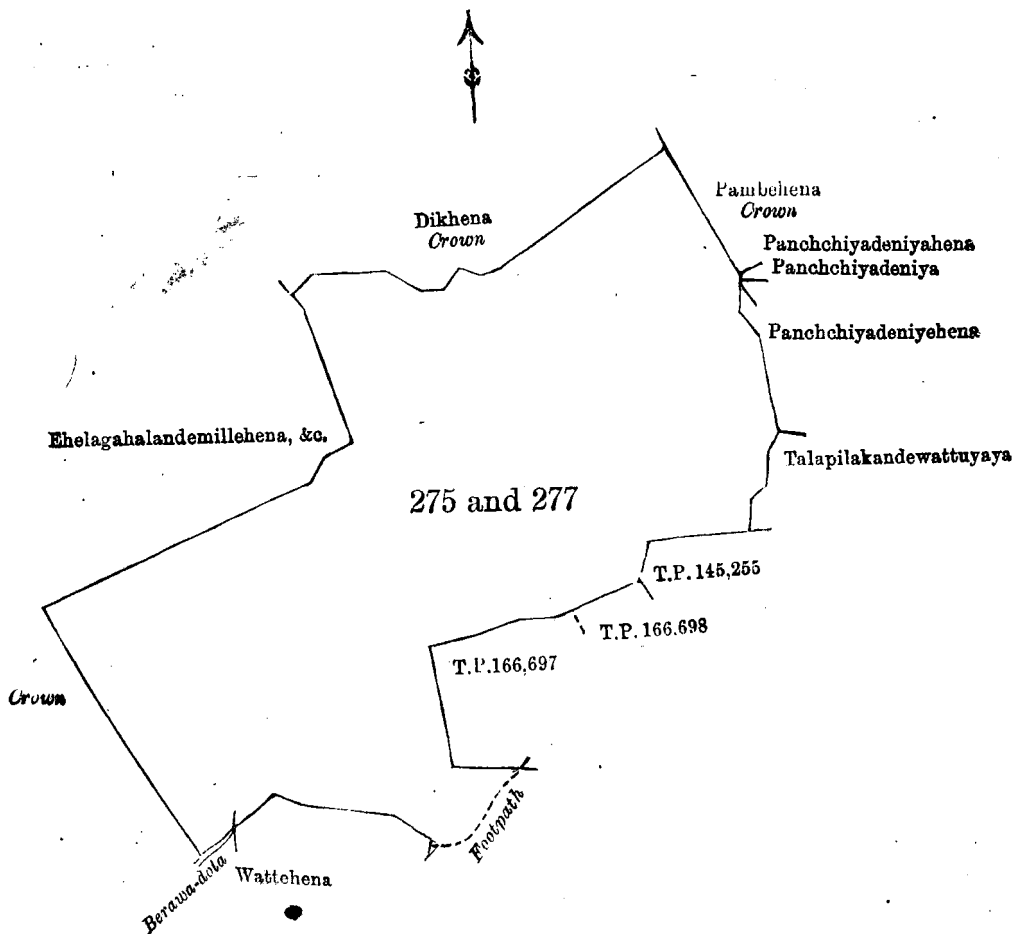
Description of Lands referred to.

The following lots situated in the village of Kotapola in the Morawak korale of the Matara District, in the Southern Province, as described in the annexed certified tracing:—

Preliminary plan 45.

Lot.	Name of Land.	Extent.	
		A.	R. P.
275	Horehena <i>alias</i> Dikhena ...	17	2 24
277	Dikhena ...	25	1 20
		43	0 4

in sheet O₅₁₋₅₉¹⁰, and bounded follows: on the north by Dikhena belonging to Crown; on the east by Pambehena belonging to Crown, Panikkiyadeniyehena claimed by Ranawakage Don Andris, Panikkiyadeniya claimed by ditto, Panikkiyadeniyehena claimed by ditto, Talapelakandewattuyaya claimed by ditto and others, Talapelakandehena sold by Crown to W. A. Tepanis (T.P. 145,255),



Scale of 8 Chains to an Inch.

Situation : Kotapola village in Palle pattu of of Morawak korale.

Preliminary plan 45.

Lot.	Name of Land.	Extent.		
		A.	R.	P.
275	Horehena <i>alias</i> Dikhena	17	2 24
277	Dikhena	25	1 20

Sheet O₅₁¹⁰—59

43 0 4

NOTE.—T.P. 145,255, Talapolakandehena sold by Crown to W. A. Thepanis.
T.P. 166,697, Horahena sold by Crown to V. A. Akoris Appu.
T.P. 166,698, Talapolakandehena sold by Crown to V. Thepanis Appu and another.

Surveyor-General's Office,
Colombo, September 11, 1902.

P. D. WARREN,
Assistant Surveyor-General.

Talapolakandehena sold by Crown to V. Tepanis Appu (T.P. 166,698), Horahena sold by Crown to V. A. Akoris Appu (T.P. 166,697); on the south by the footpath, Wattehena claimed by Vengacchige Thepanis and others, the Berawadola; on the west by Ehalagahalanda Millehenyaya belonging to Crown.

The 7th day of February, 1903.

J. G. FRASER,
Special Officer.

Matara S.O. 779

Order under Section 2 of "The Waste Lands Ordinances, 1897, 1899, and 1900," declaring
Lands to be Crown Property.

In the matter of the lands commonly called or known as Hinhavanawilagawahena and Migahahena, situate in the village of Kotapola in the Morawak korale of the Matara District, in the Southern Province, and of "The Waste Lands Ordinances, 1897, 1899, and 1900."

THE notice required by section 1 of "The Waste Lands Ordinances, 1897, 1899, and 1900," having been duly published in manner prescribed by that section in respect of the above-named lands (*vide* notice No. 1,172), and no claim having been made to the said lands or to any interest therein within the period of three months from the date specified in the said notice, I John George Fraser, Special Officer appointed under section 28 of the said Ordinances, under and by virtue of the powers vested in me in that behalf by section 2 of the said Ordinances, do hereby on this 7th day of February, 1903, order and declare that the said lands, as more fully described herein below, situate in the village of Kotapola in the Morawak korale of the Matara District, in the Southern Province, and shown as lots 136, 137, and 138 in preliminary plan No. 45 and in sheets, O₄₉¹⁰—57, O₅₀¹⁰—58, O₁¹⁵—9, and O₂¹⁵—10, and in the annexed certified tracing therefrom, and containing in extent 12 acres 1 rood and 2 perches, are the property of the Crown.

Description of Lands referred to.

The following lots situated in the village of Kotapola in the Morawak korale of the Matara District, in the Southern Province, as described in the annexed certified tracing therefrom :—

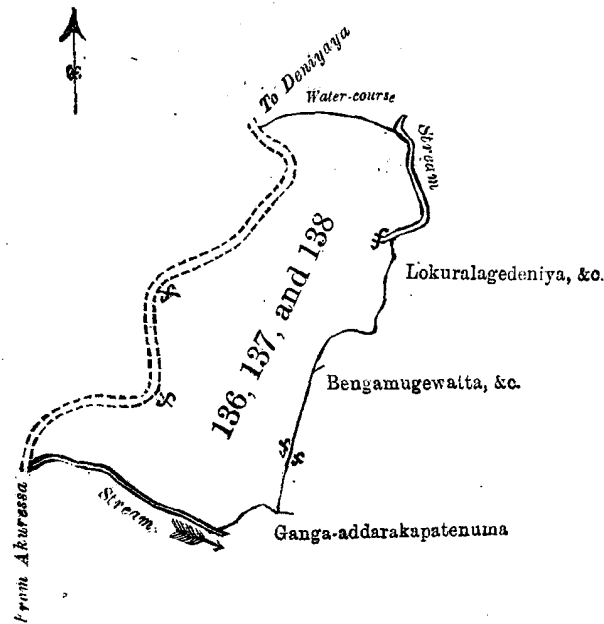
Lot.	Name of Land.	Extent.		
		A.	R.	P.
136	Hinhavanawilagawahena	...	3	3 38
137	Do.	...	4	3 1
138	Migahahena	...	3	2 3
			12	1 2

on sheets O₄₉¹⁰—57, O₅₀¹⁰—58, O₁¹⁵—9, and O₂¹⁵—10, and bounded as follows : on the north by the water-course; on the east by the stream, Lokuralagedeniyaya claimed by Epage Siman and others, Epage-wattuyaya *alias* Bengamuwawattuyaya claimed by Epage Jayatu and others, the footpath, Epage-wattuyaya *alias* Bengamuwawattuyaya claimed by Epage Jayatu and others; on the south by Ganga-addarakapatenuma claimed by O. Lewishami and others, the stream; on the west by the main road from Akuressa to Deniyaya.

The 7th day of February, 1903.

J. G. FRASER,
Special Officer.

[For Tracing see page 770]



Scale of 8 Chains to an Inch.

Situation : Kotapola village in Palle pattu of Morawak korale.

Preliminary plan 45.

Lot.	Name of Land.	Extent.
136	Hinhavanawilagawahena	3 3 38
137	Do.	4 3 1
138	Migahahena	3 2 3
		12 1 2

Sheets O₄₉₋₅₇¹⁰, O₅₀₋₅₈¹⁰, O₁₋₉¹⁵, O₂₋₁₀¹⁵

Surveyor-General's Office.
Colombo, September 11, 1902.

Matara S.O. 780

P. D. WARREN,
Assistant Surveyor-General.

Order under Section 2 of "The Waste Lands Ordinances, 1897, 1899, and 1900," declaring Lands to be Crown Property.

In the matter of the lands commonly called or known as Gahalakolahenedeniyemukulana and Gahalakolahena, situate in the village of Kotapola in the Morawak korale of the Matara District, in the Southern Province, and of "The Waste Lands Ordinances, 1897, 1899, and 1900."

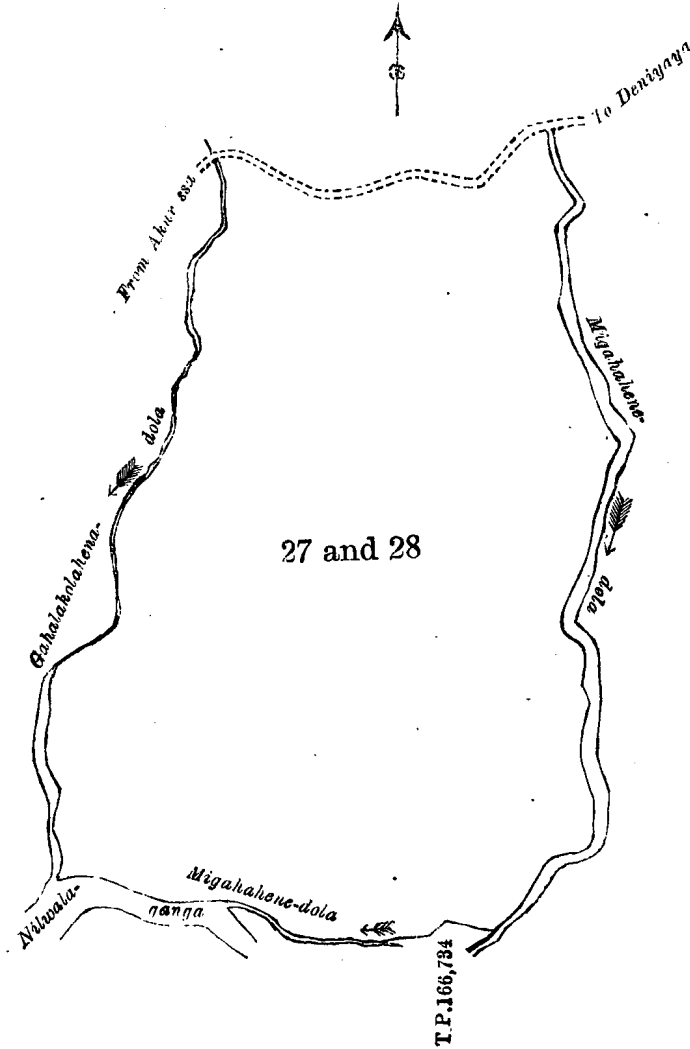
THE notice required by section 1 of "The Waste Lands Ordinances, 1897, 1899, and 1900," having been duly published in manner prescribed by that section in respect of the above-named lands (*vide* notice No. 1,157), and no claim having been made to the said lands or to any interest therein within the period of three months from the date specified in the said notice, I, John George Fraser, Special Officer appointed under section 28 of the said Ordinances, under and by virtue of the powers vested in me in that behalf by section 2 of the said Ordinances, do hereby on this 31st day of January, 1903, order and declare that the said lands, as more fully described herein below, situate in the village of Kotapola in the Morawak korale of the Matara District, in the Southern Province, and shown as lots 27 and 28 in preliminary plan No. 45 and on sheet O₅₀₋₅₈¹⁰, and in the annexed certified tracing therefrom, and containing in extent 58 acres 1 rood and 32 perches, are the property of the Crown.

Description of Lands referred to.

The following lots situated in the village of Kotapola in the Morawak korale of the Matara District, in the Southern Province, as described in the annexed certified tracing :—

Lot.	Name of Land.	Extent.
27	Gahalakolahenedeniyemakalana	5 2 10
28	Gahalakolahena	52 3 22
		58 1 32

on sheet O₅₀₋₅₈¹⁰ and bounded as follows: on the north by the main road from Akuressa to Deniyaya; on the east by the Migahahenadola; on the south by Rammundaweokanda sold by



Scale of 8 Chains to an Inch.

Preliminary plan 45.

Situation: Kotapala village in Palle pattu of Morawak korale.

Lot.	Name of Land.	Extent. A. R. P.
27	Gahalakolahenedeniyemukalana	5 2 10
28	Gahalakolahena	52 3 22
		58 1 32

NOTE.—T.P. 166,734, Rammundaweokanda sold by Crown to R. Dinekhani.

Surveyor-General's Office.
Colombo, September 11, 1902.

Sheet O₅₀₋₅₈¹⁰

P. D. WARREN,
Assistant Surveyor-General.

Crown to R. Dinekhani (T.P. 166,734), Migahahenadola, the Nilwala-ganga; on the west by the Gahalakolahenedola.

Galle, 31st day of January, 1903.
Matara S.O. 781

J. G. FRASER,
Special Officer.

Order under Section 2 of "The Waste Lands Ordinances, 1897, 1899, and 1900," declaring Lands to be Crown Property.

In the matter of the lands commonly called or known as Namadaketiyegawahenyaya and Udu-gahawattehena *alias* Uдахawattehena, situate in the village of Kotapola in the Morawak korale of the Matara District, in the Southern Province, and of "The Waste Lands Ordinances, 1897, 1899, and 1900."

THE notice required by section 1 of "The Waste Lands Ordinances, 1897, 1899, and 1900," having been duly published in manner prescribed by that section in respect of the above-named lands (*vide* notice No. 1,173), and no claim having been made to the said lands or to any interest therein within the period of three months from the date specified in the said notice, I, John George Fraser, Special Officer appointed under section 28 of the said Ordinances, under and by virtue of the powers vested in me in that behalf by section 2 of the said Ordinances, do hereby on this 7th day of February, 1903, order and declare that the said lands, as more fully described herein below, situate in the village of Kotapola in the Morawak korale of the Matara District, in the Southern Province, and shown as lots 365 and 285 in preliminary plan No. 45 and in sheets O₂₋₁₀¹⁵ and O₅₁₋₅₉¹⁰ and in the annexed certified tracing therefrom, and containing in extent 22 acres and 36 perches, are the property of the Crown.

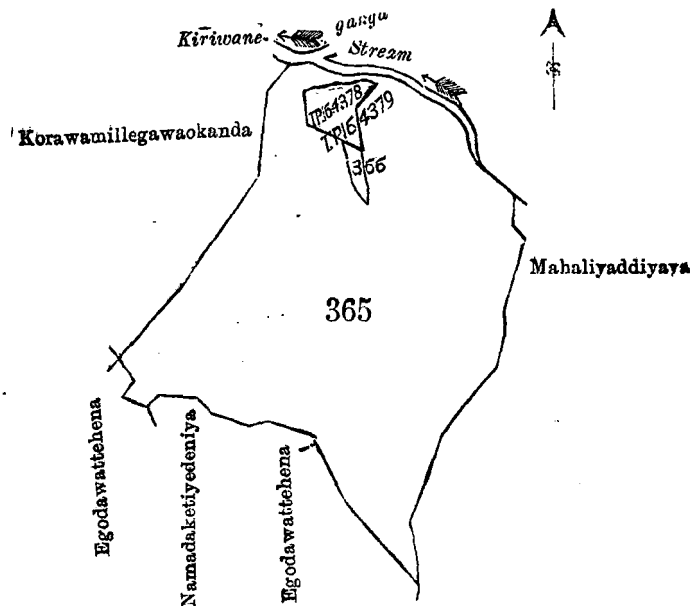
Description of Lands referred to.

The following lots situated in the village of Kotapola in Morawak korale of the Matara District, in the Southern Province, as described in the annexed certified tracings:—

I.

Lot.	Preliminary plan 45.	Extent.
	Name of Land.	A. R. P.
365	Namadaketiyegawahenyaya	18 1 30

in sheet O₂₋₁₀¹⁵, and bounded as follows: on the north by the Kiriwana-ganga, the stream; on the



Scale of 8 Chains to an Inch.

Situation: Kotapola village in Palle pattu of Morawak korale.

Lot.	Preliminary plan 45.	Extent.
	Name of Land	A. R. P.
365	Namadaketiyagawahenyaya	18 1 30
<i>Lots excluded.</i>		
T.P. 164,378	Medagodaokanda	0 1 18
T.P. 164,379	Ilupitiyaela-addaradeniya	0 0 21
366	Elagawadeniya	0 0 25
		0 2 24

Surveyor-General's Office,
Colombo, September 11, 1902.

Sheet O₂₋₁₀¹⁵

P. D. WARREN,
Assistant Surveyor-General.

east by Mahaliyaddiyaya claimed by D. A. W. Jayawardana and others; on the south by Egodawattehena claimed by Hewage Babune and others, Namadaketiyedeniya claimed by Hewage Lusa and others,

Egodawattehena claimed by Hewage Babune and others; on the west by Korawamillagawaokanda claimed by Korawege Mathes and others.

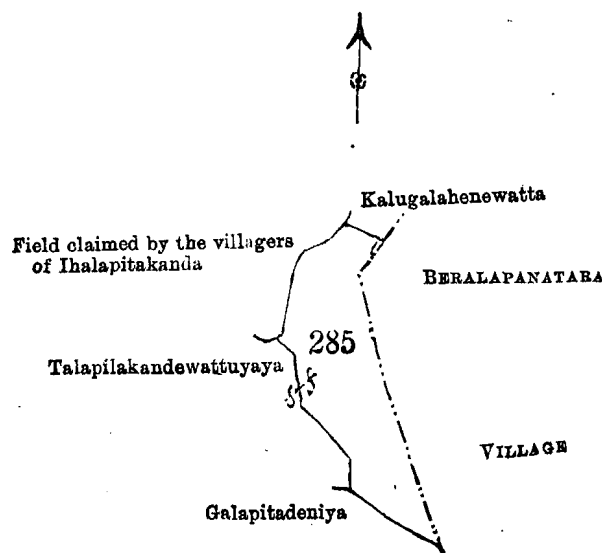
NOTE.—The following lots lying within the above boundaries are excluded from this order, and their aggregate acreage, viz., 2 roods and 24 perches, is not included in the acreage of 18 acres 1 rood and 30 perches given above:—

Lot.	Preliminary plan 45.			Extent.	
	...	Name of Land.	...	A.	R. P.
T.P. 164,378	...	Medagodaokanda	...	0	1 18
T.P. 164,379	...	Ilupitiyaela-addara deniya	...	0	0 21
366	...	Elagawadeniya	...	0	0 25
				<u>0</u>	<u>2 24</u>

II.

Lot.	Preliminary plan 45.			Extent.	
	...	Name of Land.	...	A.	R. P.
285	...	Udugahawattehena <i>alias</i> Udahawattehena	...	3	3 6

in sheet O₅₁¹⁰—59, and bounded as follows: on the north by Radagewatta *alias* Kalugalahenawatta claimed by H. Salo and others; on the east by the village limit of Beralapanatara; on the south by



Scale of Chains to an Inch.

Situation: Kotapola village in Palle pattu of Morawak korale.

Lot.	Preliminary plan 45.			Extent.	
	...	Name of Land.	...	A.	R. P.
285	...	Udugahawattehena...	...	3	3 6

Surveyor-General's Office,
Colombo, September 11, 1902.

Sheet O₅₁¹⁰—59

P. D. WARREN,
Assistant Surveyor-General.

Galapitadeniya claimed by Miellege Simanhami and others; on the west by Talapalekandewattuyaya claimed by ditto, Pansalekumbura claimed by Beralapanatara Vihare.

February 7, 1903.
Matara S.O. 782

J. G. FRASER,
Special Officer.

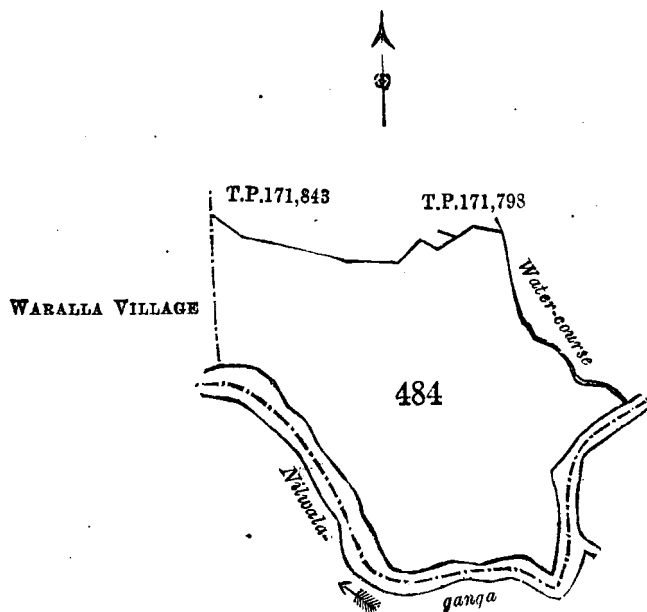
Order under Section 2 of "The Waste Lands Ordinances, 1897, 1899, and 1900," declaring
Land to be Crown Property.

In the matter of the land commonly called or known as Gangalangahenyaya, situate in the village of Kotapola in the Morawak korale of the Matara District, in the Southern Province, and of "The Waste Lands Ordinances, 1897, 1899, and 1900."

THE notice required by section 1 of "The Waste Lands Ordinances, 1897, 1899, and 1900," having been duly published in manner prescribed by that section in respect of the above-named land (*vide* notice No. 1,169), and no claim having been made to the said land or to any interest therein within the period of three months from the date specified in the said notice, I, John George Fraser, Special Officer appointed under section 28 of the said Ordinances, under and by virtue of the powers vested in me in that behalf by section 2 of the said Ordinances, do hereby on this 7th day of February, 1903, order and declare that the said land, as more fully described herein below, situate in the village of Kotapola in the Morawak korale of the Matara District, in the Southern Province, and shown as lot 484 in preliminary plan No. 45, and in sheets O₁₋₉¹⁵ and O₂₋₁₀¹⁵, and in the annexed certified tracing therefrom, and containing in extent 14 acres 3 roods and 36 perches, is the property of the Crown.

Description of the Land referred to.

The land commonly called or known as Gangalangahenyaya, situated in the village of Kotapola in the Morawak korale of the Matara District, in the Southern Province, containing in extent 14 acres 3 roods and 36 perches, shown as lot 484 in sheets O₁₋₉¹⁵ and O₂₋₁₀¹⁵ and in preliminary plan No. 45, and in the annexed certified tracing therefrom, and bounded as follows: on the north by Magadeniyehena sold by Crown to M. L. Mahammadu Ismail (T.P. 171,843), Kadaluhena sold by Crown to U. S.



Scale of 8 Chains to an Inch.

Situation: Kotapola village in Palle pattu of Morawak korale.

Preliminary plan 45.

Lot.	Name of Land.	Extent. A. R. P.
484	Gangalangahena, &c. Sheets O ₁₋₉ ¹⁵ and O ₂₋₁₀ ¹⁵	14 3 36

NOTE.—T.P. 171,798, Kadaluhena sold by Crown to U. S. Ahamadu Cassim.

T.P. 171,843, Magadeniyahena sold by Crown to M. L. Mohammadu Ismail.

Surveyor-General's Office,
Colombo, September 11, 1902.

P. D. WARREN,
Assistant Surveyor-General.

Ahamadu Cassim (T.P. 171,798); on the east by the water-course, the Nilwala-ganga; on the south by the Nilwala-ganga; on the west by the village limit of Waralla.

The 7th day of February, 1903.
Matara S.O. 783

J. G. FRASER,
Special Officer.

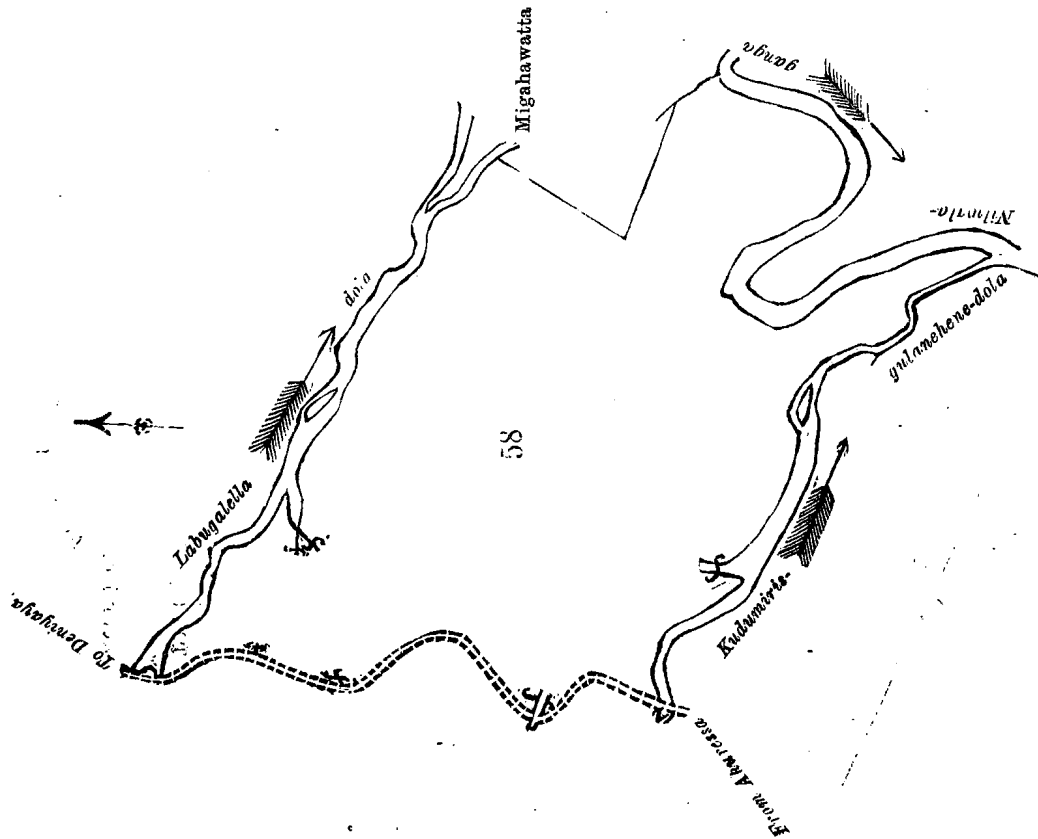
Order under Section 2 of "The Waste Lands Ordinances, 1897, 1899, and 1900," declaring Land to the Crown Property.

In the matter of the land commonly called or known as Batebedda, situate in the village of Kotapola in the Morawak korale of the Matara District, in the Southern Province, and of "The Waste Lands Ordinances, 1897, 1899, and 1900."

THE notice required by section 1 of "The Waste Lands Ordinances, 1897, 1899, and 1900," having been duly published in manner prescribed by that section in respect of the above-named land (*vide* notice No. 1,170), and no claim having been made to the said land or to any interest therein within the period of three months from the date specified in the said notice, I, John George Fraser, Special Officer appointed under section 28 of the said Ordinances, under and by virtue of the powers vested in me in that behalf by section 2 of the said Ordinances, do hereby on this 7th day of February, 1903, order and declare that the said land, as more fully described herein below, situate in the village of Kotapola in the Morawak korale of the Matara District, in the Southern Province, and shown as lot 58 in preliminary plan No. 45, and in sheets O₅₀₋₅₈¹⁰ and O₄₉₋₅₇¹⁰, and in the annexed certified tracing therefrom, and containing in extent 41 acres and 1 rood, is the property of the Crown,

Description of the Land referred to.

The land commonly called or known as Batebedda, situate in the village of Kotapola in the Morawak korale of the Matara District, in the Southern Province, containing in extent 41 acres and 1 rood, shown as lot 58 in sheets O₅₀₋₅₈¹⁰ and O₄₉₋₅₇¹⁰, and preliminary plan No. 45, and in the annexed certified tracing therefrom, and bounded as follows: on the north by the Labugalleledola; on the



Scale of 8 Chains to an Inch.

Situation: Kotapola village in Palle pattu of Morawak korale.

Preliminary plan 45.

Lot.	Name of Land	Extent.
58	Battabedda	41 1 0
Surveyor-General's Office, Colombo, September 11, 1902.		P. D. WARREN, Assistant Surveyor-General.
Sheets O ₅₀₋₅₈ ¹⁰ and O ₄₉₋₅₇ ¹⁰		

east by Migahawatta claimed by Liyanage Dassan, the Nilwala-ganga; on the south by the Kudumiris-gulanehenedola; on the west by the main road from Akuressa to Deniyaya, the Liyanagehenedola, the main road from Akuressa to Deniyaya.

The 7th day of February, 1903,
Matara S.O. 784

J. G. FRASER,
Special Officer.

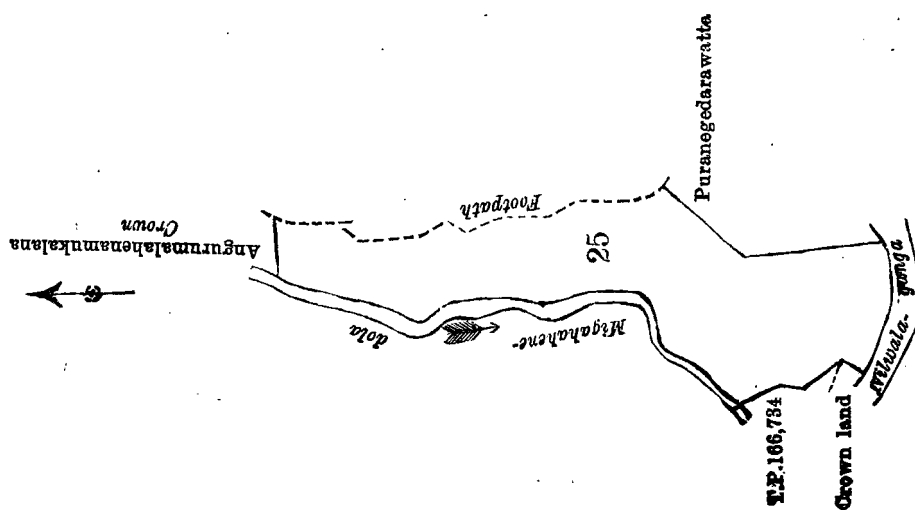
Order under Section 2 of "The Waste Lands Ordinances, 1897, 1899, and 1900," declaring
Land to be Crown Property.

In the matter of the land commonly called or known as Angurumalehena, situate in the village of Kotapola in the Morawak korale of the Matara District, in the Southern Province, and of "The Waste Lands Ordinances, 1897, 1899, and 1900."

THE notice required by section 1 of "The Waste Lands Ordinances, 1897, 1899, and 1900," having been duly published in manner prescribed by that section in respect of the above-named land (*vide* notice No. 1,166), and no claim having been made to the said land or to any interest therein within the period of three months from the date specified in the said notice, I, John George Fraser, Special Officer appointed under section 28 of the said Ordinances, under and by virtue of the powers vested in me in that behalf by section 2 of the said Ordinances, do hereby on this 7th day of February, 1903, order and declare that the said land, as more fully described herein below, situate in the village of Kotapola in the Morawak Korale of the Matara District, in the Southern Province, and shown as lot 25 in preliminary plan No. 45, and in sheet O¹⁰₅₀₋₅₈, and in annexed certified tracing therefrom, and containing in extent 11 acres, is the property of the Crown.

Description of the Land referred to.

The land commonly called or known as Angurumalehena, situate in the village of Kotapola in the Morawak korale of the Matara District, in the Southern Province, containing in extent 11 acres, shown as lot 25 in sheet O¹⁰₅₀₋₅₈ and in preliminary plan No. 45, and in the annexed certified tracing therefrom, and bounded as follows: on the north by Angurumalehenamukalana belonging to Crown; on the



Scale of 8 Chains to an Inch.

Situation: Kotapola village in Palle pattu of Morawak korale.

Preliminary plan 45.

Lot.	Name of Land.	Extent.
		A. R. P.
25	Angurumalehena	11 0 0

NOTE.—T.P. 166,734, Ramundaweokanda sold by Crown to R. Dinekhmi.

Surveyor-General's Office,
Colombo, September 11, 1902.

Sheet O¹⁰₅₀₋₅₈

P. D. WARREN,
Assistant Surveyor-General.

east by the footpath, Puranagedarawatta claimed by Ranamukage Babehami and others; on the south by the Nilwala-ganga; on the west by Ramundaweokanda sold by Crown to R. Dinekhmi (T.P.166,734), Migahahenedola.

The 7th day of February, 1903.

J. G. FRASER,
Special Officer.

Matara S.O. 785

Order under Section 2 of "The Waste Lands Ordinances, 1897, 1899, and 1900," declaring
Lands to be Crown Property.

In the matter of the lands commonly called or known as Koulamukalana *alias* Naindawamukalana, Vamporagahahena, Kudugalahena, and Olakandamukalana, situate in the village of Kotapola in the Morawak korale of the Matara District, in the Southern Province, and of "The Waste Lands Ordinances, 1897, 1899, and 1900."

THE notice required by section 1 of "The Waste Lands Ordinances, 1897, 1899, and 1900," having been duly published in manner prescribed by that section in respect of the above-named lands (*vide* notice No. 1,171), and no claim having been made to the said lands or to any interest therein within the period of three months from the date specified in the said notice, I, John George Fraser, Special Officer appointed under section 28 of the said Ordinances, under and virtue of the powers vested in me in that behalf by section 2 of the said Ordinances, do hereby on this 7th day of February, 1903, order and declare that the said lands, as more fully described herein below, situate in the village of Kotapola in the Morawak korale of the Matara District, in the Southern Province, and shown as lots 12, 13, 14, and 15 in preliminary plan No. 45 and in sheets O₅₀¹⁰—58 and O₅₁¹⁰—59 and in the annexed certified tracing therefrom, and containing in extent 60 acres 1 rood and 17 perches, are the property of the Crown.

Description of Lands referred to.

The following lots situated in the village of Kotapola in the Morawak korale of the Matara District, in the Southern Province, as described in the annexed certified tracing:—

Preliminary plan 45.

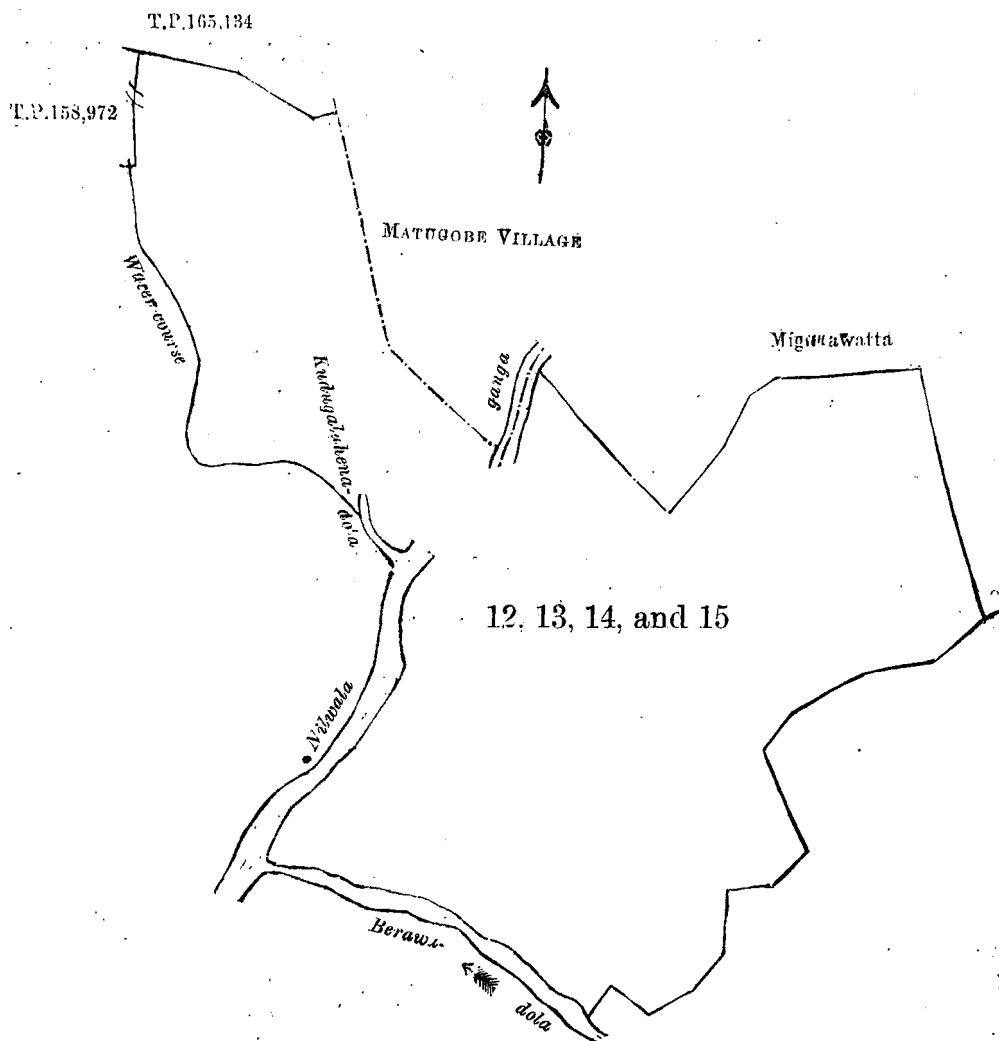
Lot.	Name of Land.	Extent.		
		A.	R.	P.
12 ...	Koulamukalana <i>alias</i> Naindawamukalana ...	44	0	20
13 ...	Vamporagahahena ...	7	0	15
14 ...	Kudugalahena ...	5	3	38
15 ...	Olakandamukalana ...	3	0	24
		60 1 17		

on sheets O₅₀¹⁰—58 and O₅₁¹⁰—59, and bounded as follows: on the north by Olakandakele sold by Crown to D. M. Rajapaksa (T.P. 165,134), the village limit of Matugobe, the Nilwala-ganga, Migahawatta claimed by Hatarasinge Don Davit and others; on the east by Migahawatta claimed by Hatarasinge Don Davit and others; on the south by the Berawadola; on the west by the Nilwala-ganga, Kudagalahanadola, the water-course, Olakandawatta sold by Crown to S. Balappu (T.P. 158,972).

The 7th day of February, 1903.

J. G. FRASER,
Special Officer.

[For Tracing see page 778.]



Scale of 8 Chains to an Inch.
Preliminary plan 45.

Situation : Kotapola village in Palle pattu of Morawak korale.

Lot.	Name of Land.	Extent. A. R. P.
12	Koulamukalana	44 0 20
13	Vamporagahahena	7 0 15
14	Kudugalahena	5 3 38
15	Olakandamukalana	3 0 24
Sheets O ₅₀₋₅₈ ¹⁰ and O ₅₁₋₅₉ ¹⁰		60 1 17

NOTE.—T.P. 158,972, Olukandawatta sold by Crown to S. Balappu.
T.P. 165,134, Olakandakele sold by Crown to D. M. Rajapaksa.

Surveyor-General's Office,
Colombo, September 11, 1902.

P. D. WARREN,
Assistant Surveyor-General.

Matara S.O. 786

Order under Section 2 of "The Waste Lands Ordinances, 1897, 1899, and 1900," declaring Lands to be Crown Property.

In the matter of the lands commonly called or known as Yahalamullehena *alias* Ganga-addarakanda, Kapatenumeatmaga, Tumbewlaga wapatahena *alias* Medagodaheneokanda, Alupadagahadeniyepahaladeniya, Aturagawadeniya, Pannilmulledeniya, Denipallehena, and Udadeniya, situate in the village of Kotapola in the Morawak korale of the Matara District, in the Southern Province, and of "The Waste Lands Ordinances, 1897, 1899, and 1900."

THE notice required by section 1 of "The Waste Lands Ordinances, 1897, 1899, and 1900," having been duly published in manner prescribed by that section in respect of the above-named lands (*vide* notice No. 1,158), and no claim having been made to the said lands or to any interest therein within the period of three months from the date specified in the said notice, I, John George Fraser, Special Officer appointed under section 28 of the said Ordinances, under and by virtue of the powers

vested in me in that behalf by section 2 of the said Ordinances, do hereby on this 31st day of January, 1903, order and declare that the said lands, as more fully described herein below, situate in the village of Kotapola in the Morawak korale of the Matara District, in the Southern Province, and shown as lots 318, 327, 333, 341, 351, 362, 483, and 261 in preliminary plan No. 45, and in the annexed certified tracings therefrom, and containing in extent 3 acres 2 roods and 21 perches, are the property of the Crown.

Description of Lands referred to.


The following lots situated in the village of Kotapola in the Morawak korale of the Matara District, in the Southern Province, as described in the annexed certified tracings:—

I.

Preliminary plan 45.

Lot.	Name of Land.	Extent. A. R. P.
318	Yahalamullehena <i>alias</i> Ganga-addaraokanda	0 0 6

on sheet O₂₋₁₀¹⁵ and bounded as follows: on the north by the Nilwala-ganga; on the east by Ussa-



Scale of 4 Chains to an Inch.

Situation: Kotapola village in Palle pattu of Morawak korale.

Preliminary plan 45.

Lot.	Name of Land.	Extent. A. R. P.
318	Yahalamullehena, &c.	0 0 6

T.P. 155,072, Ussamalagodahena sold by the Crown to V. Heen Appu.

Surveyor-General's Office,
Colombo, September 11, 1902.

Sheet O₂₋₁₀¹⁵

P. D. WARREN,
Assistant Surveyor-General.


malagodawatta claimed by Witaranage Dassan and others; on the south and west by Ussamalagodahena sold by Crown to V. Heen Appu (T.P. 155,072).

II.

Preliminary plan 45.

Lot.	Name of Land.	Extent. A. R. P.
327	Kapatenumeatmaga...	0 2 5

on sheet O₃₋₁₁¹⁵ and bounded as follows: on the north by the footpath; on the east, south, and west



Scale of 8 Chains to an Inch.

Situation: Kotapola village in Palle pattu of Morawak korale.

Preliminary plan 45.

Lot.	Name of Land.	Extent. A. R. P.
327	Kapatenumeatmaga...	0 2 5

Surveyor-General's Office,
Colombo, September 11, 1902.

Sheet O₃₋₁₁¹⁵

P. D. WARREN,
Assistant Surveyor-General.

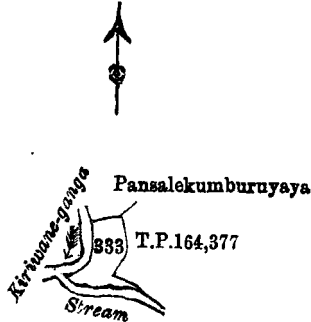
by Wewelakumburuyaya claimed by Korawege Don Thomis and others.

III.

Preliminary plan 45.

Lot.	Name of Land.	Extent. A. R. P.
333 ...	Tumbewlagawapatahena <i>alias</i> Medagodaheneokanda	0 1 16

on sheet O₂¹⁵₋₁₀, and bounded as follows : on the north by Pansalekumburuyaya claimed by F. de



Scale of 8 Chains to an Inch.

Situation : Kotapola village in Palle pattu of Morawak korale.

Preliminary plan 45.

Lot.	Name of Land.	Extent. A. R. P.
333 ...	Tunbaulagawapatahenyaya ...	0 1 16

T.P. 164,377, Medagodaokanda sold by the Crown to K. Don Samel.

Sheet O₂¹⁵₋₁₀Surveyor-General's Office,
Colombo, September 11, 1902.P. D. WARREN,
Assistant Surveyor-General.

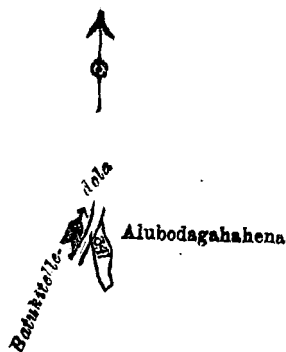
Silva and others ; on the east by Medagodaokanda sold by Crown to K. Don Samel (T.P. 164,377) ; on the south by the Illukpitiyedola ; on the west by the Kiriwane-ganga.

IV.

Preliminary plan 45.

Lot.	Name of Land.	Extent. A. R. P.
341 ...	Alupadagahadeniyepahaladeniya ...	0 0 18

on sheet O₂¹⁵₋₁₀, and bounded as follows : on the north by the Batukiteledola ; on the east, south, and



Scale of 8 Chains to an Inch.

Situation : Kotapola village in Palle pattu of Morawak korale.

Preliminary plan 45.

Lot.	Name of Land.	Extent. A. R. P.
341 ...	Alubodagahadeniyepahaladeniya ...	0 0 18

Sheet O₂¹⁵₋₁₀Surveyor-General's Office,
Colombo, September 11, 1902.P. D. WARREN,
Assistant Surveyor-General.

west by Alupadagahahena claimed by Alupotage Mathe, and others.

V.

Preliminary plan 45.

Lot.	Name of Land.	Extent. A. R. P.
351 ...	Aturagawadeniya ...	0 0 35



Mugunahenyaya



Crown

Scale of 8 Chains to an Inch.

Situation : Kotapola village in Palle pattu of Morawak korale.

Preliminary plan 45.

Lot.	Name of Land.	Extent. A. R. P.
351 ...	Aturagawadeniya ...	0 0 35

Sheet O₂₋₁₀¹⁵Surveyor-General's Office,
Colombo, September 11, 1902.P. D. WARREN,
Assistant Surveyor-General.

on sheet O₂₋₁₀¹⁵ and bounded as follows : on the north, east, south, and west by Mugunahenyaya belonging to Crown.

VI.

Preliminary plan 45.

Lot.	Name of Land.	Extent. A. R. P.
362 ...	Pannilmulledeniya ...	0 3 38

on sheet O₂₋₁₀¹⁵ and bounded as follows : on the north and east by Tumbewlagawapatahenyaya



Tumbewlagawapatahenyaya



Crown

Mahaliyaddiyaya

Scale of 8 Chains to an Inch.

Situation : Kotapola village in Palle pattu of Morawak korale.

Preliminary plan 45.

Lot.	Name of Land.	Extent. A. R. P.
362 ...	Pannilmulledeniya ...	0 3 38

Sheet O₂₋₁₀¹⁵Surveyor-General's Office,
Colombo, September 11, 1902.P. D. WARREN,
Assistant Surveyor-General.

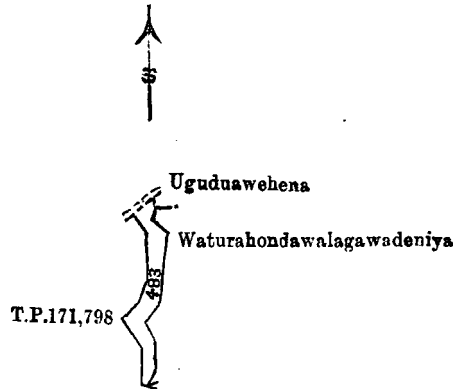
belonging to Crown ; on the south by Mahaliyaddiyaya claimed by D. A. W. Jayawardana and others ; on the west by Tumbewlagawapatahenyaya belonging to Crown.

VII.

Preliminary plan 45.

Lot.	Name of Land.	Extent. A. R. P.
483 ...	Denipallehena ...	0 1 32

on sheet O₁₋₉¹⁵, and bounded as follows : on the north by the road from Akuressa to Deniyaya ; on the east by Uguduawehena claimed by Mantirige Loku Naide and others, Waturahondawalagawadeniya



Scale of 8 Chains to an Inch.

Situation : Kotapola village in Palle pattu of Morawak korale.

Preliminary plan 45.

Lot.	Name of Land.	Extent. A. R. P.
483 ...	Denipallehena ...	0 1 32

T.P. 171,798, Kadaluhena sold by the Crown to U. S. Ahammadu Cassim.

Surveyor-General's Office,
Colombo, September 11, 1902.Sheet O₁₋₉¹⁵P. D. WARREN,
Assistant Surveyor-General.

claimed by Korawage Don Mathes ; on the south and west by Kadaluhena sold by Crown to U. S. Ahamadu Cassim (T.P. 171,798).

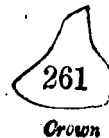
VIII.

Preliminary plan 45.

Lot.	Name of Land.	Extent. A. R. P.
261 ...	Udadeniya ...	0 3 31

on sheet O₅₁₋₅₉¹⁵, and bounded as follows : on the north, east, south, and west by Ehelagahalande-

Ehelagahalande Millehenyaya



Scale of 8 Chains to an Inch.

Situation : Kotapola village in Palle pattu of Morawak korale.

Preliminary plan 45.

Lot.	Name of Land.	Extent. A. R. P.
261 ...	Udadeniya ...	0 3 31

Surveyor-General's Office,
Colombo, September 11, 1902.Sheet O₅₁₋₅₉¹⁰P. D. WARREN,
Assistant Surveyor-General.

millehenyaya belonging to Crown.

Galle, January 31, 1903.

Matara S.O. 787

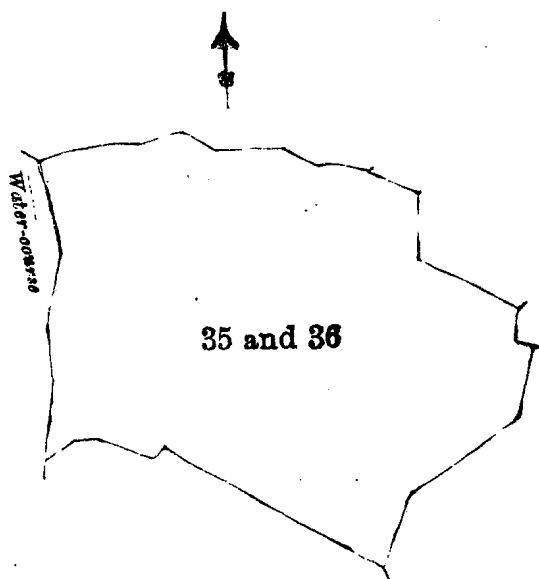
J. G. FRASER,
Special Officer.

Matara District Court, Case No. 9,779.

Reference under Sections 5 and 6 of Ordinance No. 1 of 1897.

In the matter of the lands commonly called and known as Udadeniya and Wataliyaddehena *alias* Ihalawattehena *alias* Udadeniyehena, situate in the village of Siyambalagoda in the Morawak korale of the Matara District, in the Southern Province, and of "The Waste Lands Ordinances, 1897, 1899, and 1900."

THE notice required by section 1 of the said Ordinances having been duly given on the 16th day of August, 1901, and published in the *Government Gazette* of the 16th day of August, 1901, in respect of the lands commonly called and known as Udadeniya and Wataliyaddehena *alias* Ihalawattehena *alias* Udadeniyehena (lots 35 and 36 in preliminary plan No. 12), situated in the village of Siyambalagoda in the Morawak korale of the Matara District, in the Southern Province, bounded as follows: on the north by Mahakumbura belonging to Don Salman Abesinha and others; on the east by Ihalawatta belonging to Badahelage Sima and others, Andiyagalahena claimed by Lewpotdeniyege Don Abaron and others; on the south by Diyahitinagalahena claimed by Lewpotdeniyege Don Abaron and others; on the west by Maha-aladeniyehena belonging to Crown, the water-course; and containing in extent



Scale of 8 Chains to an Inch.

Situation: Siyambalagoda village in Palle pattu of Morawak korale.
Preliminary plan 12.

Lot.	Name of Land.	Extent. A. R. P.
35	Udadeniya	1 0 12
36	Wataliyaddehena	22 2 27
		<u>23 2 39</u>

Surveyor-General's Office,
Colombo, December 21, 1900.

Sheet 14
39—47

S. J. C. MORE,
for Surveyor-General.

23 acres 2 roods and 39 perches (*vide* notice No. 739); and a claim having been made thereto by Don Deonis Abeyasinhe and Don Mathes Abeyasinha, both of Siyambalagoda, and due inquiry having been made by me, John George Fraser, Special Officer appointed under section 28 of "The Waste Lands Ordinances, 1897, 1899, and 1900," into the said claim; and whereas I do not admit the said claim of the said claimants, and have failed to enter into any agreement with the said claimants in respect thereof, such claim is therefore referred by me, under the powers vested in me by sections 5 and 6 of the Ordinance No. 1 of 1897, to the District Judge of Matara.

Galle, September 18, 1902.

J. G. FRASER,
Special Officer.

No. 9,779.

Decree.

This action coming on for final disposal before W. E. Thorpe, Esq., District Judge of Matara, on the 9th day of January, 1903, in the presence of Proctor Mr. C. A. Gunaratne on the part of the plaintiffs, and of Advocate Mr. C. M. Fernando with Proctor Mr. C. H. Altendorff on the part of the defendant: It is ordered and decreed that Our Sovereign Lord the King be, and he is hereby declared entitled as absolute owner to the lands commonly called and known as Udadeniya and Wataliyaddehena *alias* Ihalawattehena *alias* Udadeniyehena, situated in the village of Siyambalagoda in the Morawak korale of the Matara District, Southern Province; bounded on the north by Mahakumbura belonging to Don Salman Abesinha and others; east by Ihalawatta belonging to Badahelage Sima and others, Andiyagalahena claimed by Lewpotdeniyege Don Abaron and others; south by Diyahitinagalahena claimed

by ditto; and west by Maha-aladeniyahena belonging to Crown and water-course; containing in extent 23 acres 2 roods and 39 perches, and shown as lots 35 and 36 in preliminary plan No. 12 filed of record in this action.

It is further ordered that the plaintiffs do pay the defendant his costs of this action.

The 10th day of January, 1903.

I certify that the above is a true copy of the decree entered in reference case No. 9,779.

W. E. THORPE,
District Judge.

W. E. THORPE,
District Judge.

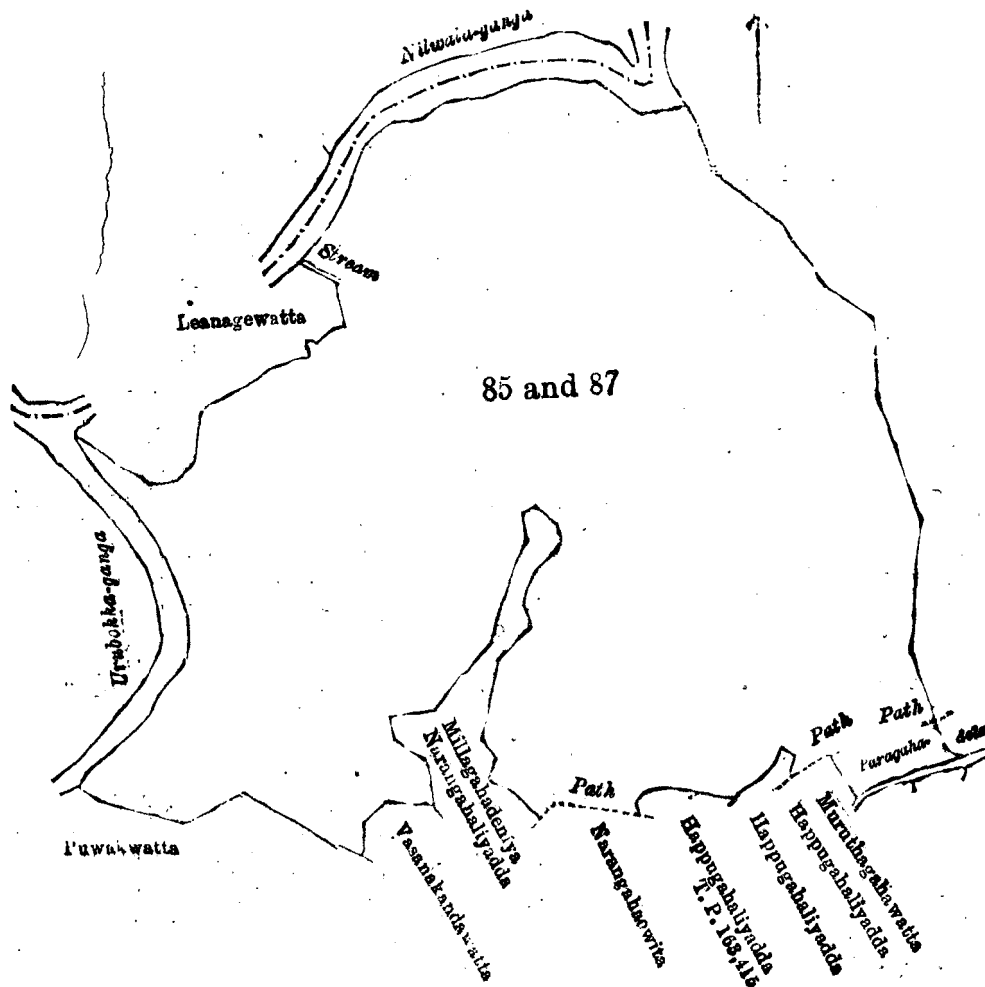
Matara S.O. 788

Matara District Court, Case No. 9,777.

Reference under Sections 5 and 6 of Ordinance No. 1 of 1897.

In the matter of the lands commonly called and known as Liyanagewattedeniya, Welangahahena, and Liyanegewattehena *alias* Hapugahadeniya-addara *alias* Hapugahatenna, situate in the village of Siyambalagoda in the Morawak korale of the Matara District, in the Southern Province, and of "The Waste Lands Ordinances, 1897, 1899, and 1900."

THE notice required by section 1 of the said Ordinances having been duly given on the 16th day of August, 1901, and published in the *Government Gazette* of the 16th day of August, 1901, in respect of the lands commonly called and known as Liyanagewattedeniya, Welangahahena, and Liyanegewattehena *alias* Hapugahadeniya-addara *alias* Hapugahatenna (lots 85 and 87 in preliminary plan No. 12), situate in the village of Siyambalagoda in the Morawak korale of the Matara District, in the Southern Province, bounded as follows: on the north by Liyanagewatta belonging to Don Salman Abesinha and others, the Nilwala-ganga; on the east by Mahabatehena belonging to Crown, Malpudanahena belonging to Crown; on the south by the Paragaladola, Muratagahawatta belonging to Don Dionis Abesinha and others, Hapugahaliyadda sold by Crown to Don Mathes Abesinha and others (T.P. 163,415), the footpath, Narangahaowita claimed by Don Salman Abesinha and others, Milla-gahadeniya claimed by ditto, Narangahaliyada claimed by ditto, Wasanakandewatta belonging to J. J. Abeyawardena and others, Puwakwatta belonging to Crown; on the west by the Urubokka-ganga; and containing in extent 74 acres 3 roods and 10 perches (*vide* notice No. 739); and a claim having been made thereto by Don Deonis Abeyasinha and Don Mathes Abeyasinha, both of Siyambalagoda, and



Scale of 8 Chains to an Inch.

Situation : Siyambalagoda village in Pulle pattu of Morawak korale.

Preliminary plan 12.

Lot	Name of Land.			Extent.	
				A.	R. P.
85	Liyanagewattedeniya	6	0 37
87	Welangahahena and Liyanagewattahena	68	2 13
				74	3 10

Surveyor-General's Office,
Colombo, December 21, 1900.

Sheets O ¹⁴ 40-48 and O ¹⁴ 39-47

S. J. C. MORE,
for Surveyor-General.

due inquiry having been made by me, John George Fraser, Special Officer appointed under section 28 of "The Waste Lands Ordinances, 1897, 1899, 1900," into the said claim; and whereas I do not admit the said claim of the said claimants, and have failed to enter into any agreement with the said claimants in respect thereof, such claim is therefore referred by me, under the powers vested in me by sections 5 and 6 of the Ordinance No. 1 of 1897, to the District Judge of Matara.

Galle, September 18, 1902.

J. G. FRASER,
Special Officer.

Decree.

No. 9,777.

In the District Court of Matara.

Don Deonis Abesinha and others Plaintiffs.

Against

The Assistant Government Agent, Matara..... Defendant.

THIS action coming on for final disposal before W. E. Thorpe, Esq., District Judge of Matara, on the 9th day of January, 1903, in the presence of Proctor Mr. C. A. Gunaratna on the part of the plaintiffs, and of Advocate Mr. Fernando with Proctor Mr. Altendorff on the part of the defendant: It is ordered and decreed that Our Sovereign Lord the King be, and he is hereby declared entitled as absolute owner to the lands Welangahahena and Lianagewattahena *alias* Hapugahadeniya-addara *alias* Hapugahatenna, situated in the village Siyambalagoda in the Morawak korale of the Matara District, being lot 87 in preliminary plan No. 12 filed of record in this action.

And it is further ordered that the reference in this case, save and except as above decreed, be dismissed, and that each party do bear their own costs.

The 10th day of January, 1903.

W. E. THORPE,
District Judge.

I certify that the above is a true copy of the decree entered in reference case No. 9,777.

W. E. THORPE,
District Judge

Matara S.O. 789

Order under Section 4, Sub-section (1), of "The Waste Lands Ordinances, 1897, 1899, and 1900,"
declaring Land to be Crown Property.

In the matter of the land commonly called or known as Medagodahena, situate in the village of Mologgamuwa in the Morawak korale of the Matara District, in the Southern Province, and of "The Waste Lands Ordinances, 1897, 1899, and 1900."

WHEREAS in pursuance of section 1 of the said Ordinances it was duly notified on the Eleventh day of April, One thousand Nine hundred and Two, that if no claim to the land commonly called or known as Medagodahena, situate in the village of Mologgamuwa in the Morawak korale of the Matara District, in the Southern Province, containing in extent 5 acres and 30 perches, and shown as lot 39 in sheet O ¹⁵ 13-11 and in preliminary plan No. 19, and in the annexed certified tracing therefrom, was made to the Special Officer appointed under section 28 of the said Ordinances within the period of three months from the date specified in such notice, such land would be deemed the property of the Crown and dealt with on account of the Crown (*vide* notice No. 892):

And whereas (1) Surawiragamage Hin Appu, (2) Hettiachchige Don Elias, (3) Kiramage Allis, (4) Hettige Balappu, all of Mologgamuwa, made claim thereto; and whereas the said claimants have withdrawn their claims to the said land, I, John George Fraser, Special Officer appointed under section 28 of the said Ordinances, under and by virtue of the powers vested in me in that behalf by

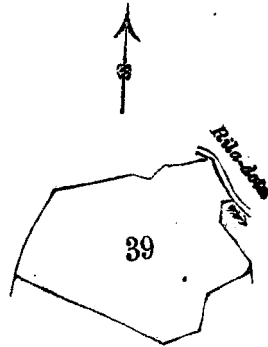
section 4 of the said Ordinances, do hereby on this 31st day of January, 1903, order and declare, under section 4, sub-section (1), of the said Ordinances, that the said land, as more fully described herein below, is the property of the Crown.

Description of the Land referred to.

The following lot, situated in the village of Mologgamuwa in the Morawak korale of the Matara District, in the Southern Province, as described in the annexed certified tracing:—

Lot.	Name of Land.	Preliminary plan 19.	Extent. A. R. P.
39	Medagodahena	...	5 0 30

on sheet O₁₃₋₁₁¹⁵, and bounded as follows: on the north by Bemmawadeniya belonging to Surawiragamage Wattuhami and others; on the east by the Riladola, Narantotakumburuyaya claimed by



Scale of 8 Chains to an Inch.

Situation: Mologgamuwa village in Udugaha pattu of Morawak korale.

Lot.	Name of Land.	Preliminary plan 19.	Extent. A. R. P.
39	Medagodahena	...	5 0 30

Surveyor-General's Office,
Colombo, November 29, 1901.

Sheet O₁₃₋₁₁¹⁵

J. L. HAMPTON,
for Acting Surveyor-General.

Hettige Don Eliyas and others; on the south by Nagahagawawatuyaya belonging to Surawiragamage Jayan Hami and others; on the west by Bemmawadeniya belonging to Surawiragamage Wattuhami and others.

Galle, January 31, 1903.

Matara S.O. 790

J. G. FRASER,
Special Officer.

Order under Section 2 of "The Waste Lands Ordinances, 1897, 1899, and 1900," declaring Land to be Crown Property.

In the matter of the lands commonly called or known as Bogahahena, Peramasellehena, Peramasellehena, and Etambaghatennahena, situate in the village of Ellewela in the Dehiwinipalata korale of the Udukinda division, in the Province of Uva, and of "The Waste Lands Ordinances, 1897, 1899, and 1900."

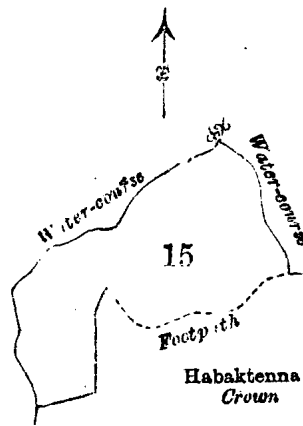
THE notice required by section 1 of "The Waste Lands Ordinances, 1897, 1899, and 1900," having been duly published in manner prescribed by that section in respect of the above-named lands (*vide* notice No. 1,160), and no claim having been made to the said lands or to any interest therein within the period of three months from the date specified in the said notice, I, John George Fraser, Special Officer appointed under section 28 of the said Ordinances, under and by virtue of the powers vested in me in that behalf by section 2 of the said Ordinances, do hereby on this 31st day of January, 1903, order and declare that the said lands, as more fully described herein below, situate in the village of Ellewela in the Dehiwinipalata korale of the Udukinda division, in the Province of Uva, and shown as lots 15, 12, 10, and 14 in preliminary plan No. 15, and in the annexed certified tracings therefrom, and containing in extent 10 acres and 8 perches, are the property of the Crown.

Description of Lands referred to.

The following lots situated in the village of Ellewela in Dehiwinipalata korale in the Udukinda division, in the Province of Uva, as described in the annexed certified tracings:—

Lot.	Name of Land.	Preliminary plan 15.	Extent. A. R. P.
15	Bogahahena	...	5 3 27

on sheets M¹²_{19, 20, 27, 28} and M¹²_{17, 18, 25, 26}, and bounded as follows : on the north by the water-



Scale of 8 Chains to an Inch.

Situation : Ellewela village in Udukinda division of Dehiwinipalata korale.
Preliminary plan 15.

Lot.	Name of Land.	Extent. A. R. P.
15	Bogahahena Sheets M ¹² _{19, 20, 27, 28} and M ¹² _{17, 18, 25, 26}	5 3 27

Surveyor-General's Office,
Colombo, August 8, 1902.

P. D. WARREN,
Assistant Surveyor-General.

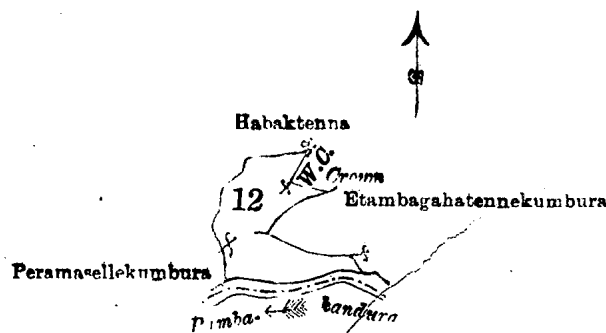
course ; on the east by the Malakandura ; on the south by the footpath and Habaktennepatana belonging to Crown ; on the west by the water-course.

II.

Preliminary plan 15.

Lot.	Name of Land.	Extent. A. R. P.
12	Peramasellehena	1 3 8

on sheets M¹²_{19, 20, 27, 28} and M¹²_{17, 18, 25, 26}, and bounded as follows : on the north by Habaktennepatana belonging to Crown, the water-course, Habaktennepatana belonging to Crown ; on the



Scale of 8 Chains to an Inch.

Situation : Ellewela village in Udukinda division of Dehiwinipalata korale.
Preliminary plan 15.

Lot.	Name of Land.	Extent. A. R. P.
12	Peramasellahena Sheets M ¹² _{19, 20, 27, 28} and M ¹² _{17, 18, 25, 26}	1 3 8

Surveyor-General's Office,
Colombo, August 8, 1902.

P. D. WARREN,
Assistant Surveyor-General.

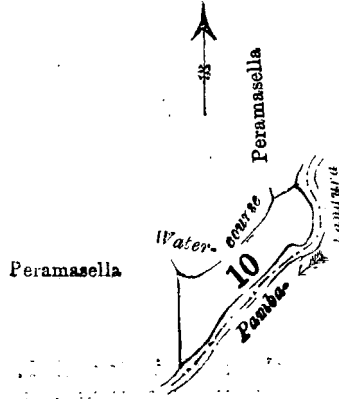
east by Etambagahatennekumbura claimed by Pambegebara Odirishamy ; on the south by the Pambekandura ; on the west by Peramasellekumbura claimed by Ettalagedara Kiri Banda and others, Habaktennepatana belonging to Crown.

III.

Preliminary plan 15.

Lot.	Name of Land.	Extent. A. R. P.
10	Peramasellehena ...	1 1 25

on sheets M_{19, 20, 27, 28}¹² and M_{17, 18, 25, 26}¹², and bounded as follows : on the north by the water-course, Habaktennepatana belonging to Crown, Peramasellekumbura claimed by Ettalagedara Kiri



Scale of 8 Chains to an Inch.

Situation : Ellewela village in Udukinda division of Dehiwinipalata korale.

Lot.	Name of Land.	Extent. A. R. P.
10	Peramasellahena	1 1 25

Sheets M_{19, 20, 27, 28}¹² and M_{17, 18, 25, 26}¹²

Surveyor-General's Office,
Colombo, August 8, 1902.

P. D. WARREN,
Assistant Surveyor-General.

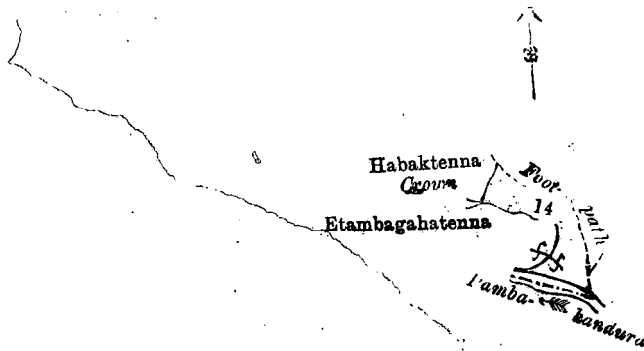
Banda and others ; on the east and south by the Pambekandura ; on the west by Peramasellekumbura claimed by Dandugalagedara Appuhami Arachchila and others.

IV.

Preliminary plan 15.

Lot.	Name of Land.	Extent. A. R. P.
14	Etambagahatennahena	0 3 28

on sheets M_{19, 20, 27, 28}¹² and M_{17, 18, 25, 26}¹², and bounded as follows : on the north and east by



Scale of 8 Chains to an Inch.

Situation : Ellewela village in Udukinda division of Dehiwinipalata korale.

Lot.	Name of Land.	Extent. A. R. P.
14	Etambagahatennahena	0 3 28

Sheets M_{19, 20, 27, 28}¹² and M_{17, 18, 25, 26}¹²

Surveyor-General's Office,
Colombo, August 8, 1902.

P. D. WARREN,
Assistant Surveyor-General.

the footpath to Katugaha ; on the south by the Pambekandura ; on the west by Etambagahatennakumbura claimed by Pambegedara Odirishami, Habaktennepatana belonging to Crown.

J. G. FRASER,
Special Officer.

January 31, 1903.

Uva S.O. 18

Order under Section 2 of "The Waste Lands Ordinances, 1897, 1899, and 1900," declaring
Lands to be Crown Property.

In the matter of the lands commonly called or known as Habaktennepatana, Ampitigodapatana, Aluttennepatana, Kiriweltennepatana, Kondadimbulepatana, Welikadaela *alias* Habaktennepatana, Kandekumburepatana, and Kandekumburepatanahena, situate in the village of Ellewela in the Dehiwinipalata korale of the Udukinda division, in the Province of Uva, and of "The Waste Lands Ordinances, 1897, 1899, and 1900."

THE notice required by section 1 of "The Waste Lands Ordinances, 1897, 1899, and 1900," having been duly published in manner prescribed by that section in respect of the above-named lands (*vide* notice No. 1,161), and no claim having been made to the said lands or to any interest therein within the period of three months from the date specified in the said notice, I, John George Fraser, Special Officer appointed under section 28 of the said Ordinances, under and by virtue of the powers vested in me in that behalf by section 2 of the said Ordinances, do hereby on this 31st day of January, 1903, order and declare that the said lands, as more fully described herein below, situate in the village of Ellewela in the Dehiwinipalata korale of the Udukinda division, in the Province of Uva, and shown as lots 17, 7, 39, and 40 in preliminary plan No. 15, and in the annexed certified tracings therefrom, and containing in extent 271 acres 3 roods and 30 perches, are the property of the Crown.

Description of Lands referred to.

The following lots situated in the village of Ellewela in the Dehiwinipalata korale of the Udukinda division of the Province of Uva, as described in the annexed certified tracings —

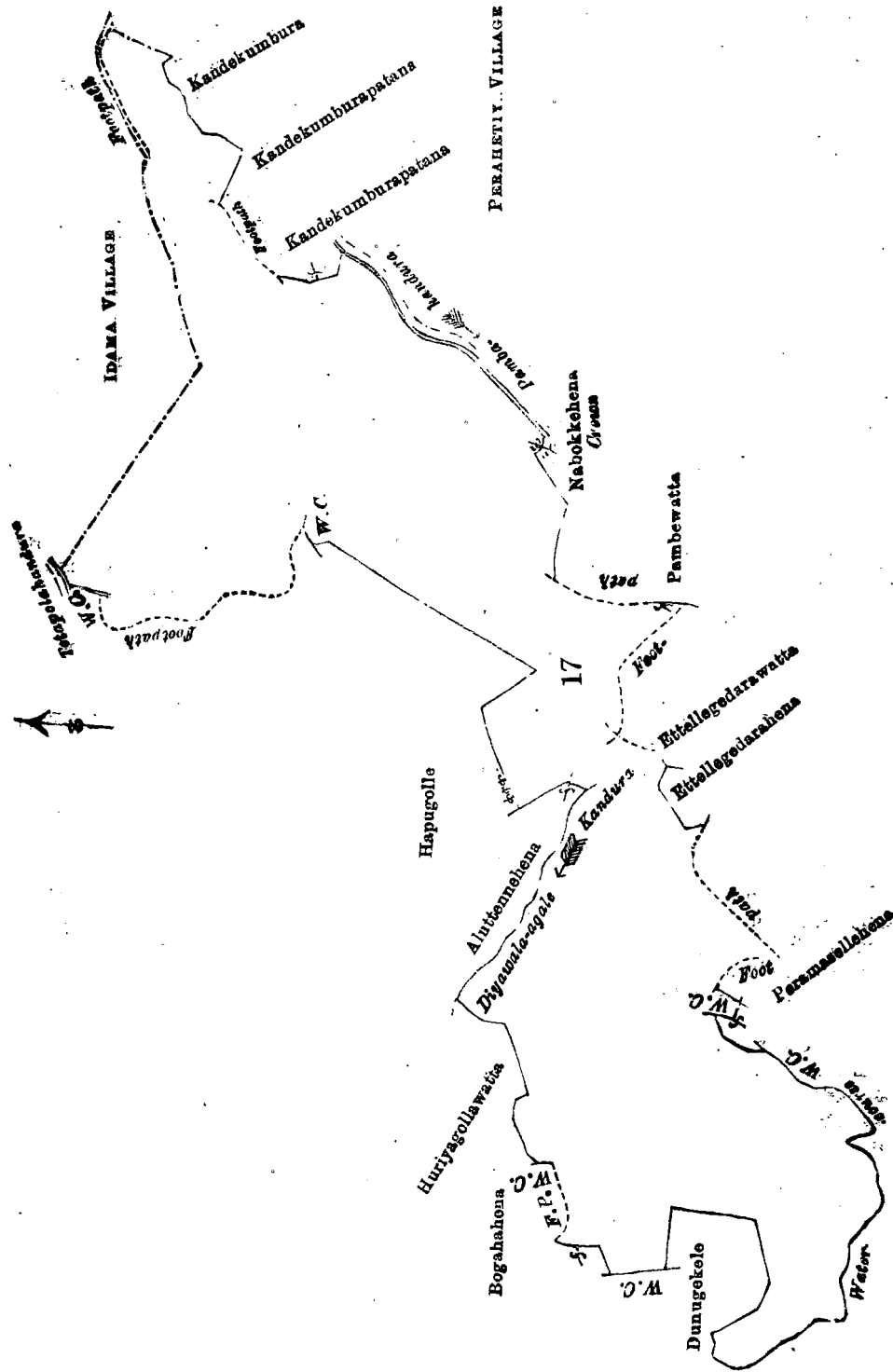
I.

Preliminary plan 15.

Lot.	Name of Land.	Extent.
		A. R. P.
17	Habaktennepatana, Ampitigodapatana, Aluttennepatana, Kiriweltennepatana, Kondadimbulepatana	228 0 20

on sheets M¹²_{19, 20, 27, 28} and M¹²_{17, 18, 25, 26}, and bounded as follows: north by the Totapolekandura, the village limit of Idamegama, the footpath to Idamegama; on the east by the village limit of Perahettiya, Kandekumbura claimed by M. B. Katugaha and others, Kandekumburehena belonging to Crown, Kandekumburepatana belonging to Crown, the footpath to Idamegama, Kandekumburehena belonging to Crown, the Pambekandura, Nabokkehena belonging to Crown, the Gansabhawa road; Pambewatta claimed by Pambegedera Mutumenika and others, the Gansabhawa road, Ettalagedarawatta claimed by Ettalagedara Badderale Arachchi and others, Ettalagedarahena claimed by ditto, Gansabhawa road, Etambagahahena claimed by Mahagalagedara Badderale, Peramasellehena claimed by Ettalagedara Kiri Banda and others, the water-course; south by the water-course; west by the water-course, Dunugekele claimed by Ambagahawelegedera Siribaddana and others, the water-course, Bogahahena claimed by Dandugalagedara Appuhami Arachchi and others, the footpath, the Malankandura, Huriyagollewatta claimed by Huriyagollegedara Badderale, the Diyawala-agalekandura, Aluttennehena claimed by Kadurugamuwe Heen Banda, Nayagodapatana belonging to Crown, Hapugollekele claimed by Kadurugamuwe Heen Banda, the stream, Gansabhawa road to Dehiwinna, the stream.

[For Tracing see page 790.]



Scale of 16 Chains to an Inch.

Situation : Ellewela village in Udukinda division of Dehiwinipalata korale.

Preliminary plan 15.

Lot.	Name of Land.	Extent. A. R. P.
17	Habaktennepatana, Ampitigodapatana, Aluttennepatana, Kiriweltennepatana, Kondadimbulepatana	228 0 20
	Sheets M 12 19, 20, 27, 28 and M 12 17, 18, 25, 26	

Surveyor-General's Office,
Colombo, August 8, 1902.

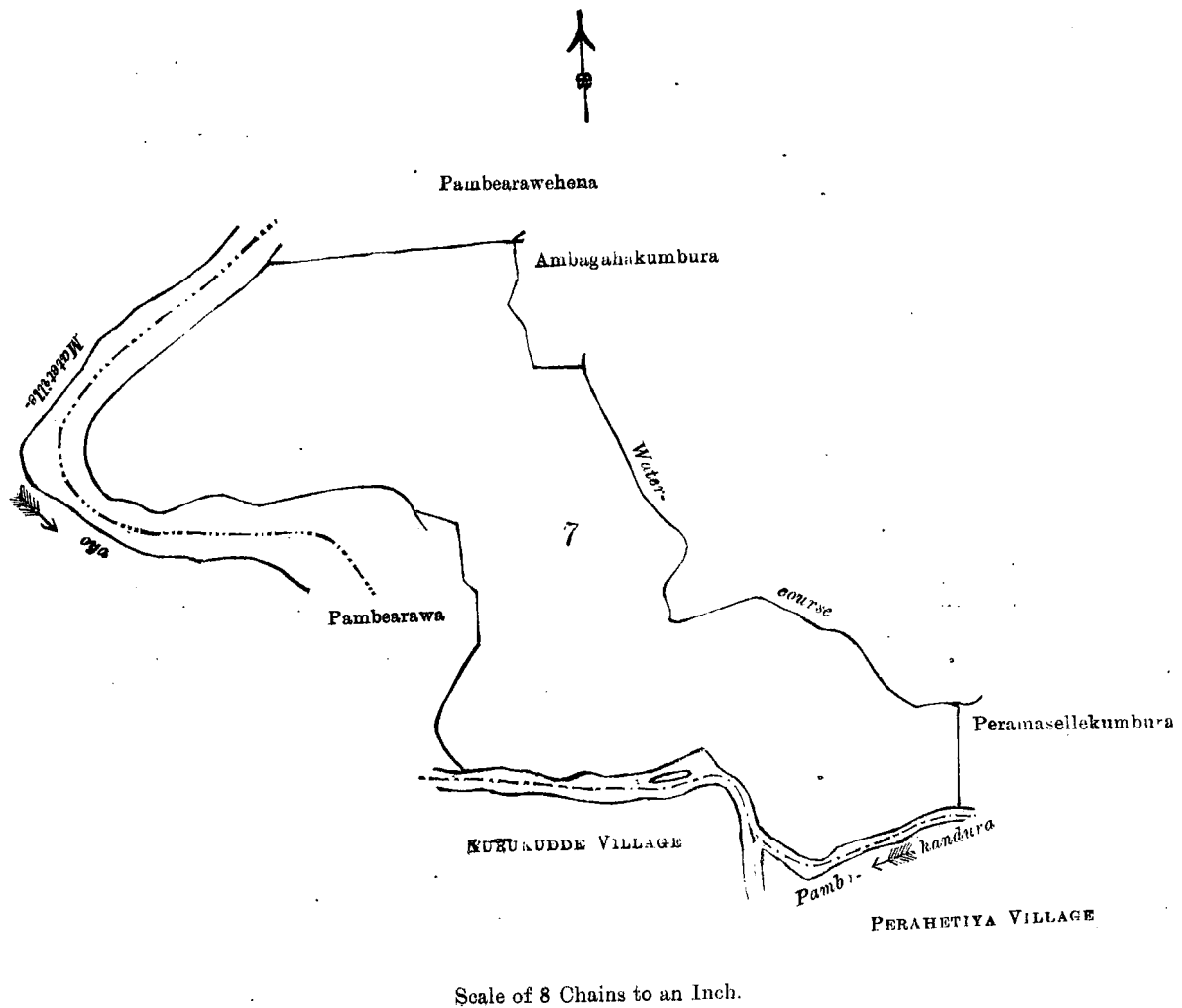
P. D. WARREN,
Assistant Surveyor-General.

II.

Preliminary plan 15.

Lot.	Name of Land.	Extent. A. R. P.
7	Welikada-ela <i>alias</i> Habaktennepatana	37 1 30

on sheets M¹²_{19, 20, 27, 28} and M¹²_{17, 18, 25, 26} and bounded as follows: on the north by Pambearawehena claimed by Ambagahawelagedara Appuhami and others, Ambagahakumbura claimed by Ambagahawelagedara Siribaddana and others, the water-course, Habaktennepatana belonging to



Situation: Ellewela village in Udukinda division of Dehiwinipalata korale.

Lot.	Name of Land.	Extent. A. R. P.
7	Welikada-ela <i>alias</i> Habaktennepatana	37 1 30
	Sheets M ¹² _{19, 20, 27, 28} and M ¹² _{17, 18, 25, 26}	

Surveyor-General's Office,
Colombo, August 8, 1902.

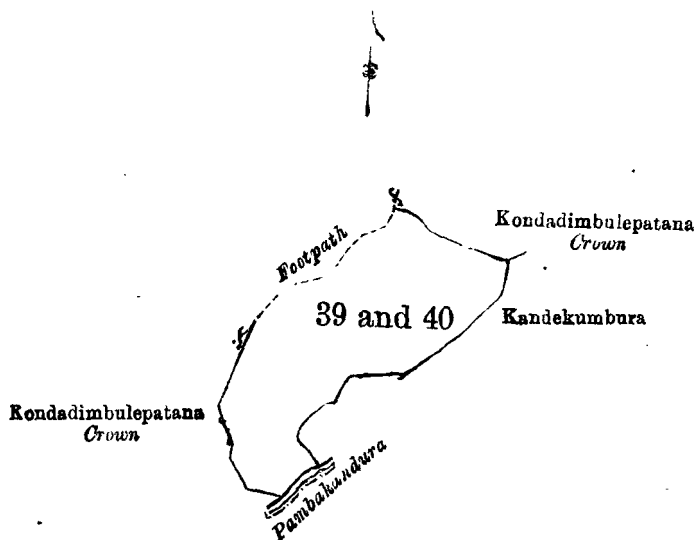
P. D. WARREN,
Assistant Surveyor-General.

Crown: on the east by Peramasellekumbura claimed by Ettalagedara Kiri Banda and others; on the south by the Pambekandura; on the west by Pambearawekumbura claimed by Ambagahawelagedara Appuhami and others, the Matetille-oya.

III.
Preliminary plan 15.

Lot.	Name of Land.	Extent. A. R. P.
39 ...	Kandekumburepatana ...	2 2 15
40 ...	Kandekumburepatanahena ...	3 3 5
		<hr/> 6 1 20

on sheets M_{19, 20, 27, 28}¹² and M_{17, 18, 25, 26}¹², and bounded as follows: on the north by the footpath to Idamegama, Kondadimbulepatana belonging to Crown; on the east by Kandekumbura



Scale of 8 Chains to an Inch.

Situation: Ellewela village in Udukinda division of Dehiwinipalata korale.

Lot.	Name of Land.	Extent. A. R. P.
39 ...	Kandekumburapatana ...	2 2 15
40 ...	Kandekumburapatanaahena ...	3 3 5
		<hr/> 6 1 20

Sheets M_{19, 20, 27, 28}¹² and M_{17, 18, 25, 26}¹²

Surveyor-General's Office,
Colombo, August 8, 1902.

P. D. WARREN,
Assistant Surveyor-General.

claimed by M. B. Katugaha; on the south by Pambekandura; on the west by Kondadimbulepatana belonging to Crown, the footpath to Idamegama.

January 31, 1903.

Uva S.O. 19

J. G. FRASER,
Special Officer.

Order under Section 4, Sub-section (1), of "The Waste Lands Ordinances, 1897, 1899, and 1900,"
admitting Land to be Private Property.

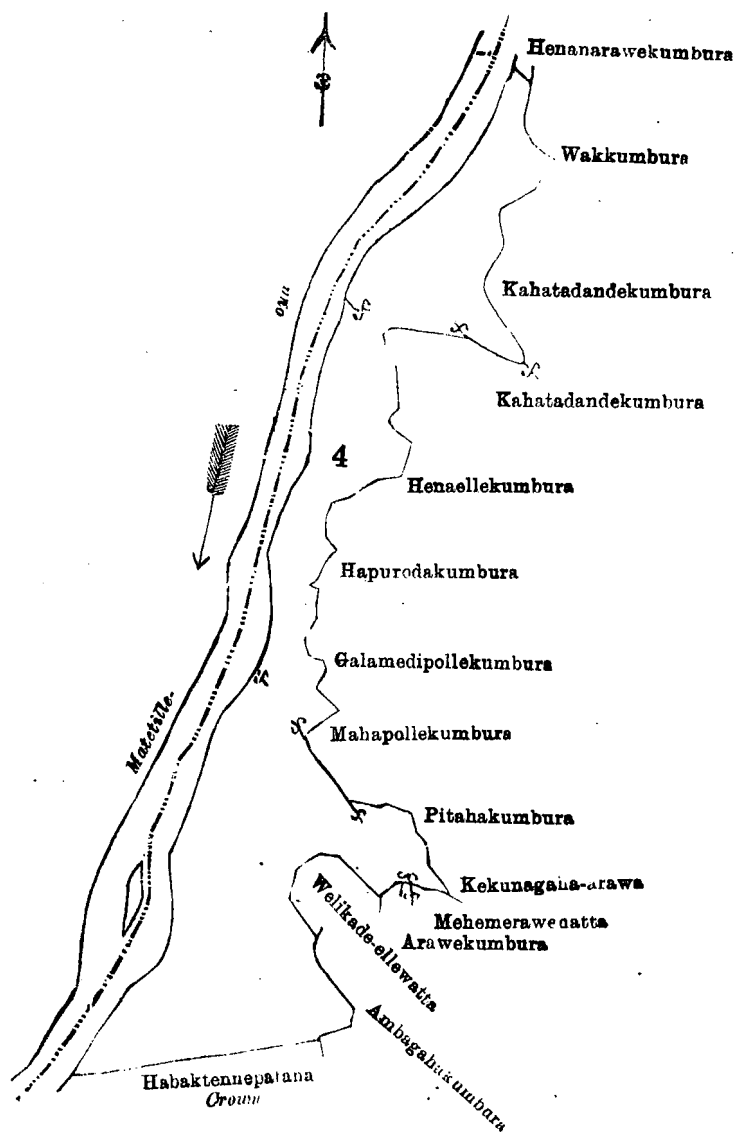
In the matter of the lands commonly called or known as Wakkumbure-ellehena, Welikadaellehena, and Pambearawehena, situate in the village of Ellewela in the Dehiwinipalata korale of the Udukinda division, in the Province of Uva, and of "The Waste Lands Ordinances, 1897, 1899, and 1900."

WHEREAS in pursuance of section 1 of the said Ordinances it was duly notified on the 26th day of September, One thousand Nine hundred and Two, that if no claim to the lands commonly called or known as Wakkumbure-ellehena, Welikadaellehena, and Pambearawehena, situate in the village of Ellewela in the Dehiwinipalata korale of the Udukinda division, in the Province of Uva, containing in extent 19 acres 2 roods and 10 perches, and shown as lot 4 in sheets M_{19, 20, 27, 28}¹² and M_{17, 18, 25, 26}¹² and in preliminary plan No. 15, and in the annexed certified tracing therefrom, was made to the Special Officer appointed under section 28 of the said Ordinances within the period of three months from the date specified in such notice, such lands would be deemed the property of the Crown and dealt with on account of the Crown (*vide* notice No. 1,144):

And whereas (1) Ambagahawela Tennakoon Mudiyansele Siribaddena, (2) Ambagahawela Tennakoon Mudiyansele Badderalla, (3) Ambagahawela Tennakoon Mudiyansele Punchirala, (4) Ambagahawela Tennakoon Mudiyansele Appuhami, (5) Ambagahawela Tennakoon Mudiyansele Appuhami, (6) Ambagahawela Tennakoon Mudiyansele Rammenika made claim thereto, and I, John George Fraser, Special Officer appointed under section 28 of the said Ordinances, made due inquiry into such claim; I, with the consent of His Excellency the Governor, do hereby admit the claim of the said claimant to the said lands, as more fully described hereiu below, under section 4, sub-section (1), of the said Ordinances.

Description of the Land referred to.

The land commonly called or known as Wakkumbure-ellehena, Welikadaellehena, and Pambearawehena, situate in the village of Ellewella in the Dehiwinipalata korale of the Udukinda division, in the Province of Uva, containing in extent 19 acres 2 roods and 10 perches, shown as lot 4



Scale of 8 Chains to an Inch.

Situation: Ellewella village in Udukinda division of Dehiwinipalata korale.
Preliminary plan 15.

Lot.	Name of Land.	Extent. A. R. P.
4	Wakkumbure-ellehena, Welikadaellehena, Pambearawehena Sheets M _{19, 20, 27, 28} ¹² and M _{17, 18, 25, 26} ¹²	19 2 10

Surveyor-General's Office,
Colombo, August 8, 1902.

P. D. WARREN,
Assistant Surveyor-General.

in sheets M_{19, 20, 27, 28}¹² and M_{17, 18, 25, 26}¹² and in preliminary plan No. 15, and in the annexed certified tracing therefrom, and bounded as follows: on the north by Hewana-arawekumbura claimed by

Kadurugamuwe Heen Banda; on the east by Hewana-arawekumbura claimed by ditto, Wakkumbura claimed by ditto, Kahatadandekumbura claimed by Hapuwalakumburegedara Kumarihami, Kahatadandekumbura claimed by Kadurugamuwe Loku Banda Arachchi, Henaellakumbura claimed by Henagedara Singappuliya and others, Hapurodakumbura claimed by Dandugolagedara Appuhami Arachchi and others, Galamedipollekumbura claimed by Dikwattedgedara Vidane and others, Mahapollekumbura claimed by Ambagahawelagedara Rammenika and others, Pitahakumbura claimed by Ambagahagedara Mutumenika, Kekunagaha-arawa claimed by Ambagahawelagedara Appuhami and others, Mehemarawewatta claimed by Ambagahawelagedara Badderala, Arawekumbura claimed by Ambagahawelagedara Kiriwante, Welikaellewatta claimed by Wellikadaellegedara Appuhami and others, Ambagahakumbura claimed by ditto; on the south by Habaktennepatana belonging to Crown; on the west by the Matetille-oya.

J. G. FRASER,
Special Officer.

January 30, 1903.

Uva S.O. 20

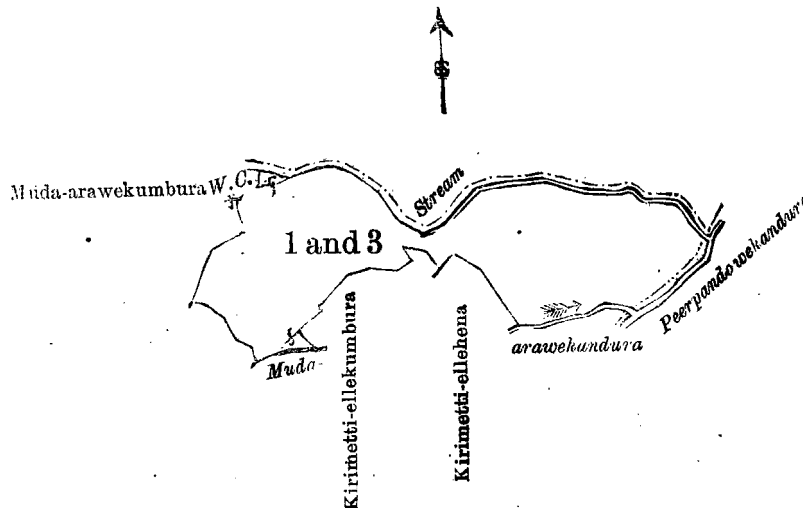
Order under Section 2 of "The Waste Lands Ordinances, 1897, 1899, and 1900," declaring Lands to be Crown Property.

In the matter of the lands commonly called or known as Kirimetiellehena and Kirimetiellepatana, situate in the village of Katugaha in the Dehiwinipalata korale of the Udukinda division, in the Province of Uva, and of "The Waste Lands Ordinances, 1897, 1899, and 1900."

THE notice required by section 1 of "The Waste Lands Ordinances, 1897, 1899, and 1900," having been duly published in manner prescribed by that section in respect of the above-named lands (*vide* notice No. 1,071), and no claim having been made to the said lands or to any interest therein within the period of three months from the date specified in the said notice, I, John George Fraser, Special Officer appointed under section 28 of the said Ordinances, under and by virtue of the powers vested in me in that behalf by section 2 of the said Ordinances, do hereby on this 29th day of January, 1903, order and declare that the said lands, as more fully described herein below, situate in the village of Katugaha in the Dehiwinipalata korale of the Udukinda division, in the Province of Uva, and shown as lots 1 and 3 in preliminary plan No. 32, and in the annexed certified tracing therefrom, and containing in extent 8 acres 3 roods and 35 perches, are the property of the Crown.

Description of the Land referred to.

The lands commonly called or known as Kirimetiellehena and Kirimetiellepatana, situate in the village of Katugaha in the Dehiwinipalata korale of the Udukinda division, in the Province of Uva,



Scale of 8 Chains to an Inch.

Situation: Katugaha village in Udukinda division of Dehiwinipalata korale.

Lot.	Name of Land.	Extent. A. R. P.
1	Kirimetiellehena	4 3 35
3	Kirimetiellepatana	4 0 0
		8 3 35

Surveyor-General's Office,
Colombo, January 20, 1903.

Sheet M₃, 4, 11, 12

P. D. WARREN,
Assistant Surveyor-General.

containing in extent 8 acres 3 roods and 35 perches, shown as lots 1 and 3 in sheet M₃, 4, 11, 12 and in preliminary plan No. 32, and in the annexed certified tracing therefrom, and bounded as follows: on

the north by the Miyanellekandura (village limit of Pattiyagedara); on the east by the Peerapandowekandura; on the south by the Muda-arawakandura, Kirimetiellehena belonging to Ensalbedgededara Appuhami, Kirimetiellekumbura claimed by Aralugahakumburegedara Sinho Appu, the Muda-arawakandura; on the west by Muda-arawakumbura claimed by T. B. Katugaha and M. B. Katugaha.

J. G. FRASER,
Special Officer.

January 29, 1903.

Uva S.O. 21

Order under Section 4, Sub-section (1), of "The Waste Lands Ordinances, 1897, 1899, and 1900,"
admitting Land to be Private Property.

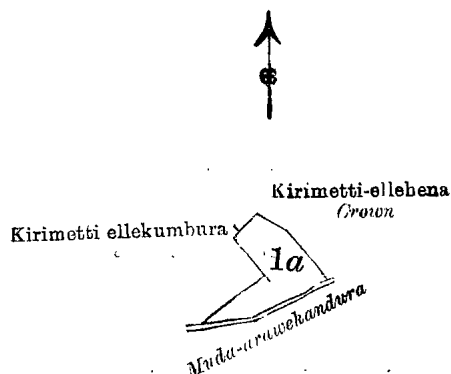
In the matter of the land commonly called or known as Kirimetiellehena, situate in the village of Katugaha in the Dehiwinipalata korale of the Udukinda division, in the Province of Uva, and of "The Waste Lands Ordinances, 1897, 1899, and 1900."

WHEREAS in pursuance of section 1 of the said Ordinances it was duly notified on the 22nd day of August, One thousand Nine hundred and Two, that if no claim to the land commonly called or known as Kirimetiellehena, situate in the village of Katugaha in the Dehiwinipalata korale of the Udukinda division, in the Province of Uva, containing in extent 3 roods and 20 perches, and shown as lot 1a in sheet M_{3, 4, 11, 12}, and in preliminary plan No. 32, as described in the annexed certified tracing therefrom, was made to the Special Officer appointed under section 28 of the said Ordinances within the period of three months from the date specified in such notice, such land would be deemed the property of the Crown and dealt with on account of the Crown (*vide* notice No. 1,071):

And whereas Ensalbedgededara Appuhami of Katugaha made claim thereto, and I John George Fraser, Special Officer appointed under section 28 of the said Ordinances, made due inquiry into such claim; I do hereby admit the claim of the said claimant to the said land, as more fully described herein below, under section 4, sub-section (1), of the said Ordinances.

Description of the Land referred to.

The land commonly called or known as Kirimetiellehena, situate in the village of Katugaha in the Dehiwinipalata korale of the Udukinda division, in the Province of Uva, containing in extent 3 roods and 20 perches, shown as lot 1a in sheet M_{3, 4, 11, 12}, and in preliminary plan No. 32, and



Scale of 8 Chains to an Inch.

Situation: Katugaha village in Udukinda division of Dehiwinipalata korale.

Preliminary plan 32.

Lot.	Name of Land.	Extent. A. R. P.
1a	Kirimetiellehena	0 3 20
	Sheet M _{3, 4, 11, 12}	

Surveyor-General's Office,
Colombo, January 20, 1903.

P. D. WARREN,
Assistant Surveyor-General.

in the annexed certified tracing therefrom, and bounded as follows: on the north and east by Kirimetiellehena belonging to Crown; on the south by the Muda-arawakandura; on the west by Kirimetiellekumbura claimed by Aralugahakumburegedara Sinho Appu.

January 29, 1903.

Uva S.O. 22

J. G. FRASER,
Special Officer.

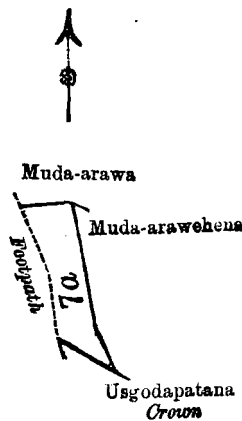
Order under Section 2 of "The Waste Lands Ordinances, 1897, 1899, and 1900," declaring Land to be Crown Property.

In the matter of the land commonly called or known as Wattedodapatana, situate in the village of Katugaha in the Dehiwinipalata korale of the Udukinda division, in the Province of Uva, and of "The Waste Lands Ordinances, 1897, 1899, and 1900."

THE notice required by section 1 of "The Waste Lands Ordinances, 1897, 1899, and 1900," having been duly published in manner prescribed by that section in respect of the above-named land (*vide* notice No. 1,073), and no claim having been made to the said land or to any interest therein within the period of three months from the date specified in the said notice, I, John George Fraser, Special Officer appointed under section 28 of the said Ordinances, under and by virtue of the powers vested in me in that behalf by section 2 of the said Ordinances, do hereby on this 29th day of January, 1903, order and declare that the said land, as more fully described herein below, situate in the village of Katugaha in the Dehiwinipalata korale of the Udukinda division, in the Province of Uva, and shown as lot 7a in preliminary plan No. 32, and in the annexed certified tracing therefrom, and containing in extent 1 acre, is the property of the Crown.

Description of the Land referred to.

The land commonly called or known as Wattedodapatana, situate in the village of Katugaha in the Dehiwinipalata korale of the Udukinda division, in the Province of Uva, containing in extent 1 acre, and shown as lot 7a in sheet M¹²_{3, 4, 11, 12} and in preliminary plan No. 32, and in the annexed



Scale of 8 Chains to an Inch.

Situation : Katugaha village in Udukinda division of Dehiwinipalata korale.

Preliminary plan 32.

Lot.	Name of Land.	Extent. A. R. P.
7a	Wattedodapatana	1 0 0

Surveyor-General's Office,
Colombo, January 20, 1903.

Sheet M¹²_{3, 4, 11, 12}

P. D. WARREN,
Assistant Surveyor-General.

certified tracing therefrom, and bounded as follows : on the north by Muda-arawa claimed by T. B. Katugaha and others ; on the east by Muda-arawehena claimed by T. B. Katugaha and others ; on the south by Usgodapatana belonging to the Crown ; and on the west by a footpath.

The 29th day of January, 1903.
Uva S.O. 23

J. G. FRASER,
Special Officer.

Order under Section 4, Sub-section (1), of "The Waste Lands Ordinances, 1897, 1899, and 1900,"
admitting Land to be Private Property.

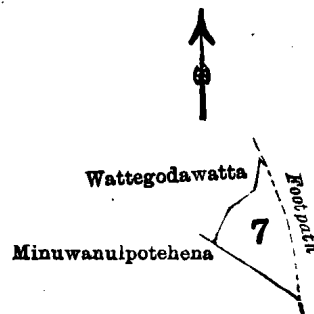
In the matter of the land commonly called or known as Wattegodahena, situate in the village of Katugaha in the Dehiwinipalata korale of the Udukinda division, in the Province of Uva, and of "The Waste Lands Ordinances, 1897, 1899, and 1900."

WHEREAS in pursuance of section 1 of the said Ordinances it was duly notified on the 22nd day of August, One thousand Nine hundred and Two, that if no claim to the land commonly called or known as Wattegodahena, situate in the village of Katugaha in the Dehiwinipalata korale of the Udukinda division, in the Province of Uva, containing in extent 3 roods and 15 perches, and shown as lot 7 in sheet M_{3, 4, 11, 12}¹² and in preliminary plan No. 32, and in the annexed certified tracing therefrom, was made to the Special Officer appointed under section 28 of the said Ordinances within the period of three months from the date specified in such notice, such land would be deemed the property of the Crown and dealt with on account of the Crown (*vide* notice No. 1,073):

And whereas (1) Minuwanulpotegedara Punchirala, (2) Minuwanulpotegedara Menikrala, (3) Minuwanulpotegedara Kuma, (4) Gamagedara Appuhami, all of Katugaha, made claim thereto, and I, John George Fraser, Special Officer appointed under section 28 of the said Ordinances, made due inquiry into such claim; I do hereby admit the claim of the said claimants to the said land, as more fully described herein below, under section 4, sub-section (1), of the said Ordinances.

Description of the Land referred to.

The land commonly called or known as Wattegodahena, situate in the village of Katugaha in the Dehiwinipalata korale of the Udukinda division, in the Province of Uva, containing in extent 3 roods and 15 perches, shown as lot 7 in sheet M_{3, 4, 11, 12}¹² and in preliminary plan No. 32, and in the



Scale of 8 Chains to an Inch.

Situation: Katugaha village in Udukinda division of Dehiwinipalata korale.

Preliminary plan 32.

Lot.	Name of Land.	Extent. A. R. P.
7	Wattegodawatta	0 3 15

Surveyor-General's Office,
Colombo, January 20, 1903.

Sheet M_{3, 4, 11, 12}¹²

P. D. WARREN,
Assistant Surveyor-General.

annexed certified tracing therefrom, and bounded as follows: on the north by Wattegodawatta claimed by Minuwanulpotegedara Punchirala and others; on the east by a footpath; on the south by Minuwanulpotehena claimed by Kuma and others; on the west by Minuwanulpotehena claimed by Kuma and others, Wattegodawatta claimed by Minuwanulpotegedara Punchirala and others.

January 29, 1903.
Uva S.O. 24

J. G. FRASER,
Special Officer.

LAND SALES IN THE WESTERN PROVINCE.

No. 1,504, W. P.

Colonial Secretary's Office,
Colombo, March 13, 1903.

ON Tuesday, April 28, 1903, at 12 noon, the Hon. the Government Agent for the Western Province will put up for sale or settlement, at his office in Colombo, the under-mentioned portions of Crown Land, on the terms authorized by Government.

Lot.	Name of Land.	Crown	Name of Claimant.	Description.	Extent.		Upset Price per Acre.
					A.	R. P.	
Preliminary plan 11,452. Situation—Meda pattu, Siyane korale west. Village—Welimbula.							
11229	Dambugahalanda	Crown		Forest	2	3 30	150
Preliminary plan 9,525. Situation—Ragam pattu of Alutkuru korale. Village—Bollata.							
90	Iriyagahaowita	Crown		Jungle	0	1 10	10
91	Iriyagahawatta	do.		do.	0	1 25	10
92	Kambarangahawatta	do.		do.	0	3 10	10
93	Do.	K. Isabellahamy		Garden	0	2 12	10
94	Nagahawatta	J. Porolentina		Chena	0	1 37	10
95	Do.	Kahatapitigamage Dou Carolis and two others		do.	2	1 2	10
Village plan of Maharagama. Village—Maharagama.							
2813	Ihaluvepottukumbura	Pindiyapatirage Davit Perera and others		Garden	1	0 0	50
2814	Wabillakumbura	do.		do.	1	0 11	50
Preliminary plan 4,433. Situation—Palle pattu of Salpiti korale. Village—Maharagama.							
F 637	Kahatagahalanda	Crown		Jungle	1	1 26	30
F 637½	Do.	W. Nonahamy		Garden with a house	0	0 19	300
Preliminary plan 2,135. Situation—Adikari pattu of Siyane korale. Village—Makola.							
J 682	Moragahakumbura	Samarawira-achchigi Pasqual Perera		Field	0	1 0	15
Preliminary plan 1,763. Situation—Meda pattu of Siyane korale. Village—Weliwariya.							
5846	Dawatagahalanda	Gampola-achchige Peris Appu		Garden	2	1 8	200
Preliminary plan 2,438. Situation—Udugaha pattu of Siyane korale. Village—Ellalamulla.							
J 887	Kalalpitiyakumbura	R. Mudalihamy		Field	3	1 20	75
Preliminary plan 4,553. Situation—Palle pattu of Salpiti korale. Village—Borlagomuwa.							
H 16	Kahatagahawatta	Werakkodige Carolis Alwis		Garden	8	0 29	150
Preliminary plan 3,582. Situation—Palle pattu of Salpiti korale. Village—Gangodawila.							
E 10	Karapinchagahahakurunduwatta	Gallage Don Gabriel and others		Garden	2	2 22	50
Village plan of Hunupitiya. Village—Hunupitiya.							
2136	Millagahakumbura	Crown		Paddy field	1	0 16	30

Further information respecting these lands may be obtained from the Surveyor-General, and respecting the conditions of sale from the Hon. the Government Agent, Western Province.

By His Excellency's command,
EVERARD IM THURN,
Colonial Secretary.

No. 1,504, W. P.

විෂි 1903 ජනවාරි මස 13 වෙනි දින කොළඹ මහජනකාරි සඳහා විකුණන ලද භූමි ප්ලාන් 11,452.

සභාගාර දිනෙහි වංශාධිපති ආණ්ඩුවේ ඒජන්ත ජනරාල්වරයා විසින් මෙහි සඳහන් වූ භූමි ප්ලාන් 11,452 ආණ්ඩුවේ නියෝගවලට ප්‍රකාරයට වර්ෂ 1903 ජනවාරි මස 28 වෙනි දින වන විට සභාගාර දින 12ට කොළඹ කඩවිවරයේදී වෙන්දේසි කර විකුණන බව නොකොන් නිවැරදි කර දෙන බව දෙපොළා ඇත.

පිහිටීම 11,452. පිහිටීම මැදපත්තුව, පිහිටීම මැදපත්තුව. මෙ—මැදපත්තුව. මහ. ගණන.

කො.	ඉඩමේ නම.	දැනට කිසිවක් නැත.	අන්දම.	අ. ර. ප.	රු.
11229	දමුණකලන්ද	ආණ්ඩුව	මුහුණත	2	3 30 150
පිහිටීම 9,525. පිහිටීම රාගමිපත්තුව, අළුත්කුරුම, කේරලය. මෙ—මෙමල්ලය.					
90	ජීරිගහමඩුව	ආණ්ඩුව	කැලේ	0	1 10 10
91	ජීරිගහමඩුව	එම	එම	0	1 25 10
92	කාබරන්ගහමඩුව	එම	එම	0	3 10 10
93	එම	ස ඉසබෙලාහාමි	වගාව	0	2 12 10
94	නාගහමඩුව	ජ ජොර්ජ් පරේරා	ගේන	0	1 37 10
95	එම	ක දෙස් කරේල්ස් සහ සවන්	එම	2	1 2 10

නො.	ඉඩමේ නම.	අයිතියම කියන්නා.	අන්දම.	පවත්ගන්න	
				මහස. ගණන.	අ. රු. ප. රු.
2813	ඉහළවෙටොකුකුමුර	මහරගමේ සිතියම. ගම—මහරගම.	වගාව	1 0 0	50
2814	වැහිල්ලකුමුර	දැවින් පෙරු සහ තවත් එම	එම	1 0 11	50
සිතියම 4,433. පිහිටීම පල්ලේපත්තු, සල්පිටිකෝරලය.					
F 637	කහවගහලන්ද	ආණ්ඩුව	කැලේ	1 1 26	30
F 637½	එම	ව තෝනාහාමි	ගේ සහ බිම	0 0 19	300
J 682	මොරගහකුමුර	සිතියම 2,135. පිහිටීම අදිකාරිපත්තුව, සිතාකෝරලේ. ගම—මාකොල.	කුමුර	0 1 0	15
5846	දවවගහලන්ද	සිතියම 1,763. පිහිටීම මැදපත්තුව, සිතාකෝරලය. ගම—වැලිවේටිය.	වගාව	2 1 8	200
J 887	කලප්පිටියකුමුර	සිතියම 2,438. පිහිටීම උඩගහපත්තුව, සිතාකෝරලය. ර මුදලිහාමි	ගම—එල්ලලමුල්ල. කුමුර	3 1 20	75
H 16	කහවගහවත්ත	සිතියම 4,553. පිහිටීම පල්ලේපත්තුව, සල්පිටිකෝරලය. ව කරෝලිස් අල්ලස්	ගම—බොරලාස්ගොමුව. වගාව	8 0 29	150
E 10	සරපිට්ටගහකුරුදු වත්ත	සිතියම 3,582. පිහිටීම පල්ලේපත්තු, සල්පිටිකෝරලය. ග ම දෙන්න ගබරිගෙල් සහ තවත්	ගම—ගන්නගොඩවිල. වගාව	2 2 22	50
2136	මිල්ලගහකුමුර	හුඹුපිටියේගමේ සිතියම. ගම—හුඹුපිටිය. ආණ්ඩුව	කුමුර	1 0 16	30

මෙම ඉඩම ගැණ වැඩි දුකාරණ සර්වේච්ඡන්ද්‍රන්තාන්යේගෙන්ද, විකිනීමේ කොන්දේසි ගැණ බස්නාහිර දිසාවේ වංශාධිපති ආණ්ඩුවේ එස්.කලන්තාන්යේගෙන්ද දැනගන්නට පුළුවන.

ගරුහර උතුමානවකන්යේගේ ආඥාව ලෙස,
එවරුර්ඩ් ඉම් හර්න්,
මහසෙක්‍රතාරිස් මමස.

No. 1,505, W. P.

Colonial Secretary's Office,
Colombo, March 16, 1903.

ON Friday, May 1, 1903, at 12 noon, the Hon. the Government Agent for the Western Province will put up for sale or settlement, at his office in Colombo, the under-mentioned portions of Crown Land, on the terms authorized by Government.

Lot.	Name of Land.	Name of Claimant.	Description.	Upset Price	
				Extent. A. R. P.	per Acre. Rs.
Preliminary plan 11,292. Situation—Udugaha pattu of Siyane korale east. Village—Bopagama.					
11617	Kahatagahalanda <i>alias</i> Hikgaha-hena	Crown	Jungle	4 2 0	75
Preliminary plan 11,442. Situation—Udugaha pattu of Siyane korale east. Village—Hedidenikanda.					
12180	Etambagahalanda kumbura	W. Andris Appu and another	Paddy field	0 0 4	40
12181	Etambagahalanda	Crown	Jungle	0 0 30	40
12182	Do.	do.	Forest	10 0 24	40
12183	Do.	do.	do.	0 1 9	40
Preliminary plan 11,454. Situation—Udugaha pattu of Siyane korale east. Village—Bopagama.					
12231	Galapallelanda	Crown	Jungle	8 3 15	40
12232	Millagahalanda	H. Juwanis Appu	Eight cocoanut trees in bearing	0 3 3	60
12233	Do.	H. Loku Peris Appu and another	Two cocoanut trees 5 years old	0 1 13	30
12234	Do.	H. Welun Appu	Six cocoanut trees 5 years old	0 1 34	30
12235	Do.	H. Sinnappu	Two cocoanut trees 6 years old	0 1 12	30

Further information respecting these lands may be obtained from the Surveyor-General, and respecting the conditions of sale from the Hon. the Government Agent, Western Province.

By His Excellency's command,
EVERARD IM THURN,
Colonial Secretary.

No. 1,505, W. P.

වර්ෂ 1903 ක්වූ මාර්තු මස 16 වෙනි දින කොළඹ මහසෙනෙවිවරයා විසින් කෙරුණු චෝදනා.

බස්නාහිර දිසාවේ වංශාධිපති ආණ්ඩුවේ ඒජන්තවරයා විසින් මෙහි පහත සඳහන්වන ආණ්ඩුව සන්තක ඉඩම් ආණ්ඩුවේ නියෝගවලට ප්‍රකාරයට වර්ෂ 1903 ක්වූ මැයි මස 1 වෙනි දිනට සිකුණු දවල් 12 ව කොළඹ කවිචේරියේදී වෙන්දේසිකර විකුණුවේ නොහොත් කිසිදුකර දෙවන දෙනවා ඇත.

සිතියම 11,292. පිහිටීම උඩුගහපත්තුව, සිතූකෝරලය. ගව—බෝපාගම. පවත්ගන්න

නො.	ඉඩමේ නම.	අයිතිකරු කියන්නා.	අන්දම.	අ. රු. ප.	රු.
11617	කහවගහලන්ද නොහොත් කීර්ගහ හේන	ආණ්ඩුව	කැලේ	4 2 0	75

සිතියම 11,442. ගව—හැඬිදෙන්නන්ද.

12180	ඇවිඹගහලන්දකුඹුර හ අනුප්පු සහ කෙ	නොහොත්	කුඹුර	0 0 4	40
12181	ඇවිඹගහලන්ද	ආණ්ඩුව	කැලේ	0 0 30	40
12182	එම	එම	මුකලාන	10 0 24	40
12183	එම	එම	එම	0 1 9	40

සිතියම 11,454. ගව—බෝපාගම.

12231	ගලපල්ලේලන්ද	ආණ්ඩුව	කැලේ	8 3 15	40
12232	මිල්ලගහලන්ද	හ පුලානිස්අප්පු	පලදරණ පොල්ගස් 8	0 3 3	60
12233	එම	හ ලොකු පිරිස්අප්පු සහ කෙහෙක්	අවුරුදු 5 වසර පොල්ගස් 2	0 1 13	30
12234	එම	හ වෙලුකඅප්පු	අවුරුදු 5 වසර පොල්ගස් 6	0 1 34	30
12235	එම	හ සින්නඅප්පු	අවුරුදු 6 වසර පොල්ගස් 2	0 1 12	30

මෙම ඉඩම් ගැණ වැඩිදුර කාරණා සර්වේශර්ථකරුලුන්තා විසින් මෙහි කොන්දේසි ගැණ බස්නාහිර දිසාවේ වංශාධිපති ආණ්ඩුවේ ඒජන්තවරයා විසින් දැනගන්නට පුළුවන.

ගරුකර උතුමානවතන්සේගේ ආඥාව ලෙස,
එවරුර්ඞ ඉම් හර්න්,
මහසෙනෙවිවරයා විසින්.

No. 1,506, W. P.

Colonial Secretary's Office,
Colombo, March 23, 1903.

ON Friday, May 1, 1903, at 12 noon, the Hon. the Government Agent for the Western Province will put up for sale or settlement, at his office in Colombo, the under-mentioned portions of Crown Land, on the terms authorized by Government.

Preliminary plan 11,479. Situation—Palle pattu of Hewagam korale.
Village—Malabe.

Lot.	Name of Land.	Name of Claimant.	Description.	Extent. A. R. P.	Upset Price per Acre. Rs.
12333	Nedungahawatta	Mudalige Don Juanis Appuhamy	Garden	5 2 8	100

Preliminary plan 11,471. Situation—Meda pattu of Hewagam korale.
Village—Migoda.

12302	Alubogahalanda	H. Amaris Appu and others	Pillawe (an encroachment)	0 1 27	30
12303	Do.	do.	Threshing floor	0 0 6	20
12304	Do.	K. Sadelis and Lewis	Four cocoanut plants 4 years old	0 0 15	30
12305	Do.	Crown	Jungle	5 0 23	35

Preliminary plan 11,443. Situation—Meda pattu of Hewagam korale.
Village—Kurugala.

C 817	Kandabodawatta	Mapatuwage Deonis Perera	Cocoanut plants 2 years old	0 3 14	25
D 817	Do.	Crown	Jungle	5 3 28	25
E 817	Do.	Handaragamage Amaris and Dewage Sarnalis	Garden	4 0 24	70
F 817	Do.	do.	Scrub	0 3 16	15

Preliminary plan 11,478. Situation—Meda pattu of Hewagam korale.
Village—Uggala.

12330	Pilitudakumbura	Crown	Paddy field (encroachment by Podihamy)	0 0 4	30
12331	Galapitidolalanda	do.	Jungle	1 1 14	25
12332	Do.	do.	do.	1 3 36	25

Preliminary plan 11,453. Situation—Meda pattu of Hewagam korale.
Village—Kurugala.

12230	Ethawelagalakande	Crown	Jungle	3 0 0	25
-------	-------------------	-------	--------	-------	----

Lot.	Name of Land.	Name of Claimant.	Description.	Extent.		Upset Price	
				A.	R.	per Acre. Rs.	
Preliminary plan 11,486. Situation—Panagoda, Palle pattu of Hewagam korale.							
Village—Panagoda.							
12359	Alubogahalanda	Crown	Threshing floor	0	0	6	20
12360	Do.	do.	Jungle	3	1	0	20
12361	Do.	do.	do.	2	0	20	20
Preliminary plan 11,469. Situation—Palle pattu of Hewagam korale.							
Village—Kottawa.							
12299	Delgahalanda	Crown	Jungle	1	2	18	30
Preliminary plan 11,488. Situation—Meda pattu of Hewagam korale.							
Village—Kurugala.							
12364	Kurugalakandelanda	Crown	Jungle	5	0	0	25
Preliminary plan 11,489. Situation—Meda pattu of Hewagam korale.							
Village—Maduluwawa.							
12365	Godaporagahalanda	Mr. W. D. Carolis	Cocoanut plants 11 years old	0	1	10	60
12366	Do.	Weerasinge Thegis Appu	Cocoanut plants 1 year old	1	0	22	40
12367	Do.	do.	Cocoanut plants 16 years old	2	0	23	80
Preliminary plan 11,485. Situation—Udugaha pattu of Hewagam korale.							
Village—Diddeniya.							
12356	Dehigahalanda	Crown	Cocoanut plants 6 months old (a recent encroachment by Kumarage Johanis Appu)	2	3	39	40
12357	Do.	do.	do.	0	1	29	40
12358	Do.	do.	Encroachment by Kumarage Don Abraham	0	0	17	45
Preliminary plan 11,484. Situation—Meda pattu of Hewagam korale.							
Village—Kahawala.							
12349	Galabodakumbura	Hewaradage Babbuwa	Paddy field	0	1	29	60
12350	Gedaragawadeniya	Hewaradage Buiya	do.	0	1	10	60
12351	Madaheladeniya	Hewaradage Buiya and another	Cocoanut plants 2 years old	3	1	4	50
12352	Madahelahena	Tuppahige Siman Appu and K. Arachchi Appu	do.	1	3	28	40
12353	Madaheladeniya	Tuppahige Odiris	Paddy field	0	1	0	60
12354	Madahelahena	Crown	Reservation for a road	0	0	20	—
12355	Do.	Tuppahige Siman Appu and H. Babuwa	Cocoanut plants 2 years old	2	3	8	45
Preliminary plan 11,496. Situation—Meda pattu of Hewagam korale.							
Village—Panaluwa.							
12412	Mawatuhena	Crown	A recent encroachment by Igonis (cocoanut plants 6 months old)	1	0	2	45
12413	Do.	do.	Jungle	2	3	2	30
12414	Do.	do.	Encroachment (15 cocoanut plants 8 years old planted by M. Charles)	0	3	14	45
12415	Do.	do.	A recent encroachment by M. Amaris Appu (cocoanut plants 6 months old)	0	0	6	45
Preliminary plan 11,584. Situation—Meda pattu of Hewagam korale.							
Village—Horagala.							
12793	Horagahalanda	Crown	Four cocoanut plants 4 years old (encroachment by Gama-ge Sutamamy)	0	1	9	35
12794	Do.	do.	Threshing floor	0	0	12	15
12795	Do.	do.	Jungle	3	2	29	35
12796	Do.	do.	Threshing floor	0	0	8	15
12797	Do.	do.	Four cocoanut plants 2 years old (encroachment by K. Simon Appuhamy)	0	0	7	35
12798	Do.	do.	Jungle	11	2	30	35
12799	Do.	do.	Threshing floor	0	1	7	15

Further information respecting these lands may be obtained from the Surveyor-General, and respecting the conditions of sale from the Hon. the Government Agent, Western Province.

By His Excellency's command,

EVERARD IM THURN,
Colonial Secretary.

No. 1,506, W. P.

වර්ෂ 1903 ක්‍රි.ව. මාර්තු මස 23 වෙනි දින කොළඹ
 ගෙනෙනුයාමට පත්වන සේවකයන්ගේ කටයුතු වේදික.

බස්නාහර දිසාවේ වංශාචාර්ය ආණ්ඩුවේ ඒජන්තවරයාගේ විසින් ලෙහි පහත සඳහන්වන ආණ්ඩුව
 සන්නත ඉඩම් ආණ්ඩුවේ නියෝගවලට ප්‍රකාරව වර්ෂ 1903 ක්‍රි.ව. මැයි මස 1 වෙනි දිනට සිකුරුදු දවල්
 12ව කොළඹ කවිවේරියේදී වෙන්දේසිකරු විකුණුවට නොහොත් තීන්තකරදෙන්නට අගයනවා ඇත.

සිතියම 11,479. පිහිටිම පල්ලේපත්තුව, සේවාගම්කෝරලය. ගම—මාලම්මේ.

නො.	ඉඩමේ නම.	අයිතිකම් කියන්නා.	අන්දම.	පවත්නවන	
				මහක.	ගහක.
				අ. රු. ප.	රු.
12333	කැපුණුකවත්ත	ම දෙන්න පුවානිස් අප්පු	වගාව	5	2 8 100
12302	සිතියම 11,471. අඵචෝගහලත්ත	පිහිටිම මැදපත්තුව, සේවාගම්කෝරලේ. ගම—මීගොඩ, ග අමාරිස් අප්පු සහ තවත් පිල්ලාච, අල්ලානිචෙත	ඉඩම	0	1 27 30
12303	එම	එම	කමත	0	0 6 20
12304	එම	ක සාද්දිස් සහ ලුවිස්	අවුරුදු 4 වගස් පොල් ගස් 4	0	0 15 30
12305	එම	ආණ්ඩුව	කැලේ	5	0 23 35
C 817	සිතියම 11,443. කන්දබොඩවත්ත	මැදපත්තුව, සේවාගම්කෝරලේ. ගම—කුරුගල. ම දිනෝනිස් ප්‍රෙරු	අවුරුදු 2 වගස් පොල්පාල	0	3 14 25
D 817	එම	ආණ්ඩුව	කැලේ	5	3 28 25
E 817	එම	ග අමාරිස් සහ දේ සර්	වගාව	4	0 24 70
F 817	එම	එම	ලදකැලේ	0	3 16 15
12330	සිතියම 11,478. පිලිකුඩකුඹුර	මැදපත්තුව, සේවාගම්කෝරලේ. ගම—ලක්කර. ආණ්ඩුව	කුඹුර, පොතිතාම් අල්ලා නිචෙත ඉඩම	0	0 4 30
12331	ගලපිටියදලත්ත	එම	කැලේ	1	1 14 25
12332	එම	එම	එම	1	3 36 25
12230	සිතියම 11,453. ඇතාවලකත්ත	මැදපත්තුව, සේවාගම්කෝරලේ. ගම—කුරුගල. ආණ්ඩුව	කැලේ	3	0 0 25
12359	සිතියම 11,486. අඵචෝගහලත්ත	පිහිටිම පතාගොඩ, පල්ලේපත්තුව, සේවාගම්කෝරලේ. ගම—පතාගොඩ. ආණ්ඩුව	කමත	0	0 6 20
12360	එම	එම	කැලේ	3	1 0 20
12361	එම	එම	එම	2	0 20 20
12299	සිතියම 11,469. දෙල්ගහලත්ත	පිහිටිම පල්ලේපත්තුව, සේවාගම්කෝරලේ. ගම—සෝට්ටාව. ආණ්ඩුව	කැලේ	1	2 18 30
12364	සිතියම 11,488. කුරුගලකන්දලත්ත	පිහිටිම මැදපත්තුව, සේවාගම්කෝරලේ. ගම—කුරුගල. ආණ්ඩුව	කැලේ	5	0 0 25
12365	සිතියම 11,489. ගොඩපොරතහලත්ත	පිහිටිම මැදපත්තුව, සේවාගම්කෝරලේ. ගම—මාදලුවාව. ව සි කෝලිස්	අවුරුදු 11 වගස් පොල්ගස්	0	1 10 60
12366	එම	ව තේගිස් අප්පු	අවුරුදු 1 වගස් පොල්පාල	1	0 22 40
12367	එම	එම	අවුරුදු 16 වගස් පොල්ගස්	2	0 23 80
12356	සිතියම 11,485. දෙහිගහලත්ත	පිහිටිම ලුඩුගහපත්තුව, සේවාගම්කෝරලේ. ගම—දිද්දෙනිය. ආණ්ඩුව	ක තේතානිස් අප්පු අල්ලා නිචෙත ඉඩම්කැලේ	2	3 39 40
12357	එම	එම	එම	0	1 29 40
12358	එම	එම	ක දෙන්න අවුගම් අල්ලා නිචෙත ඉඩම්කැලේ	0	0 17 45
12349	සිතියම 11,484. ගලබොඩකුඹුර	පිහිටිම මැදපත්තුව, සේවාගම්කෝරලය. ගම—කහවල. ග බිඹිවුවා	කුඹුර	0	1 29 60
12350	ගෙදරතාවදෙහිය	ග මුසියා	එම	0	1 10 60
12351	මඩගෙලදෙහිය	ග මුසියා සහ කෙනෙක්	අවුරුදු 2 වගස් පොල්ගස්	3	1 4 50
12352	මඩගෙලහේන	කු සිවන් අප්පු සහ	එම	1	3 28 40
12353	මඩගෙලදෙහිය	ක ආරච්චි අප්පු	කුඹුර	0	1 0 60
12354	මඩගෙලහේන	කු බිදිස්	තහනම්	0	0 20 —
12355	එම	ආණ්ඩුව	ක දෙන්න අප්පු සහ	2	3 8 45
12412	සිතියම 11,496. මාවතහේන	පිහිටිම මැදපත්තුව, සේවාගම්කෝරලේ. ගම—පානලුවාව. ආණ්ඩුව	රිනෝනිස් විසින් අල්ලා නිචෙත ඉඩම් කැලේ	1	0 2 45
12413	එම	එම	මාස රිගේ පොල්	2	3 2 30
12414	එම	එම	කැලේ	0	3 14 45
12415	එම	එම	අල්ලා නිචෙත ඉඩම් කැලේ	0	0 6 45

කො.	ඉඩමේ නම.	අයිතිකම් කී. නම.	අන්දම.	පවත්ගන්න	
				මහක.	ගහක.
				අ. රු. ප.	රු.
12793	සිනියම් 11,584. කොරගලප්ප	මැදපත්තුව, සේවාගම්කෝරලේ. ආණ්ඩුව	ගම්—කොරගල. ගමගේ අවාගම් අල්ලා නිවෙහ ඉඩම් කැල්ල	0 1 9	35
12794	එම	එම	කමක	0 0 12	15
12795	එම	එම	කැල්ල	3 2 29	35
12796	එම	එම	කමක	0 0 8	15
12797	එම	එම	ක සිමන්අප්පු අල්ලා නිවෙහ ඉඩම් කැල්ල	0 0 7	35
12798	එම	එම	කැල්ල	11 2 30	35
12799	එම	එම	කමක	0 1 7	15

මෙම ඉඩම් ගැණ මැඩිලි කාරණා සර්වේකර්වනරාජ්‍යයාණන්ගෙන්ද, විකිනීමේ කොන්දේසි ගැණ බස්නාහිර දිසාමේ වංශාධිපති ආණ්ඩුවේ ඒජන්තරාජ්‍යයාණන්ගෙන්ද දැනගන්නට පුළුවන.

ගරුභර උතුමානන්වකන්සේගේ ආඥාවලෙස,
එවරුඩ් ඉම් ගර්න්,
මහසෙනෙහිපති මමක.

No. 1,507, W. P.

Colonial Secretary's Office,
Colombo, March 23, 1903.

ON Friday, May 8, 1903, at 12 noon, the Hon. the Government Agent for the Western Province will put up for sale or settlement, at his office in Colombo, the under-mentioned portions of Crown Land, on the terms authorized by Government.

Preliminary plan 11,530.—Meda pattu of Hewagam korale.
Claimant—Crown.

Lot.	Village.	Name of Land.	Description.	Extent.		Upset Price per Acre. Rs.
				A.	R. P.	
12553	Owitagama	Tunhaulwattelanda	Jungle	0	1 35	25
12554	Do.	do.	Jungle cleared by Johanis Appu	1	1 21	25
12555	Do.	do.	Deniya	0	0 28	25
12556	Do.	do.	Jungle	1	1 18	25
Preliminary plan 11,531. Claimant—Crown.						
12557	Owitagama	Dambugahalanda	Encroachment by N. Elias Appu	0	2 27	40
12558	Do.	do.	Jungle	3	0 38	40
12559	Do.	do.	Encroachment by N. Agris Appu	0	0 16	40
12560	Dampe	Pammadukanattelanda	To be reserved for a footpath	0	1 2	—
12561	Do.	do.	Jungle	1	3 35	35
12562	Owitagama	Pammadukanatta	To be reserved for a footpath	0	0 29	—
12563	Do.	do.	Jungle	1	2 13	30
12564	Do.	do.	do.	8	1 24	30
12565	Do.	do.	Encroachment by Agoris	0	2 4	30
12566	Do.	do.	To be reserved for a footpath	0	2 4	—
Preliminary plan 11,492. Claimant—Crown.						
12389	Atigala	Bogahalanda	Jungle	3	2 30	35
12390	Do.	Etawarawalanda	do.	9	2 9	35
12391	Do.	do.	Encroachment by A. Baba Fernando	0	0 2	35
12392	Do.	do.	Jungle	3	1 20	35
12393	Do.	Halgahadeniya	Encroachment by Piloris Appu	0	0 1	30
12394	Do.	Etawarawalanda	Encroachment by Piloris and Magris	0	0 9	30
12395	Batawala	Delgahawatta	Encroachment by Julis and Deonis	0	3 1	30
12396	Do.	Delgahalanda	To be reserved for a burial ground	0	0 31	—
12397	Do.	do.	do.	1	1 35	—
12398	Do.	Delgahawatta	Encroachment by Magilis Appu	0	2 33	35
12399	Panaluwa	Ketakelegahawatta	Jungle	1	1 22	35
12400	Do.	Kirigalpottewatta	Encroachment by P. Davith Appu	0	3 22	35
Claimant—P. Davith Appu.						
12401	Panaluwa	Kirigalpottewatta	Cocoanut trees 23 years old	0	0 16	50
Claimant—Crown.						
12402	Panaluwa	Labupitikandewatta	Encroachment by Sinnappu	0	0 25	35
Claimant—P. Davith Appu.						
12403	Panaluwa	Kirigalpottewatta	Cocoanut trees 25 years old	0	3 7	50
Claimant—Crown.						
12404	Batawala	Gorakagahalanda	Jungle	1	3 10	35

Further information respecting these lands may be obtained from the Surveyor-General, and regarding the conditions of sale from the Hon. the Government Agent, Western Province.

By His Excellency's command,
EVERARD IM THURN,
Colonial Secretary.

No. 1,507, W. P.

වර්ෂ 1903 ක්‍රි. ව. 23 වෙනි දින කොළඹ මහජනසභාවලයේ කටයුතු වාර්ෂික වාර්තාව.

බලාගත දිනවල වංශාසනානුකූලව ඒකාන්තව පවත්වාගෙන යාමට අවස්ථාවක් වන තෙක් මහජන සභාවට අයදුම් සහතික ඉදිරිපත් කිරීමට නියෝගවලට ප්‍රකාරයට වර්ෂ 1903 ක්‍රි. ව. 8 වෙනි දින සිට 12 වෙනි දින දක්වා වේ.

කොළඹ කවිවරියේදී වෙන්දේසිකර විකුණනු ලබන නොහොත් නිවැරදිව දෙපොත් පත් පුස්තකයකට ඇත.

සිතියම 11,530. මැදපන්තුව, හේවාකම්කෝරලය. අයිතිකම් කිසිවක්—ආණ්ඩුව.

කො.	ගම.	ඉඩමේ නම.	අන්දම.	පවත්නා වන මහ. ගණක.	
				අ. රු. ප.	රු.
12553	බම්පිහම	තුන්තවුල්වත්තේලන්ද	කැලේ	0	1 35 25
12554	එම	එම	කැලේ, ප්‍රවානිස්අස්සු මිසි න් ඵලීකරනිබෙනඉඩම්	1	1 21 25
12555	එම	එම	කැලේ	0	0 28 25
12556	එම	එම	කැලේ	1	1 18 25

සිතියම 11,531.

12557	එම	දඹුගලන්ද	න ඵලීසංස්අස්සු අල්ලා නිබෙන ඉඩම	0	2 27 40
12558	එම	එම	කැලේ	3	0 38 40
12559	එම	එම	අභිජ්ඣන්ද අල්ලා නිබෙන ඉඩම	0	0 16 40
12560	දම්පේ	පාමිච්චුකන්තේලන්ද	පාරකට තහනම්	0	1 2 —
12561	එම	එම	කැලේ	1	3 35 35
12562	බම්පිහම	පාමිච්චුකන්ත	පාරකට තහනම්	0	0 29 —
12563	එම	එම	කැලේ	1	2 18 30
12564	එම	එම	එම	8	1 24 30
12565	එම	එම	අනෝරිස් අල්ලා නිබෙන ඉඩම	0	2 4 30
12566	එම	එම	පාරකට තහනම්	0	2 4 —

සිතියම 11,492.

12389	ආම්පල	බෝගලන්ද	කැලේ	3	2 30 35
12390	එම	ඇව්වරවලන්ද	එම	9	2 9 35
12391	එම	එම	අ බ්බා ප්‍රහාන්ද අල්ලා නිබෙන ඉඩම	0	0 2 35
12392	එම	එම	කැලේ	3	1 20 35
12393	එම	කල්ගහදෙණිය	පිලෝරිස්අස්සු අල්ලා නිබෙන ඉඩම	0	0 1 30
12394	එම	ඇව්වරවලන්ද	පිලෝරිස්අස්සු සහ මාණිස් අල්ලා නිබෙන ඉඩම	0	0 9 30
12395	බවවල	දෙල්ගහවත්ත	පුල්ලිස් සහ දිසෝනිස් අල්ලා නිබෙන ඉඩම	0	3 1 30
12396	එම	දෙල්ගලන්ද	තහනම් ඉඩම	0	0 31 —
12397	එම	මෙම ඉඩම්වලට අයිතිකම් කිසිවක් නැත. දෙල්ගලන්ද	තහනම් ඉඩම	1	1 35 —
12398	එම	දෙල්ගහවත්ත	ඵලීස්අස්සු අල්ලා නිබෙන ඉඩම	0	2 33 35
12399	පානලුව	කැටකැලගහවත්ත	කැලේ	1	1 22 35
12400	එම	කිරිගල්පොත්තේවත්ත	ප දුල්අස්සු අල්ලා නිබෙන ඉඩම	0	3 22 35
12401	එම	අයිතිකම් කිසිවක්—ප දුල්අස්සු. කිරිගල්පොත්තේවත්ත	අවුරුදු 23 වසස් පොල් ගස්	0	0 16 50
12402	එම	අයිතිකම් කිසිවක්—ආණ්ඩුව. ලබුපිටිකන්දවත්ත	සිත්තඅස්සු අල්ලා නිබෙන ඉඩම	0	0 25 35
12403	එම	අයිතිකම් කිසිවක්—ප දුල්අස්සු. කිරිගල්පොත්තේවත්ත	අවුරුදු 25 වසස් පොල් ගස්	0	3 7 50
12404	බවවල	අයිතිකම් කිසිවක්—ආණ්ඩුව. ගොරකහලන්ද	කැලේ	1	3 10 35

මෙම ඉඩම් ගැන වැඩිදුර කාරණා සර්වේශර්ජනරාජ්‍යයේ විසින්ම කොන්දේසි ගැන බලාගත දිනවල වංශාසනානුකූලව ඒකාන්තව පවත්වාගෙන යාමට අවස්ථාවක් වන තෙක් මහජන සභාවට අයදුම් සහතික ඉදිරිපත් කිරීමට නියෝගවලට ප්‍රකාරයට වර්ෂ 1903 ක්‍රි. ව. 8 වෙනි දින සිට 12 වෙනි දින දක්වා වේ.

ගරුකර උතුරු මානවකන්තේසේ ආඥාවලය,
එවරුම් ඉම් කරුණ,
මහජනසභාවලයේ වමක.

No. 1,508, w. p.

Colonial Secretary's Office
Colombo, March 23, 1903.

ON Tuesday, May 5, 1903, at 12 noon, the Hon. the Government Agent for the Western Province will put up for sale or settlement, at his office in Colombo, the under-mentioned portions of Crown Land, on the terms authorized by Government.

Preliminary plan 11,588. Situation—Udugaha pattu of Siyane korale east.

Village—Radawaddunna.

Lot.	Name of Land.	Name of Claimant.	Description.	Extent.		Upset Price
				A.	R. P.	per Acre. Rs.
12820	Delgollekande	Hewasundarapedige Hawadiya	Jungle	1	1 20	20
12821	Do.	Rajapassapedige Samera	Six cocoanut plants 4 years old	0	3 14	20

Preliminary plan 11,598. Situation—Udugaha pattu, Siyane korale east.

Village—Radawaddunna.

12886	Tuttiriyakande or Ambagahawatta	Sinhalapedige Kiriya	Ten cocoanut plants 2 years old	2	0 5	25
12887	Tuttiriyakande	Sinhalapedige Subaya	Eight cocoanut plants 2 years old	0	2 20	25
12888	Do.	Demotedenipatiranehelage Sinn Appu	Fifty cocoanut plants 2 years old	1	0 28	25
12889	Do.	do.	Cocoanut trees 20 years old	0	3 0	30
12890	Danwalakumbure	do.	Paddy field	0	0 10	50
12891	Polgahatenna	do.	Three hundred cocoanut trees 20 years old and the rest 3 years old	9	1 0	30
12892	Do.	Mutulgalpedige Somiya	Cocoanut plants 3 years old	0	1 30	25

Preliminary plan 11,590. Situation—Udugaha pattu of Siyane korale east.

Village—Radawaddunna.

12825	Liyangupitihena	Mutulgalpedige Puhula (Crown)	Two cocoanut plants 1 year old	0	3 22	25
12826	Do.	Gamage Banchi Appu (Crown)	Ten cocoanut plants 3 years old	1	0 6	25
12827	Do.	Crown	Jungle	0	3 4	25
12828	Liyangugalhalanda	Jacodiachchige Peter Sinho (Crown)	Twenty-one cocoanut plants 2 years old	0	2 18	25
12829	Do.	Naidehamilage Andris Appu (Crown)	Seven cocoanut plants 2 years old	0	1 8	25
12830	Pillapitiya	Balasurege Appu Sinno (Crown)	Seven cocoanut plants 3 to 4 years old	3	3 14	25
12831	Kandewatta	Jayakodiachchige Brampy Appu (Crown)	Six cocoanut plants 2 years old	1	2 14	25
12832	Pillapitiya	do.	Ten arecanut trees	0	0 20	25
12833	Tiriwanahena	do.	Cocoanut plants 3 years old	1	3 15	25
12834	Koskolawatte or Totupolawatta	Sinhalapedige Bandiya (Crown)	Cocoanut plants 4 years old	0	3 10	25
12835	Delgollelanda or Totupolawatta	Wickremepedige Gunaya (Crown)	Jungle	0	2 30	25
12836	Delgollelanda or Ambagahawatta	Hewapedige Babiya (Crown)	Three jak trees	1	0 20	25
12837	Delgollekande	do.	Fourteen cocoanut plants 2 years old	0	2 30	25

Preliminary plan 2,367. Situation—Palle pattu of Salpiti korale.

Village—Honnantara.

N 869	Kamankadawilawatta	Don Charles Rajapakse and others	Old garden	2	0 8	50
-------	--------------------	----------------------------------	------------	---	-----	----

Further information respecting these lands may be obtained from the Surveyor-General, and regarding the conditions of sale from the Hon. the Government Agent, Western Province.

By His Excellency's command,

EVERARD IM THURN,
Colonial Secretary.

No. 1,508, W. P.

වම් 1903 ක්වු මාර්තු මස 23 වෙනි දින කොළඹ

මහසෙනෙවිතුමාගේ කාර්යාලයේ කටයුතු වෙයි.

බණ්ඩාර දිසානායක මහතාගේ ආණ්ඩුවේ ඒජන්තාධිපතිවරයාගේ විසින් මෙහි පහත සඳහන්වන ආණ්ඩුව සත්කාරක ඉඩම් ආණ්ඩුවේ නියෝගවල ප්‍රකාරයට වම් 1903 ක්වු මාර්තු මස 5 වෙනි දිනවූ අගහරුවාද දවල් 12ට කොළඹ කවුච්චියේදී වෙන්දේසිකර විකුණුවේ නොහොත් නිවැරදිකරදෙන්නට යෙදෙනවා ඇත.

සිතියම 11,588. පිහිටීම උඩුගහපත්තු, සිතූකෝරලේ. ගම—රදවදුන.

නො.	ඉඩමේ නම.	අයිතිකම් කිසිකිසි.	අත්දම.	පවත්ගන්න	
				මහත.	ගහත.
12820	දෙල්ගොල්ලේකන්ද	හ හවසියා	කැලේ	1 1 20	20
12821	එම	ර සමර	අවුරුදු 4 වගස් පොල් ගස් 6	0 3 14	20

සිතියම 11,598. පිහිටීම උඩුගහපත්තු, සිතූකෝරලේ.

12886	කුන්තිරිකන්ද නොහොත් අඹගහවත්ත	සි කිරියා	අවුරුදු 2 වගස් පොල් ගස් 6	2 0 5	25
12887	කුන්තිරිකන්ද	සි ප්‍රබයා	අවුරුදු 2 වගස් පොල් ගස් 8	0 2 20	25
12888	එම	දෙ සිත්තප්ප	අවුරුදු 2 වගස් පොල් ගස් 50	1 0 28	25
12889	එම	එම	අවුරුදු 20 වගස් පොල්	0 3 0	30
12890	දන්වලකුඹුර	එම	කුඹුර	0 0 10	50
12891	පොල්ගහතෙත්ත	එම	අවුරුදු 20 වගස් පොල් 300 සහ 3 අවුරුද්දේ පොල්	9 1 0	30
12892	එම	ම සොමියා	අවුරුදු 3 වගස් පොල් ගස්	0 1 30	25

සිතියම 11,590. පිහිටීම උඩුගහපත්තු, සිතූකෝරලේ.

12825	ලියගුප්පියගේත	ම පුහුල (ආණ්ඩුව)	අවුරුදු 1 වගස් පොල් ගස් 2	0 3 22	25
12826	එම	ග බත්විඳප්ප (ආණ්ඩුව)	අවුරුදු 3 වගස් පොල් ගස් 10	1 0 6	25
12827	එම	ආණ්ඩුව	කැලේ	0 3 4	25
12828	ලියගුප්පියගේත	ජ පිටර්සිසිඳ්දේ (ආණ්ඩුව)	අවුරුදු 2 වගස් පොල් ගස් 21	0 2 18	25
12829	එම	හ අත්පිස්ස (එම)	අවුරුදු 2 වගස් පොල් ගස් 7	0 1 8	25
12830	පිල්ලපිටිය	බ අප්පසිසිඳ්දේ (එම)	අවුරුදු 3 හිට 4 වගස් පොල් ගස් 7	3 3 14	25
12831	කන්දේවත්ත	ජ මුම්පිඳප්ප (එම)	අවුරුදු 2 වගස් පොල් ගස් 6	1 2 14	25
12832	පිල්ලපිටිය	එම	(එම) ප්‍රබන්ගස් 10යි	0 0 20	25
12833	නිරිවාතගේත	එම	(එම) අවුරුදු 3 වගස් පොල් ගස්	1 3 15	25
12834	කොස්කොලවත්ත නොහොත් කොටුපොල වත්ත	සි බත්තියා (එම)	අවුරුදු 4 වගස් පොල් ගස්	0 3 10	25
12835	දෙල්ගොල්ලේ ලන්ද නොහොත් කොටු පොල වත්ත	ම ගහයා (එම)	කැලේ	0 2 30	25
12836	දෙල්ගොල්ලේ ලන්ද නොහොත් අඹගහවත්ත	හ බත්තියා (එම)	කොස්ගස් 3	1 0 20	25
12837	දෙල්ගොල්ලේකන්ද	එම	(එම) අවුරුදු 2 වගස් පොල් ගස් 14	0 2 30	25

සිතියම 2,367. පිහිටීම පල්ලේපත්තු, සල්පිටිකෝරලේ. ගම—ගොන්නත්තර.

N869	කමත්කඩවිලවත්ත	දෙත් මාර්ටින් රාජපක්‍ෂ සහ තවත්	පරණ වගාව	2 0 8	50
------	---------------	--------------------------------	----------	-------	----

මෙම ඉඩම් ගැණ වැඩිදුර කාරණා සර්වේශ්වර්පනලේඋත්තාන්සේගෙන්ද විකිනීමේ කොන්දේසි ගැණ බණ්ඩාර දිසානායක මහතාගේ ආණ්ඩුවේ ඒජන්තාධිපතිවරයාගේ කටයුතු වෙයි දැනගන්නට පුළුවන.

ගරුකර උතුමානවතන්සේගේ ආඥාවලෙස,
එවරුඩ් ඉම් කරන්,
මහසෙනෙවිතුමාගේ මමර.

LAND SALES IN THE SOUTHERN PROVINCE.

No. 1,347, s. p.

Colonial Secretary's Office.
Colombo, March 16, 1903.

ON Tuesday, April 28, 1903, at 12 noon, the Government Agent for the Southern Province will put up to auction, at his office in Galle, the under-mentioned portions of Crown Land, on the terms authorized by Government.

Seventy-two allotments of land situated in the Talpe, Gangaboda, and Hinidum pattu divisions of the Galle District of the Southern Province.

Preliminary plan 4,633.—Andugoda, Talpe pattu.

Applicant—Nil.

Lot.	Name of Land.	Name of Claimant.	Description.	Extent.		Upset Price
				A.	R. P.	per Acre. Rs.
M 490	Nugehenewatta	J. Gunasekara and others	Open land	0	1 15	15
N 490	Do.	do.	Garden	0	3 22	15
O 490	Do.	do.	do.	0	2 25	15
P 490	Do.	do.	Citronella	1	1 23	15
Q 490	Nugehenewatta <i>alias</i> Awari- ahenadakunbasnaira- kebella	do.	Garden	1	0 30	15
R 490	Do.	do.	Jungle	3	1 35	15
T 490	Do.	do.	do.	0	1 23	15
U 490	Awari-ahenadakunbasnaira- kebella <i>alias</i> Koragehena	do.	Garden	0	1 2	15
V 490	Awari-ahena	do.	Jungle	2	1 20	15

Preliminary plan 1,438.—Kottowa, Talpe pattu.

Applicant—Nil.

G 641	Kotagalakumbura	E. R. Gooneratne, Gate Mudali- yar, of Galle	Field	1	2 6	40
I 641	Kotagaladeniyakumbura	do.	do.	0	1 34	40
K 641	Medavekalewaturakumbura	Heirs of Unawatuna Vitanege Dondris de Silva	do.	7	1 5	60
L 641	Dadapitiyeudumullawatta	Midigaspege Agoris and Midigas- pege wellon	Garden	0	1 38	20
M 641	Dadapitiya Udumulla- kumbura	Midigaspege Agoris and others	Field	0	1 20	40
N 641	Dadapitiyawatta	Nicholas Jayawardena and others	Garden	1	3 11	20
O 641	Uttamullakumbura	Casi Lebbe Marikkar Ispar Abdul Cader	Field	2	0 5	240
P 641	Talagahawatta	Tellobure Vitanege Don Endris de Silva	Garden	0	0 8	10
Q 641	Kandagodaliyaddakum- bura	Liyadigamagamage Don Janis de Silva	Field	0	3 7	80
R 641	Silaburakumbura or Re- lambureliyadda	Akmimane Vitanege Denes and others	do.	1	1 5	60
S 641	Wewakumbura	Nabadawa Vitanege Andris and others	do.	1	1 37	60
T 641	Heralagekumbura	Dodanpegamage Don Andris and others	do.	5	1 30	60
U 641	Heralagewatta	—	Garden	0	3 10	15
12038	Nakahadeniyakumbura	—	Land fit for paddy	14	2 30	150
12039	Udunduwakele	—	Jungle	4	3 28	20
12040	Weweduwa	—	do.	0	1 35	10

Preliminary plan 3,951.—Kottowa, Talpe pattu.

Applicant—Nil.

9900	Pitigegodakanda	—	Jungle	4	3 39	100
9901	Do.	—	do.	4	2 14	100
9902	Pitigegodawatta	—	Garden	0	1 25	100
9903	Pitigegodakanda	—	Jungle	5	1 14	100
9904	Do.	—	do.	5	3 6	100
9905	Do.	—	do.	4	3 27	100
9906	Indurekanatiya-addara- kanatte	—	do.	1	2 9	100
9907	Pitigegodakanda	—	do.	5	2 18	100
9908	Do.	—	do.	6	0 20	100
9909	Do.	—	do.	5	2 20	100
9910	Do.	—	do.	4	2 30	100
		Tellobure.				
9911	Pitigegodakanda	—	Jungle	6	0 31	100
9912	Do.	—	do.	6	2 35	100

Preliminary plan 2,708.—Polgoda, Talpe pattu.

Applicant—J. Goonewardena and another.

5207	Galennehena	—	Jungle	1	1 11	25
------	-------------	---	--------	---	------	----

Lot.	Name of Land.	Name of Claimant.	Description.	Extent. A. R. P.	Upset Price per Acre. Rs.
4814	Inkanattamullehena	Preliminary plan 2,609.—Magedara, Talpe pattu. Applicant—Gammadewattage Migel.	Jungle	7 1 21	10
4816	Monera-anduawatta	Preliminary plan 2,610.—Polpogoda, Talpe pattu. Applicant - K. Allis de Silva. Hetige Daniel	Garden	0 0 33	10
4255	Kiriowitakumbura	Preliminary plan 2,503.—Tellembara, Talpe pattu. Applicant—Nil.	Field	1 1 0	20
4256	Hiwalamalahadeniya	—	do.	1 1 16	20
4257	Do.	—	do.	0 2 36	20
4259	Hiyaraya Udumulla	—	do.	0 2 12	20
4260	Do.	—	do.	0 3 36	20
4261	Do.	—	do.	0 2 33	20
16600	Lahumulla	Preliminary plan 6,306.—Nattewala, Gangaboda pattu. Applicant—M. Dwanhamy	Deniya	2 3 20	25
16903	Pitadeniyakanda	Preliminary plan 6,378.—Ihalakimbiya, Gangaboda pattu. Applicant—W. Hendrick	Chena	0 2 34	15
16904	Pitadeniyabasnairakanda	—	Open land	0 0 28	15
14379	Pillagodahena	Preliminary plan 4,978.—Hiniduma, Hinidum pattu. Applicant.—L. B. Daniel de Silva D. Elias Gunawardena	Garden	0 1 7	10
14380	Do.	do.	Cleared land	0 2 5	10
14381	Do.	do.	Chena	6 1 24	10
14382	Do.	L. Bastian	Cleared land	0 0 27	10
14383	Do.	do.	Garden	0 1 35	10
14384	Pillagodawatta	Nanawaturagamage Wijan	do.	0 1 0	10
14385	Pillagodahena	D. Elias Gunawardena	Cleared land	0 0 11	10
10819	Parakanda Modaradeniya	Preliminary plan 1,376.—Werapana, Hinidum pattu. Applicant—Nil.	Field	0 2 4	10
10820	Udumulladeniya	—	do.	1 0 35	10
10824	Kalugalawella Udumulla- deniya	—	do.	0 3 5	10
10828	Laolugahaowita	Applicant—J. D. S. Karunaratne, Mudaliyar.	Field	0 0 11	10
10830	Laolugahaowita	—	do.	0 0 17	10
10831	Laolugahadeniya	—	do.	0 0 6	10
10832	Do.	—	do.	0 1 33	10
10833	Do.	—	do.	0 1 19	10
10839	Dolaihaladeniya	Applicant—Nil.	Field	0 3 2	10
10841	Dolaihalagodella	—	Chena	0 3 7	10
W 608	Katirielaokandagodella	—	Garden	0 1 10	10
Y 608	Ihalakattugodakumbura	Ranasinghe Appu and others	Field	0 2 14	10
I 609	Wadiyawatteaddarakora- tuwa	—	Owita	0 1 23	10
K 609	Rubasinghewatta	Waniatchikankanange Andris	Garden	0 2 25	10
N 609	Do.	do.	do.	0 1 20	10

Lots Nos. 12,038, 9,900, 9,901 to 9,912, and 5,207 are supposed to contain plumbago. They are advertised with plumbago mining rights.

Any persons considering that they have any claims to these lands are hereby noticed to produce evidence of their title before the Government Agent on the day of sale.

Further information respecting these lands may be obtained from the Surveyor-General, and respecting the conditions of sale from the Government Agent, Galle.

By His Excellency's command,

EVERARD IM THURN,
Colonial Secretary.

No. 1,347, S. P.

විෂි 1903 සඳු මාර්තු මස 16 වෙනි දින කොළඹ

මහසෙනෙකාරීජිනරාජයාණන්ගේ කන්සෝර්ටුවේදී.

අනු දිසාණ්ඩු මහජනතලක්කාණන්ගේ විසින් මෙහි සහක සඳහාත්වෙන ආණ්ඩුව සන්නක ඉඩම් ආණ්ඩුවේ කන්සෝර්ටුව ප්‍රකාරයට විෂි 1903 සඳු අප්‍රේල් මස 28 වෙනි දිනදී අගනරවාද දවල් 12 ව ආණ්ඩු ස වි වෙරින්දී වෙන්දෙසිනර විනිසව් කෙරෙහි පැන.

දකුණු දිසාණ්ඩු තලේ, ගහබොඩ සහ හිනිදුම්පත්තුවල පිහිටා තිබෙන බිම්කැබලි 74ක්.

සිනි 4,633. අහසොඩ, තලේපත්තුව.

මෙම ඉඩම්වලට ඉල්ලීමකාරයෙන් නැගී.

වටහත්ක

කො.	ඉඩමේ නම.	අයිතියකට නිකන්ගා.	අන්දම.	මහක. ගණන.	රු.
M 490	නුගංගනවත්ත	ජේ. ගුණසේකර සහ තවත්	මුඩුබිම	0 1 15	15
N 490	එම	එම	වත්ත	0 3 22	15
O 490	එම	එම	එම	0 2 25	15

නො.	ඉඩමේ නම.	අයිතියකට කියවන්නා.	අන්දම.	පවත්වාගන්නා	
				අ. රු. ප.	රු.
P 490	හුගකේතවත්ත	ජේ. ගුනසේකර සහ තවත්	පැහිරි ඉඩම	1 1 23	15
Q 490	එම නොහොත් අවර්තකේත දකුණු බස්නාහර කැබලිල	එම	වත්ත	1 0 30	15
R 490	එම	එම	කැලේ	3 1 35	15
T 490	එම	එම	එම	0 1 23	15
U 490	එම නොහොත් කොරගේ	එම	වත්ත	0 1 2	15
V 490	අවර්තකේත	එම	කැලේ	2 1 20	15
සිතියම 1,438. කොට්ටම, තල්පේපත්තුව.					
G 641	කොවගලකුඹුර	ගාල්ලේ පදිනවිජ්. ආර්. ගුනරත්න මාසල මුදලිතැන	වෙල	1 2 6	40
I 641	කොවගලදෙකියකුඹුර	එම	එම	0 1 34	40
ගෙලකුඹුර.					
K 641	මැදවකැලේවතුරකුඹුර	රනේ පුටුකවිතානගේ දෙන්නිස් ද සිල්වාගේ උරුමක්කාරයෝ	එම	7 1 5	60
L 641	දඩපිටියලඹුමුල්ලවත්ත	මිදිගස්පගේ එගෝරිස් සහ වෙළුන්	වත්ත	0 1 38	20
M 641	දඩපිටියලඹුමුල්ලකුඹුර	මිදිගස්පගේ එගෝරිස් සහ තවත්	කුඹුර	0 1 20	40
N 641	දඩපිටියවත්ත	නිකුලස් ජයවර්දන. සහ තවත්	වත්ත	1 3 11	20
O 641	මතුමුල්ලකුඹුර	කාසිලොකු මිටික්කාර, ඉසිපාර්අතිඹුල්කාදර	කුඹුර	2 0 5	240
P 641	තලගහවත්ත	තොලුමුල්ලවිතානගේ දෙන්නිස් ද සිල්වා	වත්ත	0 0 8	10
Q 641	කන්දගොඩලියැද්දකුඹුර	ලියැද්දගමගේ දෙන්නිස් ද සිල්වා	කුඹුර	0 3 7	80
R 641	සිරුඹුරකුඹුර නොහොත් රෙල මුංලියැද්ද	අක්මාවකවිතානගේ දිනිස් සහ තවත්	එම	1 1 5	60
S 641	මෑවකුඹුර	තට්ටුවිතානගේ අන්දිස් සහ තවත්	එම	1 1 37	60
T 641	ගෙරලගේකුඹුර	දෙඩම්පගමගේ දෙන්නිස් සහ තවත්	එම	5 1 30	60
U 641	ගෙරලගේවත්ත	—	වත්ත	0 3 10	15
12038	නාකගදෙකියකුඹුර	—	කුඹුරකට සැහෙන ඉඩම	14 2 30	150
12039	උදුන්දුවකැලේ	—	කැලේ	4 3 28	20
12040	මෑවදුම	—	එම	0 1 35	10
සිතියම 3,951. කොට්ටම, තල්පේපත්තුව.					
9900	පිටිගේගොඩකන්ද	—	කැලේ	4 3 39	100
9901	එම	—	එම	4 2 14	100
9902	පිටිගේගොඩවත්ත	—	වත්ත	0 1 25	100
9903	පිටිගේගොඩකන්ද	—	කැලේ	5 1 14	100
9904	එම	—	එම	5 3 6	100
9905	එම	—	එම	4 3 27	100
9906	ඉදුරුකනකියැද්දරකනන්ත	—	එම	1 2 9	100
9907	පිටිගේගොඩකන්ද	—	එම	5 2 18	100
9908	එම	—	එම	6 0 20	100
9909	එම	—	එම	5 2 20	100
9910	එම	—	එම	4 2 30	100
ගෙලකුඹුර.					
9911	එම	—	එම	6 0 31	100
9912	එම	—	එම	6 2 35	100
සිතියම 2,708. පොල්පෝගොඩ, තල්පේපත්තුව. ඉල්ලුම්කාරයා—ජේ. ගුනවර්දන සහ තවත් අයගේ.					
5207	ගලැන්තේතේත	—	කැලේ	1 1 11	25
සිතියම 2,609. මාගෙදර, තල්පේපත්තුව. ඉල්ලුම්කාරයා—ගම්මාද්දවත්තගේ මිහෙල්.					
4814	ඉත්තනත්තමුල්ලගේත	—	කැලේ	7 1 21	10
සිතියම 2,610. පොල්පෝගොඩ, තල්පේපත්තුව. ඉල්ලුම්කාරයා—අන්. අල්ලිස් ද සිල්වා.					
4816	මොකරුඹුමුල්ලවත්ත	—	වත්ත	0 0 33	10
සිතියම 2,503. ගෙලකුඹුර, තල්පේපත්තුව. මෙම ඉඩම්වලට ඉල්ලුම්කාරයන් කැහැ.					
4255	නිරිඹිටිකුඹුර	—	කුඹුර	1 1 0	20
4256	සිවලමලගේතදෙකිය	—	එම	1 1 16	20
4257	එම	—	එම	0 2 36	20
4259	සිහාරේලඹුමුල්ල	—	එම	0 2 12	20
4260	එම	—	එම	0 3 36	20
4261	එම	—	එම	0 2 33	20

නං. (No.)	ඉඩම් නම. (Name of Land)	අයිතිකම් කීරුණා. (Name of Applicant)	අත්දම. (Description)	පටුන ගත්කම. (Extent)		මහර. ගණන. රූ. (Area in Acres)
				අ. රූ. ප. (A. R. P.)	රූ. (Rs.)	
16600	සිතියම 6,306. ලාංචුල්ල	නැන්තවල, ගඟබඩපත්තුව.	ඉල්ලුම්කාරයා—ඇම්. දුටුන්ගාමි. දෙකික	2	3	20 25
16903	සිතියම 6,378. පිටදෙකිකකන්ද	ඉහලකිහිඟ, ගඟබඩපත්තුව.	ඉල්ලුම්කාරයා—ඩබ්ලිව්. හෙන්රිස්. හේන	0	2	34 15
16904	පිටදෙකිකකන්ද	මෙම ඉඩමට ඉල්ලුම්කාරයෙක් නැත.	බුබුබුම	0	0	28 15
14379	සිතියම 4,978. පිල්ලොයාඩාස්	හිනිදුම, හිනිදුමපත්තුව.	ඉල්ලුම්කාරයා—ඇල්. බී. දුනියෙල් ද සිල්වා. වත්ත	0	1	7 10
14380	එම	හි. එලියස් ඉනවර්දන	එලිකරපු ඉඩම	0	2	5 10
14381	එම	—	හේන	6	1	24 1)
14382	එම	ඇල්. බස්තියන්	එලිකරපු ඉඩම	0	0	27 10
14383	එම	එම	වත්ත	0	1	35 10
14384	එම වත්ත	මානවතුරගමහේ විජේන්	එම	0	1	0 10
14385	පිල්ලොයාඩාස්	හි. එලියස් ඉනවර්දන	එලිකරපු ඉඩම	0	0	11 10
10819	සිතියම 1,376. පරතන්දරදෙකික	වීරපාන, හිනිදුමපත්තුව.	මෙම ඉඩමට ඉල්ලුම්කාරයෙක් නැත.	0	2	4 10
10820	උඩුමුල්ලදෙකික	—	කුඹුර	1	0	35 10
10824	කළුගලවෙලඋඩුමුල්ලදෙකික	—	එම	0	3	5 10
10828	ලාලඵගහම්පිට	ඉල්ලුම්කාරයා—ජී. ඩී. ඇස්. කරුනාරත්න මුදලිගාල.	කුඹුර	0	0	11 10
10830	එම	—	එම	0	0	17 10
10831	ලාලඵගහදෙකික	—	එම	0	0	6 10
10832	එම	—	එම	0	1	33 10
10833	එම	—	එම	0	1	19 10
10839	දෙලඉහලදෙකික	මෙම ඉඩමට ඉල්ලුම්කාරයෙක් නැත.	එම	0	3	2 10
10841	දෙලඉහලදොඩාල්ල	—	හේන	0	3	7 10
W608	කතිරිඇලඹිකන්දදොඩාල්ල	—	වත්ත	0	1	10 10
Y 608	ඉහලකපුගොඩකුඹුර	රනසිංහඅප්පු සහ තවත්	කුඹුර	0	2	14 10
I 609	වෘතීයවත්තාදීරකොඋවුම	—	ඔව්ව	0	1	23 10
K 609	රූබසිංහවත්ත	වනිඅවිචිකන්තානන්හේ අන්ද්‍රීස්	වත්ත	0	2	25 10
N 609	එම	එම	එම	0	1	20 10

නොමිමර 12038, 9900, 9901 සහ 9912, 5207 කැබලිවල මිනිරන් තිබෙනවාය කීරා කල්පනාකර තිබේ. මෙවා විකුණනහේ මිනිරන් භාරගනව බ්ලේ ඇතුළුයි.

මෙම ඉඩම් කැබලිවලට අයිතිවාසිකමක් කියා හිචින ගම් අගෙක් ඇත්නම් ඔහු විසින් මෙම විකිනීමේ දිනේදී එම අයිතිවාසිකම් කීරා කීරෙන බස්ස දකුණේ පලාතේ මහජිවන්තලත්තාන්සේට පෙන්වා සිටිනට ඔහුය.

මෙම ඉඩම් ගැණ වැඩිදුර කාරණා පරිමේරජකරුල්ලන්තාන්සේගන්ද, විකිනීමේ කොන්දේසි ග.ණ වැඩිදුර කාරණා දකුණු පලාතේ ආණ්ඩුවේ ඒජන්තලත්තාන්සේගෙන්ද දැනගනව පුළුවන.

ගරුකර උතුමානවකන්සේගේ ආඥාවලෙස,
එවරුම් ඉම් තරන්,
මහසෙකුකාරිස් මමිස.

No. 1,348, s. p. Colonial Secretary's Office, Colombo, March 16, 1903.

ON Monday, May 18, 1903, at 12 o'clock noon, the Assistant Government Agent for the Hambantota District will put up to auction, at his office in the Tangalla Resthouse, the under-mentioned portions of Crown Land, on the terms authorized by Government.

Thirty-four allotments of land situated in the West Giruwa pattu division of the Hambantota District of the Southern Province.

Lot.	Name of Land.	Name of Applicant.	Description.	Extent.		Present Value per Acre.
				A. R. P.	Rs. c.	
16558	Serugahakoratuwa Do.	M. P. Lewis Appuhami	Reservation	0	0	21
16559		do.	Garden	1	0	21 50 0
16662	Kumbukgahadeniya	D. A. Rajapaksa	Paddy field	0	2	39 20 0
16776	Goowewepitteniyehena Do.	R. M. P. Don Dines do.	Chena	1	0	34 10 0
16777			Garden	1	0	25 15 0

Lot.	Name of Land.	Name of Applicant.	Description.	Extent.		Present Value
				A. R. P.	Rs. c.	
Preliminary plan 6,353. Village—Joolamulla. Claimant—Crown.						
16778	Talakolalanda	J. M. Dissanaika	Irrigable land	7	2 32	20 0
16779	Do.	do.	Reservation	0	0 14	—
16780	Do.	do.	do.	0	3 0	—
Preliminary plan 6,358. Village—Netolaporuwa. Claimant—Crown.						
16814	Lolugahakoratuwa	Dinoris and another	Chena	2	3 16	10 0
W 551	Mullekumbura	Claimant—R. M. Don Luwisand others. Crown	Paddy land	0	2 13	50 0
Preliminary plan 6,359. Village—Hakuruwela. Claimant—Crown.						
16815	Mellagahakoratuwa	W. A. Andrayas	Garden	1	3 4	20 0
16816	Do.	do.	do.	0	0 24	20 0
16817	Do.	do.	do.	0	1 0	20 0
16818	Deniyagahawatta	Davit Hami	Chena	1	1 8	10 0
16819	Do.	do.	Garden	0	0 20	15 0
16820	Hewagedeniya	—	Swamp	0	0 33	10 0
Preliminary plan 6,361.—Medayala and Hakuruwela. Claimant—Crown.						
16824	Nugahena or Davaniya-gahakoratuwa	Don Carolis	Garden	0	3 34	12 50
16825	Do.	do.	Reservation	0	0 10	—
16826	Lolugahahena	J. M. Dissanaika	Chena	2	3 38	10 0
16827	Do.	—	Reservation	0	1 4	—
16828	Helambagahawatta	W. A. Andris	Garden	0	1 20	50 0
16829	Do.	do.	Reservation	0	0 8	—
16830	Timbillawalawatta	V. M. Tomis	Garden	0	2 16	30 0
Preliminary plan 6,386. Village—Bukendeyaya. Claimant—Crown.						
16922	Digapotahena	Crown	Chena	3	0 30	15 0
16923	Do.	do.	Garden	0	3 13	20 0
16924	Do.	do.	Chena	0	1 12	15 0
16925	Komagawahena	do.	Garden	3	3 4	15 0
16926	Do.	do.	do.	0	3 12	15 0
16927	Do.	do.	Jungle	0	0 24	15 0
16928	Karagahahena	do.	do.	7	2 15	10 0
16929	Do.	do.	do.	0	0 25	10 0
16930	Katupilagahamadittewewa	do.	Tank	0	0 34	50 0
16931	Tiriwanagalkissa	do.	Chena	4	2 17	10 0
16932	Do.	do.	Garden	0	2 6	10 0

Further information respecting these lands may be obtained from the Surveyor-General, and respecting the conditions of sale from the Assistant Government Agent, Hambantota.

Any persons considering that they have any claims to these lands are hereby noticed to produce evidence of their title before the Assistant Government Agent on the day of sale.

By His Excellency's command,
EVERARD IM THURN,
Colonial Secretary.

No. 1,348, S. P.

වර්ෂ 1903 ක්‍රි. මාර්තු මස 16 වෙනි දින කොළඹ

විකෘතකාර්යාලයකින් සේවයේ කන්තෝරුවේදීය.

දකුණු දිසාවේ හම්බන්තොට පලාතේ උපවිජයාලයකින් සේවයේ පිහිටි මෙහි පහත සඳහන්වන ආණ්ඩුවේ සේවක ඉඩම් ආණ්ඩුවේ නියෝගවල ප්‍රකාරයට වර්ෂ 1903 ක්‍රි. මැයි මස 18 වෙනි දින වූ සඳුදා දවස 12ට පැය 12ක් තාක් කාලයක්දී වෙන්දේසිකර විකුණනු ලබන සඳහා දැන.

දකුණු දිසාවේ හම්බන්තොට පලාතේ බස්නාහර ගිරුවාපන්තුවේ කොට්ඨාසයේ පිහිටි නිවෙහ නම් කැබලි.

සිතියම 6,290. මැදසාල. අසිතිකම කියවනා—ගොවුරුන්ගේද.

නො.	ඉඩමේ නම.	ඉල්ලුම්කාරය.	අන්දම.	මහත.		වටන්ගස්ක ගණන්.
				අ. රු. ප.	ර. ග.	
16558	සේරුවකොටුව	එවිජයාලය	ඉතිරිකරපු ඉඩම	0	0 21	—
16559	එම	එම	වත්ත	1	0 21	50 0
16662	බුක්කිගහදෙණිය	සිතියම 6,319. ජුලියියරි. සී. ඒ. රජපක්‍ෂ	කුඹුර	0	2 39	20 0
16776	ගුච්චේපිටුවකින්සේන	සිතියම 6,352. දකුණු.	සේන	1	0 34	10 0
16777	එම	දො. දිසානායක	වත්ත	1	0 25	15 0
16778	පලාකාලය	සිතියම 6,353. ජලාමුල්ල. දිසානායක	ගොවුරුන්කර	7	2 32	20 0
16779	එම	එම	ඉතිරිකරපු ඉඩම	0	0 14	—
16780	එම	එම	එම	0	3 0	—

No. 1,350, s. p.

Colonial Secretary's Office,
Colombo, March 18, 1903.

ON Friday, May 15, 1903, at 12 noon, the Government Agent for the Southern Province will put up to auction, at his office in Galle, the under-mentioned portions of Crown Land, on the terms authorized by Government.

Ten allotments of land situated in the Gangaboda pattu and Talpe pattu divisions of the Galle District of the Southern Province.

Preliminary plan 5,790.—Baddegama, Gangaboda pattu.
Claimant—H. Don Deonis.

Lot.	Name of Land.	Name of Applicant.	Description.	Extent. A. R. P.	Upset Price per Acre. Rs.
14151	Mullagedarawatta	—	Garden	0 1 14	10
14093	Gulanakanda	Preliminary plan 5,776.—Pahalakimbiya, Gangaboda pattu. Claimant—Liyanadurage Endoris. Hallabuge Christian and another	Betel enclosure	0 0 20	20
4974	Tanahenagoda	Preliminary plan 2,650.—Lelwala, Gangaboda pattu. A. Dissanayaka	Open land	0 2 22	15
13641	Talawewatta	Preliminary plan 5,668.—Mabotuwana, Gangaboda pattu. Claimant—Jagodage Dingiappu. J. Dingiappu	Garden	1 0 23	15
3740	Kanuketiyagoda	Preliminary plan 2,388.—Keppetiyagoda, Gangaboda pattu. Claimant—Vitanage Cornelis.	Cleared land	1 3 6	10
8351	Mahadolaokanda	Preliminary plan 3,483.—Nabadawa, Talpe pattu. Karasinghe Arachchige Carolis	Jungle	0 3 14	10
5605	Mahahenamullana-addara-goda	Preliminary plan 2,820.—Polpogoda, Talpe pattu. Matara Singarakkarage Babandrisa	Jungle	0 0 36	10
5606	Do.	do.	do.	0 0 6	10
5610	Galayatawalahenadeniya	Preliminary plan 2,822.—Nabadawa, Talpe pattu. Yakgaharunage Siman	Land fit for paddy	3 1 17	10
14420	Narangahaliyaddeaddara-okanda	Preliminary plan 5,856.—Magedara, Talpe pattu. Claimant—Belpagodage Andris.	Owita	0 0 32	10

Any persons considering that they have any claims to these lands are hereby noticed to produce evidence of their title before the Government Agent on the day of sale.

Further information respecting these lands may be obtained from the Surveyor-General, and respecting the conditions of sale from the Government Agent, Galle.

By His Excellency's command,
EVERARD IM THURN,
Colonial Secretary.

No. 1,350, s. p.

විකි 1903 ක්වු මාර්තු මස 18 වෙනි දින කොළඹ
මහසෙනෙකාරිස්ථලනාමයේ කන්තෝරුවේදී.

දකුණු දිසාවේ මහජනනලයනාමයේ විසින් මෙහි පහත සඳහන්වෙන ආණ්ඩුව සන්තක ඉඩම් ආණ්ඩුවේ නියෝගවල ප්‍රකාරයට විකි 1903 ක්වු මැයි මස 15 වෙනි දිනකු සිකුරුදු දවල් 12ට ගාල්ලේ කවිමේරි සේදි වෙත්දේසිකර විකුණනට යෙදෙනවා ඇත.

දකුණු දිසාවේ ගා.ඵ පලාතේ ගඟබොඩ සහ තල්පේපත්තුවල පිහිටා තිබෙන බිම්කැබෙලි 10ක්.

සිතියම 5,790. බද්දේගම, ගඟබොඩපත්තුව.

අයිතිකම කිසිත්තා:—එච්. දෙත් දියෝනිස්.

නො.	ඉඩමේ නම.	ඉල්ලීමකාරයා.	අන්දම.	අ. රු. ප.	රු.	පවත්ගත්ත මහත. ගණන.
14151	මුල්ලගෙදරවත්ත	—	වත්ත	0 1 14	10	
14093	සිතියම 5,776. පහලකිම්බිය, ගඟබොඩපත්තුව. අයිතිකම කිසිත්තා:—ලියනදුරගේ එත්දෙරිස්. ගුලතකන්ද	තලමුගේ කීරිස්තියන් සහ වෙන අයෙක්	මුලත්තොරුව	0 0 20	20	
4974	සිතියම 2,650. ලෙල්වල, ගඟබොඩපත්තුව. මෙම ඉඩමට අයිතිකම කිසිත්තෙක් නැත. කනනේගොඩ	ඒ දිසානායක	මුඩුබිම	0 2 22	15	
13641	සිතියම 5,668. මාංඛාචුවන, ගඟබොඩපත්තුව. අයිතිකම කිසිත්තා:—ත්තොඩගේ හිර හිඳප්. තලමේවත්ත	ජේ. හිනිඟ්ආප්පු	වත්ත	1 0 23	15	
3740	සිතියම 2,388. කැප්පිපිතාගොඩ, ගඟබොඩපත්තුව. අයිතිකම කිසිත්තා:—විතාරනගේ කොරනේලිස්. කනුකැපිතොඩ	—	එලිකරපු ඉඩම	1 3 6	10	
8351	සිතියම 3,483. නාබදව, තල්පේපත්තුව. මෙම ඉඩමවලට අයිතිකම කිසිත්තෙක් නැත. මහදෙලබිකන්ද	කරසිංහආරච්චිගේ කැරලිස්	කැලේ	0 3 14	10	

නො.	ඉඩමේ නම.	ඉල්ලුම්කාරයා.	අයදුම.	වටිනාකම	
				රු. රු. ප.	අ.
		සිතියම 2,820. පො.ලේ.පො.පො.ඩ, කල්පේටත්තුව.			
5605	මහනුවෙහි පිටුපස	මාතර සංභාරකරුන්ගේ බඩම	පැලේ	0 0 36	10
5606	එම	දර්සා එම	එම	0 0 6	10
		සිතියම 2,822. නඩුව, කල්පේටත්තුව.			
5610	ගලුවවල පිටුපස	කන්ගරුන්ගේ බඩම	කුඹුරකට පැලේ	3 1 17	10
		සිතියම 5,856. මාගෙර, කල්පේටත්තුව. අයිතිකම් කියවන — මල්පොලොවගේ අර දීර්ස.			
14420	නාරක්කොට්ටේ	—	මඩව	0 0 32	10

මෙම ඉඩම් කැබලිවලට අයිතිවාසිකම් කීරුවහොත් ඒවායේ ඇති ඉඩම් මුදල් විසින් මෙම ඉඩම් මිලට දීමට අයිතිවාසිකම් කීරුම්කරුන්ට මුදල් දීමට අවස්ථාවක් ඇති බවට දන්වනු ලැබේ. මෙම ඉඩම් මිලට ගැනීමට අවස්ථාවක් ඇති බවට දන්වනු ලැබේ.

මෙම ඉඩම් මිලට ගැනීමට අවස්ථාවක් ඇති බවට දන්වනු ලැබේ. මෙම ඉඩම් මිලට ගැනීමට අවස්ථාවක් ඇති බවට දන්වනු ලැබේ.

ගරුකරු ලියාපදිංචි කිරීමේ කාර්යාලයේ ඇතුළු ලෙස,
එවරුම් ඉම් කරුන්,
මහලොවකාරුන් වෙත.

No. 1,351, s. p.

Colonial Secretary's Office,
Colombo, March 19, 1903.

ON Wednesday, May 6, 1903, at 12 noon, the Government Agent for the Southern Province will put up to auction, at his office in Galle, the under-mentioned portions of Crown Land, on the terms authorized by Government.

Forty-five allotments of land situated in the Wellaboda and Talpe pattu divisions of the Galle District of the Southern Province.

Preliminary plan 334.—Wellaboda pattu, Nagahagoda.

Lot.	Name of Land.	Name of Claimant.	Description.	Extent.		Upset Price
				A.	R. P.	per Acre. Rs.
2471	Pingwatta	A. S. Wimalasuriya	Garden	0	1 6	50
L 25	Wailelangekumbura	Hettikankanange Andris and others	Owita	0	0 10	20
M 25	Do.	Loku Siyan Andris and others	do.	0	0 16	20
N 25	Do.	Godage Babasinno and others	do.	0	1 16	20
O 25	Halgahawalaodomulla	Kottege Magris and others	Field	0	2 4	75
Q 25	Do.	Kottege Charlis and others	do.	0	2 38	75
S 25	Do.	Kottege Magris	Field and deniya	1	0 30	20
		Batapola.				
2476	Halgahawallekelley	A. Punchisinn	Forest (partly planted)	4	3 14	60
		Nagahagoda.				
U 25	Delgahaodomulla	Alutwalahakuru Charlis and others	Abandoned field	0	0 31	50
		Batapola.				
V 25	Baddehelleodomulla	—	Deniya	0	1 27	20
W 25	Do.	Daluwattamullegamage Andris	Deniya and field	1	0 37	30
X 25	Do.	Wadutantri Endoris and others	Field	0	1 33	50
Y 25	Galwalleodomulla	—	Abandoned field	0	0 34	30
A 26	Do.	Peduru Hakuru Endoris	Garden	0	2 2	50
E 26	Rattocadjudowebedda	Susewambi Lewis and others	do.	0	2 6	50
F 26	Do.	Godage Aris	do.	0	0 28	50
G 26	Do.	Susewambi Lewis and others	do.	0	0 11	50
K 26	Do.	G. Matheshamy and others	do.	0	0 19	50
M 26	Ratakajugahaduwa	Petiarambage Andris	Field	0	1 18	50
O 26	Battaduwekele	Gammeddehewa Metheas	do.	0	1 17	50
P 26	Do.	do.	Garden	0	2 0	50
S 26	Kahatagahawatta	Daluwattamullegamage Haramanis	do.	0	0 13	50
T 26	Do.	do.	do.	1	2 20	50
V 26	Ratakajugahawatta	D. W. Harmanis and others	do.	0	1 32	50
X 26	Do.	do.	do.	1	0 26	50
F 27	Okanda	Malliyawadu Andoris and others	Field	0	0 39	50
G 27	Patrukettiakelley	Jasentu Nambi Eralis	Garden	0	1 10	50
H 27	Okanda	Kandauda Babun and others	Field	0	1 0	50
I 27	Do.	Gammeddege Uparis	do.	1	0 9	50
J 27	Do.	Malliyawadu Adoris and others	do.	0	2 20	50
K 27	Do.	Kandauda Babana and others	do.	0	2 26	50
2494	Do.	—	Deniya	0	1 3	20

නො.	ඉඩමේ නම.	අයිතිකම් කීරුණා.	අන්දම.	මහක.		
				අ. රු. ප.	රු.	
J 27	මිකන්ද	මල්ලියවඩු අදේරිස් සහ වෙන අය	කුඹුර	0	2 20	50
K 27	එම	කන්දලඬු මඩනා සහ වෙන අය	එම	0	2 26	50
2494	එම	—	දෙකිය	0	1 3	20
සිතියම 5,568. නොදැනෙයි, තල්පෙට්ටුව.						
13272	නොදැනෙයිකන්ද	—	කැලේ	0	3 30	200
13273	එම	—	එම	0	3 3	200
13274	එම	—	එම	0	3 17	200
13275	එම	—	එම	1	0 4	200
13276	එම	—	එම	0	3 22	200
13277	එම	—	එම	0	3 30	200
13278	එම	—	එම	1	0 10	200
13279	එම	—	එම	1	0 0	200
13280	එම	—	එම	1	0 3	200
13281	එම	උඩුගමගේවංගේ කොමිස්අප්පු	එම සහ වත්ත	0	1 32	200
13282	එම	—	කැලේ	0	3 32	200
13283	එම	—	එම	1	0 26	200
13286	එම	—	එම	0	2 32	200

සිතියම 5,568 අවි බිම්කැබලිවල මිනිරු කීරුණා කීරුණා කල්පනාකර කීරුණා. මෙම චතුරස්‍රයේ මිනිරු කීරුණා කීරුණා කල්පනාකර කීරුණා.

මෙම ඉඩම් කැබලිවලට අයිතිවාසිකම කීරුණා කීරුණා ම අයක් ඇත්නම් ඔහු විසින් මෙම විකිනීමේ දිනෙදී ඊට අයිතිවාසිකම් කීරුණා කීරුණා ම පලයෙන් මහජනතාවගේ වාසියට පෙන්වා සිටියට මිනිසු.

මෙම ඉඩම් ගැන වැඩිදුර කාරණා සර්වේශ්වර්තනලේඛනාන්තරයෙන්ද, විකිනීමේ කොන්දේසි ගැන වැඩිදුර කාරණා දැනුණු පලයෙන් මහජනතාවගේ වාසියට පෙන්වා දෙනු ලබන බව පුළුවන.

ගරුකර උතුමාගේවත්තන්තරයෙන් අභ්‍යවංචක,
එවරුර්ති ඉම් කරුන්,
මහසෙනෙකාරිස් වරුන්.

No. 1,352, s. P. Colonial Secretary's Office, Colombo, March 21, 1903.

ON Friday, May 15, 1903, at 12 noon, the Government Agent for the Southern Province will put up for sale or settlement, at his office in Galle, the under-mentioned portions of Crown Land, on the terms authorized by Government.

Twenty-five allotments of land situated in the Talpe pattu, Gangaboda pattu, and Four Gravets divisions of the Galle District of the Southern Province.

Lot.	Name of Land.	Name of Claimant.	Description.	Extent.		Upset Price per Acre.
				A.	R. P.	
Preliminary plan 6,380.—Ahangama Nakanda, Talpe pattu. Applicant—P. Singho Appu.						
16906	Galkadanduwa	—	Jungle	31	0 0	20
16907	Patuaddarakoratuwa	M. Allis Appu	Cleared land	0	0 12	10
16908	Polgasduwa	H. Deonis	do.	0	1 0	10
16909	Do.	Hewaenderege Dionis	Garden	0	1 14	10
Preliminary plan 6,316.—Gammeddegoda, Gangaboda pattu. Applicant—Justin Vincent Dias.						
16616	Indurupathelahena	—	Hilly jungle	6	1 0	10
16617	Do.	—	do.	2	1 30	10
Applicant—Gammeddegoda Hewaruppege Charles.						
16618	Kahagodahena	—	Jungle	0	2 15	10
16619	Kahagodahenadeniya	—	Deniya	2	0 28	10
16620	Kahagodahenawatta	Hewaruppege Charles	Open deniya	0	0 2	10
16623	Do.	do.	Garden	0	0 37	10
Preliminary plan 3,191.—Lelwala, Gangaboda pattu. Applicant—Ambawattelewege Endoris of Kumbalwella.						
7255	Waburahena or Panwilakanda	—	Jungle	2	1 20	50
Applicant—Mahamat Sorippu Ahamet Karsu.						
7257	Panwilagodella	—	Jungle	2	2 27	50
Preliminary plan 845.—Udalamatta, Gangaboda pattu. Applicant—Nil.						
7242	Nyamullakumbureudumulla	Dambureliyana Hendrick	Paddy field and deniya	0	2 25	20
7243	Nyamullahena	—	Chena and jungle	0	1 25	15
R 351	Narangodawatta	Udalamattagamage Abraham de Silva and another	Old garden	1	0 26	20
X 351	Horakandekumbura	do.	Old field	0	2 21	50
Y 351	Horakandemullekumbura	do.	do.	0	2 35	50
Z 351	Mulwakkadaduwa	Indikadullekankanange Adrian	Threshing floor	0	0 24	20
A 352	Mulwakkadawila	Indikadullekankanange Adrian and others	Old paddy field	0	3 3	50
B 352	Do.	Udagedaragamage Abaran de Silva	do.	0	0 36	50
C 352	Kanattewatta	Indikadullekankanange Adrian	Old garden	0	1 2	20

Lot.	Name of Land.	Name of Claimant.	Description.	Extent. A. R. P.	Upset Price
					per Acre. Rs.
F 352	Ihalapittaniya	Situation—Yatalamatta. Heirs of Damburevitanage Siman	Open land	0 1 19	20
G 352	Do.	do.	Paddy field	0 3 24	30
H 352	Do.	do.	Open land	0 2 25	20
Preliminary plan 6,323.—China Gardens, Four Gravets. Applicant—D. E. G. Jayasinghe.					
16678	Sittattuelagoda	—	Open land	0 0 6	—
*Rs. 250 value of block.					

Lots 7,255 and 7,257 in preliminary plan 3,191 are supposed to contain plumbago. They are advertised with mining rights.

Any persons considering that they have any claims to these lands are hereby noticed to produce evidence of their title before the Government Agent on the day of sale.

Further information respecting these lands may be obtained from the Surveyor-General, and respecting the conditions of sale from the Government Agent, Galle.

By His Excellency's command,
EVERARD IM THURN,
Colonial Secretary.

No. 1,352, S. P.

අංක 1903 ක්‍රම මාර්තු මස 21 වෙනි දින කොළඹ මහජනකාරියේ පවත්වන ලද කටයුතු වේදී.

දකුණු දිසාවේ මහජනකාරියේ පවත්වන ලද මෙහි පහත සඳහන් වූ ආණ්ඩුව සත්කම ඉඩම් ආණ්ඩුවේ නියෝගවලට ප්‍රකාරයට අංක 1903 ක්‍රම මස 15 වෙනි දින ක්‍රම සිකුරුදා දවල් 12 ව ගාල්ලේ කවිච්චිපේදී වෙන්දේසි කර විකුණන ලද සහ නිවැසි කරගන්නට යොදනවා ඇත.

දකුණු දිසාවේ හ එ පලායේ ගල්පේ ගඟබඩපත්තුව සහ කඩවත්සකර කොට්ඨාසවල පිහිටා තිබෙන බිම් කොට්ඨාස 26 ක්.

සිතියම 6,380. අභ්‍යන්තර නාමයන්, ගල්පේපත්තුව. ඉල්ලුම්කාරය:—පී. සිත්තෝරජය.

අංක.	ඉඩමේ නම.	අයිතිය මත නිවැසි.	අයදුම	අ. රු. ප.	රු.
16906	ගල්පේ පත්තුව	—	කැලේ	31 0 0	20
16907	පුදුමදරකොටුව	අ. ම. අල්ලියපේ	එළිකරපු ඉඩම	0 0 12	10
16908	පොල්ගස්පු	එම්. දිසානායක	එම	0 1 0	10
16909	එම	ගොවිපත්තුවේ දිසානායක	වත්ත	0 1 14	10
සිතියම 6,316. ගම්මාද්දොඩ, ගඟබඩපත්තුව. ඉල්ලුම්කාරය:—ජයවික්‍රම වික්‍රමසිංහ					
16616	ඉදුරුපත්තුව	—	ලස්සන කැලේ	6 1 0	10
16617	ඉදුරුපත්තුව	—	එම	2 1 30	10
ඉල්ලුම්කාරය:—ගම්මාද්දොඩ හේවාරජයේ මාලි.					
16618	කහගොඩපත්තුව	—	කැලේ	0 2 15	10
16619	කහගොඩපත්තුව	—	දෙකි	2 0 28	10
මෙම ඉඩම්වලට ඉල්ලුම්කාරයෙන් නැගී.					
16620	කහගොඩපත්තුව	හේවාරජයේ මාලි	එම	0 0 2	10
16623	එම	එම	වත්ත	0 0 37	10
සිතියම 3,191. ලලවල, ගඟබඩපත්තුව.					
ඉල්ලුම්කාරය:—අඹුල්ල පදිංචි අඹුවත්තපේවගේ එන්දරිස්.					
7255	වවුරුපේ නොහොත් පත්වලකන්ද	—	කැලේ	2 1 20	50
ඉල්ලුම්කාරය:—මහවත්තොරිපේ අඹුවත්තපේ.					
7257	පත්වලකන්ද	—	එම	2 2 27	50
සිතියම 845. ලබාලමත්ත, ගඟබඩපත්තුව. මෙම ඉඩම්වලට ඉල්ලුම්කාරයෙන් නැගී.					
7242	නි: මුල්ලකුඹුරු මුල්ල	අඹුරු සහ දෙකි	කුඹුරු සහ දෙකි	0 2 25	20
7243	නි: මුල්ලකුඹුරු	—	හේන සහ කැලේ	0 1 25	15
R 351	තාරත්තේ ම න්ත	ලබාලමත්තමත්ත අඹුවත්ත	පරත: න්ත	1 0 26	20
X 351	කොරකන්දකුඹුරු	සිල්වා සහ නව අයෙක්	පරතකුඹුරු	0 2 21	50
Y 351	කොරකන්දකුඹුරු	එම	එම	0 2 35	50
Z 351	මුල්ලකුඹුරු	එම	එම	0 0 24	20
A 352	එම	ඉදිකුඹුරුකන්තානන්දේ අදි	කමත	0 3 3	50
B 352	එම	එම	කුඹුරු	0 0 36	50
O 352	කහත්තවත්ත	ලබාලමත්තමත්ත අඹුවත්ත සිල්වා	එම	0 1 2	20
ඉදිකුඹුරුකන්තානන්දේ අදි					
එම					
පරතවත්ත					

නං.	ඉඩම් නම.	අයිතිකරු කියන්නා.	අන්දම.	පවත්ගන්න	
				මහල. ගණන.	රු.
F 352	ඉහලපිටවෙකිය	දඹුරපිතානගේ සිමන්ගේ උරුමකාරයෝ	මුඩුකිම	0	1 19 20
G 352	එම	එම	කුඹු	0	3 24 30
H 352	එම	එම	මුඩුකිම	0	2 25 20
16678	සිහි 6,328. විනාකාරවුව, කඩවස්සකර. ඉල්ලීමකාරයා — හි. ඉ. ජී. ජයසිංහ.	—	මුඩුකිම	0	0 6 250

සිහි ම 3,191 ක් ක්ෂීණය වූ 7255 හා 7257 වල මිනිස් කිවෙහෙරාග කිසි කල්පහාසර කිසි මේම. එකකනගේ මිනිස් ගාරගනව බලේ ඇතුළයි.

මෙම ඉඩම් කැබලිවලට අයිතිවාසිකම් කියා තිබෙන ගම් අගයක් ඇත්නම් ඔහු විසින් මෙම විකිණීම අනෙකුත් අයිතිවාසිකම් කියා තිබෙන මස්ත දකුණු පලාතේ මහජනනලයනාත්සේව පෙත්වා සිටිනව මිනිස්.

මෙම ඉඩම් ග. න් වැසිදුර කාරණ සර්වේච්ඡිකරුන්ගේ සේවයද, මිකිනීමේ කොන්දේසි ගැන වැසිදුර කාරණ දකුණු පලාතේ මහජනනලයනාත්සේවයේ ද දැනගන්ව පුළුවන.

ගරුභාර දැනුවාගත්වනසේවේ ආඥාව ලෙස,
එවරුඩ් ඉම් හර්ස්,
මහසභාපතිවරයා විසින.

LAND SALES IN THE EASTERN PROVINCE.

No. 920, E. P.

Colonial Secretary's Office,
Colombo, March 16, 1903.

ON Wednesday, May 13, 1903, and following days, at noon, the Government Agent for the Eastern Province will put up to auction, at his office in Batticaloa, the under-mentioned portions of Crown Land, on the terms authorized by Government.

Preliminary plan 993.—Manmunai pattu.
Claimant—Crown.

Lot.	Village.	Name of Applicant.	Description.	Extent.	Upset Price per Acre.	
					A. R. P.	Rs. c.
250	Puliyadimadu	S. Kantappan and S. Kanavati	Jungle land	2	0	31 10 0
251	Do.	do.	Tobacco garden	8	2	22 10 0
252	Do.	do.	Suitable for paddy	13	0	31 10 0
253	Do.	General sale	do.	17	3	26 10 0
254	Do.	do.	Jungle land	32	1	1 10 0
256	Do.	S. Kantappan and others	do.	7	0	38 10 0
257	Do.	do.	do.	10	2	14 10 0
258	Do.	General sale	do.	11	0	15 10 0
259	Do.	do.	do.	11	3	35 10 0
260	Do.	do.	Fit for paddy cultivation	16	3	22 10 0
261	Do.	do.	do.	24	0	16 10 0
Preliminary plan 2,194.						
7319	Minachchiyadimadu	I. Umarukatta	High land	3	3	36 10 0
7320	Do.	do.	Paddy field	6	1	5 10 0
7322	Do.	U. Akamatulevvai	Garden	0	3	13 10 0
7323	Do.	do.	Paddy field	2	3	30 10 0
7324	Do.	do.	do.	0	1	6 10 0
Preliminary plan 2,195.						
7325	Kalladi	General sale	Jungle land	1	2	32 75 10 0
Preliminary plan 2,397.						
6208	Kochchikkaitivu	K. Kanavatippillai	Jungle fit for cocoanuts	2	3	27 10 0
Preliminary plan 2,690.						
77424	Talankuda	M. K. Pakkirmeiyatinvava	Cocconut garden	1	3	6 12 50
Preliminary plan 3,119.						
88431	Amirtakali	N. Kattavannan	Jungle land	2	2	12 10 0
88432	Do.	do.	Cocconut garden	0	0	18 20 10 0
88433	Do.	do.	do.	0	0	10 10 0
88434	Do.	do.	Jungle land	0	0	9 75 10 0
O 86	Do.	S. Pattavannan	Cocconut garden	0	0	11 50 10 0
Preliminary plan 891.						
10881	Vavunativu	Tillainayakam Saravanamuttu, defaulter	Paddy field	13	0	19 10 0

Further information regarding these lands and conditions of sale may be obtained from the Government Agent, Eastern Province, Batticaloa.

By His Excellency's command,
EVERARD IM THURN,
Colonial Secretary.

No. 920, E. P.

கொலோனியல் சர்க்கிடுத்தார் ஆபீசில்,
கொழும்பு, 1903 ம் ஆண்டு பிப்ரவரி 16 ந்து.

1903 ம் ஆண்டு வைகாசிமாதம் 13 ந்த தேதியாகிய புதன் கிழமையிலு மதையிடுத்த நாட்களிலும் முற்பகல் கிழக்கு மாகாணத்து கவண்மேந்து ஏசனவர்கள் தனது ஆபீசில் இதனடியிற் சொல்லப்பட்டிருக்கிற முடிக்குரிய காணித்துண்டுகள், அரசாட்சியாரால் உத்தரவுபண்ணப்பட்டிருக்கும் பொருத்தப்பிரகாரம் ஏவத்திற கூறி விட்பார்.

காணித்துண்டுகள், கிழக்கு மாகாணத்து மட்டக்களப்பு டிஸ்டிரிக்டி லிருக்கின்றன.

பிளான இலக்கம் 993. மண்முனைப்பற்று.

இல.	குறிச்சி.	உரித்தாளி—முடி.		வீசாலம். ஏ. அ. ப.	தரிப்பு வீசு ஏக்கரென. ரூ. ச.
		கேள்வீக்காரன பெயர்.	வீவரம்.		
250	புளியடிமடு	சி. கந்தப்பனும் சி. கனவதியும்	காட்டுப்பூமி	2 0 31	10 0
251	ஹே	ஹே	புகையிலத்தோட்டம்	8 2 22	10 0
252	ஹே	ஹே	வேளாண்மைக்கேற்றது	13 0 31	10 0
253	ஹே	பொதுவிற்பனவு	ஹே	17 3 26	10 0
254	ஹே	ஹே	காட்டுப்பூமி	32 1 1	10 0
256	ஹே	சி. கந்தப்பனும் மறுபேரும்	ஹே	7 0 38	10 0
257	ஹே	ஹே	ஹே	10 2 14	10 0
258	ஹே	பொதுவிற்பனவு	ஹே	11 0 15	10 0
259	ஹே	ஹே	ஹே	11 3 35	10 0
260	ஹே	ஹே	வேளாண்மைசெய்கைக் கேற்ற பூமி	16 3 22	10 0
261	ஹே	ஹே	ஹே	24 0 16	10 0
7319	மீனாச்சியடிமடு	இ. உமதுகத்தா	படம் 2,194. தில்லப்பூமி	3 3 36	10 0
7320	ஹே	ஹே	வயல்	6 1 5	10 0
7322	ஹே	உ. அகமதுலெவ்வை	தோட்டம்	0 3 13	10 0
7323	ஹே	ஹே	வயல்	2 3 30	10 0
7324	ஹே	ஹே	வயல்	0 1 6	10 0
7325	கல்லடி	பொதுவிற்பனவு	படம் 2,195. காட்டுப்பூமி	1 2 32.75	10 0
6208	கொச்சிக்காய் தீவு	க. கணபதிப்பிள்ளை	படம் 2,397. தென்னக்கேற்ற காடு	2 3 27	10 0
77424	தாளங்குடா	மு. க. பக்கீர்மெய்யதீனவாவா	படம் 2,690. தென்னத்தோட்டம்	1 3 6	12 50
88431	அமிர் தகனி	நீ. காத்தவண்ணை	படம் 3,119. காட்டுப்பூமி	2 2 12	10 0
88432	ஹே	ஹே	தென்னத்தோட்டம்	0 0 18.50	10 0
88433	ஹே	ஹே	ஹே	0 0 10	10 0
88434	ஹே	ஹே	காட்டுப்பூமி	0 0 9.75	10 0
0 86	ஹே	சி. பத்தவண்ணை	படம் 891. தென்னத்தோட்டம்	0 0 11.50	10 0
10881	வவுணதீவு	தில்லைநாயகம் சுவண்ணமுத்து (வாயிதா கட்டாதவர்)	படம் 891. வேளாண்மைப்பூமி	13 0 19	10 0

இக்காணிகளைப்பற்றிய மேலதனமான விளம்பரங்களையும் விற்பனை கொந்திக்களைப்பற்றியும் மட்டக்களப்பு அரசாட்சி ஏசனமுத்துரைவர்களிடம் வினாவி அறிந்துகொள்ளலாம்.

தேசாதிபதி மகோத்தமரவர்களினது கட்டளையின்படி,

எவெறம் இம் தாரண்,
இராசாங்க விசுதர்.

LAND SALES IN THE NORTH-WESTERN PROVINCE.

No. 1,664, N.W. P.

Colonial Secretary's Office,
Colombo, March 18, 1903.

ON Thursday, May 14, 1903, at 1 P.M., the Assistant Government Agent for the Puttalam District will put up to auction, at his office in Puttalam, the under-mentioned portions of Crown Land, on the terms authorized by Government.

Fourteen allotments of land situated in the Demala hatpattu, Puttalam pattu, and Kalpitiya divisions of the Puttalam District of the North-Western Province.

Preliminary plan 2,424. Claimant—The Crown.

Lot.	Village.	Name of Applicant.	Description.	Upset Price per Acre.	
				Extent. A. R. P.	Rs.
11252	Halmillewa	A. H. Ranhamy, Vidane	Chena land	1 0 37	15
11253	Do.	K. Herathamy	do.	1 1 15	15
11254	Do.	A. H. A. Herat Banda	do.	1 2 10	15
11261	Do.	N. V. Bandappu	Cocoanut garden	1 0 8	25
11262	Do.	L. Bandappu	do.	0 3 12	25
11263	Do.	M. V. Pinhamy	do.	0 3 18	25

Lot.	Village.	Name of Applicant.	Description.	Extent. A. R. P.	Upset Price per Acre. Rs.
U 1167 11036	Chenakudiyiruppu Do.	Preliminary plan 2,384. Claimant—A. M. Bawa and others. The Crown do.	Cocoanut, six years old Jungle suitable for cocoanut	0 3 28 5 3 10	25 25
11068	Chenakudiyiruppu	Preliminary plan 2,385. Claimant—The Crown. The Crown	Jungle suitable for cocoanuts	4 3 36 5 2 38	10 10
11070	Do.	do.	do.	3 0 33	10
11071	Do.	do.	do.		
11816	Detana	Preliminary plan 2,618. Claimant—The Crown. The Crown	Paddy field	1 1 20	80
12053	Ambalam	Preliminary plan 2,668. Claimant—The Crown. M. N. M. Mohamadu Ali Marikar	Forest	32 2 20	30
12464	Halmillagollewa	Preliminary plan 2,745. Claimant—The Crown. The Crown	Paddy field	0 3 32	30

For further information respecting these lands application should be made to the Surveyor-General, and respecting the conditions of sale from the Assistant Government Agent, Puttalam.

By His Excellency's command,
EVERARD IM THURN,
Colonial Secretary.

No. 1,664, N.W. P.

අංක 1903 ක්වු මාර්තු මස 18 වෙනි දින කොළඹ
මහසෙනෙවුන්ගේ කමන්දෝරුවේදී.

මෙහි දිසාවේ පුත්තලමේ උපළුපත්කරුන්ගේ විසින් මෙහි පහත සඳහන්වෙන ආණ්ඩුව සහකාර ඉඩම් ආණ්ඩුවේ නිකුත්වන ප්‍රකාරයට වර්ෂ 1903 ක්වු මැයි මස 14 වෙනි දින වූ මුහුණතක්ද 1 වන පුත්තලම මිලිසේදී වෙන්දේසිකර විකුණනට යෙදෙනවා ඇත.

මෙහි දිසාවේ පුත්තලම පලාතේ පුත්තලම දෙමලහත්තන්ගේ සහ කල්පිම් කොට්ඨාසයේ පිහිටා තිබෙන බිම්කැබලි.

සිතියම 2,424. අයිතිකම් කියත්තා—ආණ්ඩුව.

කො.	ගම.	ඉල්ලුම්කරු.	අන්දම.	පටකයක් මහ. ගණන.	අ. ර. ප. රු.
11252	කල්මල්ලුව	ඒ. එච්. රංකාම් විදානේ	සේන	1 0 37	15
11253	එම	කේ. තේරත්තම්	එම	1 1 15	15
11254	එම	ඒ. ජී. ඒ. තේරත්තම්	එම	1 2 10	15
11261	එම	ඇන්. ඩී. බංඩරපු	පොල්වත්ත	1 0 8	25
11262	එම	ඇල්. බංඩරපු	එම	0 3 12	25
11263	එම	ඇම්. ඩී. පිත්තම්	එම	0 3 18	25
U 1167	සේනකුඹුරිපු	සිතියම 2,384. අයිතිකම් කියත්තා—ඒ. ඇම්. බාලා සහ හවත් අස. ආණ්ඩුව	6 අවුරුදු වසේ පොල් වත්ත	0 3 28	25
11036	එම	එම	පොල්වලට හොඳ කැපේ	5 3 10	25
11068	එම	සිතියම 2,385. අයිතිකම් කියත්තා—ආණ්ඩුව. ආණ්ඩුව	පොල්වලට හොඳ කැපේ	4 3 36	10
11070	එම	එම	එම	5 2 38	10
11071	එම	එම	එම	3 0 33	10
11816	දෙහන	සිතියම 2,618. ආණ්ඩුව	කුඹුර	1 1 20	80
12053	අම්බලම	සිතියම 2,668. ඇම්. ඇන්. ඇම්. මහම්මද ලිමරික්කාර්	මුහුණත	32 2 20	30
12464	කල්මල්ලොයාල් ලුව	සිතියම 2,745. ආණ්ඩුව	කුඹුර	0 3 32	30

මෙම ඉඩම් ගැණ වැඩිදුර කාරණා සර්වේශ්වර්තකරුන්ගේ කමන්දෝරුවේදී, විකිණීමේ කොන්දේසි ගැණ කාරණා වශයෙන් දිසාවේ පුත්තලමේ උපළුපත්කරුන්ගේ කමන්දෝරුවේදී දැනගනට පුළුවන.

තරුකර උතුමානන්වනන්ගේ ආණ්ඩුවලය,
එවරුඩි ඉම හරත්,
මහසෙනෙවුන්ගේ වහන.

No. 1,664 N.W. P.

கொலோனியல் சர்க்கிள் தாரி ஆபிசில்,
கொழும்பு, 1903 ம் மார்ச் 18 த் உ.

1903 ம் ஆண்டு வைகாசிமாதம் 14 த் தேதி வீயாழ்க்கிழமை பின்னேரம் 1 மணிக்கு புத்தளம் தன் ஆபிசில் வடமேன் மாகாணத்து உதவி கவர்ணமேந்து ஏசன்றவர்களால் இதுனடியிற் சொல்லப்பட்டிருக்கிற முடிக்குரிய காணித்துண்களை, அரசாட்சியாரால் உத்தரவுபண்ணப்பட்டிருக்கும் பொருத்தப்பிரகாரம் ஏலத்திற்குடைய விற்கப்படும்.

14 காணித்துண்கள், வடமேன் மாகாணத்து புத்தளம் மஸ்திநிக்கின் தெமளஹற்பத்திலும் புத்தளம் பற்றிலும் கற்பிட்டி பகுதியிலிருக்கின்றன.

இல.	குறிச்சி.	கேள்விகாரணின பெயர்.	விபரம்.	நிதானித்த விவரங்கள்	விசாலம், ஒன்றாகக் கு
				ஏ. அ. ப. ரு.	
பினான் இலக்கம் 2,424.					
உரித்தாளி—அரசாட்சியார்.					
11252	ஹல்லில்லாவ	எ. எச். நன்ஹாமி விதானை	சேனைக்காணி	1 0 37	15
11253	ஷெ	கெ. ஏறுத்துஹாமி	ஷெ	1 1 15	15
11254	ஷெ	ஏ. எச். ஏ. ஏறுத்துவண்டா	ஷெ	1 2 10	15
11261	ஷெ	என். வி. வண்டப்பு	தென்னந்தோட்டம்	1 0 8	25
11262	ஷெ	எல். வண்டப்பு	ஷெ	0 3 12	25
11263	ஷெ	எம். வி. பினஹாமி	ஷெ	0 3 18	25
பினான் இலக்கம் 2,384.					
உரித்தாளி—ஏ. எம். வாவாவும் மற்றவர்களும்.					
U 1167	சேனைக்குடிருப்பு	அரசாட்சி	6 வயதுள்ள தென்னை	0 3 28	25
11036	ஷெ	ஷெ	தென்னைவைக்கக்கூடிய காடு	5 3 10	25
பினான் இலக்கம் 2,385.					
உரித்தாளி—அரசாட்சியார்.					
11068	சேனைக்குடிருப்பு	அரசாட்சி	தென்னை வைக்கக்கூடிய காடு	4 3 36	10
11070	ஷெ	ஷெ	ஷெ	5 2 38	10
11071	ஷெ	ஷெ	ஷெ	3 0 33	10
பினான் இலக்கம் 2,618.					
11816	டெட்டன	அரசாட்சி	தெல்வயல்	1 1 20	80
பினான் இலக்கம் 2,668.					
12053	அம்பலம்	எம். என். எம். முகம்மதவி மரைக்கார்	காடு	32 2 20	30
பினான் இலக்கம் 2,745.					
12464	ஹல்லில்லாகொல் வாவ	அரசாட்சி	தெல்வயல்	0 3 32	30

இக்காணிகளைப்பற்றிய மேலதிகமான வினம்பரங்களை சொர்வேயர் ஜெனறலிடமும், விற்பனவின் கொந்தீசுகளைப்பற்றிப் புத்தளம் உதவி ஏசன்றத்துரையவர்களிடத்திலும் வினாவி அறிந்துகொள்ளலாம்.

தேசாதிபதி மகோத்தமரவர்களின் து கட்டளையின்படி,
எவெறர்ட்டும் தூர்ன்,
இராசாங்க விசுதர்.

No. 1,665, N.W. P.

Colonial Secretary's Office,
Colombo, March 19, 1903.

ON Monday, April 20, 1903, at 1 o'clock P.M., the Assistant Government Agent for the Chilaw District will put up for sale or settlement, at his office in Marawila Resthouse, the under-mentioned portions of Crown Land, on the terms authorized by Government.

Ten allotments of land situated in the Pitigal korale south division of the Chilaw District of the North-Western Province.

Lot.	Village.	Name of Claimant.	Description.	Extent.		Upset Price
				A. R. P.	Rs.	
Preliminary plan 1,179.						
6260	Bingiriya	Crown	Jungle	87	3 19	20
6262	Do.	do.	do.	80	2 0	20
C 503	Do.	The villagers	do.	34	2 18	20
Preliminary plan 2,633.						
11845	Dummaneagare	Crown	Cocoanut garden	0	0 19	30
11846	Do.	do.	Paddy field	2	0 38	30
Preliminary plan 2,562.						
11670	Hundirapola	Crown	Paddy field	2	3 1	40
11671	Do.	do.	do.	10	1 20	40
11674	Do.	do.	Chena	16	3 16	40
Preliminary plan 2,522.						
11523	Dummaneagare	Crown	Paddy field	0	0 35	50
11524	Do.	do.	Threshing floor	0	0 32	50

Further information respecting these lands may be obtained from the Surveyor-General, and respecting the conditions of sale from the Assistant Government Agent, Chilaw.

By His Excellency's command,
EVERARD IM THURN,
Colonial Secretary.

No. 1,665, N.W. P.

වසර 1903 සඳහා මාර්තු මස 19 වෙනි දින කොළඹ මහජනකාරීත්වයේ කන්දරුවේදී.

වසර 1903 සඳහා මාර්තු මස 19 වෙනි දින කොළඹ මහජනකාරීත්වයේ කන්දරුවේදී වසර 1903 සඳහා මාර්තු මස 20 වෙනි දින සඳහා දවල් 10 වැනිදී කානායකේදී වෙන්දේසිකර විකුණුවේදී කොළඹයේ බිරුමකරදෙව්ව යෙදෙනවා ඇත.

වසර 1903 සඳහා මාර්තු මස 19 වෙනි දින කොළඹ මහජනකාරීත්වයේ කන්දරුවේදී වෙන්දේසිකර විකුණුවේදී කොළඹයේ බිරුමකරදෙව්ව යෙදෙනවා ඇත. සිතියම 1,179.

නො.	ගම.	අයිතිකම් කියවනා.	අන්දම.	මහත.	පවත්වන ගණිත.
				අ. රු. ප.	රු.
6260	වික්කිපිටිය	අණ්ඩුව	කැලස	87 3 19	20
6262	එම	එම	එම	80 2 0	20
C 503	එම	ගම්බු	එම	34 2 18	20
		සිතියම 2,633.			
11845	දුම්මනආකාර	අණ්ඩුව	පොල්වත්ත	0 0 19	30
11846	එම	එම	විකුණුර	2 0 38	30
		සිතියම 2,562.			
11670	හුන්දිරපොල	අණ්ඩුව	එම	2 3 1	40
11671	එම	එම	එම	10 1 20	40
11674	එම	එම	සේන	16 3 16	40
		සිතියම 2,522.			
11523	දුම්මනආකාර	අණ්ඩුව	විකුණුර	0 0 35	50
11524	එම	එම	එම	0 0 32	50

මෙම ඉඩම් ගැණ වැඩිදුර කාරණා සර්වේයර්ස් කන්දරුවේදී කොළඹයේ කන්දරුවේදී වෙන්දේසිකර විකුණුවේදී කොළඹයේ බිරුමකරදෙව්ව යෙදෙනවා ඇත.

ගරුකර උතුමානවත්වනුයේදී අනුමත ලෙස,
එවර්ඩ් ඉම් ටර්නර්,
මහජනකාරීත්ව මණ්ඩලය.

LAND SALES IN THE NORTH-CENTRAL PROVINCE.

No. 1,208, N.C. P.

Colonial Secretary's Office,
Colombo, March 13, 1903.

ON Wednesday, May 6, 1903, at 1 o'clock p.m., the Government Agent for the North-Central Province will put up to auction for sale or settlement, at his office in Anuradhapura, the under-mentioned portions of Crown Land, on the terms authorized by Government.

Five allotments of land situated in the Kalagampalata division of the Anuradhapura District of the North-Central Province.

Preliminary plan 2,171.—Kalagam korale.
Claimant—Crown and R. Thewahami.

Lot.	Village.	Name of Applicant.	Description.	Extent. A. R. P.	Upset Price per Acre. Rs.
6565	Manewa	Rajakaruna Punchi Banda, Vaccinator of Manewa	Low jungle that could be rendered irrigable by a fresh sluice	2 2 16	10
Preliminary plan 2,335.—Kalagam korale. Claimant—Crown and R. Thewahami.					
7235	Manewa	Rajakaruna Udayare of Manewa	Jungle fit for paddy	1 1 6	10
Preliminary plan 2,339.—Kalagam korale. Claimant—Crown and R. Thewahami.					
7248	Manewa	P. Kapurala	Chena fit for paddy	3 2 30	10
7249	Manewa	—	Paddy field (encroachment by the villagers)	0 0 6	10
Claimant—Crown and R. Thewahami.					
7251	Manewa	Kapurhamige Appuhami	Jungle fit for paddy	0 2 6	10

Further information respecting these lands may be obtained from the Surveyor-General, and respecting the conditions of sale from the Government Agent of the North-Central Province.

By His Excellency's command,
EVERARD IM THURN,
Colonial Secretary.
C 9

No. 1,208, N.C. P.

වර්ෂ 1903 ජනවාරි මස 13 වෙනි දින කොළඹ

මහසෙනසුනායකවරයාගේ කාර්යාලයේදී.

ලතුරුමැද දිසාවේ ආණ්ඩුවේ ඒජන්තවරයාගේ විසින් මෙහි පහත සඳහන්වන ආණ්ඩුව සන්ධාන ඉඩම් ආණ්ඩුවේ නියෝගවල ප්‍රකාරයට වර්ෂ 1903 ජනවාරි මස 6 වෙනි දිනවූ බදාදා සවස 1 වන අනුරාධපුර කවිවිජයේදී වෙන්දේසිකර විකුණනු ලබන නොහොත් මෙරුම්කරදෙන්නට ගෙදෙනවා ඇත.

ලතුරුමැද දිසාවේ අනුරාධපුර පලාතේ කලාගම්පලාන කොට්ඨාසයේ පිහිටා තිබෙන බිම්කැබලි 5. සිතියම 2,171. කලාගම්කෝරළේ. ගම—මාතුව. පවත්ගන්න

නො.	ඉල්ලුම්කරයා.	අයිතිකම් කිසිවක්.	අන්දම.	මහත. ගණන.	අ. රු. ප. රු.
6565	මාතුවේ රජකරුණපුත් විවන්ඩා අත්පත්කන් කාරකුභ	ආණ්ඩුව සහ ආර් වේව ගාමි	ලදුකැලේ අමුතු කොරුව වත් පිහිටීම මෙම ඉඩම අස්වද්දැගැනීමට පුළු වන්නේ	2	2 16 10
7235	මාතුවේ රජකරුණපුත් කාරුරු	ආණ්ඩුව සහ ආර් වේව ගාමි	විෂව සුදුසු කැලේ	1	1 6 10
7248	පී කපුරුල	ආණ්ඩුව සහ ආර් වේව ගාමි	විෂව සුදුසු සේන	3	2 30 10
7249	—	ආණ්ඩුව	කුඹුර, ගමවූ විසින් අල්ලා ගත හැකි	0	0 6 10
7251	කපුරුගාමියේ අප්පහාමි	ආණ්ඩුව සහ ආර් වේව ගාමි	විෂව සුදුසු කැලේ	9	2 0 10

මෙම ඉඩම් කැණ වැඩිදුර කාරණා සර්වේශ්වර්ණවලට පත්කරනු ලබන බවට ප්‍රචාරය කරනු ලබන බවට ප්‍රකාශයක් ද, විකිනීමේ කොන්දේසි ගැන වැඩිදුර කාරණා ලතුරුමැද දිසාවේ ආණ්ඩුවේ ඒජන්තවරයාගේ කාර්යාලයේදී දැනගන්නට පුළුවන.

ගරුකර ලැබීමට අවශ්‍යවන කාරණා සඳහා ආඥාවලට, එවැනි ඉම් කරන්, මහසෙනසුනායකවරයා වෙත.

No. 1,209, N.C. P.

Colonial Secretary's Office, Colombo, March 19, 1903.

ON Thursday, April 30, 1903, at 1 o'clock P.M., the Government Agent for the North-Central Province will put up to auction for sale or settlement, at his office in Anuradhapura, the under-mentioned portions of Crown Land, on the terms authorized by Government.

Eighteen allotments of land situated in the Hurulupalata division of the Anuradhapura District of the North-Central Province.

Lot.	Village.	Preliminary plan 971.—Kalpe korale.		Extent.	Upset Price per Acre.
		Name of Applicant.	Description.		
2836	Hammillewa	Ukkuwa Pediya and others	Forest fit for garden	2 3 34	25
2836½	Do.	—	Tisbamba clearing	2 1 2	—*
2179	Puluketuwewa	Preliminary plan 640.—Udiyankulama korale.			
2179½	Do.	Wannihami Vel-Vidane	Jungle fit for paddy	11 1 6	10
		—	Jungle fit for paddy, but is said to be liable to submersion by Lulnewa tank	6 0 16	10
6507	Kahatagasdigiliya	Preliminary plan 2,155.—Udiyankulama korale.			
		Mana Kader Saibo, Ena Kader Saibo, Punchi-ralage Tikirimenika	Open land fit for building site	0 1 29	100
7390	Tirappane	Preliminary plan 2,374.—Ulagalla korale.			
		Rev. Father J. Alphonsus, O.M.I.	Forest fit for building site	1 0 30	16
7392	Uttimaduwa	Preliminary plan 2,375.—Ulagalla korale.			
		Wannihamige Bandirala and another	Low jungle fit for paddy	1 1 30	10
7393	Do.	—	Paddy field (encroachment by owner of title plan 150,660)	1 0 25	10
7395	Do.	Velatege Appuhami of Orukmankulama	Open land fit for paddy	0 3 35	10
7396	Orukmankulama	Preliminary plan 2,376.—Ulagalla korale.			
7398	Do.	S. W. Kandappu Kadirawelatege Wannihami and others	Jungle fit for garden	2 1 15	10
7399	Do.	—	Jungle fit for paddy	4 1 22	10
		—	Paddy field (encroachment by owners of title plans 158,000 and 152,575)	0 1 12	10
7401	Do.	—	Jungle fit for paddy	2 1 36	10
7402	Do.	Velatege Appuhami and others	do.	4 0 4	10
7403	Do.	W. W. Kapurula and Mudalihami	Jungle and open land fit paddy	4 0 0	10

* To be reserved for village Tisbamba.

Lot.	Village.	Name of Applicant.	Description.	Upset Price	
				Extent. A. R. P.	per Acre Rs.
		Preliminary plan 2,377.—Ulagalla korale.			
7404	Orukmankulama	K. W. Kapurala	Jungle fit for paddy	1 2 0	10
7405	Do.	do.	do.	1 2 5	10
7406	Do.	S. W. Kandappu	do.	1 2 10	10

Further information respecting these lands may be obtained from the Surveyor-General, and respecting the conditions of sale from the Government Agent of the North-Central Province.

By His Excellency's command,
EVERARD IM THURN,
Colonial Secretary.

No. 1,209, N.C. P.

වම් 1903 ක්වු මාර්තු මස 19 වෙනි දින කොළඹ

මහසෙනෙකාරීන්ගේ නමින් කන්දෝරුවේදී.

උතුරුමැද දිසාවේ ආණ්ඩුවේ ඒජන්තාධිපතිවරයාගේ විසින් මෙහි පහත සඳහන්වූ ආණ්ඩුව සන්තක ඉඩම් ආණ්ඩුවේ නියෝගවල ප්‍රකාරයට වම් 1903 ක්වු අප්‍රේල් මස 30 වෙනි දිනට මුහුණපත්තිය සමඟ 10 අහුරුබදුර කම්බේදී වෙන්දේසිකර විකුණන බව නොනොන් කේරුන්කරදෙවට දෙදෙනා ඇත. උතුරුමැද දිසාවේ අහුරුබදුර පලාතේ හුරුපලාත කොමිෂනරියේ පිහිටා තිබෙන බිම්කැබලි 18යි. සිතියම 971. කල්පේකෝරලේ. අයිතිකම් නිකුත්තා—ආණ්ඩුව.

නො.	මම	ඉල්ලුම්කරයා.	අත්දම.	පවත්ගන්න	
				මහත.	ගණන.
2836	කල්මල්ලාව	උක්කුවාපේසිතා සහ තවත් අය	වත්තට සුදුසු මුකලාන	2 3 34	25
2836½	එම	එම	එලිකරපු නිසබලේ	2 1 2	—*
2179	පඵණපුවාව	සිතියම 640. උබ්බිකන්කුලමකෝරලේ.	විසව සුදුසු කැලේ	11 1 6	10
2179½	එම	වත්තියාමී වෙල්වදානේ	එම හුමුත් පුල්කැවේවැවේ වතුරට යටගත බව කියති	6 0 16	10
6507	කකවගහදිගිලිය	සිතියම 2,155. මානා කාදර්සබ්බු රනා කාදර් සබ්බු පුත්ඵරුගේ විකිරි මැනිකා	ගෙවල් සැදීමට සුදුසු පිටවනිබිම	0 1 29	100
7390	තිරප්පනේ	සිතියම 2,374. උලකල්ලකෝරලේ. ජේ. ඇල්. පොත්සස් රෝමානු පාදිලිඋන්නානසේ	ගෙවල් සැදීමට සුදුසු මුකලාන	1 0 30	16
7392	උච්චිමඩුව	සිතියම 2,375. උලකල්ලකෝරලේ. වත්තියාමීගේ බත්තිරු සහ තවත් අයගේ	විසව සුදුසු ලඳු කැලේ	1 1 30	10
7393	එම	—	කුඹුර, නො. 160,660 දරන පිඹුරුකඩදසින අයිතිකාරයා විසින් අල්ලාගත තිබේ	1 0 25	10
7395	එම	ඹිරුන්මාකුලමේ වේලානේගේ අප්පුහාමී	විසව සුදුසු පිටවනි බිම	0 3 35	10
7396	ඹිරුන්මාකුලම	සිතියම 2,376. උලකල්ලකෝරලේ. ඇස්. ඩබ්ලිව්. කන්දප්පු	වත්තට සුදුසු කැලේ	2 1 15	10
7398	එම	කදිරවේලානේගේ වත්තියාමී	විසව සුදුසු කැලේ	4 1 22	10
7399	එම	—	කුඹුර, නො. 152,575 දරන පිඹුරුකඩදසින අයිතිකාරයා විසින් අල්ලාගත තිබේ	0 1 12	10
7401	එම	—	විසව සුදුසු කැලේ	2 1 36	10
7402	එම	වේලානේගේ අප්පුහාමී සහ තවත්	එම	4 0 4	10
7403	එම	ඩබ්ලිව්. කපුරුල සහ මුදලිකාමී	විසව සුදුසු කැලේ සහ පිටවනි බිම	4 0 0	10
7404	එම	සිතියම 2,377. උලකල්ලකෝරලේ. කේ. ඩබ්ලිව්. කපුරුල	විසව සුදුසු කැලේ	1 2 0	10
7405	එම	එම	එම	1 2 5	10
7406	එම	ඇස්. ඩබ්ලිව්. කන්දප්පු	එම	1 2 10	10

* ගමේ නිස් බිඹසක් ගැටීමට ඉඩ ඇරීමට.
මෙම ඉඩම් ගැණ වැඩිදුර කාරණා සර්වේසර්කරුලුන්නාගේගෙන්ද, විකිනීමේ කොන්දේසි ගැණ වැඩිදුර කාරණා උතුරුමැද දිසාවේ ආණ්ඩුවේ ඒජන්තාධිපතිවරයාගේගෙන්ද දැනගන්නට පුළුවන.
ගරුකර උතුරුකන්වකන්සේගේ ආඥාව ලෙස,
එවරුඩි ඉම් හර්න්,
මහසෙනෙකාරීන් වහන්ස.

No. 1,210, N.C. P.

Colonial Secretary's Office,
Colombo, March 19, 1903.

ON Thursday, April 30, 1903, at 2.15 o'clock P.M., the Government Agent for the North-Central Province will put up to auction for sale or settlement, at his office in Anuradhapura, the under-mentioned portion of Crown Land, on the terms authorized by Government.

An allotment of land situated in the Hurulupalata division of the Anuradhapura District of the North-Central Province.

Cadastral preliminary plan 26.—Ulagalla korale.

Lot.	Village.	Name of Claimant.	Description.	Upset Price	
				Extent A. R. P.	per Acre. Rs.
6	Pahalagalkulama	Crown and Nambiralage Menikrala and others	Garden about three years old	6 1 25	20

Further information respecting this land may be obtained from the Surveyor-General, and respecting the conditions of sale from the Government Agent of the North-Central Province.

By His Excellency's command,

EVERARD IM THURN,
Colonial Secretary.

No. 1,210, N.C. P.

වම් 1903 ක්වූ මාර්තු මස 19 වෙනි දින කොළඹ මහසෙනෙවිවරයාගේ නියෝගයට අනුව.

උතුරුමැද දිසාවේ ආණ්ඩුවේ ඒජන්තවරයාගේ විසින් මෙහි පහත සඳහන්වන ආණ්ඩුව සන්ධාන ඉඩම ආණ්ඩුවේ නියෝගවලට ප්‍රකාරයට වම් 1903 ක්වූ අප්‍රේල් මස 30 වෙනි දිනවූ බ්‍රිතාන්‍ය රජයේ සවස 2.15 ට අනුරාධපුරේ කවිවෙරියේදී වෙන්දේසිකර විකුණනු ලබන නොහොත් බේරුම්කරගෙනව යොදනවා ඇත.

උතුරුමැද දිසාවේ අනුරාධපුර පලාතේ හුරුඵලාන කොමිසියේ පිහිටා තිබෙන බිම්කැබලි 1. සිනිංම 26. උලුපල්ලකෝරලේ.

නො.	ගම.	අයිතිකම් කිසිවකො.	අන්දම.	පවත්ගන්න	
				මහක. ගණන.	අ. රු. ප. රු.
6	පහලකල්කුලම	ආණ්ඩුව සහ නම්බිරාගේ මැතින් රාල සහ තවත් අය	අවුරුදු හතක් පමණ වයස් ගතවූ වත්ත	6 1 25	20

මෙම ඉඩම ගැණ වැඩිදුර කාරණ සර්වේචර්ජනරාජ්‍යයාගේ විකිනීමේ කොන්දේසි ගැණ වැඩිදුර කාරණ උතුරුමැද දිසාවේ ආණ්ඩුවේ ඒජන්තවරයාගේ යොදනවා දැනගන්නට පුළුවන.

ගරුකර උතුරුමැද දිසාවේ ආණ්ඩුවලෙස,
එවරුර්ඞි ඉම් කරන්,
මහසෙනෙවිවරයාගේ වම්ක.

LAND SALES IN THE PROVINCE OF UVA.

No. 589, P. OF U.

Colonial Secretary's Office,
Colombo, March 18, 1903.

ON Wednesday, April 22, 1903, at 1 P.M., the Government Agent for the Province of Uva will put up to auction, at his office in the Kachcheri, the under-mentioned portions of Crown Land, on the terms authorized by Government.

Sixty-nine allotments of land situated in the Badulla District of the Province of Uva.

Lot.	Village.	Name of Land.	Description.	Extent.	
				A. R. P.	
Preliminary plan 415. Claimant—Crown.					
1399	Kurugama in Wellawaya korale	Paluwatta-arawa	Chena	0	0 26
1400	of Wellawaya	Andaregastenna	do	1	1 25
Preliminary plan 137. Claimant—Crown.					
381	Obadaella in Mahapalata korale, Udukinda	Tempitiwela	Patana	1	0 37
Preliminary plan 130. Claimant—Crown.					
365	Haputela in Mahapalata korale	Kitulhattewatta	Old coffee garden	16	3 30
Preliminary plan 872. Claimant—Crown.					
3014	Dikwella in Bogoda korale of Yatikinda	Kekunagahalandawatta	Chena	0	3 15
3015	Do	do	do	1	1 6

Lot.	Village.	Name of Land.	Description.	Extent. A. R. P.
Preliminary plan 877. Claimant—Crown.				
3036	Kanawagolla in Wegam pattuwa of Wellassa	Danduwantalawa	Open land	0 0 31
3037	Do	do	do	2 0 28
3038	Do	do	do	3 0 5
3039	Do	do	Chena partly cleared and overgrown	4 2 6
3042	Do	do	Jungle	0 2 27
3043	Do	do	do	0 2 27
3044	Do	do	Garden	0 0 22
3046	Do	do	Open land	0 1 32
3047	Do	do	do	0 0 37
3048	Do	do	Jungle	0 1 17
3049	Do	do	Garden	0 1 19
3050	Do	do	Chena	0 2 20
3051	Do	do	Jungle	0 1 0
3052	Do	do	Garden	0 1 27
Preliminary plan 433. Claimant—Crown.				
1562	Kurugama in Wellawaya korale of Wellawaya	Talawatta-arawa	Chena	0 1 4
Preliminary plan 923. Claimant—Crown.				
3210	Wattegedara in Dikwella of Bogoda korale, Yatikinda	Bogastennehenapatana	Patana	1 1 35
Preliminary plan 268. Claimant—Crown.				
709	Ranasinhagama in Kandapalla korale of Wellawaya	Bogahatennearawekumbura	Paddy land	1 0 13
Preliminary plan 918. Claimant—Crown.				
3156	Kiwulegedara in Wiyaluwa korale of Wiyaluwa	Maladungollemukalana	Forest and scrub	1 3 8
3157	Do	do	do	1 1 32
3158	Do	do	do	1 1 21
3159	Do	do	do	1 0 38
3160	Do	do	do	1 1 0
3161	Do	do	do	1 0 20
3163	Do	do	do	1 2 0
3166	Do	do	do	2 0 20
3167	Do	do	do	2 0 4
3168	Do	do	do	0 3 22
3169	Do	do	do	1 0 29
3170	Do	do	do	1 1 14
3173	Do	do	do	0 3 25
3174	Do	do	do	1 1 0
Preliminary plan 3,552. Claimant—Crown.				
9948	Gerandibakina	Gerandibakinahena	Chena and jungle	12 3 0
9950	Do	do	do	21 2 4
Preliminary plan 434. Claimant—Crown.				
1563	Pallemaduruwe in Wellawaya korale of Wiyaluwa	Hewapanguwa	Chena	3 2 18
1564	Do	Helagedara-arawa	do	0 0 39
1565	Do	Pallemaduruwa	do	16 3 10
1566	Do	Ambagahakumbura	do	4 2 27
Preliminary plan 918. Claimant—Crown.				
3175	Kiwulegedera in Wiyaluwa korale of Wellawaya	Maladungollemukalana	Forest and scrub	1 1 19
3176	Do	do	do	1 1 29
3177	Do	do	do	0 3 36
3178	Do	do	do	1 1 34
3180	Do	do	do	2 0 0
3181	Do	do	do	1 2 4
3182	Do	do	do	1 3 38
Preliminary plan 270. Claimant—Crown.				
711	Ranasinhagama in Kandapalla korale of Wellawaya	Tumpelakumbura	Paddy field	1 0 14
712	Do	Pinarawepatana	Patana	0 0 20
Preliminary plan 418. Claimant—Crown.				
1419	Medagalbokka in Wellawaya korale of Wellawaya	Depawelakumbura	Patana	1 1 20
1420	Do	Kohuwilearawa	do	0 3 5
Preliminary plan 78.				
204	Bulatwelgodagama in Kandapalla korale of Wellawaya	Udamullemukalana	Forest	47 0 0
205	Do	Galpodihenamukalana	do	19 2 28
Claimant—Isalebbe Abudu.				
S 8	Bulatwelgodagama in Kandapalla korale of Wellawaya	Diyahititennehena	Chena	6 3 8

නො.	ගම.	ඉඩමේ නම.	අන්දම.	මහල. අ. රු. ප.
3044	වෙල්ලස්සේ වැගන්පත්තුම් කනවැගෙල්ල	දඹුවන්කලාව	වත්ත එළිමහන් ඉඩම	0 0 22 0 1 32
3046	එම	එම	එම	0 0 37
3047	එම	එම	කැලේ	0 1 17
3048	එම	එම	වත්ත	0 1 19
3049	එම	එම	හේන	0 2 20
3050	එම	එම	කැලේ	0 1 0
3051	එම	එම	වත්ත	0 1 27
3052	එම	එම		
		සිතියම 433.		
1562	වැල්ලවාසේ වැල්ලවාසකෝ රලේ කුරුගම	ගලවත්තේ අරාව සිතියම 923.	හේන	0 1 4
3210	ගම්බද බෝගොඩපොත්තරලේ දික්වැල්ලේ වත්තේ ගෙ දර	බෝගස්තැන්තේහේනේ පහන සිතියම 268.	පහන	1 1 35
709	වැල්ලවාසේ කන්දපල්ලකෝ රලේ රහසිංහගම	බෝගහතැන්තේ අරාවේ කුඹුර සිතියම 918.	කුඹුර	1 0 13
3156	විසඵවපලාන විසඵවකෝරලේ කිවුල්ලෙදර	මලදුන්ගොල්ලේ මුකලාන	මුකලාන සහ සිතිය කැලේ	1 3 8
3157	එම	එම	එම	1 1 32
3158	එම	එම	එම	1 1 21
3159	එම	එම	එම	1 0 38
3160	එම	එම	එම	1 1 0
3161	එම	එම	එම	1 0 20
3163	එම	එම	එම	1 2 0
3166	එම	එම	එම	2 0 20
3167	එම	එම	එම	2 0 4
3168	එම	එම	එම	0 3 22
3169	එම	එම	එම	1 0 29
3170	එම	එම	එම	1 1 14
3173	එම	එම	එම	0 3 25
3174	එම	එම	එම	1 1 0
		සිතියම 3,552.		
9948	හැරඹිබකින	හැරඹිබකිනහේන	හේන නොහොත් කැලේ	12 3 0
9950	එම	එම	එම	21 2 4
		සිතියම 434.		
1563	වැල්ලවාසදිසාවේ වැල්ලවාසකෝ රලේපල්ලේදුරාව	හේවාපත්තුව ගෙලෙහෙදරඅරාව	හේන	3 2 18
1564	එම	පල්ලේමදරාව	එම	0 0 39
1565	එම	අඹගහකුඹුර	එම	16 3 10
1566	එම	එම	එම	4 2 27
		සිතියම 918.		
3175	විසඵවදිසාවේ විසඵවකෝරලේ කිවුල්ලෙදර	මලදුන්ගොල්ලේ මුකලාන	මුකලාන සහ සිතිය කැලේ	1 1 19
3176	එම	එම	එම	1 1 29
3177	එම	එම	එම	0 3 36
3178	එම	එම	එම	1 1 34
3180	එම	එම	එම	2 0 0
3181	එම	එම	එම	1 2 4
3182	එම	එම	එම	1 3 38
		සිතියම 270.		
711	වැල්ලවාසේ කන්දපල්ලකෝරලේ රහසිංහගම	කම්පලේකුඹුර	කුඹුර	1 0 14
712	එම	සිංහරාවේපහන සිතියම 418.	පහන	0 0 20
1419	වැල්ලවාසදිසාවේ වැල්ලවාස කෝරලේ මැදගල්ලබොක්ක	දොවෙලකුඹුර	එම	1 1 20
1420	එම	කොගොව්ලේඅරාව සිතියම 78.	එම	0 3 5
204	වැල්ලවාසදිසාවේ කන්දපල්ල කෝරලේ මුලත්වැල්ලොඩ	ලිඹුල්ලේ මුකලාන	මුකලාන	47 0 0
205	එම	ගල්පොඹිහේනේමුකලාන	එම	19 2 28

කො.	ගමේ නම.	ඉඩමේ නම.	අන්දම.	මහල. අ. රු. ප.
අයිතිකම් කිරීත් නො—ඉසාලෙමිමේ අඩුදුමුට්ටියා.				
S 8	වැල්ලවාසදියාමේ කන්දපල්ල	දියහිටිතැන්සේසේන	සේන	6 3 8
T 8	කෝරලේ මුලත්වැල්ලොඩ	කිරිමුල්ලේසේන	එම	9 1 17
U 8	එම	අයිතිකම් කිරීත් නො—සියාතු ගලේල.	එම	1 0 26
අයිතිකම් කිරීත් නො—ආණ්ඩුව.				
206	වැල්ලවාසදියාමේ කන්දපල්ල	ඉළුකැන්ත නොහොත් දිය	මුකලාන	30 2 11
කෝරලේ මුලත්වැල්ලොඩ කිරිතැන්ත				
V 8	එම	අයිතිකම් කිරීත් නො—ඇස්. කොත්සේනාමි.	සේන	10 3 26
දියහිටිතැන්ත				
W 8	එම	අයිතිකම් කිරීත් නො—කේ. සෙනරත්පුරේ උරුමක්කාරකෝ.	සේන	5 0 31
දියහිටිතැන්ත				
207	එම	අයිතිකම් කිරීත් නො—ආණ්ඩුව.	මුකලාන	27 0 22
උඩමුල්ලේ මුකලාන				
1262	වැල්ලවාස දියාමේ වැල්ලවාස	සිතියම 381.		
1263	කෝරලේ ගෙවල්ල	මයිලානගහන්තිලේ පහල	කුඹුර	0 0 33
155	උඩකිඳු ගම්පහකෝරලේ	අස්වැද්දුම	සේන	3 1 11
156	පිටියේකුඹුර	සිතියම 61.		
224	උඩකිඳු උඩපලාතකෝරලේ	ගේ, වත්ත, කුඹුර	පරණ කුඹුර	2 0 25
A 53	වෙල්ලස්සේ නිල්ගලකෝර	ඉළුකැන්තේසේසේන	එම	1 0 8
ලේ කාවාපොල				
අක්කරයකට ලංසුව රුපියල් 10යි.				
සිතියම 85.				
ගෝමිපොලයුව				
සිතියම 506.				
කුඹුක්කත්තේදෙවියේසේන				
කුඹුර				
1 1 35				

මෙම ඉඩම් ගැණ වැඩිදුර තොරතුරු සර්වේචරපනරල් උත්තාන්සේසේනට, මිකිනිමේ කොන්දේසි ගැණ උදාහරණයක් ලෙස ඒ පත්කලානගහන්තිලේ දුකහන ගැනින.

ගරුහර උතුමානත්තසේසේන ආඥාවලෙස,
එවරර්ඩ් ඉම් කර්න්,
මහසෙනෙකාරිස් මමිහ.

No. 590, P. OF U.

Colonial Secretary's Office,
Colombo, March 19, 1903.

ON Monday, April 27, 1903, at 1 P.M., the Government Agent for the Province of Uva will put up to auction, at his office in the Kachcheri, the under-mentioned portions of Crown Land, on the terms authorized by Government.

Fifty-three allotments of land situated in the Badulla District of the Province of Uva.
Preliminary plan 203. Village—Aralutalawa in Kalupahanawasama of Kandapalla korale.

Lot.	Name of Land.	Name of Claimant.	Description.	Extent. A. R. P.
W 18	Aralutalawakabaragalapatana and Walawwakandurapatana	Grown	Patana	85 3 0
Y 18	Migahamulahena and Rukkattana-gahamulahena	do.	Patana and scrub	0 1 34
B 19	Walawwakandurapatana	do.	do.	0 1 0
D 19	Do.	do.	do.	0 1 18
E 19	Do.	do.	do.	0 2 13
F 19	Do.	do.	do.	0 2 37
G 19	Do.	do.	do.	0 1 16
H 19	Do.	do.	do.	0 1 10
I 19	Do.	do.	do.	0 2 2
J 19	Do.	do.	do.	0 3 28
3143	Wattekele	Crown	Native garden	3 0 16
1670	Warakagasgolla	Crown	Jungle	1 2 28
240	Walawwakanduralangahahena	Crown	Patana	3 1 24

Lot.	Name of Land.	Name of Claimant.	Description.	Extent.		
				A.	R.	P.
	Preliminary plan 77. Village—Bulatwelgoda in Kandapalla korale.					
201	Galmukalana	Crown	Forest	18	0	14
202	Kitulgasarakele	do.	do.	1	2	10
Q 8	Do.	do.	Felled forest	1	0	4
203	Ittewelgalamukalana	do.	Forest	9	1	9
R 8	Eraminiyamadahena	do.	do.	4	2	11
	Preliminary plan 331. Village—Polgaspitiya in Wellawaya korale.					
1053	Kapulandearawa	Crown	Chena	2	1	2
1056	Hekolonarawa	do.	do.	3	1	29
	Preliminary plan 213. Village—Radakandurewela in Udapalata.					
573	Kariawaka or Rupe-ellehena	Crown	Chena	0	2	1
20	Nikatennedaranda	do.	do.	0	1	21
574	Do.	do.	Patana	0	2	10
	Preliminary plan 122. Village—Pannalawela in Medapalata korale.					
346	Idiamankada	Crown	Chena	1	2	21
	Preliminary plan 60. Village—Dambewela in Dehiwinipalata.					
150	Kinagahalangapatana	Crown	Jungle and patana	4	0	30
	Preliminary plan 1,994. Village—Welimada in Udapalata.					
6407	Welimadatenna	Crown	Patana and chena	1	2	6
	Preliminary plan 605. Village—Peliawella in Yatipalata.					
2473	Kudagoda	Crown	Grass land	2	3	33
	Preliminary plan 599. Village—Ambagasdowa in Yatipalata.					
2452	Pattikadehena	Crown	Grass land	3	2	38
2456	Do.	do.	do.	2	2	38
	Preliminary plan 136. Village—Haputale in Mahapalata korale.					
Q 114	Dambagasulpota	Crown	Old garden	8	0	0
R 114	Do.	do.	do.	3	1	2
	Preliminary plan 129. Village—Idama in Medapalata korale.					
363	Kobbemulahena	Crown	Chena	2	0	0
	Preliminary plan 121. Village—Pannalawela in Medapalata.					
343	Kalugalagawa	Crown	Chena	3	3	10
	Preliminary plan 120. Village—Yonpana in Gampaha korale.					
341	Mullehena	Crown	Chena	6	2	30
	Preliminary plan 81. Village—Palugama in Udapalata.					
215	Metipimbiyalanda	Crown	Patana	6	1	29
	Preliminary plan 822. Claimant—Crown.					
	Village.	Name of Applicant.				
2865	Pangaragammana in Bintenna korale of Bintenna	Meegahamullayaya	Chena	4	0	14
2865A	Do.	do.	do.	4	1	22
2865B	Do.	do.	do.	4	0	31
2865C	Do.	do.	do.	5	0	0
2865D	Do.	do.	do.	5	1	0
2866	Do.	do.	do.	2	3	0
2868	Do.	Meegahamullewatta	do.	7	1	20
2869	Do.	do.	do.	6	2	16
	Preliminary plan 884. Claimant—Crown.					
3067	Indalgashena in Mahapalata korale of Udukinda	Battawalapatana	Patana	0	0	15
3068	Do.	do.	do.	0	0	18
3069	Do.	do.	do.	0	0	18
3070	Do.	do.	do.	0	0	22
3071	Do.	do.	do.	0	0	24
3072	Do.	do.	do.	0	0	18
	Preliminary 896. Claimant—Crown.					
3111	Perakettiya in Dehiwinipalata korale of Udukinda	Ensalbaddehena	Chena	0	3	2
3116	Do.	do.	do.	0	0	24
Q 95	Do.	Ensalbaddekumbura	Field	0	0	12
R 95	Do.	Ensalbaddehena	Chena	0	1	3

Upset price,—Rs. 10 per acre.

Further information regarding these lands may be obtained from the Surveyor-General, and regarding conditions of sale from the Government Agent, Province of Uva.

By His Excellency's command,

EVERARD IM THURN,
Colonial Secretary.

No. 590, P. OF U.

වි: 1903 ක්වු මාර්තු මස 19 වෙනි දින කොළඹ
 ගනසෙක්කාරිස්ථානාන්තරයේ කන්තෝරුවේදීය.

ඉංග්‍රීසි ආණ්ඩුවේ ඒජන්තාධිපතිවරයාණන් විසින් මෙහි පහත සඳහන්වන ආණ්ඩුව සන්තක ඉඩම් ආණ්ඩුවේ නිලධාරීන්ගේ ප්‍රකාරයට වර්ෂ 1903 ක්වු අප්‍රේල් මස 27 වෙනි දිනට සඳු පස්වරු 10 බදුල්ලේ කම්මේරියේදී වෙන්දේසිකර විකුණීමට යෙදෙනවා ඇත.

උඩ දිසාවේ බදු ප්‍රාදේශ කොමිෂනරියේ පිහිටා තිබෙන බිම්කැබ්ලි 53ක්.
 සිතියම 203. ගම—කන්දපල්ලකෝරලේ කඵපහනවසාම් දරවතලාව.

නො.	ඉඩමේ නම.	අයිතියකම් කීරුණා.	අන්දම.	පවත්නාගත්			
				මහන. රු. ප.	ගණන. රු.		
W 18	දරවතලාවේ කබරගහපහන සහ වලවිච්ඡාදන පහන	ආණ්ඩුව	පහන	85	3 0	—	
Y 18	මහනවුලයේ සහ රුක්ආන් හනගහවුලයේ	එම	පහන සහ සිසිත් කැලේ	0	1 34	—	
B 19	වලවිච්ඡාදන පහන	එම	එම	0	1 0	—	
D 19	එම	එම	එම	0	1 18	—	
E 19	එම	එම	එම	0	2 13	—	
F 19	එම	එම	එම	0	2 37	—	
G 19	එම	එම	එම	0	1 16	—	
H 19	එම	එම	එම	0	1 10	—	
I 19	එම	එම	එම	0	2 2	—	
J 19	එම	එම	එම	0	3 28	—	
3143	වත්තෙකැලේ	සිතියම 911. ගම—වැල්ලවායකෝරලේ ආණ්ඩුව	ආණ්ඩුව	වත්ත	3	0 16	—
1670	වරකගස්ගෙල්ල	සිතියම 473. ගම—කන්දපල්ලකෝරලේ ආණ්ඩුව	ආණ්ඩුව	රණසිංහගම? කැලේ	1	2 28	—
240	වලවිච්ඡාදන පහන	සිතියම 93. ගම—කන්දපල්ලකෝරලේ ආණ්ඩුව	ආණ්ඩුව	න.රත්මසේකර පහන	3	1 24	—
201	ගල්මුණලාන	සිතියම 77. ගම—කන්දපල්ලකෝරලේ ආණ්ඩුව	ආණ්ඩුව	මුකලාන	18	0 18	—
202	කිතුල්ගස්ආර්කැලේ	එම	එම	1	2 10	—	
Q 8	එම	එම	එම	1	0 4	—	
203	ඉත්තැවැල්ගලමුකලාන	එම	එම	9	1 9	—	
R 8	මිරිමිනියේවඩගේන	එම	එම	4	2 11	—	
1053	කපුලන්දෙදැරුව	සිතියම 331. ගම—වැල්ලවායකෝරලේ ආණ්ඩුව	ආණ්ඩුව	පොල්ගස්පිටිය හේන	2	1 2	—
1056	කැකොලොන්දැරුව	එම	එම	3	1 29	—	
573	කාරියවක පොකොන් රැජ පෙදැල්ලේහේන	සිතියම 213. ගම—උඩපලාන රදහඳුරේවෙල. ආණ්ඩුව	ආණ්ඩුව	හේන	0	2 1	—
T 20	නිකකැන්දේ දැරුව	සිතියම 213. ගම—උඩපලාන රදහඳුරේවෙල. ආණ්ඩුව	ආණ්ඩුව	හේන	0	1 21	—
574	එම	එම	එම	0	2 10	—	
346	ඉදිආමත්තඩ	සිතියම 122. ගම—වැදපලානකෝරලේ ආණ්ඩුව	ආණ්ඩුව	පත්තලවෙල. හේන	1	2 21	—
150	කිහගහලහ පහන	සිතියම 60. ගම—දැනිවිනිපලාන අඹිවෙල. ආණ්ඩුව	ආණ්ඩුව	කැලේ සහ පහන	4	0 30	—
6407	වැලිමඩකැන්ත	සිතියම 994. ගම—උඩපලාන වැලිමඩ. ආණ්ඩුව	ආණ්ඩුව	පහන සහ හේන	1	2 6	—
2473	කුඩගොඩ	සිතියම 605. ගම—නට්පලාන පැලියාපල. ආණ්ඩුව	ආණ්ඩුව	කණ්ණිම	2	3 33	—
2452	පට්ටිකඬිහේන	සිතියම 599. ගම—නට්පලාන අඹිනස්සෙව. ආණ්ඩුව	ආණ්ඩුව	කණ්ණිම	3	2 38	—
2456	එම	එම	එම	2	2 38	—	
Q 114	දම්ගස්උල්පොහ	සිතියම 136. ගම—මහලානකෝරලේ ආණ්ඩුව	ආණ්ඩුව	අපුහලේ. පරත වත්ත	8	0 0	—
R 114	එම	එම	එම	3	1 2	—	
363	කොඹඹෙවුලයේන	සිතියම 129. ගම—වැදපලානකෝරලේ ආණ්ඩුව	ආණ්ඩුව	හේන	2	0 0	—
343	කඵගලහවා	සිතියම 121. ගම—වැදපලාන පත්තලවෙල. ආණ්ඩුව	ආණ්ඩුව	හේන	3	3 10	—
341	මුල්ලේහේන	සිතියම 120. ගම—ගම්පහකෝරලේ ආණ්ඩුව	ආණ්ඩුව	හේන	6	2 30	—
215	මැට්ටිකියෙලයද	සිතියම 81. ගම—උඩපලාන පාඵගම. ආණ්ඩුව	ආණ්ඩුව	පහන	6	1 29	—

කො.	ඉඩමේ නම.	අයිතියට කීයන්හා.	අන්දම.	පවත්වන	
				මහක. ගණක.	රු.
				අ. රු. ප.	රු.
	සිතියම 822.	ගම—විත්තැන්වේ විත්තැන්කොරලේ පහරගමමහ.			
2865	මහහවුල්ලේසාය	අණ්ඩුව	සේන	4 0 14	10
2865a	එම	එම	එම	4 1 22	10
2865b	එම	එම	එම	4 0 31	10
2865c	එම	එම	එම	5 0 0	10
2865d	එම	එම	එම	5 1 0	10
2866	එම	එම	එම	2 3 0	10
2868	මහහවුල්ලේවත්ත	එම	එම	7 1 20	10
2869	එම	එම	එම	6 2 16	10
	සිතියම 884.	ගම—උඩුකිඳු මහපලාතකොරලේ ඉඳුල්ගස්සේන.			
3067	බව්වවලපතන	අණ්ඩුව	පහන	0 0 15	10
3068	එම	එම	එම	0 0 18	10
3069	එම	එම	එම	0 0 18	10
3070	එම	එම	එම	0 0 22	10
3071	එම	එම	එම	0 0 24	10
3072	එම	එම	එම	0 0 18	10
	සිතියම 896.	ගම—උඩුකිඳු දෙහිවිහිපලාතකොරලේ දේරහැවිවිස.			
3111	එක්සල්බැඳ්දේසේන	එම	සේන	0 3 2	10
3116	එම	එම	එම	0 0 24	10
Q 95	එක්සල්බැඳ්දේකුඹුර	එම	කුඹුර	0 0 12	10
R 95	එක්සල්බැඳ්දේසේන	එම	සේන	0 1 3	10

මෙම ඉඩම් ගැණ වැඩිදුර කාරණා සර්වේච්ඡකරුලත්තාත්සේගන්ද, විකිනිංම් නොත්දේසි ගැණ වැඩිදුර කාරණා ලාවද්සාමේ අණ්ඩුව වි ඒවත්තලත්තාත්සේගන්ද දහගත්තට පුළුවන.

ගරුකර උතුමානවත්තත්සේගේ අඤ්චාලක,
එවරුම් ඉම් හරිත්,
මහසෙත්තකාරිස් මම්හ.

No. 591, P. OF U.

Colonial Secretary's Office,
Colombo, March 19, 1903.

ON Friday, April 24, 1903, at 1 P.M., the Government Agent for the Province of Uva will put up to auction, at his office in the Kacheheri, the under-mentioned portions of Crown Land, on the terms authorized by Government.

Forty-one allotments of land situated in the division of the Badulla District of the Province of Uva.

Preliminary plan 825. Claimant—Crown.
Applicant—Nil.

Lot.	Village.	Name of Land.	Description.	Extent.		
				A.	R.	P.
2877	Angode in Soranatotapalata	Welkelepatana	Patana	61	0	0
2878	Wiyaluwa	do	do	66	1	32
		Preliminary plan 790.				
2748	Oetumbe in Oyapalata, Wiyaluwa	Pitamaruwapatana	Patana	75	0	0
		Preliminary plan 3,383.				
9391	Mudunpita in Udapalata, Udukinda	Gongalahulapatana	Patana	6	1	2
9391½	Do	Kumbalarawehena	Chena	0	3	0
		Preliminary plan 2,820.				
8656	Kahatawela in Mahapalata korale, Udukinda	Boragahulpota	Paddy field	0	3	16
		Preliminary plan 3,317.				
9281	Palugama in Udapalata korale of Udukinda	Maragasellapatana	Patana	3	1	25
		Preliminary plan 3,323.				
M 502	Yalpatwela in Dambawinipalata, Udukinda	Mahakumburawatta	Coffee	2	2	24
9298	Do	Pela-arawa	Paddy field	0	0	32
		Preliminary plan 3,329.				
9312	Alawatugoda in Udapalata korale of Udukinda	Kolapatana	Patana	3	2	15
		Preliminary plan 3,324.				
9299	Puhulpola in Dambawinipalata, Udukinda	Wandebbedekumbura	Paddy field	5	1	9
		Preliminary plan 3,586.				
10075	Welimada in Udapalata of Udukinda	Ampitiyetenna	Patana	0	2	27
		Preliminary plan 3,178.				
9025	Girambagama in Udupalata korale, Udukinda	Gedaragodahena	Chena	13	2	38
9026	Do	Gannilagodahena	do	23	1	0

Lot.	Village.	Name of Land.	Description.	Extent. A. R. P.
Preliminary plan 3,221.				
9104	Palugama in Udapalata	korale,		
	Udukinda	Palugamahena	Patana	3 0 4
9105	Do	do	do	1 3 34
Preliminary plan 3,276.				
9213	Alawatugoda in Udapalata, Udukinda	Mahawelatennapatana	Patana	10 3 5
Preliminary plan 3,293				
9231	Kumarapattiyagama in Udapalata			
	korale, Udukinda	Walkanatiyapatana	Patana	3 2 3
9232	Do	do	do	3 1 21
9233	Do	do	do	1 2 8
9234	Do	do	do	3 3 25
9235	Do	do	do	2 2 36
9236	Do	do	do	2 1 9
Preliminary plan 3,299.				
9241	Nugatalawa in Udapalata, Udukinda	—	Patana	10 1 19
9242	Do	Cocona-arawewattahena	do	1 2 19
B 500	Do	do	Coffee	0 0 17
Preliminary plan 1,039. Applicant—D. J. Abeyratna.				
3438	Ginnaruwa in Bintenna korale of Bintenna	Lindakotuwakumbura	Paddy field	2 0 18
3439	Do	Dambagahaira	do	2 1 35
3440	Do	Aratupollekumbura	do	0 3 0
3441	Do	Kahalgodairewela	do	3 2 34
3442	Do	Madawalakoteira	do	1 2 27
3443	Do	Dunumadalagahaira	do	1 2 16
3444	Do	Kudaira	do	1 2 5
3445	Do	Karanda-atteira	do	1 1 29
3446	Do	Mahakumbura	do	4 2 4
3447	Do	Kotuwekumbura	do	1 3 4
3448	Do	Muttettuwekumbura	do	2 3 16
3449	Do	Gannilekumbura	do	1 2 4
3450	Do	Kolonatteira	do	4 1 5
3351	Do	Wagalekumbura	do	3 2 0
U 117	Do	Aswedduma	do	2 3 20

Upset price,—Rs. 10 per acre.

Further information regarding these lands may be obtained from the Surveyor-General, and regarding conditions of sale from the Government Agent, Province of Uva.

By His Excellency's command,
EVERARD IM THURN,
Colonial Secretary.

No. 591, P. OF U.

විෂි 1903 ක්වු ම ඊතු මස 19 වෙනි දින කොළඹ

මහසෙනෙවරියාණන්ගේ කන්තෝරුවේදී.

උතුරු දිසාවේ ආණ්ඩුවේ එජන්තලයන්ගේ විසින් ලෙහි පහත සඳහන්වන ආණ්ඩුව, සන්තක ඉඩම ආණ්ඩුවේ නියෝගවල ප්‍රකාරයට. විෂි 1903 ක්වු අප්‍රේල් මස 24 වෙනි දින වූ සිකුරුද පස්වරු 10 ඔලිවුල් කවිවේදියෙහි වෙත්දේසිකර විකුණනට යෙදෙනවා ඇත.

උතුරු දිසාවේ බදු පලයෙන් කොටසක් පිහිටා තිබෙන බිම්කැබලි 41යි.

සිතියම 825. දිසිති බම කිත්තේ:—ආණ්ඩුව. මෙහි ඉඩමවලට ඉල්ලුම්කාරයෙක් නැත.

නො.	ගම.	ඉඩමේ නම.	අන්දම.	මහස. අ. රු. ප.
2877	මහළු සොරනාගොට පලාත			
	අත්තොඩ	වැල්කැල්ලපහන	පහන	61 0 0
2878	එම	එම	එම	66 1 32
		සිතියම 790.		
2748	මහළු මහපලාත බිතුණේ	පිට්ටාරුවපහන	එම	75 0 0
		සිතියම 3,383.		
9391	උඩුකිඳු උඩපලාත මුදුන්පිට	ගොත්තල්ලපහන	එම	6 1 2
9391½	එම	කුඹල්අරුවේහේන	හේන	0 3 0
		සිතියම 2,820.		
8656	උඩුකිඳු මහපලාතකෝරලේ කහවවෙල	බොරගහලලපොත	කුඹර	0 3 16
		සිතියම 3,317.		
9281	උඩුකිඳු උඩපලාතකෝරලේ පාළුම	මොරගස්ඇල්ලපහන	පහන	3 1 25

කො.	නම.	ඉඩමේ නම.	අත්දම.	මහත. අ. රු. ප.
M502	උඩුකිඳු දඹවනිපලාත මල් පත්තේල එම	සිතියම 3,323. මහකුඹුරුත්ත පැලඅරුව	කෝපි කුඹුර	2 2 24 0 0 32
9298		සිතියම 3,329.		
9312	උඩුකිඳු උඩපලාතකෝරලේ අලපතුගොඩ	කොලපතන	පතන	3 2 5
9299		සිතියම 3,324.		
9299	උඩුකිඳු දඹවනිපලාත පුහුල්පොල	වන්දිබැඳිදොකුඹුර	කුඹුර	5 1 9
10075		සිතියම 3,586.		
10075	උඩුකිඳු උඩපලාතකෝරලේ වැලිවඩ	අම්පිටියේකැත්ත	එම	0 2 27
9025		සිතියම 3,178.		
9025	උඩුකිඳු උඩපලාතකෝරලේ හිරුඹේගම	ගෙදරගොඩපත්ත ගන්නිලේගොඩපත්ත	පත්ත එම	13 2 38 23 1 0
9026		සිතියම 3,221.		
9104	උඩුකිඳු උඩපලාතකෝරලේ ප එගම	ප එගමපත්ත එම	පතන එම	3 0 4 1 3 34
9105		සිතියම 3,276.		
9213	උඩුකිඳු උඩපලාත අලවතු ගොඩ	මහවෙලකැත්තේ පතන	එම	10 3 5
9231		සිතියම 3,293.		
9231	උඩුකිඳු උඩපලාතකෝරලේ කුමාරපිටියේගම	වල්කනපිටියේ පතන	එම	3 2 3
9232	එම	එම	එම	3 1 21
9233	එම	එම	එම	1 2 8
9234	එම	එම	එම	3 3 25
9235	එම	එම	එම	2 2 36
9236	එම	එම	එම	2 1 9
9241		සිතියම 3,299.		
9241	උඩුකිඳු උඩපලාත නුගහලාව	—	එම	10 1 19
9242	එම	කොකනඅරුවවත්තේපත්ත	එම	1 2 19
B 500	එම	එම	කෝපි ක	0 0 17

සිතියම 1,039. ඉල්ලුම්කාරයා—ඩී. ජේ. අබයරත්න.
මෙම ඉඩමවලට අයිතියම කීපයකින් හැරැ.

කො.	නම.	ඉඩමේ නම.	අත්දම.	මහත. අ. රු. ප.
3438	බිත්තැන්නේ, බිත්තැන්න කෝරලේ	ලීදකොටුවෙකුඹුර	කුඹුර	2 0 18
3439	එම	දඹකඟඉරේ	එම	2 1 35
3440	එම	අරුපුටොල්ලෙකුඹුර	එම	0 3 0
3441	එම	සකල්ගොඩඉරේ, වල	එම	3 2 34
3442	එම	මඩුලුකොටුවෙකුඹුර	එම	1 2 27
3443	එම	දුඹුමඩලාගකඉරේ	එම	1 2 16
3444	එම	කුඹාඉරේ	එම	1 2 5
3145	එම	කරදුඅත්තෙඉරේ	එම	1 1 29
3446	එම	මහකුඹුර	එම	4 2 4
3447	එම	කොටුවෙකුඹුර	එම	1 3 4
3448	එම	මුත්තෙපිටුවෙකුඹුර	එම	2 3 16
3449	එම	ගන්නිලේකුඹුර	එම	1 2 4
3450	එම	කොලොන්නේඅත්තෙඉරේ	එම	4 1 5
3451	එම	වහලෙකුඹුර	එම	3 2 0
U 117	එම	අස්වැද්දම	එම	2 3 20

අත්කරගතව ලත්සුව රුපියල් දහසයි.

මෙම ඉඩම් ගැණ වැසිදුර කොරතුරු සර්වේසර්ස්කරුන්ලාභයකටද, ඒකිනිමේ කොන්දේසි ගැණ උච්ච පලාතේ ආණ්ඩුවේ ඒජන්තයාගෙන්ද දැනගත හැකිය.

ගරුකර උතුමානවතක්සේසේ ආඥාවලෙස,
එවරුර්ඩ් ඉම් කර්න්,
මහසෙනෙකාර්ස් මමක.

LAND SALES IN THE PROVINCE OF SABARAGAMUWA

Lease of Gem Lands commonly known as Karauwe Owilana, which formed subject of D. C., Ratnapura, Case No. 1,066, between Carolis, Conductor, and others against Crown, situated at Kalalella in the Pannil Pattu of Atakalan Korale, in the Ratnapura District of the Province of Sabaragamuwa.

NOTICE is hereby given that the Government Agent of the Province of Sabaragamuwa will sell by public auction at the Ratnapura Kachcheri, on Thursday, April 9, 1903, at 2.30 p.m., the lease of the right to gem for three years in the under-mentioned seven lots of Crown Lands, situated at Kalalella in the Pannil pattu of Atakalan korale, in the District of Ratnapura of the Province of Sabaragamuwa.

2. The person or persons whose bid is accepted by the Government Agent, subject to the approval of Government, will be required to pay the full amount of the bid at once in cash.

3. Within fifteen days after the communication of the approval of Government, the person or persons whose bid is accepted shall enter into a bond for the fulfilment of the conditions on which the bid is accepted.

4. Further information can be obtained from the Government Agent, Ratnapura.

List of Lands.

Preliminary Plan 10.

Lot.	Extent. A. R. P.	Name of Land	Upset Price per Acre per Annum. Rs.
46 B	... 1 2 22	Minuwanwiladeniya and Wewedeniya	1,200
46 C	... 0 3 24	Minuwanwiladeniya	1,200
46 D	... 0 3 26	Do.	1,200
46 E	... 1 3 25	Darandadeniya and part of Minuwanwiladeniya	800
46 F	... 1 2 25	Ehelagahahenedeniya	800
46 G	... 0 3 0	Helehenawilanedeniya	800
46 H	... 0 3 10	Helehenadeniya	800

Ratnapura Kachcheri,
January 29, 1903.

M. STEVENSON,
for Government Agent.

කරාච්චි කොන්දෙස්තර සහ තවත් අය විසින් ආණ්ඩුවට විපක්ෂ කිසිනලද රත්නපුරේ දිස්ත්‍රික් උසාවියේ නොමැර 1,066යේ නඩුවේ සඳහන්වෙන සබරගමු පලාතේ රත්නපුරේ දිස්ත්‍රික්කේ අටකලන්කෝරලේ පත්තිල්පත්තුවේ කලුල්ඇලල පිහිටා තිබෙන කරවිවේ ඕවිලාන කියා වෘවහාර කරණ මැතින් ඉඩමිවල බදු විකිනීමයි.

සබරගමු පලාතේ රත්නපුර දිස්ත්‍රික්කේ අටකලන්කෝරලේ පත්තිල්පත්තුවේ කලුල්ඇලලේ තිබෙන මෙහි පහත සඳහන්කරන ඉඩමකටිවි හතේ අවිරුදු තුනක් ඇතුලත මැතින් ගඟගැනීමේ බලය වම් 1903යේ අප්‍රියෙල් මස 9 වෙනි බ්‍රහස්පතින්දා පස්වරු දෙකහමාරට රත්නපුරේ කවිවේරියේදී සබරගමු පලාතේ ආණ්ඩුවේ ඒජන්තලන්තාන්සේ විසින් ප්‍රසිධි වෙන්දේසියේ බදු විකුනනට යෙදෙනවා ඇත.

2. ආණ්ඩුව විසින් ස්ථිරකිරීමට සහ ඒත්තුගැනීමට යටත්ව ඒජන්තලන්තාන්සේ විසින් බාර ගනට යෙදෙන ඉල්ලීමේ මුදල සම්පූර්ණයෙන් අත්පිට ගෙවනට ඕනෑය.

3. ඉල්ලීම බාරගත්බව දැනුම්දුන් දවස් 15ක් ඇතුලතදී ඉල්ලුම්කාරයා විසින් ඔහුගේ ඉල්ලීම බාරගත් කොන්දේසි පිළිපැදීම සඳහා පොරොන්දු ඔප්පුවකට බැඳෙනට ඕනෑය.

4. මේ ඉඩමගැන වැඩිදුරකාරනා රත්නපුරේ ඒජන්තලන්තාන්සේගෙන් දනගනට පුළුවන. ඉඩම් ලැයිස්තුව.

ඉඩම් කවිපිය.	විමිතරම. අ. රූ. ප.	මුල්සිතියමේ නොමැරය 10.	අවුරුද්දකට අක් කරයකට තක්සේරු ගනන. රු.
46b	... 1 2 22	මිනුවන්විලේදෙතිය සහ වැවේ දෙතිය	1,200
46c	... 0 3 24	මිනුවන්විලේ දෙතිය	1,200
46d	... 0 3 26	එම	1,200
46e	.. 1 3 25	දරාඩදෙතිය සහ මිනුවන්විලේ දෙතිය කොටසක්	800
46f	... 1 2 25	ඇඟලගහගේගේදෙතිය	800
46g	... 0 3 0	හලේගේගේ ඕවිලාන දෙතිය	800
46h	... 0 3 10	හලේගේගේ දෙතිය	800

ඇ.ම. ස්විටන්සන්,
ආණ්ඩුවේ ඒජන්තලන්තාන්සේ වෙනුවට.

වම් 1903 ක්වූ ජනවාරි මස 29 වෙනි දින රත්නපුරේ කවිවේරියේදීය.

No. 475, P. OF S.

Colonial Secretary's Office,
Colombo, March 11, 1903.

ON Tuesday, April 28, 1903, at 1 o'clock P.M., the Assistant Government Agent for the Kegalla District will put up to auction, at his office in Kegalla Kacheheri, the under-mentioned portions of Crown Land, on the terms authorized by Government.

Eight allotments of land situated in the Kinigoda and Galboda korales of the Kegalla District of the Province of Sabaragamuwa.

Lot.	Name of Land.	Preliminary plan 1,034.—Kiwulpone. Claimant—Crown. Name of Applicant.	Description.	Extent. A. R. P.	Upset Price per Acre. Rs.
J 299	Hunugaleketakalagahamulaha-hena	—	Forest (for sale)	5 1 17	30
3799	Tummudunemukalana	Preliminary plan 7,675.—Kiwulpone. Claimant—Crown. —	Forest (for sale)	9 0 37	35
3892	Kongahagodamukalana	Preliminary plan 7,705.—Ginitillawala. Claimant—Crown. —	Forest (for sale)	7 3 32	35
5251	Pillagawahena	Preliminary plan 8,001.—Dombemada. Claimant—Crown. E. Mudalihami	Forest (for sale)	4 1 26	20
2443	Makulgahamulaha	Preliminary plan 859.—Parape. Claimant—Crown. Bandiya and Handuna	Forest (for sale)	0 1 13	20
2444	Do.	do.	do.	0 1 7	20
2885½	Boraluwehena	Preliminary plan 1,059.—Utuwana. Claimant—Tambi Kandu. —	Chena (for settlement and issue of a certificate of quiet possession)	2 0 0	—
3867	Kalahugoda and Polwathehena	Preliminary plan 7,700.—Utuwana. Claimant—Crown. W. T. Mapitigama, Ratemahatmaya	Forest (for sale)	1 3 18	35

Further particulars respecting the above lands may be obtained from the Surveyor-General, and respecting the conditions of sale from the Assistant Government Agent, Kegalla.

By His Excellency's command,
EVERARD IM THURN,
Colonial Secretary.

No. 475, P. OF S.

එළු 1903 ක්වු ෧෪ වන මස 11 වෙනි දින කොළඹ
මහසෙනුකාරිස්ලන්තාන්සේගේ කන්තෝරුවේදී.

සබරගමු දිසාවේ කැගල්ලේ උපළුස්සනු ලබන උන්තාන්සේ විසින් මෙහි පහත සඳහන් වෙන ආණ්ඩුව සන්තක ඉඩම් ආණ්ඩුවේ නියෝගවල ප්‍රකාරයට වර්ෂ 1903 ක්වු අප්‍රේල් මස 28 වෙනි දින වූ අඟහරුවාදා දවල් එකට කැගල්ලේ කවිවිටියේදී වෙන්දේසිකර විකුණනට යෙදෙනවා ඇත.

සබරගමු දිසාවේ කැගල්ලේ පලාතේ කිනියොඩ ගල්බොඩ දෙකෝරලේ පිහිටා තිබෙන බිම්කැබලි 8 ක් සිතියම 1,034. ගම—කිවුල්පොහේ. අයිතිකම කියන්නා—ආණ්ඩුව. පවත්ගන්නා මහත. ගණන. රා.

නො.	ඉඩමේ නම.	ඉල්ලීමකාරයා.	අන්දම.	අ. ර. ප.	රා.
J 299	හුහුගලේ කැවකාලාගහමුල හේන	—	මුහලුන (විකිණීම පිණිස)	5 1 17	30
3799	තුම්වුදුගේමුහලාන	සිතියම 7,675. කිවුල්පොහේ.	එම	9 0 37	35
3892	කෝස්තකගොඩමුහලාන	සිතියම 7,705. ගිනිතිල්ලවල.	එම	7 2 32	35
5251	පිල්ලතාවාහේන	සිතියම 8,001. දොඹේමඩ. ඊ. මුදලිකම	එම	4 1 26	20
2443	මකුල්ගහමුලහේන	සිතියම 859. පරපේ. බාහියා සහ හඳුනා	එම	0 1 13	20
2444	එම	එම	එම	0 1 7	20
2885½	බොරුවේහේන	සිතියම 1,059. උතුරු. අයිතිකම කියන්නා—තමිකන්ඩ. හේන (කිරීම පිණිස)	එම	2 0 0	—
3867	කලහුගොඩ සහ පොල්වත් හේන	සිතියම 7,700. උතුරු. අයිතිකම කියන්නා—ආණ්ඩුව. මාපිවිගම රවේමහත්මයා	මුහලුන (විකිණීම පිණිස)	1 3 18	35

මෙම ඉඩම් කැණ වැඩිදුර කාරනා සර්වේසර්වනලුන්තාන්සේගේද, විකිනීමේ කොන්දේසි කැණ කැගල්ලේ උපළුස්සනු ලබන උන්තාන්සේගේද දුගතවත් ප්‍රථමය.

ගරුහර උතුරු මානවකන්සේගේ ආඥාවලෙස,
එවරුර්ඩ් ඉම් කරන්,
මහසෙනුකාරිස් ජනිත.

No. 476, P. OF S.

Colonial Secretary's Office,
Colombo, March 16, 1903.

ON Wednesday, May 6, 1903, at 1 o'clock P.M., the Assistant Government Agent for the Kegalla District will put up to auction, at his office in Kegalla Kachcheri, the under-mentioned portions of Crown Land, on the terms authorized by Government.

Ten allotments of land situated in the Paranakuru korale of the Kegalla District of the Province of Sabaragamuwa.

Lot.	Name of Land.	Name of Claimant.	Description.	Average Price	
				Extent	per Acre.
				A. R. P.	Rs.
Preliminary plan 565. Village—Ekiriya-gala. Applicant—Nil.					
1515	Oruwaketuwahena	Crown	Forest (for sale)	0 1 13	15
Preliminary plan 727. Village—Haloluwa. Applicant—Nil.					
A 90	Gedaragawa-asweddumepillewa	Kiri Banda and another	Pillewa (for settlement)	0 0 35	10
B 90	Palkadekumburepillewa	Kiri Bindu	do.	0 0 39	10
C 90	Ulolakumbura	S. M. Ukku Randa	Paddy field (for settlement)	1 2 5	—
D 90	Ulolakumburepillewa	do.	Pillewa (for settlement)	0 1 19	10
Preliminary plan 969. Village—Uraulla. Applicant—A. E. Barrs, Esq.					
2729	Dandeniya mukalana	Crown	Forest (for sale)	10 1 24	25
2730	Tanahenamukalana	do.	do.	4 2 10	25
Preliminary plan 924. Village—Halmessa. Applicant—Nil.					
2606	Kaludiawalahena	Crown	Chena (for sale)	0 2 14	10
Preliminary plan 282. Village—Godigamuwa. Applicant—L. Ukkuwa.					
595	Dalukehena	Crown	Landa (for sale)	0 2 35	15
Preliminary plan 8,012. Village—Dippitiya. Applicant—Nil.					
5281	Migahamulahena	Ana Sultan Lebbe	Garden (for sale or settlement)	1 0 16	50

Further particulars respecting the above lands may be obtained from the Surveyor-General, and respecting the conditions of sale from the Assistant Government Agent, Kegalla.

By His Excellency's command,

EVERARD IM. THURN.
Colonial Secretary.

No. 476, P. OF S.

වම් 1903 ක්වු මාර්තු මස 16 වෙනි දින කොළඹ

මහසෙනසුනාච්ඡරාජයාණන්ගේ කන්තෝරුවේදී.

බරගල දිසාවේ කැගල්ලේ උපවිජයාගලක්කාණන්ගේ විසින් වෙහි පහත සඳහන්වෙන ආණ්ඩුව සන්තක ඉඩම් ආණ්ඩුවේ නියෝගවල ප්‍රකාරව වම් 1903 ක්වු මැයි මස 6 වෙනි දිනවු බදාදා දවල් 1 ව කැගල්ලේ කම් වෙරිසේදි වෙන්දේසිකර විකුණනව යෙදෙනවා ඇත.

සබරගල දිසාවේ කැගල්ලේ පලායේ පරණකුරුකෝරළු පිහිටා තිබෙන බිම්කැබලි 10 ක්.

සිතියම 565. ගම—ආකිරියගල. අයිතිකම කියන්නා—ආණ්ඩුව.

නො.	ඉඩමේ නම.	ඉල්ලුම්කාරයා.	අන්දම.	පවත්ගත්ත	
				මහ. ගණන.	රු.
				අ. ර. ප.	රු.
1515	මරුවකෙටුවහේන	—	මුකලාන (විකිනීම පිණිස)	0 1 13	15
සිතියම 727. ගම—නල්මුව. අයිතිකම කියන්නා—කිරිවත්තා සහ තවත් අයෙක්.					
A 90	ගෙදරතාවාඅස්වැද්දුමේ පිල්ලාව	—	පිල්ලාව (බේරීම පිණිස)	0 0 35	10
B 90	පල්කච්ඡෙත්තුවේපිල්ලාව	—	එම	0 0 39	10
අයිතිකම කියන්නා—උක්කුබංඩා.					
C 90	උල්ලඟකුමුර	—	කුමුර (බේරීමට සහ මුක්ති කඩදසියක් දීම පිණිස)	1 2 5	—
D 90	උල්ලඟකුමුරේපිල්ලාව	—	පිල්ලාව (බේරීම පිණිස)	0 1 19	10
සිතියම 969. ගම—උතුරුපල්ල. අයිතිකම කියන්නා—ආණ්ඩුව.					
2729	දන්දෙහිසේමුකලාන	මාර්ජමහත්මයා	මුකලාන (විකිනීම පිණිස)	10 1 24	25
2730	ගණසේනේමුකලාන	එම	එම	4 2 10	25
සිතියම 924. ගම—නාල්මැස්ස.					
2606	සඵදියාමලහේන	—	හේන (විකිනීම පිණිස)	0 2 14	10
සිතියම 282. ගම—ගොඩගලුව.					
595	දලසේනේන	උක්කුබං	උක්කුබං (විකිනීම පිණිස)	0 2 35	15

නො.	ඉඩමේ නම.	ඉල්ලුම්කාරයා.	අන්දම.	අ. රු. ප.	අ. රු. රු.
5281	සීතියම 8,012. මහනමුලගේන	ගම—දිප්පිටිය. අයිතිකම කියන්නා—	ආනා සුල්කන්ලෙඩ්ඩේ. වත්ත (කේරිමාගේ විකිණීම පිණිස)	1 0 16	50

මෙම ඉඩම් ගැණ වැඩිදුර කාරණා සර්වේශ්වර්ණයන්ගෙන්, විකිණීමේ කොන්දේසි ගැණ කැනල්ලේ උපදිස්සන්ගෙන් සඳහන්ව පුළුවන.

ගරුකර උතුමානවත්තන්සේනේ ආඥාව ලෙස,
එවරුහි ඉම් කරන්,
මහසෙනානායක පීඨික.

No. 477, P. OF S.

Colonial Secretary's Office,
Colombo, March 16, 1903.

ON Tuesday, May 5, 1903, at 1 P.M., the Government Agent for the Province of Sabaragamuwa will put up to auction, at his office in Ratnapura, the under-mentioned portions of Crown Land, on the terms authorized by Government.

Twelve allotments of land situated in the Uda pattu of Nawadun korale of the Ratnapura District of the Province of Sabaragamuwa.

Preliminary plan 616. Villages—Panawenna and Denawaka Udakada.

Lot.	Name of Land.	Name of Claimant.	Description.	Extent. A. R. P.	Upset Price per Acre. Rs.
A 77	Lindaliaddegodahena and Tenne-pitahena	Crown	Chena	3 2 24	10
1843	Pissakandemukulana	do.	Forest.	54 0 0	30.
1850	Emitallangahaketiyahena and Henagodamukulana	do.	do.	3 2 2	20
1851	Jambugahahena	do.	do.	18 0 0	25
1852	Gorakagahahenamukulana	do.	do.	2 2 32	10
1853	Egodahena	do.	do.	1 3 4	10
1881	Buluwegawahena	Preliminary plan 624. Crown	Village—Dandawa. Chena	1 1 17	10
1884	Miyanakelatennahena	Preliminary plan 625. Crown	Village—Kattange. Jungle	13 2 37	10
1885	Katukitulehenamukulana	do.	Forest	7 1 12	10
1887	Kehelkotuwemukulana	do.	do.	0 0 36	10
1888	Mudungommanamukulana	do.	Young forest	7 2 0	10
1889	Olagantennahena	do.	do.	2 0 8	10

Further information respecting these lands may be obtained from the Surveyor-General, and respecting the conditions of sale from the Government Agent, Province of Sabaragamuwa.

By His Excellency's command,
EVERARD IM THURN,
Colonial Secretary.

No. 477, P. OF S.

වර්ෂ 1903 ජූනි මාස 16 වෙනි දින කොළඹ මහසෙනානායක පීඨික විසින්.

සබරගමුව දිසාවේ ඒස්වර්ණයන්සේන විසින් මෙහි පහත සඳහන්වන ආණ්ඩුව සත්කම ඉඩම් ආණ්ඩුවේ කිසිදු වෙළෙඳපොළට වර්ෂ 1903 ජූනි මස 5 වෙනි දිනට අනතුරුවද පස්වරු 1 වරන් පසුපර සම් වෙළෙඳපොළට වෙළෙඳපොළට විකුණීමට අනුමැතිය ඇත.

සබරගමුව දිසාවේ රත්නපුර පලාතේ කවදුන්කෝරලේ උඩපත්තුවේ පිහිටා තිබෙන හිමිකැවෙලි 12ක් සීතියම 616. පනාවැන්න සහ දෙනවක උඩකඩ.

නො.	ඉඩමේ නම.	අයිතිකම කියන්නා.	අන්දම.	අ. රු. ප.	අ. රු. රු.
A 77	ලිදලියැද්දෙගොඩ හේන සහ කැන්තෙට්ටේන	ආණ්ඩුව	හේන	3 2 24	10
1843	විස්සකන්දෙ මුකලාන	එම	මුකලාන	54 0 0	30
1850	ඇම්පිල්ලන්ගහ කැටිය සහ හේන	එම	එම	3 2 2	20
1851	ගොඩ මුකලාන	එම	එම	18 0 0	25
1852	ගොරකහහේන මුකලාන	එම	එම	2 2 32	10
1853	එගොඩහේන	එම	එම	1 3 4	10
1881	බුළුවෙතාවහේන	සීතියම 624. ගම—දැණ්දුව. ආණ්ඩුව	හේන	1 1 17	10

කො.	ඉඩමේ නම.	අයිතිකම කීරන්නා.	අන්දම.	පවත්ගන්නා	
				මහත.	ගණන.
				අ. රු. ප.	රු.
1884	මහනකොලකැන්නේ	සිතියම 625. ගම—කව්වත්ත.			
	සේන	රජසත්තක	ලදකැලේ	13 2 37	10
1885	කටුකිතුලේසේනේ				
	මුකලාන	එම	කැලේ	7 1 12	10
1887	කොතලේකොටුවේ				
	මුකලාන	එම	එම	0 0 36	10
1888	මුදුගම්මක මුකලාන	එම	ලන්ද	7 2 0	10
1889	මලගන්නැන්නේන	එම	එම	2 0 8	10

මේ ඉඩම් සම්බන්ධ වැඩිදුර කාරණා මිනිස්සුරුදෙපාර්තමේන්තුවේ ප්‍රධානතුමාගෙන්ද, කොන්දේසි සම්බන්ධ කාරණා සබරගමු පලාතේ මහළුපිත්තලානකාරයන්ගෙන්ද දැනගත්ව පුළුවන.

ගරුකර උතුමානවතන්සේගේ ආඥාව ලෙස,
එවරුහි ඉමිතරින්,
මහසෙනෙකාරයන් වමිස.

No. 478, P. OF S.

Colonial Secretary's Office,
Colombo, March 23, 1903.

ON Friday, May 8, 1903, at 1 o'clock P.M., the Assistant Government Agent for the Kegalla District will put up to auction, at his office in Kegalla Kachcheri, the under-mentioned portions of Crown Land, on the terms authorized by Government.

Eight allotments of land situated in the Beligal and Kinigoda korales of the Kegalla District of the Province of Sabaragamuwa.

Preliminary plan 1,073. Village—Udugama.

Applicant—Nil.

Lot.	Name of Land.	Name of Claimant.	Description.	Extent. A. R. P.	Upsset Price
					Per Acre. Rs.
J 133	Panwattapurana	R. Appu of Nadeniya	Chena (for sale or settlement)	0 0 6	30
K 133	Panwattapurana	do.	Paddy field (for sale or settlement)	0 0 27	50
L 133	Heetalawalepurana	do.	do.	0 0 16	50

Preliminary plan 253. Village—Walagama.

Applicant—Nil.

1213	Mudukitepillewa	Crown	Forest (for sale)	0 2 29	50
Z 50	Medawatta	do.	do.	0 2 37	50
A 51	Migahamulawatta	do.	do.	1 0 3	50
F 51	Pallepila	R. William Perera and another	Paddy field (for sale or settlement)	0 2 29	75

Preliminary plan 7,661. Village—Naranbedda.

Applicant—P. Kawurala.

3776	Oyagawalanda	Crown	Forest and chena (for sale)	6 0 21	35
------	--------------	-------	-----------------------------	--------	----

Further particulars respecting these lands may be obtained from the Surveyor-General, and respecting the conditions of sale from the Assistant Government Agent, Kegalla.

By His Excellency's command,

EVERARD IM THURN,
Colonial Secretary.

No. 478, P. OF S.

දිනී 1903 ජූනි මැර්තු මස 23 වෙනි දින කොළඹ

මහසෙනෙකාරයන්ගේ කාර්යාලයේදීද.

සබරගමු දිසාවේ කැගල්ලේ උපවිජයාලයකාරයන්ගේ මිනිස් මෙහි පහත සඳහන්වෙන ආණ්ඩුව සත්තක ඉඩම් ආණ්ඩුවේ නිදර්ශනල ප්‍රකාරයට වර්ෂ 1903 ජූනි මැසි මස 8 වෙනි දින මුදුගම්මක දවල් 1ට කැගල්ලේ කවිච්චරදේදි වෙන්දේසිකර විකුණන්නට යෙදෙනවා ඇත.

සබරගමු දිසාවේ කැගල්ලේ පලාතේ බෙලිගල් සහ කිනිගොඩ කෝරලවල සිහිටා කිවෙන බිම්ක, බෙලි 8ක්

සිතියම 1,073. ගම—උඩුගම. මෙම ඉඩම්වලට ඉල්ලුම්කාරයන් නැත. පවත්ගන්නා

කො.	ඉඩමේ නම.	අයිතිකම කීරන්නා.	අන්දම.	පවත්ගන්නා	
				මහත.	ගණන.
				අ. රු. ප.	රු.
J 133	පත්වත්තේපුරන්නේන	නාදෙනියේ අප්පු	සේන (මිනිහිවට ගෝ කේර්මට)	0 0 6	30
K 133	පත්වත්තේපුරන	එම	කුඹුර (එ)	0 0 27	50
L 133	කීරලවලේපුරන	එම	එම	0 0 16	50
1213	මුදුකැවෙපිල්ලාව	සිතියම 253. ගම—වලගම.	මුකලාන (මිනිහිව පිණිස)	0 2 29	50
Z 50	මැදවත්ත	එම	එම	0 2 37	50
A 51	මහනලුවත්ත	එම	එම	1 0 3	50

නො.	ඉඩමේ නම.	අයිතිකම කිසිවයා.	අන්දම.	එවකට	
				මහක.	ගණක.
F 51	පල්ලේපොල	විලාම ප්‍රේම සහ තවත්	කුඹුර (විකිනිවට ගෝ කේරිමට)	0	2 29 75
3776	මායාවාලන්ද	සිතියම 7,661. ගම—කාරන්බාද්ද. ඉල්ලුම්කාරයා—ජී. කවුරු. ආණ්ඩුව	මුකලාන සහ ගේන (විකිනිව පිණිස)	6	0 21 35

මෙම ඉඩම් ගැණ වැඩිදුර කාරණා සර්වේශර්පනරාජ්‍යවනාන්තරයෙන්ද, විකිනිව කොන්දේසි ගැණ කැමල්ලේ උපදේශනානාන්තරයෙන්ද ලබාගත්ව පුළුවන.

ගරුකර උතුමානවකන්තරයේ ආඥාවලස,
එවරුර්හි ඉම් තරුන්,
මහසෙනු තාරිස්වමහ.

No. 479, P. OF S.

Colonial Secretary's Office,
Colombo, March 24, 1903.

ON Tuesday, May 19, 1903, at 1 p.m., the Government Agent for the Province of Sabaragamuwa will put up to auction, at his office in Ratnapura, the under-mentioned portions of Crown Land, on the terms authorized by Government.

Seven allotments of land situated in the Kadawata division of the Ratnapura District of the Province of Sabaragamuwa.

Lot.	Name of Land.	Name of Claimant.	Description.	Extent.		Upset Price per Acre.
				A.	R. P.	
322	Medakirrelewelamukalana	Crown	Mukalana	7	3 0	20
130	Ketawalamukalana	Preliminary plan 4,534. Village—Ratmalawinna. Crown	Mukalana	9	2 4	30
131	Do.	do.	Chena	0	1 15	10
5261	Ugudutennehena	Preliminary plan 5,271. Village—Muttettuwegama. Crown	Mukalana	1	3 10	15
8	Udavedipolagodahena	Preliminary plan 4,478. Village—Pambahinna. Crown	Chena	3	2 10	10
1300	Sanchigewatta	Preliminary plan 508. Village—Alutnuwara. Crown	Chena	3	2 34	10
283	Udawakkadekele	Preliminary plan 2,661. Village—Alutnuwara. Crown	Mukalana	3	2 34	15

Further information respecting these lands may be obtained from the Surveyor-General, and respecting the conditions of sale from the Government Agent of the Province of Sabaragamuwa.

By His Excellency's command,
EVERARD IM THURN,
Colonial Secretary.

No. 479, P. OF S.

වම් 1903 කවු මාර්තු මස 24 වෙනි දින කොළඹ මහසෙනු තාරිස්වනාන්තරයේ කන්තෝරුවේදී.

සරගමු දිසාවේ ඒපත්තලනාන්තරයේ විසිව මෙහි පහත සඳහන්වන ආණ්ඩුව සත්කම ඉඩම් ආණ්ඩුව නියෝගවල ප්‍රකාරයට වම් 1903 කවු මැයි මස 19 වෙනි දිනවූ අගනරුවාද පස්වරු 1 වරක් පුරේ කවිම් රියෙදි වෙන්දේසිකර විකුණුවට දෙදෙනවා ඇත.

සබරගමු දිසාවේ රත්නපුරේ පලාගේ කඩවකකෝරලේ පිහිටා තිබෙන විවිධ ඉඩම්.

නො.	නම.	ඉඩමේ නම.	අන්දම.	එවකට	
				මහක.	ගණක.
322	අම්පිපිකුන්ත	මැදකිරලේවෙලමුකලාන	මුකලාන	7	3 0 20
130	රත්මලවිත්ත	සිතියම 4,534. කැවටලමුකලාන	එම	9	2 4 30
131	එම	එම	ගේන	0	1 15 10
5261	මුක්කෙව්වුවෙහම	සිතියම 5,271. උගුකුකුන්තේගේන	මුකලාන	1	3 10 15
8	පමිස්වන	සිතියම 4,478. උඩවැදිපොලගොඩගේන	ගේන	3	2 10 10
1300	අඵන්තුවර	සිතියම 508. සාන්විගේවත්ත	එම	3	2 34 10
283	එම	සිතියම 2,661. උඩවක්කඩකැලේ	මුකලාන	3	2 34 15

මේ ඉඩම් සම්බන්ධ වැඩිදුර කාරණා මිනිස්පොරුදෙපාර්තමේන්තුවේ ප්‍රධානතුමාගෙන්ද, විකිනිව කොන්දේසි සම්බන්ධ කාරණා සබරගමු දිසාවේ මහඒපත්තලනාන්තරයෙන්ද දැනගත්ව පුළුවන.

ගරුකර උතුමානවකන්තරයේ ආඥාවලස,
එවරුර්හි ඉම් තරුන්,
මහසෙනු තාරිස්වමහ.

No. 480, P. OF S.

Colonial Secretary's Office,
Colombo, March 24, 1903.

ON Tuesday, May 12, 1903. at 1 P.M., the Government Agent for the Province of Sabaragamuwa will put up to auction, at the Ratnapura Kachcheri, the under-mentioned portions of Crown Land, on the terms authorized by Government.

Twelve allotments of land situated in the Kadawut, Meda, and Kukulukorales of the Ratnapura District of the Province of Sabaragamuwa.

Lot.	Name of Land.	Name of Claimant.	Description.	Upset Price	
				Extent. A. R. P.	per Acre. Rs.
294	Pillearawegodahena	Crown	Chena	0 2 30	10
Preliminary plan 503 Village—Alutnuwara.					
9465	Tiriwanakandura	Crown	Chena	3 0 18	10
9466	Tiriwanakanduradaranda	do.	do.	1 0 18	10
9467	Do.	do.	do.	0 0 22	10
Preliminary plan 552. Village—Pallekanda, Meda korale.					
1447	Gurugalpotahena	Crown	Chena	3 0 14	10
1448	Do.	do.	Threshing floor	0 0 4	10
1449	Do.	do.	Chena	2 2 13	10
1450	Do.	do.	do.	3 0 32	10
1451	Do.	do.	do.	3 1 1	10
1452	Do.	do.	do.	0 3 24	10
Preliminary plan 3,651. Village—Pallekanda.					
7928	Gaddikanda	Crown	Chena	4 3 30	10
Preliminary plan 2,060. Village—Aldure.					
7208	Honpolatenna	Crown	Field	2 0 32	10

Further information respecting these lands may be obtained from the Surveyor-General, and respecting the conditions of sale from the Government Agent, Province of Sabaragamuwa.

By His Excellency's command,
EVERARD IM THURN,
Colonial Secretary.

No. 480, P. OF S.

වර්ෂ 1903 ක්වූ ම ජනවාරි 24 වෙනි දින කොළඹ
මහසෙනෙට්ටුවේ සභාවේ කටයුතු වශයෙන්

සබරගමුව දිසාවේ ඒකකර්මයක් සඳහා වෙන්වන ආශ්වයේ සහ ඉඩම් ආශ්වයේ
කිසිදු වගකීමක් නොමැතිව වර්ෂ 1903 ක්වූ මැයි මස 12 වෙනි දින වූ අගනුවර වැනි පස්වරු 10 රත්නපුර
කමිස්ට්‍රේට් වෙත දෙපාර්තමේන්තුවට යොමු වන ලදී.

සබරගමුව දිසාවේ රත්නපුර පලාතේ සභාවට වැනි දෙපාර්තමේන්තුවේ සහ කුකුළුකරාලේ පිහිටි බවට
විවිධ වශයෙන් 12යි.

සිතියම 503. ගම්—අළුතුවෙර.

කො.	ඉඩමේ නම.	අයිතිකරු නිකුත් කළා.	අන්දම.	වටිනාකම	
				රු. ප.	රු.
294	පිල්ලොඳුරු වෙහෙර	ආශ්වය	හේන	0 2 30	10
සිතියම 4,233. ගම්—සිලෝගා.					
9465	කිරිවානාකඳුර	ආශ්වය	එම	3 0 18	10
9466	කිරිවානාකඳුරේදරුව	එම	එම	1 0 18	10
9467	එම	එම	එම	0 0 22	10
සිතියම 552. ගම්—පල්ලේකන්ද, මැදකොරලේ.					
1447	ගරුගල්ලොහොසේන	ආශ්වය	හේන	3 0 14	10
1448	එම	එම	කමත	0 0 4	15
1449	එම	එම	හේන	2 2 13	10
1450	එම	එම	එම	3 0 32	10
1451	එම	එම	එම	3 1 1	10
1452	එම	එම	එම	0 3 24	10
සිතියම 3,651. ගම්—පල්ලේකන්ද.					
7928	ගඩ්ඩිකන්ද	ආශ්වය	එම	4 3 30	10
සිතියම 2,060. ගම්—අලුදොර.					
7208	කෝන්පලකුත්ත	ආශ්වය	කුඹුර	2 0 32	10

මෙම ඉඩම් සම්බන්ධ වැඩිදුර කාරණා මිනිස්සුන්ට දෙපාර්තමේන්තුවේ ප්‍රධාන කුමාරයෙකුට, විකිණීමේ
කොන්දේසි සම්බන්ධ කාරණා සබරගමුව දිසාවේ මහජනකර්මයක් සඳහා දැනගන්නට පුළුවන.

ගරුකර උතුමානන්වකන්සේගේ ආඥාවලස,
එවරුණි ඉම් තර්ස්,
මහසෙනෙට්ටුවේ.

LAND SALES IN THE NORTHERN PROVINCE.

NOTICE is hereby given that the land sale advertised in notice No. 407, published in Gazette No. 5,907 of February 20, 1903, has been postponed to April 2, 1903.

Colonial Secretary's Office,
Colombo, March 26, 1903.

By His Excellency's command,
EVERARD IM THURN,
Colonial Secretary.

LAND ACQUISITION NOTICES.

HAVING been duly directed by the Governor, with the advice of the Executive Council, acting under the provisions of "The Land Acquisition Ordinance of 1876," section 6, to take order for the acquisition of the following land, required for a public purpose, namely, for metal quarries, to wit:—

Preliminary plan 5,182.—Gonawela.

Lot.	Name of Land.	Description.	Claimant.	Extent. A. R. P.
V 860	Portion of Pallekelle estate	Cacao in bearing above and rock below	Proprietors of Pallekelle estate	0 2 31

I hereby give public notice, as required by section 7, that the Government proposes to take possession of the land.

All persons interested in the aforesaid land are hereby required to appear personally or by agent before me at the Kandy Kachcheri on April 6, 1903, at 2 o'clock P.M., and to state the nature of their respective interests in the land, and the amount and particulars of their claims to compensation for such interests.

Kandy Kachcheri,
March 6, 1903.

J. P. LEWIS,
Government Agent.

විෂි 1876 ක්වු අවුරුද්දේ නොමිමර 3෧ෆ් අඤ්චනුයේ හත්වෙනි වගන්තියේ ප්‍රකාරයට අඤ්චනේ කටයුත්තකට, ඒ නමි :—ගල්වලුවල්වලට ගැණිම පිණිස මෙහි පහත සඳහන්වෙන ඉඩම ලබා ගැණිම සඳහා ක්‍රියාකරණ පිණිස "විෂි 1876යේ ඉඩම් ලබාගැණිමේ අඤ්චනුයේ" ගැවනි කාරණයේ කර තිබෙන පංහාර්තුචල ප්‍රකාරයට කාරක මනුෂ්‍යභාවේ මනුෂ්‍යය ඇතුළු උතුමානන්වහන්සේ ගෙන් නිසිඅකාර මට අණලැබී තිබේ, ඒ ඉඩමනමි :—

සිතියම 5,182. ගම—ගෝනවල.

නො.	ඉඩමේ නම.	අන්දම.	අසිතිකම කියන්නා.	අ. ර. ප.
V 860	පල්ලේකැලේ වත්තෙන් කොටසක්	ඉඩමේ උඩහපැත්තේ පල දරණ කොකෝවා තිබේ, පල්ලේභා පැත්ත ගල් පඵතය	පල්ලේකැලේවත්ත අසිතිකාරයෝ	0 2 31

එබැවින් ඉඩම අසිතිකර ගැණිමට අඤ්චනේ කල්පනාව තිබෙන බව පොදුපනසාට දැන ගැන්ම සඳහා හත්වෙනි වගන්තියේ ඕනෑකර තිබෙන හැටියට මෙසින් දැනුම්දෙමි.

ඉහතක් ඉඩමට අසිතිවාසිකම් ඇත්තාවූ සෑමදෙනම නමුත්ම නොභෞත් නමුත් වෙනුවට ක්‍රියාකරණ අය විෂි 1903 ක්වු අප්‍රේල් මස 6 වෙනි දින පස්වරු දෙකට මහනුවර කම්මරියේදී මා ඉදිරිපිටට පැමින ඒ කොසිඅන්දමේ අසිතිවාසිකම්ද කියා කියාසිටින්නට ඕනෑවා සහ මෙම ඉඩම වෙනුවට ඉල්ලාසිටින මුදල් ගණනත් ඊට ඇත්තාවූ නමුත්ගේ අසිතිකමේ තොරතුරුත් කියා සිටින්නට ඕනෑ බව මෙසින් දැනගත යුතුයි.

විෂි 1903 ක්වු මාර්තු මස 6 වෙනි දින මහනුවර කම්මරියේදීය.

ජේ. පී. ලුවිස්,
අඤ්චනේ ඒජන්ත විමිභ.

1876 ம் (ஹ) - த்து 3 ம் இலக்கச்சட்டத்தினது 7 ம் பிரிவின பிரகாரம் மக்கிடங்குக்கு என்னும் பகிரங்க தேவைக்கு வேண்டியதான பின்னாச்சொல்லப்படும் காணியை, அஃதாவது :—

பிரதமபடத்து இலக்கம் 5,183. குறிச்சு—உறுசல்லை.

தணாதி.	காணியினது பெயர்.	விவரம்.	உரித்தாளியின பெயர்.	விசாலம்.
W 860	கிரிமல்கேன	பத்தினையும் கல்பாறும்	பி. மெகமேயன் என்பவரால் வத்தைக்கு எடுக்கப்பட்டது	0 3 11

எடுத்தற்கொள்வதற்கான எத்தனஞ்செய்யும்படி 1876 ம் (ஹ) - த்துக் காணி எடுத்துக்கொள்வதைப்பற்றிய சட்டத்தினது 6 ம் பிரிவின ஏற்பாடுகளின் பிரகாரம் மற்றையோசனைச் சபையினது ஆலோசனையுடன தேசாதிபதியவர்கள் எனக்குக் கற்பனைசெய்திருப்பதனூடே, அக்காணியை ஆட்கொடுப்புகொள்ள அரசாட்சியார் எண்ணியிருக்கிறார் என்பதை 7 ம் பிரிவினபடி வேண்டிய பிரகாரம் நான் இதனைக்கொண்டு பிரசித்தமாய் விளம்பரஞ்செய்கிறேன்.

மேற்குறித்த காணிகளுக்கு உரித்துப்பேசுகின்ற சகலரும் தாமாக அல்லது அவரவருடைய காரியகாரராமுலம் மார்ச் 1903 ம் (ஹ) சித்திரைமாதம் 6 ந்தேதியிலன்று பிற்பகல் 2 மணிக்கு கண்டி கச்சேரியில் என்முனைப்பாக வெளிப்பட்டித தத்தமக்கு அக்காணியிலுள்ள உடற்கைகளினது தன்மையையும் அவ்வுடற்கைகளுக்காயத் தாம் சாதிக்கும் உரித்துகளின தொகையையும் விவரங்களையும் சொல்லும்படி இதனால் அவர்களிடத்திற் கேட்டுக்கொள்ளப்படுகின்றது.

கண்டி கச்சேரி,	ஜே. பி. லூவீஸ்,
1903 ம் (ஹ) பங்குனிமீ 6 ந் உ.	அரசாட்சி ஏசனறு.

HAVING been duly directed by the Governor, with the advice of the Executive Council, acting under the provisions of "The Land Acquisition Ordinance of 1876," section 6, to take order for the acquisition of the following land, required for a public purpose, namely, for providing a water supply to the Teldeniya District Hospital, to wit :—

Preliminary plan 5,227. Village—Teldeniya.

Lot.	Name of Land.	Description.	Name of Claimant.	Extent.
Y 868	Kandigederawatta	Garden containing a spring	Punchirala and seven others	A. R. P. 0 0 24

I hereby give public notice, as required by section 7, that the Government proposes to take possession of the land.

All persons interested in the aforesaid land are hereby required to appear personally or by agent before me at the Kandy Kachcheri on April 22, 1903, at 2 o'clock P.M., and to state the nature of their respective interests in the land, and the amount and particulars of their claims to compensation for such interests.

Kandy Kachcheri, March 19, 1903.	J. P. LEWIS, Government Agent.
-------------------------------------	-----------------------------------

உதீ 1876 ன் பி டி ரு ட்டு 3 ன் இ ல க க ச ச ட ட த் த த் த ன து 7 ம் ப்ரி வி ன ப்ரி க ர ா ம் ம க் கிட ங் கு க் கு எ ன் ன னு ம் ப கி ர ங் க தே வ வை க் கு வே ண ண டி ய த ா ண பி ன ன ா ச் ச ட ட ல ல ப் ப ட ட ி ம் கா ண னி யை, அ ஃ த ா வ து :—

தொ.	ஓய்வோலை.	கிரிமல்கே 5,227. மை—கண்டி ஓய்வோலை.	கண்டி கச்சேரி.	ஆகிரி கச்சேரி.	அ. ரு. ப.
Y 868	கண்டி கச்சேரி	கண்டி கச்சேரி	கண்டி கச்சேரி	கண்டி கச்சேரி	0 0 24

எடுத்தற்கொள்வதற்கான எத்தனஞ்செய்யும்படி 1876 ம் (ஹ) - த்துக் காணி எடுத்துக்கொள்வதைப்பற்றிய சட்டத்தினது 6 ம் பிரிவின ஏற்பாடுகளின் பிரகாரம் மற்றையோசனைச் சபையினது ஆலோசனையுடன தேசாதிபதியவர்கள் எனக்குக் கற்பனைசெய்திருப்பதனூடே, அக்காணியை ஆட்கொடுப்புகொள்ள அரசாட்சியார் எண்ணியிருக்கிறார் என்பதை 7 ம் பிரிவினபடி வேண்டிய பிரகாரம் நான் இதனைக்கொண்டு பிரசித்தமாய் விளம்பரஞ்செய்கிறேன்.

மேற்குறித்த காணிகளுக்கு உரித்துப்பேசுகின்ற சகலரும் தாமாக அல்லது அவரவருடைய காரியகாரராமுலம் மார்ச் 1903 ம் (ஹ) சித்திரைமாதம் 6 ந்தேதியிலன்று பிற்பகல் 2 மணிக்கு கண்டி கச்சேரியில் என்முனைப்பாக வெளிப்பட்டித தத்தமக்கு அக்காணியிலுள்ள உடற்கைகளினது தன்மையையும் அவ்வுடற்கைகளுக்காயத் தாம் சாதிக்கும் உரித்துகளின தொகையையும் விவரங்களையும் சொல்லும்படி இதனால் அவர்களிடத்திற் கேட்டுக்கொள்ளப்படுகின்றது.

கண்டி கச்சேரி,	ஜே. பி. லூவீஸ்,
1903 ம் (ஹ) பங்குனிமீ 19 ந் உ.	அரசாட்சி ஏசனறு.

1876 ம் (ஹ) - த்து 3 ம் இலக்கச்சட்டத்தினது 7 ம் பிரிவின பிரகாரம் செழுதெனியா ஆஸ்பத்திரிக்கு தேவையாக வேண்டியதான பின்னாச்சொல்லப்படும் காணியை, அஃதாவது :—

தணாதி.	காணியினது பெயர்.	விவரம்.	உரித்தாளியின பெயர்.	விசாலம்.
Y 868	கண்டி கச்சேரி	ஊற்று உள்ள தோட்டம்	பஞ்சிரளையும் அவரைச் சொந்த ஏழுபேரும்	0 0 24

எடுத்தற்கொள்வதற்கான எத்தனஞ்செய்யும்படி 1876 ம் (ஹ) - த்துக் காணி எடுத்துக்கொள்வதைப்பற்றிய சட்டத்தினது 6 ம் பிரிவின ஏற்பாடுகளின் பிரகாரம் மற்றையோசனைச் சபையினது ஆலோசனையுடன தேசாதிபதியவர்கள் எனக்குக் கற்பனைசெய்திருப்பதனூடே, அக்காணியை ஆட்கொடுப்புகொள்ள அரசாட்சியார் எண்ணியிருக்கிறார் என்பதை 7 ம் பிரிவினபடி வேண்டிய பிரகாரம் நான் இதனைக்கொண்டு பிரசித்தமாய் விளம்பரஞ்செய்கிறேன்.

மேற்குறித்த காணிகளுக்கு உரித்துப்பேசுகின்ற சகலரும் தாமாக அல்லது அவரவருடைய காரியகாரராமுலம் மார்ச் 1903 ம் (ஹ) சித்திரைமாதம் 22 ந்தேதியிலன்று பிற்பகல் 2 மணிக்கு கண்டி கச்சேரியில் என்முனைப்பாக வெளிப்பட்டித தத்தமக்கு அக்காணியிலுள்ள உடற்கைகளினது தன்மையையும் அவ்வுடற்கைகளுக்காயத் தாம் சாதிக்கும் உரித்துகளின தொகையையும் விவரங்களையும் சொல்லும்படி இதனால் அவர்களிடத்திற் கேட்டுக்கொள்ளப்படுகின்றது.

கண்டி கச்சேரி,	ஜே. பி. லூவீஸ்,
1903 ம் (ஹ) பங்குனிமீ 19 ந் உ.	அரசாட்சி ஏசனறு.

HAVING been duly directed by the Governor, with the advice of the Executive Council, acting under the provisions of "The Land Acquisition Ordinance of 1876," section 6, to take order for the acquisition of the following lands, required for a public purpose, namely, for a Resthouse at Hikkaduwa, to wit:—

Preliminary plan 6,587.—Hikkaduwa in Wellaboda pattu.

Lot.	Name of Land.	Description.	Name of Claimant.	Extent. A. R. P.
A 559	Wathudawawatta	Cocoanut garden	J. Babunhami	0 3 26
B 559	Do.	do.	G. Bastian Silva	0 1 32
C 559	Do.	do.	Patabendiarachchi	0 3 30
D 559	Do.	do.	G. Malappu	0 2 14
E 559	Do.	do.	Harmanis	0 1 6
F 559	Do.	do.	G. Bastian de Silva	0 1 36

I hereby give public notice, as required by section 7, that the Government proposes to take possession of the lands.

All persons interested in the aforesaid lands are hereby required to appear personally or by agent before me at the Hikkaduwa Village Committee bungalow on May 9, 1903, at 12 o'clock noon, and to state the nature of their respective interests in the lands, and the amount and particulars of their claims to compensation for such interests.

Galle Kachcheri,
March 21, 1903.

H. W. BRODHURST,
Government Agent.

1876 ක්වු අලුරුද්දේ කොමිෂන් ආයතනයේ ගත්වැඩි වගකිවය ප්‍රකාරව ආණ්ඩුවේ කටයුත්ත සඳහා, වරින්වර:—තින්කඩාම් නායකයන් සෑදීම පිණිස අවිනි පහත සඳහන් වන ඉඩම් ලබාගැනීම සඳහා ක්‍රියාකරණ පිණිස "වරින් 1876 දේ ඉඩම් ලබාගැනීමේ ආයතනය" ගත්වැඩි කාර්යයක් කරවීමට අවශ්‍ය වන ප්‍රමාණවත් කාරක බන්ධනවලින් තොරව ඉඩම් ලබාගැනීමට අවශ්‍ය වන ප්‍රමාණවත් ඉඩම් වේ:—

සිටිය 6,587. වැල්ලවිටපත්තුවේ සිටිය.

කො.	ඉඩමේ නම.	අක්ෂර.	අයිතියක් කියවනා.	මනල. අ. ර. ප.
A 559	වතුදුටුවත්ත	පොල්වත්ත	ජේ. බුක්කම්	0 3 26
B 559	එම	එම	ජී. බස්තියන් සිල්වා	0 1 32
C 559	එම	එම	පටවැදිආච්චි	0 3 30
D 559	එම	එම	ජී. බාලප්පු	0 2 14
E 559	එම	එම	හරමාණිස්	0 1 6
F 559	එම	එම	ජී. බස්තියන් ද සිල්වා	0 1 36

ඉඩම්වලට අයිතියක් ඇති අයට ආණ්ඩුවේ කටයුත්ත සඳහා ඉඩම් ලබාගැනීමට අවශ්‍ය වන ප්‍රමාණවත් කාරක බන්ධනවලින් තොරව ඉඩම් ලබාගැනීමට අවශ්‍ය වන ප්‍රමාණවත් ඉඩම් වේ.

ඉඩම්වලට අයිතියක් ඇති අයට ආණ්ඩුවේ කටයුත්ත සඳහා ඉඩම් ලබාගැනීමට අවශ්‍ය වන ප්‍රමාණවත් කාරක බන්ධනවලින් තොරව ඉඩම් ලබාගැනීමට අවශ්‍ය වන ප්‍රමාණවත් ඉඩම් වේ.

වරින් 1903 ක්වු මාර්තු මස 21 වැනි දින කාලේ ආණ්ඩුවේ දින.

එම්. බිබිලි, ආණ්ඩුවේ ජ්‍යෙෂ්ඨ මහා ආරක්ෂක නිලධාරී.

1876 මැයි 3-කු 3 ම ඉලකප්පදාද ක්වු 7 ම පිරිවිට පිරිවිට මුද්දරවෙහෙය වන වාඩුවේ කටයුත්ත සඳහා වන ප්‍රමාණවත් කාරක බන්ධනවලින් තොරව ඉඩම් ලබාගැනීමට අවශ්‍ය වන ප්‍රමාණවත් ඉඩම් වේ:—

ප්‍රමාණවත් ඉලකප්පදා 6,587. ක්වු 6,587. ක්වු 6,587. ක්වු 6,587.

කො.	කාරණය.	වරින්.	ඉඩම්කරුගේ නම.	මනල. අ. ර. ප.
A 559	වතුදුටුවත්ත	පොල්වත්ත	ජේ. පවණාචාරිය	0 3 26
B 559	එම	එම	ජී. බස්තියන් සිල්වා	0 1 32
C 559	එම	එම	පටවැදිආච්චි	0 3 30
D 559	එම	එම	ජී. බාලප්පු	0 2 14
E 559	එම	එම	හරමාණිස්	0 1 6
F 559	එම	එම	ජී. බස්තියන් ද සිල්වා	0 1 36

ඉඩම්වලට අයිතියක් ඇති අයට ආණ්ඩුවේ කටයුත්ත සඳහා ඉඩම් ලබාගැනීමට අවශ්‍ය වන ප්‍රමාණවත් කාරක බන්ධනවලින් තොරව ඉඩම් ලබාගැනීමට අවශ්‍ය වන ප්‍රමාණවත් ඉඩම් වේ.

මෙහි දී ඉඩම්වලට අයිතියක් ඇති අයට ආණ්ඩුවේ කටයුත්ත සඳහා ඉඩම් ලබාගැනීමට අවශ්‍ය වන ප්‍රමාණවත් කාරක බන්ධනවලින් තොරව ඉඩම් ලබාගැනීමට අවශ්‍ය වන ප්‍රමාණවත් ඉඩම් වේ.

1903 මැයි 21 වැනි දින.

ආණ්ඩුවේ ජ්‍යෙෂ්ඨ මහා ආරක්ෂක නිලධාරී.

SALE OF ARRACK, TOLL, AND OTHER RENTS.

NOTICE is hereby given that on Wednesday, April 15, 1903, at 2 P.M., will be put up for re-sale at the Ratnapura Kachcheri, at the risk of the original purchasers, the under-mentioned Arrack Rents of the Kegalla District from April 20 to December 31, 1903, the original purchasers of which may have failed on or before that date to pay the instalment for the month of February, 1903 :—

The purchasers at the re-sale will be required to deposit one-tenth of the purchase amount on the day of sale.

Arrack Rents.
Four Korales.

G. SAXTON,
Government Agent.
Government Agent's Office,
Ratnapura, March 19, 1903.

The purchasers at the re-sale should deposit one-tenth of the purchase amount on the day of sale.

Kegalla District.

1. Toll at Gewilipitiya.
2. Toll at Ambanpitiya.
3. Bridge toll, Yatatawala (Maha-oya).
4. Ferry toll, Arandera.
5. Bridge toll, Mawanella.
6. Toll at Nawagamuwa.
7. Road toll, Mayinoluwa.
8. Ferry toll, Mapitigama.
9. Bridge toll, Ambepussa.
10. Road toll, Hettimulla.

M. STEVENSON,
for Government Agent.

Government Agent's Office,
Ratnapura, March 19, 1903.

විෂි 1903 ක්ව අප්‍රේල් මස 20 වෙනි දින සිට දෙසැම්බර් මස 31 වෙනි දින දක්වා යන කාලය ඇතුලත මෙහි පහත සඳහන්වෙන කැංග්ලේ දිස්ත්‍රික්කේ අරක්කුරේන්ද එම ගැනුම්කාරයෝ විසින් විෂි 1903 ක්ව පෙබරවාරි මාසේට ගෙවියයුතු මාස්මුදල විෂි 1903 ක්ව අප්‍රේල් මස 15 වෙනි බදාදා නොහොත් ඊට ප්‍රථමයෙන් ගෙවන්ට නොයෙදුනොත් එසේ ගෙවන්ට නොයෙදෙන රේන්ද පලමු ගැනුම්කාරයින්ගේ අලාභයට එකී අප්‍රේල් මස 15 වෙනි බදාදා පස්වරු දෙකට රත්නපුරේ කවිචේරියේදී නැවත විකුණන්ට යෙදෙන බව මෙහි දැනුම්දන්නා ඇත.

විකිනීමේ දිනේදී නැවත විකිනීමේ ගැනුම්කාරයා විසින් මුල්ලකලද මුදලෙන් දහයෙන් කොටසක් කවිචේරියේ බැඳීම යුතුයි.

අරක්කු රේන්දය.

සහරකෝරලේ අරක්කුරේන්දය.
ජී. සැක්සන්,
එජන්තලන්කාන්සේ.

විෂි 1903 ක්ව මාර්තු මස 19 වෙනි දින රත්නපුරේ කවිචේරියේදීය.

NOTICE is hereby given that on Wednesday, April 15, 1903, at 1 P.M., the Government Agent of the Province of Sabaragamuwa will put up for re-sale at the Ratnapura Kachcheri, at the risk of the original purchasers, the under-mentioned Toll Rents of the Province of Sabaragamuwa from April 20 to December 31, 1903, the original purchasers of which may have failed on or before that date to complete the second instalment.

විෂි 1903 ක්ව අප්‍රේල් මස 20 වෙනි දින පටන් දෙසැම්බර් මස 31 වෙනි දින දක්වා මෙහි පහත සඳහන්වෙන රේන්ද පලමු ගැනුම්කාරයින් විසින් පෙබරවාරි මාසේ මාස් මුදල ගෙවන්ට නොයෙදුනොත් ඔවුන්ගේ අලාභවේ වෙනුවට එකී රේන්ද විෂි 1903 ක්ව අප්‍රේල් මස 15 වෙනි බදාදා දවල් එකේ කනිසමට සබරගමු පලාතේ එජන්තලන්කාන්සේ විසින් රත්නපුරේ කවිචේරියේදී නැවත විකුණනබව මෙහි දැන්වනුය.

නැවත විකිනීමේදී ගැනුම්කාරයින් විසින් ගත් මුදලෙන් දහයෙන් කොටසක් විකිනීම දවසේදී මෙහි නබන්තට ඕනෑම.

කැංගලු දිස්ත්‍රික්කේ.

1. ගැවිලිපිටියේ පාරේ රේන්දයද.
2. අඹන්පිටියේ පාරේ රේන්දයද.
3. යටතාවල පාලමි රේන්දයද (මහමිඟ).
4. අරන්දර නොවුපල් රේන්දයද.
5. මාවනැල්ලේ පාලමි රේන්දයද.
6. නවගමුවේ පාරේ රේන්දයද.
7. මහිකොඵවේ පාරේ රේන්දයද.
8. මාපිටිගම නොවුපල් රේන්දයද.
9. අඹේපුස්සේ පාලමි රේන්දයද.
10. කෙටිමුල්ලේ පාරේ රේන්දයද.

ඇම්. ස්ටීවන්සන්,
එජන්තලන්කාන්සේ වෙනුවට.

විෂි 1903 ක්ව මාර්තු මස 19 වෙනි දින රත්නපුරේ කවිචේරියේදීය.

MISCELLANEOUS NOTICES.

NOTICE is hereby given that the Salt Department Boathouse at Puttalam standing on the lakeshore opposite the Residency grounds will be put up for sale by public auction at the Kachcheri, Puttalam, on Saturday, May 9, 1903, at 2 o'clock P.M.

Conditions of Sale.

1. That immediately on a person being declared the highest bidder he will pay one-half of the purchase amount, and the balance within eight days.
2. That the purchaser shall, within one month of his paying the balance purchase amount, have the building dismantled and materials removed.
3. That the Government will not be responsible for the loss of any of the materials of the building after the sale is concluded.
4. That in the event of the purchaser not paying up the balance purchase amount at the proper time the one-half deposited shall be forfeited, and the building will be put up for re-sale at the risk of the original purchaser.

Puttalam Kachcheri,
March 16, 1903.

G. COOKSON,
Assistant Government Agent.

WHEREAS it appears that hoof-and-mouth disease is prevailing in the village of Palatota, I, Charles Thomas Doyne Vigors, Assistant Government Agent for the District of Kalutara, do hereby declare the said village within the following limits to be an infected area in terms of section 3 of Ordinance No. 9 of 1891.

This proclamation shall take effect from March 25, 1903.

North by the Kalu-ganga ; south by the limits of Hemdiriyawe ; east by the Nikatu-ela ; west by the limits of the Local Board.

Kalutara Kachcheri,
March 25, 1903.

C. D. VIGORS,
Assistant Government Agent.

Statement of the Sale of Salt in each Province during February, 1903, showing separately the Sale for consumption in the Province ; for removal to Released Districts, &c. ; and for Export from the Island.

	North-Western Province.		Southern Province.		Northern Province.		Eastern Province.		Total.	
	Cwt.	lb.	Cwt.	lb.	Cwt.	lb.	Cwt.	lb.	Cwt.	lb.
Balance on February 1, 1903	123,711	0	7,294	0	42,528	0	44,526	87	218,059	87
Since received	49,551	0	9,906	0	79	0	9,974	56	69,510	56
Surplus	62	0	—	—	—	—	89	0	151	0
	173,324	0	17,200	0	42,607	0	54,590	31	287,721	31
Issued for consumption in the Province	5,529	0	3,733	0	3,775	0	7,212	56	20,249	56
Do. removal to released Districts, &c.	17,709	0	1,756	0	—	—	6,236	101	25,701	101
Do. for export from the Island	—	—	—	—	—	—	—	—	—	—
On account wastages	—	—	—	—	—	—	62	85	62	85
Total	23,238	0	5,489	0	3,775	0	13,512	18	46,014	18
Balance on March 1, 1903	150,086	0	11,711	0	38,832	0	41,078	13	241,707	13

NOTE.—This statement represents the quantity of Salt in the various Stores, exclusive of the unweighed Salt in the North-Western and Southern Provinces (estimated at cwt. 356,836·101), which has not yet been removed to Store :—

			Cwt.	lb.
North-Western Province	313,681	84
Southern Province	43,155	17
			<u>356,836</u>	<u>101</u>

Audit Office,
Colombo, March 25, 1903.

F. R. ELLIS,
Controller of Revenue.