

Ceylon Government Gazette

Published by Authority.

NO. 5,915—FRIDAY, APRIL 3, 1903.

PART I.—General: Minutes, Proclamations, Appointments,
and General Government Notifications.

PART II.—Legal and Judicial.

PART III.—Provincial Administration.

PART IV.—Marine and Mercantile.

PART V.—Municipal and Local.

Separate paging is given to each Part in order that it may be filed separately.

Part III. — Provincial Administration.

	PAGE		PAGE
Land Sales:—		Land Acquisition Notices	931
Western Province	851	Land Resumption Notices	—
Central Province	863	Notices under Ordinance No. 1 of 1897	913 & Suppl.
Northern Province	865	Abstracts of Season Reports	—
Southern Province	867	Notices under "The Forest Ordinance"	—
Eastern Province	—	Sales of Arrack, Opium, and Toll Rents	932
North-Western Province	885	Miscellaneous Provincial and District Notices:—	
North-Central Province	891	Sales of Salt and Timber	—
Province of Uva	894	Notifications of Close Season, Infected Areas, &c.	933
Province of Sabaragamuwa	909	Specifications under "The Irrigation Ordinance"	—

LAND SALES IN THE WESTERN PROVINCE.

No. 1,506, W. P.

Colonial Secretary's Office,
Colombo, March 23, 1903.

ON Friday, May 1, 1903, at 12 noon, the Hon. the Government Agent for the Western Province will put up for sale or settlement, at his office in Colombo, the under-mentioned portions of Crown Land, on the terms authorized by Government.

Lot.	Name of Land.	Name of Claimant.	Description.	Extent. A. R. P.	Upset Price per Acre. Rs.
Preliminary plan 11,479. Situation—Palle pattu of Hewagam korale. Village—Malabe.					
12333	Nedungahawatta	Mudalige Don Juanis Appuhamy	Garden	5 2 8	100
Preliminary plan 11,471. Situation—Meda pattu of Hewagam korale. Village—Migoda.					
12302	Alubogahalanda	H. Amaris Appu and others	Pillawe (an encroachment)	0 1 27	30
12303	Do.	do.	Threshing floor	0 0 6	20
12304	Do.	K. Sadelis and Lewis	Four cocoanut plants 4 years old	0 0 15	30
12305	Do.	Crown	Jungle	5 0 23	35
Preliminary plan 11,443. Situation—Meda pattu of Hewagam korale. Village—Kurugala.					
C 817	Kandabodawatta	Mapatuwage Deonis Perera	Cocoanut plants 2 years old	0 3 14	25
D 817	Do.	Crown	Jungle	5 3 28	25
E 817	Do.	Handaragamage Amaris and Dewage Sarnalis	Garden	4 0 24	70
F 817	Do.	do.	Scrub	0 3 16	15

851.

C 1

Lot.	Name of Land.	Name of Claimant.	Description.	Extent.		Upset Price per Acre. Rs.
				A.	R. P.	
Preliminary plan 11,478. Situation—Meda pattu of Hewagam korale. Village—Uggala.						
12330	Pilitudakumbura	Crown	Paddy field (encroachment by Podihamy)	0	0 4	30
12331	Galapitidolalanda	do.	Jungle	1	1 14	25
12332	Do.	do.	do.	1	3 36	25
Preliminary plan 11,453. Situation—Meda pattu of Hewagam korale. Village—Kurugala.						
12230	Ethawelagalakande	Crown	Jungle	3	0 0	25
Preliminary plan 11,486. Situation—Panagoda, Palle pattu of Hewagam korale. Village—Panagoda.						
12359	Alubogahalanda	Crown	Threshing floor	0	0 6	20
12360	Do.	do.	Jungle	3	1 0	20
12361	Do.	do.	do.	2	0 20	20
Preliminary plan 11,469. Situation—Palle pattu of Hewagam korale. Village—Kottawa.						
12299	Delgahalanda	Crown	Jungle	1	2 18	30
Preliminary plan 11,488. Situation—Meda pattu of Hewagam korale. Village—Kurugala.						
12364	Kurugalakandelanda	Crown	Jungle	5	0 0	25
Preliminary plan 11,489. Situation—Meda pattu of Hewagam korale. Village—Maduluwawa.						
12365	Godaporagahalanda	Mr. W. D. Carolis	Cocoanut plants 11 years old	0	1 10	60
12366	Do.	Weerasinge Thegis Appu	Cocoanut plants 1 year old	1	0 22	40
12367	Do.	do.	Cocoanut plants 16 years old	2	0 23	80
Preliminary plan 11,485. Situation—Udugaha pattu of Hewagam korale. Village—Diddeniya.						
12356	Dehigahalanda	Crown	Cocoanut plants 6 months old (a recent encroachment by Kumarage Johanis Appu)	2	3 39	40
12357	Do.	do.	do.	0	1 29	40
12358	Do.	do.	Encroachment by Kumarage Don Abraham	0	0 17	45
Preliminary plan 11,484. Situation—Meda pattu of Hewagam korale. Village—Kahawala.						
12349	Galabodakumbura	Hewaradage Babbuwa	Paddy field	0	1 29	60
12350	Gedaragawadeniya	Hewaradage Buiya	do.	0	1 10	60
12351	Madaheladeniya	Hewaradage Buiya and another	Cocqanut plants 2 years old	3	1 4	50
12352	Madahelahena	Tuppahige Siman Appu and K. Arachchi Appu	do.	1	3 28	40
12353	Madaheladeniya	Tuppahige Odiris	Paddy field	0	1 0	60
12354	Madahelahena	Crown	Reservation for a road	0	0 20	—
12355	Do.	Tuppahige Siman Appu and H. Babuwa	Cocoanut plants 2 years old	2	3 8	45
Preliminary plan 11,496. Situation—Meda pattu of Hewagam korale. Village—Panaluwa.						
12412	Mawatuhena	Crown	A recent encroachment by Igonis (cocoanut plants 6 months old)	1	0 2	45
12413	Do.	do.	Jungle	2	3 2	30
12414	Do.	do.	Encroachment (15 cocoanut plants 8 years old planted by M. Charles)	0	3 14	45
12415	Do.	do.	A recent encroachment by M. Amaris Appu (cocoanut plants 6 months old)	0	0 6	45
Preliminary plan 11,584. Situation—Meda pattu of Hewagam korale. Village—Horagala.						
12793	Horagahalanda	Crown	Four cocoanut plants 4 years old (encroachment by Gama- ge Sutahamy)	0	1 9	35
12794	Do.	do.	Threshing floor	0	0 12	15
12795	Do.	do.	Jungle	3	2 29	35
12796	Do.	do.	Threshing floor	0	0 8	15
12797	Do.	do.	Four cocoanut plants 2 years old (encroachment by K. Simon Appuhamy)	0	0 7	35
12798	Do.	do.	Jungle	11	2 30	35
12799	Do.	do.	Threshing floor	0	1 7	15

Further information respecting these lands may be obtained from the Surveyor-General, and respecting the conditions of sale from the Hon. the Government Agent, Western Province.

By His Excellency's command,

EVERARD IM THURN,
Colonial Secretary.

No. 1,506, W. P.

වර්ෂ 1903 නවු මාර්තු මස 23 වෙනි දින කොළඹ මහසෙනසුනාධිපතිවරයාගේ කාර්යාලයේදී.

මහලොව දිසාවේ වංශාචාර්ය ආණ්ඩුවේ ඒකකවලින් නිකුත් වූ විසින් මෙහි පහත සඳහන්වන ආණ්ඩුව සන්තක ඉඩම් ආණ්ඩුවේ නියෝගවල ප්‍රකාරයට වර්ෂ 1903 නවු මැසි මස 1 වෙනි දිනවූ සිකුරුදා දවල් 12ට කෙලම කවිවෙරියේදී වෙන්දේසිකර විකුණන්නට නොහොත් කිසිදුකරදෙන්නට අයදෙන්නා ඇත.

සිතියම 11,479. පිහිටීම පල්ලේපත්තුව, හේවාගමකෝරලය. ගම—පාලමිකේ.

නො.	ඉඩමේ නම.	අයිතිකම් කියන්නා.	අත්දම.	පවත්ගන්න	
				මහත. ගහන.	රූ. රු. ප. රු.
12333	කැපුණගහවත්ත	ම දෙව් ප්‍රවානිස්අප්පු	වගාව	5	2 8 100
12302	සිතියම 11,471. අඵචෝගහලත්ත	පිහිටීම මැදපත්තුව, හේවාගමකෝරලය. ගම—මිහිඟාව, හ අමාරිස්අප්පු සහ නවත් පිල්ලාව, අල්ලානිචෙන	ඉඩම	0	1 27 30
12303	එම	එම	කමත	0	0 6 20
12304	එම	ක සාද්දිස් සහ ලුපිස්	අවුරුදු 4 වගස් පොල් ගස් 4	0	0 15 30
12305	එම	ආණ්ඩුව	කැලේ	5	0 23 35
C 817	සිතියම 11,443. කන්දොඩවත්ත	මැදපත්තුව, හේවාගමකෝරලය. ගම—කුරුගල. ම දියෝනිස් ප්‍රේරු	අවුරුදු 2 වගස් පොල්පාල	0	3 14 25
D 817	එම	ආණ්ඩුව	කැලේ	5	3 28 25
E 817	එම	හ අමාරිස් සහ දේ සර් හේලිස්	වගාව	4	0 24 70
F 817	එම	එම	ලදකැලේ	0	3 16 15
12330	සිතියම 11,478. පිළිතුඩකුඹුර	මැදපත්තුව, හේවාගමකෝරලය. ගම—ලත්තල. ආණ්ඩුව	කුඹුර, පොහිසාම් අල්ලා කිචෙන ඉඩම	0	0 4 30
12331	ගලපිටියදලත්ත	එම	කැලේ	1	1 14 25
12332	එම	එම	එම	1	3 36 25
12230	සිතියම 11,453. ඇතාවලගලත්ත	මැදපත්තුව, හේවාගමකෝරලය. ගම—කුරුගල. ආණ්ඩුව	කැලේ	3	0 0 25
12359	සිතියම 11,486. අඵචෝගහලත්ත	පිහිටීම පහ.ගොඩ, පල්ලේපත්තුව, හේවාගමකෝරලය. ගම—පහාගොඩ. ආණ්ඩුව	කමත	0	0 6 20
12360	එම	එම	කැලේ	3	1 0 20
12361	එම	එම	එම	2	0 20 20
12299	සිතියම 11,469. දෙල්ගහලත්ත	පිහිටීම පල්ලේපත්තුව, හේවාගමකෝරලය. ගම—පෝව්වාව. ආණ්ඩුව	කැලේ	1	2 18 30
12364	සිතියම 11,488. කුරුගලකන්දලත්ත	පිහිටීම මැදපත්තුව, හේවාගමකෝරලය. ගම—කුරුගල. ආණ්ඩුව	කැලේ	5	0 0 25
12365	සිතියම 11,489. ගොඩපාරගහලත්ත	පිහිටීම මැදපත්තුව, හේවාගමකෝරලය. ගම—මාලුචාව. ම හි කෝලිස්	අවුරුදු 11 වගස් පොල්ගස්	0	1 10 60
12366	එම	ම හේලිස්අප්පු	අවුරුදු 1 වගස් පොල්පාල	1	0 22 40
12367	එම	එම	අවුරුදු 16 වගස් පොල්ගස්	2	0 23 80
12356	සිතියම 11,485. දෙකිගහලත්ත	පිහිටීම ලඬුගහපත්තුව, හේවාගමකෝරලය. ගම—දිද්දෙකි. ආණ්ඩුව	ක හේකානිස්අප්පු අල්ලා කිචෙන ඉඩමකැලේ	2	3 39 40
12357	එම	එම	එම	0	1 29 40
12358	එම	එම	ක දෙව් අවුගම අල්ලා කිචෙන ඉඩමකැලේ	0	0 17 45
12319	සිතියම 11,484. ගලවොඩකුඹුර	පිහිටීම මැදපත්තුව, හේවාගමකෝරලය. ගම—කහේල. හ බිඬුවාව	කුඹුර	0	1 29 60
12350	ගෙදරගාවදෙකිත	හ මුසිසා	එම	0	1 10 60
12351	මඩගෙලදෙකිත	හ මුසිසා සහ කෙතෙක්	අවුරුදු 2 වගස් පොල්ගස්	3	1 4 50
12352	මඩගෙලදෙකිත	කු සිවන්අප්පු සහ ක ආරච්චිඅප්පු	එම	1	3 28 40
12353	මඩගෙලදෙකිත	කු මිදිස්	කුඹුර	0	1 0 60
12354	මඩගෙලදෙකිත	ආණ්ඩුව	තහනම්	0	0 20 —
12355	එම	කු සිවන්අප්පු සහ හ බිඬුවාව	අවුරුදු 2 වගස් පොල්ගස්	2	3 8 45
12412	සිතියම 11,496. මාවතහේත	පිහිටීම මැදපත්තුව, හේවාගමකෝරලය. ගම—පානපුවාව. ආණ්ඩුව	රියෝනිස් විසින් අල්ලා කිචෙන ඉඩම් කැලේ	1	0 2 45
12413	එම	එම	මාස 6 ක් පොල්	2	3 2 30
12414	එම	එම	කැලේ	0	3 14 45
12415	එම	එම	අල්ලා කිචෙන ඉඩම් කැලේ	0	0 6 45

නො.	ඉඩමේ නම.	අයිතියක් කීර්ණය.	අන්දම.	වටිනාකම	
				මහන.	ගණන.
රු.	රු.	රු.	රු.	රු.	රු.
12793	සිසිකම 11,584. සෙරනගලන්ද	මැදපන්දුව, තෙවැනතිකෝරලේ. අනුකූල	තම—තොරකල්. තමගේ අවාහාම් අල්ලා නිවෙත ඉඩම් කැල්ල	0	1 9 35
12794	එම	එම	කමත	0	0 12 15
12795	එම	එම	කැලේ	3	2 29 35
12796	එම	එම	කමත	0	0 8 15
12797	එම	එම	ක සිමන්අල්ලා නිවෙත ඉඩම් කැල්ල	0	0 7 35
12798	එම	එම	කැලේ	11	2 30 35
12799	එම	එම	කමත	0	1 7 15

මෙම ඉඩම් කැණ වැඩිදුර කාරණා සර්වේචර්ජනරුලුක්කානසේගෙන්ද, විකිනීමේ කොන්දේසි කැණ බිස්නාහිර දිසාමේ විනෝදිපති ආණ්ඩුවේ ඒජන්ට්වරුන්ගෙන්ද දැනගන්නට වුවහොත්,

වරායරු උතුරුකන්වනසේගේ ආඥාවලට,
එවරුර්ග් ඉම් හර්ස්,
මහසෙනුකාරිස් මමය.

No. 1,507, W. P.

Colonial Secretary's Office,
Colombo, March 23, 1903.

ON Friday, May 8, 1903, at 12 noon, the Hon. the Government Agent for the Western Province will put up for sale or settlement, at his office in Colombo, the under-mentioned portions of Crown Land, on the terms authorized by Government.

Preliminary plan 11,530.—Meda pattu of Hewagam korale.
Claimant—Crown.

Lot.	Village.	Name of Land.	Description.	Extent.		Upset Price per Acre. Rs.
				A.	R. P.	
12553	Owitagama	Tunhaulwattelanda	Jungle	0	1 35	25
12554	Do.	do.	Jungle cleared by Johanis Appu	1	1 21	25
12555	Do.	do.	Deniya	0	0 28	25
12556	Do.	do.	Jungle	1	1 18	25
Preliminary plan 11,531. Claimant—Crown.						
12557	Owitagama	Dambugahalanda	Encroachment by N. Elias Appu	0	2 27	40
12558	Do.	do.	Jungle	3	0 38	40
12559	Do.	do.	Encroachment by N. Agris Appu	0	0 16	40
12560	Dampe	Pammadukanattelanda	To be reserved for a footpath	0	1 2	—
12561	Do.	do.	Jungle	1	3 35	35
12562	Owitagama	Pammadukanatta	To be reserved for a footpath	0	0 29	—
12563	Do.	do.	Jungle	1	2 18	30
12564	Do.	do.	do.	8	1 24	30
12565	Do.	do.	Encroachment by Agoris	0	2 4	30
12566	Do.	do.	To be reserved for a footpath	0	2 4	—
Preliminary plan 11,492. Claimant—Crown.						
12389	Atigala	Bogahalanda	Jungle	3	2 30	35
12390	Do.	Etawarawalanda	do.	9	2 9	35
12391	Do.	do.	Encroachment by A. Baba Fernando	0	0 2	35
12392	Do.	do.	Jungle	3	1 20	35
12393	Do.	Halgahadeniya	Encroachment by Piloris Appu	0	0 1	30
12394	Do.	Etawarawalanda	Encroachment by Piloris and Magris	0	0 9	30
12395	Batawala	Delgahawatta	Encroachment by Julis and Deonis	0	3 1	30
12396	Do.	Delgahalanda	To be reserved for a burial ground	0	0 31	—
12397	Do.	do.	do.	1	1 35	—
12398	Do.	Delgahawatta	Encroachment by Magilis Appu	0	2 33	35
12399	Panaluwa	Ketakelagahawatta	Jungle	1	1 22	35
12400	Do.	Kirigalpottewatta	Encroachment by P. Davith Appu	0	3 22	35
Claimant—P. Davith Appu.						
12401	Panaluwa	Kirigalpottewatta	Cocoanut trees 23 years old	0	0 16	50
Claimant—Crown.						
12402	Panaluwa	Labupitikandewatta	Encroachment by Sinnappu	0	0 25	35
Claimant—P. Davith Appu.						
12403	Panaluwa	Kirigalpottewatta	Cocoanut trees 25 years old	0	3 7	50
Claimant—Crown.						
12404	Batawala	Gorakagahalanda	Jungle	1	3 10	35

Further information respecting these lands may be obtained from the Surveyor-General, and regarding the conditions of sale from the Hon. the Government Agent, Western Province.

By His Excellency's command,

EVERARD IM THURN,
Colonial Secretary.

No. 1,507, W. P.

ව්‍යවස්ථාපිත 1903 ක්‍රි.වූ මාර්තු මස 23 වෙනි දින කොළඹ මහජන කාර්යාලයෙන් නිකුත්වූ ලේඛන.

මහලුර දිනාංග 1 වන බන්ධන ආණ්ඩුවේ ඒජන්සි උත්සාහයේ විසින් වෙනි පහත සඳහන් වෛද්‍ය ආණ්ඩුව සත්කර මගින් අණකුම් කිරීමේදී නියෝගවල ප්‍රකාරයට වසර 1903 ක්‍රි.වූ මැයි මස 8 වෙනි දින ක්‍රි.වූ සිකුරුදා දවල් 12 වන විට මහජන කාර්යාලයේ විකුණුවට නොහොත් නිවැරදි කර දෙනු ලැබේ යැයි.

සිතියම 11,530. මුද්‍රාපත්තුව, සේවා කම් මාරුය. අයිතිකරු කියන්නා — ආණ්ඩුව.

නො.	ගම.	ඉඩමේ නම.	අත්දම.	පටිගන්වන	
				අ. රු. ප.	ආ.
12553	බිම්විගම	තුන්තවුල්වත්තේඋගද	කැලේ	0 1 35	25
12554	එම	එම	කැලේ, පුවානිස්සු විසින් නිවැරදි කර තිබෙන ඉඩම	1 1 21	25
12555	එම	එම	දෙකිය	0 0 28	25
12556	එම	එම	කැලේ	1 1 18	25
සිතියම 11,531.					
12557	එම	දඹුහෙලන්ද	නිවැරදි කර ඇති ඉඩම	0 2 27	40
12558	එම	එම	කැලේ	3 0 38	40
12559	එම	එම	ආශ්‍රිතයක් ඇති ඉඩම	0 0 16	40
12560	දම්පේ	පාමිවික්‍රමනන්දන්ද.	පාරකව තහනම්	0 1 2	—
12561	එම	එම	කැලේ	1 3 35	35
12562	බිම්විගම	පාමිවික්‍රමනන්ද	පාරකව තහනම්	0 0 29	—
12563	එම	එම	කැලේ	1 2 18	30
12564	එම	එම	එම	8 1 24	30
12565	එම	එම	අගෝරිස් ඇලි ක්‍රීඩා ඉඩම	0 2 4	30
12566	එම	එම	පාරකව තහනම්	0 2 4	—
සිතියම 11,492.					
12389	ආවිහල	බෝගහලන්ද	කැලේ	3 2 30	35
12390	එම	අවිච්චිලන්ද	එම	9 2 9	35
12391	එම	එම	අඛණ්ඩ ප්‍රකාශිත ඉඩම	0 0 2	35
12392	එම	එම	කැලේ	3 1 20	35
12393	එම	හල්ගහදෙකිය	පිංඤ්ඤා ඇලි ක්‍රීඩා ඉඩම	0 0 1	30
12394	එම	අවිච්චිලන්ද	පිංඤ්ඤා සහ විශ්වා ඉඩම	0 0 9	30
12395	බවවල	දෙල්ගහවත්ත	සුළු කුසකුටි ඇලි ක්‍රීඩා ඉඩම	0 3 1	30
12396	එම	දෙල්ගහලන්ද	තහනම් ඉඩම	0 0 31	—
12397	එම	දෙල්ගහලන්ද	තහනම් ඉඩම	1 1 35	—
12398	එම	දෙල්ගහවත්ත	විච්චිස්ස ඇලි ක්‍රීඩා ඉඩම	0 2 33	35
12399	පානලො	කැටකැලුගහවත්ත	කැලේ	1 1 22	35
12400	එම	කිරිගල් පොත්තේවත්ත	පිංඤ්ඤා ඇලි ක්‍රීඩා ඉඩම	0 3 22	35
12401	එම	අයිතිකරු කියන්නා — ප දම්පේ. කිරිගල් පොත්තේවත්ත	අවිච්චිල 23 වසර පොල්ගස්	0 0 16	50
12402	එම	අයිතිකරු කියන්නා — ආණ්ඩුව. ලබ්ධිවත්තේවත්ත	සිත්තපු ඉඩම	0 0 25	35
12403	එම	අයිතිකරු කියන්නා — ප දම්පේ. කිරිගල් පොත්තේවත්ත	අවිච්චිල 25 වසර පොල්ගස්	0 3 7	50
12404	බවවල	අයිතිකරු කියන්නා — ආණ්ඩුව. ගොරකහලන්ද	කැලේ	1 3 10	35

බිම් ඉඩම් ගැණ මැසිලා කාරණා සඳහා ඒජන්සි උත්සාහයේ වෙනත්, විකිනිමේ කොටස්ද සි ගැණ ඉඩම් දිනාංග 1 වන බන්ධන ආණ්ඩුවේ ඒජන්සි උත්සාහයේ වෙනත් දැනගැනීමට පුළුවන.

ගරාකර උතුරු කවක වත්තේ ආචාර්ය,
එවර්ඩ් ඉම් කිරිසි,
මහජන කාර්යාලයේ වි.වි.ව.

No. 1,508, w. p.

Colonial Secretary's Office
Colombo, March 23, 1903.

ON Tuesday, May 5, 1903, at 12 noon, the Hon. the Government Agent for the Western Province will put up for sale or settlement, at his office in Colombo, the under-mentioned portions of Crown Land, on the terms authorized by Government.

Preliminary plan 11,588. Situation—Udugaha pattu of Siyane korale east.

Village—Radawaddunna.

Lot.	Name of Land.	Name of Claimant.	Description.	Extent.		Upset Price
				A.	R.	per Acre.
12820	Delgollekande	Hewasundarapedige Hawadiya	Jungle	1	1 20	20
12821	Do.	Rajapassapedige Samera	Six cocoanut plants 4 years old	0	3 14	20

Preliminary plan 11,598. Situation—Udugaha pattu, Siyane korale east.

Village—Radawaddunna.

12886	Tuttiriyakande or Ambagahawatta	Sinhalapedige Kiriya	Ten cocoanut plants 2 years old	2	0 5	25
12887	Tuttiriyakande	Sinhalapedige Subaya	Eight cocoanut plants 2 years old	0	2 20	25
12888	Do.	Demotedenipatiranehelage Sinn Appu	Fifty cocoanut plants 2 years old	1	0 28	25
12889	Do.	do.	Cocoanut trees 20 years old	0	3 0	30
12890	Danwalakumbure	do.	Paddy field	0	0 10	50
12891	Polgahatenna	do.	Three hundred cocoanut trees 20 years old and the rest 3 years old	9	1 0	30
12892	Do.	Mutulgalpedige Somiya	Cocoanut plants 3 years old	0	1 30	25

Preliminary plan 11,590. Situation—Udugaha pattu of Siyane korale east.

Village—Radawaddunna.

12825	Liyangupitiyahena	Mutulgalpedige Puhula (Crown)	Two cocoanut plants 1 year old	0	3 22	25
12826	Do.	Gamage Banchi Appu (Crown)	Ten cocoanut plants 3 years old	1	0 6	25
12827	Do.	Crown	Jungle	0	3 4	25
12828	Liyangugahalanda	Jacodiachchige Peter Sinho (Crown)	Twenty-one cocoanut plants 2 years old	0	2 18	25
12829	Do.	Naideshamilage Andris Appu (Crown)	Seven cocoanut plants 2 years old	0	1 8	25
12830	Pillapitiya	Balasarige Appu Sinno (Crown)	Seven cocoanut plants 3 to 4 years old	3	3 14	25
12831	Kandewatta	Jayakodiachchige Brampy Appu (Crown)	Six cocoanut plants 2 years old	1	2 14	25
12832	Pillapitiya	do.	Ten arecanut trees	0	0 20	25
12833	Tiriwanahena	do.	Cocoanut plants 3 years old	1	3 15	25
12834	Koskolawatte or Totupolawatta	Sinhalapedige Bandiya (Crown)	Cocoanut plants 4 years old	0	3 10	25
12835	Delgollelanda or Totupolawatta	Wickremepedige Gunaya (Crown)	Jungle	0	2 30	25
12836	Delgollelanda or Ambagahawatta	Hewapedige Babiya (Crown)	Three jak trees	1	0 20	25
12837	Delgollekande	do.	Fourteen cocoanut plants 2 years old	0	2 30	25

Preliminary plan 2,367. Situation—Palle pattu of Salpiti korale.

Village—Honnantara.

N 869	Kamankadawilawatta	Don Charles Rajapakse and others	Old garden	2	0 8	50
-------	--------------------	----------------------------------	------------	---	-----	----

Further information respecting these lands may be obtained from the Surveyor-General, and regarding the conditions of sale from the Hon. the Government Agent, Western Province.

By His Excellency's command,

EVERARD IM THURN,
Colonial Secretary.

No. 1,508, W. P.

වර්ෂ 1903 ජනවාරි මාස 23 වෙනි දින කොළඹ

මහසෙනෙවිතුමාගේ කාර්යාලයේ

බස්නාහිර දිසාවේ වංශාචාර්ය ආණ්ඩුවේ ඒජන්තාධිපතිවරයාගේ විසින් මෙහි පහත සඳහන්වන ආණ්ඩුව සත්කාරක ඉඩම් ආණ්ඩුවේ නියෝගවලට ප්‍රකාරයට වර්ෂ 1903 ජනවාරි මාස 5 වෙනි දිනවූ අභ්‍යන්තරවෘත්තීය දවල් 120 කොළඹ කම්මේරියේදී වෙන්දේසිකර විකුණුවේ නොහොත් නිවැරදිකර දෙන්නට යෙදෙනවා ඇත.

සිතියම 11,588. පිහිටීම උඩුගහපත්තු, සිතූකෝරලේ. ගම්—රඳවදුන.

නො.	ඉඩමේ නම.	අයිතිකම් කීරුණා.	අත්දම.	පවත්ගන්න	
				මහත. රු. ප.	ගහත. රු.
12820	දෙල්තොල්ලේකන්ද	ක හමිහා	කැලේ	1	1 20
12821	එම	ර සමිඳ	අවුරුදු 4 වසේ පොල් ගස් 6	0	3 14 20

සිතියම 11,598. පිහිටීම උඩුගහපත්තු, සිතූකෝරලේ.

12886	තුන්තිරිකන්ද නොහොත් අඹගහවත්ත	සි කිරිගා	අවුරුදු 2 වසේ පොල් ගස් 6	2	0 5 25
12887	තුන්තිරිකන්ද	සි සුඛගා	අවුරුදු 2 වසේ පොල් ගස් 8	0	2 20 25
12888	එම	දෙ සිත්තප්ප	අවුරුදු 2 වසේ පොල් ගස් 50	1	0 28 25
12889	එම	එම	අවුරුදු 20 වසේ පොල් ගස්	0	3 0 30
12890	දන්වලකුඹුර	එම	කුඹුර	0	0 10 50
12891	පොල්ගහකොන්න	එම	අවුරුදු 20 වසේ පොල් 300 සහ 3 අවුරුද්දේ පොල්	9	1 0 30
12892	එම	ම සොමිගා	අවුරුදු 3 වසේ පොල් ගස්	0	1 30 25

සිතියම 11,590. පිහිටීම උඩුගහපත්තු, සිතූකෝරලේ.

12825	ලියකුපිටියාපන්න	ම සුඛල (ආණ්ඩුව)	අවුරුදු 1 වසේ පොල් ගස් 2	0	3 22 25
12826	එම	ක බත්විඳප්ප (ආණ්ඩුව)	අවුරුදු 3 වසේ පොල් ගස් 10	1	0 6 25
12827	එම	ආණ්ඩුව	කැලේ	0	3 4 25
12828	ලියකුගහලන්ද	ජ පිටරසිඤ්ඤා (ආණ්ඩුව)	අවුරුදු 2 වසේ පොල් ගස් 21	0	2 18 25
12829	එම	ක අත්පිස්සප්ප (එම)	අවුරුදු 2 වසේ පොල් ගස් 7	0	1 8 25
12830	පිල්ලපිටිය	බ අප්පසිඤ්ඤා (එම)	අවුරුදු 3 හිට 4 වසේ පොල් ගස් 7	3	3 14 25
12831	කන්දේ-ත්ත	ජ බුම්පිඳප්ප (එම)	අවුරුදු 2 වසේ පොල් ගස් 6	1	2 14 25
12832	පිල්ලපිටිය	එම	(එම) පුවක්ගස් 10සි	0	0 20 25
12833	කිරිවාතපෙන්න	එම	(එම) අවුරුදු 3 වසේ පොල් ගස්	1	3 15 25
12834	කොස්කොලවත්ත නොහොත් කොටුපොල වත්ත	සි බත්හිගා	(එම) අවුරුදු 4 වසේ පොල් ගස්	0	3 10 25
12835	දෙල්තොල්ලේ ලන්ද නොහොත් කොටු පොල වත්ත	ව කහගා	(එම) කැලේ	0	2 30 25
12836	දෙල්තොල්ලේ ලන්ද නොහොත් අඹගහවත්ත	ක බහිගා	(එම) කොස්ගස් 3	1	0 20 25
12837	දෙල්තොල්ලේකන්ද	එම	(එම) අවුරුදු 2 වසේ පොල් ගස් 14	0	2 30 25

සිතියම 2,367. පිහිටීම පල්ලේපත්තු, සල්පිටිකෝරලේ. ගම්—කොන්නකර.

N869	කමත්කඩවලවත්ත	දෙත් වාර්ථිස් රුජපක්ඝ සහ කවත්	පරණ වගාව	2	0 8 50
------	--------------	-------------------------------	----------	---	--------

මෙම ඉඩම් ගැණ වැඩිදුර කාරණා සර්වේච්ඡර්ජනලාභයට සේවයක් වනුයේ නොවන බැවින් බස්නාහිර දිසාවේ වංශාචාර්ය ආණ්ඩුවේ ඒජන්තාධිපතිවරයාගේ කාර්යාලයේ දැනගන්නට පුළුවන.

ගරුකර උතුමානවතක්සේනේ ආඥාවලෙස,
එවරුම් ඉම් කරත්,
මහසෙනෙවිතුමාගේ වර්ෂ.

No. 1,509, W. P.

Colonial Secretary's Office,
Colombo, March 25, 1903.

ON Tuesday, May 12, 1903, at 12 noon, the Assistant Government Agent for the Kalutara District will put up to auction, at his office in Kalutara, the under-mentioned portions of Crown Land, on the terms authorized by Government.

Lot.	Village.	Name of Land.	Description.	Extent.			Upset Price per Acre. Rs.
				A.	R.	P.	
8503	Puhambugoda	Galpothamanana	Deniya	3	0	11	10
8528	Do.	Batagalahena	Jungle	64	0	0	25
Preliminary plan 6,197. Claimant—Crown.							
Preliminary plan 11,571. Claimant—Crown.							
12700	Puhambugoda	Mahayayapitakattialanda	Jungle	2	2	0	15
12701	Eladuwa	Kahatagabaduwa	Owita	0	0	18	10
12702	Do.	do.	do.	0	0	17	15
12703	Do.	do.	Jungle	0	3	18	15
12704	Do.	Maragaswelaudumulla	Paddy field	0	0	12	10
12705	Do.	do.	Deniya	0	0	8	10
Situating in the Iddagoda pattu of the Pasdun korale west.							
Preliminary plan 3,155. Claimant—Crown.							
4616	Retiyala	Ussawaregankandeowita	Owita	6	3	28	10
4618	Do.	Alikehenakattiya	Jungle	5	3	8	— ^o
4619	Do.	Alikeheneneganeirakattiya	Village forest (to be reserved)	42	2	15	—
4623	Do.	Alikeheneuturukattiya	do.	16	3	35	—
Claimant—Deigahage Odanis and others.							
4628	Retiyala	Kohileliadda <i>alias</i> Kuruliadda	Paddy field	0	2	27	10
Claimant—Pimbura Don Bastian and others.							
4630	Retiyala	Medakumbura <i>alias</i> Welamedakumbura	Paddy field	0	2	27	10
Claimant—Pimbura Tegis and others.							
I 243	Retiyala	Bimmekumbura <i>alias</i> Parakumbura (part)	Paddy field	0	1	7	10
Claimant—Pimbura Tegis.							
L 243	Retiyala	Dikhenewatta	Garden	0	3	5	10
Claimant—Crown.							
4639	Retiyala	Nedunelawaturana	Jungle	43	2	0	— ^o
P 243	Do.	Pinnekolagodellawatta	do.	2	1	23	10
Situating in the Gangaboda pattu of the Pasdun korale east.							
Preliminary plan 11,560. Claimant—Crown.							
12668	Kekulandola	Dorekadahenepaulakattiya	Jungle	0	2	26	16
12669	Do.	do.	do.	0	0	15	15
Preliminary plan 11,013. Claimant—Crown.							
10390	Kitulgoda	Pailakkandewatta	Garden	0	0	22	50
Situating in the Maha pattu north of the Pasdun korale east.							
Preliminary plan 3,270. Claimant—Crown.							
5773	Migahatenna	Gurukadahenakattiya	Deniya	2	1	31	20
5774	Do.	Part of Gurukadahenakattiya	do.	1	1	30	15
5775	Do.	do.	do.	0	2	5	15
Preliminary plan 9,936. Claimant—Crown.							
6809	Mahakalupahana	Nagahatotakele	Chena and jungle	3	1	18	50
6811	Do.	do.	Jungle	1	3	17	250
Preliminary plan 10,834. Claimant—Crown.							
9624	Mahakalupahana	Dolapitiyekandehena	Chena	2	1	6	250
9625	Do.	Dolapitiyekandekerele	do.	1	3	12	250
9626	Do.	Dolapitiyedeniya	Deniya	0	1	37	250
9627	Do.	Dolapitiyekandekerele	Jungle	0	1	34	250
Situating in the Maha pattu south of the Pasdun korale east.							

* Not for sale at present.

N.B.—Lots 6,811, 9,624, 9,625, 9,626, 9,627 are believed to contain plumbago. They are to be sold with mining rights.

Further particulars respecting these lands may be obtained from the Surveyor-General, and respecting the conditions of sale from the Assistant Government Agent, Kalutara.

By His Excellency's command,

EVERARD IM THURN.
Colonial Secretary.

No. 1,509, W. P.

වර්ෂ 1903 ක්‍රි.ව. මාර්තු මස 25 වෙනි දින කොළඹ
මහසෙකුකාරිපදනානායකයන්ගේ කන්තෝරුවේදී.

කරුණාකාරීවත් අයවැසි උපද්‍රව්‍යවන උපද්‍රව්‍යවන විසින් මෙහි පහත සඳහන්වන අයවැසි සන්තක
ඉඩම් හිමිවරුන්ගේ නියෝගවලට ප්‍රකාරයට වර්ෂ 1903 ක්‍රි.ව. මාර්තු මස 12 වෙනි දිනට පසුව දෙවැනි දවස 12 දී
කරුණාකාරීවත් වෙනදේසිකර විකුණන්නට යෙදෙනවා ඇත.

සිතියම 6,197. ගම—පුගලුගොඩ.

නො.	ඉඩමේ නම.	අයිතිකම කියන්නා.	අන්දම.	පවත්වන්න	
				මහල.	ගණක.
8503	ගල්පො නැගෙනහිර	රජසන්නක	දෙකීය	3 0 11	10
8528	බවිගලගේන	එම	කැලය	64 0 0	20
සිතියම 11,571.					
12700	මහනාගෙපිටක විවිදෙලන්ද	රජසන්නක	එම	2 2 0	15
ගම—පුලුදු.					
12701	කහලගහලුව	රජසන්නක	මිවිට	0 0 18	10
12702	එම	එම	එම	0 0 17	15
12703	එම	එම	කැලය	0 3 18	15
12704	මාරගස්වෙලලුමුල්ල	එම	කුඹුර	0 0 12	10
12705	එම	එම	දෙකීය	0 0 8	10

පිහිටාතිබෙන්නේ බස්නාහිර පස්දම්කෝරළේ ඉදිදාගොඩපත්තුවේය.

සිතියම 3,155. ගම—රුවාල.					
4616	උස්කාවුරගත්තන්දෙමිවිට	රජසන්නක	මිවිට	6 3 28	10
4618	අලිකැපත්තේකවිට	එම	කැලය	5 3 8	—*
4619	අලිකැපත්තේ නැගෙනහිර කවිට	එම	ගමේකැලය, කහ	42 2 15	—
4623	අලිකැපත්තේ උතුරු කවිට	එම	එම	16 3 35	—
4628	කොහිලුලිද්ද නොහොත් කුරුලිද්ද	දෙල්ගහගේ බදුනිස් සහ ගවන්	කුඹුර	0 2 27	10
4630	මැදකුඹුර කොහොත් වෙල මැද කුඹුර	පිහිටුරුගේ දෙවන් බස්නි සහ ගවන්	එම	0 2 27	10
I 243	මිමිමේකුඹුර නොහොත් පර කුඹුර (පංභුවන්)	පිහිටුරුගේ නේතිස් සහ ගවන්	එම	0 1 7	10
L 243	දිනගේනවන්ත	පිහිටුරුගේ නේතිස්	වන්ත	0 3 5	10
4639	කැපුන්පැලේ තුරුන	රජසන්නක	කැලය	43 2 0	—*
P 243	පිහිටුරුගේ බැල්ලේ වන්ත	එම	එම	2 1 23	10

පිහිටාතිබෙන්නේ නැගෙනහිර පස්දම්කෝරළේ ගහබොවපත්තුවේය.

සිතියම 11,560. ගම—කැකුලාදෙල.					
12668	දොරකඩගේන පාලල කවිට	රජසන්නක	කැලය	0 2 26	16
12669	එම	එම	එම	0 0 15	15

සිතියම 11,013. ගම—කිතුල්ගොඩ.					
10390	පසිලක්කන්දෙවන්ත	රජසන්නක	වන්ත	0 0 22	50

පිහිටාතිබෙන්නේ උතුරුමහපත්තුවේ නැගෙනහිර පස්දම්කෝරළේය.

සිතියම 3,270. ගම—මහකකැත්ත.					
5773	ගුරුකඩගේනකවිට	රජසන්නක	දෙකීය	2 1 31	20
5774	එම පත්භුවන්	එම	එම	1 1 30	15
5775	එම	එම	එම	0 2 5	15

සිතියම 9,936. ගම—මහකවිට.					
6809	නාගහතොටකැලේ	රජසන්නක	ගේන සහ කැලය	3 1 18	50
6811	එම	එම	කැලය	1 3 17	250

සිතියම 10,834.					
9624	දෙලපිටිපොකන්දෙගේන	රජසන්නක	ගේන	2 1 6	250
9625	දෙලපිටිපොකන්දෙකැලේ	එම	එම	1 3 12	250
9626	දෙලපිටිපොදෙකීය	එම	දෙකීය	0 1 37	250
9627	දෙලපිටිපොකන්දෙකැලේ	එම	කැලය	0 1 34	250

පිහිටාතිබෙන්නේ නැගෙනහිර පස්දම්කෝරළේ දකුණු මහපත්තුවේය.

* දැනට විකුණනු නොලැබේ.

6811, 9624, 9625, 9626, 9627 යන ඉඩම්කවිටවල මිනිරන් නිමේග යන විස්වාසය තිබේ.

මෙම ඉඩම් ගැන මැහිර ප්‍රකාරයට කරවන රජයේ උපද්‍රව්‍යවන උපද්‍රව්‍යවන විසින් මෙහි පහත සඳහන්වන අයවැසි සන්තක
කරුණාකාරීවත් අයවැසි උපද්‍රව්‍යවන උපද්‍රව්‍යවන විසින් මෙහි පහත සඳහන්වන අයවැසි සන්තක

ගරුකර උතුරුමහපත්තුවේ අයවැසි,
එවරුම් ඉම් කරන්,
මහසෙකුකාරිපදනානායකයන්ගේ.

No. 1,510, w. P.

Colonial Secretary's Office,
Colombo, March 31, 1903.

ON Friday, May 15, 1903, at 12 noon, the Hon. the Government Agent for the Western Province will put up for sale or settlement, at his office in Colombo, the under-mentioned portions of Crown Land, on the terms authorized by Government.

Preliminary plan 11,476. Situation—Dunagaha pattu of Alutkuru korale north.
Village—Katuwellagama.

Lot.	Name of Land.	Name of Claimant.	Description.	Extent.		Upset Price
				A.	R.	per Acre.
				A.	R.	Rs.
12324	Kandewettichawala	Crown	Paddy field	0	0	23 75
12325	Do.	Sesathpuradewage Undia	do.	0	0	11 75
Preliminary plan 11,460. Situation—Alutapola Dunagaha pattu of Alutkuru korale north. Village—Alutepola.						
12242	Migahalanda or Ratabalakele	Crown	(Land cleared by private parties included in a cancelled plan)	5	3	9 30
12243	Do.	M. Henry Thomas Perera	Cocoanut trees 19 years old	0	3	0 40
12244	Do.	Seneviratne	do.	0	2	8 40
12245	Do.	Imiyage Ranhamy	Cocoanut trees 2 to 13 years old	0	1	38 40
12246	Do.	Abeyesinghe Arachchige Isabella	do.	1	0	0 40
12247	Do.	Imiage Ransohamy	Cocoanut plants 2 years old	0	0	1-50 30
12248	Do.	H. Samel Appu	do.	0	0	9 30
12249	Do.	do.	Five cocoanut trees 16 to 19 years old	0	0	16 30
12250	Do.	Imiage Arnolis	do.	0	2	0 30
12251	Do.	do.	do.	0	0	8 30
12252	Do.	M. Marthelis Perera and L. Johnis Appuhamy	Four cocoanut trees 16 to 19 years old	0	1	25 30
12253	Do.	do.	One cocoanut tree 16 to 19 years old	0	1	2 30
Preliminary plan 11,622. Situation—Dasiya pattu of Alutkuru korale north. Village—Tammitta.						
12982	Gonnagahalanda	Crown	Forest	1	1	36 40
12983	Do.	do.	Chena	0	1	36 30
Preliminary plan 6,458. Situation—Dasiya pattu of Alutkuru korale north. Village—Horampella.						
9591	Welikumbura	Amarasinghapedige Malkekula	Field	0	1	34 100
Preliminary plan 3,543. Situation—Dasiya pattu of Alutkuru korale north. Village—Vitanamulle.						
7465	Goragakahakumbura or pillewa	Don Allis Ranasingha Vidane Arachchi	Garden	0	3	5 50
7466	Delgahakumbura	Uduma Lebbe Saibo Kando	Owita	0	0	31 20
G 388	Halgahakumbura	Jayasingha Appuhamilage Sardiell Appuhamy	Paddy field	2	0	27 100
W 388	Migahawatta	Madurasingha Arachchige Siman Appu	Garden	0	2	19 100
X 388	Do.	Ullalapolage Karanis Appu	do.	0	3	13 100
7471	Delgahakumbura	Wickremege Telenis Appu	Paddy field	0	2	14 100
7472	Do.	do.	do.	1	3	21 100
7475	Do.	do.	do.	1	0	12 100
Y 388	Dawatagahaowita	do.	Deniya	0	3	11 20
7476	Kolainkumbura	Don Allis Ranasinghe Vidane Arachchi	Paddy field	1	0	0 100
A 389	Halgahakumbura	Madurasingha Arachchige PUNCHAPPU	do.	0	1	0 100
B 389	Halgahakanatta	D. Poralentina, Puncpy Riddy	Garden	0	3	9 30
7478	Kolainkumbura	Don Allis Ranasinghe	Paddy field	1	3	8 100
7483	Halgahakumbura	Ullalapolalage Karanis Appu	do.	1	0	34 100
7486	Do.	Obberiyage James Fonseka and others	do.	1	0	24 100
7490	Maragahakumbura	Subasingha Arachchige Mathes Appu	do.	2	0	12 100
7491	Do.	K. Don Arnolis, Police Vidane	do.	1	2	0 100
7496	Delgahalanda	Madurasingha Arachchige PUNCHAPPUHAMI	Garden	0	1	24 100

Further information respecting these lands may be obtained from the Surveyor-General, and regarding the conditions of sale from the Hon. the Government Agent, Western Province.

By His Excellency's command,

EVERARD IM THURN,
Colonial Secretary.

No. 1,510, W. P.

වර්ෂ 1903 ක්වූ මාර්තු මස 31 වෙනි දින කොළඹ
මහසෙනෙවැරිස්ථානයේ කන්කේරුවේදී.

සඳහා දිසාවේ වංශාසිපති ආණ්ඩුවේ ඒජන්තලත්කාන්තේස් විසින් මෙහි පහත සඳහන්වන ආණ්ඩුව සන්තක ඉඩම් ආණ්ඩුවේ නියෝගවල ප්‍රකාරයට වර්ෂ 1903 ක්වූ මැයි මස 15 වෙනි දින වූ සිකුරුදා දවල් 12ට කොළඹ කවුරුම්පේදී මෙහිදී සිටින විකුණනට නොහොත් තීරණයකට යෙදෙනවා ඇත.

නො.	සිතියම 11,476. ඉඩමේ නම.	අයිතිකම් කීයන්ගේ නම.	අන්දම.	අ. රු. ප.	රු.
12324	කන්දේවැව්විවල	ආණ්ඩුව	කුඹුර	0 0 23	75
12325	එම	සෙ උන්තිරා	එම	0 0 11	75
12242	සිතියම 11,460. මීගහලත්ද නොහොත් රන මලාකුලේ	සිතියම දුනගහපත්තු, අළුත්කුරුකෝරලේ. ආණ්ඩුව	ගම්වූ විසින් එලිකරපු ඉඩම	5 3 9	30
12243	එම	ම නෙත්ති තෝමස් පෙර සෙනෙවිරත්න	අවුරුදු 19 වසස් පොල්ගස් එම	0 3 0	40
12244	එම	එම	එම	0 2 8	40
12245	එම	ම රත්නාමි	අවුරුදු 2 හිට 3 වසස් පොල් පැල එම	0 1 38	40
12246	එම	අ ඉසාබලාහාමි	අවුරුදු 2 වසස් පොල්පැල එම	1 0 0	40
12247	එම	ඉ රත්තෝහාමි	අවුරුදු 2 වසස් පොල්පැල එම	0 0 1.50	30
12248	එම	හ සාමෙල්අප්පු	එම	0 0 9	30
12249	එම	එම	අවුරුදු 16 හිට 19 වසස් පොල්ගස් 5	0 0 16	30
12250	එම	ම අර්නෝලිස්	එම	0 2 0	30
12251	එම	එම	එම	0 0 8	30
12252	එම	ම මර්නෝලිස්පෙර සහ කෙනෙක්	එම පොල්ගස් 4	0 1 25	30
12253	එම	එම	එම පොල්ගස් 1	0 1 2	30
12982	සිතියම 11,622. ගොන්නගහලත්ද	සිතියම දැසිසපත්තු, අළුත්කුරුකෝරලේ. ආණ්ඩුව	කැලේ හේන	1 1 36	40
12983	එම	එම	එම	0 1 36	30
9591	සිතියම 6,458. වැලිකුඹුර	සිතියම දැසිසපත්තු, අළුත්කුරුකෝරලේ. ආණ්ඩුව	කුඹුර	0 1 34	100
7465	සිතියම 3,543. ගොරකගහකුඹුර නොහොත් පිල්ලුව	සිතියම දැසිසපත්තු, අළුත්කුරුකෝරලේ. ගම—හොරම්පැල්ල.	කුඹුර	0 1 34	100
7466	දෙල්ගහකුඹුර	දෙත් අල්ලිස් රණසිංහ උදුමාලෙබ්බෙසිඛුකන්දෙ	වගාව හිටිට	0 3 5	50
G 388	කල්ගහකුඹුර	ජ සරදියෙල්අප්පුහාමි	කුඹුර	0 0 31	20
W 388	මීගහවත්ත	ම සිමන්අප්පු	වගාව	2 0 27	100
X 388	එම	ව කරනිස්අප්පු	එම	0 2 19	100
7471	දෙල්ගහකුඹුර	වි තොල්නිස්අප්පු	කුඹුර	0 3 13	100
7472	එම	එම	එම	0 2 14	100
7475	දවටගහකුඹුර	පු කොර්නේලිස්අප්පු	එම	1 3 21	100
Y 388	දවටගහහිටිට	එම	දෙහිය	1 0 12	100
7476	කොල්නේකුඹුර	දෙත් අල්ලිස් රණසිංහ	කුඹුර	0 3 11	20
A 389	කල්ගහකුඹුර	ම පුත්වප්පු	එම	1 0 0	100
B 389	කල්ගහකුඹුර	ද පොර්ලොන්තිනා, පුංචිරිදි	වගාව	0 1 0	100
7478	කොල්නේකුඹුර	ද පොර්ලොන්තිනා, පුංචිරිදි	වගාව	0 3 9	30
7486	කල්ගහකුඹුර	දෙත් අල්ලිස් රණසිංහ ම පේමස් පොත්සේනා සහ තවත්	කුඹුර	1 3 8	100
7490	මරගහකුඹුර	පු මත්තේස්අප්පු	එම	1 0 24	100
7491	එම	ක දෙත් අර්නෝලිස්	එම	2 0 12	100
7496	දෙල්ගහලත්ද	ම පුංචිප්පුහාමි	එම	1 2 0	100
				0 1 24	100

මෙම ඉඩම් ගැණ වැඩිදුර කාරණා සර්වේශ්වර්තනලත්කාන්තේස්ගෙන්ද, විනිනිමි කොන්දේසි ගැණ බස්සාඉර දිසාවේ වංශාසිපති ආණ්ඩුවේ ඒජන්තලත්කාන්තේස්ගෙන්ද දැනගතට පුළුවන.

ගරුභර උතුමානත්වකන්තේස්ගේ ආඥාවලට,
එවර්ඩ් ඉෂ් කර්න්,
මහසෙනෙවැරිස් වම්ක.

No. 1,511, W. P.

Colonial Secretary's Office,
Colombo, March 31, 1903.

ON Tuesday, May 12, 1903, at 12 noon, the Hon. the Government for the Western Province will put up for sale or settlement, at his office in Colombo, the under-mentioned portions of Crown Land, on the terms authorized by Government.

Lot.	Village.	Name of Land.	Description.	Extent.		Upset Price per Acre.
				A.	R. P.	
12518	Dampe	Kukulawattelanda	Jungle	1	2 8	25
Preliminary plan 11,517. Situation—Meda pattu of Hewagam korale. Claimant—Crown.						
12289	Dampe.	Alubogahalanda	Encroachment by R. Janis Appu	1	1 26	35
12290	Do.	do.	Encroachment by R. Janis Appu and Manis Appu	0	2 20	35
12291	Do.	do.	Encroachment by R. Manis	0	2 4	40
12292	Do.	do.	Jungle	1	3 14	25
12293	Do.	do.	Owita (encroachment by Sardiel Appu)	0	0 12	10
12294	Do.	do.	Chena	1	0 0	25
12295	Do.	do.	Encroachment by R. Manis Appu	0	2 16	30
12296	Do.	do.	Encroachment by R. Deonis	0	0 21	15
12297	Do.	do.	Encroachment by R. Abraham	3	0 32	30
12298	Do.	do.	Encroachment by R. Deonis	1	0 0	80

Lot.	Village.	Name of Land.	Description.	Extent. A. R. P.	Upset Price per Acre. Rs.
Preliminary plan 11,490.					
12368	Dampe	Dikhenalanda	Encroachment by R. Peris Appu	0 0 29	40
12369	Do.	do.	Encroachment by R. Siman Appu	1 1 18	40
12370	Do.	do.	do.	0 3 18	35
12371	Do.	do.	Encroachment by R. Hendrick and others	1 3 20	60
12372	Do.	do.	Jungle	1 2 23	25
12373	Do.	do.	Encroachment by R. Carolis Appu	0 0 16	15
12374	Do.	do.	do.	0 0 16	15
12375	Do.	do.	Deniya (encroachment by R. Carolis Appu)	0 0 32	15
12376	Horagala	do.	Encroachment by K. Samel Naide	0 1 30	20
12377	Do.	do.	Encroachment by R. Piris Appu	0 3 1	60
12378	Do.	do.	do.	0 0 38	50
12379	Do.	do.	Jungle	6 0 28	25
12380	Do.	do.	Encroachment by R. Menchomamy	0 0 16	50
12381	Do.	do.	Encroachment by R. Peeris Appu	0 0 16	15
12382	Do.	do.	Encroachment by Sedris and others	0 0 35	15
12383	Do.	Pahayalkandelanda	Jungle	3 1 34	25
12384	Do.	do.	Encroachment by R. Bastian Silva	0 0 17	15

Further information respecting these lands may be obtained from the Surveyor-General, and regarding the conditions of sale from the Hon. the Government Agent, Western Province.

By His Excellency's command,

EVERARD J M THURN,
Colonial Secretary.

No. 1,511, W. P.

වර්ෂ 1903 ජනවාරි මස 31 වෙනි දින කොළඹ මහජනකාර්යාලයේදී සකස් කරන ලදී.

බදාල දිනට වංශාධිකාරියේ වර්තමාන තත්වයේ පිහිටි මෙහි පහත සඳහන්වන ආණ්ඩුව සහ සහ ඉඩම් ආණ්ඩුව නියෝගවලට ප්‍රකාරයට වර්ෂ 1903 ජනවාරි මස 12 වෙනි දිනට අහඹු ලෙස 120 කොළඹ සවිවර්ණයේදී වෙන්දේසි කර විකුණන බව නොහොත් නියම කර දෙන බව යෙදෙනවා ඇත.

පිහිටීම 11,517. පිහිටීම මැද පස්ස, හේවානමෝරොල්. අයිතිකරු නිසන්තා—ආණ්ඩුව. පවත්වන ලදී. ගණ. ගණ.

කො.	ගම.	ඉඩමේ නම.	අයදුම්.	අ. ර. ප.	රු.
12518	දම්පේ	කුකුලවත්තලයේදී	කැලේ	1 2 8	25
පිහිටීම 11,468.					
12289	එම	අලුත්වත්තලයේදී	රු. නිසන්තා අලුත්වත්තලයේදී	1 1 26	35
12290	එම	එම	මානිස්සන් අලුත්වත්තලයේදී	0 2 20	35
12291	එම	එම	ර මානිස්සන් අලුත්වත්තලයේදී	0 2 4	40
12202	එම	එම	කැලේ	1 3 14	25
12293	එම	එම	බිහිව	0 0 12	10
12294	එම	එම	හේත	1 0 0	25
12295	එම	එම	ර මානිස්සන් අලුත්වත්තලයේදී	0 2 16	30
12296	එම	එම	ර දියෝනිස් අලුත්වත්තලයේදී	0 0 21	15
12297	එම	එම	ර අලුත්වත්තලයේදී	3 0 32	30
12298	එම	එම	ර දියෝනිස් අලුත්වත්තලයේදී	1 0 0	80
පිහිටීම 11,490.					
12368	එම	දික්වත්තලයේදී	ර පිරිස් අලුත්වත්තලයේදී	0 0 29	40
12369	එම	එම	ර සිමන් අලුත්වත්තලයේදී	1 1 18	40
12370	එම	එම	එම	0 3 18	35
12371	එම	එම	ර හෙන්රික් සහ තවත්	1 3 20	60
12372	එම	එම	කැලේ	1 2 23	25
12373	එම	එම	ර කාරෝලිස් අලුත්වත්තලයේදී	0 0 16	15
12374	එම	එම	එම	0 0 16	15
12375	එම	එම	එම	0 0 32	15
12376	කොරගල	එම	ක සාමේල් නයිදේ	0 1 30	20
12377	එම	එම	ර පිරිස් අලුත්වත්තලයේදී	0 3 1	60
12378	එම	එම	එම	0 0 38	50
12379	එම	එම	කැලේ	6 0 28	25
12380	එම	එම	ර මැන්ඩොකාම් අලුත්වත්තලයේදී	0 0 16	50
12381	එම	එම	ර පිරිස් අලුත්වත්තලයේදී	0 0 16	15
12382	එම	එම	සෙලිස්	0 0 35	15
12383	එම	පහලකන්දේලයේදී	කැලේ	3 1 34	25
12384	එම	එම	ර බස්නිස් සිල්වා අලුත්වත්තලයේදී	0 0 17	15

මෙහි ඉඩම් ගැන ම. සිදු කරන සවිවර්ණයේදී සකස් කරන ලදී. විකිණීමේ කොන්දේසි ගැන බදාල දිනට වංශාධිකාරියේ වර්තමාන තත්වයේ පිහිටි මෙහි පහත සඳහන්වන ආණ්ඩුව සහ සහ ඉඩම් ආණ්ඩුව නියෝගවලට ප්‍රකාරයට වර්ෂ 1903 ජනවාරි මස 12 වෙනි දිනට අහඹු ලෙස 120 කොළඹ සවිවර්ණයේදී වෙන්දේසි කර විකුණන බව නොහොත් නියම කර දෙන බව යෙදෙනවා ඇත.

ගරුකර ලද මානවිකයන්ගේ ආණ්ඩුව,
එ. රුර්ති ඉම් කර්න්,
මහජනකාර්යාලයේ මහල.

LAND SALES IN THE CENTRAL PROVINCE.

No. 1,924, C. P.

Colonial Secretary's Office,
Colombo, March 26, 1903.

ON Thursday, April 30, 1903, at 12 o'clock noon, the Assistant Government Agent for the Matale District will put up to auction, at his office in Matale, the under-mentioned portions of Crown Land, on the terms authorized by Government.

Lot.	Name of Land.	Name of Applicant.	Description.	Extent. A. R. P.	Upset Price per Acre. Rs.
11588	Kiwulahena	Dingirala	Jungle with two jak trees	4 1 10	10

Preliminary plan 5,019.—Wagapanaha Pallesiya pattu of Matale north.
Village—Dekinde.

13418	Dekindemukalana	D. A. Punchirala and K. M. Menika	Forest	10 1 30	20
-------	-----------------	-----------------------------------	--------	---------	----

Further information respecting these lands may be obtained from the Surveyor-General, and respecting the conditions of sale from the Assistant Government Agent, Matale.

By His Excellency's command,
EVERARD IM THURN,
Colonial Secretary.

No. 1,924, C. P.

විෂ් 1903 ක්වු මාර්තු මස 26 වෙනි දින කොළඹ
මහසෙනෙවරියාගේ කන්තෝරුවේදීය.

මෙම ආකාරව මාතලේ උපරිස්තරයන්ගෙන් විසින් මෙහි පහත සඳහන්වන ආකාරව සන්තක ඉඩම් ආණ්ඩු විකුණාදීමට ප්‍රකාරයට විෂ් 1903 ක්වු අ. ප්‍ර. මස 30 වෙනි දිනවූ මුහුණතකදී දවල් 12ව මාතලේ කවි-විජයේදී වෙත්දේසිකර විකුණනු ලබන බව දෙකවන ආකාරයට දැනුණුය.

පිහිටීම 4,450. මාතලේ නැගෙනහිර පලාතේ උත්තර ප්‍රදේශයක පවතී. ගි—නවවැල්ල.

අයිතිකරු කිසිදු නමක් නැත.

නො.	ඉඩමේ නම.	ඉල්ලුම්කරුගේ නම.	අන්දම.	ඉ. ර. ප.	රු.
11858	කිවුලාහෙන	ඩිංගිරාලා	කැලෑ සහ කොස්ගස් දෙකක්	4 1 10	10
13418	දෙකිංදේ මුකලාන	ඩී. ඒ. පුත්තිරිසර සහ කේ. ආම්. මැතිකා	මුකලාන	10 1 30	20

මෙම ඉඩම් ගැණ වැඩිදුර කාරණා සර්වේයර්ස්තරයන්ගෙන් දැනගත හැකිවනු ලබන බව දැනුණුය. මෙම ඉඩම් විකුණාදීමට ප්‍රකාරයට විෂ් 1903 ක්වු මාර්තු මස 26 වෙනි දිනවූ මුහුණතකදී දවල් 12ව මාතලේ කවි-විජයේදී වෙත්දේසිකර විකුණනු ලබන බව දැනුණුය.

ගරුකර උතුමානන්වකන්සේගේ ආඥාව ලෙස,
එවරුර්ඩ් ඉම් හර්න්,
මහසෙනෙවරියාගේ විමර්ශන.

No. 1,925, C. P.

Colonial Secretary's Office,
Colombo, March 26, 1903.

ON Monday, May 25, 1903, at 12 o'clock noon, the Hon. the Government Agent for the Central Province will put up to auction, at his office in Kandy, the under-mentioned portion of Crown Land, on the terms authorized by Government.

An allotment of land situated in the Udapalata division of the Kandy District of the Central Province.
Cadastral survey plan 6. Claimant—Nagalingam Pulle.

Lot.	Village.	Name of Land.	Description.	Extent. A. R. P.	Upset Price per Acre. Rs.
X 1	Wallahagoda	Murutagamulahanawatta	Tea covered with jungle	0 1 5	25

Further information respecting this land may be obtained from the Surveyor-General, and respecting the conditions of sale from the Hon. the Government Agent, Central Province, Kandy.

By His Excellency's command,
EVERARD IM THURN,
Colonial Secretary.

No. 1,925, C. P.

විෂ් 1903 ක්වු මාර්තු මස 26 වෙනි දින කොළඹ
මහසෙනෙවරියාගේ කන්තෝරුවේදීය.

මෙම ආකාරව මාතලේ උපරිස්තරයන්ගෙන් විසින් මෙහි පහත සඳහන්වන ආකාරව සන්තක ඉඩම් ආණ්ඩු විකුණාදීමට ප්‍රකාරයට විෂ් 1903 ක්වු මාර්තු මස 25 වෙනි දිනවූ මුහුණතකදී දවල් 12ව මාතලේ කවි-විජයේදී වෙත්දේසිකර විකුණනු ලබන බව දැනුණුය.

මෙම ඉඩමේ පිහිටීම 4,450. මාතලේ නැගෙනහිර පලාතේ උත්තර ප්‍රදේශයක පවතී. ගි—නවවැල්ල.

නො.	ඉඩමේ නම.	ඉල්ලුම්කරුගේ නම.	අන්දම.	ඉ. ර. ප.	රු.
X 1	වල්ලකොහොට	මුරුතගමුලාහෙනවත්ත	කැලෑවලින් ගැවසිගත්, ගස්	0 1 5	25

මෙම ඉඩම් ගැණ වැඩිදුර කාරණා සර්වේයර්ස්තරයන්ගෙන් දැනගත හැකිවනු ලබන බව දැනුණුය. මෙම ඉඩම් විකුණාදීමට ප්‍රකාරයට විෂ් 1903 ක්වු මාර්තු මස 26 වෙනි දිනවූ මුහුණතකදී දවල් 12ව මාතලේ කවි-විජයේදී වෙත්දේසිකර විකුණනු ලබන බව දැනුණුය.

ගරුකර උතුමානන්වකන්සේගේ ආඥාව ලෙස,
එවරුර්ඩ් ඉම් හර්න්,
මහසෙනෙවරියාගේ විමර්ශන.

No. 1,926, C. P.

Colonial Secretary's Office,
Colombo, March 30, 1903.

ON Wednesday, May 20, 1903, at 12 o'clock noon, the Assistant Government Agent for the Matale District will put up to auction, at his office in Matale, the under-mentioned portions of Crown Land, on the terms authorized by Government.

Preliminary plan 5,217.—Pallesiya pattu of Matale east:
Village—Dankanda. Claimant—Crown.

Lot.	Name of Land.	Name of Applicant.	Description	Upset Price	
				Extent.	per Acre.
				A. R. F.	Rs.
13869	Batta-aduamukalana	H. L. Blacklaw, Esq., of Dankanda estate	Forest with bamboos undergrowth	5 1 38	20

Preliminary plan 3,891.—Gangala Pallesiya pattu of Matale east.
Village—Radawela.

10612½	Alutketiyakoda	Ukku Banda Korala	Jungle suitable for paddy	4 0 30	15
--------	----------------	-------------------	---------------------------	--------	----

Further information respecting these lands may be obtained from the Surveyor-General, and respecting the conditions of sale from the Assistant Government Agent, Matale.

By His Excellency's command,
EVERARD IM THURN,
Colonial Secretary.

No. 1,926, C. P.

විෂ් 1903 ක්වු මැරිතු මස 30 වෙනි දින කොළඹ
මහසෙනුකාරිස්ථානයේ කන්යෝරුවේදී.

මාම දිනවේ මාතලේ උපළුර්ත්තලත්තාන්සේ විසින් මෙහි පහත සඳහන්වන ආණ්ඩුව සත්කක ඉඩම් ආණ්ඩුවේ නියෝගවල ප්‍රකාරයට විෂ් 1903 ක්වු මැරි මස 20 වෙනි දිනවු බදද දවල් 12ව මාතලේ හි මෙරිසේදී වෙන්දේසිකර එකුණුව ගෙදෙනවා ඇත.

සිතියම 5,217. මාතලේ නැගෙනහිර පලාතේ පල්ලේසියපත්තුවේ.
ගම—දන්කන්ද. අයිතිකම් නිසන්තා—ආණ්ඩුව.

කො.	ඉඩමේ නම.	ඉල්ලීමකාරයා.	අත්දම.	වටහන්වන මහස. ගණන.	
				අ. රු. ප.	ර.
13869	බටහඬුවේ මුසලාන	දක්කන්දේවන්සේ එච්. ඇල්. බැලැක්ලෝ උත්තාණේ	උනගස් වැව් තිබෙන කැලෑව	5 1 38	20

10612½	සිතියම 3,891. මාතලේ නැගෙනහිර පලාතේ ගහලපල්ලේසියපත්තුවේ. ගම—රදාවෙල. අළුත්කැව්සේරෙද	උත්තාණේ මාතලේ	වි වැට්ටුව සැකෙන කැලේ	4 0 30	15
--------	--	---------------	-----------------------	--------	----

මෙම ඉඩම් ගැණ වැඩිදුර කාරතා සර්වේයර්ස්තලත්තාන්සේගෙන්ද, විකිනීමේ කොන්දේසිය ගැණ කාරණ මාතලේ උපළුර්ත්තලත්තාන්සේගෙන්ද දැනගනිව පුළුවන.

ගරුකර උතුමානත්තන්සේගේ ආඥාවලෙස,
එවරුම් ඉම් තරුන්,
මහසෙනුකාරිස් ජි.එ.ආ.

No. 1,927, C. P.

Colonial Secretary's Office,
Colombo, March 31, 1903.

ON Thursday, May 14, 1903, at 12 o'clock noon, the Hon. the Government Agent for the Central Province will put up for sale and settlement, at his office in Kandy, the under-mentioned portions of Crown Land, on the terms authorized by Government.

Three allotments of land situated in the Pata Dumbara division of the Kandy District of the Central Province.

Preliminary plan 5,161. Village—Rambukwella.

Lot.	Name of Land.	Name of Claimant.	Description.	Extent.
				A. R. F.
13766	Korawekumbura	Elakadagedara Muttumenika of Rambukwella	Field (encroachment)	0 0 3
13767	Portion of old Teldeniya-Urugala road	Crown	Abandoned public road	0 0 30
13768	Hiniambekumbura	R. Mutu Banda, Gamagedara Appuhamy, and Dingiri Banda	Field (encroachment)	0 0 2

Upset price,—Rs. 10 per acre.

Further information respecting these lands may be obtained from the Surveyor-General, and respecting the conditions of sale from the Hon. the Government Agent, Central Province, Kandy.

By His Excellency's command,
EVERARD IM THURN,
Colonial Secretary.

No. 1,927, C. P.

වර්ෂ 1903 ක්‍රි.ව. මාර්තු මස 31 වෙනි දින කොළඹ මහජනකාර්යාලයේ කඩුලු විකුණීම.

මහලුම් දිසාපති මහලුම්වරුන්ගේ ඒකාබද්ධව පවත්වාගෙන යාමට ලක්වූ ඉඩම් කොටස් ප්‍රකාරයට වර්ෂ 1903 ක්‍රි.ව. මැයි මස 14 වෙනි දින දවල් 12ට මහලුම්වරුන්ගේ විකුණීමට සහ තීන්දුවකට ගෙන එන ලදී.

මහලුම් දිසාපති මහලුම්වරුන්ගේ පාලනයට නොමැතිව පවතින ඉඩම් විකුණීමට තීරණය කළේය.

සිතියම 5,161. හම—රඹු කවුළුව.

නො.	ඉඩමේ නම.	අයිතිකම් කීපයක.	අන්දම.	මහත.
13766	කොරවෙකුමුර	රඹු කවුළුවේ ඇලකඩගෙදර මුතුමැනිකා	කුමුර (රජයේ සේවයට අලුතෙන් ගන්නා)	0 0 3
13767	කෙල්ලේහිස, උතුරු පාරේ පාරේ පැල්ලක්	ආණ්ඩුව	පාරේ අත්ඇර තිබෙන ප්‍රසිද්ධ පාර	0 0 30
13768	ගිහිකොණමුර	ආර්. මුතුමුණි, ගමගෙදර අප්පු කාම සහ සිංහසිරිමත්ත	කුමුර (රජයේ සේවයට අලුතෙන් ගන්නා)	0 0 2

අක්කරයක් රූපිපල 10෦෪ හිට පවත්වාගෙන යාමට ලක්වීමට තීරණය කළේය.

මේ ඉඩම් කොටස් වැඩිදුර නොවැඩිදුර සම්පූර්ණව විකුණීමට තීරණය කළේය. ඉඩම් කොටස් විකුණීමට මහලුම් දිසාපති මහලුම්වරුන්ගේ ඒකාබද්ධව පවත්වාගෙන යාමට ලක්වීමට තීරණය කළේය.

ගරුකරු උතුරු මහලුම්වරුන්ගේ අභ්‍යන්තරය,
එවරුන් ඉම් කරන්න,
මහජනකාර්යාලයේ වෙත.

LAND SALES IN THE NORTHERN PROVINCE.

No. 410, N. P.

Colonial Secretary's Office.
Colombo, March 28, 1903.

ON Thursday, April 30, 1903, at 12 o'clock noon, the Assistant Government Agent for the Mullaitivu District will put up to auction, at his office in Mullaitivu, the under-mentioned portions of Crown Land, on the terms authorized by Government.

Thirty-six allotments of land situated in the Vavuniya north and Maritime pattu divisions of the Mullaitivu District of the Northern Province.

Preliminary plan 1,027.

Lot.	Village.	Name of Applicant.	Name of Claimant.	Description.	Extent. A. R. P.
3374	Palayavady	A. S. Mappane,	Mudaliyar Crown	Jungle fit for paddy	12 1 6
Preliminary plan 2,639.					
X 253	Ariyamadu	Crown	K. Sevuanthynader and others	Waste land	0 0 35
Y 253	Do.	do.	do.	do.	0 2 8
Z 253	Do.	do.	do.	do.	0 2 4
Preliminary plan 2,712.					
9601	Palampasi	P. Chankarapillai	Crown	Jungle	2 0 10
Preliminary plan 2,715.					
9606	Kodalikallu	Kandar Velupillai	Crown	Jungle fit for paddy	7 1 32
9607	Do.	Velu Soori	do.	do.	5 0 38
9608	Do.	Vallipuram Velu	do.	do.	5 1 36
9610	Do.	Kantar Sanmugam	do.	do.	6 1 26
9612	Do.	—	do.	do.	0 2 0
Preliminary plan 2,709.					
9595	Kodalikallu	V. Murugasan and another	Crown	Jungle fit for paddy	9 2 7
Preliminary plan 2,611.					
9346	Chilavattai	V. Velupillai and another	Crown	Thorny Jungle	1 2 27
Preliminary plan 2,612.					
9347	Putumattalan	Kandar Kadiramu	Crown	Land fit for paddy	3 3 30
Preliminary plan 2,692.					
9558	Kanukkeni	N. Veeran and two others	Crown	Land fit for paddy	29 0 32
Preliminary plan 2,694.					
9564	Vellamullivaikal	Kandar Kasinader	Crown	Land fit for paddy	4 1 18

Lot.	Village.	Name of Applicant.	Name of Claimant.	Description.	Extent. A. R. P.
		Preliminary plan 2,698.			
9570	Mulliyavalai	Kanapatiyar Sinnatamby	Crown	Jungle fit for garden	0 2 6
9571	Do.	Theerar Velupillai	do.	do.	1 0 28
9572	Do.	Vinasitamby Velupillai	do.	do.	1 1 33
9573	Tannyuttu	Mailvakanam Vallipuram	do.	do.	0 1 36
		Preliminary plan 2,699.			
9574	Mullaattivu	Isuppu Asana Lebba	Crown	Jungle fit for paddy	4 0 26
9574½	Do.	do.	do.	do.	0 0 8
		Preliminary plan 1,911.			
7293	Kokkulai	Chinnatamby Arumukam	Crown	Scrub jungle	2 1 3
		Preliminary plan 2,617.			
9359	Nedunkeni	M. Vallipuram	Crown	Scrub jungle	3 0 25
		Preliminary plan 2,620			
9366	Kulavisuddan	A. Gnanasekaram	Crown	Crown jungle	1 0 19
		Preliminary plan 2,626			
9378	Kokkutodavai	Nakalingam Sitamparam	Crown	Jungle fit for garden	0 3 12
		Preliminary plan 2,677.			
9536	Putukkudyiruppu	Peturu Soesai and another	Crown	Jungle fit for paddy	3 0 22
		Preliminary plan 2,685.			
9549	Kulavisuddan	Muttukumaru Sinnaiya	Crown	Jungle	1 0 23
9550	Do.	do.	do.	do.	1 0 7
		Preliminary plan 667.			
2247½	Putukkudyiruppu	—	Crown	Paddy field	1 2 35
		Preliminary plan 2,220.			
8107	Alampil	Katirasu Arumukam and another	Crown	Open ground	4 0 18
8108	Do.	Pilippu Peturu	do.	Paddy	2 1 39
		Preliminary plan 2,621.			
9368	Kataliyarsamalan-	M. Kaddayan	Crown	Scrub jungle	1 3 34
9369	Do.	do.	do.	do.	0 3 19
		Preliminary plan 2,622.			
9371	Karuwelankandal	—	Crown	Scrub jungle	1 2 22
		Preliminary plan 2,633.			
9395	Periyaittimadu	—	Crown	Jungle	0 2 31
		Preliminary plan 2,670.			
9516	Mullaattivu	S. Vallipuram	Crown	Garden	0 0 25

Upset price,—Rs. 10 per acre.

Further information regarding these lands may be obtained from the Surveyor-General, and respecting the conditions of sale from the Assistant Government Agent, Mullaattivu.

By His Excellency's command,

EVERARD IM THURN,
Colonial Secretary.

No. 410, N. P.

கொலொனியல் சர்க்கரித்தார் ஆபீசில்,
கொழும்பு, 1903 ம் ஆண்டு பங்குனி மீ 28 ந் உ.

1903 ம் ஆண்டு சித்திரைமாதம் 30 ந் தேதி, முல்லைத்தீவில் தன ஆபீசில் வடமாகாணத்து முல்லைத்தீவு மூன்றில்கீ கவறணமேந்து ஏசனறவர்களால இந்நடவியற் சொல்லப்பட்டிருக்கிற முடிக்குரிய காணித்துண்டுகளை, அரசாட்சியாரால் உத்தரவுபண்ணப்பட்டிருக்கும் பொருத்தப்பிரகாரம் ஏலத்திற கூறி விற்றப்படும்.

36 காணித்துண்டுகள், வடமாகாணத்து முல்லைத்தீவு மூன்றில்கீகளை வவுனியவடக்கு கரைத்துறைபற்றுபகுதியிலிருக் கின்றன.

இல.	குறிச்சி.	பிளான இலக்கம் 1,027. உரித்தானி—முடி. கேள்விகாரண பெயர்.	வீசாலம். ஏ. அ. ப.
3374	பளையவாடி	அ. செ. மாப்பாண முதலியார்	121 6
		பிளான இலக்கம் 2,639. உரித்தானி—கு. செவ்வந்திநாதரும் மறுபேரும்.	
X 253	அரியாமடு	முடி	0 0 35
Y 253	ஷே	முடி	0 2 8
Z 253	ஷே	முடி	0 2 4
		பிளான் இலக்கம் 2,712. உரித்தானி—முடி.	
9601.	பளம்பாசி	கூ. சங்கரப்பிள்ளை	2 0 10
		பிளான இலக்கம் 2,715.	
9606	கோடாலிக்கல்லு	சுந்தர் வேலுப்பிள்ளை	7 1 32
9607	ஷே	வேலு குரி	5 0 38
9608	ஷே	வல்லிபுரம் வேலு	5 1 36
9610	ஷே	சுந்தர் சண்முகம்	6 1 26
9612	ஷே	—	0 2 0
9595	ஷே	பிளான இலக்கம் 2,709.	
		வ. முருகேசுவம் மறுபேரும்	
9346	செவந்தை	பிளான இலக்கம் 2,611.	
		வா. வேலுப்பிள்ளையும் மறுவும்	
9347	புதுமாத்தவன்	பிளான இலக்கம் 2,612.	
		சுந்தர் கதிராமு	

இல.	குறிச்சி.	கேள்விக்கார பெயர்.	விவரம்.	விசாலம். ஏ. ரூ. ப.
9558	கணக்கேணி	பிளான இலக்கம் 2,692. நா. வீரனும் மறுவும்	நெற்காணி	29 0 32
9564	வள்ளாமுள்ளிவாய்க்கால்	பிளான இலக்கம் 2,694. கந்தர் காசிநாதர்	ஷே	4 1 18
9570	முள்ளியவளை	பிளான இலக்கம் 2,698. கணபதியார் சின்னத்தம்பி	தோட்டக்காணி	0 2 6
9571	ஷே	தீரார் வேலுப்பிள்ளை	ஷே	1 0 28
9572	ஷே	வினாசித்தம்பி வேலுப்பிள்ளை	ஷே	1 1 33
9573	தண்ணியூற்று	மயில்வாகனம் வல்விபுரம்	ஷே	0 1 36
9574	முல்லைத்தீவு	பிளான இலக்கம் 2,699. ஈசுப்பு அசனுவலவை	நெற்காணி	4 0 26
9574	ஷே	ஷே	ஷே	0 0 8
7293	கொக்குளாய்	பிளான இலக்கம் 1,911. சின்னத்தம்பி ஆறுமுகம்	பறட்டைக்காடு	2 1 3
9359	நெடுங்கேணி	பிளான இலக்கம் 2,617. ம. வல்விபுரம்	ஷே	3 0 25
9366	குளவி சுட்டான்	பிளான இலக்கம் 2,620. அ. ரூானசேகரம்	காடு	1 0 19
9378	கொக்குத்தொடையாய்	பிளான இலக்கம் 2,626. நாகலிங்கம் சிதம்பரம்	தோட்டக்காடு	0 3 12
9536	புதுக்குழியிருப்பு	பிளான இலக்கம் 2,677. பேதுறு குசையும் மறுவும்	வயல் காடு	3 0 22
9549	குளவிசுட்டான்	பிளான இலக்கம் 2,685. முத்துக்குமாரு சின்னையா	காடு	1 0 23
9550	ஷே	ஷே	காடு	1 0 7
2247	புதுக்குழியிருப்பு	பிளான் இலக்கம் 667.	வயல்	1 2 35
8107	அனம்பில	பிளான் இலக்கம் 2,220. கதிரேச ஆறுமுகமும் மறுவும்	வெளிநிலம்	4 0 18
8108	ஷே	பிவிப்பு பேதரு	வயல்	2 1 39
9368	காதலியார் சமளங்குளம்	பிளான் இலக்கம் 2,621. ம. கட்டையன்	பறட்டைக்காடு	1 3 34
9369	ஷே	ஷே	ஷே	0 3 19
9371	கருவேலங்கண்டல்	பிளான் இலக்கம் 2,622.	ஷே	1 2 22
9395	பெரிய இத்திமடு	பிளான் இலக்கம் 2,633.	காடு	0 2 31
9516	முல்லைத்தீவு	பிளான் இலக்கம் 2,670. ச. வல்விபுரம்	தோட்டம்	0 0 25

தரிப்பு விலை ஏக்கர் ஒன்றுக்கு ரூபா 10.

இக்காணிகளெப்பற்றிய மேலதிகமான விவரம் சர்வேயர் ஜெனரல் துரையவர்களிடத்திலும் வீற்பனவின் கொந்தி சைப்பற்ற முல்லைத்தீவு டிஸ்திரிக்டு உதவி ஏசன அத்துரையவர்களிடத்திலும் கேட்டறிந்துகொள்ளலாம்.

மகோத்தமரவர்களினது கட்டணபின்படி,

எவெறட்டும் தூர்ந்து
இராசாங்க வீதிதர்.

LAND SALES IN THE SOUTHERN PROVINCE.

No. 1,349, s. p.

Colonial Secretary's Office,
Colombo, March 19, 1903.

Appraised
Value
per Acre.
Rs.

ON Wednesday, May 27, 1903, at 12 o'clock noon, the Assistant Government Agent for the Hambantota District will put up to auction, at the Tissa resthouse, the under-mentioned portions of Crown Land, on the terms authorized by Government.

Fifty-six allotments of land situated in the Magam pattu division of the Hambantota District of the Southern Province.

Preliminary plan 1,378. Village—Tihawa.

Applicant—Crown. Claimant—Crown.

Description—Jungle. Appraised Value

Lot.	Name of Land.	Extent. A. R. P.	per Acre. Rs.
10890	Tihawabedda	11 2 25	10

Lot.	Name of Land.	Extent. A. R. P.	per Acre. Rs.
10863	Tihawabedda	15 2 29	50
10893	Tihawabedda	20 0 0	10
10898	Do.	8 0 0	10
10899	Do.	20 2 15	10
10900	Do.	21 2 13	10
10902	Do.	23 2 6	10
10907	Do.	18 1 7	10
10908	Do.	18 1 2	10
10909	Do.	17 2 38	10
10910	Do.	18 0 32	10
10912	Do.	8 0 15	10

Lot.	Name of Land.	Extent. A. R. P.	Appraised Value	
			per Acre.	Rs.
10913	Tihawabadda	20 0 34	10	10
10914	Do.	20 1 13	10	10
10915	Do.	21 0 36	10	10
10917	Do.	20 0 26	10	10
10918½	Do.	4 1 0	10	10
10921	Do.	19 2 30	10	10
10922	Do.	20 1 5	10	10
10923	Do.	20 0 27	10	10
10924	Do.	21 1 16	10	10
10926	Do.	7 3 24	10	10
10927	Do.	20 1 3	10	10
10928	Do.	19 0 24	10	10
10929	Do.	19 1 11	10	10
10930	Do.	18 3 31	10	10
10931	Do.	18 0 15	10	10

Preliminary plan 4,497. Villages—Magama, Ranakeliya, and Yodakandiya.

Applicant—Crown.

Description—Jungle.

12203	Loluwetiyakele	6 0 25	25
12206	Do.	9 2 38	25
12217	Do.	9 2 38	25
12225	Do.	8 3 11	25
12226	Do.	9 3 24	25
12227	Do.	10 0 19	25

Applicant—P. Samel Appu.

Description—Jungle.

12260	Ranakeliyakele	50 1 10	25
-------	----------------	---------	----

Applicant—Crown.

Description—Jungle.

12292	Lolugaswalapatana	11 1 15	25
-------	-------------------	---------	----

Applicant—A. P. Sinno Appu.

Description—Jungle.

12293	Ranakeliyakele	18 1 6	25
12294	Do.	10 2 20	25

Applicant—Crown.

Description—Jungle.

12303	Karijjawala	8 1 31	25
12305	Do.	9 0 16	25
12306	Do.	10 0 12	25
12307	Do.	9 3 0	25
12308	Do.	11 2 30	25
12309	Do.	10 0 0	25
12310	Do.	10 0 10	25
12311	Do.	8 0 6	25
12313	Do.	10 0 26	25
12314	Do.	10 0 0	25
12315	Do.	11 1 0	25
12317	Do.	9 2 38	25
12318	Do.	7 1 0	25
12320	Do.	1 0 21	25
12321	Do.	4 2 38	25
12322	Do.	2 2 5	25
12322½	Do.	1 3 35	25
12323	Karijjawalagodella	1 2 3	25
12325	Lolugaswalapatana	78 3 0	25

Further information respecting these lands may be obtained from the Surveyor-General, and respecting the conditions of sale from the Assistant Government Agent, Hambantota.

Any persons considering that they have any claims to these lands are hereby noticed to produce evidence of their title before the Assistant Government Agent on the day of sale.

By His Excellency's command,
 EVERARD IM THURN,
 Colonial Secretary.

No. 1,349, S. P. වස 1903 ක්ව මාර්තු මස 19 වෙනි දින කොළඹ මහජනකාරියේ දැනුවත්වීමේ කවරයේ මේදී.

දකුණු දිසාවේ හම්බන්තොට පලාතේ උපරිප්පත්ත උත්තරායේ පිහිටි මෙහි පහත සඳහන්වෙන ආශ්ච්ච සන්තක ඉඩම් ආශ්ච්ච නියෝගවල ප්‍රකාර සට වස 1903 ක්ව මාර්තු මස 27 වෙනි දින වදාදාදවල් 12ට නිසිස ආභාගමේදී වෙන්දේසි කර විකුණවීමට යොදනවා ඇත.

දකුණු දිසාවේ හම්බන්තොට පලාතේ මාගම්පත්තු වේ කොට්ඨාසයේ පිහිටා තිබෙන බිම්කැබලි 56ක්.

සිතියම 1,378. නිගම.
 ඉල්ලුම්කාරයා—ගොවුරුන්ගේය.
 අයිතිකම කියවත.—ගොවුරුන්ගේය.
 අන්දම—බැඳි. පවත්නා සහ.

අංක.	ඉඩමේ නම.	අ. ර. ප.	රු.
10890	නිගමබැඳි	11 2 25	10

අන්දම—කුඹුර.

10863	එම	15 2 29	50
-------	----	---------	----

අන්දම—බැඳි.

10893	එම	20 0 0	10
10898	එම	8 0 0	10
10899	එම	20 2 15	10
10900	එම	21 2 13	10
10902	එම	23 2 6	10
10907	නිගමබැඳි	18 1 7	10
10908	එම	18 1 2	10
10909	එම	17 2 38	10
10910	එම	18 0 32	10
10912	එම	8 0 15	10
10913	එම	20 0 34	10
10914	එම	20 1 13	10
10915	එම	21 0 36	10
10917	එම	20 0 26	10
10918½	එම	4 1 0	10
10921	එම	19 2 30	10
10922	එම	20 1 5	10
10923	එම	20 0 27	10
10924	එම	21 1 16	10
10926	එම	7 3 24	10
10927	එම	20 1 3	10
10928	එම	19 0 24	10
10929	එම	19 1 11	10
10930	එම	18 3 31	10
10931	එම	18 0 15	10

සිතියම 4,497. මාගම, රණකෙලිය සහ යෝදකන්තිය.

12203	ලෝච්චාලියේකැල	6 0 25	25
12206	එම	9 2 38	25
12217	එම	9 2 38	25
12225	එම	8 3 11	25
12226	එම	9 3 24	25
12227	එම	10 0 19	25

ඉල්ලුම්කාරයා—ගොවුරුන්ගේය.

12260	රණකෙලියේකැල	50 1 10	25
-------	-------------	---------	----

ඉල්ලුම්කාරයා—ගොවුරුන්ගේය.

12292	ලෝච්චාලියේකැල	11 1 15	25
-------	---------------	---------	----

ඉල්ලුම්කාරයා—සිසිදාසයා.

12293	රණකෙලියේකැල	18 1 6	25
12294	එම	10 2 20	25

නො.	අඩමේ නම.	පවත්කන්න	
		මගන.	ගනන.
		අ. ර. ප.	ර.
12303	ඉස්මිකාරයා—ගොවැරකමේනකුව.	8 1 31	25
12305	කර්ජපවල	9 0 16	25
12306	එම	10 0 12	25
12307	එම	9 3 0	25
12308	එම	11 2 30	35
12309	එම	10 0 0	25
12310	එම	10 0 10	25
12311	එම	8 0 6	25
12313	එම	10 0 26	25
12314	එම	10 0 0	25
12315	එම	11 1 0	25
13317	එම	9 2 38	25
12318	එම	7 1 0	25
12320	එම	1 0 21	25
12321	එම	4 2 38	25
12322	එම	2 2 5	25

නො.	අඩමේ නම.	පවත්කන්න	
		මගන.	ගනන.
		අ. ර. ප.	ර.
12322½	එම	1 3 35	25
12323	කිරිප්පවල—ගොවැරකමේනකුව.	1 2 3	25
12325	ඉස්මිකාරයා—ගොවැරකමේනකුව.	78 3 0	25

මේ ඉඩම්වලට සම්බන්ධ උරුමකරු ඇති ස්වභාවය කාරණය මේ කිසි කොටසකට මෙයින් දැනුම්දෙනුයේ නම්, එකිනිම දවසේදී උපරිපැවැත්වුණානුසාරයෙන් දෙපාර්ට්මේන්ටයේ අයිතිවාසිකම්වලට සහිත පෙත්සම් පිටපත් ලෙසටය.

මෙම ඉඩම් ගැන වැඩිදුර කාරණය සර්වේසර්වකරු උපරිපැවැත්වුණානුසාරයෙන්, එකිනිම කොන්දේසි ගැන අමතරව දැනගැනීමට උපරිපැවැත්වුණානුසාරයෙන් දැනගත හැකි වුවහොත්.

ගරුකරු උතුරු පළාතේ පවත්වාගෙන යාමට ලෙස,
එවරුන්ට ඉම් කරන,
මහසෙසුකාරිය මගින.

No. 1,350, s. p.

Colonial Secretary's Office,
Colombo, March 18, 1903.

ON Friday, May 15, 1903, at 12 noon, the Government Agent for the Southern Province will put up to auction, at his office in Galle, the under-mentioned portions of Crown Land, on the terms authorized by Government.

Ten allotments of land situated in the Gangaboda pattu and Talpe pattu divisions of the Galle District of the Southern Province.

Preliminary plan 5,790.—Baddegama, Gangaboda pattu.

Claimant—H. Don Deonis.

Lot.	Name of Land.	Name of Applicant.	Description.	Upset Price	
				Extent.	per Acre.
				A. R. P.	Rs.
14151	Mullagedarawatta	—	Garden	0 1 14	10
		Preliminary plan 5,776.—Pahalakimbiya, Gangaboda pattu.			
		Claimant—Liyanadurage Endoris.			
14093	Gulanakanda	Hallabuge Christian and another	Betel enclosure	0 0 20	20
		Preliminary plan 2,650.—Lelwala, Gangaboda pattu.			
4974	Tanahenagoda	A. Dissanayaka	Open land	0 2 22	15
		Preliminary plan 5,668.—Mabotuwana, Gangaboda pattu.			
		Claimant—Jagodage Dingiappu.			
13641	Talawewatta	J. Dingiappu	Garden	1 0 23	15
		Preliminary plan 2,388.—Keppetiyagoda, Gangaboda pattu.			
		Claimant—Vitanage Cornelis.			
3740	Kanuketiyagoda	—	Cleared land	1 3 6	10
		Preliminary plan 3,483.—Nabadawa, Talpe pattu.			
8351	Mahadolaokanda	Karasinghe Arachchige Carolis	Jungle	0 3 14	10
		Preliminary plan 2,820.—Polpogoda, Talpe pattu.			
5605	Mahahenamullana-addaragoda	Matara Singarakkarage Babandrisa	Jungle	0 0 36	10
5606	Do.	do.	do.	0 0 6	10
		Preliminary plan 2,822.—Nabadawa, Talpe pattu.			
5610	Galayatawalahenenadeniya	Yakgaharunage Siman	Land fit for paddy	3 1 17	10
		Preliminary plan 5,856.—Magedara, Talpe pattu.			
		Claimant—Belpagodage Andris.			
14420	Narangahaliyaddeaddar-okanda	—	Owita	0 0 32	10

Any persons considering that they have any claims to these lands are hereby noticed to produce evidence of their title before the Government Agent on the day of sale.

Further information respecting these lands may be obtained from the Surveyor-General, and respecting the conditions of sale from the Government Agent, Galle.

By His Excellency's command,
EVERARD IM THURN,
Colonial Secretary.

No. 1,350, S. P.

වර්ෂ 1903 ක්වූ මාර්තු මස 18 වෙනි දින කොළඹ මහසෙනෙවිවරයාගේ කාර්යාලයේදී.

දකුණු දිසාවේ මහජනතලයන්ගේ විසින් මෙහි පහත සඳහන්වන ආණ්ඩුව සත්කම ඉඩම් ආණ්ඩුවේ කාර්යාලයේ වර්ෂ 1903 ක්වූ මැයි මස 15 වෙනි දින සිකුණු දඹල් 120 කාලයේදී සම්මත කරන ලදී. මෙහිදී සඳහන්ව ඇත.

දකුණු දිසාවේ මහජනතලයන්ගේ සහ කල්පේපත්තුවල පිහිටා තිබෙන බිම්කැබලි 10ක්:

සිතියම 5,790. බද්දේගම, ගඟබොඩාත්තුව.

අයිතිකම් කීපයන්ගේ:—එම්. දෙව් දිසානායක.

නො.	ඉඩමේ නම.	ඉල්ලුම්කාරයා.	අන්දම.	පවත්ගන්න මහත. ගණන:
				අ. රු. ප. රු.
14151	මුල්ලාගදරවත්ත	—	වත්ත	0 1 14 10
	සිතියම 5,776. පහලකිම්බිග, ගඟබොඩාත්තුව. අයිතිකම් කීපයන්ගේ—ලියකදරගේ එන්දෙරිස්.			
14093	ඉලකකර්ද	ගලමුණේ කිරිපතිගේ සහ වෙන අයගේ	මුලක්කොටුව	0 0 20 20
	සිතියම 2,650. ලෙල්වල, ගඟබොඩාත්තුව. මෙම ඉඩමට අයිතිකම් කීපයන්ගේ නැහැ.			
4974	ගඟබොඩාත්තුව	එදිසානායක	මුඩුකුම	0 2 22 15
	සිතියම 5,668. මාබොටුව, ගඟබොඩාත්තුව. අයිතිකම් කීපයන්ගේ—උගොඩගේ හිනේරේස්.			
13641	පලවෙවත්ත	ජේ. හිනේරේස්	වත්ත	1 0 23 15
	සිතියම 2,388. කැප්පිපියාගොඩ, ගඟබොඩාත්තුව. අයිතිකම් කීපයන්ගේ—විතාරගමේ කොරගේලිය.			
3740	කහුකැපියාගොඩ	—	එලිකර්ද ඉඩම	1 3 6 10
	සිතියම 3,483. නාබදව, පල්ලේපත්තුව. මෙම ඉඩමට අයිතිකම් කීපයන්ගේ නැහැ.			
8351	මහදලකිණර්ද	කරසංඝාරච්ඡිගේ කාර්දලිය	කැලේ	0 3 14 10
	සිතියම 2,820. පෙල්ලොන්නාඩ, කල්පේපත්තුව.			
5605	මහසේනමුලකර්ද	මාකර සංඝාරකාරගේ වඩව	කැලේ	0 0 36 10
5606	එම	එම	එම	0 0 6 10
	සිතියම 2,822. නාබදව, කල්පේපත්තුව.			
5610	ගලවෙවලගේකර්ද	කන්ගරාගේ සිමන්	කුඹුරකට සැඟ ඉඩම	3 1 17 10
	සිතියම 5,856. මාගදර, කල්පේපත්තුව. අයිතිකම් කීපයන්ගේ—බෙල්ලොන්නාගේ අන්දිරිස්.			
14420	කාරවගලියර්ද	—	බිව්ට	0 0 32 10

මෙම ඉඩම් කැබලිවලට අයිතිවාසිකම් කීපයන්ගේ අගයන් ඇත්නම් ඉහත විසින් මෙම විකිණීමේ දිනේදී ඊට අයිතිවාසිකම් කීපයන්ගේ මිලට දකුණු දිසාවේ මහජනතලයන්ගේ කාර්යාලයේදී පෙන්වාදීමට බිහිවේ.

මෙම ඉඩම් ගැණ වැඩිදුර කාරණා සම්බන්ධ කරුණු ලැබීමට කැමැත්තෙන් සිටින අයට, විකිණීමේ කොන්දේසි ගැණ දකුණු දිසාවේ මහජනතලයන්ගේ කාර්යාලයේදී දැනගැනීමට සුඵලය.

මාරුකර ලැබීමට කැමැත්තෙන් සිටින අයට ලෙස, එවර්ඩ් ඉම් හර්ස්, මහසෙනෙවිවරයාගේ මහලයේ.

No. 1,351, S. P.

Colonial Secretary's Office, Colombo, March 19, 1903.

ON Wednesday, May 6, 1903, at 12 noon, the Government Agent for the Southern Province will put up to auction, at his office in Galle, the under-mentioned portions of Crown Land, on the terms authorized by Government.

Forty-five allotments of land situated in the Wellaboda and Talpe pattu divisions of the Galle District of the Southern Province.

Preliminary plan 334.—Wellaboda pattu, Nagahagoda.

Lot.	Name of Land.	Name of Claimant.	Description.	Upset Price	
				Extent.	per Acre.
				A. R. P.	Rs.
2471	Pingwatta	A. S. Wimalasuriya	Garden	0 1 6	50
L 25	Waillelangekumbura	Hettikankanange Andris and others	Owita	0 0 10	20
M 25	Do.	Loku Siyan Andris and others	do.	0 0 16	20
N 25	Do.	Godage Babasinno and others	do.	0 1 16	20
O 25	Halgahawalaodomulla	Kottege Magris and others	Field	0 2 4	75
Q 25	Do.	Kottege Charlis and others	do.	0 2 38	75
S 25	Do.	Kottege Magris	Field and deniya	1 0 30	20
		Batapola.			
2476	Halgahawallekelley	A. Punchisinno	Forest (partly planted)	4 3 14	60
		Nagahagoda.			
U 25	Delgahaodomulla	Alutwalahakuru Charlis and others	Abandoned field	0 0 31	50
		Batapola.			
V 25	Baddehelleodomulla	—	Deniya	0 1 27	20
W 25	Do.	Daluwattamullegamage Andris	Deniya and field	1 0 37	30
X 25	Do.	Wadutantri Endoris and others	Field	0 1 33	50

Lot.	Name of Land.	Name of Claimant.	Description.	Extent.		Upset Price
				A.	R.	per Acre.
						Rs.
Y 25	Galwalleodomulla	—	Abandoned field	0	0 34	30
A 26	Do.	Peduru Hakuru Endoris	Garden	0	2 2	50
E 26	Rattocadjudowebedda	Susewambi Lewis and others	do.	0	2 6	50
F 26	Do.	Godage Aris	do.	0	0 28	50
G 26	Do.	Susewambi Lewis and others	do.	0	0 11	50
K 26	Do.	G. Matheshamy and others	do.	0	0 19	50
M 26	Ratakajugahuwa	Petiarambage Andris	Field	0	1 18	50
O 26	Battaduwekele	Gammeddehewa Metheas	do.	0	1 17	50
P 26	Do.	do.	Garden	0	2 0	50
S 26	Kahatagahawatta	Daluwatumullegamage Haramanis	do.	0	0 13	50
T 26	Do.	do.	do.	1	2 20	50
V 26	Ratakajugahawatta	D. W. Harmanis and others	do.	0	1 32	50
X 26	Do.	do.	do.	1	0 26	50
F 27	Okanda	Malliyawadu Andoris and others	Field	0	0 39	50
G 27	Patrukettiakelley	Jasentu Nambi Eralis	Garden	0	1 10	50
H 27	Okanda	Kandauda Babun and others	Field	0	1 0	50
I 27	Do.	Gammeddege Uparis	do.	1	0 9	50
J 27	Do.	Malliyawadu Adoris and others	do.	0	2 20	50
K 27	Do.	Kandauda Babana and others	do.	0	2 26	50
2494	Do.	—	Deniya	0	1 3	20
Preliminary plan 5,568. Talpe pattu, Kodagoda.						
13272	Kodagodakanda	—	Jungle	0	3 30	200
13273	Do.	—	do.	0	3 3	200
13274	Do.	—	do.	0	3 17	200
13275	Do.	—	do.	1	0 4	200
13276	Do.	—	do.	0	3 32	200
13277	Do.	—	do.	0	3 30	200
13278	Do.	—	do.	1	0 10	200
13279	Do.	—	do.	1	0 0	200
13280	Do.	—	do.	1	0 3	200
13281	Do.	Udugamahewage Kovis Appu	Jungle and garden	0	1 32	200
13282	Do.	—	Jungle	0	3 32	200
13283	Do.	—	do.	1	0 26	200
13286	Do.	—	do.	0	2 32	200

All the lots appearing in the preliminary plan 5,568 are supposed to contain plumbago. They are advertised with mining sights.

Any persons considering that they have any claims to these lands are hereby noticed to produce evidence of their title before the Government Agent on the day of sale.

Further information respecting these lands may be obtained from the Surveyor-General, and respecting the conditions of sale from the Government Agent, Galle.

By His Excellency's command,

EVERARD IM THURN,
Colonial Secretary.

No. 1,351, S. P.

වර්ෂ 1903 සහ වර්ෂ 19 වෙනි දින කොළඹ

මහලොවකාරිකරණයට නොගැනීමේ කොන්දේසියට පත් කළ බවට

දකුණු දිසාවේ මහජනතලය නැමැත්තේ විසින් වෙනි පහත සඳහන් වන ආණ්ඩුව සත්කම ඉඩම් ආණ්ඩුවේ නිලධාරීවරුන් ප්‍රකාරයට වර්ෂ 1903 සහ වර්ෂ 19 වෙනි දින වැනි මස 6 වෙනි දින වැනි දින 12ට ගාල්ලේ කවිවෙරේදී මෙහිදේසිකර විකුණීමට යෙදෙනවා ඇත.

දකුණු දිසාවේ ගාමපලායේ වැල්ලොඩු සහ කල්පේරන්කුමල පිහිටා තිබෙන බිම්කැබලි 45.

සිතියම 334. කාගතයොඩ, වැල්ලොඩුපත්තුව.

කො.	ඉඩමේ නම.	අයිතිකම් කියවිය.	අත්දම.	පවත්ගන්න		
				මහල.	ගණිත.	
				අ. රු. ප.	රු.	
2471	පිත්වත්ත	ඒ ආස් මලසුරිත	වත්ත	0	1 6	50
L 25	වෙලලගඤ්චුර	හෙරිපිකන්කානන්ගේ අන්දිරිස් සහ වෙන අය	බිච්චා	0	0 10	20
M 25	එම	ලොකුසිතන් අන්දිරිස් සහ වෙන අය	එම	0	0 16	20
N 25	එම	ගොඩගේ බබාසිත්තෝ සහ වෙන අය	එම	0	1 16	20
O 25	කල්ගතවලලච්චුල්ල	කො:විටගේ මාතිරිස් සහ වෙන අය	කුඹුර	0	2 4	75
Q 25	එම	කො:විටගේ මාතිරිස් සහ වෙන අය	එම	0	2 38	75
S 25	එම	කො:විටගේ මාතිරිස්	දෙකිය සහ අඹුර	1	0 30	20
ගම—බිටපොල.						
2476	කල්ගතවලකැලේ	ඒ ප්‍රංචිසන්තෝ	බුකලාන (පැත්තක් වලංගු)	4	3 14	60
ගම—කාගතයොඩ.						
U 25	දෙල්ගතලච්චුල්ල	අමරවලගේ මාතිරිස් සහ වෙන අය	අත්අරඹ අඹුර	0	0 31	50
ගම—බිටපොල.						
V 25	බඩකැලලච්චුල්ල	—	දෙකිය	0	1 27	20
W 25	එම	අමරවලලච්චුල්ලගේ අන්දිරිස්	කුඹුර සහ දෙකිය	1	0 37	30
X 25	එම	වඩුගත්තිරි එන්දෙරිස් සහ වෙන අය	කුඹුර	0	1 33	50

කො.	ඉඩමේ නම.	අයිතිකම් කියවන්නා.	අන්දම.	පවත්ගන්න		
				මහත.	රු.	
Y 25	කල්ලුරුමුල්ල	—	අන්දරුපු කුඹුර	0	0 34	30
A 26	එම	පෙරුරුකකුරු එන්දෙරිස්	එන්ත	0	2 2	50
E 26	රවස පුදුමාබැද්ද	සුසෙවනම්බි එවිස් සහ වෙන අය	එම	0	2 6	50
F 26	එම	ආචාර්ය එරිස්	එම	0	0 28	50
G 26	එම	සුසෙවනම්බි එවිස් සහ වෙන අය	එම	0	0 11	50
K 26	එම	ඒ මනෙස්කාරි සහ වෙන අය	එම	0	0 19	50
M 26	රවස පුදුමාබැද්ද	පෙරුරුමුල්ලේ අන්දරිස්	කුඹුර	0	1 18	50
O 26	බිදුල්ලකැලේ	ගම්මාද්දනේවා මෙතියස්	එම	0	1 17	50
P 26	එම	එම	වත්ත	0	2 0	50
S 26	කහවගහවත්ත	දඵවත්තමුල්ලගමගේ කරමානිස්	එම	0	0 13	50
T 26	එම	එම	එම	1	2 20	50
V 26	රවස පුදුමාබැද්ද	ඩී ඩබ්ලිව් ගරමානිස් සහ වෙන අය	එම	0	1 32	50
X 26	එම	එම	එම	1	0 26	50
F 27	මහන්ද	මල්ලියවඩු අන්දරුරිස් සහ වෙන අය	කුඹුර	0	0 39	50
G 27	පත්තකැටියකැලේ	ජසෙත්තුනම්බි එරුලිස්	වත්ත	0	1 10	50
H 27	මහන්ද	කන්දරුම බඩුත් සහ වෙන අය	කුඹුර	0	1 0	50
I 27	එම	ගම්මාද්දනේ උපාරිස්	එම	1	0 9	50
J 27	මහන්ද	මල්ලියවඩු අන්දරිස් සහ වෙන අය	කුඹුර	0	2 20	50
K 27	එම	කන්දරුම බඩුත් සහ වෙන අය	එම	0	2 26	50
2494	එම	—	දෙනිය	0	1 3	20
සිතියම 5,568. කොදුගොඩ, තල්පෙටත්තුව.						
13272	කොදුගොඩකන්ද	—	කැලේ	0	3 30	200
13273	එම	—	එම	0	3 3	200
13274	එම	—	එම	0	3 17	200
13275	එම	—	එම	1	0 4	200
13276	එම	—	එම	0	3 22	200
13277	එම	—	එම	0	3 30	200
13278	එම	—	එම	1	0 10	200
13279	එම	—	එම	1	0 0	200
13280	එම	—	එම	1	0 3	200
13281	එම	උඩුගමගේවාගේ කොමිස්අප්පු	එම සහ වත්ත	0	1 32	200
13282	එම	—	කැලේ	0	3 32	200
13283	එම	—	එම	1	0 26	200
13286	එම	—	එම	0	2 32	200

සිතියම 5,568 එව් බිම්කැබලිවල මිනිරත් තිබෙනවාය කියා කල්පනාකර තිබේ. මේවා මිතුනන්ගේ මිනිරත් කාරියන්ට බලේ ඇතුළත්.

මෙම ඉඩම් කැබලිවලට අයිතිවාසිකමක් කියා තිබෙන ගම් අයෙක් ඇත්නම් ඔහු විසින් මෙම විස්තීර්ණ දිනේදී ඊට අයිතිවාසිකම් කියා තිබෙන බස්ස දකුණු පලාතේ මහජනතලන්කාන්සෙට් පෙන්වා සිටියට ඕනෑය.

මෙම ඉඩම් ගැණ වැඩිදුර කාරණ සර්වේශ්වර්තනලේඛනාන්සෙගෙන්ද, මිනිනිමේ කොන්දේසි ගැණ වැඩිදුර කාරණ දකුණු පලාතේ මහජනතලන්කාන්සෙගෙන්ද දැනගත්ව පුළුවන.

ගරුකර උතුමානන්වකන්සෙගේ ආඥාවලෙස,
එවරුර්ඩ් ඉම් තර්ස්,
මහසෙනසැරිස් මමත.

No. 1,352, s. p.

Colonial Secretary's Office,
Colombo, March 21, 1903.

ON Friday, May 15, 1903, at 12 noon, the Government Agent for the Southern Province will put up for sale or settlement, at his office in Galle, the under-mentioned portions of Crown Land, on the terms authorized by Government.

Twenty-five allotments of land situated in the Talpe pattu, Gangaboda pattu, and Four Gravets divisions of the Galle District of the Southern Province.

Preliminary plan 6,380.—Ahangama Nakanda, Talpe pattu.
Applicant—P. Singho Appu.

Lot.	Name of Land.	Name of Claimant.	Description.	Extent.		Upset Price per Acre.
				A.	R. P.	
16906	Galkadanduwa	—	Jungle	31	0 0	20
16907	Patuaddarakoratuwa	M. Allis Appu	Cleared land	0	0 12	10
16908	Polgasduwa	H. Deonis	do.	0	1 0	10
16909	Do.	Hewaenderege Dionis	Garden	0	1 14	10

Preliminary plan 6,316.—Gammeddegoda, Gangaboda pattu.
Applicant—Justin Vincent Dias.

16616	Indurupathelahaena	—	Hilly jungle	6	1 0	10
16617	Do.	—	do.	2	1 30	10
Applicant—Gammeddegoda Hewaruppege Charles.						
16618	Kahagodahena	—	Jungle	0	2 15	10
16619	Kahagodahenadeniya	—	Deniya	2	0 28	10
16620	Kahagodahenawatta	Hewaruppege Charles	Open deniya	0	0 2	10
16623	Do.	do.	Garden	0	0 37	10

Lot.	Name of Land.	Name of Claimant.	Description.	Extent. A. R. P.	Upset Price per Acre. Rs.
Preliminary plan 3,191.—Lelwala, Gangaboda pattu. Applicant—Ambawattelewege Endoris of Kumbalwella.					
7255	Waburahena or Panwilakanda	—	Jungle	2 1 20	50
Applicant—Mahamat Sorippu Ahamet Karsu.					
7257	Panwilagodella	—	Jungle	2 2 27	50
Preliminary plan 845.—Udalamatta, Gangaboda pattu. Applicant—Nil.					
7242	Nyamullakumbureudumulla	Dambureliyana Hendrick	Paddy field and deniya	0 2 25	20
7243	Nyamullahena	—	Chena and jungle	0 1 25	15
R 351	Narangodawatta	Udalamattagamage Abraham de Silva and another	Old garden	1 0 26	20
X 351	Horakandekumbura	do.	Old field	0 2 21	50
Y 351	Horakandemullekumbura	do.	do.	0 2 35	50
Z 351	Mulwakkadaduwa	Indikadullekankanange Adrian	Threshing floor	0 0 24	20
A 352	Mulwakkadawila	Indikadullekankanange Adrian and others	Old paddy field	0 3 3	50
B 352	Do.	Udagedaragamage Abaran de Silva	do.	0 0 36	50
C 352	Kanattewatta	Indikadullekankanange Adrian	Old garden	0 1 2	20
Situation—Yatalamatta. Heirs of Damburevitanage Siman					
F 352	Thalapittaniya	do.	Open land	0 1 19	20
G 352	Do.	do.	Paddy field	0 3 24	30
H 352	Do.	do.	Open land	0 2 25	20
Preliminary plan 6,323.—China Gardens, Four Gravets. Applicant—D. E. G. Jayasinghe.					
16678	Sittattuelagoda	—	Open land	0 0 6	—*

*Rs. 250 value of block.

Lots 7,255 and 7,257 in preliminary plan 3,191 are supposed to contain plumbago. They are advertised with mining rights.

Any persons considering that they have any claims to these lands are hereby noticed to produce evidence of their title before the Government Agent on the day of sale.

Further information respecting these lands may be obtained from the Surveyor-General, and respecting the conditions of sale from the Government Agent, Galle.

By His Excellency's command,

EVERARD IM THURN,
Colonial Secretary.

No. 1,352, S. P.

දී 1903 ක්වු මාර්තු මස 21 වෙනි දින කොළඹ
මහනුවෙහි පවත්වනු ලබන කටයුතු වේදික.

දකුණු දිසාවේ මහජනකරණයට පත්වූ මෙහි පහත සඳහන්වන ආණ්ඩුව සත්කම ඉඩම් ආණ්ඩුවේ නියෝගවල ප්‍රකාරයට දී 1903 ක්වු මැයි මස 15 වෙනි දින වූ සිංහරාජ දවල් 12ට ගාල්ලේ කවුච්චිදේදි වෙහෙරේදිකර විකුණනු ලබන නිවැසිකරුන්ගේ සේවයට යොදා ගැනීමට.

දකුණු දිසාවේ ගම් පලාතේ ගල්පේ ගඟබොඩපත්තුව සහ කඩවත්තකර කොට්ඨාසවල පිහිටා තිබෙන විවිධ ඉඩම් 26 ක්.

සිතියම 6,380. අගනම නාකන්ද, ගල්පේපත්තුව. ඉල්ලුම්කාරයා:—ඉ. සිත්තෝරප්ප.

නො.	ඉඩමේ නම.	අයිතියක් කියවනා.	අත්දම	අ. ර. ප.	රු.
16906	ගල්කඩපත්තුව	—	කැලේ	31 0 0	20
16907	පවුරුද්දරකොරවුව	අ.ම. ඉල්ලීයප්ප	එලිකරපු ඉඩම	0 0 12	10
16908	පොල්ගස්පත්තුව	එම්. දිසෝනිස්	එම	0 1 0	10
16909	එම	ගෙවැව්දරගේ දිසෝනිස්	වත්ත	0 1 14	10
සිතියම 6,316. ගම්මැද්දගොඩ, ගඟබොඩපත්තුව. ඉල්ලුම්කාරයා:—ජේවිත් වික්කන්චි ඩබ්බිස්.					
16616	ඉදුරුපත්තුව	—	උස් කඳු කැලේ	6 1 0	10
16617	ඉදුරුපත්තුව	—	එම	2 1 30	10
ඉල්ලුම්කාරයා:—ගම්මැද්දගොඩ ගෙවැව්දරගේ මාලිස්.					
16618	කඟගොඩගේත	—	කැලේ	0 2 15	10
16619	කඟගොඩගේතදෙනිය	—	දෙනිය	2 0 28	10
මෙම ඉඩම්වලට ඉල්ලුම්කාරගේ නැගී.					
16620	කඟගොඩගේතවත්ත	ගෙවැව්දරගේ මාලිස්	එම	0 0 2	10
16623	එම	එම	වත්ත	0 0 37	10
සිතියම 3,191. ලෙල්වල, ගඟබොඩපත්තුව. ඉල්ලුම්කාරයා:—අඹුල්ල පදිත්ති අඹුවත්තගේ මාලිස්.					
7255	වවුරුපත්තුව නොසොත් පත්වලකන්ද	—	කැලේ	2 1 20	50

නො.	ඉඩමේ නම.	අයිතිකම් කියාත්තා.	අන්දම.	පවත්ගත්ත	
				මහල. ගණක.	රූ.
7257	පත්වලදොඹාඩුල්ල	—	කැලේ	2	2 27 50
7242	සිතියම 845. උඩාලමත්ත, ගඟබොඩපත්තුව. මෙම ඉඩමවලට ඉල්ලුම්කාරයෙක් නැත.	දඹුල්ලයක හේදරික්	කුඹුර සහ දෙහිය	0	2 25 20
7243	නියමුල්ලයෙහි	—	හේන සහ කැලේ	0	1 25 15
R 351	නාරගෙහෙ බැස්ස	උඩාලමත්තගමයේ අබරත් ද සිල්වා සහ තව අයෙක්	පරනන්ත	1	0 26 20
X 351	තොරකන්දකුඹුර	එම	පරනකුඹුර	0	2 21 50
Y 351	තොරකන්දමුල්ලකුඹුර	එම	එම	0	2 35 50
Z 351	මුල්වත්තකඩුව	ඉදිකඩුල්ලකන්කානගේ අදී රියන්	කමත	0	0 24 20
A 352	එම වල	එම සහ වෙන අය	කුඹුර	0	3 3 50
B 352	එම	උඩගෙදරගමයේ අබරත් ද සිල්වා	එම	0	0 36 50
C 352	කකන්තවත්ත	ඉදිකඩුල්ලකන්කානගේ අදී රියන්	පරනවත්ත	0	1 2 20
F 352	ඉහලපිට්ටේනිය	සටුලමත්ත. දඹුල්ලිකානගේ සිමන්ගේ උරුමක්කාරයෝ	මුඩුබිම	0	1 19 20
G 352	එම	එම	කුඹුර	0	3 24 30
H 352	එම	එම	මුඩුබිම	0	2 25 20
16678	සිතියම 6,323. විසකොරවුව, කඩවස්සකර. ඉල්ලුම්කාරයා—ඩී. ඉ. ජී. ජයසිංහ. සිටුආලයොඩ	—	මුඩුබිම	0	0 6 250

සිතියම 3,191 කේ කිම්කැලේ 7255 සහ 7257 වල මිනිරන් නිවෙහවෘත කියා කල්පනාකර නිවෙහ මෙවා විකුණනවෙ මිනිරන් ගැරුනට පලේ ඇතුළුවයි.

මෙම ඉඩම් කැබලිවලට අයිතිවාසිකම් කියා හිමික ගම් අයෙක් ඇත්නම් ඔහු විසින් මෙම විකිනීමේ දිනේදී එම අයිතිවාසිකම් කියා නිවෙහ ඔප්පු දකුණු පලාතේ මහජ්ජන්තලත්තාත්සේව පෙත්වා සිටින්නට මිනිසා.

මෙම ඉඩම් ගැණ වැඩිදුර කාරණ සර්වේශර්ජනරුල්ලත්තාත්සේවගන්ද, මිකිනීමේ කොන්දේසි ගැණ වැඩිදුර කාරණ දකුණු පලාතේ මහජ්ජන්තලත්තාත්සේවගන්ද දුගනව්ව පුළුවන.

ගරුකර උගමාභවත්තසේවේ ආඥාව ලෙස,
එවරුම් ඉම් කරන්,
මහසෙනෙයාරිස් මිහි.

No. 1,353, S. P.

Colonial Secretary's Office,
Colombo, March 26, 1903.

ON Thursday and Friday, May 7 and 8, 1903, at 1 P.M., the Assistant Government Agent for the Matara District will put up for sale or settlement, at his office in Akuressa Resthouse, the under-mentioned portions of Crown Land, on the terms authorized by Government.

One hundred and ninety allotments of land situated in the Weligam korale division of the Matara District of the Southern Province.

Lot.	Name of Land.	Situation.	Description.	Extent.		
				A.	R.	P.
3927	Pokunagawa Kuruppugehena	Malimmada	Cleared land	5	0	0
3930	Kuruppuge Ambapelagawahena	do.	Citronella	0	2	31
Preliminary plan 608.						
4631	Kebellagahaudumullakoratuwa	Gallala	Garden	1	0	0
4634	Bandarahena	do.	do.	1	0	21
Preliminary plan 624.						
4741	Weralugasdeniyehena	Nimaluwa	Chena	0	2	4
4742	Do.	do.	do.	0	1	31
Preliminary plan 654.						
5093	Kebellagahairikonda	Peddapitiya	Field	0	1	31
Preliminary plan 833.						
C 341	Kadalana	Kamburuganuwa	Owita	8	0	15
Preliminary plan 1,088.						
J 469	Yaddehigewatta	Warakapitiya	Garden	3	3	29
S 469	Do.	do.	do.	0	2	28
T 469	Do.	do.	do.	1	1	17
W 469	Do.	do.	do.	0	3	4
Preliminary plan 1,106.						
J 482	Baduwatta	Kokmaduwa	Low jungle	1	0	23
Preliminary plan 1,118.						
O 486	Ittawalakumbura	Penetiya	Field	0	0	14

Lot.	Name of Land.	Situation.	Description.	Extent.	
				A.	R. P.
		Preliminary plan 1,144.			
506	Gammangewatta	Munamalpe	Low jungle	0	2 19
506	Patiranagewatta	do.	do.	2	1 5
9019	Kajugahadeniya	do.	Field	0	2 0
9020	Kadjugahadeniyaowita	do.	Owita	0	2 5
9021	Kadjugahadeniya	do.	Field	2	0 0
		Preliminary plan 1,160.			
516	Mahagodawatta	Ganagama	Garden	0	3 20
		Preliminary plan 1,203.			
9467	Annasigala <i>alias</i> Maragahahena	Penetiyana and Kokmaduwa	Jungle	61	3 26
9468	Baullahena	Penetiyana	do.	0	0 20
9467A	Penetiyankehena	do.	Citronella overgrown with jungle	0	1 32
94676	Do.	do.	do.	0	3 36
9467C	Do.	do.	do.	3	2 24
9467D	Do.	do.	do.	1	0 23
9467E	Do.	do.	do.	0	3 19
		Preliminary plan 1,255.			
10150	Beddedeniya	Wellana	Deniya	0	0 18
573	Maragahahena	do.	Citronella	6	3 0
573	Do.	do.	do.	4	0 38
573	Maragahawatta	do.	do.	1	0 35
		Preliminary plan 1,352.			
10641	Attikkagahahena	Nape	Jungle	8	0 12
10645	Do.	do.	do.	2	0 27
		Preliminary plan 1,466.			
12583	Kahadolaowita	Iluppella	Owita	0	1 26
		Preliminary plan 1,474.			
12672	Radawunneowita	Akuressa	Garden	0	2 14
12679	Kotanduwewatta	do.	do.	1	1 38
12680	Budahelayawatta	do.	do.	0	1 35
12681	Iddagodayadeniya	do.	Field	0	2 7
12682	Do.	do.	do.	0	0 5
12683	Udumullekumbura	Yakabedda	do.	0	3 29
12685	Palpuwakkoladeniya	Akuressa	do.	0	1 3
		Preliminary plan 1,558.			
589	Vitaneegeowita	Akurugoda	Owita	1	2 4
		Preliminary plan 1,566.			
840	Ratkitirilla	Warakapitiya	Jungle	9	1 13
		Preliminary plan 1,567.			
846	Edandawakkadakumbura	Sulutanagoda	Field	1	1 30
847	Nakatigekumbura	do.	do.	0	2 14
849	Indiwalahenawatta	do.	Garden	1	3 11
850	Vitanagebenliawatta	do.	do.	2	1 12
851	Gamagederawatta	do.	do.	7	0 0
852	Radagediweiwatta	do.	do.	0	1 34
853	Palatugederawatta	do.	do.	1	2 32
854	Muturasagewatta	do.	do.	1	1 14
855	Do.	do.	do.	0	1 21
856	Maddumagegedarawatta	do.	do.	0	1 5
857	Maddumagediweiwatta	do.	do.	0	0 30
858	Do.	do.	do.	0	0 29
861	Demalahewatattugewatta	do.	do.	2	2 14
863	Natolladiweiwatta	do.	do.	5	1 1
864	Weraluketiyawatta	do.	do.	1	0 8
865	Godakumbura	do.	Field	0	2 16
866	Do.	do.	do.	0	1 2
869	Galketiyadiweiwatta	do.	Garden	2	0 0
870	Hanasgamagediweiwatta	do.	do.	2	0 23
876	Egodawattegediweiwatta	do.	do.	3	2 3
877	Rahindugodawatta	do.	do.	7	3 23
878	Borubaraduwa	do.	Cocoanuts	6	1 21
879	Kahatagahawatta	do.	do.	1	0 20
880	Kahatagahaowita	do.	do.	0	2 22
881	Kahatagahawatta	do.	do.	1	3 32
883	Borubaraduwa	do.	do.	1	3 11
884	Kahatagahawatta	do.	do.	0	1 21
886	Kahatagahahena	do.	do.	5	1 39
887	Kajugahawatta	do.	Garden	1	2 7
888	Komanagodagewatta	do.	do.	1	1 11
889	Do.	do.	do.	3	2 35
890	Pelengahakoratuwa or koratuwa	Dawatagaha-	do.	1	3 7
		Preliminary plan 1,870			
4405	Horatolagodakele	Henegama	Forest	13	0 38
4406	Do.	Horagoda	do.	13	1 35
4407	Do.	Penetiyana	do.	42	1 35

Lot.	Name of Land.	Situation.	Description.	Extent.		
				A.	R.	P.
		Preliminary plan 1,880.				
4417	Higgahadeniyeokanda	Peddepititiya	Okanda	1	2	20
4418	Kaluokanda	do.	do.	0	2	30
151	Do.	do.	Low jungle	2	0	23
151	Kaluokanda or Polgahaokanda	do.	Okanda	0	0	32
		Preliminary plan 1,884½.				
4441	Runagewatta	Porambakananke	Swamp	0	2	7
		Preliminary plan 1,966.				
1907	Patinigoda or Puwakgahawatta	Mirissa	Cocoanut garden	0	0	34
		Preliminary plan 2,295.				
3409	Maduramukalanahena	Maramba	Forest	10	2	24
3410	Maduramukalana	do.	Forest and chena	10	1	35
3411	Do.	do.	Forest	9	2	36
		Preliminary plan 2,422.				
3879	Kollammulla	Diyalape	Chena	1	3	7
		Preliminary plan 2,566.				
D 255	Mahahenawatta	Penetiya	Garden	0	2	6
E 255	Do.	do.	do.	0	2	26
G 255	Do.	do.	do.	0	0	11
		Preliminary plan 2,578.				
Z 255	Handiyadeniya	Warakapitiya	Deniya	0	0	11
		Preliminary plan 2,627.				
D 258	Galagagodawatta	Uruvitike	Garden	0	0	26
		Preliminary plan 2,646.				
4961	Yakdagodadeniya	Porambakananke	Deniya	0	0	10
4962	Peellaliyadda	do.	do.	0	0	9
		Preliminary plan 3,246.				
7469	Millahena or Gorakahena	Kandehena Welandagoda	Jungle	38	1	24
7471	Do.	do.	Citronella	0	3	31
7472	Do.	do.	do.	0	1	18
		Preliminary plan 3,275.				
7531	Kirillagahaliyaddedeniya	Gallala	Deniya	0	0	18
		Preliminary plan 3,356.				
7808	Polpalaketiyadeniya	Ketanwila	Deniya	0	3	18
7809	Weligodaduwa or koratuwa	do.	Garden	0	0	16
7810	Dankandahenadeniya	do.	Deniya	0	3	23
		Preliminary plan 3,695.				
Z 373	Punchiokanda	Eramudugoda	Owita	17	2	38
R 374	Miriswattedeniya	do.	Field	0	0	23
8938	Palleokanda	do.	Chena	4	0	12
8939	Do.	do.	do.	1	3	15
J 375	Pahalagurullemulla	Ketanwila	Field	1	2	21
K 375	Indigasmulana	do.	do.	1	0	6
L 375	Udagurullamulla	do.	do.	0	0	13
M 375	Do.	do.	do.	1	3	27
P 375	Tetiyeiyadda	do.	Owita	0	1	35
Q 375	Do.	do.	Field	2	1	7
R 375	Pahalagurullamulla	do.	Owita	0	2	5
V 375	Polpelaketiyekumbura	do.	Field	20	0	14
Z 375	Polpelaketiya	do.	Owita	0	0	4
E 376	Pitawila	do.	Field	0	1	13
G 376	Mahahallyyadda	do.	do.	1	3	19
K 376	Medahallyyadda	do.	do.	1	0	33
8941	Kitulahenekele	do.	Forest	0	0	35
O 376	Penigalahenekumbura	Ketanwila and Lenama	Field	1	3	1
T 376	Yakundagahakumbura	Lenama	Field	1	1	0
U 376	Maragahawala	do.	Deniya	0	1	10
X 376	Ehalakolamulla	do.	Field	0	2	1
Z 376	Ehalaliyadda	do.	do.	0	1	21
		Preliminary plan 3,835.				
S 394	Karuwalabedda	Kamburugamuwa	Cocoanuts	0	3	13
T 394	Do.	do.	do.	7	0	34
U 394	Do.	do.	Chena	0	0	8
		Preliminary plan 3,866.				
9501	Muhagodadeniya	Peddapitiya	Deniya	0	1	16
		Preliminary plan 4,282.				
11213	Pitawilahena or Elamullahena	Diyalape	Chena	21	0	25
11217	Kirimetimullobena	do.	do.	11	3	28
		Preliminary plan 3,921.				
9757	Godapitahena or Deniyewatta	Hikgoda	Citronella	3	0	8
9758	Godapitahena or Hettigodawatta	do.	do.	1	2	6
		Preliminary plan 4,735.				
13348	Laolugahahena or Nugagahahena	Denepitiya	Chena	10	0	20

Lot.	Name of Land.	Situation.	Description.	Extent.		
				A.	R.	P.
		Preliminary plan 4,740.				
13378	Kudeluelehena or Weweldaranahena	Warakapitiya	Chena	4	0	36
13379	Nugahena	do.	do.	12	1	24
13387	Etgalahena	do.	Cocoanuts	0	0	11
		Preliminary plan 4,803.				
13659	Korotuwehena	Balapata	Chena	35	0	35
13661	Kirimetideniyahena	do.	do.	8	1	21
13662	Do.	do.	do.	0	2	4
13663	Do.	do.	do.	0	1	16
13664	Andramullahena	do.	do.	8	2	35
13666	Yahalpittaniyehena	do.	do.	9	2	37
		Preliminary plan 4,811.				
N 534	Watahena	Koragoda	Jungle	16	2	27
O 534	Wataideniyehena	do.	do.	7	3	3
P 534	Wataideniyekanatta	do.	do.	2	3	27
		Preliminary plan 4,896.				
14000	Kapparagehena	Malimmada	Cleared land	1	1	18
14000½	Do.	do.	do.	0	2	30
14002	Do.	do.	Citronella	0	0	12
14005	Do.	do.	Vegetable, &c.	0	0	16
		Preliminary plan 4,903.				
14030	Goiralagedeniyehena	Henegama	Citronella	0	1	26
14036	Kekunagahawelahena	do.	do.	0	0	14
		Preliminary plan 5,202.				
11178	Hathhaulhenedeniyekuttiya	Ganhela	Cleared land	0	2	7
		Preliminary plan 5,222.				
11307	Sohonpola or Balimadutenne	Eramudugoda	Citronella	1	3	6
11315	Panumoramukalana	do.	Forest	97	0	31
C 579	Galmullewatta	do.	Citronella	2	2	22
11322	Etambagahadeniya	do.	Field	0	0	28
		Preliminary plan 5,582.				
13313	Pinliyadda	Lenama	Deniya	0	1	1
13315	Batathumbagahadeniya	do.	do.	1	2	19
		Preliminary plan 5,599.				
K 529	Anguruwapitiyehena	Ganhela	Citronella	0	3	12
		Preliminary plan 5,602.				
13354	Dolagawa-aswedduma	Diyalape	Field	0	1	2
		Preliminary plan 5,606.				
13361	Malmoraokanda	Lenama	Chena	1	3	0
13363	Beddegedarawattedeniya	do.	Deniya	0	2	21
		Preliminary plan 5,608.				
13367	Midellaketiyepahaladeniya	Diyalape	Deniya	0	2	10
13368	Linigalagawadeniya	do.	do.	0	0	23
13372	Rilagahadeniya	do.	do.	0	1	18
13373	Hatarahaulhenedeniya	do.	do.	0	1	21
		Preliminary plan 5,622½.				
13413	Pitamulla	Lenama	Field	0	1	35
		Preliminary plan 5,645.				
13477	Pillagawadeniya	Poramba Kananke	Deniya	0	1	8
		Preliminary plan 5,698.				
13747	Ketadolaokanda	Gallala	Owita	0	0	12
		Preliminary plan 5,704.				
13778	Hingurupattalahenedeniya	Poramba Kananke	Deniya	0	1	0
13779	Do.	do.	do.	0	0	10
13780	Do.	do.	do.	0	0	7
13781	Do.	do.	do.	0	1	32
		Preliminary plan 5,757.				
14018	Tundolahena	Horagoda	Chena	6	0	0
14021	Do.	do.	do.	1	2	35
N 533	Kotanamullewatta	do.	Garden	2	1	22
		Preliminary plan 5,834.				
14314	Kolaclamullaihaladeniya	Diyalape	Deniya	0	0	16
		Preliminary plan 5,832.				
14290	Dolamullehenetenna	Kilittuwa	Chena	1	2	7
		Preliminary plan 5,974.				
15131	Handiranmullehena	Mediguma	Cleared land	22	0	0
		Preliminary plan 6,092.				
15674	Nagasgodella	Kamburugamuwa	Chena	3	0	32
15675	Do.	do.	do.	0	2	20
		Preliminary plan 6,096.				
15694	Pahalakalukele	Medigama	Deniya	8	0	18
15695	Kaluhelaihalakella	do.	do.	0	2	8
		Preliminary plan 6,129.				
15837	Widurudeniyehena	Penetiya	Jungle	10	3	11

Lot.	Name of Land.	Situation.	Description.	Extent. A. R. P.
16478	Kokaradeniya	Preliminary plan 6,267. Medigama	Deniya	0 1 2
15663	Hapugalkanda	Preliminary plan 6,087. Palalla	Jungle	30 3 34
F 542	Hapugalhena	do.	Citronella	0 1 37
G 542	Koralekumbura-addarawatta	do.	do.	2 0 30
H 542	Hapugalkanda	do.	Cleared land	0 1 33
I 542	Herasakeriwattahena	do.	do.	0 3 28

Upset price,—From Rs. 10 to Rs. 100 an acre, according to the nature of the land.

Further information respecting these lands may be obtained from the Surveyor-General, and respecting the conditions of sale from the Assistant Government Agent, Matara.

By His Excellency's command,
EVERARD IM THURN,
Colonial Secretary.

No. 1,353, S. P.

වන 1903 ක්‍රම මාර්තු මස 26 වෙනි දින කොළඹ

මහසෙනෙට්ටුවේ පවත්වාගෙන යාමේ කටයුතු වෙයි.

දකුණු දිසාවේ මාතලේ ප්‍රදේශයේ පවත්වාගෙන යාමේ කටයුතු වෙයි. මෙහි පහත සඳහන් වන භුමිමුළු සන්තක ඉඩම් භුමිමුළු නියෝගවල ප්‍රකාරයට වන 1903 ක්‍රම මාර්තු මස 7 සහ 8 වෙනි දිනවූ භුමිමුළු සන්තක සිඳුරුද දවල් 16 දකුණු දිසාවේ නානායකවරු වෙත දෙපාර්තමේන්තුවට ගොස් බෙරුවීමට යොදා ගත හැක.

දකුණු දිසාවේ මාතලේ වැලිගමුණ ප්‍රදේශයේ පවත්වා ගෙන යාමේ කටයුතු වෙයි. මෙහි පහත සඳහන් වන භුමිමුළු 190 ක්. සිතියම 489.

නො.	ඉඩමේ නම.	මට.	අත්දම.	මහස. අ. ර. ප.
3927	පොකුනගාමාකුරුප්පුගේ හේන	මාලිමිමඩ	එලිකරපු ඉඩම	5 0 0
3930	කුරුප්පුගේ අඹපාලගාමා හේන	එම සිතියම 608.	පැහිරි	0 2 31
4631	කැබැල්ලගහගලවුමුල්ලේ කොරපුව	ගල්ලල	වත්ත	1 0 0
4634	බත්තාරහේන	එම සිතියම 624.	එම	1 0 21
4741	වෙරළගස්දෙණියේහේන	නිලිච්ච	හේන	0 2 4
4742	එම	එම සිතියම 654.	එම	0 1 31
5093	කැබැල්ලගහඉරිකොන්ද	දේදදපිටිය සිතියම 833.	කුඹුර	0 1 31
C 341	කඩලාන	කඹුරුගමුව සිතියම 1,088.	ඕවුව	8 0 15
J 469	ගද්දෙහිගේවත්ත	වරකාපිටිය	වත්ත	3 3 29
S 469	එම	එම	එම	0 2 28
T 469	එම	එම	එම	1 1 17
W469	එම	එම සිතියම 1,106.	එම	0 3 4
J 482	බදුවත්ත	කොක්මාදුව සිතියම 1,118.	සුළුබැඳි	1 0 23
O 486	ඉත්තාවලකුඹුර	පැහැරිහ සිතියම 1,144.	කුඹුර	0 0 14
J 506	ගම්මන්ගේවත්ත	මුහුණුව	සුළුබැඳි	0 2 19
L 506	පතිරහේවත්ත	එම	එම	2 1 5
9019	කපුටුගහදෙණිය	එම	කඹුර	0 2 0
9020	කපුටුගහදෙණියේමිව්ව	එම	ඕවුව	0 2 5
9021	කපුටුගහදෙණිය	එම සිතියම 1,160.	කුඹුර	2 0 0
S 516	මහගොඩවත්ත	ගනේගම සිතියම 1,203.	වත්ත	0 3 20
9467	අත්ත:සිතල නොහොත් මාර ගහහේන	පැහැරිහ සහ කොක්මාදුව	බැඳි	61 3 26
9468	බඩුල්ලේහේන	පැහැරිහ	එම	0 0 20
9467a	පැහැරිහත්තන්දේහේන	එම	වල්වැහිව පැහිරි	0 1 32
9467b	එම	එම	එම	0 3 36
9467c	එම	එම	එම	3 2 24
9467d	එම	එම	එම	1 0 23
9467e	එම	එම සිතියම 1,255.	එම	0 3 19
10150	බැඳිදෙණිය	වැල්ලාන	දෙණිය	0 0 18
R 573	මාරගහහේන	එම	පැහිරි	6 3 0
S 573	එම	එම	එම	4 0 38
T 573	එම වත්ත	එම	එම	1 0 35

නො.	ඉඩමේ නම.	ගම.	අත්දම.	මහත. අ. රු. ප.
10641	අන්තික්කාගහහේන	සිතියම 1,352.	බැඳ්ද	8 0 12
10645	එම	නාපේ	එම	2 0 27
12583	කනදොලඹවිට	සිතියම 1,466. ඉප්පොල්ල	ඹවිට	0 1 26
12672	රදවුන්තේඹවිට	සිතියම 1,474.	වත්ත	0 2 14
12679	කොවන්දුවේවත්ත	අකුරුස්ස	එම	1 1 38
12680	බඩගැලොවත්ත	එම	එම	0 1 35
12681	ඉද්දගොඩොදෙනිය	එම	කුඹුර	0 2 7
12682	එම	එම	එම	0 0 5
12683	ලඹුමුල්ලේකුඹුර	ගාකබැඳ්ද	එම	0 3 29
12685	පල්ලුවක්කොලදෙනිය	අකුරුස්ස	එම	0 1 3
589	විතානහේඹවිට	සිතියම 1,558.	ඹවිට	1 2 4
840	රත්කිරිකොල්ල	අකුරුගොඩ සිතියම 1,566.	බැඳ්ද	9 1 13
846	එදත්තවක්කඩකුඹුර	වරකාපිටිය සිතියම 1,567.	කුඹුර	1 1 30
847	නැකතිහේකුඹුර	සුළුතානාගොඩ	එම	0 2 14
849	ඉද්දවලහේතේවත්ත	එම	වත්ත	1 3 11
850	විතානහේ බෙන්ලියාවත්ත	එම	එම	2 1 12
851	ගමගෙදරවත්ත	එම	එම	7 0 0
852	රදහේද්දිවෙල්වත්ත	එම	එම	0 1 34
853	පලවුගෙදරවත්ත	එම	එම	1 2 32
854	මුතුරුසහේවත්ත	එම	එම	1 1 14
855	එම	එම	එම	0 1 21
856	මද්දමාහේගෙදරවත්ත	එම	එම	0 1 5
857	මද්දමාහේද්දිවෙල්වත්ත	එම	එම	0 0 30
858	එම	එම	එම	0 0 29
861	දෙමලහේවාහේතේවත්ත	එම	එම	2 2 14
863	නානොල්ලෙද්දිවෙල්වත්ත	එම	එම	5 1 1
864	වෙරළකැටියේවත්ත	එම	එම	1 0 8
865	ගොඩකුඹුර	එම	කුඹුර	0 2 16
866	එම	එම	එම	0 1 2
869	ගල්කැටියේද්දිවෙල්වත්ත	එම	වත්ත	2 0 0
870	කනස්ගමහේද්දිවෙල්වත්ත	එම	එම	2 0 23
876	එගොඩවත්තහේද්දිවෙල්වත්ත	එම	එම	3 2 3
877	රුහිඳුගොඩවත්ත	එම	එම	7 3 23
878	බොරැබරදුව	එම	පොල්	6 1 21
879	කහවගහවත්ත	එම	එම	1 0 20
880	එම ඹවිට	එම	එම	0 2 22
881	කහවගහවත්ත	එම	එම	1 3 32
883	බොරැබරදුව	එම	එම	1 3 11
884	කහවගහවත්ත	එම	එම	0 1 21
886	කහවගහහේන	එම	එම	5 1 39
887	කප්පුගහවත්ත	එම	වත්ත	1 2 7
888	තෝමනගොඩහේවත්ත	එම	එම	1 1 11
889	එම	එම	එම	3 2 35
890	පැලැන්ගහකොරෙටුව. නො කොන් දවටගහකොරෙ ටුව	එම	එම	1 3 7
4405	කොරකොලගොඩකැලේ	සිතියම 1,870	කැලේ	13 0 38
4406	එම	හේහේගම	එම	13 1 35
4407	එම	කොරගොඩ	එම	42 1 35
4417	තිත්තගදෙනියේඹකන්ද	පැනැටියහ	එම	
4418	කප්ඹකන්ද	සිතියම 1,880.	ඹකන්ද	1 2 20
M 151	එම	පේද්දපිටිය	එම	0 2 30
N 151	එම නොහොත් පොල්ගහ ඹකන්ද	එම	සුළුබැඳ්ද	2 0 23
4441	රූහහේවත්ත	එම	ඹකන්ද	0 0 32
1907	පතිනිගොඩ නොහොත් පුවක්ගහවත්ත	සිතියම 1,884½. පෝරඹකන්කන්කේ සිතියම 1,966.	වෙටොලො	0 2 7
3409	මදුරුමුකලාහේහේන	මිරිස්ස	පොල්වත්ත	0 0 34
3410	මදුරුමුකලාන	සිතියම 2,295.	කැලේ	10 2 24
3411	එම	මාරඹ	කැලේ සහ හේන	10 1 35
		එම	කැලේ	9 2 36

නො.	ඉඩමේ නම.	ගම.	අත්දම.	මහත. අ. රු. ප.
3879	කොල්ලඹවුල්ල	සිතියම 2,422. දියලපේ	හේන	1 3 7
D 255	මහසේනේවත්ත	සිතියම 2,566. පැනැවිගන	වත්ත	0 2 6
E 255	එම	එම	එම	0 2 26
G 255	මහසේනේවත්ත	පැනැවිගන	වත්ත	0 0 11
Z 255	හත්දියාදෙනිය	සිතියම 2,578. වරකාපිටිය	දෙනිය	0 0 11
D 258	ගලගාගොඩවත්ත	සිතියම 2,627. ඌරුවිටිහේ	වත්ත	0 0 26
4961	සක්කුගොඩදෙනිය	සිතියම 2,646. පොර්ඹකනහත්තේ	දෙනිය	0 0 10
4962	පිල්ලේලියද්ද	එම	එම	0 0 9
7469	මිල්ලහේන නොහොත් ගොර කානැදුකන්දේහේන	සිතියම 3,246. වෙලදගොඩ	බැද්ද	38 1 24
7471	එම	එම	පැහිරි	0 3 31
7472	එම	එම	එම	0 1 18
7531	කිරිල්ලගහලියද්දේදෙනිය	සිතියම 3,275. ගල්ලල	දෙනිය	0 0 18
7808	පොල්පැලකැවිසේදෙනිය	සිතියම 3,356. කැටත්විල	එම	0 3 18
7809	වැලිගොඩපුව නොහොත් කොරවුව	එම	වත්ත	0 0 16
7810	දත්තන්දහේනේදෙනිය	එම	දෙනිය	0 3 23
Z 373	පුංචිකන්ද	සිතියම 3,695. එරවුදුගොඩ	භිව්ව	17 2 38
R 374	මිරිස්වත්තේදෙනිය	එම	කුඹුර	0 0 23
8938	පල්ලේඛකන්ද	එම	හේන	4 0 12
8939	එම	එම	එම	1 3 15
J 375	පහලඉරාල්ලේවුල්ල	කැටත්විල	කුඹුර	1 2 21
K 375	ඉදිකස්වුලන	එම	එම	1 0 6
L 375	ලඩඉරාල්ලාමුල්ල	එම	එම	0 0 13
M 375	එම	එම	එම	1 3 27
P 375	තැවිසේලියද්ද	එම	භිව්ව	0 1 35
Q 375	එම	එම	කුඹුර	2 1 7
R 375	පහලඉරාල්ලාමුල්ල	එම	භිව්ව	0 2 5
V 375	පොල්පැල්කැවිසේකුඹුර	එම	කුඹුර	20 0 14
Z 375	පොල්පැලකැවිස	එම	භිව්ව	0 0 4
E 376	පිට්ටිල	එම	කුඹුර	0 1 13
G 376	මහකැල්ලියද්ද	එම	එම	1 3 19
K 376	මැදකැල්ලියද්ද	එම	එම	1 0 33
8941	කිතුලේහේනේකැලේ	එම	කැලේ	0 0 35
O 376	පැනිගලහේනේකුඹුර	කැටත්විල සහ ලේනව	කුඹුර	1 3 1
T 376	සකුත්තාගහකුඹුර	ලේනව	එම	1 1 0
U 376	මාරගහවල	එම	දෙනිය	0 1 10
X 376	ඇඟැලකොලමුල්ල	එම	කුඹුර	0 2 1
Z 376	ඇඟලලියද්ද	එම	එම	0 1 21
S 394	කරුවලබැද්ද	සිතියම 3,835. කුඹුරුගවුව	පොල්	0 3 13
T 394	එම	එම	එම	7 0 34
U 394	එම	එම	හේන	0 0 8
9501	වුහගොඩදෙනිය	සිතියම 3,866. පේද්දපිටිය	දෙනිය	0 1 16
11213	පිට්ටිලහේන නොහොත් ඇල වුලහේන	සිතියම 4,282. දියලපේ	හේන	21 0 25
11217	කිරිමැව්වුල්ලේහේන	එම	එම	11 3 28
9757	ගොඩපිට්ටිහේන නොහොත් දෙනියේවත්ත	සිතියම 3,921. හිස්ගොඩ	පැහිරි	3 0 8
9758	ගොඩපිට්ටිහේන නොහොත් හෙට්ටිගොඩවත්ත	එම	එම	1 2 6
13348	ලාඹඑහගහේන නොහොත් හුහගහහේන	සිතියම 4,735. දෙහේපිටිය	හේන	10 0 20
13378	කුඩව්දැලේහේන නොහොත් මේවැල්දරහහේන	සිතියම 4,740. වරකාපිටිය	එම	4 0 36
13379	හුහහේන	එම	එම	12 1 24
13387	ඇත්තාලේහේන	එම	පොල්	0 0 11

නො.	ඉඩමේ නම.	ගම.	අන්දම.	මහත. අ. රු. ප.
		සිතියම 4,803.		
13659	කොරටුවේසේන	බලපාන	සේන	35 0 35
13661	කිරිමැව්දෙකියේසේන	එම	එම	8 1 21
13662	එම	එම	එම	0 2 4
13663	එම	එම	එම	1 0 16
13664	අන්ද්‍රාමුල්ලේසේන	එම	එම	8 2 35
13666	ගහල්පිට්ටියේසේන	එම	එම	9 2 37
		සිතියම 4,811.		
N 534	වටසේන	කොරගොඩ	බැඳ්ද	16 2 27
O 534	වටදෙකියේසේන	එම	එම	7 3 3
P 534	වටදෙකියේසේන	එම	එම	2 3 27
		සිතියම 4,896.		
14000	කප්පරසේසේන	මාලිමඩ	එලිකරපු ඉඩම	1 1 18
14000½	එම	එම	එම	0 2 30
14002	එම	එම	පැහිරි	0 0 12
14005	එම	එම	එලමඑ	0 0 16
		සිතියම 4,903.		
14030	ගොසිරුගේදෙකියේසේන	සේනෙගම	පැහිරි	0 1 26
14036	කැකුගහගාවලසේන	එම	එම	0 0 14
		සිතියම 5,202.		
11178	ගන්කමුල්ලේසේනදෙකියේකුට්ටිය	ගන්කල	එලිකරපු ඉඩම	0 2 7
		සිතියම 5,222.		
11307	සොංගොස්සල කොගොස් බලි මඩුකැත්ත	එරමුදුගොඩ	පැහිරි	1 3 6
11315	පනුමාරමුකලාන	එම	කැලේ	97 0 31
C 579	ගල්ලුල්ලේවත්ත	එම	පැහිරි	2 2 22
11322	ඇවිඹගහදෙකිය	එම	කුමුර	0 0 28
		සිතියම 5,582.		
13313	පිත්ලියද්ද	ලේනම	දෙකිය	0 1 1
13315	බටකුඹගහදෙකිය	එම	එම	1 2 19
		සිතියම 5,599.		
K 529	අඟුරුවාපිටියේසේන	ගන්කල	පැහිරි	0 3 12
		සිතියම 5,602.		
13354	දොලතාවාඅස්වැද්දම	දියලපේ	කුමුර	0 1 2
		සිතියම 5,606.		
13361	ලේමොරඹකත්ත	ලේනම	සේන	1 3 0
13363	බැඳ්දේගෙදරවත්තේදෙකිය	එම	දෙකිය	0 2 21
		සිතියම 5,608.		
13367	මිදෙල්ලකැවියේපහලදෙකිය	දියලපේ	එම	0 2 10
13368	ලීනිගලතාවාදෙකිය	එම	එම	0 0 23
13372	ර්ලාගහදෙකිය	එම	එම	0 1 18
13373	කහරකමුල්ලේසේනදෙකිය	එම	එම	0 1 21
		සිතියම 5,622½.		
13413	පිටමුල්ල	ලේනම	කුමුර	0 1 35
		සිතියම 5,645.		
13477	පිල්ලතාවාදෙකිය	පෝරඹකනත්තේ	දෙකිය	0 1 8
		සිතියම 5,698.		
13747	කැවදොලඹකත්ත	ගල්ල	ඔව්ව	0 0 12
		සිතියම 5,704.		
13778	හිඟුරුවවලේසේනදෙකිය	පෝරඹකනත්තේ	දෙකිය	0 1 0
13779	එම	එම	එම	0 0 10
13780	එම	එම	එම	0 0 7
13781	එම	එම	එම	0 1 32
		සිතියම 5,757.		
14018	කුන්දෙලේසේන	කොරගොඩ	සේන	6 0 0
14021	එම	එම	එම	1 2 35
N 533	කොවතාමුල්ලේවත්ත	එම	වත්ත	2 1 22
		සිතියම 5,834.		
14314	කොරගැලමුල්ලේඉහල දෙකිය	දියලපේ	දෙකිය	0 0 16
		සිතියම 5,832.		
14290	දොලමුල්ලේසේනකැත්ත	කිලිපිටුව	සේන	1 2 7
		සිතියම 5,974.		
15131	ගන්දිරත්තමුල්ලේසේන	මිදිගම	එලිකරපු ඉඩම	22 0 0
		සිතියම 6,092.		
15674	කාගස්ගොඩැල්ල	කඹුරුගමුව	සේන	3 0 32
15675	එම	එම	එම	0 2 20
		සිතියම 6,096.		
15694	පහලකපිකැලේ	මිදිගම	දෙකිය	8 0 18
15695	කපිකැලඉහලකැල්ල	එම	එම	0 2 8

නො.	ඉඩමේ නම.	ගව.	අක්දම.	මහත. අ. රු. ප.
15837	විදුරුදෙනියේසෙන	සිතියම 6,129. පැනැවියක	බැද්ද	10 3 11
16478	කොකාරදෙනිය	සිතියම 6,267. මදිගම	දෙනිය	0 1 2
15663	ගපුගල්කන්ද	සිතියම 6,087. පලල්ල	බැද්ද	30 3 34
F 542	ගපුගල්කන්ද	එම	පැහිරි	0 1 37
G 542	කොරලේඥාමුර්දද්දර	එම	එම	2 0 30
H 542	ගපුගල්කන්ද	එම	එලිකරපු ඉඩම	0 1 33
I 542	කෙරකැකෙරිවන්සේසෙන	එම	එම	0 3 28

සත්සේරු වවිනාකම අක්කරයක් රූපියල් 10යේ සිට රූපියල් 100 දක්වා ඉඩමේ හැවියවය.

මෙම ඉඩම් හැණ වැඩිදුර කාරණා කර්මෙයර්ස්කරුලත්නායකයන්ගේ, විකිනීමේ කොන්දේසි හැණ මාස 6 උප්පත්තලත්නායකයන්ගේ ද දායකයෙකි.

ගරුකර උතුමානවකයන්ගේ ආඥාවලෙස,
එවරුහි ඉම් කරන්,
මහසෙනුකාරිස් මමිස.

No. 1,354, s. p.

Colonial Secretary's Office,
Colombo, March 27, 1903.

ON Tuesday, May 12, 1903, at 12 noon, the Assistant Government Agent for the Matara District will put up for sale or settlement, at Urubokka Resthouse, the under-mentioned portions of Crown Land, on the terms authorized by Government.

Forty-nine allotments of land situated in the Morawak korale division of the Matara District of the Southern Province.

Preliminary plan 3.

Lot.	Name of Land.	Situation.	Description.	Extent. A. R. P.
S 3	Pannilagewatta	Kiripitiya	Garden	2 1 23
T 3	Kandedeniya	do.	Field	1 0 2
U 3	Koratuwewatta, &c.	do.	Chena	6 2 23
W 3	Alutwatta, &c.	do.	Gardens	6 3 10
X 3	Podikandewela	do.	Field	3 3 0
Y 3	Horagahadeniyewatta	do.	Garden	3 2 35
E 4	Pallekumbura	do.	Paddy field	0 1 21
F 4	Batimundiwela	do.	Divel field	2 1 15
G 4	Batimunalutwatta, &c.	do.	Gardens	3 3 4
H 4	Galpotdeniya	do.	Paddy field	1 2 2
I 4	Udawatta, &c.	do.	Gardens	23 2 30
J 4	Hangaramalmulla	do.	Paddy field	0 2 17
K 4	Imbuledeniya	do.	do.	2 0 25
L 4	Ukgalpottewatta	do.	Garden	1 0 32
M 4	Ukgalpottedeniya	do.	Paddy field	2 1 27
N 4	Madoldeniya	do.	do.	1 0 0
O 4	Batehena	do.	Fine grain	4 3 36
P 4	Horakandagawadeniya	do.	Paddy field	0 0 10
Q 4	Dolewatta, &c.	do.	Garden	14 2 22
R 4	Gedarawatta	do.	Divel garden	0 1 11
S 4	Mananperikumbura	do.	Paddy field	13 2 24
T 4	Amunuwalakumbura	do.	Divel garden	3 2 5
U 4	Welipitiyendekumbura	do.	Paddy fields	2 1 10
V 4	Kongahawatta, &c.	do.	Garden	5 1 10
W 4	Yokewatta	do.	Citronella	4 2 0
X 4	Hedigampalawatta	do.	Divel garden	1 0 25
Y 4	Hedigampalawatta alias Delgahawatta	do.	Garden	0 1 19
Z 4	Hedigampaladeniya	do.	Field	0 3 24
A 5	Hedigampaladeniyaihalakelle	do.	Divel field	0 1 26
B 5	Hedigampalawatta	do.	Garden	0 2 36
D 5	Kandedeniya	do.	Paddy field	0 1 0
E 5	Watadeniya	do.	do.	1 1 12
H 5	Galagawawatta	do.	Garden	0 3 31
I 5	Ihalawatta	do.	do.	1 3 20
J 5	Welilindawatta, &c.	do.	do.	9 3 0
K 5	Gorokgahawatta	do.	do.	4 0 17
L 5	Kiripitiyawelyaya	do.	Paddy field	59 0 0
N 5	Mullemullewatta	do.	Garden	1 2 25
O 5	Godamagawatta	do.	do.	1 2 37
P 5	Uda-ano Pallahawatta	do.	do.	20 0 0
Q 5	Imewatta, &c.	do.	do.	10 0 36
R 24	Halpilledeniyakumbura	do.	Paddy field	1 2 5
S 5	Halpillewela	do.	do.	0 1 2
T 5	Halpillewelagoda	do.	High ground	0 1 2
W 5	Halpillewela	do.	Paddy field	0 1 33
	Karayalwiladeniya	do.	do.	9 2 25

Lot.	Name of Land.	Situation.	Description	Extent. A. R. P.
X 5	Millagahahenepahalawatta	Kiripitiya	Garden	1 1 36
Y 5	Kariwilakandadeniyakumbura	do.	Paddy field	2 1 2
Z 5	Dalukgalehena or Karawilakanda-watta	do.	Garden	1 1 20

Upset price,—From Rs. 10 to Rs. 100 an acre, according to the nature of the land.

Further information respecting these lands may be obtained from the Surveyor-General, and respecting the conditions of sale from the Assistant Government Agent, Matara.

By His Excellency's command,
 EVERARD IM THURN,
 Colonial Secretary.

No. 1,354, S. P.

විෂි 1903 ක්වු මාර්තු මස 27 වෙනි දින කොළඹ
 මහසෙනෙකාරීස්ථානයේ කන්තෝරුවේදීය.

දකුණුදිසාවේ මාතරපලායේ උපඵජනපුත්තනායකයන් විසින් මෙහි පහත සඳහන්වන ආණ්ඩුව සත්කක
 ඉඩම් ආණ්ඩුවේ නියෝගවල ප්‍රකාරයට වෂි 1903 ක්වු මැයි මස 12 වෙනි දිනදී අගතරවාදී දවල්
 12ව උපරිමාක්කේ නානායකමේදී වෙන්දේසිකර මිණවට නොහොත් අයිතිකම් කේරුදන්ට ගෙදෙනවා ඇත.

දකුණු දිසාවේ මාතරපලායේ මොරවක්කෝරලේ කොට්ඨාසයේ පිහිටා තිබෙන බිම්කැබලි 48.

පිහිටුම 3.

නො.	ඉඩමේ නම.	ගම.	අන්දම.	භග. අ. ර. ප.
S 3	පත්තිලගෙවත්ත	කිරිපිටිය	වත්ත	2 1 23
T 3	කන්දෙදෙහිය	එම	කුඹුර	1 0 2
U 3	කොරවුළුවත්ත සනාදිය	එම	වත්ත	6 2 23
W 3	අළුත්වත්ත සනාදිය	එම	වත්ත	6 3 10
X 3	පොතිකන්දේවෙල	එම	කුඹුර	3 3 0
Y 3	කොරගහදෙහියේවත්ත	එම	වත්ත	3 2 35
E 4	පල්ලේකුඹුර	එම	කුඹුර	0 1 21
F 4	බිම්බුන්දිවෙල	එම	දිවෙල්කුඹුර	2 1 15
G 4	බිම්බුන්අළුත්වත්ත සනාදිය	එම	වත්ත	3 3 4
H 4	ගල්පොත්දෙහිය	එම	කුඹුර	1 2 2
I 4	උඩවත්තසනාදිය	එම	වත්ත	23 2 30
J 4	ගත්තරමල්වුල්ල	එම	කුඹුර	0 2 17
K 4	ඉබුල්දෙහිය	එම	එම	2 0 25
L 4	උක්ගලපොත්තේවත්ත	එම	වත්ත	1 0 32
M 4	උක්ගලපොත්තේදෙහිය	එම	කුඹුර	2 1 27
N 4	මඩොල්දෙහිය	එම	එම	1 0 0
O 4	බිම්බෙහි	එම	එම	4 3 36
P 4	හොරකන්දගාලාදෙහිය	එම	එම	0 0 10
Q 4	දෙල්වත්ත සනාදිය	එම	වත්ත	14 2 22
R 4	ගෙදරවත්ත	එම	දිවෙල්වත්ත	0 1 11
S 4	මහත්තේරිකුඹුර	එම	කුඹුර	13 2 24
T 4	අඹුචුලකුඹුර	එම	දිවෙල්වත්ත	3 2 5
U 4	මැලිපිටියාන්දෙකුඹුර	එම	කුඹුර	2 1 10
V 4	කෝත්තගවත්ත සනාදිය	එම	වත්ත	5 1 10
W 4	කොණ්ඩවත්ත	එම	පැහිරි	4 2 0
X 4	ගෙදිගම්පලවත්ත	එම	දිවෙල්වත්ත	1 0 25
Y 4	ගෙදිගම්පොලවත්ත නොහොත් දෙල්ගවත්ත	එම	වත්ත	0 1 19
Z 4	ගෙදිගම්පලදෙහිය	එම	කුඹුර	0 3 24
A 5	එම ඉහලකැල්ල	එම	දිවෙල්කුඹුර	0 1 26
B 5	ගෙදිගම්පලවත්ත	එම	වත්ත	0 2 36
D 5	කන්දේදෙහිය	එම	කුඹුර	0 1 0
E 5	මටදෙහිය	එම	එම	1 1 12
H 5	ගලගාලාවත්ත	එම	වත්ත	0 3 31
I 5	ඉහලවත්ත	එම	එම	1 3 20
J 5	මැලිපිටියවත්ත සනාදිය	එම	එම	9 3 0
K 5	හොරකගවත්ත	එම	එම	4 0 17
L 5	කිරිපිටිමැල්ල	එම	කුඹුර	59 0 0
N 5	මුල්ලෙමුල්ලෙවත්ත	එම	වත්ත	1 2 25
O 5	කොඩිගවත්ත	එම	එම	1 2 37
P 5	උඩඅනොපල්ලකවත්ත	එම	එම	20 0 0
Q 5	ඉමේවත්ත සනාදිය	එම	එම	10 0 36
24	ගල්පිල්ලේදෙහියකුඹුර	එම	කුඹුර	1 2 5
R 5	ගල්පිල්ලේවෙල	එම	එම	0 1 2
S 5	ගල්පිල්ලේවෙලකොඩ	එම	කන්ද	0 1 2
T 5	ගල්පිල්ලේවෙල	එම	කුඹුර	0 1 33
W 5	කරගල්පිලදෙහිය	එම	එම	9 2 25
X 5	මිල්ලකගහේහ, පහලවත්ත	එම	වත්ත	1 1 36
Y 5	කිරිපිලකන්දදෙහියකුඹුර	එම	කුඹුර	2 1 2

නො.	ඉඩමේ නම.	ගම.	අත්දම.	මහත. අ. රු. ප.
Z 5	දළුකොළොන්න, නොකොත් කර විලකන්දවත්ත	කිරිපිටිය	වත්ත	1 1 20

කක්සේරු වටිනාකම අක්කරයක් රුපියල් 10෦ සිට රුපියල් 100 දක්වා ඉඩමේ ගැටීමට.
මෙම ඉඩම ගැණ වැඩිදුර කාරණා සර්වේයර්ජනරාල් උන්සාන්සේගෙන්ද, එකිනීමේ කොන්දේසි ගැණ මාතර උපජීවත්ත උන්සාන්සේගෙන්ද දැනගත්ව ගැනීමේ.
ගරුකර උතුමානත්වතත්සේගේ ආඥාවලෙස,
එවරුර්ඩ් ඉම් කරන්,
මහසෙක්කාරීස් මමිත.

No. 1,355, s. p.

Colonial Secretary's Office,
Colombo, March 27, 1903.

ON Friday, May 15, 1903, at 1 o'clock P.M., the Assistant Government Agent for the Matara District will put up for sale or settlement, at Mulatiyana bungalow, the under-mentioned portions of Crown Land, on the terms authorized by Government.

Fifteen allotments of land situated in the Morawak korale division of the Matara District of the Southern Province.

Lot.	Name of Land.	Cadastral preliminary plan 42. Situation.	Description.	Extent. A. R. P.
2	Watadeniyakumbura	Elamaldeniya	Paddy	3 0 12
3	Egodapaldeniya	do.	Deniya	1 3 0
4	Lintotadeniyakumbura, Pinkumbura, Ambagahamullakumbura, &c.	do.	Paddy	44 0 26
5	Do.	do.	do.	2 0 16
6	Do.	do.	do.	11 3 32
7	Pinkumburagodella	do.	Garden	0 0 21
8	Radadolaudadeniya	do.	Deniya	1 0 24
9	Nanugewatta, Pinwatta, Bogahawatta	do.	Garden	25 3 0
10	Owilangodawatta	do.	Garden	0 1 8
13	Owilangodahena	do.	do.	2 0 4
15	Migahawatta	do.	do.	1 2 15
17	Halgahakumburaudumulla	do.	Potatoes	0 1 3
18	Wilagewatta, Wilagutalghawatta	do.	Gardens	7 0 36
19	Kirindigodella	do.	No cultivation	0 1 12
20	Godellawatta	do.	Garden	1 3 4

Upset price.—From Rs. 10 to Rs. 100 an acre, according to the nature of the land.
Further information respecting these lands may be obtained from the Surveyor-General, and respecting the conditions of sale from the Assistant Government Agent, Matara.

By His Excellency's command,
EVERARD IM THURN,
Colonial Secretary.

No. 1,355 S. P.

1903 ස්වල්ප වාර්තා මස 27 වෙනි දින කොළඹ මහසෙක්කාරීස් උන්සාන්සේගේ කන්දෝරුවේදී.

ඉඩම් ආණ්ඩුවේ නියෝගවලට ප්‍රකාරයට වර්ෂ 1903 ස්වල්ප මස 15 වෙනි දින සිකුරාදා දවල් 12ට මුල මාස බන්ධනවලට වෙන්දේසිකර විකුණුවේ නොකොත් අසිනිකම් කේරුවට දෙදෙනා ඇත.

දකුණු දිසාවේ මාතර පලාතේ මොරවත්තකෝරලේ කොට්ඨාසයේ පිහිටා තිබෙන බිම්කැබලි 15 ක්. සිනිකම් 42.

නො.	ඉඩමේ නම.	ගම.	අත්දම.	මහත. අ. රු. ප.
2	වටදෙනියකුමුර	ඉලෑල්දෙනිය	කුමුර	3 0 12
3	එකොඩපල්දෙනිය	එම	දෙනිය	1 3 0
4	ලීන්කොට්දෙනියකුමුර, පිත්කුමුර, අම්බනමුල්ලකුමුර සනාදිය	එම	කුමුර	44 0 26
5	එම	එම	එම	2 0 16
6	එම	එම	එම	11 3 32
7	පිත්කුමුරගොඩැල්ල	එම	වත්ත	0 0 21
8	රදදෙලලඳිදෙනිය	එම	දෙනිය	1 0 24
9	නානුගේවත්ත, පිත්වත්ත, බෝ ගඟවත්ත	එම	වතු	25 3 0
10	බිවිලන්ගොඩවත්ත	එම	වත්ත	0 1 8
13	බිවිලන්ගොඩවත්ත	එම	එම	2 0 4
15	මිනඟවත්ත	එම	එම	1 2 15
17	හල්ගඟකුමුර, උඩමුල්ල	එම	බහල	0 1 3
18	විලගේවත්ත, විලගේතල්ගඟවත්ත	එම	වතු	7 0 36
19	කිරිදිගොඩැල්ල	එම	—	0 1 12
20	ගොඩැල්ලවත්ත	එම	වත්ත	1 3 4

කක්සේරු වටිනාකම අක්කරයක් රුපියල් 10෦ සිට රුපියල් 100 දක්වා ඉඩමේ ගැටීමට.
මෙම ඉඩම් ගැණ වැඩිදුර කාරණා සර්වේයර්ජනරාල් උන්සාන්සේගෙන්ද, එකිනීමේ කොන්දේසි ගැණ මාතර උපජීවත්ත උන්සාන්සේගෙන්ද දැනගත්ව ගැනීමේ.

ගරුකර උතුමානත්වතත්සේගේ ආඥාවලෙස,
එවරුර්ඩ් ඉම් කරන්,
මහසෙක්කාරීස් මමිත.

LAND SALES IN THE NORTH-WESTERN PROVINCE.

No. 1,664, N.W. P.

Colonial Secretary's Office,
Colombo, March 18, 1903.

ON Thursday, May 14, 1903, at 1 P.M., the Assistant Government Agent for the Puttalam District will put up to auction, at his office in Puttalam, the under-mentioned portions of Crown Land, on the terms authorized by Government.

Fourteen allotments of land situated in the Demala hatpattu, Puttalam pattu, and Kalpitiya divisions of the Puttalam District of the North-Western Province.

Preliminary plan 2,424. Claimant—The Crown.

Lot.	Village.	Name of Applicant.	Description.	Extent. A. R. P.	Upset Price
					per Acre. Rs.
11252	Halmillewa	A. H. Ranhamy, Vidane	Chena land	1 0 37	15
11253	Do.	K. Herathamy	do.	1 1 15	15
11254	Do.	A. H. A. Herat Banda	do.	1 2 10	15
11261	Do.	N. V. Bandappu	Cocoanut garden	1 0 8	25
11262	Do.	L. Bandappu	do.	0 3 12	25
11263	Do.	M. V. Pinhamy	do.	0 3 18	25
Preliminary plan 2,384. Claimant—A. M. Bawa and others.					
U 1167	Chenakudiyiruppu	The Crown	Cocoanut, six years old	0 3 28	25
11036	Do.	do.	Jungle suitable for cocoanut	5 3 10	25
Preliminary plan 2,385. Claimant—The Crown.					
11068	Chenakudiyiruppu	The Crown	Jungle suitable for cocoanuts	4 3 36	10
11070	Do.	do.	do.	5 2 38	10
11071	Do.	do.	do.	3 0 33	10
Preliminary plan 2,618. Claimant—The Crown.					
11816	Detana	The Crown	Paddy field	1 1 20	80
Preliminary plan 2,668. Claimant—The Crown.					
12053	Ambalam	M. N. M. Mohamadu Ali Marikar	Forest	32 2 20	30
Preliminary plan 2,745. Claimant—The Crown.					
12464	Halmillagollewa	The Crown	Paddy field	0 3 32	30

For further information respecting these lands application should be made to the Surveyor-General, and respecting the conditions of sale from the Assistant Government Agent, Puttalam.

By His Excellency's command,
EVERARD IM THURN,
Colonial Secretary.

No. 1,664, N.W. P.

අංක 1903 ක්‍රම 18 වෙනි දින කොළඹ
භෞසක්‍යාර්ථයක් සඳහා කන්දොරුවේදී.

විකුණු කිරීමේ ප්‍රතිපත්ති ප්‍රකාශනයක් මගින් මෙහි පහත සඳහන් වූ ආශ්‍රිත සත්කම් ඉඩම් ආශ්‍රිතව නිකුත් කළ ප්‍රකාශන වලින් 1903 ක්‍රම 18 වෙනි දින වලින් මුහුණ දෙන ලද ප්‍රතිපත්ති ප්‍රකාශන මගින් විවිධ වශයෙන් විකුණුණු බව සඳහන් වී ඇත.

වසරක දින ප්‍රතිපත්ති ප්‍රකාශන දෙමුද්‍රකත්වය සහ කල්පිම් කොට්ඨාසයේ පිහිටා තිබෙන බිම් කැබලි.

සිතියම 2,424. අයිතිකම් කියවන්න:—ආශ්‍රිත.

නො.	ගම.	ඉල්ලුම්කාරයා.	අන්දම.	පටන්ගන්න	
				මහත. රු. ප.	ගණන.
11252	හල්මල්ලුව	ඒ. එච්. රංගාම් විදානේ	හේන	1 0 37	15
11253	එම	කේ. හේරත්තාම්	එම	1 1 15	15
11254	එම	ඒ. එච්. ඒ. හේරත්තාම්	එම	1 2 10	15
11261	එම	ඇන්. වි. බංඩප්පු	පොල්වත්ත	1 0 8	25
11262	එම	ඇල්. බංඩප්පු	එම	0 3 12	25
11263	එම	ඇම්. වි. පින්නාම්	එම	0 3 18	25
සිතියම 2,384. අයිතිකම් කියවන්න:—ඒ. ඇම්. බාවා සහ ගවත් අය.					
U 1167	සේනකුඩියිරිප්පු	ආශ්‍රිත	6 අවුරුදු වසේ පොල් වත්ත	0 3 28	25
11036	එම	එම	පොල්වලට හොඳ කැලේ	5 3 10	25
සිතියම 2,385. අයිතිකම් කියවන්න:—ආශ්‍රිත.					
11068	එම	ආශ්‍රිත	පොල්වලට හොඳ කැලේ	4 3 36	10
11070	එම	එම	එම	5 2 38	10
11071	එම	එම	එම	3 0 33	10
සිතියම 2,618.					
11816	දෙහන	ආශ්‍රිත	කුඹුර	1 1 20	80

Lot.	Village.	Name of Claimant.	Description.	Upset Price	
				Extent. A. R. P.	per Acre. Rs.
11523	Dummaneagare	Crown	Paddy field	0 0 35	50
11524	Do.	do.	Threshing floor	0 0 32	50

Further information respecting these lands may be obtained from the Surveyor-General, and respecting the conditions of sale from the Assistant Government Agent, Chilaw.

By His Excellency's command,
EVERARD IM THURN,
Colonial Secretary.

No. 1,665, N.W. P.

වර්ෂ 1903 ජනවාරි මස 19 වෙනි දින කෙළවර
මහසෙනෙකාරීජ්ජන්තනාන්තරයේ කන්තෝරුවේදීය.

වර්ෂ 1903 ජනවාරි මස 19 වෙනි දින කෙළවර මහසෙනෙකාරීජ්ජන්තනාන්තරයේ විසින් මෙහි පහත සඳහන්වන ආශ්වාස සන්තක ඉඩම් ආශ්වාසවල නියෝගවල ප්‍රකාරයට වර්ෂ 1903 ජනවාරි මස 20 වෙනි දිනට සඳහන්වන ලද 10 වර්ග කි.මී. කානායමේදී වෙන්දේසිකර විකුණනු ලබන නොගොස් බේරුම්කරදෙන්නාගේ දෙපතට දෙන ලදී.

වර්ෂ 1903 ජනවාරි මස 19 වෙනි දින කෙළවර මහසෙනෙකාරීජ්ජන්තනාන්තරයේ විසින් මෙහි පහත සඳහන්වන ආශ්වාස සන්තක ඉඩම් ආශ්වාසවල නියෝගවල ප්‍රකාරයට වර්ෂ 1903 ජනවාරි මස 20 වෙනි දිනට සඳහන්වන ලද 10 වර්ග කි.මී. කානායමේදී වෙන්දේසිකර විකුණනු ලබන නොගොස් බේරුම්කරදෙන්නාගේ දෙපතට දෙන ලදී.

නො.	ගම.	අයිතිකරු නියෝගය.	අන්දම.	මහත. අ. ර. ප.	එවකට ගණන. රු.
6260	බිත්තිරිය	ආශ්වාස	කැලෑ	87 3 19	20
6262	එම	එම	එම	80 2 0	20
C 503	එම	ගම්පු	එම	34 2 18	20
සියලුම 2,633.					
11845	දුම්මනආභාර	ආශ්වාස	පොල්වත්ත	0 0 19	30
11846	එම	එම	විකුණු	2 0 38	30
සියලුම 2,562.					
11670	හුන්දිරපොල	ආශ්වාස	එම	2 3 1	40
11671	එම	එම	එම	10 1 20	40
11674	එම	එම	සේන	16 3 16	40
සියලුම 2,522.					
11523	දුම්මනආභාර	ආශ්වාස	විකුණු	0 0 35	50
11524	එම	එම	කම්ප	0 0 32	50

මෙම ඉඩම් ගැණ වැඩිදුර කාරණා සර්වේයර්ජන්තනාන්තරයේදී, විකිනීමේ කොන්දේසිය ගැණ වර්ෂ 1903 ජනවාරි මස 19 වෙනි දින කෙළවර මහසෙනෙකාරීජ්ජන්තනාන්තරයේදී දැනගත හැකි වුවහොත්.

ගරුභර උතුරු මහත්මකන්තරයේ ආශ්වාස ලෙස,
එවකට ඉම් කරන්,
මහසෙනෙකාරීජ්ජන්තනාන්තරයේ.

No. 1,666, N.W. P.

Colonial Secretary's Office,
Colombo, March 28, 1903.

ON Thursday, April 30, 1903, at 1 o'clock P.M., the Government Agent for the North-Western Province will put up to auction, at his office in Kurunegala, the under-mentioned portions of Crown Land, on the terms authorized by Government.

Eight allotments of land situated in the Dewamedhi hatpattu division of the Kurunegala District of the North-Western Province.

Lot.	Village.	Preliminary plan 2,752. Applicant—Crown.		Extent. A. R. P.	Upset Price per Acre. Rs. c.
		Name of Land. Claimant—The Crown.	Description.		
12482	Durukanamaluwa, Tissawa korale	Lolugahakumbura	Abandoned paddy field	1 1 29	12 50
12483	Do.	Bogahakumbura	do.	1 2 23	12 50
12484	Do.	Badawetiwela	do.	1 1 9	12 50
12485	Do.	Godakumbura	do.	4 1 24	12 50
12486	Do.	Karandagahaissara	do.	0 2 0	12 50
12487	Do.	Migahamullakumbura	do.	1 1 5	12 50
12488	Do.	Lahuwela	do.	2 2 10	12 50
12489	Do.	Wala	do.	0 0 5	12 50

Further information respecting these lands may be obtained from the Surveyor-General, and respecting the conditions of sale from the Government Agent, North-Western Province.

By His Excellency's command,
EVERARD IM THURN,
Colonial Secretary.

No. 1,666, N.W. P.

වර්ෂ 1903 ක්වූ මාර්තු මස 28 වෙනි දින කොළඹ

මහසෙනෙවිතුමා විසින් නියමයන්ගෙන් කන්තෝරුවේදී.

වර්ෂ 1903 ක්වූ මාර්තු මස 28 වෙනි දින කොළඹ මහසෙනෙවිතුමා විසින් නියමයන්ගෙන් කන්තෝරුවේදී. මහසෙනෙවිතුමා විසින් නියමයන්ගෙන් කන්තෝරුවේදී. මහසෙනෙවිතුමා විසින් නියමයන්ගෙන් කන්තෝරුවේදී.

මහසෙනෙවිතුමා විසින් නියමයන්ගෙන් කන්තෝරුවේදී. මහසෙනෙවිතුමා විසින් නියමයන්ගෙන් කන්තෝරුවේදී.

මහසෙනෙවිතුමා විසින් නියමයන්ගෙන් කන්තෝරුවේදී. මහසෙනෙවිතුමා විසින් නියමයන්ගෙන් කන්තෝරුවේදී.

Table with 6 columns: No., Description, Area, etc. Rows include land parcels 12482 through 12489 with descriptions like 'ලෝභගතකුඹුර' and 'බඩමා, පිංතල'.

මෙම ඉඩම් ගැණ වැඩිදුර කාරණා සර්වේශර්චකරුලත්තානන්ගෙන්ද, විනිනිමේ කොන්දේසි ගැණ කාරණා වැඩි දියාලේ ආණ්ඩුවේ ඒජන්තලත්තානන්ගෙන්ද දැනගන්ව පුළුවන.

ගරුකරු ලතුමානන්ගෙන්ගෙන් ආඥාවලෙස, එවැනිම ඉම් කරන්, මහසෙනෙවිතුමා විසින් වර්ෂ.

No. 1,667, N.W. P.

Colonial Secretary's Office, Colombo, March 28, 1903.

ON Monday, April 27, 1903, at 1 o'clock P.M., the Assistant Government Agent for the Chilaw District will put up for sale or settlement, at his office in Chilaw Kachcheri, the under-mentioned portions of Crown Land, on the terms authorized by Government.

Six allotments of land situated in the Pitigal korale north division of the Chilaw District of the North-Western Province.

Table with 5 columns: Lot, Village, Description, Extent, Upset Price per Acre. Rows include Preliminary plan 144 and Preliminary plan 879.

Further information respecting these lands may be obtained from the Surveyor-General, and respecting the conditions of sale from the Assistant Government Agent, Chilaw.

By His Excellency's command, EVERARD IM THURN, Colonial Secretary.

No. 1,667, N.W. P.

වර්ෂ 1903 ක්වූ මාර්තු මස 28 වෙනි දින කොළඹ

මහසෙනෙවිතුමා විසින් නියමයන්ගෙන් කන්තෝරුවේදී.

වර්ෂ 1903 ක්වූ මාර්තු මස 28 වෙනි දින කොළඹ මහසෙනෙවිතුමා විසින් නියමයන්ගෙන් කන්තෝරුවේදී. මහසෙනෙවිතුමා විසින් නියමයන්ගෙන් කන්තෝරුවේදී.

මහසෙනෙවිතුමා විසින් නියමයන්ගෙන් කන්තෝරුවේදී. මහසෙනෙවිතුමා විසින් නියමයන්ගෙන් කන්තෝරුවේදී.

මහසෙනෙවිතුමා විසින් නියමයන්ගෙන් කන්තෝරුවේදී. මහසෙනෙවිතුමා විසින් නියමයන්ගෙන් කන්තෝරුවේදී.

Table with 5 columns: No., Description, Area, etc. Rows include land parcels 943 through 12555 with descriptions like 'සිංතානිඩම' and 'සෙලුකුඹුර'.

මෙම ඉඩම් ගැණ වැඩිදුර කාරණා සර්වේශර්චකරුලත්තානන්ගෙන්ද, විනිනිමේ කොන්දේසි ගැණ මහසෙනෙවිතුමා විසින් නියමයන්ගෙන් කන්තෝරුවේදී දැනගන්ව පුළුවන.

ගරුකරු ලතුමානන්ගෙන්ගෙන් ආඥාවලෙස, එවැනිම ඉම් කරන්, මහසෙනෙවිතුමා විසින් වර්ෂ.

No. 1,668, N.W. P.

Colonial Secretary's Office,
Colombo, March 27, 1903.

ON Thursday, May 7, 1903, at 1 o'clock P.M., the Assistant Government Agent for the Puttalam District will put up to auction, at his office in Puttalam, the under-mentioned portions of Crown land, on the terms authorized by Government.

Eleven allotments of land situated in the Puttalam pattu, Demala hatpattu, and Kalpitiya division of the Puttalam District of the North-Western Province.

Preliminary plan 2,668. Claimant—Crown.

Lot.	Village.	Name of Applicant.	Description.	Extent.		Upset Price	
				A. R. P.	Rs. c.		
12055	Ambalam	M. N. M. Mohamadu Ali Markar	Forest	1	1	22	20 0
Preliminary plan 2,688. Claimant—Crown.							
12192	Kattekadu	Warnakulasuriya Pedris Fernando	Open waste land	1	1	35	12 50
12194	Do.	do.	Cocoanut plantation	3	1	20	60 0
12195	Do.	do.	do	0	0	10	200 0
Preliminary plan 94. Claimant—Crown.							
459	Arachchiwillu	Crown	Jungle	25	3	0	15 0
Preliminary plan 2,706. Claimant—Crown.							
12261	Tirambiadinchem	Crown	Forest	17	2	30	60 0
12271	Do.	do.	do.	22	1	10	65 0
Preliminary plan 2,612. Claimant—Biyage Lapaya and nine others.							
E 1200	Meddewa	Crown	Paddy field	0	3	22	15 0
F 1200	Do.	do.	Suitable for paddy	5	3	14	10 0
Preliminary plan 2,618. Claimant—Crown.							
11816	Detana	Crown	Paddy field	1	1	20	60 0
Preliminary plan 2,619. Claimant—Crown.							
11817	Uppalawatta	Crown	Paddy field	2	1	2	100 0

Further information respecting these lands may be obtained from the Surveyor-General, and respecting the conditions of sale from the Assistant Government Agent, Puttalam.

By His Excellency's command,
EVERARD IM THURN,
Colonial Secretary.

No. 1,668, N.W. P.

වර්ෂ 1903 ජනවාරි මස 27 වෙනි දින කොළඹ

වහසෙනුකාරිඳුරු කන්තෝරුවේදී.

වහසෙනුකාරිඳුරු කන්තෝරුවේදී විසින් ලබන සඳහන් වන ආශ්වාස සන්තක ඉඩම් ආශ්වාස නියෝගවල ප්‍රකාරයට වර්ෂ 1903 ජනවාරි මස 7 වෙනි දිනට මුහුදුබඩයේ 10 ප්‍රධාන ඉඩම් කඩවලින්ද වෙන්දේසි කර ප්‍රකාශයට දැනට දැනට.

වහසෙනුකාරිඳුරු කන්තෝරුවේදී ප්‍රධාන ප්‍රධාන දේවල කන්තෝරුව සහ කල්පිටි කොට්ඨාසවල පිහිටා තිබෙන බිම් කැබලි.

සිතියම 2,668. අයිතිකම් කියවන්න:—ආශ්වාස.

කො.	කම	ඉල්ලුම්කාරයා.	අයදම.	පවත්වන්න			
				මහන. අ. රු. ප.	ගණන. රු. ශ.		
12055	අම්බලම	ඇම්. ඇන්. ඇම්. මහමල්ල අලි මරික්කාරි	මුහුදුබඩ	1	1	22	20 0
සිතියම 2,688.							
12192	කට්ටිකාඩු	වර්තකුලසූරියා ජේදිස් ප්‍රනාන්දු	මුහුදුබඩ	1	1	35	12 50
12194	එම	එම	පොල් වත්ත	3	1	20	60 0
12195	එම	එම	එම	0	0	10	200 0
සිතියම 94.							
459	ආරම්භිල්ල	—	කැපේ	25	3	0	15 0
සිතියම 2,706.							
12261	කිරිමිහිදුම්පිටිය	—	මුහුදුබඩ	17	2	30	60 0
12271	එම	—	එම	22	1	10	65 0
සිතියම 2,612.							
E 1200	මැද්දව	—	කුඹුර	0	3	22	15 0
F 1200	එම	—	කුඹුරුවලට සොද ඉඩම	5	3	14	10 0
සිතියම 2,618.							
11816	දෙහන	—	කුඹුර	1	1	20	60 0
සිතියම 2,619.							
11817	උලුවත්ත	—	කුඹුර	2	1	2	100 0

මෙම ඉඩම් කැණ මැහිදුර කාරණ සර්වචරිතකරණයට ලක්වන සේදී, විකිනීමේ කොන්දේසි සහ කාරණා වහසෙනුකාරිඳුරු කන්තෝරුවේදී ප්‍රධාන ප්‍රධාන දේවල කන්තෝරුව සහ කල්පිටි කොට්ඨාසවල පිහිටා තිබෙන බිම් කැබලි.

ගරුකර උතුමානවතක්සේගේ ආඥාවලට,
එපරිදි ඉම් හරිත්,
වහසෙනුකාරිඳුරු මහමල්ල.

No. 1,668, N.-W. P.

கொலோனியல் சர்க்கரித்தார் ஆபீசில்,
கொழும்பு, 1903 ம் ஆண்டு பங்குனிமீ 27 ந் உ.

1903 ம் ஆண்டு வைகாசிமாதம் 7 ந் திகதி வியாழக்கிழமை பின்நேரம் 1 மணிக்கு புத்தளம் தன் ஆபீசில் வடமேன் மாகாணத்து உதவி கவர்ணமேந்து ஏசன்றவர்களால் இரண்டயிற் சொல்லப்பட்டிருக்கிற முடிக்கிரிய காணித்துண்டுகள், அரசாட்சியாரால் உத்தரவுபண்ணப்பட்டிருக்கும் பொருத்தப்பிரகாரம் ஏலத்திற்குறி விற்கப்படும்.

11 காணித்துண்டுகள், வடமேன் மாகாணத்து புத்தளம் முஸ்திரிக்கின் புத்தளம் பற்றிலும் தெமளஹத் பற்றிலும் கற்பிட்டி பகுதியிலு யிருக்கின்றது.

பினான் இலக்கம் 2,668.

உரித்தாளி—அரசாட்சியார்.

நிதானித்த விலை
ஏக்கர் ஒன்

இல.	குறிச்சி.	கேள்விக்காரனின் பெயர்.	விபரம்.	விசாலம். ஏ. அ. ப.	முக்கு. ரூ. ச.
12055	அம்பலம்	எம். என். எம். முகம்மதவிமரைக்கார்	காடு	1 1 22	20 0
12192	கட்டக்காடு	பினான் இலக்கம் 2,688.	தறந்த வெண்காணி	1 1 35	12 50
12194	ஷே	வற்றண்குலசூரிய பேதிரிஸபறாந்து	தென்னந்தோட்டம்	3 1 20	60 0
12195	ஷே	ஷே	ஷே	0 0 10	200 0
459	ஆராட்சிவில்லு	பினான் இலக்கம் 94.	காடு	25 3 0	15 0
12261	ஆராட்சிவில்லு	அரசாட்சி	காடு	17 2 30	60 0
12271	ஷே	பினான் இலக்கம் 2,706.	காடு	22 1 10	65 0
E 1200	மெத்தாவே	பினான் இலக்கம் 2,612.	ஒன்பது பேரும்.		
F 1200	ஷே	உரித்தாளி—பய்யாகே லப்பயாவும் மற்தும்	நெல்வயல்	0 3 22	15 0
		அரசாட்சி	நெல்விதைக்கக்கூடியது	5 3 14	10 0
		ஷே			
		பினான் இலக்கம் 2,618.			
		உரித்தாளி—அரசாட்சியார்.			
11816	தெத்தன	அரசாட்சி	நெல்வயல்	1 1 20	60 0
11817	உப்பளவத்த	பினான் இலக்கம் 2,619.	நெல்வயல்	2 1 2	100 0

இக்காணிகளைப்பற்றிய மேலதிகமான விளம்பரங்களை சேர்வையர் ஜெனறவிடமும் விற்பனவின கொந்திசுகளைப்பற்றி புத்தளம் உதவி ஏசனறுத்துரை அவர்களிடமும் வினாவி அறிந்துக்கொள்ளலாம்.

தேசாதிபதி மகோத்தமரவர்களினது கட்டளைபின்படி,

எவெறர்ட் இம் தூர்ண்,

இராசாங்க விசிக்தர்.

No. 1,669, N.W. P.

Colonial Secretary's Office,
Colombo, March 30, 1903.

ON Wednesday, May 20, 1903, at 1 o'clock P.M., the Government Agent for the North-Western Province will put up for sale or settlement, at his office in Kurunegala, the under-mentioned portions of Crown Land, on the terms authorized by Government.

Nine allotments of land situated in the Wannī hatpattu division of the Kurunegala District of the North-Western Province.

Lot.	Name of Land.	Name of Claimant.	Description.	Extent. A. R. P.	Upset Price per Acre. Rs. c.
Preliminary plan 2,678. Village—Pahalasiyambalawa, Hatalispahe korale east.					
12105	Pahalasiyambalawekumbura	The Crown	Paddy field and jungle partially	23 1 21	24 0
Preliminary plan 2,654. Village—Arasanwewa, Hatalispahe korale west.					
I 1201	Galhinnemukalana	Dewarakkita Unnanse and Crown	Forest, partly jungle	7 1 38	17 50
K 1201	Galvihare <i>alias</i> Pansalaidama	do.	Forest, partly jungle (contains a pansala and banamaduwa)	2 0 8	17 50
M 1201	Wiharepaulahena	do.	Chena	0 1 0	17 50
11902	Galhenemukalana	The Crown	Forest	13 1 9	17 50
O 1201	Galviharepataha	Dewarakkita Unnanse and Crown	Pond	0 1 28	17 50
P 1201	Galapaulahena <i>alias</i> Mailagaha-mulahena	Punchi Banda and Crown	Chena	0 0 26	17 50
R 1201	Hinnapaulahena	Arasanwewa villagers and the Crown	do.	1 2 9	17 50
Preliminary plan 2,661. Village—Ganewewa, Magulotota korale.					
12037	Anukkankumbura	Crown	Paddy field	1 0 29	30 0

Further information respecting these lands may be obtained from the Surveyor-General, and respecting the conditions of sale from the Government Agent, North-Western Province.

By His Excellency's command,

EVERARD IM THURN,
Colonial Secretary

No. 1,669, N.W. P.

විෂි 1903 ක්වු මාර්තු මස 30 වෙනි දින කොළඹ මහසෙනසුනාධිපතිවරයාණන්ගේ කන්තෝරුවේදීය.

විෂම දිසාවේ ආණ්ඩුවේ ඒජන්තවරයාණන්ගේ විසින් මෙහි පහත සඳහන්වන ආණ්ඩුව සන්නය ඉඩම් ආණ්ඩුවේ නියෝගවලට ප්‍රකාරයට විෂි 1903 ක්වු මැසි මස 20 වෙනි දිනවූ බදාදා දවල් 1ට කුරුණෑගල කම්බේරියේදී වෙන්දේසි කර විකුණනට නොහොත් බේරුදෙනට යෙදෙනවා ඇත.

විෂම දිසාවේ කුරුණෑගල පලාතේ වන්නිසත්පත්තුමේ කොට්ඨාසයේ පිහිටාතිබෙන භුමිකැබලි 9ක්.

සිතියම 2,678. ගම—හතලිස්පහේ නැගෙනහිරකෝරලේ, පහලසිරිමලාව.

නො.	ඉඩමේ නම.	අයිතිකම් කියන්නා.	අන්දම.	මහන. අ. රු. ප.	පටන්ගන්න ගණන. රු. ග.
12105	පහලසිරිමලාවේකුඹුර	ආණ්ඩුව	කුඹුර සහ කැලේ	23 1 21	24 0
I 1201	ගල්හිත්තේමුකලාන	සිතියම 2,654. ගම—හතලිස්පහේ බස්නාහිරකෝරලේ, අරසන්වැව.	දේවරක්කිනුලත්තාණේ සහ ආණ්ඩුව		
K 1201	ගල්විහාරේ නොහොත් පත්පල් ඉඩම	එම	මුකලාන සහ කැලේ	7 1 38	17 50
M 1201	විහාරේපාටුලයේන	එම	එම පත්පල් සහ බන මඩුව	2 0 8	17 50
11902	ගල්හේතේමුකලාන	ආණ්ඩුව	ගේන	0 1 0	17 50
O 1201	ගල්විහාරේපහසා	දේවරක්කිනුලත්තාණේ සහ ආණ්ඩුව	මුකලාන	13 1 9	17 50
P 1201	ගලපාටුලයේන නොහොත් මස්ල නහමුලයේන	ආණ්ඩුව	පොකුන	0 1 28	17 50
R 1201	හින්නපාටුලයේන	අරසන්වැවේ ගන්වැසි ගෝ සහ ආණ්ඩුව	ගේන	0 0 26	17 50
12037	අනුක්කන්කුඹුර	සිතියම 2,661. ගම—මාගල්ඔතොට, ගනේවැව.	ආණ්ඩුව කුඹුර	1 2 9	17 50
				1 0 29	30 0

මෙම ඉඩම් ගැණ වැඩිදුර කාරණා සර්වේශ්වර්ජනරුල්ලත්තාණන්ගේගෙන්ද, විනිනිමේ කොන්දේසි ගැණ කාරණා විෂම දිසාවේ ආණ්ඩුවේ ඒජන්තවරයාණන්ගේගෙන්ද දැනගන්නට පුළුවන.

ගරුකර උතුමානන්වහන්සේගේ ආඥාවලස,
එවරජති ඉම් තර්න්,
මහසෙනසුනාධිපති.

LAND SALES IN THE NORTH-CENTRAL PROVINCE.

No. 1,209, N.C. P.

Colonial Secretary's Office,
Colombo, March 19, 1903.

ON Thursday, April 30, 1903, at 1 o'clock P.M., the Government Agent for the North-Central Province will put up to auction for sale or settlement, at his office in Anuradhapura, the under-mentioned portions of Crown Land, on the terms authorized by Government.

Eighteen allotments of land situated in the Hurulupalata division of the Anuradhapura District of the North-Central Province.

Lot.	Village.	Preliminary plan 971.—Kalpe korale.		Extent.	Upset Price per Acre.
		Name of Applicant.	Description.		
2836	Hammillewa	Ukkuwa PEDIYA and others	Forest fit for garden	2 3 34	25
2836½	Do.	—	Tisbamba clearing	2 1 2	—
Preliminary plan 640.—Udiyankulama korale.					
2179	Puluketuwewa	Wannihami Vel-Vidane	Jungle fit for paddy	11 1 6	10
2179½	Do.	—	Jungle fit for paddy, but is said to be liable to submersion by Lulnewa tank	6 0 16	10
Preliminary plan 2,155.—Udiyankulama korale.					
6507	Kahatagasdigiliya	Mana Kader Saibo, Ena Kader Saibo, Punchi-ralage Tikirimenika	Open land fit for building site	0 1 29	100
Preliminary plan 2,374.—Ulagalla korale.					
7390	Tirappane	Rev. Father J. Alphonsus, O.M.I.	Forest fit for building site	1 0 30	16
Preliminary plan 2,375.—Ulagalla korale.					
7392	Uttimaduwa	Wannihamige Bandirala and another	Low jungle fit for paddy	1 1 30	10
7393	Do.	—	Paddy field (encroachment by owner of title plan 160,660)	1 0 25	10
7395	Do.	Velatege Appuhami of Orukmankulama	Open land fit for paddy	0 3 35	10

Lot.	Village.	Name of Applicant.	Description.	Extent.		Upset Price per Acre. Rs.
				A.	R. P.	
7396	Orukmankulama	Preliminary plan 2,376.—Ulagalla korale. S. W. Kandappu	Jungle fit for garden	2	1 15	10
7398	Do.	Kadirawelatege Wannihami and others	Jungle fit for paddy	4	1 22	10
7399	Do.	—	Paddy field (encroachment by owners of title plans 158,000 and 152,575)	0	1 12	10
7401	Do.	—	Jungle fit for paddy	2	1 36	10
7402	Do.	Velatege Appuhami and others	do.	4	0 4	10
7403	Do.	W. W. Kapurala and Mudalihami	Jungle and open land fit paddy	4	0 0	10
7404	Orukmankulama	Preliminary plan 2,377.—Ulagalla korale. K. W. Kapurala	Jungle fit for paddy	1	2 0	10
7405	Do.	do.	do.	1	2 5	10
7406	Do.	S. W. Kandappu	do.	1	2 10	10

* To be reserved for village Tisbamba.

Further information respecting these lands may be obtained from the Surveyor-General, and respecting the conditions of sale from the Government Agent of the North-Central Province.

By His Excellency's command,
EVERARD IM THURN,
Colonial Secretary.

No. 1,209, N.C. P.

වස 1903 ක්වු මාරතු මස 19 වෙනි දින කොළඹ

මහසෙනෙකාරිස්ථානයේසේසේ කන්කොරුවේදී.

උතුරුමැද දිසාවේ ආණ්ඩුවේ ඒජන්තාධිපතිවරයාගේ විසින් මෙහි පහත සඳහන්වන ආණ්ඩුව සන්තක ඉඩම් ආණ්ඩුවේ නියෝගවල ප්‍රකාරයට වස 1903 ක්වු අප්‍රේල් මස 30 වෙනි දින වු තක්සකිනද සමස 1ට අනුරූපව කඩවෙරිදේදී වෙන්දේසිකර විකුණනට නොහොත් මේරුන්කරදෙනට යෙදෙනවා ඇත.

උතුරුමැද දිසාවේ අනුරූපව පලාතේ හුරුපලාත කොට්ඨාසයේ පිහිටා තිබෙන බිම්කැබලි 18යි.

සිතියම 971. කල්පේකෝරලේ. අයිතිකම් කිහිපයක්—ආණ්ඩුව.

නො.	මම	ඉල්ලුම්කාරයා.	අන්දම.	පවත්නාකම		
				අ. රු. ප.	රු.	
2836	කල්මල්ලුව	උක්කුවාපේසිතා සහ නවත් අග	වත්තට සුදුසු මුහුණත	2	3 34	25
2836½	එම	එම	එලිකරපු නිසවමේ	2	1 2	—*
2179	පර්වතවුව	සිතියම 640. උබ්බිකන්කුලමකෝරලේ.	වත්තට සුදුසු කැලේ	11	1 6	10
2179½	එම	වත්තට සුදුසු කැලේ	එම නුඹුන් පුල්කැවේවැවේ	6	0 16	10
			වතුරට යවගත බව කියයි			
6507	කහටහනැහිලිය	සිතියම 2,155. මානා කාදර්සිවු ඊනා කාදර් සසිවු පුන්චරුණේ විකිරි මැනිකා	ගෙවල් සැදීමට සුදුසු පිවවනිබ්බ	0	1 29	100
7390	තිරප්පෙනේ	සිතියම 2,374. උලගල්ලකෝරලේ. ජේ. ඇල්. පොත්සස් රෝමානු පාදිලිඋත්තානසේ	ගෙවල් සැදීමට සුදුසු මුහුණත	1	0 30	16
7392	උච්චවුව	සිතියම 2,375. උලගල්ලකෝරලේ. වත්තට සුදුසු කැලේ	වත්තට සුදුසු කැලේ	1	1 30	10
7393	එම	තවත් අගයන්	වත්තට සුදුසු කැලේ	1	0 25	10
7395	එම	මිරුන්මාකුලමේ වේලානේගේ අප්පුකාමී	වත්තට සුදුසු පිවවනි බිම	0	3 35	10
7396	මිරුන්මාකුලම	සිතියම 2,376. උලගල්ලකෝරලේ. ඇස්. බිඹිලිවි. කන්දරපු	වත්තට සුදුසු කැලේ	2	1 15	10
7398	එම	කදිරවේලානේගේ වත්තට සුදුසු කැලේ	වත්තට සුදුසු කැලේ	4	1 22	10
7399	එම	—	අඹු , නො. 152,575 දරන පිඹුරුකඩදසිත අයිතිකාරයා විසින් අල්ලාගත කියයි	0	1 12	10
7401	එම	—	වත්තට සුදුසු කැලේ	2	1 36	10
7402	එම	වේලානේගේ අප්පුකාමී සහ තවත්	එම	4	0 4	10
7403	එම	බිඹිලිවි. කපුරුල සහ මුදලිකාමී	වත්තට සුදුසු කැලේ සහ පිවවනි බිම	4	0 0	10

* ගමේ නිසවමකින් හැරීමට ඉඩ ඇරීමට.

නො.	ගම.	ඉල්ලීමකාරයා.	අන්දම.	උඩගන්න	
				මහත. ගණන.	අ. රු. ප. රු.
සිතියම 2,377. උලගල්ලකෝරලේ.					
7404	මිරුන්මානකුලම	කේ. ඩබ්ලිව්. කපුරුල	වැව සුදුසු කැලේ	1	2 0 10
7405	එම	එම	එම	1	2 5 10
7406	එම	ඇස්. ඩබ්ලිව්. කන්දප්පු	එම	1	2 10 10

මෙම ඉඩම් ගැණ වැසිදුර කාරණා සර්වේචර්ජනරාජ්‍ය නාමයෙන්ද, විකිනීමේ කොන්දේසි ගණ වැසිදුර කාරණා උතුරුමැද දිසාවේ ආණ්ඩුවේ ඒජන්තරාජ්‍ය නාමයෙන්ද දැනගන්නට පුළුවන.

ගරුකර උතුරුමානවකයන්ගේ ආඥාවලෙස,
එවරුර්ඩ් ඉම් තර්න්,
මහසභකාරීස් වම්ස.

No. 1,210, N.C. P.

Colonial Secretary's Office,
Colombo, March 19, 1903.

ON Thursday, April 30, 1903, at 2.15 o'clock P.M., the Government Agent for the North-Central Province will put up to auction for sale or settlement, at his office in Anuradhapura, the under-mentioned portion of Crown Land, on the terms authorized by Government.

An allotment of land situated in the Hurulupalata division of the Anuradhapura District of the North-Central Province.

Cadastral preliminary plan 26.—Ulagalla korale.

Lot.	Village.	Name of Claimant.	Description.	Upset Price	
				Extent	per Acre.
				A. R. P.	Rs.
6	Pahalagalkulama	Crown and Nambiralage Menikrala and others	Garden about three years old	6 1 25	20

Further information respecting this land may be obtained from the Surveyor-General, and respecting the conditions of sale from the Government Agent of the North-Central Province.

By His Excellency's command,
EVERARD IM THURN,
Colonial Secretary.

No. 1,210, N.C. P.

වම 1903 නවු මාර්තු මස 19 වෙනි දින කොළඹ මහසභකාරීස් උත්තාමයෙන් කන්තෝරුවේදී.

උතුරුමැද දිසාවේ ආණ්ඩුවේ ඒජන්තරාජ්‍ය නාමයෙන් විසින් මෙහි පහත සඳහන්වෙන ආණ්ඩුව සන්තක ඉඩම ආණ්ඩුවේ නියෝගවල ප්‍රකාරයට වම 1903 නවු අප්‍රේල් මස 30 වෙනි දිනවු බ්‍රිතස්පාන්ද්‍ර සමස 2.15ට අනුරධපුරේ කවිචේරියේදී වෙන්දේසිකර විකුණනව නොහොත් මෙරුමකරදෙන්නට යෙදෙනවා ඇත.

උතුරුමැද දිසාවේ අනුරධපුර පලාතේ හුරුඵලපලාත කොට්ඨාසයේ පිහිටා තිබෙන බිම්කැබලි 1. සිතියම 26. උලගල්ලකෝරලේ.

නො.	ගම.	අයිතිකම් කියවනා.	අන්දම.	උඩගන්න	
				මහත. ගණන.	අ. රු. ප. රු.
6	පහලගල්කුලම	ආණ්ඩුව සහ නම්බරලාගේ මැනිස් රුල සහ තවත් අය	අවුරුදු තුනක් පමණ වයස් ගතවූ වත්ත	6 1 25	20

මෙම ඉඩම ගැණ වැසිදුර කාරණා සර්වේචර්ජනරාජ්‍ය නාමයෙන්ද විකිනීමේ කොන්දේසි ගැණ වැසිදුර කාරණා උතුරුමැද දිසාවේ ආණ්ඩුවේ ඒජන්තරාජ්‍ය නාමයෙන්ද දැනගන්නට පුළුවන.

ගරුකර උතුරුමානවකයන්ගේ ආඥාවලෙස,
එවරුර්ඩ් ඉම් තර්න්,
මහසභකාරීස් වම්ස.

No. 1,211, N.C. P.

Colonial Secretary's Office,
Colombo, March 30, 1903.

ON Saturday, May 23, 1903, at 12 o'clock noon, the Government Agent for the North-Central Province will put up to auction for sale or settlement, at his office in Anuradhapura, the under-mentioned portions of Crown Land, on the terms authorized by Government.

Two allotments of land situated in the Hurulupalata division of the Nuwarakalawiya District of the North-Central Province.

Preliminary plan 608.—Kalpe korale.
Claimant—Crown.

Lot.	Village.	Name of Applicant.	Description.	Upset Price	
				Extent	per Acre.
				A. R. P.	Rs.
2124	Maradankadawala	Kapurala Vel-vidane	Jungle fit for garden	22 0 34	10
2124½	Do.	do.	Jungle fit for paddy	17 0 30	10

Further information respecting these lands may be obtained from the Surveyor-General, and respecting the conditions of sale from the Government Agent of the North-Central Province.

By His Excellency's command,
EVERARD IM THURN,
Colonial Secretary.

No. 1,211, N.C. P.

වර්ෂ 1903 ජූනි මාස 30 වෙනි දින කොළඹ.

මහසෙනෙවරිපුත්තානායකයන්ගේ කන්තෝරුවේදිය.

ලතුරුමැද දිසාවේ ආණ්ඩුවේ ඒජන්තවරයාණන්ගේ විසින් මෙහි පහත සඳහන්වන ආණ්ඩුව සන්ධන ඉඩම් ආණ්ඩුවේ නියෝගවල ප්‍රකාරයට වර්ෂ 1903 ජූනි මාස 23 වෙනි දිනට සෙනසුරුදා දවල් 12ට අනුරූපව කවුච්චියේදී වෙන්දේසිකර විකුණනු ලබන නොහොත් මේරුම්කරගෙනට ගෙදෙනවා ඇත.

ලතුරුමැද දිසාවේ අනුරූපව පලාපත් සුරැඹිලාන කොට්ඨාසයේ පිහිටා ඇති බිම්කැබලි 2 ක්.
සිතියම 608. කල්පේකෝරලේ. අයිතිකම් කියවනා—ආණ්ඩුව.

නො.	ගම.	ඉල්ලුම්කරයා.	අන්දම.	පටන්ගන්න	
				මහත.	ගණන.
				අ. රු. ප.	රු.
2124	මරදන්කඩවල	කපුරුලවෙල්ලිපිදනේ	වත්තකට සුදුසු කැලේ	22 0 34	10
2124½	එම	එම	විවේ සුදුසු කැලේ	17 0 30	10

මෙම ඉඩම් ගැණ වැඩිදුර කාරණා සර්වේඤ්චකරුපුත්තානායකයන්ගෙන්ද, විකිනීමේ කොන්දේසිය ගැණ වැඩිදුර කාරණා ලතුරුමැද දිසාවේ ආණ්ඩුවේ ඒජන්තවරයාණන්ගෙන්ද දැනගන්නට පුළුවන.

වරුරු ලතුමානවකයන්ගේ ආඥාවලට,

එවරුරු ඉම් කරුන්,
මහසෙනෙවරිපුත්තානායකයන්ගේ.

LAND SALES IN THE PROVINCE OF UVA.

No. 590, P. OF U.

Colonial Secretary's Office,
Colombo, March 19, 1903.

ON Monday, April 27, 1903, at 1 p.m., the Government Agent for the Province of Uva will put up to auction, at his office in the Kachcheri, the under-mentioned portions of Crown Land, on the terms authorized by Government.

Fifty-three allotments of land situated in the Badulla District of the Province of Uva.

Preliminary plan 203. Village—Aralutalawa in Kalupahanawāsama of Kandapalla korale.

Lot.	Name of Land.	Name of Claimant.	Description.	Extent. A. R. P.
W 18	Aralutalawakabaragalapatana and Walawwakandurapatanas	Crown	Patana	85 3 0
Y 18	Migahamulahena and Rukkattana-gahamulahena	do.	Patana and scrub	0 1 34
B 19	Walawwakandurapatana	do.	do.	0 1 0
D 19	Do.	do.	do.	0 1 18
E 19	Do.	do.	do.	0 2 13
F 19	Do.	do.	do.	0 2 37
G 19	Do.	do.	do.	0 1 16
H 19	Do.	do.	do.	0 1 10
I 19	Do.	do.	do.	0 2 2
J 19	Do.	do.	do.	0 3 28
3143	Preliminary plan 911. Wattekele	Village—Andawalayaya in Wellawaya korale. Crown	Native garden	3 0 16
1670	Preliminary plan 473. Warakagasgolla	Village—Ranasinghagama in Kandapalla korale. Crown	Jungle	1 2 28
240	Preliminary plan 93. Walawwakanduralangahahena	Village—Naranmankada in Kandapalla korale. Crown	Patana	3 1 24
201	Preliminary plan 77. Galmukalana	Village—Bulatwelgoda in Kandapalla korale. Crown	Forest	18 0 14
202	Kitulgasarakele	do.	do.	1 2 10
Q 8	Do.	do.	Felled forest	1 0 4
203	Ittewelgalamukalana	do.	Forest	9 1 9
R 8	Eraminiyamadahena	do.	do.	4 2 11
1053	Preliminary plan 331. Kapulandearawa	Village—Polgaspitiya in Wellawaya korale. Crown	Chena	2 1 2
1056	Hekolonarawa	do.	do.	3 1 29
573	Preliminary plan 213. Kariawaka or Rupe-ellehena	Village—Radakandurewela in Udapalata. Crown	Chena	0 2 1
T 20	Nikatennedaranda	do.	do.	0 1 21
574	Do.	do.	Patana	0 2 10
346	Preliminary plan 122. Idiamankada	Village—Pannalawela in Medapalata korale. Crown	Chena	1 2 21
150	Preliminary plan 60. Kinagahalangapatana	Village—Dambewela in Dehiwinipalata. Crown	Jungle and patana	4 0 30

Lot.	Name of Land.	Name of Claimant.	Description.	Extent. A. R. P.
6407	Welimadatenna	Preliminary plan 1,994. Village—Welimada in Udapalata. Crown	Patana and chena	1 2 6
2473	Kudagoda	Preliminary plan 605. Village—Peliawella in Yatipalata. Crown	Grass land	2 3 33
2452	Pattikadehena	Preliminary plan 599. Village—Ambagasdowa in Yatipalata. Crown	Grass land	3 2 38
2456	Do.	do.	do.	2 2 38
114	Dambagasulpota	Preliminary plan 136. Village—Haputale in Mahapalata korale. Crown	Old garden	8 0 0
114	Do.	do.	do.	3 1 2
363	Kobbemulahena	Preliminary plan 129. Village—Idama in Medapalata korale. Crown	Chena	2 0 0
343	Kalugalagawa	Preliminary plan 121. Village—Pannalawela in Medapalata. Crown	Chena	3 3 10
341	Mullehena	Preliminary plan 120. Village—Yonpana in Gampaha korale. Crown	Chena	6 2 30
215	Metipimbiyalanda	Preliminary plan 81. Village—Palugama in Udapalata. Crown	Patana	6 1 29
2865	Pangaragammana in Bintenna korale of Bintenna	Preliminary plan 822. Claimant—Crown. Village. Name of Applicant. Meegahamullayaya	Chena	4 0 14
2865A	Do.	do.	do.	4 1 22
2865B	Do.	do.	do.	4 0 31
2865C	Do.	do.	do.	5 0 0
2865D	Do.	do.	do.	5 1 0
2866	Do.	do.	do.	2 3 0
2868	Do.	Meegahamullewatta	do.	7 1 20
2869	Do.	do.	do.	6 2 16
3067	Indalgashena in Mahapalata korale of Udukinda	Preliminary plan 884. Claimant—Crown. Battawalapatana	Patana	0 0 15
3068	Do.	do.	do.	0 0 18
3069	Do.	do.	do.	0 0 18
3070	Do.	do.	do.	0 0 22
3071	Do.	do.	do.	0 0 24
3072	Do.	do.	do.	0 0 18
3111	Perakettiya in Dehiwinipalata korale of Udukinda	Preliminary 896. Claimant—Crown. Ensalbaddehena	Chena	0 3 2
3116	Do.	do.	do.	0 0 24
Q 95	Do.	Ensalbaddekumbura	Field	0 0 12
R 95	Do.	Ensalbaddehena	Chena	0 1 3

Upset price,—Rs. 10 per acre.

Further information regarding these lands may be obtained from the Surveyor-General, and regarding conditions of sale from the Government Agent, Province of Uva.

By His Excellency's command,

EVERARD IM THURN,
Colonial Secretary.

No. 590, P. OF U.

වසි 1903 නවු මාර්තු මස 19 වෙනි දින කොළඹ
මහසෙනසුනාරිසඳුන්හාත්සෙයේ කන්තෝරුවේදීය.

ලාංකීය ආණ්ඩුවේ ඒජන්තවරයාත්සෙ විසින් මෙහි පහත සඳහන්වන ආණ්ඩුව සන්තක ඉඩම් ආණ්ඩුවේ නියෝගවල ප්‍රකාරයට වසි 1903 නවු අප්‍රේල් මස 27 වෙනි දිනවූ සඳු පස්වරු 10 බදුල්ලේ කවිවෙරියේදී වෙන්දේසිකර විකුණිනට යෙදෙනවා ඇත.

ලාංකීය බදු පලයේ කොට්ඨාසයේ පිහිටා තිබෙන විවිධ බඩු 53ක්.

සිතියම 203. ගම—කන්දපල්ලෝකෝරලේ කපපහනවසමේ අරචකලාව.

කො.	ඉඩමේ නම.	අයිතිකම් කියන්නා.	අන්දම.	මහස. අ. ර. ප.	ගණිත. රු.
W 18	අරචකලාවේ කවරගහපහන සහ වලව්විකඳුපේර පහන	ආණ්ඩුව	පහන	85 3 0	—
Y 18	මහකවුලගේන සහ රුක්අත් තහගහවුලගේන	එම	පහන සහ සිහින් කැලේ	0 1 34	—
B 19	වලව්විකඳුපේර පහන	එම	එම	0 1 0	—
D 19	එම	එම	එම	0 1 18	—
E 19	එම	එම	එම	0 2 13	—
F 19	එම	එම	එම	0 2 37	—
G 19	එම	එම	එම	0 1 16	—
H 19	එම	එම	එම	0 1 10	—
I 19	එම	එම	එම	0 2 2	—
J 19	එම	එම	එම	0 3 28	—

නො.	ඉඩමේ නම.	අයිතියට කියවනා.	අන්දම.	පවත්ගන්න		
				මහල, ගණන.	රු.	
3143	වත්තෙකැලේ	සිතියම 911. ගම—වැල්ලවාගකෝරලේ ආදාමලයාග. ආණ්ඩුව	වත්ත	3	0 16	—
1670	වරකගස්තොල්ල	සිතියම 473. ගම—කන්දපල්ලකෝරලේ ආණ්ඩුව	රණසිංහගම.	1	2 28	—
240	වලව්වේකඳුරලගස්ත	සිතියම 93. ගම—කන්දපල්ලකෝරලේ ආණ්ඩුව	නාරත්මත්තම.	3	1 24	—
201	ගල්මුක්කලාන	සිතියම 77. ගම—කන්දපල්ලකෝරලේ ආණ්ඩුව	මුලුක්වැල්ගොඩ.	18	0 18	—
202	කිතුල්ගස්ආරේකැලේ	එම	මුකලාන	1	2 10	—
Q 8	එම	එම	එලිකරපු මුක්කලාන	1	0 4	—
203	ඉත්තැවැල්ගලමුක්කලාන	එම	මුක්කලාන	9	1 9	—
R 8	මිරමනියේවෙහෙය	එම	එම	4	2 11	—
1053	කපුලන්දෙඅරුව	සිතියම 331. ගම—වැල්ලවාගකෝරලේ ආණ්ඩුව	පොල්ගස්පිටිය.	2	1 2	—
1056	කැකොලොන්අරුව	එම	සේන	3	1 29	—
573	කාරියවක නොකොන් රූප පෙදැල්ලේසේන	සිතියම 213. ගම—උඩපලාන රදකඳුරේවෙල. ආණ්ඩුව	සේන	0	2 1	—
20	කිකකැත්තේ දරුව	සිතියම 213. ගම—උඩපලාන රදකඳුරේවෙල. ආණ්ඩුව	සේන	0	1 21	—
574	එම	එම	පහන	0	2 10	—
346	ඉදිඅමත්තම	සිතියම 122. ගම—වැදපලානකෝරලේ ආණ්ඩුව	පත්තලවෙල.	1	2 21	—
150	කිකගහලන පහන	සිතියම 60. ගම—දෙහිවිනිපලාන ආණ්ඩුව	සේන	4	0 30	—
6407	වැලිමඩකැත්ත	සිතියම 994. ගම—උඩපලාන වැලිමඩ. ආණ්ඩුව	කැලේ සහ පහන	1	2 6	—
2473	කුඩගොඩ	සිතියම 605. ගම—ගවිපලාන ආණ්ඩුව	පහන සහ සේන	2	3 33	—
2452	පවිච්ඡායේසේන	සිතියම 599. ගම—ගවිපලාන ආණ්ඩුව	කණ්ණිම	3	2 38	—
2456	එම	එම	එම	2	2 38	—
Q 114	දඹගස්උල්පොත	සිතියම 136. ගම—මහපලානකෝරලේ ආණ්ඩුව	සපුකලේ.	8	0 0	—
R 114	එම	එම	පරන වත්ත	3	1 2	—
363	කොඹිච්චිවලගස්ත	සිතියම 129. ගම—වැදපලානකෝරලේ ආණ්ඩුව	ඉඩමේ.	2	0 0	—
343	කළුගලගාවා	සිතියම 121. ගම—වැදපලාන ආණ්ඩුව	පත්තලවෙල.	3	3 10	—
341	මුල්ලේසේන	සිතියම 120. ගම—ගම්පහකෝරලේ ආණ්ඩුව	සේන	6	2 30	—
215	වැවිපිඹියේලන්ද	සිතියම 81. ගම—උඩපලාන ආණ්ඩුව	පාළුගම.	6	1 29	—
2865	මහගමුල්ලේහංග	සිතියම 822. ගම—බිත්තැත්තේ බිත්තැත්තකෝරලේ ආණ්ඩුව	පහන සහ සේන	4	0 14	10
2865a	එම	එම	එම	4	1 22	10
2865b	එම	එම	එම	4	0 31	10
2865c	එම	එම	එම	5	0 0	10
2865d	එම	එම	එම	5	1 0	10
2866	එම	එම	එම	2	3 0	10
2868	මහගමුල්ලේවත්ත	එම	එම	7	1 20	10
2869	එම	එම	එම	6	2 16	10
3067	බව්වවලපහන	සිතියම 884. ගම—උඩුකිඳු මහපලානකෝරලේ ආණ්ඩුව	ඉදුල්ගස්සේන.	0	0 15	10
3068	එම	එම	එම	0	0 18	10
3069	එම	එම	එම	0	0 18	10
3070	එම	එම	එම	0	0 22	10
3071	එම	එම	එම	0	0 24	10
3072	එම	එම	එම	0	0 18	10
3111	එත්සල්බැඳ්දේසේන	සිතියම 896. ගම—උඩුකිඳු දෙහිවිනිපලානකෝරලේ ආණ්ඩුව	පේරකැවිටිය.	0	3 2	10
3116	එම	එම	සේන	0	0 24	10
Q 95	එත්සල්බැඳ්දේකුඹුර	එම	කුඹුර	0	0 12	10
R 95	එත්සල්බැඳ්දේසේන	එම	සේන	0	1 3	10

මෙම ඉඩම් ගැණ වැඩිදුර කාරණ සර්වේචර්පනල්ලන්තාත්සේගෙයන්ද, විකිනීමේ කොට්ඨාසයේදී ගැණ වැඩිදුර කාරණ උච්ඡිසාමේ ආණ්ඩුවේ එත්සල්ලන්තාත්සේගෙයන්ද දහගත්තව පුවමන.

ගරුකර උතුමානත්වගත්සේනේ ආඥාවලස,
එවරුඹ ඉම් කරන්,
මහසෙනෙහිසාචාර්ය මහත.

No. 591, P. OF U.

Colonial Secretary's Office,
Colombo, March 19, 1903.

ON Friday, April 24, 1903, at 1 P.M., the Government Agent for the Province of Uva will put up to auction, at his office in the Kachcheri, the under-mentioned portions of Crown Land, on the terms authorized by Government.

Forty-one allotments of land situated in the division of the Badulla District of the Province of Uva.
Preliminary plan 825. Claimant—Crown.
Applicant—Nil.

Lot.	Village.	Name of Land.	Description.	Extent.	
				A.	R. P.
2877	Angode in Soranatotalapata	Welkelepatana	Patana	61	0 0
2878	Wiyaluwa	do	do	66	1 32
2748	Oetumbe in Oyapalata, Wiyaluwa	Preliminary plan 790. Pitamaruwapatana	Patana	75	0 0
9391	Mudunpita in Udapalata, Udukinda	Preliminary plan 3,383. Gongalahulapatana	Patana	6	1 2
9391½	Do	Kumbalarawehena	Chena	0	3 0
8656	Kahatawela in Mahapalata korale, Udukinda	Preliminary plan 2,820. Boragahaulpota	Paddy field	0	3 16
9281	Palugama in Udapalata korale of Udukinda	Preliminary plan 3,317.* Maragasellapatana	Patana	3	1 25
M 502	Yalpatwela in Dambawinipalata, Udukinda	Preliminary plan 3,323. Mahakumburawatta	Coffee	2	2 24
9298	Do	Pela-arawa	Paddy field	0	0 32
9312	Alawatugoda in Udapalata korale of Udukinda	Preliminary plan 3,329. Kolapatana	Patana	3	2 15
9299	Puhulpola in Dambawinipalata, Udukinda	Preliminary plan 3,324. Wandebeddekumbura	Paddy field	5	1 9
10075	Welimada in Udapalata of Udukinda	Preliminary plan 3,586. Ampitiyetenna	Patana	0	2 27
9025	Girambagama in Udupalata korale, Udukinda	Preliminary plan 3,178. Gedaragodahena	Chena	13	2 38
9026	Do	Gannilagodahena	do	23	1 0
9104	Palugama in Udapalata korale, Udukinda	Preliminary plan 3,221. Palugamahena	Patana	3	0 4
9105	Do	do	do	1	3 34
9213	Alawatugoda in Udapalata, Udukinda	Preliminary plan 3,276. Mahawelatennapatana	Patana	10	3 5
9231	Kumarapattiyagama in Udapalata korale, Udukinda	Preliminary plan 3,293. Walkanatiyapatana	Patana	3	2 3
9232	Do	do	do	3	1 21
9233	Do	do	do	1	2 8
9234	Do	do	do	3	3 25
9235	Do	do	do	2	2 36
9236	Do	do	do	2	1 9
9241	Nugatalawa in Udapalata, Udukinda	Preliminary plan 3,299. —	Patana	10	1 19
9242	Do	Cocona-arawewattahena	do	1	2 19
B 500	Do	do	Coffee	0	0 17
3438	Ginnaruwa in Bintenna korale of Bintenna	Preliminary plan 1,039. Applicant—D. J. Abeyratna. Lindakotuwakumbura	Paddy field	2	0 18
3439	Do	Dambagahaira	do	2	1 35
3440	Do	Aratupollekumbura	do	0	3 0
3441	Do	Kahalgodairewela	do	3	2 34
3442	Do	Madawalakoteira	do	1	2 27
3443	Do	Dunumadalagahaira	do	1	2 16
3444	Do	Kudaira	do	1	2 5
3445	Do	Karanda-atteira	do	1	1 29
3446	Do	Mahakumbura	do	4	2 4
3447	Do	Kotuwekumbura	do	1	3 4
3448	Do	Muttettuwekumbura	do	2	3 16
3449	Do	Gannilekumbura	do	1	2 4
3450	Do	Kolonatteira	do	4	1 5
3351	Do	Wagalekumbura	do	3	2 0
U 117	Do	Aswedduma	do	2	3 20

Upset price.—Rs. 10 per acre.

Further information regarding these lands may be obtained from the Surveyor-General, and regarding conditions of sale from the Government Agent, Province of Uva.

By His Excellency's command,

EVERARD IM THURN,
Colonial Secretary.

No. 591, P. OF U.

වර්ෂ 1903 ක්වූ මාර්තු මස 19 වෙනි දින කොළඹ මහසෙනෙවිතුමා විසින් කටයුතු කරනු ලැබූ මහලේඛන පිළිබඳව.

ඉහත දිනවලට ආණ්ඩුවේ ඒජන්තාධිපතිවරයා විසින් මෙහි පහත සඳහන්වන ආණ්ඩුව සන්තක ඉඩම් ආණ්ඩුවේ නියෝගවලට ප්‍රකාරයට වර්ෂ 1903 ක්වූ අප්‍රේල් මස 24 වෙනි දින වූ සිකුරාදා පස්වරු 10 ට ප්‍රදානය කළ බවට සාක්ෂි ලබා දීමට විකුණු සටහන සඳහා වූ ආණ්ඩුවේ ඉඩම් පලාතේ කොටසක් ලෙස පිටිමා නිවෙහි බිම්කැබලි 41යි.

සිතියම 825. අයිතිකම් කිහිපයක්:—ආණ්ඩුව. මෙම ඉඩම්වලට ඉල්ලුම්කාරයන් නැත.

නො.	නම.	ඉඩමේ නම.	අන්දම.	මහල. අ. රු. ප.
2877	විෂමව සොරනාතොට පලාත			
	අත්තොඩ	වැල්කැලේපහන	පහන	61 0 0
2878	එම	එම	එම	66 1 32
2748	විෂමව මහපලාත බිතුණේ	සිතියම 790. පිටමාරුවපහන	එම	75 0 0
9391	උඩුකිඳු උඩපලාත මුදුන්පිට	සිතියම 3,383. ගොන්ගල්හුලපහන	එම	6 1 2
9391½	එම	කුඹල්අරුවේසෙන	සේන	0 3 0
8656	උඩුකිඳු මහපලාතකෝරලේ කහටවෙල	සිතියම 2,820. බොරහකඋල්පොහ	කුඹුර	0 3 16
9281	උඩුකිඳු උඩපලාතකෝරලේ පාඨගම	සිතියම 3,317. මාරුකස්ඇල්ලේපහන	පහන	3 1 25
M502	උඩුකිඳු දඹවිනිපලාත සල් පත්වෙල	සිතියම 3,323. මහකුඹුරවත්ත	කෝපිය	2 2 24
9298	එම	පැලඅරුව	කුඹුර	0 0 32
9312	උඩුකිඳු උඩපලාතකෝරලේ අලපතුගොඩ	සිතියම 3,329. කොලපහන	පහන	3 2 5
9299	උඩුකිඳු දඹවිනිපලාත පුහුල්පොල	සිතියම 3,324. වත්දිවැද්දෙකුඹුර	කුඹුර	5 1 9
10075	උඩුකිඳු උඩපලාතකෝරලේ වැලිමඩ	සිතියම 3,586. අම්පිටියේතැන්න	එම	0 2 27
9025	උඩුකිඳු උඩපලාතකෝරලේ හිරුකේතම	සිතියම 3,178. ගෙදරගොඩසේන	සේන	13 2 38
9026	එම	ගන්නිලේගොඩසේන	එම	23 1 0
9104	උඩුකිඳු උඩපලාතකෝරලේ පාඨගම	සිතියම 3,221. පාඨගමසේන	පහන	3 0 4
9105	එම	එම	එම	1 3 34
9213	උඩුකිඳු උඩපලාත අලවතු ගොඩ	සිතියම 3,276. මහවෙලතැන්නේ පහන	එම	10 3 5
9231	උඩුකිඳු උඩපලාතකෝරලේ කුමාරපිටියේගම	සිතියම 3,293. වල්කහපියේ පහන	එම	3 2 3
9232	එම	එම	එම	3 1 21
9233	එම	එම	එම	1 2 8
9234	එම	එම	එම	3 3 25
9235	එම	එම	එම	2 2 36
9236	එම	එම	එම	2 1 9
9241	උඩුකිඳු උඩපලාත නුගකලාව	සිතියම 3,299. —	එම	10 1 19
9242	එම	කොකනඅරුවවත්තේසේන	එම	1 2 19
B 500	එම	එම	කෝපිය	0 0 17
සිතියම 1,039. ඉල්ලුම්කාරයා:—ඩී. ජේ. අබයරත්න. මෙම ඉඩම්වලට අයිතිකම් කිහිපයක් නැත.				
3438	බිත්තැන්නේ, බිත්තැන්න කෝරලේ	ලීදකොටුවකුඹුර	කුඹුර	2 0 18
3439	එම	දඹහගඉරේ	එම	2 1 35
3440	එම	අරවුපොල්ලෙකුඹුර	එම	0 3 0
3441	එම	කහල්ගොඩඉරේ	එම	3 2 34
3442	එම	මඩවලකොට්ඨාසේ	එම	1 2 27

නො.	ඉඩමේ නම.	අයිතියක් කීයක් වූයේ.	අන්දම.	විහිස. අ. ර. ප.
3443	බිත්තෑන්තේ, බිත්තෑන්ත කෝරලේ	දුකුමඩලාගල ඉරි	කුඹුරු	1 2 16
3444	එම	කුඩාඉරේ	එම	1 2 5
3445	එම	කරදැන්තේඉරේ	එම	1 1 29
3446	එම	මහකුඹුර	එම	4 2 4
3447	එම	කොටුමුණකුඹුර	එම	1 3 4
3448	එම	මුත්තේමුණකුඹුර	එම	2 3 16
3449	එම	ගන්නිලේකුඹුර	එම	1 2 4
3450	එම	කොලොන්නේඉරේ	එම	4 1 5
3451	එම	මහලොකුඹුර	එම	3 2 0
U 117	එම	අස්වැද්දම	එම	2 3 20

අක්කරයකට ලක්ෂ්‍යව රුපියල් දහයයි.

මෙම ඉඩම් හැරුණු වැඩිදුර කොරතුරු සර්වේයර්ස් නැතහොත්, ඒකීනිමේ කොන්දේසි හැරුණු ලැබ
පලායක් ආණ්ඩුවේ ඒකීනිතකුණකුණ දැනගත හැකිය.

ගරුකර උතුමානන්වකන්සේගේ ආඥාවලෙස,

එවරුර්හි ඉම් කරුන්,

මහසෙනෙකාරීස් මමහ.

No. 592, P. OF U.

Colonial Secretary's Office,
Colombo, March 27, 1903.

ON Tuesday, May 5, 1903, at 1 P.M., the Government Agent for the Province of Uva will put up to auction, at his office in the Kachcheri, the under-mentioned portions of Crown Land, on the terms authorized by Government.

Twenty-six allotments of land situated in the Badulla District of the Province of Uva.

Preliminary plan 2. Claimant—Crown.

Lot.	Village.	Name of Land.	Description,	Extent. A. R. P.
1	Pattipola in Bogoda korale of Yatikinda	Hapugahamaġa-arawa	Abandoned paddy field	1 0 28
2	Do.	do.	do.	1 2 5
3	Do.	do.	Patana	0 1 6
Preliminary plan 12.				
24	Pattipola in Bogoda korale of Yatikinda	Lunuwaralagahamada-arawa	Paddy field	0 3 14
Preliminary plan 26.				
G 3	Mahakumbura in Bogoda korale of Yatikinda	Pambawelketiya	Abandoned paddy field	0 3 29
Preliminary plan 39.				
50	Arawakumbura in Pattipola korale of Yatikinda	Dummalagolla or Horagolla- kele	Cinchona	1 0 6
Preliminary plan 667.				
2348	Kottalbadda in Pattipola korale of Yatikinda	Siyangollapatana	Patana	5 0 33
Preliminary plan 733.				
2536	Udawadiya in Kumbalwela korale of Yatikinda	Kiriwanaketiya	Patana	36 3 13
Preliminary plan 718.				
2492	Wediwela in Pattipola korale	Galdurugalapatana	Patana	59 3 27
Preliminary plan 761.				
2657	Halpe in Kumbalwela korale of Yatikinda	Wakadagalapatana	Patana	49 0 20
Preliminary plan 767.				
2686	Tolabowatta Udagama in Passara korale of Yatikinda	Bambaragala-allepatana	Patana and forest	47 2 0
2688	Do.	do.	do.	66 1 33
2689	Do.	do.	do.	56 1 22
2690	Do.	do.	do.	5 0 14
2691	Do.	do.	do.	16 3 16
2692	Do.	do.	do.	11 3 14
Preliminary plan 777.				
2720	Millebedda in Passara korale of Yatikinda	Udapitiyapatana	Patana	3 1 18
Preliminary plan 813.				
2850	Wattepanguwa in Bogoda korale of Yatikinda	Dodangasella	Patana and jungle	52 3 20
Preliminary plan 819.				
2864	Mahakumbura in Bogoda korale of Yatikinda	Galgodahenapatana	Patana	2 0 32
Preliminary plan 866.				
3005	Migolla in Kumbalwela korale of Yatikinda	Pallepinnalande	Abandoned paddy land	3 0 22

Lot.	Village.	Name of Land.	Description.	Extent. A. R. P.
		Preliminary plan 874.		
3018	Dikwella in Bogoda korale of Yatikinda	Kirawanahabissapatana	Chena	0 0 12
3019	Do.	Aralugahawahena	do.	0 2 15
		Preliminary plan 901.		
3126	Illukegama in Bogoda korale of Yatikinda	Alibistennepatana	Patana	7 1 6
3127	Do.	Werelagodapatana	do.	1 1 11
		Preliminary plan 818.		
2858	Pitamara in Yapalata korale of Wiyaluwa	Kahatagastennepatana	Patana	141 0 0
		Preliminary plan 660.		
2341	Tundawela in Wiyaluwa korale of Wiyaluwa	Mahapillewatta	Garden	1 2 12

Upset price,—Rs. 10 per acre.

Further information regarding these lands may be obtained from the Surveyor-General, and regarding conditions of sale from the Government Agent, Province of Uva.

By His Excellency's command,
EVERARD IM THURN,
Colonial Secretary.

No. 592, P. OF U.

වර්ෂ 1903 ජූනි මාස 27 වෙනි දින කොළඹ මහාසංඝක්‍රමාදිපතිවරයාගේ නියෝගයට අනුව.

ඉහත දිසාවේ ආණ්ඩුවේ ඒජන්තවරයාගේ විසින් මෙහි පහත සඳහන්වන ආණ්ඩුව සන්තක ඉඩම් ආණ්ඩුවේ නියෝගවලට ප්‍රකාරයට වර්ෂ 1903 ජූනි මාස 5 වෙනි දිනට අභ්‍යර්ථනා පස්වරු 12 බදු කඩවීමේදී වෙන්දේසිකර විකුණනු ලබන බවට තීරණය වූයේය.

ඉහත දිසාවේ බදු පලයෙන් කොට්ඨාසයේ පිහිටා තිබෙන බිම් කැබලි.

සිතියම 2. අයිතිකම් කිහිපයක්—ආණ්ඩුව. ඉඩමේ නම.

නො.	නම.	අයිතිකම් කිහිපයක්—ආණ්ඩුව. ඉඩමේ නම.	අන්දම.	මහත. අ. රු. ප.
1	අවිකිදු බෝගොඩකෝරළේ පව්වපොල	හපුහකේඩිඅරුව	පුරන්කුඹුර	1 0 28
2	එම	එම	එම	1 2 5
3	එම	එම	පහත	0 1 6
		සිතියම 12.		
24	එම	එහුවරලාගනමඩිඅරුව	කුඹුර	0 3 14
		සිතියම 26.		
G 3	අවිකිදු බෝගොඩකෝරළේ මහකුඹුර	පඹවැල්කැටිය	පුරන් කුඹුර.	0 3 29
		සිතියම 39.		
50	අවිකිදු පව්වපොලකෝරළේ අරවාකුඹුර	දුම්මලගොල්ල නොහොත් ගොරගොල්ලේකැලේ	කුසිනැසිස් වවා නිමේ	1 0 6
		සිතියම 667.		
2348	අවිකිදු පව්වපොලකෝරළේ කොට්ටිල්බැද්ද	ලියන්ගොල්ලේ පහත	පහත	5 0 33
		සිතියම 733.		
2536	අවිකිදු කුඹුල්වෙලකෝරළේ උඩොහිත	කිරවනාකැටිය	එම	36 3 13
		සිතියම 718.		
2492	පව්වපොලකෝරළේ වැදිවෙල	ගල්දුරුගල පහත	එම	59 3 27
		සිතියම 761.		
2657	අවිකිදු කුඹුල්වෙලකෝරළේ හල්පේ	වැකඩල පහත	එම	49 0 20
		සිතියම 767.		
2686	අවිකිදු පස්සරකෝරළේ ගොලබෝවත්තේ උඩගම	බබරගලඇල්ලේ පහත	පහත සහ මුකලාන	47 2 0
2688	එම	එම	එම	66 1 33
2689	එම	එම	එම	56 1 22
2690	එම	එම	එම	5 0 14
2691	එම	එම	එම	16 3 16
2692	එම	එම	එම	11 3 14
		සිතියම 777.		
2720	අවිකිදු පස්සරකෝරළේ මල්ලබැද්ද	උඩපිටියේ පහත	පහත	3 1 18
		සිතියම 813.		
2850	අවිකිදු බෝගොඩකෝරළේ වත්තේපස්සුව	දොඩන්කස්ඇල්ල	පහත සහ කැලේ	52 2 30
		සිතියම 819.		
2864	අවිකිදු බෝගොඩකෝරළේ මහකුඹුර	ගල්ගොඩවත්තේ පහත	පහත	2 0 32

නො.	නම.	ඉඩමේ නම.	අක්ෂර.	මහරු.
		සිතියම 866.		අ. රු. ප.
3005	අවිකිඳු කුඹුල්වෙලකෝරලේ මියොල්ල	පල්ලෙපිත්තලක්ද	පුරුණ කුඹුල්	3 0 22
3018	අවිකිඳු බෝගොඩකෝරලේ දික්වැල්ල	කිරිවානා හැඹිස්සේ පහන	පහන	0 0 12
3019	එම	අරඹගනවහේන	එම	0 2 15
3126	අවිකිඳු බෝගොඩකෝරලේ ඉළකේගම	සිතියම 901.		
3127	එම	අලිබිස්සැත්තේ පහන	පහන	7 1 6
2858	විසඵවනපලාගකෝරලේ පිටමාරු	වැරැලුපායාඩි පහන	එම	1 1 11
2341	විසඵවකෝරලේ කුත්තාවෙල අක්කරයකට ලත්සුව රුපියල් 10යි.	කනටගස්සැත්තේ පහන	එම	141 0 0
		සිතියම 660.		
		මහපිල්ලේ වත්ත	වත්ත	1 2 12

මෙම ඉඩම් ගැණ වැඩිදුර කාරණා සර්වේශරජකරුන්ගේ සහ විකිනීමේ කොන්දේසි ගැණ උඩ මාණ්ඩුවේ එස්. ජේ. ජයවර්ධන මහතරු විසින් දැනගන්නට පුළුවන.

ගරුකර උතුමානත්වයෙන් සේ අසුවලස,
එවරුණි ඉම් හරිත්,
මහසෙනෙකාරිජ මමිත.

No. 593, P. OF U.

Colonial Secretary's Office,
Colombo, March 27, 1903.

ON Friday, May 8, 1903, at 1 P.M., the Government Agent for the Province of Uva will put up to auction, at his office in the Kachcheri, the under-mentioned portions of Crown Land, on the terms authorized by Government.

Sixteen allotments of land situated in the division of the Badulla District of the Province of Uva.

Preliminary plan 1,058. Village—Karagastenna in Dambawinipalata, Udukinda.
Applicant—Muna Oma Lebbe.

Lot.	Name of Land.	Name of Claimant.	Description.	Extent. A. R. P.	Upset Price per Acre. Rs.
3496	Mahatennapatana	Mohammadu Lebbe Omerudeen and Seyado Bawa Lebbe Patana		9 1 18	10
3497	Poonawalagawaulpota alias Dikulpota	Thana Madar Saibo	Suitable for paddy	3 0 38	10
Preliminary plan 1,036. Village—Rannanguwawa in Kiriwanagama of Kandapallā korale, Wellawaya. Applicant—Nil.					
3430	Maranbadda alias Piti-gahatenna	Crown	Hilly forest land	27 2 18	20
S 117	Palugahamullewatta	Bibilearawe Ratuhami	Low jungle	2 1 36	10
T 117	Haltotayaya	Banda, late Arachchi	do.	3 0 34	10
Preliminary plan 623. Village—Kuruwegolla in Pattipola korale. Applicant—Nil.					
2096	Kuruwegollapatana	Crown	Patana	9 2 34	10
2097	Do.	do.	do.	11 2 12	10
2100	Do.	do.	Patana and tea	13 3 20	10
Preliminary plan 1,353. Village—Kandatta in Udapalata, Udukinda. Applicant—Nil.					
4840	Alagollegoda	Crown	Patana and scrub	1 0 20	10
4841	Do.	do.	do.	1 1 22	10
4842	Do.	do.	do.	1 0 28	10
Preliminary plan 1,064. Village—Kiwulegedaragama in Wiyaluwa. Applicant—Nil.					
3508	Torapitiyenugegawahena	Crown	Chena	1 1 28	10
Preliminary plan 2,352. Village—Haputale in Mahapalata korale of Udukinda.					
7644	Nugakelepatana	Crown	Patana used as burial ground	0 3 2	--
Applicant—R. P. Hudson and James Pieris.					
7646	Nugakeledarandagommana	Crown	Patana	7 2 11	--
7647	Meda-arawedaranda	Crown and Blackwood estate	Patana and tea	10 0 28	--
7648	Meda-arawedarandepatana	Crown	Patana	1 0 8	--

Upset price,—Rs. 10 per acre.

Further information regarding these lands may be obtained from the Surveyor-General, and regarding conditions of sale from the Government Agent, Province of Uva.

By His Excellency's command,
EVERARD IM THURN,
Colonial Secretary.

No. 593, P. OF U.

වම් 1903 ක්වු මාර්තු මස 27 වෙනි දින කොළඹ මහසෙනෙවිවරයාගේ කාර්යාලයේදී.

ලංකාවේ ආණ්ඩුවේ ඒජන්තවරයාගේ විසින් මෙහි පහත සඳහන්වන ආණ්ඩුව සත්කම් ඉඩම් ආණ්ඩුවේ නියෝගවලට ප්‍රකාරයට වම් 1903 ක්වු මැසි මස 8 වෙනි දිනවූ සීඝ්‍රය පස්වරු 10 බදුල්ලේ කඩවිට්ටේදී වෙන් දේසිකර විකුණනට යෙදෙනවා ඇත.

ලංකාවේ බදු පලාතේ කොමසාරිස්වරයා නිබන් කිමකැබලි 16යි.

සිතියම 1,058. ඉල්ලීමකාරයා—මොලොවිබේ.

අයිතිකම් කියත්තා—මහමදුලෙවිබේ මමරදිත් සහ සෙස්සදුබාවා ලෙවිබේ.

නො.	ගම.	ඉඩමේ නම.	අත්දම.	පටන්ගන්න මහත. ගණන.	
				අ. රු. ප.	රු.
3496	ලඹුකිඳි දඹවිනිපලාන කර ගස්කැන්න	මහකැන්නපහන	පහන	9	1 18 10
3497	එම	අයිතිකම් කියත්තා—කානා මාදර්සසිබු. පුනවිලාච්චුල්පහන නොගොත් දික්ලල්පොහ	කුඹුරට යෝග්‍යයවූ ඉඩමක්ය	3	0 38 10
3430	වෙල්ලවායේ කන්දපල්ල කෝරලේ රනත්ගුවාව	සිතියම 1,036. මරන්බද්ද නොහොත් රිච්ගහ කැන්න	කදුසහිත මුකලාත් ඉඩම	27	2 18 20
S 117	එම	අයිතිකම් කියත්තා—බිබිලෙආරණේ රතුකාමී. පඵගහමුල්ලේවත්ත	මිටිකැලේ	2	1 36 10
T 117	එම	අයිතිකම් කියත්තා—බන්ඩා සිටපුආරච්චි. හල්තොටයාය	එම	3	0 34 10
2096	ස්විකිඳි පව්විපොලකෝරලේ කුරුච්චොලේ	සිතියම 623. කුරුච්චොලේපහන	පහන	9	2 34 10
2097	එම	එම	එම	11	2 12 10
2100	එම	එම	පහන සහ තේ	13	3 20 10
4840	ලඹුකිඳි ලඹපලාන කන්ද න්ත	සිතියම 1,353. අයිතිකම් කියත්තා—ආණ්ඩුව. අලගොල්ලෙගොඩ	පහන සහ සිහින් කැලේ	1	0 20 10
4841	එම	එම	එම	1	1 22 10
4842	එම	එම	එම	1	0 28 10
3508	විසඵවේ කිචුලේගෙදරගම	සිතියම 1,064. තොරපිටියේ නුගේගොඩාගේන	ගේන	1	1 28 10
7644	ලඹුකිඳිමහපලානකෝරලේ හපුතලේ	සිතියම 2,352. අයිතිකම් කියත්තා—ආණ්ඩුව. මෙම ඉඩම්වලට ඉල්ලීමකාරයෙක් නැත. නුගකැලේපහන	මිනිසිටිටහිසක්ව නි බුන පහන	0	3 21 —
7646	එම	නුගකැලේ දරච්චොම්මන	පහන	7	2 11 —
7647	එම	අයිතිකම් කියත්තා—ආණ්ඩුව සහ බැලකඩුවිත්ත. මැදආරච්චි දරච්ච	පහන සහ තේ	10	0 28 —
7648	එම	අයිතිකම් කියත්තා—ආණ්ඩුව. මැදආරච්චි දරච්චපහන	පහන	1	0 8 —

අක්කරයකට ලත්සුව රුපියල් 10යි.

මෙම ඉඩම් ගැණ වැඩිදුර කොරතුරු සර්වේසර්පනර්ල්කැනගෙන්ද, විකිනිමේ කොන්දේසි ගැණ ලංකාවේ ආණ්ඩුවේ ඒජන්තවරයාගෙන්ද දැනගත හැකිය.

ගරුකර ලකුමානත්වකන්සේගේ ආඥාවලට. එවරුහි ඉම් කරන්, මහසෙනෙවිවරයාගේ වම්ස.

No. 594, P. OF U.

Colonial Secretary's Office, Colombo, March 27, 1903.

ON Friday, May 8, 1903, at 1 P.M., the Government Agent for the Province of Uva will put up for sale or settlement, at his office in the Kachcheri, the under-mentioned portions of Crown Land, on the terms authorized by Government.

Thirty-eight allotments of land situated in the Badulla District of the Province of Uva.

Lot.	Village	Preliminary plan 722. Claimant—Crown.		Description.	Extent. A. R. P.		
		Name of Land.					
T 77	Karagahawela in Wegampattuwa of Wellassa	Jambuwatta		Old garden	3 2 14		
1636	Hembarawa in Bintenna korale,	Preliminary plan 459.		Paddy land	4 0 32		
1637	Bintenna	Bangigamullekumbura				do.	0 2 5
1638	Do.	do.				do.	0 1 0
1573	Pussellawa in Wellawaya korale	Preliminary plan 437. Claimant—Crown.		Patana	0 1 7		
1574	Do.	Galgodakumbura				do.	0 1 2
1575	Do.	Wannipura-arawa				do.	0 1 37
1576	Do.	Batalawattarawa				do.	0 2 3
1577	Do.	Kekunagaha-arawa				Paddy	1 0 36
1578	Do.	Totapola-arawa				Patana	0 1 32
		Aswedduma		do.			

Lot.	Village.	Name of Land.	Description.	Extent. A. R. P.
Preliminary plan 384.				
1283	Huratgamuwa in Wellawaya korale of Wellawaya	Kolongahakumbura	Chena	3 1 32
1284	Do.	Pidawilakumbura	do.	2 1 17
1286	Do.	Wahaleninde Muttettuwa	do.	3 2 22
1287	Do.	Gannilekumbura	do.	1 2 18
1289	Do.	Karandagahakumbura	do.	2 2 28
1291	Do.	Galpota-arawa	do.	3 1 9
1294	Do.	Miyalagahakumbura	do.	1 1 8
1297	Do.	Migahakumbura	do.	1 0 30
1299	Do.	Nikagahakumbura	do.	2 1 15
1301	Do.	Waraketiyakumbura	do.	2 1 10
1302	Do.	Migonkumbura	do.	2 1 27
1304	Do.	Diyagoyikumbura	do.	1 3 2
1306	Do.	Batarawekumbura	do.	2 2 15
Preliminary plan 383.				
1281	Telulla in Wellawaya korale of Wellawaya	Dematawewa-arawa	Chena	16 2 0
Preliminary plan 376.				
1226	Pitadeniya in Medagam pattuwa of Wellassa	Godamullegehena	Chena	4 0 37.50
Preliminary plan 230.				
597	Sadinahela in Wellawaya korale of Wellawaya	Sadinahelakele	Forest and patana	20 0 12
Preliminary plan 80.				
210	Hewanekumbura in Udapalata korale of Udukinda	Maragahaela	Patana	1 2 36
211	Do.	Galmessaela	do.	5 1 13
214	Do.	Nidangoda	do.	2 2 22
Preliminary plan 63.				
165	Wegedera in Yatipalata korale of Udukinda	Imbulgahapatana	Patana	3 0 20
Preliminary plan 51.				
118	Talagahagedara in Oyapalata korale of Wiyaluwa	Hawankeletenna	Patana	5 3 9
Preliminary plan 31.				
S 3	Karagahawela in Wegam pattu of Wellassa	Kalugalakele	Forest	212 0 0
T 3	Do.	Galapitabadda	do.	61 0 0
U 3	Do.	Galapitabaddhehena	Old chena	4 0 36
V 3	Do.	do.	do.	1 0 20
Y 3	Do.	Galapitabadda	Forest	81 1 0
Preliminary plan 587.				
2429	Ranhawadigama in Medapalata korale of Udukinda	Lena	Chena	10 3 25
2430	Do.	do.	do.	23 3 20

Upset price,—Rs. 10 per acre.

Further information regarding these lands may be obtained from the Surveyor-General, and regarding conditions of sale from the Government Agent, Province of Uva.

By His Excellency command,
EVERARD IM THURN,
Colonial Secretary.

No. 594, P. OF U.

වස 1903 සඳු මාර්තු මස 27 වෙනි දින කොළඹ
මහ සෙනෙකාරිස් උන්තානසේනේ කන්තෝරුවේදී.

ඉහත දිනට අනුමැති ඒකක උන්තානසේන විසින් වෙති පහත සඳහන් වෙත අනුමැත සන්තක ඉඩම් ආණ්ඩුවේ නියෝගවල ප්‍රකාරයට වස 1903 සඳු මැයි මස 8 වෙනි දින වූ සිකුරුදා පස්වරු 1ට බදු එ කවිවේරි සේදි වෙන්දේසි කර වස 1903 ආණ්ඩුවේ ගෙවෙත.

ඉහත දිනට බදු පලාතේ කොට්ඨාසයේ පිහිටා තිබෙන බිම් කැබලි.

සිතියම 722. අයිති තම නිසන්තා—ආණ්ඩුව.

කො.	ගම.	ඉඩමේ නම.	අන්දම.	මහත. අ. රු. ප.
T 77	වෙල්ලස්සේ වැවත්පත්තුවේ කරගතවෙල	ජම්බුගහවත්ත සිතියම 459.	පරතවත්ත	3 2 14
1636	බිත්තැන්ගේ බිත්තැන්තකෝරලේ ගෙඹරව	බත්තිගමුල්ලේ අඹුර	අඹුර	4 0 32
1637	එම	එම	එම	0 2 5
1638	එම	එම	එම	0 1 0

නො.	නම.	ඉඩමේ නම.	අක්ෂර.	මහත.
		සිතියම 437.		අ. රු. ප.
1573	වැල්ලවායකෝරලේ පුස්සල්ලාව	ගල්ගොඩකුඹුර	පහන	0 1 7
1574	එම	වත්තිපුරුණුව	එම	0 1 2
1575	එම	බහලවත්තේණුව	එම	0 1 37
1576	එම	කැකුනහණුව	කුඹුර	0 2 3
1577	එම	තොටපොලණුව	පහන	1 0 36
1578	එම	අස්වැද්දම	එම	0 1 32
සිතියම 384.				
1283	වැල්ලවායේ වැල්ලවායකෝරලේ හුරුන්ගමුව	කොලොන්නකකුඹුර	හේන	3 1 32
1284	එම	පිඬුවිලකුඹුර	එම	2 1 17
1286	එම	වකලේ නන්දේමුත්තේපිටුව	එම	3 2 22
1287	එම	ගත්තිලේකුඹුර	එම	1 2 18
1289	එම	කරදගහකුඹුර	එම	2 2 28
1291	එම	ගල්පොහණුව	එම	3 1 9
1294	එම	මීරුගහකුඹුර	එම	1 1 8
1297	එම	මීනහකුඹුර	එම	1 0 30
1299	එම	නිකහකුඹුර	එම	2 1 15
1301	එම	වරකැවිසේකුඹුර	එම	2 1 10
1302	එම	මීගාත්කුඹුර	එම	2 1 27
1304	එම	දිගඟෙයිකුඹුර	එම	1 3 2
1306	එම	බත්තරුවකුඹුර	එම	2 2 15
සිතියම 383.				
1281	වැල්ලවායේ වැල්ලවායකෝරලේ කෙළුල්ල	දෙමව්වැව්ණුව	එම	16 2 0
සිතියම 376.				
1226	වෙල්ලස්සේ මැදගත්පත්තුවේ පිට්ඨෙකිය	කොට්ටිල්ලේහේන	හේන	4 0 37.50
සිතියම 230.				
597	වැල්ලවායකෝරලේ සදිනගෙල	සදිනගෙලකැලේ	මුකලාන සහ පහන	20 0 12
සිතියම 80.				
210	උඩුකිඳු උඩපලාන කැවත්තේකුඹුර	මරගහඇල	පහන	1 2 36
211	එම	ගල්මැස්සේඇල	එම	5 1 13
214	එම	නිදන්ගොඩ	එම	2 2 22
සිතියම 63.				
165	උඩුකිඳු ගව්පලාන කෝරලේ වැගෙදර	ඉඹුල්ගහපහන	එම	3 0 20
සිතියම 51.				
118	වියඵව බහපලානකෝරලේ හලගහගෙදර	කැවත්තැලේතැන්න	එම	5 3 9
සිතියම 31.				
S 3	වෙල්ලස්සේ වැගත්පත්තුවේ කරගහවෙල	කරගහකැලේ	මුකලාන	212 0 0
T 3	එම	ගලපිට්ටිවැද්ද	එම	61 0 0
U 3	එම	ගලපිට්ටිවැද්දේහේන	පහන හේන	4 0 36
V 3	එම	එම	එම	1 0 20
Y 3	එම	ගලපිට්ටිවැද්ද	මුකලාන	81 1 0
සිතියම 587.				
2429	උඩුකිඳු මැදපලානකෝරලේ රත්තවහිගම	ලෙඟ	හේන	10 3 25
2430	එම	එම	එම	23 3 20

අක්කරසකට ලක්සුව රුපියල් 10යි.

මෙම ඉඩම් ගැන වැඩිදුර කාරණා සර්වේපරීක්ෂණයකට ගෙන යාමට විකිනීමේ කොන්දේසි ගැන ලැබේ. ආශ්වාසී ජප්තකලාපනායකයන්ගේද දූතගත්තට පුළුවන.

ගරුභර උතුරු:නවතන්සේගේ ආඥාව ලෙස,

එවරුර්ඞි ඉම් කරන්,

මහසෙනෙහිගාරිස් මමස.

No. 595, P. OF U.

Colonial Secretary's Office,
Colombo, March 26, 1903.

ON Wednesday, April 29, 1903, at 1 P.M., the Government Agent for the Province of Uva will put up to auction, at his office in the Kachcheri, the under-mentioned portions of Crown Land, on the terms authorized by Government.

Fifty-four allotments of land situated in the Badulla District of the Province of Uva.

Lot.	Village.	Preliminary plan 606. Claimant—Crown.		Extent. A. R. P.
		Name of Land.	Description.	
2040	Reruwatta	Matakalapuwagearawa	Open waste land	2 1 17
2044	Reruwatta	Preliminary plan 608. Claimant—Crown. Timbirigaha-arawa	Open waste land	13 3 15
2026	Bulupitiya	Preliminary plan 600. Claimant—Crown. Pahala-arawa	Open waste land	1 1 0
2038	Bulupitiya	Preliminary plan 604. Claimant—Crown. Palleaswedduma	Open waste land	6 2 20
2052	Bulupitiya	Preliminary plan 610. Claimant—Crown. Wara-atulandেকে	Forest	5 1 34
2053	Do.	Ellakumbura	Open waste land	1 2 28
2046	Danigala	Preliminary plan 609. Claimant—Crown. Asweddumেকে	High jungle	2 1 24
2047	Do.	Gedara-aswedduma	Open waste land	1 0 36
1769	Morattamulla	Preliminary plan 505. Claimant—Crown. Purankumbura	Paddy field	4 3 34
2061	Maldamambe	Preliminary plan 615. Claimant—Crown. Haldureambepitiya	Open waste land	5 3 19
2062	Do.	Haldureambetalawa	do.	2 3 32
2055	Reruwatta	Preliminary plan 611. Claimant—Crown. Makulgasarawawewa	Tank	0 1 3
2056	Do.	do.	Open waste land	1 2 9
2027	Rerawa	Preliminary plan 601. Claimant—Crown. Migahakumbura	Open waste land	5 2 24
2028	Do.	Rerawawewa	Tank	0 1 37
2029	Do.	Hewanarawa	Paddy field	2 0 22
1586	Dodangolla	Preliminary plan 444. Claimant—Crown. Kakulgodapitiyekumbura	Abandoned paddy field	8 3 9
2857	Hamapola	Preliminary plan 817. Claimant—Crown. Keenagaha-arawa	Paddy field	0 1 20
F 91	Do.	Keenagaha-arawapitiya	Land fit for paddy	0 1 33
G 91	Do.	Kotekumbura	Paddy field	1 0 8
2856	Hamapola	Preliminary plan 816. Claimant—Crown. Araluweinnemedakumbura	Paddy field	1 2 14
B 91	Do.	Araluweinneaswedduma	do.	1 2 24
9163	Kendawinna	Preliminary plan 3,245. Claimant—Crown. Liyangahawattahena	Patana and jak trees	3 0 26
B 100	Nayinnewela	Preliminary plan 933. Claimant—Lindakumburegedara Mudduma Appu. Alampotalanda	Jungle (cleared)	2 0 18
Q 100	Kanawegolla	Preliminary plan 942. Claimant—Ramasami. Danduwantalawahena	Grass land	4 0 7
R 100	Do.	Danduwantalawakumbura	Encroachment (paddy)	0 2 27
S 100	Do.	do.	do.	0 0 20
T 100	Do.	do.	do.	0 0 5
1884	Kudabadullagammana	Preliminary plan 550. Claimant—Crown. Kadurugahauhanewatta	Chena	4 2 28
5236	Welihaputenna of Wellawaya	Preliminary plan 1,432. Claimant—Crown. Welihaputennepatana	Patana	3 1 29
6934	Naula in Kandapalla korale of Wellawaya	Preliminary plan 2,154. Claimant—Crown. —	Coffee	4 0 22
7225	Gampaha in Wellawaya korale	Preliminary plan 2,218. Claimant—Crown. Bibilehelapaulamukalana	Forest	54 2 21
7497	Dikapitiya in Wellawaya	Preliminary plan 2,313. Claimant—Crown. Dovakele	Patana	2 3 17
M 252	Karalkanda	Claimant—De Silva. Bulakolleamankadaheua	Coffee	8 3 38
N 252	Do.	do.	do.	2 2 12
O 252	Do.	do.	Scrub	0 2 2
7883	Halpe in Kumbalwela korale of Yatikinda	Preliminary plan 2,447. Claimant—Crown. —	Patana	0 2 27
7884	Do.	—	do.	1 0 34
7885	Do.	—	do.	0 1 24
7886	Do.	—	do.	1 0 21

Lot.	Village.	Name of Land.	Description.	Extent. A. R. P.
Preliminary plan 2,373. Claimant—Crown.				
7688	Pallekiruwegama in Patti-pola korale, Yatikinda	Helawardangolla	Chena, jungle, and patana	215 0 0
7691	Do.	Talapolgahamulla	do.	197 0 0
7692	Do.	Galmadapatana	do.	181 1 0
7694	Do.	Katukitulkele	do.	112 1 0
Claimants—Crown and villagers.				
7696	Pallekiruwegama in Patti-pola korale, Yatikinda	Peragahamulahenyaya	Chena, jungle, and patana	151 0 0
Claimant—Crown.				
7698	Weragoda	Wattehena and Horagollekele	Chena, jungle, and patana	179 0 0
7699	Do.	Badarangollekele	do.	247 3 0
7700	Do.	Ulpotalandehenyaya	do.	89 0 0
7701	Do.	Kandagolla and Kolongolla	do.	199 2 22
Claimant—Hennaka Heen Appu and others.				
7702	Pallekiruwa	Kudumirisketiyeheena	Chena, jungle, and patana	55 3 8
7703	Do.	Gansadumudamukalana	do.	76 3 24
Claimant—Villagers.				
7704	Pallekiruwa	Wewagawa Kularadingamahenyaya	Chena, jungle, and patana	154 1 26
7705	Do.	Namillagotalawa	do.	194 1 10
7706	Do.	Karandegama	do.	151 3 0

Upset price,—Rs. 10 per acre.

Further information regarding these lands may be obtained from the Surveyor-General, and regarding conditions of sale from the Government Agent, Province of Uva.

By His Excellency's command,
EVERARD IM THURN,
Colonial Secretary.

No. 595 P. OF U.

විෂි 1903 ක්වූ මාර්තු මස 26 වෙනි දින කොළඹ
මහජනකාරිස්ථානයේ සේවයේ කන්කෝරුවේදී.

ඉහළ දිසාවේ ආණ්ඩුවේ ඒජන්තවරයන්ගේ විසින් මෙහි පහත සඳහන්වන ආණ්ඩුව සන්ධ්‍යා ඉඩම් ආණ්ඩුවේ නියෝගවලට ප්‍රකාරයට විෂි 1903 අප්‍රේල් මස 29 වෙනි දිනට බදුදා පස්වරු 1ට බදුල්ලේ කම්මේරියේදී වෙන්දේසි කර විකුණන ලෙස දෙන්නවා ඇත.

ඉහළ දිසාවේ බදු එ පලාතේ කොට්ඨාසයේ පිහිටා තිබෙන කම්කැබලි 54යි.

සීතියම 606. අතින්කම කියන්නා—ආණ්ඩුව.

කො.	ගම.	ඉඩමේ නම.	අන්දම.	මහත. අ. රු. ප.
2040	රේරුවත්ත	මටකලපුවාගේ අරව	මුඩු කිම	2 1 27
සීතියම 608.				
2044	එම	නිඹේරිගහ අරව	එම	11 3 15
සීතියම 600.				
2026	බුළුපිටිය	පහල අරව	එම	1 1 0
සීතියම 604.				
2038	එම	පල්ලෙඅස්වැද්දම	එම	6 2 20
සීතියම 610.				
2052	එම	වරබුලන්දෙ කැලේ	මුකලාන	5 1 34
2053	එම	ඇල්ලකුඹුර	මුඩු කිම	1 2 28
සීතියම 609.				
2046	දැනගල	අස්වැද්දමකැලේ	කැලේ	2 1 24
2047	එම	ගෙදර අස්වැද්දම	මුඩු කිම	1 0 38
සීතියම 505.				
1769	මොරන්කමුල්ල	පුරන්කුඹුර	කුඹුර	4 3 34
සීතියම 615.				
2061	මල්දම්අඹේ	හන්දරුඅඹේපිටිය	මුඩු කිම	5 3 19
2062	එම	එම කලාව	එම	2 3 32
සීතියම 611.				
2055	රේරුවත්ත	මකුල්ගස්අරවේවැව	පොකුන	0 1 3
2056	එම	එම	මුඩු කිම	1 2 9
සීතියම 601.				
2027	රේරුව	මීගහකුඹුර	එම	5 2 24
2028	එම	රේරුවේවැව	පොකුන	0 1 37
2029	එම	හැවන්අරව	කුඹුර	2 0 22
සීතියම 444.				
1586	දෙඩන්ගොල්ල	කකුල්ගොඩපිටියකුඹුර	පුරන්කුඹුර	8 3 9
සීතියම 817.				
2857	හාවාපොල	කිනගහඅරව	කුඹුර	0 1 20
F 91	එම	කිනගහඅරවේපිටිය	කුඹුරට යොග්‍යවූ ඉඩම	0 1 33
G 91	එම	කොවේකුඹුර	කුඹුර	1 0 8
සීතියම 816.				
2856	එම	අරඑවින්තෙ වැදකුඹුර	එම	1 2 14
B 91	එම	එම අස්වැද්දම	එම	1 2 24

කො.	ගම්.	ඉඩමේ නම.	අන්දම.	මහක. අ. රු. ප.
		සිතියම 3,245.		
9163	කැන්දවින්න	ලියන්ගහවත්තේගේන	පහන සහ කොස්ගස්	3 0 26
B 100	නසින්තොවෙල	අසිතිකම කියන්නා—ලීදකුඹුරේගෙදර	මදදුමඅප්පු.	0 18
Q 100	කනවැයොල්ල	අසිතිකම කියන්නා—රමස්සාමි.		
R 100	එම	දඩුවන්තලාවේගේන	තනකොලඹම	4 0 7
S 100	එම	එම කුඹුර	කුඹුර	0 2 27
T 100	එම	එම	එම	0 0 20
		සිතියම 550.		
1884	කුඩාබදුල්ලගම්මන	අසිතිකම කියන්නා—ආණ්ඩුව.	කඳුරුගහඋනනේවත්ත	0 2 28
5236	වැල්ලව්වයේ වැලිහපු කැන්න	අසිතිකම කියන්නා—ආණ්ඩුව.	වැලිහපුකැන්නේ පහන	3 1 29
6934	වැල්ලව්වයේ කන්දපල්ල කෝරළේ නාඩුල	සිතියම 2,154.	—	4 0 22
7225	වැල්ලව්වයකෝරළේ ගම් පහ	සිතියම 2,218.	හිඛිලේහෙලපාඩුල මුකලාන	54 2 21
7497	වැල්ලව්වයකෝරළේ දික් කාදිපිස	සිතියම 2,313.	දොව කැලේ	2 3 17
M 252	කරල්කන්ද	අසිතිකම කියන්නා—ද සිල්වා.	බුලත්කොල්ලෙ යාමක්කඩගේන	8 3 38
N 252	එම	එම	එම	2 2 12
O 252	එම	එම	සිහින් කැලේ	0 2 2
		සිතියම 2,447.		
7883	සවිකිද කුඹුල්ලෙලකෝරළේ හල්පේ	—	පහන	0 2 27
7884	එම	—	එම	1 0 34
7885	එම	—	එම	0 1 24
7886	එම	—	එම	1 0 21
		සිතියම 2,373.		
7688	සවිකිද පවිට්ටොලකෝරළේ පල්ලෙකිරුවේගම	හෙලවර්දන්ගොල්ල	හේන, කැලේ සහ පහන	215 0 0
7691	එම	තලපොල්ගහමුල්ල	එම	197 0 0
7692	එම	ගල්පඩ පහන	එම	181 1 0
7694	එම	කඩුකිතුල්කැලේ	එම	112 1 0
7696	එම	අසිතිකම කියන්නා—ආණ්ඩුව සහ ගම්වැසියෝ.	පේරගහමුල හේන්සාය	151 0 0
7698	මේරගොඩ	අසිතිකම කියන්නා—ආණ්ඩුව.	වත්තේන්පහ සහ පොරගොල්ලේ කැලේ	179 0 0
7699	එම	බඹරන්ගොල්ලේ කැලේ	එම	247 3 0
7700	එම	උල්පොහලන්දේ හේන්සාය	එම	89 0 0
7701	එම	කන්දගොල්ල සහ කොලොන්න ගොල්ල	එම	199 2 22
7702	පල්ලෙකිරුව	අසිතිකම කියන්නා—හැන්තක හිත්අප්පු.	කුඹුම්පිකැරිගේ හේන	55 3 8
7703	එම	ගන්සුමුඩ මුකලාන	එම	76 3 24
7704	එම	අසිතිකම කියන්නා—ගන්වැසියෝ.	වැවගාව උල්අරදිගම	154 1 26
7705	එම	කැම්ප්ලොගොඩ තලාව	එම	194 1 10
7706	එම	කරදෙගම	එම	151 3 0

අක්කරයකට ලත්සුව රුපියල් 10යි.

මෙම ඉඩම් ගැන වැඩිදුර තොරතුරු සර්වේයර්ජනරල්තුමාගෙන්ද, විකිණීමේ කොන්දේසි ගැන උච්ච පලාගේ ආණ්ඩුමේ එජන්තකැරගෙන්ද දැනගත හැකිය.

ගරුකර උතුමාණන්වහන්සේගේ ආඥාවලෙස,
එවර්ඩ් ඉම් කර්න්,
මහසෙනෙකාරිස විමික.

No. 596, P. OF U.

Colonial Secretary's Office,
Colombo, March 27, 1903.

ON Friday, May 1, 1903, at 1 P.M., the Government Agent for the Province of Uva will put up to auction, at his office in the Kachcheri, the under-mentioned portions of Crown Land, on the terms authorized by Government.

Forty-seven allotments of land situated in the Badulla District of the Province of Uva.

Preliminary plan 2,930. Claimant—Crown.

Village—Sudupanawela in Wellawaya.

Lot.	Name of Land.	Description	Extent.		
			A.	R.	P.
22	—	Thorny jungle	1	0	0
23	—	do.	1	0	0
24	—	Old abandoned field	3	1	0
35	—	Jungle land	0	3	37
36	—	do.	0	3	34
102	—	do.	0	3	19
113	—	do.	0	2	18
122	—	do.	1	1	1
131	—	do.	1	0	25
132	—	Forest	3	0	15
133	—	do.	1	1	26
134	—	do.	1	1	23
135	—	Chena	1	2	39
136	—	do.	1	3	9
137	—	do.	1	2	1
138	—	Jungle	1	0	35
139	—	Chena	2	0	17
140	—	Forest and chena	1	3	23
141	—	Jungle and chena	2	3	1
142	—	Jungle	2	0	16
143	—	do.	1	2	3
144	—	do.	2	0	11
145	—	do.	2	3	9
146	—	Old field	4	1	14
148	—	do.	3	1	36
155	—	do.	1	2	15
185	—	do.	1	2	0
190	—	do.	1	1	15
191	—	do.	2	1	25
194	—	do.	3	0	8
195	—	do.	2	1	0
196	—	do.	2	3	14
197	—	do.	1	0	25
198	—	do.	2	1	16
199	—	do.	2	0	17
200	—	do.	3	1	2

Preliminary plan 3,395.

Village—Gawarammana in Udukinda.

9426	Kokatiyanda-arawa	Paddy field	0	2	23
------	-------------------	-------------	---	---	----

Preliminary plan 3,342.

Village—Gawarammana in Udukinda.

9333	Nikagahagoda	Patana	2	1	17
9333½	Do.	do.	0	1	17
9334	Do.	do.	1	0	15
9334½	Do.	do.	0	0	26
9336	Pila-arawepatana	do.	6	2	3

Preliminary plan 3,254.

Village—Dewitotawela in Udukinda.

9180	Silpota-arawewattehena	Patana	1	0	37
------	------------------------	--------	---	---	----

Preliminary plan 3,231.

Village—Mirahawatta.

9121	Pillagodapatana	Patana	3	0	31
------	-----------------	--------	---	---	----

Preliminary plan 697.

Village—Kahagolla.

2440	Udawewapatana	Patana	7	2	26
------	---------------	--------	---	---	----

Lot.	Name of Land.	Description.	Extent.		
			A.	R.	P.
Preliminary plan 789. Village—Kebellwela.					
2744	Udaulpotapatana	Patana	0	0	30
2744½	Do.	do.	1	0	14

Upset price,—Rs. 10 per acre.

Further information regarding these lands may be obtained from the Surveyor-General, and regarding conditions of sale from the Government Agent, Province of Uva.

By His Excellency's command,

EVERARD IM THURN,
Colonial Secretary.

No. 596, P. OF U. වසර 1903 ක්වූ මාර්තු මස 27 වෙනි දින කෙළුම් මහසෙනෙවරිය උත්සාහයෙන් කන්තෝරුවේදී.

උතුරු දිසාවේ ආණ්ඩුවේ එල්ස් ටැන්කර්ස් වසින් මෙහි සහක සඳහන්වන ආණ්ඩුව සන්තක ඉඩම් ආණ්ඩුවේ නියෝගවලට ප්‍රකාරයට වසර 1903 ක්වූ මැයි මස පලමුවෙනි දින වූ සිකුරුදු පස්වරුව 10 බදුල්ලේ කවිච්චියේදී වෙන්දේසිකර විකුණනට යොදා ගනු ලැබේ.

උතුරු දිසාවේ බදුළු පලාතේ කොට්ඨාසයේ පිහිටි නිවෙහි බිම්කැබලි 47යි.

සිතියම 2,930. ගම—වැල්ලවායේ සුදුපාතවෙල.

අයිතිකම නිවසිතා—ආණ්ඩුව.

නො.	ඉඩමේ නම.	අත්දම.	අ. රු. ප.
22	—	කටුසකික කැලේ	1 0 0
23	—	එම	1 0 0
24	—	පරන පුරන්ති නිවෙහ කුඹුර	3 1 0
35	—	කැලේ	0 3 37
36	—	එම	0 3 34
102	—	එම	0 3 19
113	—	එම	0 2 18
122	—	එම	1 1 1
131	—	එම	1 0 25
132	—	මුකලාන	3 0 15
133	—	එම	1 1 26
134	—	එම	1 1 23
135	—	හේන	1 2 39
136	—	එම	1 3 9
137	—	එම	1 2 1
138	—	කැලේ	1 0 35
139	—	හේන	2 0 17
140	—	මුකලාන සහ හේන	1 3 23
141	—	කැලේ සහ හේන	2 3 1
142	—	කැලේ	2 0 16
143	—	එම	1 2 3
144	—	එම	2 0 11
145	—	එම	2 3 9
146	—	එම	4 1 14
148	—	පරන කුඹුර	3 1 36
155	—	එම	1 2 15
185	—	එම	1 2 0
190	—	එම	1 1 15
191	—	එම	2 1 25
194	—	එම	3 0 8
195	—	එම	2 1 0
196	—	එම	2 3 14
197	—	එම	1 0 25
198	—	එම	2 1 16
199	—	එම	2 0 17
200	—	එම	3 2 23

නො.	ඉඩමේ නම.	අයදම.	මගක. අ. රු. ප.
සිතියම 3,395. ගම—උඩුකිඳු ගවරමොන.			
9426	කොකට්පොලොව	කුඹුර	0 2 23
සිතියම 3,342.			
9333	තිනගහගොඩ	පතක	2 1 7
9333½	එම	එම	0 1 17
9334	එම	එම	1 0 15
9334½	එම	එම	0 0 26
9336	පිල්ලේඅරුච්චපතක	එම	6 2 3
සිතියම 3,254. ගම—උඩුකිඳු දිවනොටුවෙල.			
9180	පිල්ලේපොතඅරුච්චපතක	පතක	1 0 37
සිතියම 3 231. ගම—මිරගමත්ත.			
9121	පිල්ලේගොඩපතක	පතක	3 0 31

නො.	ඉඩමේ නම.	අයදම.	මගක. අ. රු. ප.
සිතියම 697. ගම—කතගොල්ල.			
2440	උඩවැවේපතක	පතක	7 2 26
සිතියම 789. ගම—කැවෙල්ලෙවෙල.			
2744	උඩඋල්පොතපතක	පතක	0 0 30
2744½	එම	එම	1 0 14
අක්කරයකට ලත්පුටු රුපියල් 10යි.			
මෙම ඉඩම් සම්බන්ධව වැඩිදුර තොරතුරු සර්වේයර් ජනරල්ලන්තාන්ස්ගෙන්ද, විනිනීමේ කොන්දෙසි ගැණ උතුරු දිසාවේ ආණ්ඩුවේ ඒජන්තලන්තාන්ස්ගෙන්ද දැනගන්නට පුළුවන.			
ගරුභර උතුරුමාතත්වකත්සේසේ ආඥාවලෙස, එදිරිව ඉම් කරන්, මහසෙනෙවරිය වමක.			

LAND SALES IN THE PROVINCE OF SABARAGAMUWA

Lease of Gem Lands commonly known as Karauwe Owilana, which formed subject of D. C., Ratnapura, Case No. 1,066, between Carolis, Conductor, and others against Crown, situated at Kalalella in the Pannil Pattu of Atakalan Korale, in the Ratnapura District of the Province of Sabaragamuwa.

NOTICE is hereby given that the Government Agent of the Province of Sabaragamuwa will sell by public auction at the Ratnapura Kachcheri, on Thursday, April 9, 1903, at 2.30 P.M., the lease of the right to gem for three years in the under-mentioned seven lots of Crown Lands, situated at Kalalella in the Pannil pattu of Atakalan korale, in the District of Ratnapura of the Province of Sabaragamuwa.

- The person or persons whose bid is accepted by the Government Agent, subject to the approval of Government, will be required to pay the full amount of the bid at once in cash.
- Within fifteen days after the communication of the approval of Government, the person or persons whose bid is accepted shall enter into a bond for the fulfilment of the conditions on which the bid is accepted.
- Further information can be obtained from the Government Agent, Ratnapura.

List of Lands.
Preliminary plan 10.

Lot.	Extent.	Name of Land.	Upset Price per Acre per Annum. Rs.
	A. R. P.		
46 B	1 2 22	Minuwanwiladeniya and Wewedeniya	1,200
46 C	0 3 24	Minuwanwiladeniya	1,200
46 D	0 3 26	Do.	1,200
46 E	1 3 25	Darandadeniya and part of Minuwanwiladeniya	800
46 F	1 2 25	Ehelagahahadeniya	800
46 G	0 3 0	Helehenawilanadeniya	800
46 H	0 3 10	Helehenadeniya	800

Ratnapura Kachcheri,
January 29, 1903.

M. STEVENSON,
for Government Agent.

රෝලිස් කොන්දෙසිතර සහ තවත් අය විසින් ආණ්ඩුවට විපක්ෂ කියනලද රත්නපුරේ දිසත්‍රික උතුරු දිසාවේ නොමමර 1,066යේ නඩුවේ සඳහන්වන සබරගමු පලාතේ රත්නපුරේ දිසත්‍රික කේ අවකලන්තෝරලේ පන්තිල්පත්තුවේ කලලදාලෙ පිහිටා තිබෙන කරවිවේ ඔව්ලාන කියා වැව්සාර කරණ මැතින් ඉඩමවල බදු විකිනීමයි.

සබරගමු පලාතේ රත්නපුර දිසත්‍රික කේ අවකලන්තෝරලේ පන්තිල්පත්තුවේ කලලදාලේ කිබෙන මෙහි පහත සඳහන්කරන ඉඩමකට පිටි හතේ අවිරුදු තුනක් ඇතුළත මැතින් ගරගැනීමේ බලය වෂී 1903 ත් අප්‍රියෙල් මස 9 වෙනි බ්‍රහස්පතින්ද පස්වරු දෙසහමාරට රත්නපුරේ කවිවේරියේදී සබරගමු පලාතේ ආණ්ඩුවේ ඒජන්තලන්තාන්ස් විසින් ප්‍රසිධ වෙන්දේසියේ බදු විකුනනට සෙදෙනවා ඇත.

2. ආණ්ඩුව විසින් සම්පූර්ණව සහ ඒකානුකාරීව යටත්ව ඒජන්තලන්තාන්ස් විසින් බාර ගනව සෙදෙන ඉල්ලීමේ මුදල සම්පූර්ණයෙන් අහපිට ගෙවනට ඔහුය.

3. ඉල්ලීම බාරගත් බව දැනුම් දුන් දවස් 15ක් ඇතුළතදී ඉල්ලුම්කාරයා විසින් ඔහුගේ ඉල්ලීම බාරගත් කොන්දේසි පිළිපැදීම සඳහා පොතෙන් මිසිපුවකට බැඳෙනට ඕනෑය.

4. මේ ඉඩමකැන වැඩිදුරකාරනා රත්නපුරේ ඒජන්තලන්තානාත්සේගෙන් දැනගන්ට පුළුවන. ඉඩම් ලැයිස්තුව.

ඉඩම් කවචය.	බිම්තරම.			මුල්සිතියමේ නොමමරය 10.	ඉඩමේ නම.	අවුරුද්දකට අක්කරයකට තත්සේරු ගනන.	
	අ. රු. ප.	අ. රු. ප.	අ. රු. ප.			රු.	රු.
46b ...	1	2	22	...	මිනුවන්විලේ දෙහිය සහ වැවේ දෙහිය	...	1,200
46c ...	0	3	24	...	මිනුවන්විලේ දෙහිය	...	1,200
46d ...	0	3	26	...	එම	...	1,200
46e ..	1	3	25	...	දැව්දෙහිය සහ මිනුවන්විලේ දෙහිය කොටසක්	...	800
46f ...	1	2	25	...	ඇහැලුගහගේගේ දෙහිය	...	800
46g ...	0	3	0	...	හෙලේගේගේ ඔව්ලාගේ දෙහිය	...	800
46h ...	0	3	10	...	හෙලේගේගේ දෙහිය	...	800

ඇ.ම. ස්විටර්න්සන්,
ආණ්ඩුවේ ඒජන්තලන්තානාත්සේ වෙනුවට.

වර්ෂ 1903 ක්වූ ජනවාරි මස 29 වෙනි දින රත්නපුරේ කවිවේරියේදීය.

No. 478, P. OF S.

Colonial Secretary's Office,
Colombo, March 23, 1903.

ON Friday, May 8, 1903, at 1 o'clock P.M., the Assistant Government Agent for the Kegalla District will put up to auction, at his office in Kegalla Kachcheri, the under-mentioned portions of Crown Land, on the terms authorized by Government.

Eight allotments of land situated in the Beligal and Kinigoda korales of the Kegalla District of the Province of Sabaragamuwa.

Preliminary plan 1,073. Village—Udugama.

Lot.	Name of Land.	Name of Claimant.	Description.	Extent.			Upset Price per Acre. Rs.
				A.	R.	P.	
J 133	Panwattapurana	R. Appu of Nadeniya	Chena (for sale or settlement)	0	0	6	30
K 133	Panwattapurana	do.	Paddy field (for sale or settlement)	0	0	27	50
L 133	Heetalawalepurana	do.	do.	0	0	16	50
Preliminary plan 253. Village—Walagama.							
Applicant—Nil.							
1213	Mudukitepillewa	Crown	Forest (for sale)	0	2	29	50
Z 50	Medawatta	do.	do.	0	2	37	50
A 51	Migahamulawatta	do.	do.	1	0	3	50
F 51	Pallepila	R. William Perera and another	Paddy field (for sale or settlement)	0	2	29	75

Preliminary plan 7,661. Village—Naranbedda.

Applicant—P. Kawurula.							
3776	Oyagawalanda	Crown	Forest and chena (for sale)	6	0	21	35

Further particulars respecting these lands may be obtained from the Surveyor-General, and respecting the conditions of sale from the Assistant Government Agent, Kegalla.

By His Excellency's command,
EVERARD IM THURN,
Colonial Secretary.

No. 478, P. OF S.

වර්ෂ 1903 ක්වූ මාර්තු මස 23 වෙනි දින කොළඹ ආයතනිකව පවත්වාගන්නා තත්සේගේ කන්දෝරුවේදීය.

සබරගමු දිසාවේ කැනල්ලේ උපඒජන්තලන්තානාත්සේ විසින් මෙහි පහත සඳහන්වෙන ආණ්ඩුව සන්තක ඉඩම් ආණ්ඩුවේ නිදේශවල ප්‍රකාරයට වර්ෂ 1903 ක්වූ මැයි මස 8 වෙනි දිනවූ සිකුරාදා දවල් 1 ව කැනල්ලේ කවිවේරියේදී වෙන්දේසි කර විකුණනට යෙදෙනවා ඇත.

සබරගමු දිසාවේ කැනල්ලේ පලාගේ බෙලිගල් සහ කිනියොඩි කෝරලවල පිහිටා තිබෙන බිම්කැබලි 8ක් සිතියම 1,073. ගම—උඩුගම. මෙම ඉඩම්වලට ඉල්ලුම්කාරයන් නැහැ. පටන්ගන්න

කො.	ඉඩමේ නම.	අයිතිකම කියන්නා.	අත්දම.	අ. රු. ප.	රු.		
J 133	පත්තන්දේපුරගේගේගේ	කැනේගේ අප්පු	හේන (එකිනිමට කෝ බේරිමට)	0	0	6	30
K 133	පත්තන්දේපුරගේ	එම	කුඹුර (එම)	0	0	27	50
L 133	හීතලවෙල්ලපුරගේ	එම	එම	0	0	16	50

නො.	ඉඩම් නම.	අයිතිකම් කියවන්නා.	අන්දම.	පවත්ගත්ත මහන.	
				අ. රු. ප.	රු.
1213	මුදකැවෙපිල්ලාව	සිතියම 253. ගම—වලගම. ආණ්ඩුව	මුකලාන (විකිනීම පිණිස)	0	2 29 50
Z 50	මැදවත්ත	එම	එම	0	2 37 50
A 51	මහනුවලවත්ත	එම	එම	1	0 3 50
F 51	පල්ලේපැල	විලියම් ප්‍රෙරු සහ තවත්	කුඹුර (විකිනීමට ගෝ කේරුව)	0	2 29 75
3776	බසගාමාලන්ද	සිතියම 7,661. ගම—නාරත්තැල්ල. ඉල්ලුම්කාරයා—පී. කවුරුල. ආණ්ඩුව	මුකලාන සහ ගේන (විකිනීම පිණිස)	6	0 21 35

මෙම ඉඩම් ගැණ වැඩිදුර කාරණ සර්වේයර්ජනරාල්ලන්තාත්සේගෙන්ද, විකිනීමේ කොන්දේසි ගැණ කැබලිලේ උපදේශනලන්තාත්සේගෙන්ද ලබාගත්ව පුළුවන.

ගරුකර උතුමානත්වකත්සේගේ ආඥාවලෙස,
එවරුර්හි ඉම් තරත්,
මහසෙනුකාරීත්වමින.

No. 479, P. OF S.

Colonial Secretary's Office,
Colombo, March 24, 1903.

ON Tuesday, May 19, 1903, at 1 P.M., the Government Agent for the Province of Sabaragamuwa will put up to auction, at his office in Ratnapura, the under-mentioned portions of Crown Land, on the terms authorized by Government.

Seven allotments of land situated in the Kadawata division of the Ratnapura District of the Province of Sabaragamuwa.

Lot.	Name of Land.	Preliminary plan 4,598. Village - Amupititenna, Kadawata korale. Name of Claimant.	Description.	Extent. A. R. P.	Upset Price
					Rs.
322	Medakirrelewelamukalana	Crown	Mukalana	7 3 0	20
130	Ketawalamukalana	Preliminary plan 4,534. Village - Ratmalawinna. Crown	Mukalana	9 2 4	30
131	Do.	do.	Chena	0 1 15	10
5261	Ugudutennehena	Preliminary plan 5,271. Village - Muttettuwegama. Crown	Mukalana	1 3 10	15
8	Udavedipolagodahena	Preliminary plan 4,478. Village - Pambahiinna. Crown	Chena	3 2 10	10
1300	Sanchigewatta	Preliminary plan 508. Village - Alutnuwara. Crown	Chena	3 2 34	10
283	Udawakkadekele	Preliminary plan 2,661. Village - Alutnuwara. Crown	Mukalana	3 2 34	15

Further information respecting these lands may be obtained from the Surveyor-General, and respecting the conditions of sale from the Government Agent of the Province of Sabaragamuwa.

By His Excellency's command,
EVERARD IM THURN,
Colonial Secretary.

No. 479, P. OF S.

වර්ෂ 1903 නවු මාර්තු මස 24 වෙනි දින කොළඹ මහසෙනුකාරීත්සේගේ කන්තෝරුවේදී.

සබරගමු දිසාවේ ඒජන්තලන්තාත්සේ විසින් මෙහි පහත සඳහන්වෙන ආණ්ඩුව සන්තක ඉඩම් ආණ්ඩුවේ කියෝගල ප්‍රකාරයට වර්ෂ 1903 නවු මැයි මස 19 වෙනි දිනදී අගනරුවාදු පස්වරු 10 රැස්නපුරේ කම්මේ රිසේදී වෙන්දේසිකර විකුණුත්ව දෙදෙනවා ඇත.

නො.	ගම.	ඉඩම් නම.	අන්දම.	පවත්ගත්ත මහන.	
				අ. රු. ප.	රු.
322	අම්පිපිතැත්ත	මැදකිරලේවෙලමුකලාන සිතියම 4,598.	මුකලාන	7	3 0 20
130	රත්මලවත්ත	කැවිවලමුකලාන එම	එම	9	2 4 30
131	එම	එම	ගේන	0	1 15 10
5261	මුක්කෙපිටුවෙගම	සිතියම 5,271. උගුඩුතැත්සේගේන	මුකලාන	1	3 10 15
8	පහිනිත්ත	සිතියම 4,478. උඩවැදිපොලගොඩගේන	ගේන	3	2 10 10
1300	අඑත්තුවර	සිතියම 508. සාත්තේගේත්ත	එම	3	2 34 10
283	එම	සිතියම 2,661. උඩවත්තකකැලේ	මුකලාන	3	2 34 15

මේ ඉඩම් සම්බන්ධ වැඩිදුර කාරණ මිනිස්පොරුදෙපාර්තමේන්තුවේ ප්‍රධානතුමාගෙන්ද, විකිනීමේ කොන්දේසි සම්බන්ධ කාරණ සබරගමු දිසාවේ මහඒජන්තලන්තාත්සේගෙන්ද ලබාගත්ව පුළුවන.

ගරුකර උතුමානත්වකත්සේගේ ආඥාවලෙස,
එවරුර්හි ඉම් තරත්,
මහසෙනුකාරීත් වමින.

No. 480, P. OF S.

Colonial Secretary's Office,
Colombo, March 24, 1903.

ON Tuesday, May 12, 1903, at 1 P.M., the Government Agent for the Province of Sabaragamuwa will put up to auction, at the Ratnapura Kachcheri, the under-mentioned portions of Crown Land, on the terms authorized by Government.

Twelve allotments of land situated in the Kadawat, Meda, and Kukulukorales of the Ratnapura District of the Province of Sabaragamuwa.

Preliminary plan 503 Village—Alutnuwara.

Lot	Name of Land.	Name of Claimant.	Description.	Extent.		Upset Price per Acre.
				A.	R. P.	
294	Pillearawegodahena	Crown	Chena	0	2 30	10
Preliminary plan 4,233. Village—Silogama.						
9465	Tiriwanakandura	Crown	Chena	3	0 18	10
9466	Tiriwanakanduradaranda	do.	do.	1	0 18	10
9467	Do.	do.	do.	0	0 22	10
Preliminary plan 552. Village—Pallekanda, Meda korale.						
1447	Gurugalpotahena	Crown	Chena	3	0 14	10
1448	Do.	do.	Threshing floor	0	0 4	10
1449	Do.	do.	Chena	2	2 13	10
1450	Do.	do.	do.	3	0 32	10
1451	Do.	do.	do.	3	1 1	10
1452	Do.	do.	do.	0	3 24	10
Preliminary plan 3,651. Village--Pallekanda.						
7928	Gaddikanda	Crown	Chena	4	3 30	10
Preliminary plan 2,060. Village—Aldure.						
7208	Honpolatenna	Crown	Field	2	0 32	10

Further information respecting these lands may be obtained from the Surveyor-General, and respecting the conditions of sale from the Government Agent, Province of Sabaragamuwa.

By His Excellency's command,
EVERARD IM THURN,
Colonial Secretary.

No. 480, P. OF S.

වස 1903 ක්වූ මැර්තු මස 24 වෙනි දින කොළඹ
මහසෙනෙකාරිස්ථානයේ කන්කේරුවේදී.

වරදකට දිනවේ ඒකස්තලක්කානේ විසින් මෙහි පහත සඳහන්වන ආණ්ඩුව සත්කක ඉඩම් ආණ්ඩුවේ කියෝමවල ප්‍රකාරයට වස 1903 ක්වූ මැයි මස 12 වෙනි දිනට අභ්‍යර්ථාද පස්වරු 1 ව රත්නපුරේ කමිටුවේදී වෙන්දේසිකර විකුණුවට යෙදෙනවා ඇත.

සබරගමු දිනවේ රත්නපුරේ පලාතේ කඩවත මැද දෙකෝරලේ සහ කුකුළුකෝරලේ පිහිටා තිබෙන බිම්කැබලි 12යි.

සිතියම 503. ගම—අළුත්තුවර.

නො.	ඉඩමේ නම.	අයිතිකම් කියවනා.	අත්දම.	පවත්ගන්න		
				මහස. අ. රු. ප.	ගණන. රු.	
294	පිල්ලෙඅරුවේගොඩගේන	ආණ්ඩුව	හේන	0	2 30	10
සිතියම 4,233. ගම—සිලෝගම.						
9465	තිරිවානාකඳුර	ආණ්ඩුව	එම	3	0 18	10
9466	තිරිවානාකඳුරෙදරුඩ	එම	එම	1	0 18	10
9467	එම	එම	එම	0	0 22	10
සිතියම 552. ගම—පල්ලේකන්ද, මැදකෝරලේ.						
1447	ගරුගල්පොතගේන	ආණ්ඩුව	හේන	3	0 14	10
1448	එම	එම	කමත	0	0 4	15
1449	එම	එම	හේන	2	2 13	10
1450	එම	එම	එම	3	0 32	10
1451	එම	එම	එම	3	1 1	10
1452	එම	එම	එම	0	3 24	10
සිතියම 3,651. ගම—පල්ලේකන්ද.						
7928	ගඩ්ඩිකන්ද	ආණ්ඩුව	එම	4	3 30	10
සිතියම 2,060. ගම—අලදුරේ.						
7208	කෝන්පලකැන	ආණ්ඩුව	කුඹුර	2	0 32	10

මෙම ඉඩම් සම්බන්ධ වැඩිදුර කාරණ මිනිස්පොරු දෙපාර්තමේන්තුවේ ප්‍රධානකුමාගෙන්ද, මිනිස්මේ කොන්දේසි සම්බන්ධ කාරණ සබරගමු දිනවේ මහඒකස්තලක්කානේදී දැනගන්නට පුළුවන.

ගරුකර උතුමානත්වයන්ගේ අයුචලක,
එමර්හි ඉම් තර්න්,
මහසෙනෙකාරිස් මමිස.

NOTICES UNDER THE WASTE LANDS ORDINANCES.

Order under Section 2 of "The Waste Lands Ordinances, 1897, 1899, and 1900," declaring
Lands to be Crown Property.

In the matter of the land commonly called or known as Nawalehenyaya, situate in the village
of Kotapola in the Morawak korale of the Matara District, in the Southern Province, and
of "The Waste Lands Ordinances, 1897, 1899, and 1900."

THE notice required by section 1 of "The Waste Lands Ordinances, 1897, 1899, and 1900," having been duly published in manner prescribed by that section in respect of the above-named land (*vide* notice No. 1,191), and no claim having been made to the said land or to any interest therein within the period of three months from the date specified in the said notice, I, John George Fraser, Special Officer appointed under section 28 of the said Ordinances, under and by virtue of the powers vested in me in that behalf by section 2 of the said Ordinances, do hereby on this 14th day of February, 1903, order and declare that the said land, as more fully described herein below, situate in the village of Kotapola in the Morawak korale of the Matara District, in the Southern Province and shown as lot 203 in preliminary plan No. 45 and in sheet O₂¹⁵-10 and in the annexed certified tracing therefrom, and containing in extent 50 acres and 10 perches, is the property of the Crown.

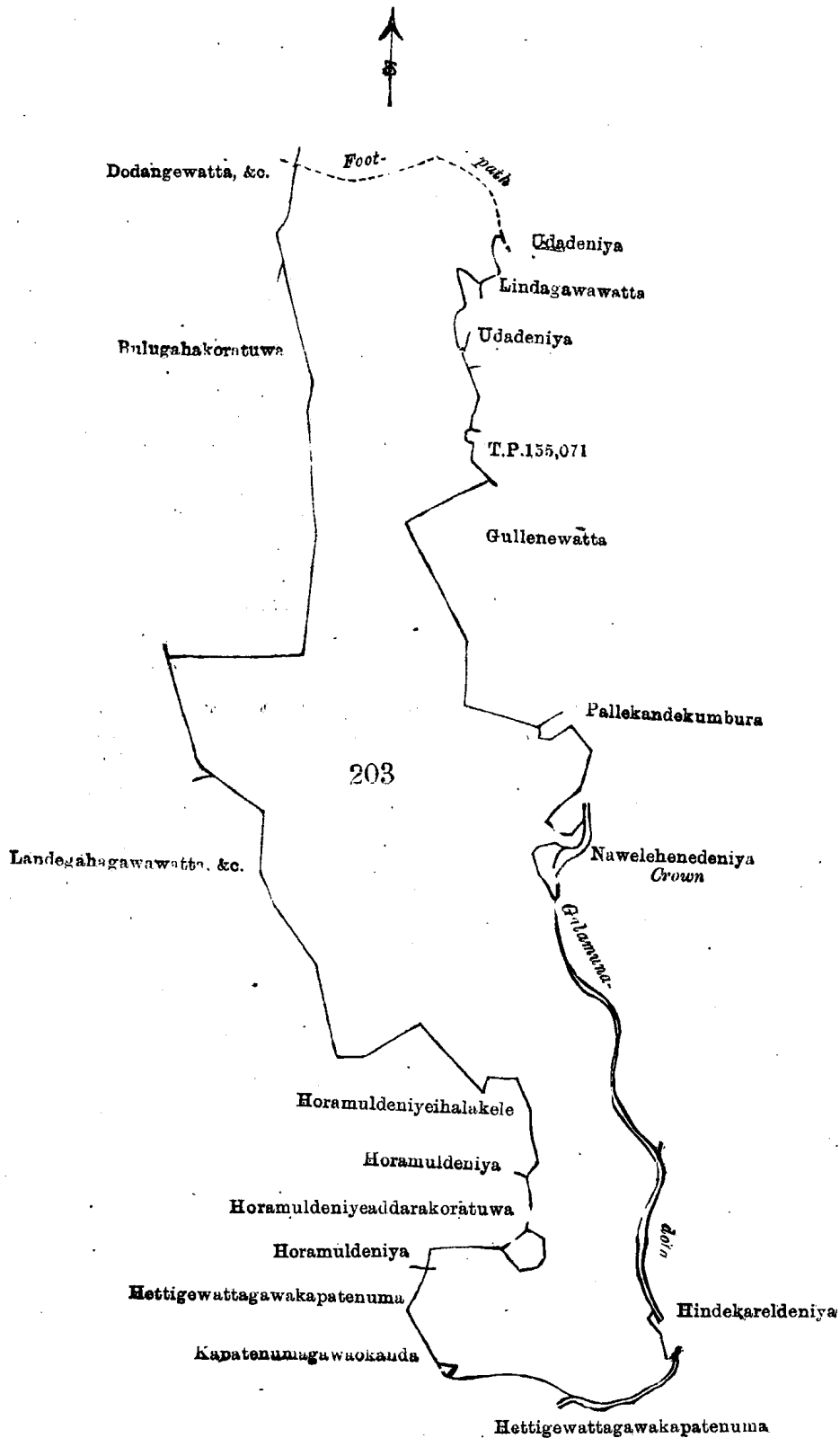
Description of the Land referred to.

The land commonly called or known as Nawalehenyaya, situate in the village of Kotapola in the Morawak korale of the Matara District, in the Southern Province, containing in extent 50 acres and 10 perches, shown as lot 203 in sheet O₂¹⁵-10 and in preliminary plan 45, and in the annexed certified tracing therefrom, and bounded as follows: on the north by the footpath; on the east by Udadeniya claimed by Korawege Dowan and others, Lindagawawatta claimed by Korawege Babehami, Udadeniya claimed by Korawege Dowan and others, T.P. 155,071, Gulanewatta claimed by Korawege Niculas and others, Pallekandekumbura claimed by Korawege Dowan and others, the Galamunedola, Nawalehenedeniya belonging to Crown, the Galamunedola, Hindakaraldeniya claimed by Hettige Babehami and others; on the south by the Galamunedola, Hettigewattagawakapatenuma claimed by Hettige Dassanhami and others, Kapatenumagawaokanda claimed by ditto; on the west by Hettigewattagawakapatenuma claimed by Hettige Dassanhami and others, Horamuldeniya claimed by Bandanage Andirissa and others, Horamuldeniya-addarakoratuwa claimed by Bandanage Sima and others, Horamuldeniya claimed by Bandanage Andirissa and others, Horamuldeniyeihalakella claimed by ditto, Landegahagawawattuyaya claimed by Ranatunge Matheshami and others, Ganluwagewatte claimed by D. D. W. Gunasekara, Balugahakoratuwa claimed by ditto, Paluwattuyaya *alias* Dodangewattuyaya claimed by Panagodage Thomishami and others.

The 14th day of February, 1903.

J. G. FRASER,
Special Officer.

[For Tracing see page 914.]



Scale of 8 Chains to an Inch.

Situation : Kotapola village in Palle pattu of Morawak korale.
 Preliminary plan 45.

Lot.
 203 ...
 Surveyor-General's Office,
 Colombo, September 11, 1902.
Matara S.O. 791

Name of Land.
 Nawelehena, &c. ...
 Sheet O₂-10

Extent.
 A. R. P.
 50 0 10

P. D. WARREN,
 Assistant Surveyor-General.

**Order under Section 2 of "The Waste Lands Ordinances, 1897, 1899, and 1900," declaring
Lands to be Crown Property.**

In the matter of the lands commonly called or known as Patangigahahena, Tehettuahena *alias* Tehettuawattepahalahena, and Tennehena, situate in the village of Kotapola in the Morawak korale of the Matara District, in the Southern Province, and of "The Waste Lands Ordinances, 1897, 1899, and 1900."

THE notice required by section 1 of "The Waste Lands Ordinances, 1897, 1899, and 1900," having been duly published in manner prescribed by that section in respect of the above-named lands (*vide* notice No. 1,195), and no claim having been made to the said lands or to any interest therein within the period of three months from the date specified in the said notice, I, John George Frasers Special Officer appointed under section 28 of the said Ordinances, under and by virtue of the powers vested in me in that behalf by section 2 of the said Ordinances, do hereby on this 14th day of February, 1903, order and declare that the said lands, as more fully described herein below, situate in the village of Kotapola in the Morawak korale of the Matara District, in the Southern Province, and shown as lots 50, 52, 53, and 54 in preliminary plan No. 45 and in sheet O¹⁰₅₀₋₅₈, and in the annexed certified tracing therefrom, and containing in extent 116 acres 3 roods and 5 perches, are the property of the Crown.

Description of Lands referred to.

The following lots situated in the village of Kotapola in the Morawak korale of the Matara District, in the Southern Province, as described in the annexed certified tracing :—

Preliminary plan 45.				Extent.	
Lot.		Name of Land.		A.	R. P.
50	...	Patangigahahena	...	16	1 10
52	...	Tehettuahena <i>alias</i> Tehettuawattepahalahena	...	28	1 0
53	...	Tennehena	...	26	1 35
54	...	Do.	...	45	3 0
				116	3 5

in sheet O¹⁰₅₀₋₅₈ and bounded as follows: on the north by the main road from Akuressa to Deniyaya, the Patangigahahenedola, Patangigahahenewatta sold by Crown to Manamala-achchige Carolis (T.P. 160,165), the main road from Akuressa to Deniyaya, Diyadawelanda sold by Crown to S. C. Supparamaniyan Chetty (T.P. 145,734), the main road from Akuressa to Deniyaya; on the east by Tennehenemukalana belonging to Crown, Tennehenedola *alias* Nelligandola; on the south by the Nilwala-ganga; and on the west by the Puwakpeladola, the Naranelledola.

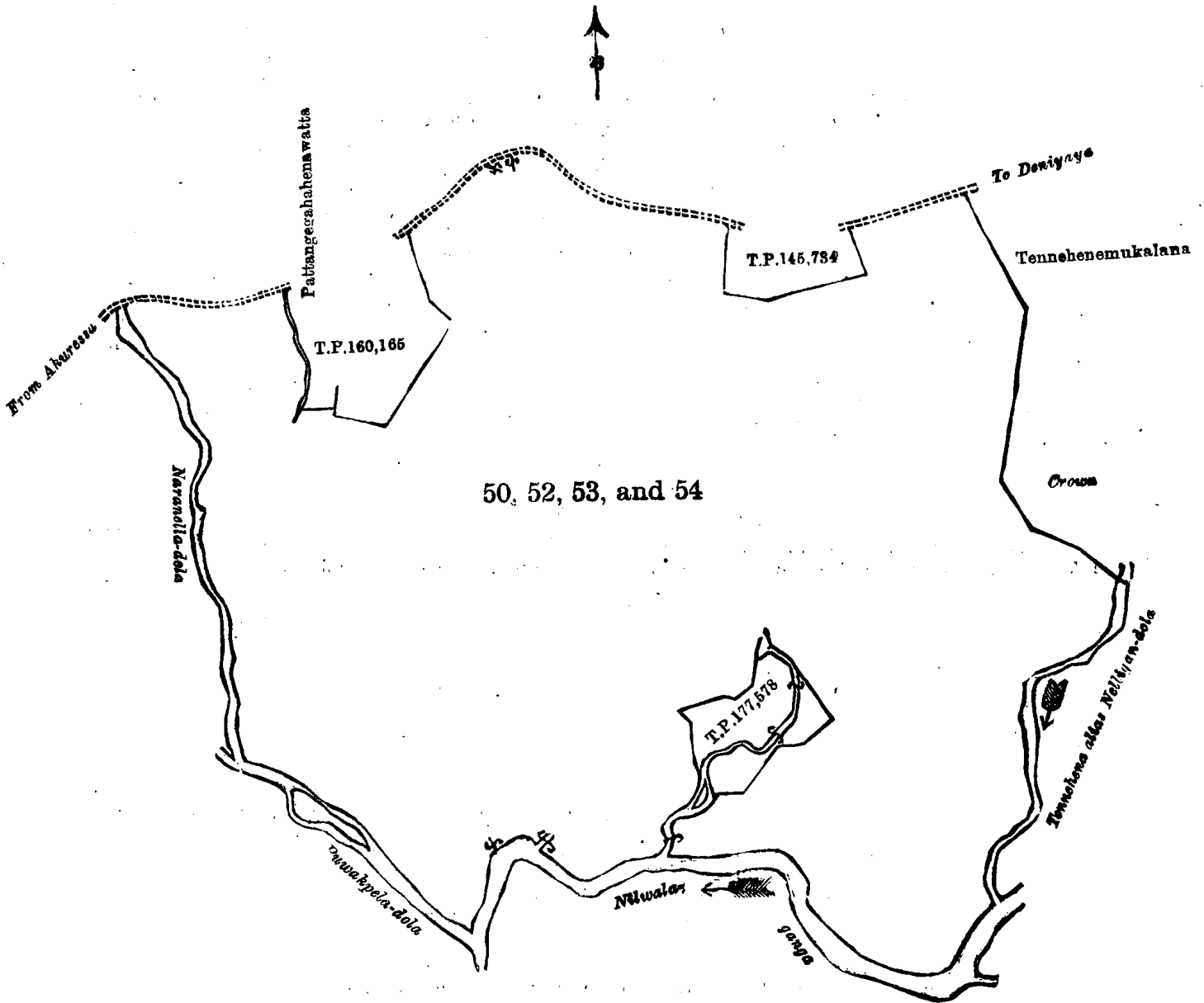
NOTE.—The following lot lying within the above boundaries is excluded from this order, and its extent of 2 acres 2 roods and 20 perches is not included in the acreage of 116 acres 3 roods and 5 perches given above :—

Lot.		Name of Land.		Extent.	
				A.	R. P.
T.P. 177,578	...	Nikadeniya	...	2	2 20

The 14th day of February, 1903.

J. G. FRASER,
Special Officer.

[For Tracing see page 916.]



Scale of 8 Chains to an Inch.

Situation : Kotapola village in Palle pattu of Morawak korale.
Preliminary plan 45.

Lot.	Name of Land.	Extent.		
		A.	R.	P.
50	Pattanegegahahena	16	1	10
52	Hettuahhena	28	1	0
53	Tennehena	26	1	35
54	Do.	45	3	0
		<hr/>		
		116	3	5
<i>Lot excluded.</i>				
T. P. 177,578	Nikadeniya	2	2	20

Sheet O₅₀₋₅₈¹⁰

NOTE.—T.P. 145,734, Diyadawalanda, sold by the Crown to S. C. Superamanian Chetty.
T.P. 160,165, Patangigahawattahena, sold by the Crown to M. D. Carolis.

Surveyor-General's Office,
Colombo, September 11, 1902.

Matara S.O. 792

P. D. WARREN,
Assistant Surveyor-General.

**Order under Section 2 of "The Waste Lands Ordinances, 1897, 1899, and 1900," declaring
Lands to be Crown Property.**

In the matter of the lands commonly called, or known as Koskanuwehenedeniya, Bendeluhena, and Peelawaladeniya, &c., situate in the village of Kotapola in the Morawak korale of the Matara District, in the Southern Province, and of "The Waste Lands Ordinances, 1897, 1899, and 1900."

THE notice required by section 1 of "The Waste Lands Ordinances, 1897, 1899, and 1900," having been duly published in manner prescribed by that section in respect of the above-named lands (*vide* notice No. 1,190), and no claim having been made to the said lands or to any interest therein within the period of three months from the date specified in the said notice, I, John George Fraser, Special Officer appointed under section 28 of the said Ordinances, under and by virtue of the powers vested in me in that behalf by section 2 of the said Ordinances, do hereby on this 14th day of February, 1903, order and declare that the said lands, as more fully described herein below, situate in the village of Kotapola in the Morawak korale of the Matara District, in the Southern Province, and shown as lots 222, 223, and 224 in preliminary plan No. 45, and in sheets O₂₋₁₀¹⁵ and O₃₋₁₁¹⁵, and in the annexed certified tracing therefrom, and containing in extent 102 acres 3 roods and 17 perches, are the property of the Crown.

Description of Lands referred to.

The following lots situated in the village of Kotapola, in the Morawak korale of the Matara District, in the Southern Province, as described in the annexed certified tracing :—

Preliminary plan 45.

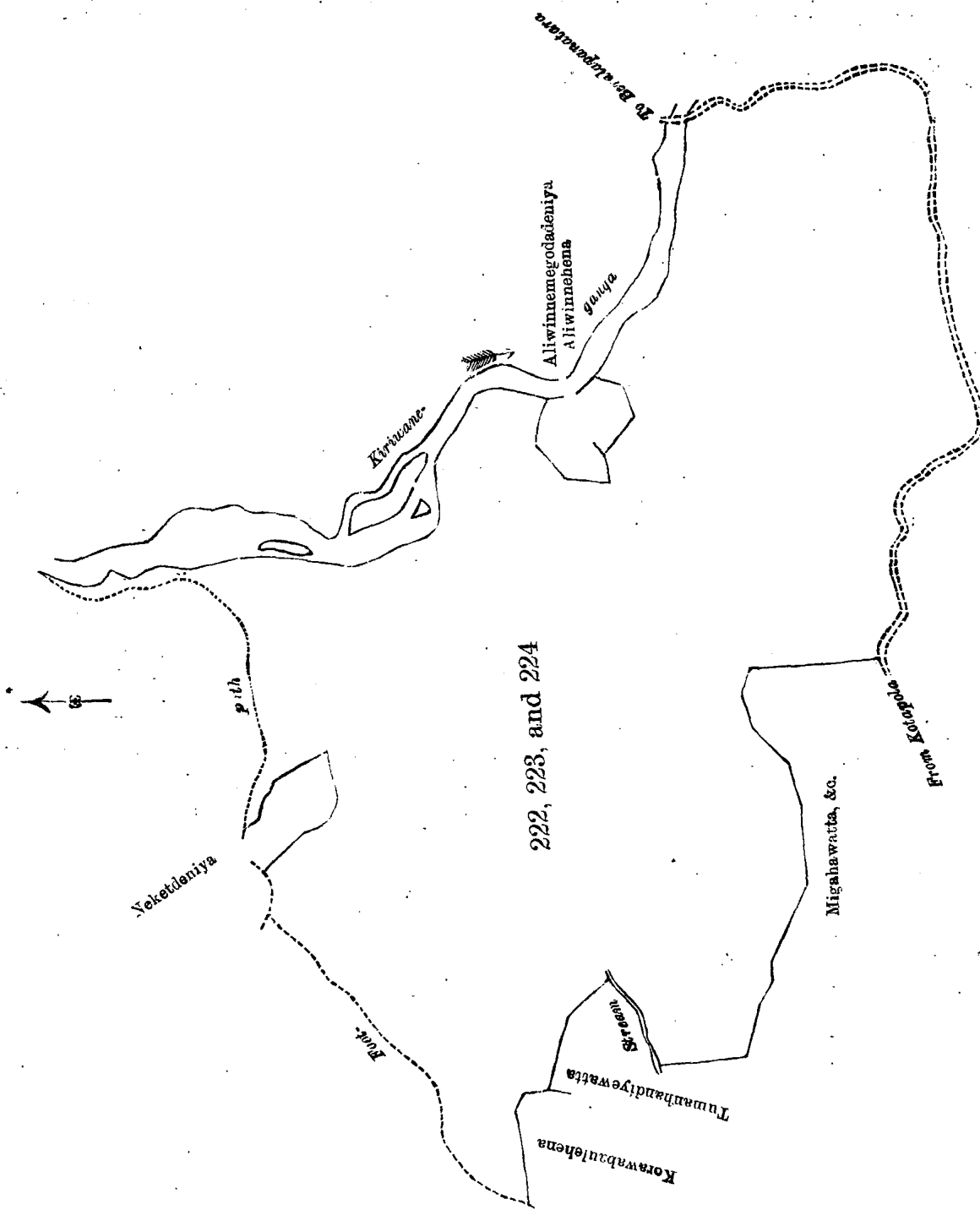
Lot.	Name of Land.	Extent.		
		A.	R.	P.
222	Koskanuwehenedeniya	0	1	17
223	Bendeluhena, &c.	102	1	0
224	Peelawaladeniya	0	1	0
		102	3	17

in sheets O₂₋₁₀¹⁵ and O₃₋₁₁¹⁵, and bounded as follows : on the north by the footpath, Nekatdeniya claimed by Hettige Babehami and others, the footpath ; on the east by the Kiriwane-ganga, Aliwinne-megodadeniya claimed by Pitawitage Gunaetana, Aliwinnehena claimed by Korawage Sabehami, the minor road from Kotapola to Beralapanatara ; on the south by the minor road from Kotapola to Beralapanatara, Migahawattuyaya claimed by Korawage Punchi Baba and others ; on the west by the stream, Tunmanhandiyawattuyaya claimed by Korawage Dissan and others, Korawebewlehena claimed by Korawage Dingi Baba and others.

The 14th day of February, 1903.

J. G. FRASER,
Special Officer.

[For Tracing see page 918.]



Scale of 8 Chains to an Inch.

Situation : Kotapola village in Palle pattu of Morawak korale.
Preliminary plan 45.

Lot.	Name of Land.	Extent. A. R. P.
222	Koskanuwehenedeniya	0 1 17
223	Bendeluhena, &c.	102 1 0
224	Peelawaladeniya	0 1 10
		102 3 17

Sheets O₂-15 and O₃-11

Surveyor-General's Office,
Colombo, September 11, 1902.
Matara S.O. 793

P. D. WARREN,
Assistant Surveyor-General.

Order under Section 2 of "The Waste Lands Ordinances, 1897, 1899, and 1900," declaring Land to be Crown Property.

In the matter of the land commonly called or known as Koulamhenyaya, situate in the village of Kotapola in the Morawak korale of the Matara District, in the Southern Province, and of "The Waste Lands Ordinances, 1897, 1899, and 1900."

THE notice required by section 1 of "The Waste Lands Ordinances, 1897, 1899, and 1900," having been duly published in manner prescribed by that section in respect of the above-named land (*vide* notice No. 1,192), and no claim having been made to the said land or to any interest therein within the period of three months from the date specified in the said notice, I, John George Fraser, Special Officer appointed under section 28 of the said Ordinances, under and by virtue of the powers vested in me in that behalf by section 2 of the said Ordinances, do hereby on this 14th day of February, 1903, order and declare that the said land, as more fully described herein below, situate in the village of Kotapola in the Morawak korale of the Matara District, in the Southern Province, and shown as lot 493 in preliminary plan No. 45 and in sheet O¹⁰₄₉₋₅₇, and in the annexed certified tracing therefrom, and containing in extent 193 acres 3 roods and 9 perches, is the property of the Crown.

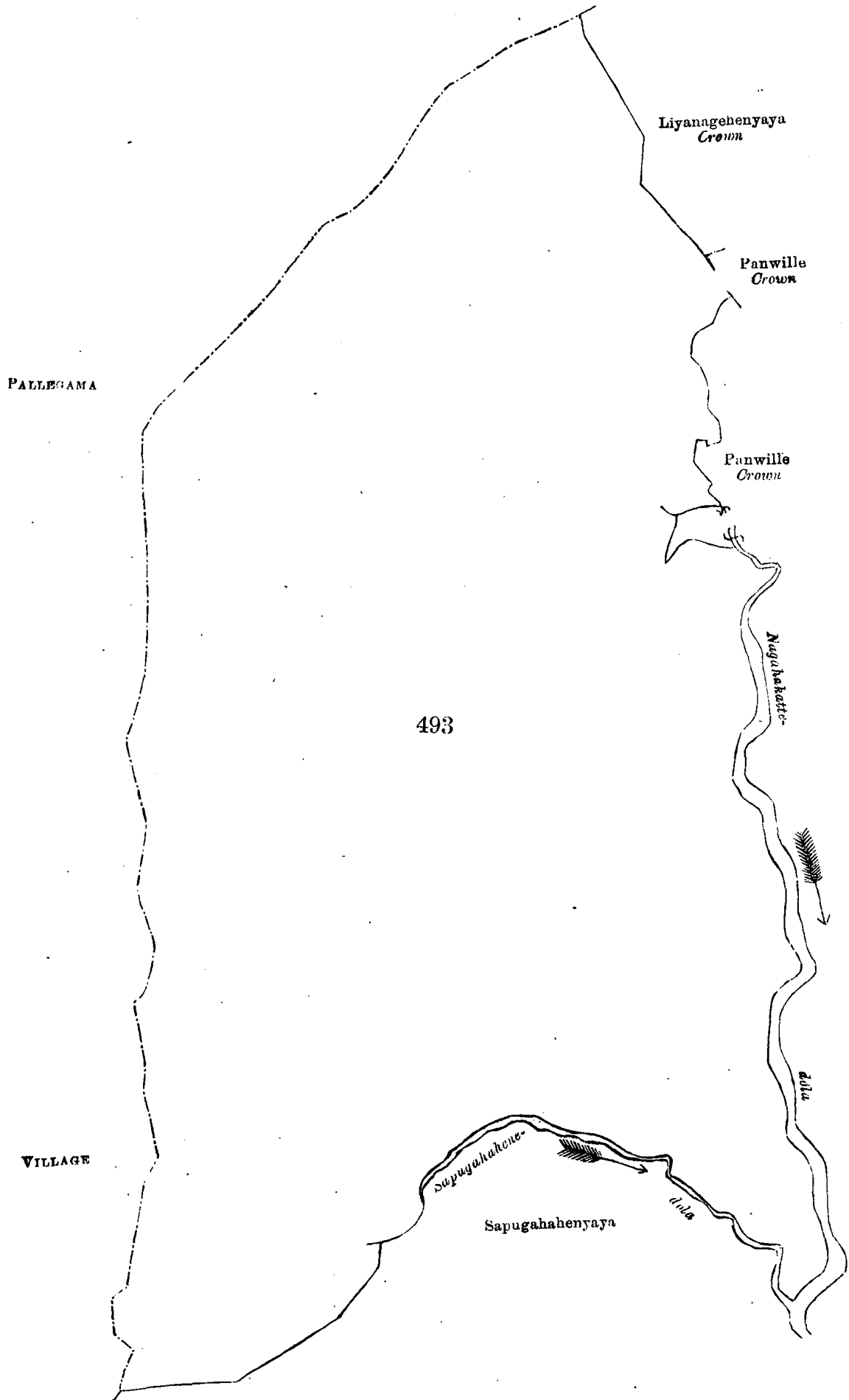
Description of Land referred to.

The land commonly called or known as Koulamhenyaya, situate in the village of Kotapola in the Morawak korale of the Matara District, in the Southern Province, containing in extent 193 acres 3 roods and 9 perches, shown as lot 493 in sheet O¹⁰₄₉₋₅₇ and in preliminary plan 45, and in the annexed certified tracing therefrom, and bounded as follows: on the north by the village limit of Pallegama; on the east by Liyangehenyaya belonging to Crown, Panwiledeniya belonging to Crown, the Nagahaketadola; on the south by the Sapugahahenedola, Sapugahahenyaya belonging to Crown; on the west by the village limit of Pallegama.

The 14th day of February, 1903.

J. G. FRASER,
Special Officer.

[For Tracing see page 920.]



Scale of 6 Chains to an Inch.

Situation : Kotapola village in Palle pattu of Morawak korale.

Preliminary plan 45.

Lot.	Name of Land.	Extent.	
		A.	R. P.
493	Koulamhenyaya ...	193	3 9
	Sheet O ₄₉₋₅₇ ¹⁰		

Surveyor-General's Office,
Colombo, September 11, 1902.

P. D. WARREN,
Assistant Surveyor-General.

Matara S.O. 794

Order under Section 2 of "The Waste Lands Ordinances, 1897, 1899, and 1900," declaring the Land to be Crown Property.

In the matter of the lands commonly called or known as Polpitiya, Gurubewla, Bowitiyawala, Dodangewattehena, &c., situate in the village of Kotapola in the Morawak korale of the Matara District, in the Southern Province, and of "The Waste Lands Ordinances, 1897, 1899, and 1900."

THE notice required by section 1 of "The Waste Lands Ordinances, 1897, 1899, and 1900," having been duly published in manner prescribed by that section in respect of the above-named land (*vide* notice No. 1,196), and no claim having been made to the said land or to any interest therein within the period of three months from the date specified in the said notice, I, John George Fraser, Special Officer appointed under section 28 of the said Ordinances, under and by virtue of the powers vested in me in that behalf by section 2 of the said Ordinances, do hereby on this 14th day of February, 1903, order and declare that the said land, as more fully described herein below, situate in the village of Kotapola in the Morawak korale of the Matara District, in the Southern Province, and shown as lot 111 in preliminary plan No. 45, and in sheets O₅₀₋₅₈¹⁰ and O₂₋₁₀¹⁵, and in the annexed certified tracing therefrom, and containing in extent 170 acres 2 roods and 27 perches, is the property of the Crown.

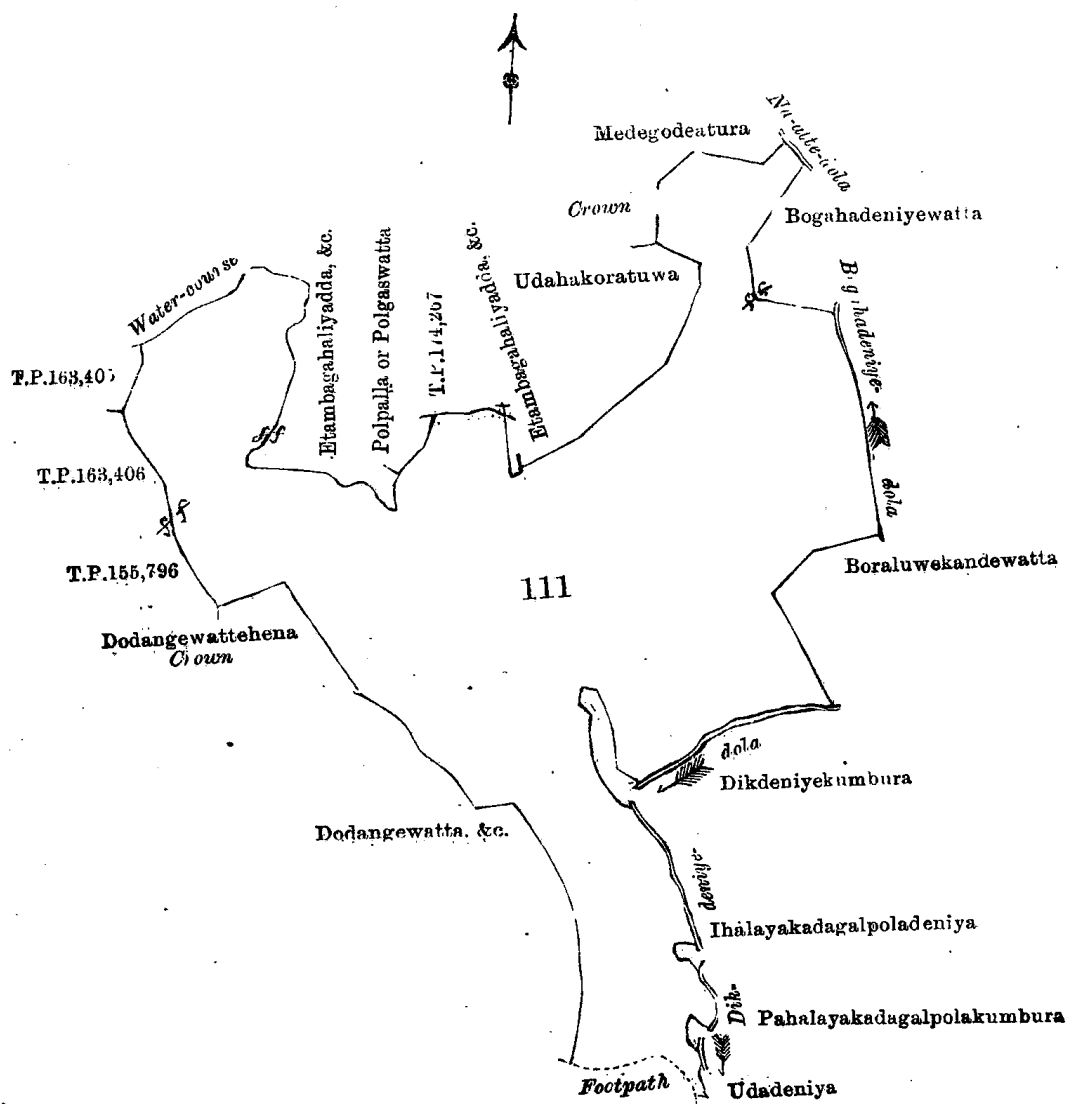
Description of the Land referred to.

The lands commonly called or known as Polpitiya, Gurubewla, Bowitiyawala, Dodangewattehena, &c., situate in the village of Kotapola in the Morawak korale of the Matara District, in the Southern Province, containing in extent 170 acres 2 roods and 27 perches, shown as lot 111 in sheets O₅₀₋₅₈¹⁰ and O₂₋₁₀¹⁵ and in preliminary plan No. 45, and in the annexed certified tracing therefrom, and bounded as follows: on the north by the water-course, Etambagahaliyaddiyaya claimed by D. D. W. Gunasekara and others, the footpath, Etambagahaliyaddiyaya claimed by D. D. W. Gunasekara and others, Polgaswatta claimed by Gamage Punciappu and others, Deunderadeniya sold by Crown to Don Davit Wickramasinha Gunasekera (T.P. 174,267), Etambagahaliyaddiyaya claimed by D. D. W. Gunasekara and others, Udahakoratuwa claimed by Bamunuachchige Dassan and others, the footpath, Udahakoratuwa claimed by Bamunuachchige Dassan and others, Medagodeatura belonging to Crown; on the east by the Na-attadola, Bogahadeniyawatta claimed by Bamunuachchige Andris and others, the footpath, Bogahadeniyewatta claimed by Bamunuachchige Andris and others, the Bogahadeniyedola, Boraluwekandewatta claimed by Talawattege Salaman and others, the Dikdeniyedola, Dikdeniyekumbura claimed by Korowege PUNCHIBABA and others, the Dikdeniyedola, Thalanyakadagalpoledeniya claimed by Panagodage Don Abaram, the Dikdeniyedola, Pahalayakadagalpolekumbura claimed by Korowege Dissan and others, Udadeniya claimed by Korowege Dowan and others; on the south by the footpath; on the west by Dodangewattuyaya claimed by Panagodage Thomishami and others, Dodangewattehena belonging to Crown, Mahayalagawadeniya sold by Crown to P. Thomishami (T.P. 155,796), the footpath, Bemmagawadeniya sold by Crown to P. Dinekhami and another (T.P. 163,406), Potuwilakumbura sold by Crown to P. Dinekhami (T.P. 163,405).

The 14th day of February, 1903.

J. G. FRASER,
Special Officer.

[For Tracing see page 922.]



Scale of 16 Chains to an Inch.

Situation : Kotapola village in Pallepattu of Morawak korale.

Preliminary plan 45.

Lot.	Name of Land.	Extent.
		A. R. P.
111	Polpitiya, Gurubewla, &c.	170 2 27

NOTE.—T.P. 155,796, Mahayalagawadeniya, sold by the Crown to P. Thomishami.
 T.P. 163,405, Potuwilakumbura, sold by the Crown to P. Dinahami.
 T.P. 163,406, Bemmawadeniya, sold by the Crown to P. Dinahami and another.
 T.P. 174,267, Dewundaradeniya, sold by the Crown to Don Davit Wikkaramasinha Gunasekara.

Sheets O¹⁰₅₀₋₅₈ and O¹⁵₂₋₁₀

Surveyor-General's Office,
 Colombo, September 11, 1902.
 Matara S.O. 795

P. D. WARREN,
 Assistant Surveyor-General.

**Order under Section 2 of "The Waste Lands Ordinances, 1897, 1899, and 1900," declaring
Lands to be Crown Property.**

In the matter of the lands commonly called or known as Etaheraliyagulana, Berawawila, Liyanagehenyaya, and Panwila, situate in the village of Kotapola in the Morawak korale of the Matara District, in the Southern Province, and of "The Waste Lands Ordinances, 1897, 1899, and 1900."

THE notice required by section 1 of "The Waste Lands Ordinances, 1897, 1899, and 1900," having been duly published in manner prescribed by that section in respect of the above-named lands (*vide* notice No. 1,193), and no claim having been made to the said lands or to any interest therein within the period of three months from the date specified in the said notice, I, John George Fraser, Special Officer appointed under section 28 of the said Ordinances, under and by virtue of the powers vested in me in that behalf by section 2 of the said Ordinances, do hereby on this 14th day of February, 1903, order and declare that the said lands, as more fully described herein below, situate in the village of Kotapola in the Morawak korale of the Matara District, in the Southern Province, and shown as lots 485, 487, 488, and 489 in preliminary plan No. 45 and in sheet O₄₉₋₅₇¹⁰, and in the annexed certified tracing therefrom, and containing in extent 229 acres 2 roods and 12 perches, are the property of the Crown.

Description of Lands referred to.

The following lots situated in the village of Kotapola in the Morawak korale of the Matara District, in the Southern Province, as described in the annexed certified tracing:—

Preliminary plan 45.

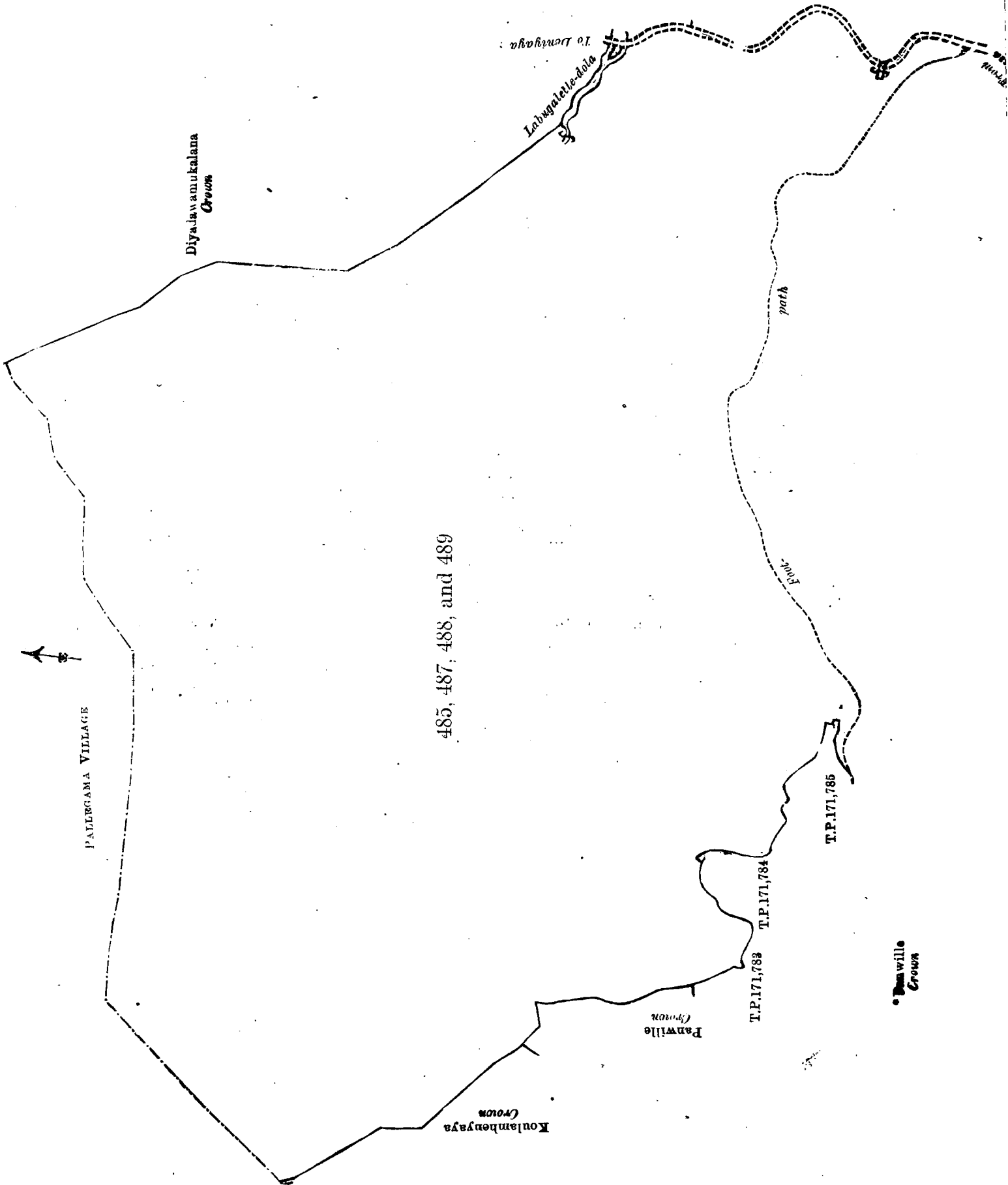
Lot.	Name of Land.	Extent.		
		A.	R.	P.
485	Etaheraliyagulana	26	2	14
487	Berawawila	5	3	37
488	Liyanagehenyaya	196	0	4
489	Panwila	0	3	37
		229	2	12

on sheet O₄₉₋₅₇¹⁰, and bounded as follows: on the north by the village limit of Pallegama; on the east by Diyadawamukalana belonging to Crown, the Labugalelledola, the main road from Akuressa to Deniyaya; on the south by the footpath; on the west by Panwilakumbura sold by Crown to A. M. Saibo Dorai (T.P. 171,785), Panwiladeniya belonging to Crown, Panwilamedaduwa sold by Crown to A. M. Saibo Dorai (T. P. 171,784), Panwilakumbura sold by Crown to H. L. Davit (T.P. 171,783), Panwiladeniya belonging to Crown, Koulanehenyaya belonging to Crown.

This 14th day of February, 1903.

J. G. FRASER,
Special Officer.

[For Tracing see page 924.]



Scale of 8 Chains to an Inch.

Situation : Kotapola village in Palle pattu of Morawak korale.
Preliminary plan 45.

Lot.	Name of Land.	Extent.		
		A.	R.	P.
485	Etaheraliyegullena	26	2	14
487	Berawawila	5	3	37
488	Liyanagehenyaya, &c.	196	0	4
489	Panwille	0	3	37
		229	2	12

NOTE.—T.P. 171,783, Panwilakumbura sold by the Crown H. L. Davit.
T.P. 171,784, Panwilamedaduwa sold by the Crown to A. M. Saibu Dorai.
T.P. 171,785, Panwilakumbura sold by the Crown to A. M. Saibu Dorai.

Surveyor-General's Office,
Colombo, September 11, 1902.

Sheet O 10
49—57

P. D. WARREN,
Assistant Surveyor-General.

Matara S.O. 796

Order under Section 2 of "The Waste Lands Ordinances, 1897, 1899, and 1900," declaring
Lands to be Crown Property.

In the matter of the lands commonly called or known as Kerankokudeniya, Weliliyaddagodella, and Aturapaulahenyaya, situate in the village of Kotapola in the Morawak korale of the Matara District, in the Southern Province, and of "The Waste Lands Ordinances, 1897, 1899, and 1900."

THE notice required by section 1 of "The Waste Lands Ordinances, 1897, 1899, and 1900," having been duly published in manner prescribed by that section in respect of the above-named lands (*vide* notice No. 1,189), and no claim having been made to the said lands or to any interest therein within the period of three months from the date specified in the said notice, I, John George Fraser, Special Officer appointed under section 28 of the said Ordinances, under and by virtue of the powers vested in me in that behalf by section 2 of the said Ordinances, do hereby on this 14th day of February, 1903, order and declare that the said lands, as more fully described herein below, situate in the village of Kotapola in the Morawak korale of the Matara District, in the Southern Province, and shown as lots 107, 110, and 494½ in preliminary plan No. 45, and in sheets O₅₀₋₅₈¹⁰ and O₁₋₉¹⁵, and in the annexed certified tracings therefrom, and containing in extent 9 acres 3 roods and 17 perches, are the property of the Crown.

Description of Lands referred to.

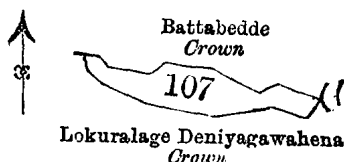
The following lots situated in the village of Kotapola in the Morawak korale of the Matara District, in the Southern Province, as described in the annexed certified tracings:—

I.

Preliminary plan 45.

Lot.	Name of Land.	Extent.		
		A.	R.	P.
107	Kerankokudeniya	1	0	30

in sheet O₅₀₋₅₈¹⁰, and bounded as follows : on the north by Batebedda belonging to Crown ; on the



Scale of 8 Chains to an Inch.

Situation : Kotapola village in Palle pattu of Morawak korale.

Preliminary plan 45.

Lot.	Name of Land.	Extent.		
		A.	R.	P.
107	Karankokudeniya	1	0	30

Sheet O₅₀₋₅₈¹⁰

Surveyor-General's Office,
Colombo, September 11, 1902.

P. D. WARREN,
Assistant Surveyor-General.

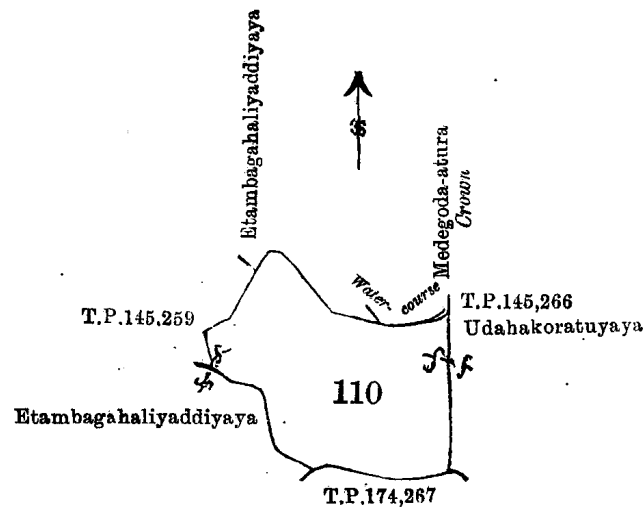
east by the Nilwala-ganga ; on the south and west by Lokuralagedeniya-gawahena belonging to Crown.

II.

Preliminary plan 45.

Lot.	Name of Land.	Extent.	
						A.	R. P.
110	Weliliyaddagodella	5	3 27

in sheet O_{50—58}¹⁰, and bounded as follows: on the north by Etambagahaliyaddiyaya claimed by D. D. W. Gunasekara and others, the water-course, Medagodeatura belonging to Crown; on the east



Scale of 8 Chains to an Inch.

Situation: Kotapola village in Palle pattu of Morawak korale.

Preliminary plan 45.

Lot.	Name of Land.	Extent.	
						A.	R. P.
110	Weliliyaddagodella	5	3 27

NOTE.—T.P. 145,259, Digganekumbura, sold by Crown to D. D. W. Gunasekara.
 T.P. 145,266, Udawattemedadeniyearambe, sold by Crown to D. D. W. Gunasekara.
 T.P. 174,267, Dewundaradeniya, sold by Crown to Don Davit Wikramasinha Gunasekara.

Sheet O_{50—58}¹⁰

Surveyor-General's Office,
Colombo, September 11, 1902.

P. D. WARREN,
Assistant Surveyor-General.

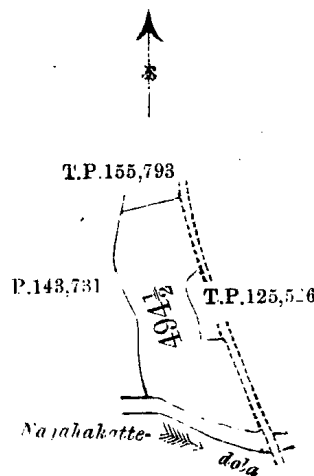
by Udawattemedadeniyearambe sold by Crown to D. D. W. Gunasekara (T.P. 145,266), Udahakoratu-yaya claimed by Bamunu-achchige Dassan and others; on the south by Deunderadeniya sold by Crown to D. D. W. Gunasekara (T.P. 174,267); on the west by Etambagahaliyaddiyaya claimed by D. D. W. Gunasekara and others, the footpath, Digganekumbura sold by Crown to D. D. W. Gunasekara.

III.

Preliminary plan 45.

Lot.	Name of Land.	Extent.	
		A.	R. P.
494½	Aturapaulahenyaya	2	3 0

on sheet O₁₋₉¹⁵, and bounded as follows: on the north by Kurunduwatta sold by Crown to F. S. Abeyewardana (T.P. 155,793); on the east by the main road from Akuressa to Deniyaya, Talawattage Ihalawattage or Kurunduwatta sold by Crown to F. D. S. Abeyewardana (T.P. 125,526), the main road



Scale of 8 Chains to an Inch.

Situation : Kotapola village in Palle pattu of Morawak korale.

Preliminary plan 45.

Lot.	Name of Land.	Extent.	
		A.	R. P.
494½	Atturapaulahenyaya, &c.	2	3 0

NOTE.—T.P. 125,526, Talawattage Ihalawatta or Kurunduwatta, sold by Crown to F. D. S. Abeyewardane.
T.P. 143,731, Kurunduwattelanda, sold by Crown to F. de S. Abeyewardane.
T.P. 155,793, Kurunduwatta, sold by Crown to F. S. Abeyewardane.

Sheet O₁₋₉¹⁵

Surveyor-General's Office,
Colombo, September 11, 1902.

P. D. WARREN,
Assistant Surveyor-General.

from Akuressa to Deniyaya; on the south by the Nagahaketadola; on the west by Kurunduwattelanda sold by Crown to F. de S. Abeyewardana (T.P. 143,731).

The 14th day of February, 1903.

J. G. FRASER,
Special Officer.

Matara S.O. 797

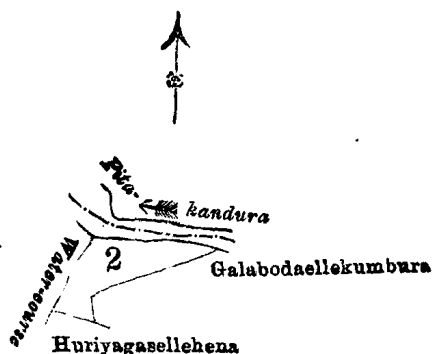
**Order under Section 2 of "The Waste Lands Ordinances, 1897, 1899, and 1900," declaring
Land to be Crown Property.**

In the matter of the land commonly called or known as Galabodaellapatana, situate in the village of Kurukude in the Dehiwinipalata korale of the Udukinda division, in the Province of Uva, and of "The Waste Lands Ordinances, 1897, 1899, and 1900."

THE notice required by section 1 of "The Waste Lands Ordinances, 1897, 1899, and 1900," having been duly published in manner prescribed by that section in respect of the above-named land (*vide* notice No. 1,176), and no claim having been made to the said land or to any interest therein within the period of three months from the date specified in the said notice, I, John George Fraser, Special Officer appointed under section 28 of the said Ordinances, under and by virtue of the powers vested in me in that behalf by section 2 of the said Ordinances, do hereby on this 13th day of February, 1903, order and declare that the said land, as more fully described herein below, situate in the village of Kurukude in the Dehiwinipalata korale of the Udukinda division, in the Province of Uva, and shown as lot 2 in preliminary plan No. 14, and in the annexed certified tracing therefrom, and containing in extent 3 roods and 12 perches, is the property of the Crown.

Description of the Land referred to.

The land commonly called or known as Galabodaellepatana, situated in the village of Kurukude in the Dehiwinipalata korale of the Udukinda division, in the Province of Uva, containing in extent 3 roods and 12 perches, shown as lot 2 in sheets M¹²_{17, 18, 25, 26}, M¹²_{19, 20, 27, 28}, M¹²_{33, 34, 41, 42}, and M¹²_{35, 36, 43, 44}, and preliminary plan No. 14, and in the annexed certified tracing therefrom, and bounded as follows: on the north by the Pitakandura; on the east by Galabodaellakumbura claimed by Andi-



Scale of 8 Chains to an Inch.

Situation: Kurukude village in Udukinda division of Dehiwinipalata korale.

Preliminary plan 14.

Lot.	Name of Land.	Extent. A. R. P.
2	Galabodaellepatana	0 3 12
	Sheets M ¹² _{17, 18, 25, 26} , M ¹² _{19, 20, 27, 28} , M ¹² _{33, 34, 41, 42} and M ¹² _{35, 36, 43, 44}	

Surveyor-General's Office,
Colombo, September 12, 1902.

P. D. WARREN,
Assistant Surveyor-General.

rissa and others; on the south by Huriyagasellehena claimed by Lensuwa Henaya; on the west by the water-course.

The 14th day of February, 1903.
Uva S.O. 25

J. G. FRASER,
Special Officer.

Order under Section 4, Sub-section (1), of "The Waste Lands Ordinances, 1897, 1899, and 1900,"
admitting Land to be Private Property.

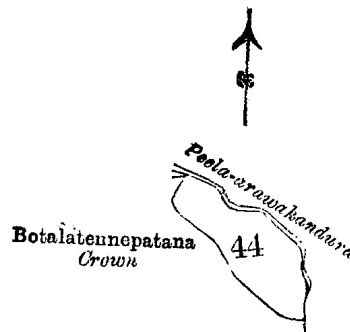
In the matter of the land commonly called or known as Peella-arawehena, situate in the village of Kurukude in the Dehiwinipalata korale of the Udukinda division, in the Province of Uva, and of "The Waste Lands Ordinances, 1897, 1899, and 1900."

WHEREAS in pursuance of section 1 of the said Ordinances it was duly notified on the 7th day of November, One thousand Nine hundred and Two, that if no claim to the land commonly called or known as Peella-arawehena, situate in the village of Kurukude in the Dehiwinipalata korale of the Udukinda division, in the Province of Uva, containing in extent 1 acre 1 rood and 14 perches, and shown as lot 44 in sheets M¹²_{17, 18, 25, 26}, M¹²_{19, 20, 27, 28}, M¹²_{33, 34, 41, 42}, and M¹²_{35, 36, 43, 44} and in preliminary plan No. 14, and in the annexed certified tracing therefrom, was made to the Special Officer appointed under section 28 of the said Ordinances within the period of three months from the date specified in such notice, such land would be deemed the property of the Crown and dealt with on account of the Crown (*vide* notice No. 1,175):

And whereas (1) Wakkumburage Ukku Menika, (2) Wakkumburage Ram Menika, (3) Wakkumburage PUNCHI Menika, and (4) Wakkumburage Mutu Menika made claim thereto, and I, John George Fraser, Special Officer appointed under section 28 of the said Ordinances, made due inquiry into such claim, I do hereby admit the claim of the said claimants to the said land, as more fully described herein below, under section 4, sub-section (1), of the said Ordinances.

Description of the Land referred to.

The land commonly called or known as Peella-arawehena, situated in the village of Kurukude in the Dehiwinipalata korale of the Udukinda division, in the Province of Uva, containing in extent 1 acre 1 rood and 14 perches, shown as lot 44 in sheets M¹²_{17, 18, 25, 26}, M¹²_{19, 20, 27, 28}, M¹²_{33, 34, 41, 42} and M¹²_{35, 36, 43, 44} and preliminary plan No. 14, and in the annexed certified tracing therefrom, and bounded as follows: on the north by the Peella-arawekandura; on the east by the Peella-arawekan-



Scale of 8 Chains to an Inch.

Situation: Kurukude village in Udukinda division of Dehwinipalata korale.

Preliminary plan 14.

Lot.	Name of Land.	Extent. A. R. P.
44	Peella-arawehena	1 1 14
Sheets M ¹² _{17, 18, 25, 26} , M ¹² _{19, 20, 27, 28} , M ¹² _{33, 34, 41, 42} and M ¹¹ _{35, 36, 43, 44}		

Surveyor-General's Office,
Colombo, September 12, 1902.

P. D. WARREN,
Assistant Surveyor-General.

dura; on the south by Botalatennepatana belonging to Crown; on the west by Botalatennepatana belonging to Crown.

J. G. FRASER,
Special Officer.

February 11, 1903.

Uva S.O. 26

Order under Section 4, Sub-section (1), of "The Waste Lands Ordinances, 1897, 1899, and 1900," admitting Land to be Private Property.

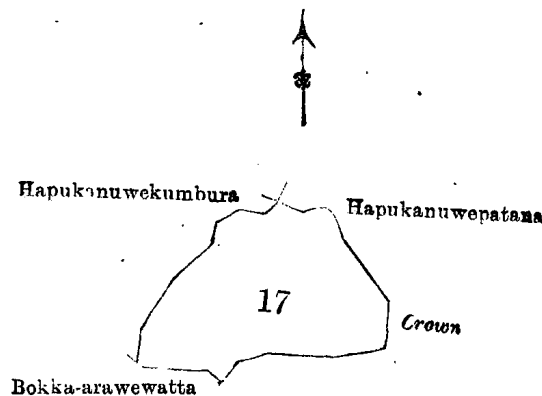
In the matter of the land commonly called or known as Hapukanuwehena, situate in the village of Kurukude in the Dehiwinipalata korale of the Udukinda division, in the Province of Uva, and of "The Waste Lands Ordinances, 1897, 1899, and 1900."

WHEREAS in pursuance of section 1 of the said Ordinances it was duly notified on the 7th day of November, One thousand Nine hundred and Two, that if no claim to the land commonly called or known as Hapukanuwehena, situate in the village of Kurukude in the Dehiwinipalata korale of the Udukinda division, in the Province of Uva, containing in extent 4 acres 2 roods and 38 perches, and shown as lot 17 in preliminary plan No. 14, and in the annexed certified tracing therefrom, was made to the Special Officer appointed under section 28 of the said Ordinances within the period of three months from the date specified in such notice, such land would be deemed the property of the Crown and dealt with on account of the Crown (*vide* notice No. 1,178):

And whereas one Kodame Ukku Menika of Kurukude made claim thereto on behalf of Kolamediriye Manamperumage James Appuhami of Widagama, and I, John George Fraser, Special Officer appointed under section 28 of the said Ordinances, made due inquiry into such claim; I do hereby admit the claim of the said claimant to the said land, as more fully described herein below, under section 4, sub-section (1), of the said Ordinances.

Description of the Land referred to.

The land commonly called or known as Hapukanuwehena, situated in the village of Kurukude in the Dehiwinipalata korale of the Udukinda division, in the Province of Uva, containing in extent 4 acres 2 roods and 38 perches, shown as lot 17 in sheets M_{17, 18, 25, 26}¹², M_{19, 20, 27, 28}¹², M_{33, 34, 41, 42}¹² and M_{35, 36, 43, 44}¹² and preliminary plan No. 14, and in the annexed certified tracing therefrom, and bounded as follows: on the north by Hapukanuwekumbura claimed by Baduwatte Kuma and others, Hapukanuwewatta claimed by ditto, Hapukanuwepatana belonging to Crown; on



Scale of 8 Chains to an Inch.

Situation: Kurukude village in Udukinda division of Dehiwinipalata korale.

Preliminary plan 14.

Lot.	Name of Land.	Extent. A. R. P.
17	Hapukanuwehena	4 2 38

Sheets M_{17, 18, 25, 26}¹², M_{19, 20, 27, 28}¹², M_{33, 34, 41, 42}¹² and M_{35, 36, 43, 44}¹²

Surveyor-General's Office,
Colombo, September 12, 1902.

P. D. WARREN,
Assistant Surveyor-General.

the east by Hapukanuwepatana belonging to Crown; on the south by Hapukanuwepatana belonging to Crown, Bokkearawewatta claimed by Bokkearawe Siyatu and others; and on the west by Hapukanuwekumbura claimed by Baduwattegedara Kuma and others.

The 13th day of February, 1903.
Uva S.O. 27

J. G. FRASER,
Special Officer.

LAND ACQUISITION NOTICES.

HAVING been duly directed by the Governor, with the advice of the Executive Council, acting under the provisions of "The Land Acquisition Ordinance of 1876," section 6, to take order for the acquisition of the following land, required for a public purpose, namely, for providing a water supply to the Teldeniya District Hospital, to wit:—

Lot.	Name of Land.	Preliminary plan 5,227. Village—Teldeniya. Description.	Name of Claimant.	Extent. A. R. P.
Y 868	Kandigederawatta	Garden containing a spring	Punchirala and seven others	0 0 24

I hereby give public notice, as required by section 7, that the Government proposes to take possession of the land.

All persons interested in the aforesaid land are hereby required to appear personally or by agent before me at the Kandy Kachcheri on April 22, 1903, at 2 o'clock P.M., and to state the nature of their respective interests in the land, and the amount and particulars of their claims to compensation for such interests.

Kandy Kachcheri,
March 19, 1903.

J. P. LEWIS,
Government Agent.

විෂි 1876 ක්වු අවුරුද්දේ නොමිමර 3නේ ආඥපනුයේ හත්වෙනි වගන්තියේ ප්‍රකාරයට ආණ්ඩුවේ කටයුත්තකට එනම් :—තෙල්දෙහිය දිස්ත්‍රික්කේ ඉස්පිරිතාරයට වතුරපාරක් ගැනීම පිණිස මෙහි පහත සඳහන්වන ඉඩම ලබා ගැනීම සඳහා ක්‍රියාකරණ පිණිස "විෂි 1876යේ ඉඩම් ලබාගැනීමේ ආඥපනුයේ" හවෙනි කාණ්ඩයේ කරනිවෙන පංගාර්තුචල ප්‍රකාරයට කාරක මන්ත්‍රීසභාවේ මන්ත්‍රණය ඇතුළු උතුමානන්වනන්සේගෙන් නිසිආකාර මට දක්ලැබී තිබේ, ඒ ඉඩම නම් :—

කො.	ඉඩමේ නම.	සිතියමේ 5,227. ගම—තෙල්දෙහිය. අන්දම.	අයිතියකම කියන්නා.	මහත. අ. ර. ප.
Y 868	කන්දේගෙදරවත්ත	උල්පහක් තිබෙන වත්ත	පුන්චිරල සහ තවත් හත් දෙනෙක්	0 0 24

එබැවින් ඉඩම අයිතිකර ගැනීමට ආණ්ඩුවේ කල්පනාව තිබෙනබව පොදුජනයට දැනගැනීම සඳහා හත්වෙනි වගන්තියේ ඕනෑකර තිබෙන හැටියට මෙසින් දැනුම්දෙමි.

ඉහතකී ඉඩමට අයිතිවාසිකම් ඇත්නාවූ සෑමදෙනම තමන්ම නොහොත් තමුන් වෙනුවට ක්‍රියාකරණ අංග විෂි 1903 ක්වු අප්‍රේල් මස 22 වෙනි දින පස්වරු දෙකේ කැඳවීමට මහනුවර කමිෂේරියේදී මා ඉදිරිපිටට පැමිණ ඒ කොසිඳන්දමේ අයිතිවාසිකම්ද කියා කියා සිටිනට ඕනෑවා සහ මෙම ඉඩම වෙනුවට ඉල්ලාස්වින මුදල් ගණකන් ඊට ඇත්නාවූ තමුන්ගේ අයිතියමේ තොරතුරුත් කියාසිටිනට ඕනෑබව මෙසින් දැනගත යුතුකි.

විෂි 1903 ක්වු මාර්තු මස 19 වෙනි දින
මහනුවර කමිෂේරියේදී.

ජේ. පී. ලුවිස්,
ආණ්ඩුවේ ඒජන්ත වමිස.

1876 ම් වුරු-තනු 3 ම් මුලකසු සඳුපත්තනු 7 ම් පිරිවින පිරකාරම තෙලුටෙනියා ඉහපත්තිරිඳු තෙලුටෙනියා කොටසක ඉහලට පතිරාඳු තෙලුටෙනියා වෙණ්ඩයතන පිහිනර්ස් සොලව්ටටම කාණ්ඩය, අව් තාවත :—

ගුණම.	කාණියනු පෙයා.	විවරම.	උරිත්තලියන පෙයා.	ම්සාලම. අ. රා ප.
Y 868	කන්දිකෙතරවත්ත	හරුණු උරුණු තොට්ටම	පුන්චිරලායුම අවරෝස් සොත්ත වුපෙරුම	0 0 24

වෙල්ලුටෙනියා කොටසක තෙලුටෙනියා ගත්තනුසෙයුමපම 1876 ම් වුරු-තනු 3 ම් කාණි ගම තෙලුටෙනියා කොටසක පවත්නා සඳුපත්තනු 6 ම් පිරිවින වරුපාටිකලින් පිරකාරම මත්තිරාලෝසනේ සපෙයනු ඉලෝසනෙයුටන තෙසා කිපකියවරුන් ගනනුටු කට්ටනු සෙයුමුරුප්පතල, අකකාණියෙ ඉලසිලුපටුකකොණ අරසාට්සයාර් ගනනියිලුකකිලා ගනපත 7 ම් පිරිවිනපම වෙණ්ඩය පිරකාරම තන මුත්තකකොණට පිරසිත්සමාය මිනමපරුසෙයුමිලෙන.

මෙරුමුත්ත කාණිකලුටු උරිත්ත ප්‍රේසකිනෙරු සකලරුම කාමාක අලවතු අවරවරුලුදෙය කාරිය කාරා මුලමාය 1903 ම් ඉහලට සිත්තිරාමු 22 න් තෙලුටෙනියා පිරිවින 2 මණිකු කන්දි කස්සේරියිල් ගනමුනපාක වෙගිප්පටුත තත්තමුටු අකකාණියිලුගන උදත්තකලින තු තනමෙයෙයුම අවුචුදත්ත කලුකාය්ත් තාම සාතිසලුම උරිත්ත කලින සොනෙයෙයුම විවරකලියුම සොලලුමපම මුත්තල අවරවරුලු උදත්ත කෙලුටෙනියා ගනප 5 කිනෙරු.

ඉහලට කස්සේරියි,
1903 ම් වුරු පත්තනු 19 න් උ.

ජේ. පී. මුර්ති,
අරසාට්සි ගනන (P).

HAVING been duly directed by the Governor, with the advice of the Executive Council, acting under the provisions of "The Land Acquisition Ordinance of 1876," section 6, to take order for the acquisition of the following lands, required for a public purpose, namely, for enlarging the Boys' Vernacular School at Narandeniya in Gangaboda pattu, Matara District, to wit:—

Lot.	Name of Land.	Preliminary plan 6,585. Village—Magamure. Description.	Claimant.	Extent. A. R. P.
W 558	Katuwamullegodawatta	Citronella	D. D. Sedarappuhami	0 3 32
X 558	Peramalisawatta	do.	D. D. Sedarappuhami and others	0 0 10

I hereby give public notice, as required by section 7, that the Government proposes to take possession of the lands.

All persons interested in the aforesaid lands are hereby required to appear personally or by agent before me at Matara Kachcheri on May 1, 1903, at 1 o'clock P.M., and to state the nature of their respective interests in the lands, and the amount and particulars of their claims to compensation for such interests.

Matara Kachcheri,
March 27, 1903.

J. O'K. MURTY,
Assistant Government Agent.

NOTICE is hereby given that the Government Agent, Galle, will put up for re-sale by public auction, at the risk of the original purchaser, the under-mentioned Tolls from May 1 to December 31, 1903, on Thursday, April 16, 1903, at 1 P.M.:-

1. Bentota bridge toll.
2. Halpatota ferry toll.
3. Hirimbure-Baddegama road toll.
4. Kahawa road toll.
5. Welitara road toll.
6. Paraduawatta road-toll.
7. Udugama road toll.
8. Labuduwa-Akmimana road toll.
9. Ambalangoda-Elpitiya road toll.

The purchaser must deposit one-tenth of the purchase amount on the day of sale in cash, and deposit one month's rent in advance until the completion of the security bond.

Reason for Re-sale.

Non-payment of the instalment for March, 1903.

Galle Kachcheri,
April 1, 1903.

J. M. DAVIES,
for Government Agent.

විෂි 1903 ක්වූ මැයි මස 1 වෙනි දින සිටත් දෙසැම්බ් 31 වෙනි දින වනතුරු මෙහි පහත සඳහන්වෙන රේන්ද පලමු ගැනුම්කාර සින්ගේ අප්‍රයෝජනයට ඒජන්තලන්හායේ විසින් විෂි 1903 ක්වූ අප්‍රේල් මස 16 වෙනි බ්‍රහස්පතින්ද දවල් සිනුවේ එකට ප්‍රසිඩ වෙන්දේසියේ දෙවන විකුණන්ට යෙදෙනවා ඇත.

1. බෙන්තර පාලම් රේන්දය.
2. හලපාතොට තොටුපල් රේන්දය.
3. හිරිබුරේ බද්දේගම පාරේ රේන්දය.
4. කහවේ පාරේ රේන්දය.
5. වැලිතර පාරේ රේන්දය.
6. පරදුවේවත්තේ පාරේ රේන්දය.
7. උඩුගම පාරේ රේන්දය.
8. ලුණුව අක්මිමන පාරේ රේන්දය.
9. අම්බලන්ගොඩ ඇල්පිටියේ පාරේ රේන්දය.

ඉල්ලුම්කාරයෝ විසින් රේන්දය ගන්ට දෙන මුදලෙන් දහයෙන් පංගුවක් රේන්දේට ඇප පිණිස අත්පිට ගෙවා ලබන මැයි මස 10 වෙනි දිනින් මෙහා ඕනෑ ඇප බාරදෙන්ට ඕනෑය.

තවද ඇප මප්පු සම්පුණී කරණතුරු මාසෙක බදුමුදල අත්පිට බදින්ටද ඕනෑය.

දෙවන විකුණන්ට යෙදෙන කාරණයන්හි 1903 නේ මාර්තු මාසයට ගෙවන්ට ඕනෑ මුදල නොගෙවී තිසිය.

ජේ. ඇම්. ඩේවිස්,
අණවුවේ ඒජන්තලාන වෙනුවට.

විෂි 1903 ක්වූ අප්‍රේල් මස 1 වෙනි දින ගාල්ලේ කම්බේරියේදීය.

NOTICE is hereby given that on Thursday, April 16, 1903, at 2 P.M., will be put up for re-sale at the Kurunegala Kachcheri, at the risk of the original purchasers, the under-mentioned Toll Rents of the Kurunegala District from May 1, 1903, to December 31, 1903, the original purchasers of which may have failed on or before that date to pay the instalments for the months of February and March, 1903 :-

The purchasers at the re-sale will be required to deposit one-tenth of the purchase amount on the day of sale.

Toll Rents.

1. Bridge toll, Maguruoya-Giriulla road.
2. Bridge Toll at Dodangaslanda

The Kachcheri,
Kurunegala, March 31, 1903.

G. F. PLANT,
for Government Agent.

විෂි 1903 ක්වූ මැයි මස 1 වෙනි දින පටන් දෙසැම්බ් මස 31 වෙනි දින දක්වා මෙහි පහත සඳහන්වෙන පාලම් රේන්දය මුල්ගැනුම්කාරයාගේ අලාභයට විෂි 1903 ක්වූ අප්‍රේල් මස 16 වෙනි දින නොහොත් ඉන් මනෙහන් පෙබ්‍රවාරි, මාර්තු මාසවලට කොටස් වසයෙන් ගෙවිය යුතු මුදල ගෙවා සම්පුණීකරන්ට නොයෙදු නොත් එම අප්‍රේල් මස 16 වෙනි බ්‍රහස්පති දින දවල් දෙකට විකුණන්ට යෙදෙනවා ඇත.

නැවත ගැනුම්කාරයෝ එම රේන්දය විකුණු දවසේදීම විකුණු ගනනෙන් දහයෙන් පංගුවක් කාසියෙන් බදින්ට ඕනෑය.

හිරිලුල්ලේ පාරේ මගුරුමයේ පාලම් රේන්දය.
දෙඩංගස්ලංගේ පාලම් රේන්දය.

ජේ. ඇස්. පලෑන්ට්,
අණවුවේ ඒජන්තලන්හායේ වෙනුවට.

විෂි 1903 ක්වූ මාර්තු මස 31 වෙනි දින කුරුමාගල කම්බේරියේදීය.

MISCELLANEOUS NOTICES.

WHEREAS it appears that hoof-and-mouth disease is prevailing in the town of Kalutara, I, Charles Thomas Doyne Vigers, Assistant Government Agent for the District of Kalutara, do hereby declare the said town within the following limits to be an infected area in terms of section 3 of Ordinance No. 9 of 1891.

This proclamation shall take effect from March 28, 1903.

Kalutara Kachcheri,
March 28, 1903.

C. D. VIGORS,
Assistant Government Agent.

Limits referred to.

North a straight line westward from the junction of the new Galle road with the Uggalboda road to the sea, the road to Uggalboda as far as its junction with the temple road and a straight line from the junction eastward to the new canal; east the new canal and the Hinetiayangala-ela; west the sea; south a straight line drawn from Kaditta-ela across the Galle road to the road leading to Kelemulla and the sea to include the whole of the backwater within the limits of the said town of Kalutara.