

SUPPLEMENT

TO

The Ceylon Government Gazette,

PART III.

FRIDAY, MARCH 6, 1903.

NOTICE UNDER THE WASTE LANDS ORDINANCES, 1897, 1899, AND 1900.

TAKE notice, that unless within three months from the 6th day of March, 1903, the persons, if any, who claim any interest in the lands hereinafter mentioned, or in any one or more of such lands, make claim in person or in writing to the said lands or any of them or to some interest therein to the Special Officer appointed under section 28 of "The Waste Lands Ordinances, 1897, 1899, and 1900," at his office at Galle:

Such Special Officer, in pursuance of the powers vested in him by the said Ordinances, will declare by writing under his hand that the said lands or such of them, as to which no claim has been made, are the property of the Crown.

J. G. FRASER,
Special Officer.

Description of Lands referred to.

The following lots situated in the village of Moretota in Dehiwinipalata korale of the Udukinda division, in the Province of Uva, as described in the annexed certified tracings:—

I.

Preliminary plan 28.

| Lot. | Name of Land. | Extent. A. R. P. |
|--|---------------------------|---------------------|
| 36 | Midenwetunaellehenapatana | 1 0 21 |
| <p>on sheet M⁷_{53, 54, 61, 62} M¹²_{5, 6, 13, 14} M¹²_{3, 4, 11, 12} M¹²_{19, 20, 27, 28} and M¹²_{21, 22, 29, 30} and bounded as follows: on the north by Nika-attearawekumbura claimed by Moretota Ratnayake Mudiyanseilage Siri Baddana; on the east by the Ginikaragollekandura; on the south by Nayakapallepatana belonging to Crown; on the west by Nika-attearawa claimed by Moretota Ratnayake Mudiyanseilage Siribaddana.</p> | | |

වෛ 1903 ක්වූ මාර්තු මස 6 වෙනි දින පටන් තුන්මාසයක් ඇතුළතදී මෙහි පහත දක්වන ඉඩම් වලට නොහොත් ඉන් එකකට නොහොත් වැඩිහිසකට යම් අයිතිවාසිකමක් තිබෙන යම් අයෙක් ඇත්නම් ඒ අය විසින් මුඩුබිම් සම්බන්ධ වෛ 1897, 1899 සහ 1900 ආඥාපණවල 28 වෙනි වගන්තියේ ප්‍රකාරයට පත්කරණු ලැබූ විශේෂ මහත්මියරයානන්තාන්සේගේ ගාල්ලේ කන්කෝරු වේදී උන්තාන්සේගේ ඉදිරිපිටට ඇවිත් පෙනීසිට හෝ ලියවිල්ලකින් එකී ඉඩම්වලට නොහොත් ඊට ඇති යම් කොටසකට කිසි අයිතිවාසිකමක් පෙන්වා සිටින්නට නොයෙදුනොත්, එකී විශේෂ මහත්මියරයානන්තාන්සේට ඉහතකී ආඥාපණවලින් ලැබී තිබෙන බලවල ප්‍රකාරයට අයිතිවාසිකම් නොකියාපු එකී ඉඩම් එක්කෝ එයින් අයිතිවාසිකමක් ගෙනහැර දක්වන්නට නොයෙදුන සෑම ඉඩම් රජසන්තක ඉඩම් හැටියට උන්තාන්සේගේ අත්සන ඇති ලියවිල්ලකින් උන්තාන්සේ විසින් ප්‍රකාශ කරණ බව මෙයින් දැනගත යුතුයි.

ජේ. ජී. ප්‍රේසර්,
විශේෂ මහත්මියරයානන්තාන්සේය.

ඉඩම්වල තොරතුරු.

උඩ පලාතට අයිති උඩුකිඳ කොට්ඨාසයේ දෙතිවිනිපලාත කෝරලේ මොරේතොට යන ගමේ පිහිටා තිබෙන මීට අමුණාපු සහතික සිතියම්පත්‍රවල පෙන්නුම් මෙහි පහත දක්වන බිම්කවිටි, එනම්:—

| | | I. | | |
|-------------|-------------------------|--|----------|-----------|
| බිම්කවිටිය. | ඉඩමේ නම. | මුල් සිතියම 28. | බිම්තරම. | අ. රූ. ප. |
| 36 | මදෙන්නවැඩුනඇල්ලේගේගේතනන | M ⁷ _{53, 54, 61, 62} M ¹² _{5, 6, 13, 14} M ¹² _{3, 4, 11, 12} M ¹² _{19, 20, 27, 28} සහ M ¹² _{21, 22, 29, 30} සිති | 1 0 21 | |

මීට මාසිම—උතුරට මොරේතොට රත්නායකමුදියන්සේලාගේ සිරිබද්දන විසින් අයිතිවාසිකම් කියන නිකඳුත්තේගුරුවේකුඹුරුද; නැගෙනහිරට ගිනිකරගොල්ලේකඳුරුද; දකුණට රජසන්තක තයාකපල්ලේපහනද; බස්නාහිරට, මොරේතොට රත්නායකමුදියන්සේලාගේ සිරිබද්දන විසින් අයිතිවාසිකම් කියන නිකඳුත්තේගුරුවද.

இவ்வறிவித்தலின் தேதியாகிய 1903 ம் ஆண்டு-த்து பங்குனிமீ 6 ந் தேதியிலிருந்து மூன்று மாதத்திற்குள்ளாக இதன் கீழ் விவரித்திருக்கும் காணிகளை அல்லது அக்காணிகளை வெவ்வேறையும் குறித்து உரித்துப்பேசுவோர்கள் யாரும்ருந்தால், அவர்கள் 28 ம் பிரிவின்படி பானான காணிகளின் சட்டங்களின் 1897, 1899, 1900 ம் வருஷங்களில் ஏற்படுத்திய குறிப்பான உத்தியோகஸ்தர் முன்பாக காலி அவரது கந்தோரில் முகமுகமாய் அல்லது எழுத்து மூலமாக தெரிப்பட்டு மேற்படி காணிகளை அல்லது அவற்றி வெதையும் குறித்து யாதும் உரிமை அல்லது உடந்தை காண்பியாதிருந்தால், மேற்சொல்லிய குறித்த உத்தியோகஸ்தராக தம்மில் சொல்லப்பட்ட கட்டளைச்சட்டங்களினால் தனக்குக் கொடுத்திருக்கும் தத்துவங்களைக் கொண்டு தன் கையொப்பப்பிட்டு எழுத்து மூலமாய் சொல்லப்பட்ட காணிகளை அல்லது அவைகளின் உரித்தைப் பேசப்பட்டவர்கள் வெளிப்படாவிடில் முடிக்குரிய ஆதனமென்று வெளியரங்கப்படுத்துவார்.

ஜே. ஜி. பெரேஸர்,
குறிப்பான உத்தியோகஸ்தர்.

சொல்லப்பட்ட காணிகளின் விவரம்.

ஊவா மாகாணத்தின் உடுக்கிந்தை பகுதியில் தெய்விலிப்பலாத்தைக் கோறணயைச்சேர்ந்த மொரெத்தொட்டை என்னும் கிராமத்திலுள்ள இதன் கீழ் சொல்லப்படும் காணிகளின் துண்டுகள், அசைதாவது இத்தொடணத்துக் குறிக்கப்பட்ட உறுதிப்படுத்திய டாப்புகளில் விவரிக்கப்பட்டிருக்கின்றன:—

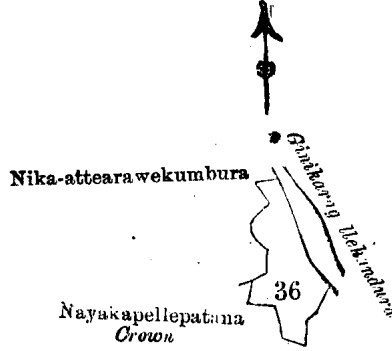
I.

M_{53, 54, 61, 62} 7 ம், M_{5, 6, 13, 14} 12 ம், M_{3, 4, 11, 12} 12 ம்; M_{19, 20, 27, 28} 12 ம், M_{21, 22, 29, 30} 12 ம் அளவுக்கடதாகி களில்,

பிரதமபடத்து இலக்கம் 28.

| | | |
|---------|-------------------------------|-----------------|
| துண்டு. | காணியினது பெயர். | விசாலம். |
| 36 | மீதென்வெட்டுள எல்லெகேனப்பத்தன | ஏ. அ. ப. 1 0 21 |

எல்லை, வடக்கு-மொரெத்தொட்டை மத்தையக்க முதியன்சேலாகே சிரிவத்தன உரித்துப்பேசும் நிக்கஅத்தேஅரு வெரும்புர; கிழக்கு-கிணிக்கறகொள்ளெக்கந்தூர; தெற்கு-அரசாட்சிக்குள்ள நயாக்கப்பொல்லெப்பத்தன; மேற்கு-மொரெத்தொட்டை மத்தையக்க முதியன்சேலாகே சிரிபத்தன உரித்துப்பேசும் நிக்கஅத்தேஅருவ.



Scale of 8 Chains to an Inch.

Situation : Moretota village in Udukinda division of Dehiwinipalata korale.

Preliminary plan 28.

| Lot. | Name of Land. | Extent. |
|------|---|----------|
| | | A. R. P. |
| 36 | Medenwetunaellehenepatana | 1 0 21 |
| | Sheets M _{53, 54, 61, 62} 7 and M _{5, 6, 13, 14} 12 | |

Surveyor-General's Office,
Colombo, November 11, 1902.

P. D. WARREN,
Assistant Surveyor-General.

II.

Preliminary plan 28.

| Lot. | Name of Land. | Extent. |
|------|---|----------|
| | | A. R. P. |
| 26 | Moretotaoyaduwa | 0 1 30 |
| | on sheets M _{53, 54, 61, 62} 7, M _{5, 6, 13, 14} 12, M _{3, 4, 11, 12} 12, M _{19, 20, 27, 28} 12, M _{21, 22, 29, 30} 12 and bounded as follows: on the north-east, south, and west by the Moretota-oya. | |

1,379

M⁷_{53, 54, 61, 62} M¹²_{5, 6, 13, 14} M¹²_{3, 4, 11, 12} M¹²_{19, 20, 27, 28} සහ M¹²_{21, 22, 29, 30} සිති
 යම්පහුවලට අඩංගුයි:—

මුල් සිතියම 28.

| | | |
|-------------|---------------------|------------------|
| බිම්කට්ටිය. | ඉඩමේ නම. | බිම්තරම. |
| 26 ... | මොරේතොට්ටොයේදුව ... | අ. රු. ප. 0 1 30 |


මෙම මාසිම්—උතුරට, නැගෙනහිරට, දකුණට සහ බස්නාහිරට මොරේතොට්ටොය.

M⁷_{53, 54, 61, 62} ම්, M¹²_{5, 6, 13, 14} ම්, M¹²_{3, 4, 11, 12} ම්, M¹²_{19, 20, 27, 28} ම්, M¹²_{21, 22, 29, 30} ම් අඟලුකද්දොරාහි
 කඹේ,

විෂයයට අදාළ වූ මිලකට්ටම් 28.

| | | |
|--------|---------------------|------------------|
| කුණු. | කාණ්ඩයකුට පොර. | විෂයය. |
| 26 ... | මොරේතොට්ටොයේදුව ... | අ. රු. ප. 0 1 30 |

ආහාර, වැටුප්පත් සිමුණු මෙරුණු මෙරුණු-මොරේතොට්ටොය.



Scale of 8 Chains to an Inch.

Situation : Moretota village in Udukinda division of Dehiwinipalata korale.

Preliminary plan 28.

| | | |
|--------|---------------------|-----------------|
| Lot. | Name of Land. | Extent. |
| 26 ... | Moretotaoyeduwa ... | A. R. P. 0 1 30 |

Sheets M⁷_{53, 54, 61, 62} and M¹²_{5, 6, 13, 14}, &c.

Surveyor-General's Office,
Colombo, November 11, 1902.

P. D. WARREN,
Assistant Surveyor-General.

III.

Preliminary plan 28.

| | | |
|--------|----------------------|-----------------|
| Lot. | Name of Land. | Extent. |
| 25 ... | Yahala-arawehena ... | A. R. P. 1 2 10 |

on sheets M⁷_{53, 54, 61, 62} M¹²_{5, 6, 13, 14} M¹²_{3, 4, 11, 12} M¹²_{19, 20, 27, 28} M¹²_{21, 22, 29, 30} and bounded as follows : on the north by Kiriwanagalehena claimed by Kumbalwela Helawalawwe Punchi Banda and others ; on the east by Yahala-arawa claimed by Yahala-arawegedara Wannaku and others, Millagasellekumbura claimed by Wewewatte Andirishami, the high road from Nuwara Eliya to Badulla ; on the south by the high road from Nuwara Eliya to Badulla ; on the west by the Moretota-oya.

M⁷_{53, 54, 61, 62} M¹²_{5, 6, 13, 14} 3, 4, 11, 12' 19, 20, 27, 28 සහ M¹²_{21, 22, 29, 30} සිති
 යම්පහුවලට අඩංගුයි:—

මුල් සිතියම 28.

| | | |
|-------------|-----------------|------------------|
| බිම්කට්ටිය. | ඉඩමේ නම. | බිම්තරම. |
| 25 ... | යහලුඅරවේහේන ... | අ. රු. ප. 1 2 10 |

මෙම මාසිම්—උතුරට කුඹලවෙලහෙලවලවේ පුන්විබන්ඩා සහ නවත් අයවල් විසින් අසිති
 වාසිකම් කියන කිරිවනාගලේහේනද; නැගෙනහිරට යහලුඅරවේහේනද වන්නකු සහ නවත් අය
 වල් විසින් අසිතිවාසිකම් කියන යහලුඅරවද, වැවේවත්තේ අන්ද්‍රිස්සාම් විසින් අසිතිවාසිකම් කියන
 මල්ලයස්සැල්ලේකුමුරද, නුවරඑළියේ සිට බදුල්ලට යන මහපාරද; දකුණට නුවරඑළියේ සිට බදුල්
 ලට යන මහපාරද; බස්නාහිරට මොරේතොට්ටොයද.

M_{53, 54, 61, 62} 7 ம், M_{5, 6, 13, 14} 12 ம், M_{3, 4, 11, 12} 12 ம், M_{19, 20, 27, 28} 12 ம், M_{21, 22, 29, 30} 12 ம் அளவுக்கடநாடு களில்,

பிரதமபடத்து இலக்கம் 28.

துண்டு.

காணியினது பெயர்.

வீசாலம்.

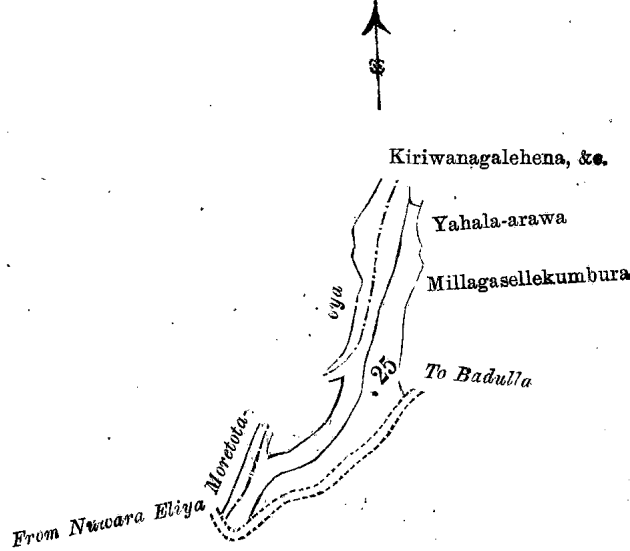
ஏ. அ. ப.

25

யகலஅறவேகேன

1 2 10

எல்லை, வடக்கு-கும்பல்வெலஹை வலவீவே புஞ்சிவண்டாவும் சிலபேர்களும் உரித்துபேசும் கிரிவானகல்கேன; கிழக்கு-யகலஅறவேகேதற வன்னக்கபும் சிலபேர்களும் உரித்துபேசும் யகலஅறவ, வெவேவத்தே அந்திரிஸகாமி உரித்து பேசும் மில்லகஸஎல்லேகும்புர, துவறஎலியிலிருந்து வதுலைக்குபோகும் ரேட்டு; தெற்கு-துவறஎலியிலிருந்து வதுலைக் குபோகும் ரேட்டு; மேற்கு-மொரேத்தொட்டேலைய.



Scale of 8 Chains to an Inch.

Situation : Moretota village in Udukinda division of Dehiwinipalata korale.

Preliminary plan 28.

| Lot. | Name of Land. | Extent. |
|------|---|----------|
| | | A. R. P. |
| 25 | Yahala-arawehena | 1 2 10 |
| | Sheets M _{53, 54, 61, 62} 7 and M _{5, 6, 13, 14} 12 &c. | |

Surveyor-General's Office,
Colombo, November 11, 1902.

P. D. WARREN,
Assistant Surveyor-General.