

SUPPLEMENT

TO

The Ceylon Government Gazette,

PART III.

FRIDAY, MARCH 20, 1903.

NOTICE UNDER THE WASTE LANDS ORDINANCES, 1897, 1899, AND 1900.

TAKE notice, that unless within three months from the 6th day of March, 1903. the persons, if any, who claim any interest in the lands hereinafter mentioned, or in any one or more of such lands or to some interest therein, make claim in person or in writing to the said lands or any of them or to some interest therein, to the Special Officer appointed under section 28 of "The Waste Lands Ordinances, 1897, 1899, and 1900," at his office at Galle :

Such Special Officer, in pursuance of the powers vested in him by the said Ordinances, will declare by writing under his hand that the said lands or such of them, as to which no claim has been made, are the property of the Crown.

J. G. FRASER,
Special Officer.

Description of Lands referred to.

The following lots situated in the village of Moretota of the Dehiwinipalata korale of the Udukinda division, in the Province of Uva, as described in the annexed certified tracings :—

I.

Preliminary plan 28.

Lot.	Name of Land.	Extent.
		A. R. P.
153	Malpolahena	15 0 0

and bounded as follows : on the north by Malpolawatta claimed by Ambewelagedara Banda, Malpolakumbura claimed by Ambewelagedara Banda ; on the east by the Malpolakandura, Helmalpola-arawekumbura claimed by Ambewelagedara Banda, Hembiliyawakamullemukalana belonging to Crown ; on the south by Hembiliyawakamullemukalana belonging to Crown, the ela, Hembiliyawakamullemukalana belonging to Crown, the footpath, Yamanakotepatana belonging to Crown ; on the west by Kokatiyamullewatta claimed by Ambewelagedara Banda, the footpath.

වෛ 1903 ක්‍රි.ව. මාර්තු මස 6 වෙනි දින පටන් තුන්මාසයක් ඇතුළතදී මෙහි පහත දක්වන ඉඩම් වලට නොහොත් ඉන් එකකට නොහොත් වැඩිගණනකට ගම් අයිතිවාසිකමක් තිබෙන යම් අයෙක් ඇත්නම් ඒ අය විසින් මුද්‍රිතව සම්බන්ධව වෛ 1897, 1899 සහ 1900 ආඥාපනත්වල 28 වෙනි වගන්තියේ ප්‍රකාරයට පත්කරුණු විශේෂ මහත්‍යවරයානන්ගේ ගාල්ලේ කන්තෝරුවේදී උත්තරානන්ගේ ඉදිරිපිටට ඇවිත් පෙනීසිට හෝ ලියවිල්ලකින් එකී ඉඩම්වලට නොහොත් ඊට ඇති යම් කොටසකට කිසි අයිතිවාසිකමක් පෙන්වා සිටින්නට නොයෙදුනොත්, එකී විශේෂ මහත්‍යවරයානන් නාන්තේසට ඉහතකී ආඥාපනත්වලින් ලැබී තිබෙන බලවල ප්‍රකාරයට, අයිතිවාසිකම් නොකියාපූ එකී ඉඩම් එක්කෝ එසින් අයිතිවාසිකමක් ගෙනැරදීයන්නට නොයෙදුන සෑම ඉඩම් රාජසන්තක ඉඩම් හැටියට උත්තරානන්ගේ අත්සන ඇති ලියවිල්ලකින් උත්තරානන්ගේ විසින් ප්‍රකාශකරණ බව මෙයින් දැනගත යුතුයි.

ජේ. ජී. ප්‍රේසර්,
විශේෂ මහත්‍යවරයානන්ගේ සේය.

ඉඩම්වල තොරතුරු.

උඩ පලාතට අයිති උඩුකිඳ කොට්ඨාසයේ දෙහිවිනිපලානකෝරලේ මොරේතොට යන ගම පිහිටා තිබෙන මීට අමුණාපු සහතික සිතියම්පත්‍රවල පෙනීසන මෙහි පහත දක්වන බිම්කවිටි, එනම් :—

I.

මුල් සිතියම 28.

බිම්කවිටිය.	ඉඩමේ නම.	බිම්තරම.
		අ. රූ. ප.
153	මල්පොලගේන	15 0 0

මීට මාසිම්—උතුරට අඹේවෙලගෙදර බන්ඩා විසින් අයිතිවාසිකම් කියන මල්පොලවත්තද, එම අය විසින් අයිතිවාසිකම් කියන මල්පොලකුඹුරද ; නැගෙනහිරට මල්පොලකුඹුරද, අඹේවෙල බන්ඩා විසින් අයිතිවාසිකම් කියන ගෙලමල්පොලඅරුවේ කුඹුරද, රාජසන්තක හිඹිලියාවකමුල්ලේ මුකලානද ; දකුණට රාජසන්තක හිඹිලියාවකමුල්ලේ මුකලානද, ඇලද, රාජසන්තක හිඹිලියාවකමුල්ලේ මුකලානද, අඩිපාරද, රාජසන්තක යමානකොමපහනද ; බස්නාහිරට අඹේවෙලගෙදර බන්ඩා විසින් අයිතිවාසිකම් කියන කොකට්ටිමුල්ලේවත්තද, අඩිපාරද.

இவ்வறிவித்தலினை தேதியாகிய 1903 ம் ஆண்டு பங்குனிமீ 6 ந்தேதியிலிருந்து மூன்று மாதத்திற்குள்ளாக இதன் கீழ் விவரித்திருக்கும் காணிகளை அல்லது அக்காணிகளை வெவ்வேறையும் குறித்து உரித்துப்பேசுவோர்கள் யாருமிருந்தால், அவர்கள் 28 ம் பிரிவினபடி பானான காணிகளின் சட்டங்களினை 1897, 1899, 1900 ம் வருஷங்களில் ஏற்படுத்திய குறிப்பான உத்தியோகஸ்தர் முன்பாக காவியாவரது கந்தோரில் முகமுகமாய் அல்லது எழுத்து மூலமாக தெரிபட்டு மேற்படி காணிகளை அல்லது அவற்றி லெதையும் குறித்து யாதும் உரிமை அல்லது உடந்தை காண்பியாதிருந்தால், மேற்சொல்லிய குறித்த உத்தியோகஸ்தராக தம்மில் சொல்லப்பட்ட கட்டளைச்சட்டங்களினால் தனக்குக் கொடுத்திருக்கும் தத்துவங்களைக் கொண்டு தன் கையொப்பப்பிட்டு எழுத்து மூலமாய் சொல்லப்பட்ட காணிகளை அல்லது அவைகளின் உரித்தைப் பேசப்பட்டவர்கள் வெளிப்படாவிடில் முடிக்குரிய ஆதனமென்று வெளியரங்கப்படுத்துவார்.

ஜே. ஜி. பெரேஸ்,
குறிப்பான உத்தியோகஸ்தர்.

சொல்லப்பட்ட காணிகளின் விவரம்.

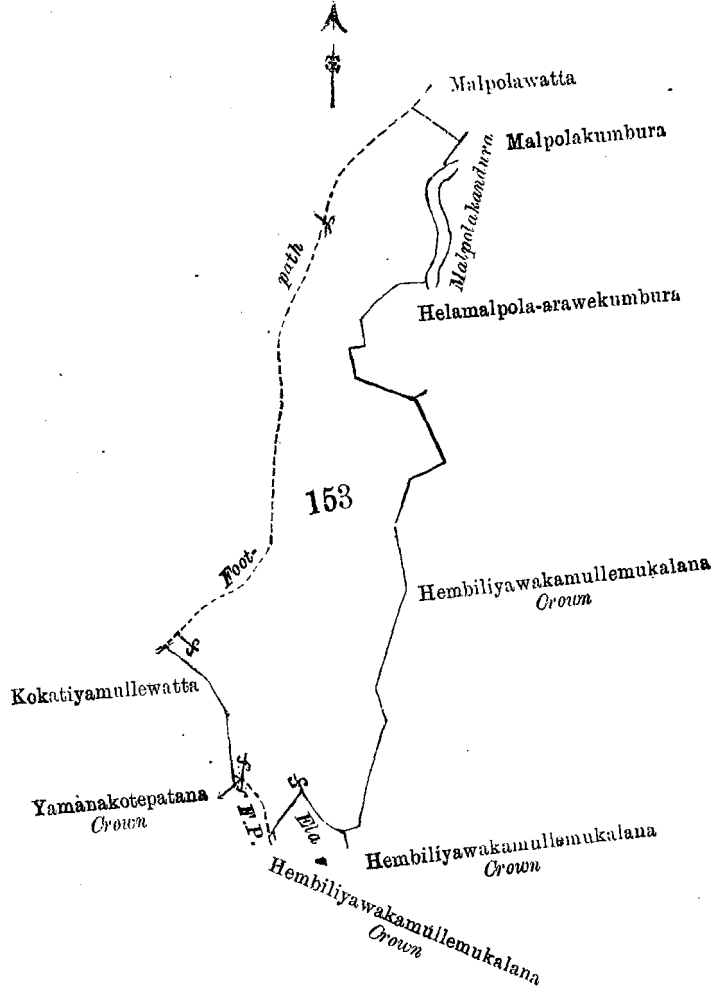
ஊவா மாகாணத்தின் உடுக்கிந்தைப் பகுதியில் தெளிவினிப்பலாத்தைக் கோறையைச்சேர்ந்த மொரெத்தொட்டை என்னும் கிராமத்திலுள்ள இதன் கீழ் சொல்லப்படும் காணித்துணைகள், அக்தாவது இத்தொடணத்துக் குறிக்கப்பட்டு உறுதிப்படுத்திய டாப்புகளில் விவரிக்கப்பட்டிருக்கின்றன :-

I.

பிரதமபடத்து இலக்கம் 28.

துண்டு.	காணியினது பெயர்.	விசாலம்.
153 ...	மல்பொலகை	ஏ. அ. ப.
		15 0 0

எல்லை. வடக்கு-அம்பேவெலகெதற வண்டா உரித்துப்பேசும் மல்பொலவத்த, அம்பேவெலகெதற வண்டா உரித்துப்பேசும் மல்பொலவரும்புர; கிழக்கு-மல்பொலக்கந்துர, அம்பேவெலகெதற வண்டா உரித்துப்பேசும் ஹெமலல்பொலவரும்புர, அரசாட்சிக்குள்ள ஹெம்பிலியவக்கமுள்ளேழக்களான; தெற்கு-அரசாட்சிக்குள்ள ஹெம்பிலியவக்கமுள்ளேழக்களான, எல, அரசாட்சிக்குள்ள ஹெம்பிலியவக்கமுள்ளேழக்களான, அடிபாதை, அரசாட்சிக்குள்ள யமனக்கொட்டேபத்தன; மேற்கு-அம்பேவெலகெதற வண்டா உரித்துப்பேசும் கொக்கட்டியமுள்ளேவத்த, அடிபாதை.



Scale of 8 Chains to an Inch.
Situation : Moretota village in Udukinda division of Dehiwinipalata korale.
Preliminary plan 28.

Lot.	Name of Land.	Extent.
153 ...	Malpolahena ...	A. R. P.
		15 0 0
	Sheets M _{53, 54, 61, 62} and M _{5, 6, 13, 14} &c.	

Surveyor-General's Office,
Colombo, November 11, 1902.
1,382

P. D. WARREN,
Assistant Surveyor-General.

II.

Preliminary plan 28.

Lot.	Name of Land.	Extent. A. R. P.
157	Nika-attekumburehena	5 2 36

and bounded as follows : on the north by the footpath ; on the east by Nika-attekumbura claimed by Ambewela Banda, Nika-attekumburewatta claimed by Ambewela Banda, Nika-attekumbura claimed by Ambewela Banda ; on the south and west by the water-course (the ela).

මුල් සිතියම 28.

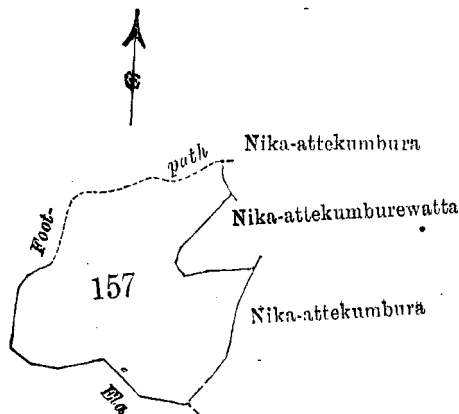
බිම්කථවිය.	ඉඩමේ නම.	විම්බරම. අ. රූ. ප.
157	නිකඅත්තේකුඹුරේහෙන	5 2 36

මට මාසිම්—උතුරට අඹිපාරද ; නැගෙනහිරට අඹේවෙල බන්ඩා විසින් අසිතිවාසිකම් කියන නිකඅත්තේකුඹුරද, එම අස විසින් අසිතිවාසිකම් කියන නිකඅත්තේකුඹුරේවන්ද, එම අස විසින් අසිතිවාසිකම් කියන නිකඅත්තේකුඹුරද ; දකුණට සහ බස්නාහිරට වතුරබස්නාවද (ඇල).

පිරිසමපදාණු මිලக்கම 28.

නුණ්ඩ	කාණ්ඩිනනු පෙයාර්.	විෂාලම. අ. රූ. ප.
157	නිකඅත්තේතෙරුමපුරෙකෙන	5 2 36

ආවේ, වැටුණු-අඹිපාත ; කිසිකුණු-අම්පෙවෙල වණ්ඩා උරිත්තුවෙසම නිකඅත්තේතෙරුමපුර, අම්පෙවෙල වණ්ඩා උරිත්තුවෙසම නිකඅත්තේතෙරුමපුරවත්ත, අම්පෙවෙල වණ්ඩා උරිත්තුවෙසම නිකඅත්තේතෙරුමපුර ; මෙත්තම මෙත්තම-නීර්වායිකාල (ආල).



Scale of 8 Chains to an Inch.

Situation : Moretota village in Udukinda division of Dehiwinipalata korale.

Preliminary plan 28.

Lot.	Name of Land.	Extent. A. R. P.
157	Nika-attekumburehena	5 2 36

Sheets M_{53, 54, 61, 62} and M_{5, 6, 13, 14} &c.

Surveyor-General's Office,
Colombo, November 11, 1902.

P. D. WARREN,
Assistant Surveyor-General.

III.

Preliminary plan 28.

Lot.	Name of Land.	Extent. A. R. P.
148	Kiridonamankadapatana <i>alias</i> Kiridonamankadameduheena	1 1 8

and bounded as follows : on the north by Kiridonamankadakumbura claimed by Ambewelagedara Banda, Dawulkarayaulpota claimed by Ambewelagedara Banda ; on the east by Kadakepumeptana belonging to Crown ; on the south by Ambewelabadalarawekumbura claimed by Ambewelagedara Banda ; on the west by the Kiridonamankadakandura.

මුල් සිතියම 28.

බිම්කථවිය.	ඉඩමේ නම.	විම්බරම. අ. රූ. ප.
148	කිරිදොනාමන්කඩපතන නොහොත් කිරිදොනාමන්කඩමැදහෙන	1 1 8

මට මාසිම්—උතුරට අඹේවෙලගෙදර බන්ඩා විසින් අසිතිවාසිකම් කියන කිරිදොනාමන්කඩකුඹුරද, එම අස විසින් අසිතිවාසිකම් කියන දවුල්කාරයාඋල්පතද ; නැගෙනහිරට රජසත්තක කඩකැපුම්පතද ; දකුණට අඹේවෙලගෙදර බන්ඩා විසින් අසිතිවාසිකම් කියන අඹේවෙල බඩල්අරුවේකුඹුරද ; බස්නාහිරට කිරිදොනාමන්කඩකඳුරද.

பிரதமபடத்து இலக்கம் 28.

துண்டு.

காணியினது பெயர்.

வீசாலம்.

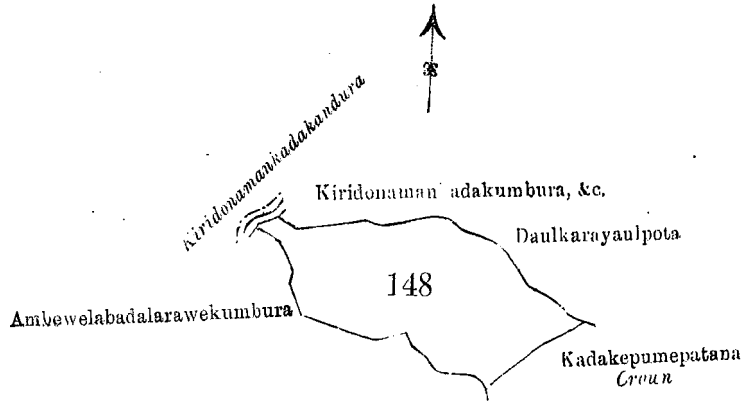
ஏ. டி. ப.

148

... கிரிதோனமன்கடப்பத்தன அல்லது கிரிதோனமன்கடமெதகேன

1 1 8

எல்லை, வடக்கு-அம்பேவலகெதற வண்டா உரித்துப்பெசும் கிரிதோனமன்கடரும்புர, அம்பேவலகெதற வண்டா உரித்துப்பெசும் தவுல்காரயாஉல்பொத்த; கிழக்கு-அரசாட்சிக்குள்ள கடக்கெப்பமுப்பத்தன; தெற்கு-அம்பேவலகெதற வண்டா உரித்துப்பெசும் அம்பேவலபடல்அறுவேரும்புர; மேற்கு-கிரிதோனமன்கடகங்கூர.



Scale of 8 Chains to an Inch.

Situation : Moretota village in Udukinda division of Dehiwinipalata korale.

Preliminary plan 28.

Lot.	Name of Land.	Extent. A. R. P.
148	Kiridonamankadapatana <i>alias</i> Kiridonamankadamedahena	1 1 8

Sheets M_{53, 54, 61, 62} and M_{5, 6, 13, 14} &c.

Surveyor-General's Office,
Colombo, November 11, 1902.

P. D. WARREN,
Assistant Surveyor-General.

IV.

Preliminary plan 28.

Lot.	Name of Land.	Extent. A. R. P.
159	Batalaallehena, Batalawattehena, Pitapolahena, &c.	18 2 22

and bounded as follows : on the north by the Moretota-oya, Paradehianawekumbura claimed by Ambewela Banda, the Moretota-oya, Miyanaellekumbura belonging to Ambewela Banda ; on the east by Ambewelagodepatana belonging to Crown ; on the south by Pambeulpota claimed by Ambewela Banda, the footpath, Mudumpitakumbura claimed by Ambewela Banda, Ambewelawatta claimed by Ambewela Banda, Kehelwattakumbura claimed by Ambewela Banda, Kehelwatta claimed by Ambewela Banda, Dandugalakumbura claimed by Ambewela Banda, Dandugalawatta claimed by Ambewela Banda, Dandugalakumbura claimed by Ambewela Banda ; on the west by Pitapolapatana claimed by Ambewela Banda, Keenagaharawa belonging to Ambewela Banda (T.P. 184,504), Keenagaharawegodapatana belonging to Crown.

මුල් සිතියම 28.

විමකවිස.

ඉඩමේ නම.

විමතරම.

අ. ර. ප.

159

... බතලපැල්ලේහේන, බතලවත්තේහේන
සහ පිටපොලහේන

... 18 2 22

මේ මාසිම—උතුරට මොරේනොටමයද, අඹේවෙල බන්ඩා විසින් අසිතිවාසිකම් කියන පරදෙහි අරඹේකුඹුරද, මොරේනොටමයද, එම අය විසින් අසිතිවාසිකම් කියන මියනපැල්ලේකුඹුරද ; නැගෙන ඉරට ගජසන්තක අඹේවෙලගොඩේපනනද ; දකුණට අඹේවෙල බන්ඩා විසින් අසිතිවාසිකම් කියන පඹේඋල්පනද, අභිපාරද, අඹේවෙල බන්ඩා විසින් අසිතිවාසිකම් කියන මුදන්පිටකුඹුරද, එම අය විසින් අසිතිවාසිකම් කියන අඹේවෙලවත්තද, එම අය විසින් අසිතිවාසිකම් කියන කෙහෙල්වත්තේ කුඹුරද, එම අය විසින් අසිතිවාසිකම් කියන කෙහෙල්වත්තද, එම අය විසින් අසිතිවාසිකම් කියන දඹුගලකුඹුරද, එම අය විසින් අසිතිවාසිකම් කියන දඹුගලවත්තද, එම අය විසින් අසිතිවාසිකම් කියන අසිතිවාසිකම් කියන පිටපොලපනනද, අඹේවෙල බන්ඩාට අසිති කීනගහඅරවද (T.P. 184,504), ගජ සන්තක කීනගහඅරඹේගොඩපනනද.

பிரதமபடத்து இலக்கம் 28.

தண்ணீர்.

காணியினது பெயர்.

வீசாலம்.

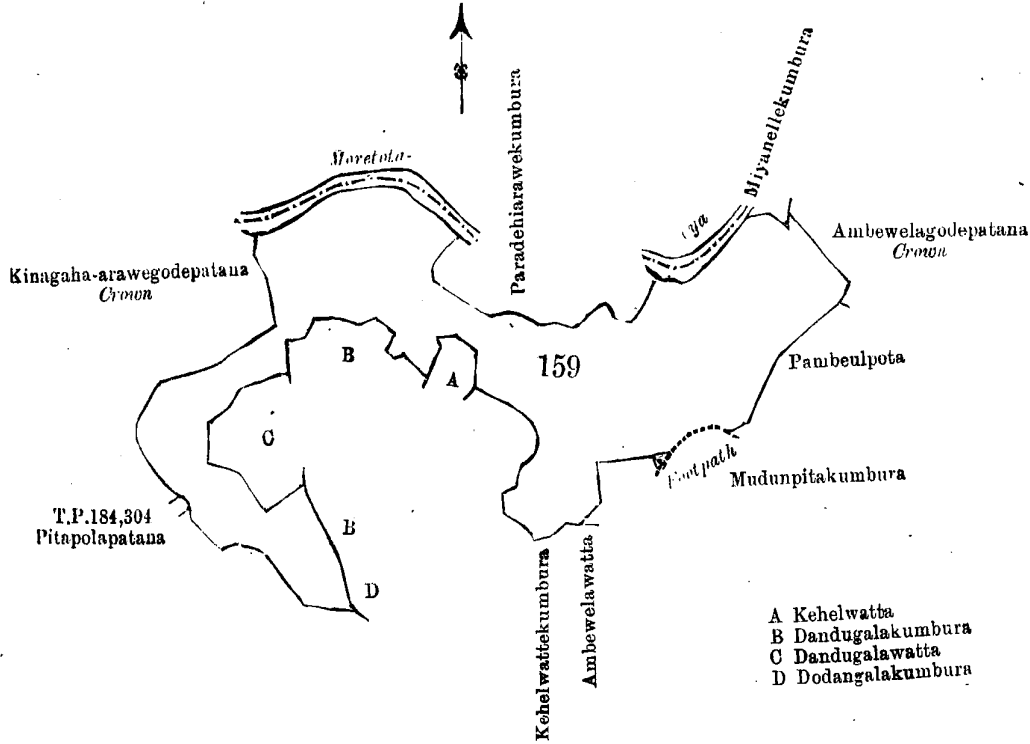
ஏ. ஆ. ப.

159

... வத்தளவல்லேகேன, வத்தளவத்தேகேன, பிட்டப்பொலகேன
இன்னும் சிலதுகரும்

18 2 22

எல்ல, வடக்கு-மொரத்தொட்ட ஓய, அம்பேவல வண்டா உரித்துபேசும் பறதெணி அருவேகும்புர, மொரெத் தொட்ட ஓய, அம்பேவல வண்டா உரித்துபேசும் மியனளலேகும்புர; கிழக்கு-அரசாட்சிக்குள்ள அம்பேவலகொ டப்பத்தன; தெற்கு-அம்பேவல வண்டா உரித்துபேசும் பம்பேஉலப்பொத்த, அடிபாதை, அம்பேவல வண்டா உரித்துபேசும் முதுணப்பிட்டகும்புர, அம்பேவல வண்டா உரித்துபேசும் அம்பேவலவத்த, அம்பேவல வண்டா உரித்துபேசும் கெறெல்வத்தேகும்புர, அம்பேவல வண்டா உரித்துபேசும் கெறெல்வத்த, அம்பேவல வண்டா உரி த்துபேசும் தங்குகலகும்புர, அம்பேவல வண்டா உரித்துபேசும் தங்குகலவத்த, அம்பேவல வண்டா உரித்துபேசும் தங்குகலகும்புர; மேற்கு-அம்பேவல வண்டா உரித்துபேசும் பிட்டப்பொல்பத்தன, அம்பேவல வண்டா உடைய கீன்கா அருவ (T.P. 184,504), அரசாட்சிக்குள்ளக் கீன்கா அருவேகொடப்பத்தன.



Scale of 8 Chains to an Inch.

Situation: Moretota village in Udukinda division of Dehiwinipalata korale.

Preliminary plan 28.

Lot.	Name of Land.	Extent. A. R. P.
159	Bataellehena, Batawattehena, Pitapolahena, &c...	18 2 22

Sheets M_{53, 54, 61, 62} and _{5, 6, 13, 14} &c.

Surveyor-General's Office,
Colombo, November 11, 1902.

P. D. WARREN,
Assistant Surveyor-General.

V.

Preliminary plan 28.

Lot.	Name of Land.	Extent. A. R. P.
150	Pitapolapatana ...	17 3 34
151	Yamanakotepatana <i>alias</i> Alutgedaraulpotehena ...	16 0 20
		34 0 14

and bounded as follows: on the north by Hela-arawekumbura claimed by Ambewala Banda, Keenagaha-arawa belonging to Ambewala Banda (T.P. 184,504), Pitapolahena claimed by Ambewala Banda, Dodangalakumbura claimed by Ambewala Banda, the ela, Nika-attekumbura claimed by Ambewala Banda, Alutgedaraulpotakumbura claimed by Ambewala Banda; on the east by Kokatiyagahaulpotakumbura claimed by Kohilawattegedara Punchirala and others, Uguressagaha-arawekumbura claimed by Ambewala Banda, the ela, Kokatiyagahamullewatta claimed by Kohilawattegedara Punchirala and others; on the south by the footpath, Kadakepumepatana belonging to Crown, the ela, Dawulkarayaulpota claimed by Ambewala Banda, Kiridonamankadakumbura claimed by Ambewala Banda; on the west by the Kiridonamankadakandura.

Situation : Moretota village in Udukinda division of Dehiwinipalata korale.

Preliminary plan 28.

Lot.	Name of Land.	Extent. A. R. P.
150 ...	Pitapolapatana ...	17 3 34
151 ...	Yamanakotepatana <i>alias</i> Alutgedarnulpotahena...	16 0 20
		<hr/> <hr/> 34 0 14

Sheets M_{53, 54, 61, 62}⁷ and M_{5, 6, 13, 14}¹² &c.

Surveyor-General's Office,
Colombo, November 11, 1902.

P. D. WARREN,
Assistant Surveyor-General.