

SUPPLEMENT

TO

The Ceylon Government Gazette,

PART III.

FRIDAY, MARCH 27, 1903.

NOTICE UNDER THE WASTE LANDS ORDINANCES, 1897, 1899, AND 1900.

TAKE notice, that unless within three months from the 6th day of March, 1903, the persons, if any, who claim any interest in the lands hereinafter mentioned, or in any one or more of such lands or to some interest therein, make claim in person or in writing to the said lands or any of them or to some interest therein, to the Special Officer appointed under section 28 of "The Waste Lands Ordinances, 1897, 1899, and 1900," at his office at Galle:

Such Special Officer, in pursuance of the powers vested in him by the said Ordinances, will declare by writing under his hand that the said lands or such of them, as to which no claim has been made, are the property of the Crown.

J. G. FRASER,
Special Officer.

Description of Lands referred to.

The following lots situated in the village of Moretota of the Dehiwinipalata korale of the Udukinda division, in the Province of Uva, as described in the annexed certified tracings:—

I.

Preliminary plan 28.

Lot.	Name of Land.	Extent. A. R. P.
153	Malpolahena	15 0 0

and bounded as follows: on the north by Malpolawatta claimed by Ambewelagedara Banda, Malpolakumbura claimed by Ambewelagedara Banda; on the east by the Malpolakandura, Helamalpola-arawekumbura claimed by Ambewelagedara Banda, Hembiliyawakamullemukalana belonging to Crown; on the south by Hembiliyawakamullemukalana belonging to Crown, the ela, Hembiliyawakamullemukalana belonging to Crown, the footpath, Yamanakotepatana belonging to Crown; on the west by Kokatiyamullewatta claimed by Ambewelagedara Banda, the footpath.

විෂය 1903 ක්වූ මාර්තු මස 6 වෙනි දින පවත් කුන්මාසයක් ඇතුළතදී මෙහි පහත දක්වන ඉඩම් වලට නොහොත් ඉන් එකකට නොහොත් වැඩිගණනකට යම් අයිතිවාසිකමක් තිබෙන යම් අයෙක් ඇත්නම් ඒ අය විසින් මුද්‍රිතව සම්බන්ධ වී 1897, 1899 සහ 1900 ආඥාපණ්ඩුවල 28 වෙනි වගන්තියේ ප්‍රකාරයට පත්කරණු ලැබූ විශේෂ මනත්‍රීඥාපණ්ඩුවකට නොහොත් ඊට ඇති උත්තරානන්තයේ ඉදිරිපිටට ඇවිත් පෙනීසිට හෝ ලියවිල්ලකින් එකී ඉඩම්වලට නොහොත් ඊට ඇති යම් කොටසකට කිසි අයිතිවාසිකමක් පෙන්වා සිටින්නට නොයෙදෙනොත්, එකී විශේෂ මනත්‍රීඥාපණ්ඩුවකට නොහොත් ඉහත කී ආඥාපණ්ඩුවලින් ලැබී තිබෙන බලවල ප්‍රකාරයට, අයිතිවාසිකම් නොකියාපු එකී ඉඩම් එක්කෝ එසින් අයිතිවාසිකමක් ගෙනහැර දක්වන්නට නොයෙදෙන සෑම ඉඩම් රාජසන්තක ඉඩම් හැටියට උත්තරානන්තයේ අත්සන ඇති ලියවිල්ලකින් උත්තරානන්තයේ විසින් ප්‍රකාශකරණ බව මෙයින් දැනගත හැකිය.

ජේ. ජී. ෆ්‍රේසර්,
විශේෂ මනත්‍රීඥාපණ්ඩුවකට නොහොත් ඊට ඇති

ඉඩම්වල තොරතුරු.

උඩ පලාතට අයිති උඩුකිඳ කොට්ඨාසයේ දෙතිවිනිපලාතකෝරලේ මොරේතොට යන ගම පිහිටා තිබෙන මිට අමුණාපු සහතික සිතියම්පත්වල පෙනීසන මෙහි පහත දක්වන බිම්කවිටි, එනම්:—

I.

මුල් සිතියම 28.

බිම්කවිටිය.	ඉඩමේ නම.	බිම්තරම.
153	මල්පොලාපෙන	අ. රූ. ප. 15 0 0

මිට මායිම්—උතුරට අඹේවෙලගෙදර බත්ඩා විසින් අයිතිවාසිකම් කියන මල්පොලාවත්තද, එම අය විසින් අයිතිවාසිකම් කියන මල්පොලාකුඹුරද; නැගෙනහිරට මල්පොලාකුඹුරද, අඹේවෙල බත්ඩා විසින් අයිතිවාසිකම් කියන කෙලමල්පොලාඅරුවේ කුඹුරද, රාජසන්තක ජිඹිලියාවකමුල්ලේ මුකලානද; දකුණට රාජසන්තක ජිඹිලියාවකමුල්ලේ මුකලානද, ඇලද, රාජසන්තක ජිඹිලියාවකමුල්ලේ මුකලානද, අඹිපාරද, රාජසන්තක සමානකොත්පනද; බස්නාහිරට අඹේවෙලගෙදර බත්ඩා විසින් අයිතිවාසිකම් කියන කොකරියමුල්ලේවත්තද, අඹිපාරද.

இவ்வறிவித்தலின் தேதியாகிய 1903 ம் ஆண்டு-த்து பங்குனி 6 ந் தேதியிலிருந்து மூன்று மாதத்திற்குள்ளாக இதன் கீழ் விவரித்திருக்கும் காணிகளை அல்லது அக்காணிகளின் வெவ்வேறையும் குறித்து உரித்துப்பேசுவோர்கள் யாரும் இருந்தால், அவர்கள் 28 ம் பிரிவினப்படி பானான காணிகளின் சட்டங்களின் 1897, 1899, 1900 ம் வருஷங்களில் ஏற்படுத்திய குறிப்பான உத்தியோகஸ்தர் முன்பாக காலி அவரது கந்தோரில் முகமுகமாய் அல்லது எழுத்து மூலமாக தெரிபட்டு மேற்படி காணிகளை அல்லது அவற்றி் வெவ்வேறையும் குறித்து யாதும் உரிமை அல்லது உடந்தை காண்பியாதிருந்தால், மேற்சொல்லிய குறித்த உத்தியோகஸ்தராக தம்மில் சொல்லப்பட்ட கட்டணச்சட்டங்களினால் தனக்குக் கொடுத்திருக்கும் தத்துவங்களைக் கொண்டு தன் கையொப்பமிட்டு எழுத்து மூலமாய் சொல்லப்பட்ட காணிகளை அல்லது அவைகளின் உரித்தைப் பேசப்பட்டவர்கள் வெளிப்படாவிடில் முடிக்குரிய ஆதனமென்று வெளியரங்கப்படுத்துவார்.

ஜே. ஜி. பெரேஸர்,
குறிப்பான உத்தியோகஸ்தர்.

சொல்லப்பட்ட காணிகளின் விவரம்.

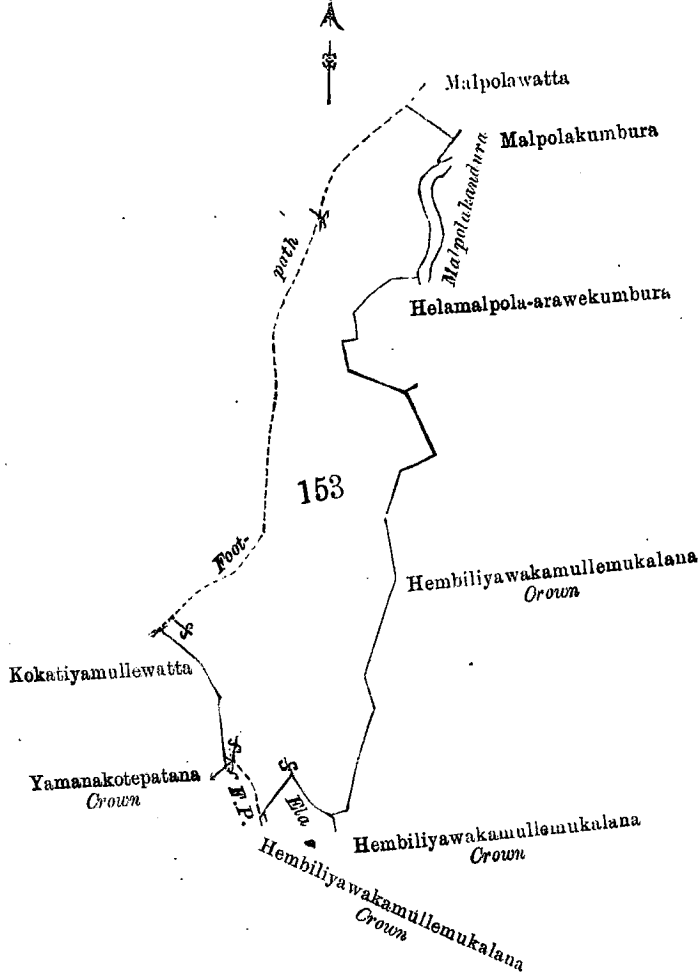
ஊவா மாகாணத்தின் உடிக்கிந்தைப் பகுதியில் தெய்விலினிப்பலாத்தைக் கோறையைச்சேர்ந்த மொரெத்தொட்டை என்னும் கிராமத்திலுள்ள இதன் கீழ் சொல்லப்படும் காணிக் குண்டுகள், அஃதாவது இத்தொடனைத்துக் குறிக்கப்பட்டு உறுதிப்படுத்திய டாப்புகளில் விவரிக்கப்பட்டிருக்கின்றன :-

I.

பிரதமபடத்து இலக்கம் 28.

அண்டு.	காணியினது பெயர்.	விசாலம்.
153	மல்பொலகேன	ஏ. அ. ப.
...	...	15 0 0

எல்ல, வடக்கு-அம்பேவெலகெதற வண்டா உரித்துப்பேசும் மல்பொலவத்த, அம்பேவெலகெதற வண்டா உரித்துப்பேசும் மல்பொலகும்புர; கிழக்கு-மல்பொலக்கங்குர, அம்பேவெலகெதற வண்டா உரித்துப்பேசும் ஹெமலிப்பொலஅறவேகும்புர, அரசாட்சிக்குள்ள ஹெம்பிலியவக்கமுள்ளேமூக்களான; தெற்கு-அரசாட்சிக்குள்ள ஹெம்பிலியவக்கமுள்ளேமூக்களான, எல, அரசாட்சிக்குள்ள ஹெம்பிலியவக்கமுள்ளேமூக்களான, அடிபாதை, அரசாட்சிக்குள்ள யமனக்கொடேப்பத்தன; மேற்கு-அம்பேவெலகெதற வண்டா உரித்துப்பேசும் கொக்கட்டியமுள்ளேவத்த, அடிபாதை.



Scale of 8 Chains to an Inch.

Situation: Moretota village in Udukinda division of Dehiwinipalata korale.

Preliminary plan 28.

Lot.	Name of Land.	Extent.
153	Malpolahena	A. R. P.
...	...	15 0 0
	Sheets M ₅₃ , 54, 61, 62 and M ₅ , 6, 13, 14 &c.	

Surveyor-General's Office,
Colombo, November 11, 1902.

1,382

P. D. WARREN,
Assistant Surveyor-General.

II.

Preliminary plan 28.

Lot.	Name of Land.	Extent. A. R. P.
157	Nika-attekumburehena	5 2 36

and bounded as follows : on the north by the footpath ; on the east by Nika-attekumbura claimed by Ambewela Banda, Nika-attekumburewatta claimed by Ambewela Banda, Nika-attekumbura claimed by Ambewela Banda ; on the south and west by the water-course (the ela).

මුල් සිතියම 28.

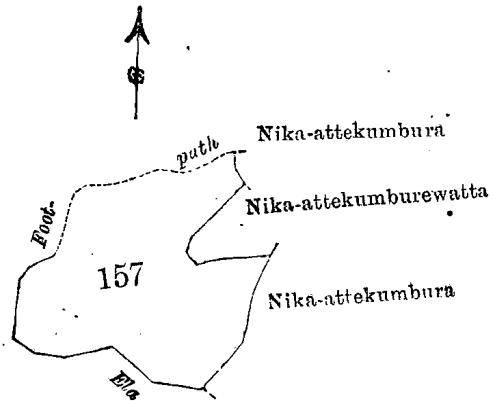
බිම්කථාව.	ඉඩමේ නම.	බිම්තරම. අ. රූ. ප.
157	නිකඅත්තේකුමුරේහේන	5 2 36

මීට මාසිම—උතුරට අඹවෙලගෙදර බන්ඩා විසින් අයිතිවාසිකම් කියන නිකඅත්තේකුමුරද, එම අස විසින් අයිතිවාසිකම් කියන නිකඅත්තේකුමුරේවත්තද, එම අස විසින් අයිතිවාසිකම් කියන නිකඅත්තේකුමුරද ; දකුණට සහ බස්නාඉරට වතුරබස්නාවද (ඇල).

පිරිමසුම් මට්ටම 28.

කොට්ඨාසය.	කාණ්ඩය.	විස්තාරය. අ. රූ. ප.
157	නිකඅත්තේකුමුරේහේන	5 2 36

ආවේ, වැටුප්පු-අඹවෙලගෙදර ; කුමුණු-අම්පෙවෙල වණ්ඩා උරුමයට අයිතිවන්නේ නිකඅත්තේකුමුරද, අම්පෙවෙල වණ්ඩා උරුමයට අයිතිවන්නේ නිකඅත්තේකුමුරේවත්තද, අම්පෙවෙල වණ්ඩා උරුමයට අයිතිවන්නේ නිකඅත්තේකුමුරද ; දකුණට සහ බස්නාඉරට වතුරබස්නාවද (ඇල).



Scale of 8 Chains to an Inch.

Situation : Moretota village in Udukinda division of Dehiwinipalata korale.

Preliminary plan 28.

Lot.	Name of Land.	Extent. A. R. P.
157	Nika-attekumburehena	5 2 36

Sheets M₅₃, 54, 61, 62 and M₅, 6, 13, 14' &c.

Surveyor-General's Office,
Colombo, November 11, 1902.

P. D. WARREN,
Assistant Surveyor-General.

III.

Preliminary plan 28.

Lot.	Name of Land.	Extent. A. R. P.
148	Kiridonamankadapatana alias Kiridonamankadamedahena	1 1 8

and bounded as follows : on the north by Kiridonamankadakumbura claimed by Ambewelagedara Banda, Dawulkarayaulpota claimed by Ambewelagedara Banda ; on the east by Kadakepumepatana belonging to Crown ; on the south by Ambewela-badalarawekumbura claimed by Ambewelagedara Banda ; on the west by the Kiridonamankadakandura.

මුල් සිතියම 28.

බිම්කථාව.	ඉඩමේ නම.	බිම්තරම. අ. රූ. ප.
148	කිරිදොනාමත්තකඩපතන නොහොත් කිරිදොනාමත්තකඩමදහේන	1 1 8

මීට මාසිම—උතුරට අඹවෙලගෙදර බන්ඩා විසින් අයිතිවාසිකම් කියන කිරිදොනාමත්තකඩ කුමුරද, එම අස විසින් අයිතිවාසිකම් කියන දවුල්සාරයාඋල්පතද ; නැගෙනහිරට රජයන්තක කඩ කැපුමේපතනද ; දකුණට අඹවෙලගෙදර බන්ඩා විසින් අයිතිවාසිකම් කියන අඹවෙල බඩල්අරමේ කුමුරද ; බස්නාඉරට කිරිදොනාමත්තකඩදුරද.

பிரதமபடத்து இலக்கம் 28.

விசாலம்.
ஏ. ஊ. ப.

துண்டு.

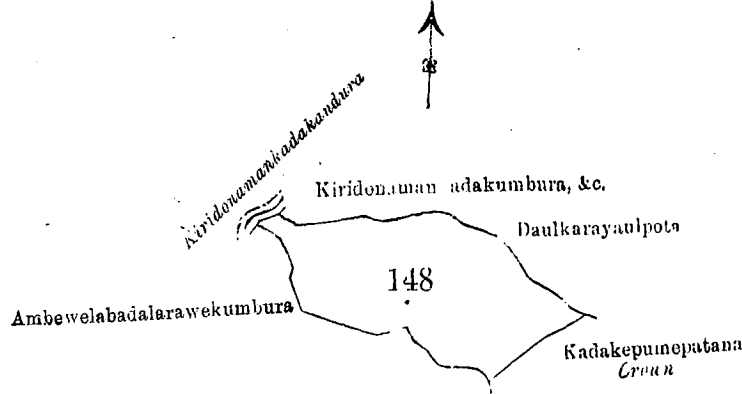
காணிபினது பெயர்.

148

... கிரிதோனமன்கடப்பத்தன அல்லது கிரிதோனமன்கடமெதகேன

1 1 8

எல்லை, வடக்கு-அம்பேவலகெதற வண்டா உரித்துபேசும் கிரிதோனமன்கடரும்புர, அம்பேவலகெதற வண்டா உரித்துபேசும் தவுல்காறயாஉல்பொத்த; கிழக்கு-அரசாட்சிக்குள்ள கடக்கெப்புமேப்பத்தன; தெற்கு-அம்பேவலகெதற வண்டா உரித்துபேசும் அம்பேவலபடலாறுவேரும்புர; மேற்கு-கிரிதோனமன்கடகந்துர.



Scale of 8 Chains to an Inch.

Situation : Moretota village in Udukinda division of Dehiwinipalata korale.

Preliminary plan 28.

Lot.	Name of Land.	Extent.
		A. R. P.
148	Kiridonamankadapata alias Kiridonamankadamadabena	1 1 8

Sheets M₅₃, 54, 61, 62 and M₅, 6, 13, 14' &c.

Surveyor-General's Office,
Colombo, November 11, 1902.

P. D. WARREN,
Assistant Surveyor-General.

IV.

Preliminary plan 28.

Lot.	Name of Land.	Extent.
		A. R. P.
159	Batalaellehena, Batalawattchena, Pitapolahena, &c.	18 2 22

said bounded as follows: on the north by the Moretota-oya, Paradehiarawekumbura claimed by Ambewela Banda, the Moretota-oya, Miyanaellekumbura belonging to Ambewela Banda; on the east by Ambewelagodepatana belonging to Crown; on the south by Pambeulpota claimed by Ambewela Banda, the footpath, Mudunpitakumbura claimed by Ambewela Banda, Ambewelawatta claimed by Ambewela Banda, Kehelwattakumbura claimed by Ambewela Banda, Kehelwatta claimed by Ambewela Banda, Dandugalakumbura claimed by Ambewela Banda, Dandugalawatta claimed by Ambewela Banda, Dandugalakumbura claimed by Ambewela Banda; on the west by Pitapolapatana claimed by Ambewela Banda, Keenagaha-arawa belonging to Ambewela Banda (T.P. 184.504), Keenagaha-arawegodapatana belonging to Crown.

மூல சிவியம் 28.

நிலைபெயர்.

ஓய்விலை வல.

நிலைவரம்.

159

... வநலபுரேசேசன, வநலவந்நேசன
வல பிபெலாசேசனயாடி

ஏ. ரு. ப.

... 18 2 22

மேல் மூலம்—புதுரவ மூலமேயாவலயடி, அமேவெல வநவா விசின் அகிவிவாசிகம கிவன பரடெகி அரவெகிபுரடி, மூலமேயாவலயடி, එම අය විසින් අகිவிவாසිකම කියන මියනபுரேசேசுபுரடி; வானை ஓரவ ரசனவக அமேவெலயோவெவவனடி; டபுசுவ அமேவெல வநவா விசின் அகிவிவாசிகம கிவன பமேபுரேசனடி, அபிபாரடி, அமேவெல வநவா விசின் அகிவிவாசிகம கிவன மூதநிபிபுபுரடி, එම අය විසින් අகිவிவாසිකම කියන අමேවෙලවනතද, එම අය විසින් අகිவிவாසිකම කියන කෙහෙල්වත්තේ කුபுரடி, එම අය විසින් අகිவிவாசකම කියන කෙහෙල්වත්තද, එම අය විසින් අகිவிவாසිකම කියන දபுபுரடி, එම අය විසින් අகිவிவாසිකම කියන දபுபுரவநதද, එම අය විසින් අகිவிவாසිකම කියන දபுபுரடி, එම අය විසින් අகිவிவாසිකම කියන දபுபுரடி, එම අය විසින් අகිவிவாසිකම කියන දபுபுரடி, එම අය විසින් අகිவிவாසිකම කියන දபுபுரடி, එම අය විසින් අகිவிவாසිකම කියන දபுபுரடி, එම අය විසින් අகිவிவாසිකම කියන දபுபுரடி, එම අය විசின் අகිவிவாසිකම කියන දபுபுரடி, එම අය විසின் අகිவிவாසිකම කියන දபுபுரடி, එම අය විசின் අகිவிவாසිකම කියන දபுபுரடி, එම අය විசின் අகිவிவாසිකම කියන දபுபுரடி, එම අය විසின் අகිவிவாසිකම කියන දபுபுரடி, එම අය විசின் අகිவிவாසිකම කියන දபுபுரடி, එම අය විசின் අகිவிவாසිකම කියන දபுபுரடி, එම අය විசின் අகිவிவாසිකම கிவன பிபெலாசனடி, அமேவெல வநவா அகிவி கிவனகஅரவடி (T.P. 184,504), ரசனவக கிவனகஅரவெவவனடி.

தூண்.

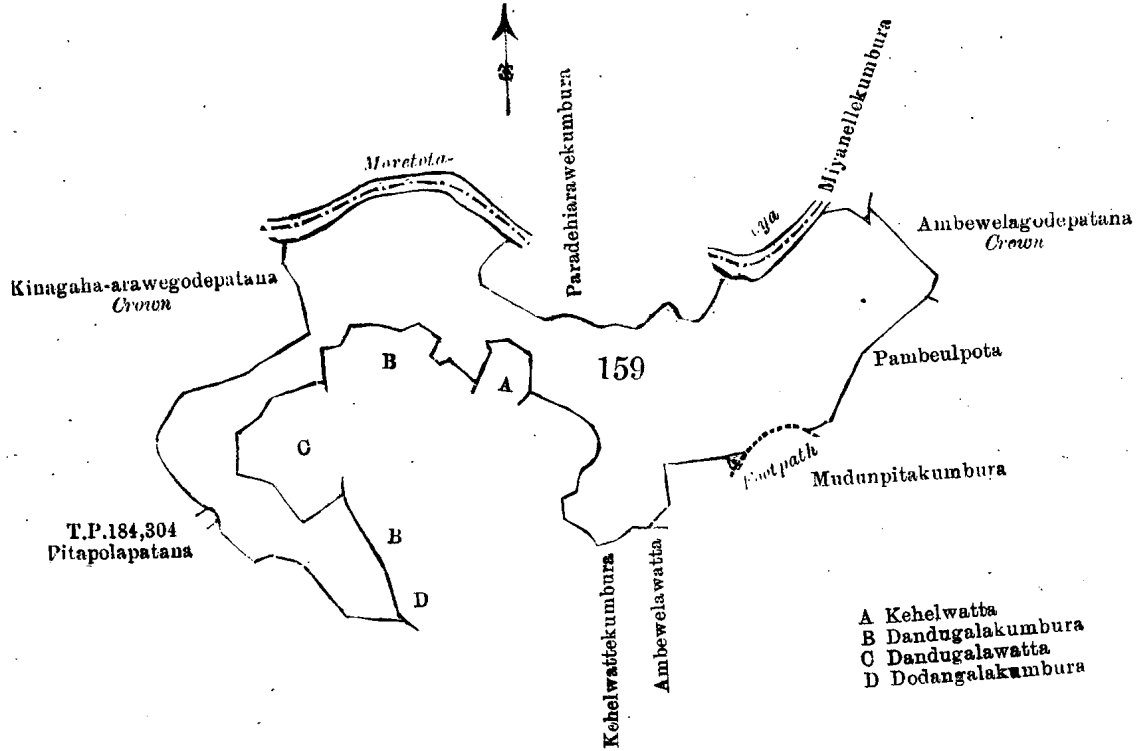
காணியினது பெயர்.

159

வத்தலஸல்லேகேன, வத்தலவத்தேகேன, பிட்டப்பொலகேன
இன்னும் சிலதுகளும் ...

18 2 22

எல்லை, வடக்கு-மொரத்தொட்ட ஓய, அம்பேவல வண்டா உரித்துபேசும் பறதெழிஅருவேகும்புர, மொரெத் தொட்ட ஓய, அம்பேவல வண்டா உரித்துபேசும் மியனஸல்லேகும்புர; கிழக்கு-அரசாட்சிக்குள்ள அம்பேவலகொ டப்பட்டன; தெற்கு-அம்பேவல வண்டா உரித்துபேசும் பம்பேவலப்பொத்த, அடிபாதை, அம்பேவல வண்டா உரித்துபேசும் முதுன்பிட்டகும்புர, அம்பேவல வண்டா உரித்துபேசும் அம்பேவலவத்த, அம்பேவல வண்டா உரித்துபேசும் கெஹெல்வத்தெகும்புர, அம்பேவல வண்டா உரித்துபேசும் கெஹெல்வத்த, அம்பேவல வண்டா உரித்துபேசும் தங்குகலகும்புர, அம்பேவல வண்டா உரித்துபேசும் தங்குகலவத்த, அம்பேவல வண்டா உரித்துபேசும் தங்குகலகும்புர; மேற்கு-அம்பேவல வண்டா உரித்துபேசும் பிட்டப்பொலப்பத்தன, அம்பேவல வண்டா உடைய கீன்கா அருவ (T.P. 184,504), அரசாட்சிக்குள்ளக் கீன்கா அருவேகொடப்பட்டன.



Scale of 8 Chains to an Inch.

Situation : Moretota village in Udukinda division of Dehiwinipalata korale.

Preliminary plan 28.

Lot.	Name of Land.	Extent. A. R. P.
159	Bataellehena, Batawattehena, Pitapolahena, &c...	18 2 22

Sheets M⁷_{53, 54, 61, 62} and M¹²_{5, 6, 13, 14} &c.Surveyor-General's Office,
Colombo, November 11, 1902.P. D. WARREN,
Assistant Surveyor-General.

V.

Preliminary plan 28.

Lot.	Name of Land.	Extent. A. R. P.
150	Pitapolapatana ...	17 3 34
151	Yamanakotepatana <i>alias</i> Alutgedaraulpotehena ...	16 0 20
		34 0 14

and bounded as follows : on the north by Hela-arawekumbura claimed by Ambewala Banda, Keenagaha-arawa belonging to Ambewela Banda (T.P. 184,504), Pitapolahena claimed by Ambewela Banda, Dodangalakumbura claimed by Ambewela Banda, the ela, Nika-attakumbura claimed by Ambewela Banda, Alutgedaraulpotakumbura claimed by Ambewela Banda ; on the east by Kokatiyagahaulpotakumbura claimed by Kohilawatttegedara Punchirala and others, Uguressagaha-arawekumbura claimed by Ambewela Banda, the ela, Kokatiyagahamullewatta claimed by Kohilawatttegedara Punchirala and others ; on the south by the footpath, Kadakepumepatana belonging to Crown, the ela, Dawulkarayanipota claimed by Ambewela Banda, Kiridonamankadakumbura claimed by Ambewela Banda ; on the west by the Kiridonamankadakandura.

: மூலக் கீழ்க்கண்ட 28.

பீலகல்பியை.

ஓடிமே தம.

சீமநரம்.

150	...	பிடுபொருபநவ	17 3 34
151	...	யமனகொடுபநவ	யொனொன்	யிலன்	16 0 20
		யேடர்குள்பநவ	34 0 14

பீலகல்பியை—ஓடிமே தம—பிடுபொருபநவ வண்டி உரித்துபேசும் ஹெலஅருவேகும்புர, அம்பேவெல வண்டி உடையக் கின
 னாஅருவ (T.P. 184,504), அம்பேவெல வண்டி உரித்துபேசும் பிட்டப்பொலகேன, அம்பேவெல வண்டி உரித்துபே
 சும் தொடன்காஅரும்புர, எல, அம்பேவெல வண்டி உரித்துபேசும் திக்கஅத்தேகும்புர, அம்பேவெல வண்டி உரித்து
 பேசும் அனுத்தகேதர உலப்பொத்தகும்புர; சிழ்க்கு-கொழிலவந்தகேதர புஞ்சிறுளும் சிலபேர்க்கும் உரித்துபேசும்
 காக்கட்டியகாலப்பொத்தகும்புர, அம்பேவெல வண்டி உரித்துபேசும் உருரெஸகாஅருவேகும்புர, எல, கொழில
 பத்தேகேதர புஞ்சிறுளும் சிலபேர்க்கும் உரித்துபேசும் கொக்கட்டியகாஅருவந்த; தெற்கு-அடிபாறை, அரசாட்
 சிக்குள்ள கடைக்கெட்டிமேப்பத்தன, எல, அம்பேவெல வண்டி உரித்துபேசும் தவுலக்கறயாலப்பொத்த, அம்பேவெல
 வண்டி உரித்துபேசும் கிரிதோனமனக்கடகும்புர; மேற்கு-கிரிதோனமனக்கடகும்புர.

பிரதமபடத்து இலக்கம் 28.

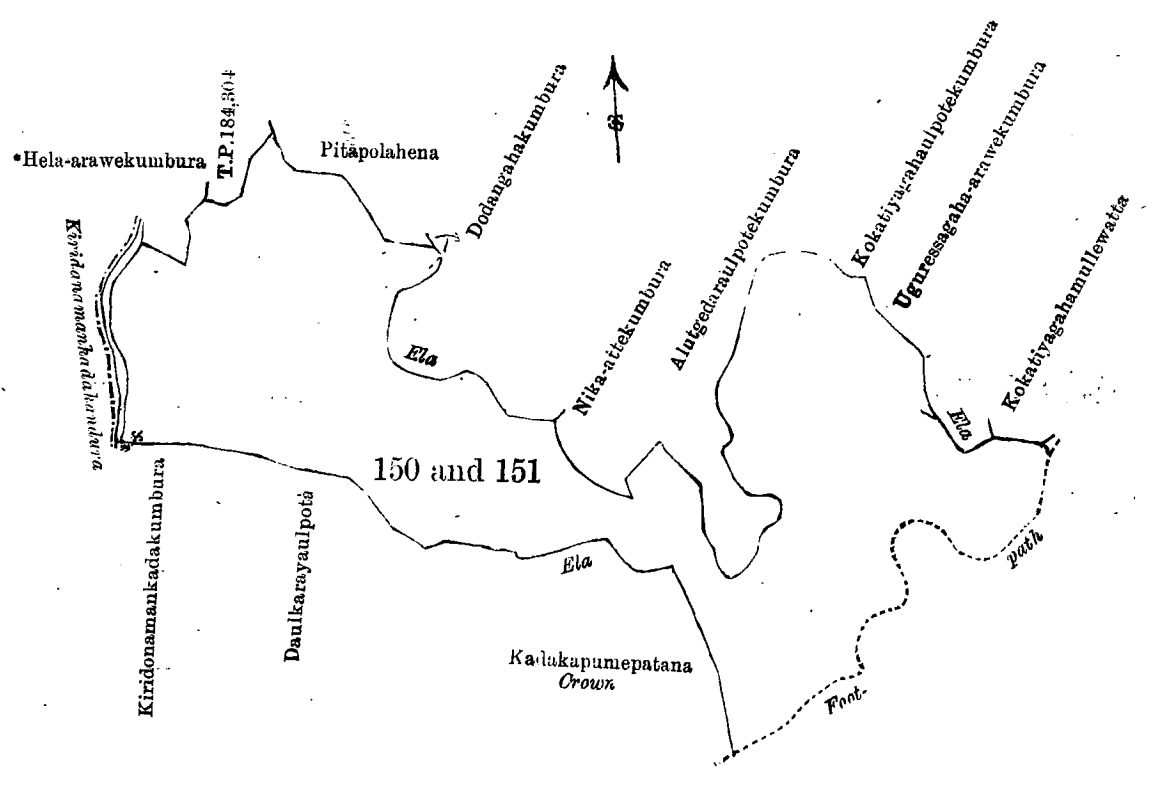
துண்மீ.

காணியினது பெயர்.

விசாலம்.

150	...	பிட்டப்பொல்பத்தன	17 3 34
151	...	யமனக்கொட்டெப்பத்தன	அல்லது அனுத்தகேதர	உலப்பொத்	16 0 20
		தேகேன	34 0 14

எல்ல, வடக்கு-அம்பேவெல வண்டி உரித்துபேசும் ஹெலஅருவேகும்புர, அம்பேவெல வண்டி உடையக் கின
 னாஅருவ (T.P. 184,504), அம்பேவெல வண்டி உரித்துபேசும் பிட்டப்பொலகேன, அம்பேவெல வண்டி உரித்துபே
 சும் தொடன்காஅரும்புர, எல, அம்பேவெல வண்டி உரித்துபேசும் திக்கஅத்தேகும்புர, அம்பேவெல வண்டி உரித்து
 பேசும் அனுத்தகேதர உலப்பொத்தகும்புர; சிழ்க்கு-கொழிலவந்தகேதர புஞ்சிறுளும் சிலபேர்க்கும் உரித்துபேசும்
 காக்கட்டியகாலப்பொத்தகும்புர, அம்பேவெல வண்டி உரித்துபேசும் உருரெஸகாஅருவேகும்புர, எல, கொழில
 பத்தேகேதர புஞ்சிறுளும் சிலபேர்க்கும் உரித்துபேசும் கொக்கட்டியகாஅருவந்த; தெற்கு-அடிபாறை, அரசாட்
 சிக்குள்ள கடைக்கெட்டிமேப்பத்தன, எல, அம்பேவெல வண்டி உரித்துபேசும் தவுலக்கறயாலப்பொத்த, அம்பேவெல
 வண்டி உரித்துபேசும் கிரிதோனமனக்கடகும்புர; மேற்கு-கிரிதோனமனக்கடகும்புர.



Situation : Moretota village in Udukinda division of Dehiwinipalata korale.

Preliminary plan 28.

Lot.	Name of Land.	Extent.
		A. R. P.
150 ...	Pitapolapatana ...	17 3 34
151 ...	Yamanakotepatana <i>alias</i> Alutgedaraulpotahena...	16 0 20
		<hr/> 34 0 14

Sheets M_{53, 54, 61, 62}⁷ and M_{5, 6, 13, 14}¹² &c.

Surveyor-General's Office,
Colombo, November 11, 1902.

P. D. WARREN,
Assistant Surveyor-General.