

குறித்த உத்தியோகஸ்தராக தம்மில் சொல்லப்பட்ட கட்டணச்சட்டங்களினால் தனக்குக் கொடுத்திருக்கும் தத்துவங்களைக்கொண்டு தன் கையொப்பமிட்டு எழுத்து மூலமாய் சொல்லப்பட்ட காணிகளை அல்லது அவைகளின் உரித்தைப்பேசப்பட்டவர்கள் வெளிப்படாவிடில் முடிக்குரிய ஆதனமென்று வெளியரங்கப்படுத்துவார்

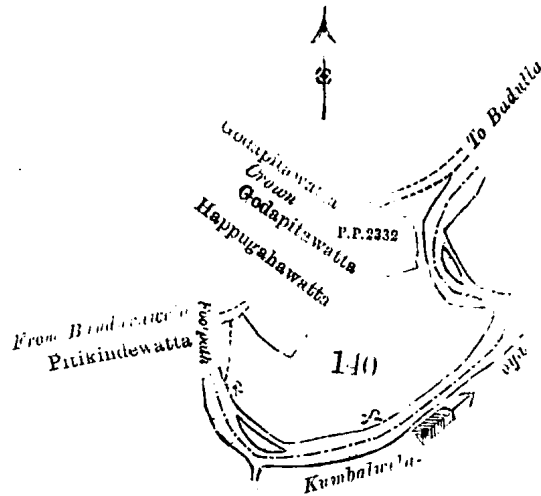
ஜே. ஜி. பெரேரை.
குட்பான உத்தியோகஸ்தர்.

சொல்லப்பட்ட காணிகளின் விவரம்.

ஊர்வா மாகாணத்தின் யட்டிகிந்தை பகுதியில் கும்பல்வெலக் கோறையைச்சேர்ந்த ஹல்பே எனனும் கிராமத்திலுள்ள இதன கீழ் சொல்லப்படும் காணித்துண்டுகள், அந்நாவது இத்தோடணத்துக்கு குறிக்கப்பட்டு உறுதிப்படுத்தியடாப்பில் விவரிக்கப்பட்டிருக்கின்றன :-

	1.	பிரதமபடத்து இலக்கம் 36.	விசாலம்.
துண்டு.	காணியினது பெயர்		ஏ. அ. ப.
140 ...	பகலகும்புரேக்கன	...	4 2 17

எல்லை, வடக்கு-திசாயக்க முதியான்சலாகே ஹீன்முதியான்ச்சயும் சிவப்பேர்களும் உரித்துபேசும் ஹப்புக்ாவத்தி; தொன் கொஸதன் வெத்தசங்கவும் சம்பேர்களும் உரித்துபேசும் சொட்டிட்டவத்த, பி. டபிள்யு. டி. பன்கலோ பூமி (P.P. 2,332), வ துல்லையிலிருந்து வண்டாரவெலக்கு போருந் பெரியசெருட்டு; கிழக்கும் தெற்கும்-கும்பல்வெலைய; மேற்கு-திசாயக்க முதியன்செலாகே வண்டாரமெனிக்ாவும்; சிவப்பேர்களும் உரித்துபேசும் பிட்டிக்கின்னேவத்த.



Scale of 8 Chains to an Inch.

Situation : Halpe village in Yatikinda division of Kumbalwela korale.

Preliminary plan 36.

Lot.	Name of Land.	Extent.
140 ...	Pahalakumburehena ...	A. R. P. 4 2 17

Sheet M¹²₂₂₋₃₀

Surveyor-General's Office.
Colombo, November 28, 1902.

P. D. WARREN,
Assistant Surveyor-General.

II.

Preliminary plan 36.

Lot.	Name of Land.	Extent.
111 ...	Badalarawehena ...	A. R. P. 0 3 13

and bounded as follows : on the north by Kudugalapatana belonging to Crown ; on the east by the Radige-ela ; on the south by Uda-arawa claimed by Kumbalwela Hela Halpe Punchi Banda and others ; on the west by the Badalarawe-ela.

இல் கிடக்க 36.

நிலைப்பெயர்.	ஒடுமை பெயர்.	நிலைப்பெயர்.
111 ...	படலாராவேஹெ	ஏ. ர. ப. 0 3 13

இவ் மாகாணம்—குறுகுறு ருக்கன்கை கிழக்குபக்கம்; கிழக்குக்கு ருக்கு அருகே; கிழக்கு கிழக்கு வலது கிழக்கு பூமிவிவகம் கை கிழக்கு அருகே இவ்வீடு அகிலாபிபிபிபி கிழக்கு குறுகுறு அருகே; கிழக்கு

பிரதமபடத்து இலக்கம் 36.

வீசாலம்.

துண்டு

காணியினது பெயர்.

ஏ. அ. ப.

111

... வடல்அறவேகேன

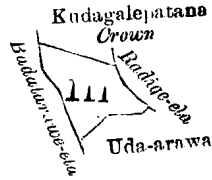
...

...

...

0 3 13

எல்லை, வடக்கு-அரசாட்சிக்குள்ள குடுகலப்பத்தன; கிழக்கு-றதிகேளவ; தெற்கு-கும்பல்வெலஹெல ஹல்ப்பே புஞ்சிவண்டாவும் சிலபேர்களும் உரித்துபேசும் உடஅறவ; மேற்கு-வடல்அறவேளவ.



Scale of 8 Chains to an Inch.

Situation : Halpe village in Yatikinda division of Kumbalwela korale.

Preliminary plan 36.

Lot.	Name of Land.	Extent. A. R. P.
111	... Badalarawehena	... 0 3 13

Sheet M₂₁₋₂₉¹²Surveyor-General's Office,
Colombo, November 28, 1902.P. D. WARREN,
Assistant Surveyor-General.

III.

Preliminary plan 36.

Lot.	Name of Land.	Extent. A. R. P.
101	... Medipida	... 0 2 13

and bounded as follows : on the north, east, south and west by the Peerpandowe-oya.

இலக் கிணியல் 36.

விதிகரம்.

ஒடுகல வம்.

விதிகரம்.

ஏ. அ. ப.

101

... மூடிபிட

...

0 2 13

கிடு மூடிபிட—புறவல், வடக்கே, தெற்கே, மேற்கே-பீர்ப்பவந்தோவெளவ.

பிரதமபடத்து இலக்கம் 36.

துண்டு.

காணியினது பெயர்.

வீசாலம்

ஏ. அ. ப.

101

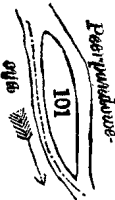
... மூடிபிட

...

...

0 2 13

எல்லை, வடக்கும் கிழக்கும் தெற்கும் மேற்கும்-பீர்ப்பவந்தோவெளவ.



Scale of 8 Chains to an Inch.

Situation : Halpe village in Yatikinda division of Kumbalwela korale.

Preliminary plan 36.

Lot.	Name of Land.	Extent. A. R. P.
101	... Medipida	... 0 2 13

Sheet M₂₁₋₂₉¹²Surveyor-General's Office,
Colombo, November 28, 1902.P. D. WARREN,
Assistant Surveyor-General.

IV.

Preliminary plan 36.

Lot.	Name of Land.	Extent. A. R. P.
103	Yatitepuwehena	0 2 25

and bounded as follow : on the north by the ela ; on the east by Ambagasketiyekumbura sold by Crown (T.P. 59,718); on the south by the Peerpandowe-oya ; on the west by Yammanearawa claimed by Yahalemaditte Vihare.

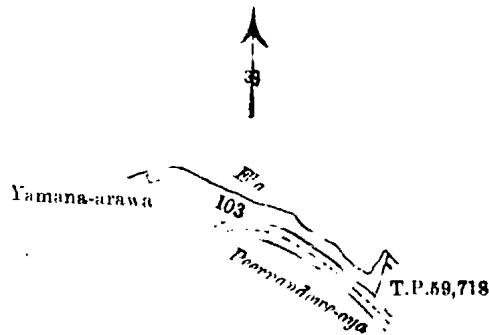
මුල් සිතියම 36.

බිම්කට්ටිය.	ඉඩමේ නම.	විමිතරම. අ. රූ. ප.
103	යටිතෙපුවෙහේන	0 2 25

මිට මාසිම—උතුරට ඇලද; නැගෙනහිරට අනුච්ච විසින් විකුණාපු අඹනස්කැපියේ කුඹුරද (T.P. 59,718); දකුණට පීර්පන්දෙව් මසද; බස්නාහිරට යහලේමඩින්ගේ විහාරේ විසින් අසිතිවාසි මම් කියන ගම්මානේ අතවැද.

කුණාංග.	පිරිසිදු කළු මුලුකම 36. කාණ්ඩියිනු පෙයාර්.	විසාලම අ. රූ. ප.
103	යටිතෙපුවෙහේන	0 2 25

ආබේ, වැදිලි-ආල, සිමුණු-අරසාට්ටියාරාල වීර්කට්ටියුරුමුමු අම්පකුණ්දෙයුරුමුපුර (T.P. 59,718); මෙරු-පිරිසිදු කළු මුලුකම 36; මෙරු-යකුණේ මුලුකම 36 වීර්කට්ටියුරුමුමු අම්පකුණ්දෙයුරුමුපුර.



Scale of 8 Chains to an Inch.

Situation : Halpe village in Yatikinda division of Kumbalwela korale.

Preliminary plan 36.

Lot.	Name of Land.	Extent. A. R. P.
103	Yatitepuwehena	0 2 25

Sheet M₂₁-29¹²

Surveyor-General's Office,
Colombo, November 28, 1902.

P. D. WARREN,
Assistant Surveyor-General.

V.

Preliminary plan 36.

Lot.	Name of Land.	Extent. A. R. P.
12	Ratu-ulpotehena	0 3 27

and bounded as follows : on the north by Ratu-ulpotehinnepatana belonging to Crown ; on the east by Ratu-ulpotekumbura claimed by Juan Appu and others ; on the south by Ratu-ulpotekumbura claimed by ditto ; on the west by Ratu-ulpotehinnepatana belonging to Crown.

මුල් සිතියම 36.


බිම්කට්ටිය.	ඉඩමේ නම.	විමිතරම. අ. රූ. ප.
12	රතුලුපොහේන	0 3 27

මිට මාසිම—උතුරට රජසන්තක රතුලුපොහේනින්ගේ පතකද; නැගෙනහිරට පුවන්අප්පු සහ නවත් අයවල් විසින් අසිතිවාසිකම් කියන රතුලුපොහේන කුඹුරද; දකුණට එම අයවල් විසින් අසිතිවාසිකම් කියන රතුලුපොහේන කුඹුරද; බස්නාහිරට රජසන්තක රතුලුපොහේනින්ගේ පතකද.

பிரதமபட்டத்து இலக்கம் 36.

துண்.ப.	காணியினது பெயர்.	விசாலம்.
12 நதுஉல்பொத்தேகேன ...	ஏ. டா. ப.
		0 3 27

எல்ல, வடக்கு-அரசாட்சிக்குள்ள நத்துஉல்பொத்தேஹின்னேப்பத்தன; கிழக்கு-ஜுவனஅப்புலும் சிலபேர்க
ளும் உரித்துபேசும் நத்துஉல்பொத்தேகும்புர; தெற்கு-மேற்சொல்லியவர்கள் உரித்துபேசும் நதுஉல்பொத்தேகும்
புர; மேற்கு-அரசாட்சிக்குள் நத்துஉல்பொத்தேஹின்னேப்பத்தன.



Scale of 8 Chains to an Inch.

Situation : Halpe village in Yatikinda division of Kumbalwela korale.

Preliminary plan 36.

Lot.	Name of Land.	Extent.
		A. R. P.
12 ...	Rutu-ulpotehena 0 3 27
	Sheet M ₂₀ -28 ¹²	

Surveyor-General's Office,
Colombo, November 28, 1902.

P. D. WARREN,
Assistant Surveyor-General.

VI.

Preliminary plan 36.

Lot.	Name of Land.	Extent.
		A. R. P.
115 ...	Totapolakumburehena 0 2 30

and bounded as follows : on the north by the high road from Badulla to Bandarawela, Deiyannewatta claimed by Kataragam Dewale; on the east by the Kumbalwela-oya; on the south by Deiyannewatta claimed by Kataragam Dewale; on the west by the high road from Bandarawela to Badulla.

இலக் கிணியல் 36.

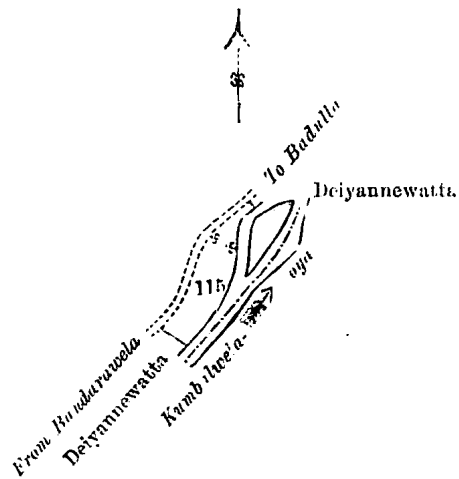
நிலைப்பெயர்.	ஓய்வின் தலை.	நிலைப்பெயர்.
		ஏ. ரு. ப.
115 நைவல்பொத்தேகேன 0 2 36

கிழக்கு-அரசாட்சிக்குள்ள நத்துஉல்பொத்தேஹின்னேப்பத்தன; கிழக்கு-ஜுவனஅப்புலும் சிலபேர்க
ளும் உரித்துபேசும் நத்துஉல்பொத்தேகும்புர; தெற்கு-மேற்சொல்லியவர்கள் உரித்துபேசும் நதுஉல்பொத்தேகும்
புர; மேற்கு-அரசாட்சிக்குள் நத்துஉல்பொத்தேஹின்னேப்பத்தன.

பிரதமபட்டத்து இலக்கம் 36.

துண்.ப.	காணியினது பெயர்.	விசாலம்.
115 தொட்டப்பொலும்புரேகேன ...	ஏ. டா. ப.
		0 2 36

எல்ல, வடக்கு-வதுலிபிவிருந்து பண்டாரவெலைக்கு போகும் பெரிய ரேட்டி, கதறகம தேவாலே உரித்துபேசும்
தெய்யன்னேவத்த; கிழக்கு-கும்பல்வெலைய; தெற்கு-கதறகம தேவாலே உரித்துபேசும் தெய்யன்னேவத்த; மேற்
கு-பண்டாரவெலைவிருந்து வதுலிபிவிருந்து போகும் பெரிய ரேட்டி.



Scale of 8 Chains to an Inch.

Situation : Halpe village in Yatikinda division of Kumbalwela korale.

Preliminary plan 35.

Lot.	Name of Land.	Extent.
		A. R. P.
115	Totapolakumburehena	0 2 36

Sheet M₂₁₋₂₉¹²

Surveyor-General's Office,
Colombo, November 28, 1902.

P. D. WARREN,
Assistant Surveyor-General.