

சொல்லப்பட்ட காணிகளின் விவரம்.

ஊவா மாகாணத்தின் யட்டிக்கிந்தை பகுதியில் சும்பல்வெலக் கோணையைச்சேர்ந்த ஹல்ப்பே என்னும் கிராமத்தில் உள்ள இதன் கீழ் சொல்லப்படும் காணித்துண்டுகள், அஸ்தாவது இத்தோடணத்துக் குறிக்கப்பட்டு உறுதிப்படுத்திய டாப்புகளில் விவரிக்கப்பட்டிருக்கின்றன :—

I.

பிரதமபடத்து இலக்கம் 36.

துண்டு.	காணியினது பெயர்.	விசாலம்.
		ஏ. அ. ப.
105	பிரப்பந்தோவேளலேக்கேலே	0 0 32

எல்லை, வடக்கு-எல; கிழக்கு-சும்பல்வெலஹை ஹல்ப்பே புஞ்சிபண்டாவும் சிலபேர்களுக்கும் அரசாட்சியாரால் வீற்கப்பட்டிருக்கும் மிக்கிரி அறைய, (T.P. 59,715); தெற்கு-பிரப்பந்தோவேளைய; மேற்கு-அரசாட்சியாரால் வீற்கப்பட்டிருக்கும் அம்பகச்சக்கெட்டியேரும்புர (T.P. 59,718).



T.P. 59,718
105
Peerpandowe-
T.P. 59,718

Scale of 8 Chains to an Inch.

Situation : Halpe village in Yatikinda division of Kumbalwela korale.

Preliminary plan 36.

Lot.	Name of Land.	Extent.
		A. R. P.
105	Peerpandowe-elekele	0 0 32

Sheet M₂₁₋₂₉¹²Surveyor-General's Office,
Colombo, November 28, 1902.P. D. WARREN,
Assistant Surveyor-General.

II.

Preliminary plan 36.

Lot.	Name of Land.	Extent.
		A. R. P.
69 b	Welgollehinnepatana	1 2 19

and bounded as follows : on the north, east, south, and west by Welgollehinnepatana belonging to Crown.

මුල් සිතියම 36.


බිම්කර්පිය.	ඉඩමේ නම.	බිම්තරම.
		අ. ර. ප.
69 b	වැල්ගොල්ලේහින්නේපතන	1 2 19

මෙම මායිම්—උතුරට, නැගෙනහිරට, දකුණට සහ බස්නාහිරට රාජසන්තක වැල්ගොල්ලේ හින්නේපතන.

பிரதமபடத்து இலக்கம் 36.

துண்டு.	காணியினது பெயர்.	விசாலம்.
		ஏ. அ. ப.
69 b	வெல்கொல்லே ஹின்னேப்பத்தன	1 2 19

எல்லை, வடக்கும் கிழக்கும் தெற்கும் மேற்கும்-அரசாட்சிக்குள்ள வெல்கொல்லே ஹின்னேப்பத்தன.
1,421



Welgollehinnepatana



Scale of 8 Chains to an Inch.

Situation : Halpe village in Yatikinda division of Kumbalwela korale.
Preliminary plan 36.

Lot.	Name of Land.	Extent. A. R. P.
69 b	Welgollehinnepatana	1 2 19

Sheet M₂₂₋₃₀¹²

Surveyor-General's Office,
Colombo, November 28, 1902.

P. D. WARREN,
Assistant Surveyor-General.

III.

Lot.	Name of Land.	Extent. A. R. P.
69 c	Welgollehinnepatana	0 1 32

and bounded as follows : on the north by the high road from Badulla to Bandarawela ; on the east by Welgollehinnepatana belonging to Crown ; on the south by the Kumbalwela-oya ; on the west by the Welgolleharawekandura.

මුල් සිතියම 36.

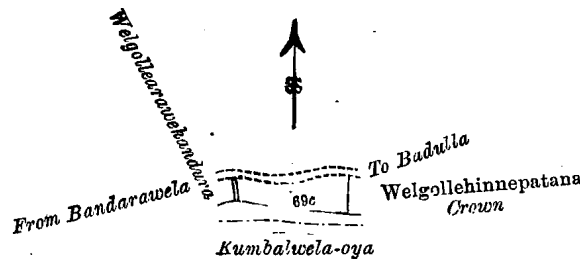
බිම්කවරිය.	ඉඩමේ නම.	විමිතරම. අ. රු. ප.
69 c	වැල්ගොල්ලේකිත්තේපතන	0 1 32

මීට මාසිම—උතුරට බදුල්ලේ සිට බන්ඩාරවෙලට යන මහපාරද; නැගෙනහිරට රජසන්නක වැල්ගොල්ලේකිත්තේපතනද; දකුණට කුඹල්වෙලියද; බස්නාහිරට වැල්ගොල්ලේඅරවේසද.

பிரதமபடத்து இலக்கம் 36.

துண்டு.	காணியினது பெயர்.	விசாலம். ஏ. ரு. ப.
69 c	வெல்கொல்லேஹின்னேப்பத்தன	0 1 32

எல்லை, வடக்கு-புதுவையிலிருந்து பண்டாரவெலைக்கு போகும் பெரிய ரோட்டு; கிழக்கு-அரசாட்சிக்குள்ள வெல்கொல்லேஹின்னேப்பத்தன; தெற்கு-கும்பல்வெலைய; மேற்கு-வெல்கொல்லேஅறுவேக்கத்தூ.



Scale of 8 Chains to an Inch.

Situation : Halpe village in Yatikinda division of Kumbalwela korale.
Preliminary plan 36.

Lot.	Name of Land.	Extent. A. R. P.
69c	Welgollehinnepatana	0 1 32

Sheet M₂₂₋₃₀¹²

Surveyor-General's Office,
Colombo, November 28, 1902.

P. D. WARREN,
Assistant Surveyor-General.

මුල් සිතියම 36.

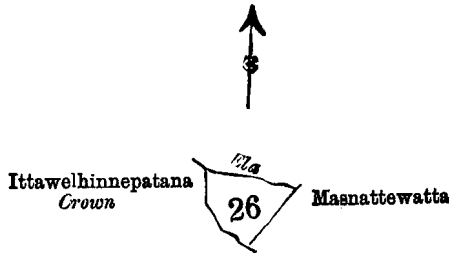
බිම්කවච්චය.	ඉඩමේ නම.	බිම්කරම.
26 ...	ඉත්තුවැලිහින්නේපතන නොහොත් මස්නන්නේපතන	අ. රු. ප. 0 2 35

මීට මාසිමි—උතුරට ඇලද; නැගෙනහිරට මස්නන්නේපතන කිරියා සහ නවත් අස විසින් අසිතිවාසිකම් කියන මස්නන්නේපතනද; දකුණට සහ බස්නෙහිරට රජසන්නක ඉත්තුවැලිහින්නේපතනද.

පිරිමපටපත්තා ඉලක්කම් 36.

නාණම.	කාණියිනනු පෙයාර්.	විචාරම.
26 ...	මුත්තේවෙල්ලින්නේපතන අල්ලනු මස්නන්නේපතන	අ. රු. ප. 0 2 35

ආලි, වැට්ටු-ආල; කුමුක්කු-මස්නන්නේපතනකෙතරකිනියාවුම සිලපොර්කලුම උරුමපොසුම මස්නන්නේපතන; මෙරුම මෙරුම-අරසාට්ටිකුණ මුත්තේවෙල්ලින්නේපතන.



Scale of 8 Chains to an Inch.

Situation : Halpe village in Yatikinda division of Kumbalwela korale.

Preliminary plan 36.

Lot.	Name of Land.	Extent.
26 ...	Ittawelhinnepatana alias Masnattewatta	A. R. P. 0 2 35
	Sheet M ₂₀₋₂₈ ¹²	

Surveyor-General's Office,
Colombo, November 23, 1902.

P. D. WARREN,
Assistant Surveyor-General.

VI.

Preliminary plan 36.

Lot.	Name of Land.	Extent.
16 ...	Yahalettennepatana alias Wataliyaddepatana	A. R. P. 1 2 2

and bounded as follows : on the north by a footpath ; on the east by Wataliyaddehena claimed by Wataliyaddegedara Kiriya ; on the south by Goda-arawekumbura claimed by Goda-arawegedara Huduwā, Wataliyaddehena claimed by ditto ; on the west by the Kurundugasmadakandura.

මුල් සිතියම 36.

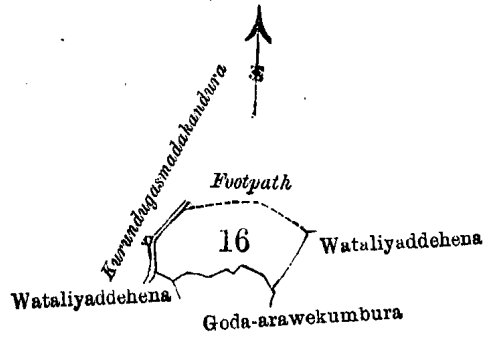
බිම්කවච්චය.	ඉඩමේ නම.	බිම්කරම.
16 ...	යහලේනන්නේපතන නොහොත් වට ලියද්දේපතන	අ. රු. ප. 1 2 2

මීට මාසිමි—උතුරට අභිපාරද; නැගෙනහිරට වටලියද්දේපතන කිරියා විසින් අසිතිවාසිකම් කියන වටලියද්දේපතනද; දකුණට ගොඩඅරලේපතන හුදුවා විසින් අසිතිවාසිකම් කියන ගොඩඅරලේපතනද, එම අස විසින් අසිතිවාසිකම් කියන වටලියද්දේපතනද; බස්නෙහිරට ඉත්තුවැලිහින්නේපතනද.

පිරිමපටපත්තා ඉලක්කම් 36.

නාණම.	කාණියිනනු පෙයාර්.	විචාරම.
16 ...	පකලේපතනේපතන අල්ලනු වැට්ටුපත්තේපතන	අ. රු. ප. 1 2 2

ආලි, වැට්ටු-අභිපාරද; කුමුක්කු-වැට්ටුපත්තේපතනකෙතරකිනියාවුම උරුමපොසුම වැට්ටුපත්තේපතන; මෙරුම-කොට්ටුපත්තේපතන ආලිපත්තේපතන කොට්ටුපත්තේපතන; මෙරුම-කොට්ටුපත්තේපතන ආලිපත්තේපතන.



Scale of 8 Chains to an Inch.

Situation : Halpe village in Yatikinda division of Kumbalwela korale.

Preliminary plan 36.

Lot.	Name of Land.	Extent. A. R. P.
16	Wataliyaddepatana <i>alias</i> Yahaletennepatana	1 2 2

Surveyor-General's Office,
Colombo, November 28, 1902.

Sheet M 12
20-28

P. D. WARREN,
Assistant Surveyor-General.