

The Ceylon Government Gazette,

PART III.

FRIDAY, APRIL 3, 1903.

NOTICE UNDER THE WASTE LANDS ORDINANCES, 1897, 1899, AND 1900.

TAKE notice, that unless within three months from the 27th day of March, 1903, the persons, if any, who claim any interest in the lands hereinafter mentioned or in any one or more of such lands, appear before the Government Agent of the North-Western Province at the Kurunegala Kachcheri and make claim to the said lands or to some interest therein :

Such Government Agent, in pursuance of the powers in him vested by Ordinance No. 1 of 1897, as amended by Ordinances Nos. 1 of 1899 and 5 of 1900, will declare by writing under his hand that the said lands or such of them, as to which no claim has been made, are the property of the Crown.

Kurunegala Kachcheri, March 17, 1903.

S. M. BURROWS, Acting Government Agent.

Description of Lands referred to.

The following lots situated in the village of Imbulangoda in Hetahaye korale of Hiriya hatpattu, in the Kurunegala District of the North-Western Province, and shown in the three annexed sketches :—

Table with 4 columns: Lot, Name of Land, and Extent (A. R. P.). Rows include Rupayamukalana, Illupitiyayaya and Rupayaya, Illupitiyayamukalana, and Rupayaya.

Lot No. 1.—Bounded on the north and east by a path ; south by Mala-ela, Watuyahena claimed by Guruwa Veda and Guru, and Crown forest Udakendawellamukalana ; west by Haulpatala claimed by Messrs. Rajapakse and Mel, Demata-gahapatala claimed by Mr. Rajapakse and others, Millagahamullapatala claimed by Mr. Mel and others, Kotigallahena claimed by Sella Muttu Chetty, Nabirithahena claimed by Samanandere and others, Kadawatta claimed by Naide and others, Kadawattahena claimed by Rankere and others.

විෂි 1903 ක්වූ මාර්තු මස 27 වෙනි දින පවත් කුන්මාසයක් ඇතුලතදී මෙහි පහත දක්වන ඉඩම්වලට හෝ එයින් කොටසකට හෝ අයිතියක් තිබෙනවාය කියන ගම් අයෙක් ඇත්නම් ඒ අය කුරුනෑගල කම්මේරියේදී වයඹදිසාවේ වැඩබලන ඒජන්තාදායනාන්තේගේ ඉදිරිපිටට ඇවිත් පෙනීසිට එකී ඉඩම්වලට හෝ එයින් කොටසකට අයිතියක් පෙන්වාසිටින්නට නොයෙදුනොත්, එකී වයඹදිසාවේ ඒජන්තාදායනාන්තේගේ වෂි 1899යේ 1 වෙනි සහ වෂි 1900යේ පස්වෙනි ආඥපණක් වලින් අවත්වාසිසා කරණලද වෂි 1897හේ 1 වෙනි ආඥපණකින් ලැබී තිබෙන බලවල ප්‍රකාරයට අයිතිවාසිකම් නොකියාපු එකී ඉඩම් රජසන්තක ඉඩමක කියා උන්තාන්තේගේ අත්සන ඇති ලිය විල්ලකින් උන්තාන්තේ විසින් ප්‍රකාශ කරණ බව මෙයින් දනගත යුතුයි.

ඇස්. ඇම්. බරෝස්, වැඩබලන ආණ්ඩුවේ ඒජන්තාදායනාන්තේ වමිස.

1903 ක්වූ මාර්තු මස 17 වෙනි දින කුරුනෑගල කම්මේරියේදීය.

ඉඩම්වල තොරතුරු.

වෂි 1 දිසාවට අයිති කුරුනෑගල දිස්ත්‍රික්කේ හිරියාල හත්පත්තුවේ හැටහයේ කෝරලේ ඉඹුලන්ගොඩ යන ගම පිහිටා තිබෙන මේ අමුණාපු සහතික සිතියම්වල පෙනියන මෙහි පහත දක්වන බිම්කට්ටි, එනම් :—

Table with 3 columns: බිම්කට්ටිය, ඉඩමේ නම, බිම්තරම (අ. රූ. ප.). Rows include රූප්පේසායමුකලාන, ඉළුපිටියායාය සහ රූප්පේසාය, ඉළුපිටියායමුකලාන, රූප්පේසාය.

1. වෙනි බිම්කට්ටියට මාසිම්—උතුරට සහ නැගෙනහිරට අභිපාරද ; දකුණට මිලුඇල, ගුරු වාවෙද සහ ගුරු අයිතිවාසිකම් කියන වතුයායේ හේනද සහ උඩකැන්දවෙල මුකලාන කියන රජ සන්තක ඉඩමක් සහ බස්නාහිරට රජපක්‍ෂ සහ මැල්ලන්තැගේලා අයිතිවාසිකම් කියන හවුල්පත ලද, රජපක්‍ෂ උන්තැගේ සහ තවත් අය අයිතිවාසිකම් කියන දෙව්ගහ පතලද, මැල්ලන්තැගේ සහ තවත් අය අයිතිවාසිකම් කියන මිල්ලගහමුල පතලද, සෙල්ලමුත්තු සෙවිටි අයිතිවාසිකම් කියන කොට්ඨලයේනද, සමන්දර සහ තවත් අය අයිතිවාසිකම් කියන නාබිරිත්තේනද, නාසිදේ සහ තවත් අය අයිතිවාසිකම් කියන කඩවිත්ත සහ රන්කිරි සහ තවත් අය අයිතිවාසිකම් කියන කඩ වත්තේ හේනක්ය.

இவ்வறிவித்தலின் தேதியாகிய 1903 ம் (ஸ்ரீ)-தது பங்குனிமீ 27 ன் தேதியிலிருந்து மூன்று மாசத்திற்கு ள்ளாக இதன்மீது விவரித்திருக்கும் காணிகளை அல்லது அக்காணிகளி லெவற்றையும் குறித்து உரித்த ப்பேசுவோர்கள் யாருமிருந்தால், அவர்கள் 28 ம் பிரிவின்படி பாளான காணிகளின் சட்டங்களின் 1897, 1899, 1900 ம் வருஷங்களில் ஏற்படுத்திய குறிப்பான உத்தியோகஸ்தர் முன்பாக குருநாகல் அவரது கந் தேரில் தெரிபட்டு மேற்படி காணிகளை அல்லது அவற்றி லெதையும் குறித்து யாதும் உரிமை அல்லது உடந்தை காண்பியாதிருந்தால், மேற்சொல்லிய சூழ்ந்த உத்தியோகஸ்தராக தம்மில் சொல்லப்பட்ட கட்டளைச் சட்டங்களினால் தனக்குக் கொடுத்திருக்கும் தத்துவங்களைக்கொண்டு தன் கையொப்பமிட்டு எழுத்து மூலமாய் சொல்லப்பட்ட காணிகளை அல்லது அவைகளின் உரித்தைப் பேசப்பட்டவர்கள் வெளிப்படாவிடில் முடிக்கூரிய ஆதனமென்று வெளியரங்கப்படுத்தலாம்.

குருநாகல் கச்சேரி,  
1903 ம் (ஸ்ரீ) பங்குனிமீ 17 ன் வ.

எஸ். எம். பரோஸ்,  
அரசாட்சி வசன்டின வேலைபார்ப்பவர்.

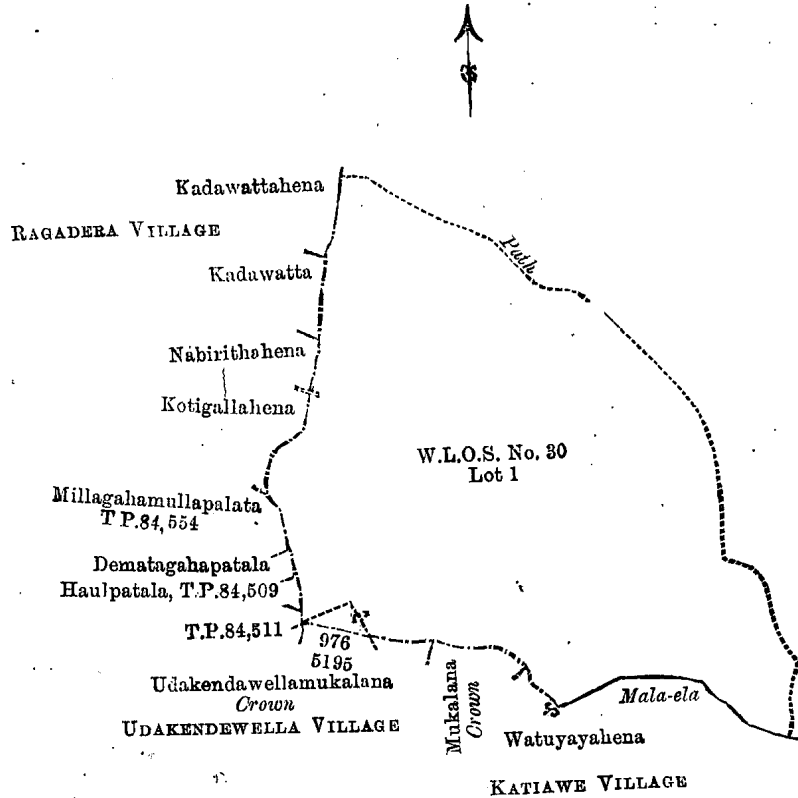
சொல்லப்பட்ட காணிகளின் விவரம்.

வடமேல் மாகாணத்தின் குருநாகல் டிஸ்திரிக்டில் கிரியாவிலுள்ள அப்பத்தைச்சேர்ந்த அற்றகாய் கோற னையிலுள்ள இம்புலாங்கொட என்னும் கிராமத்திலுள்ள இதன் மீது சொல்லப்படும் காணித்துண்டுகள், அல்தா வது இத்தோடனைத்துக் குறிக்கப்பட்டு உறுதிப்படுத்திய டாப்பில் விவரிக்கப்பட்டிருக்கின்றன :—

| துண்டு. | காணியினது பெயர்.                   | விசாலம்.<br>ஏ. ரூ. ப. |
|---------|------------------------------------|-----------------------|
| 1       | ... ரூப்பயாமுக்கலான ...            | 117 0 15              |
| 5       | ... இலுப்பிற்றியாயாய, ரூப்பயாய ... | 70 3 18               |
| 6       | ... இலுப்பிற்றியாயமுக்கலான ...     | 20 1 18               |
| 10      | ... ரூப்பயாய ...                   | 125 0 0               |

முதலாமிலக்கத் துண்டு.

எல்லை, வடக்கும் கிழக்கும்-அடிபாறை; தெற்கு-மலராள, குறுவாவேத, குறு என்பவர்களுடைய வத் துயாயகேன, அரசாட்சிக்குள்ள உடுக்கெந்தவெல்லமுக்கலான; மேற்கு-இராசபக்ச மெல் என்பவர்களுக்கு ரிய கவுல்பத்தனை, இராசபக்சைக்கும் இன்னும் சிலருக்குரிய டெமற்றக்காபத்தனை, மெல் என்பவர்க்கும் இன் னும் சிலருக்குமுரிய மில்லகாமுல்லைபத்தனை, செல்லமுத்துச்செட்டிக் குரிய கொட்டுகல்லகேன, சமனூந்த ரேக்கும் இன்னும் சிலருக்கும் உரிய நாபிரித்தகேன, நாய்தவுக்கும் இன்னும் சிலர்க்கும் உரிய கடவத்தா, நக்கி ரவுக்கும் மற்றவர்களுக்கும் உரிய கடவத்தகேன.



Situation: Imbulangoda village in Hiriya hatpattu of Hetahaye korale.

| Lot. | Name of Land.  | Extent.<br>A. R. P. |
|------|----------------|---------------------|
| 1    | Rupayamukalana | 117 0 15            |

Surveyor-General's Office,  
Colombo, August 15, 1902.  
1,427

P. D. WARREN,  
for Surveyor-General.

Lots Nos. 5 and 6.—Bounded on the north by Nikagollawella and Rupayaya claimed by Raja Pulle; east by Crown forest called Milwanmukalana; south by Munkotuawawella claimed by S. Yakadureya and others; west by a path, Rupayaya and Haliyawella claimed by Raja Pulle, and Katiawe-ela.

[NOTE.—Lot 4, Ambagahamulakumbura, in extent 2 acres 1 rood 34 perches, within these boundaries is excluded from this notice, and its extent 2 acres 1 rood 34 perches is not included in the acreage of 91 acres and 36 perches given above.]

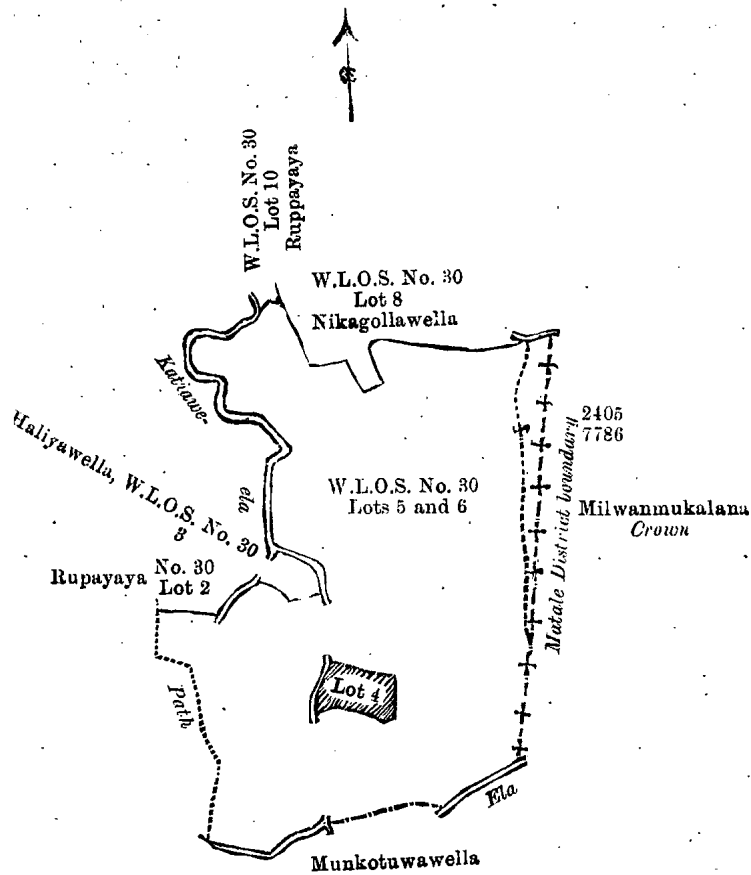
5. වෙති සහ 6 වෙනි බිම්කට්ටිවලට මායිම්—උතුරට රජපුල්ලේ අයිතිවාසිකම් කියන නික නොල්ලේ වෙල සහ කපුසාය ; නැගෙනහිරට මිල්වන මුකලාන කියන රජසත්තක මුකලාන ; දකුණට ඇස්. සකුරුයා සහ නවත් අස අයිතිවාසිකම් කියන මුත්තොටුව වෙල ; බස්නාහිරට රජපුල්ලේ අයිතිවාසිකම් කියන රූපයා සහ හාලියාවැලල සහ කටියාවේ ඇලත්ය.

[ඉහතකී මායිම්වලට මැදිවු අක්කර 2කුත් රූඩ් 1කුත් පර්චස් 34ක් බිම්තරම ඇති අඹගහමුල කුඹුර කියන 4 වෙනි බිම්කට්ටිය මේ දැන්වීමෙන් අත්හැරිය බවත්, එසේ බිම්තරම වන අක්කර 2කුත් රූඩ් 1කුත් පර්චස් 34ක් ඉහතකී අක්කර 91කුත් පර්චස් 36යේ බිම්තරමේ අඩංගු නොවෙන වගත් මෙයින් දැනගත යුතුයි.]

ஐந்தாம் ஆறாம் இக்ககத் துண்டு என்.

எல்லை, வடக்கு-இராசபுரி சினைக்குரிய நிக்காகொல்லவெல்லவும். றூப்பயாயவும் ; கிழக்கு-அரசாட்சிக்குரிய மிலவாள்மூக்கலான ; தெற்கு-யக்காதுரையாவுக்கும் மற்றவர்களுக்கும் உரிய முங்கொட்டிவெல்ல ; மேற்கு-அடிபாதை, இராசபுரி சினைக்குரிய றூப்பயாயவும், காளியாவெல்லவும், கட்டியாவாலை.

[குறிப்பு.—சொல்லிய எல்லைகளுக்குள்ளுள்ளதாய் 2 ஏக்கர் 1 றூட் 34 பர்சஸ் கொண்ட அம்பக்காரூல குழி 4ம் துண்டு இந்த அறிக்கையிலிருந்து விலக்கினது, அது அளவு மேற்கொல்லிய 91 ஏக்கர் 36 பர்சஸ் அளவிய றூட்டபடுத்தல்லை.]



Situation : Imbulangoda village in Hiriya hatpattu of Hetahaye korale.

| Lot.          | Name of Land.              | Extent.  |
|---------------|----------------------------|----------|
|               |                            | A. R. P. |
| 5             | Ilupitiyayaya and Rupayaya | 70 3 18  |
| 6             | Ilupitiyayamukalana        | 20 1 18  |
| Lot excluded. |                            |          |
| 4             | Ambagahamulakumbura        | 2 1 34   |

Surveyor-General's Office,  
Colombo, August 15, 1902.

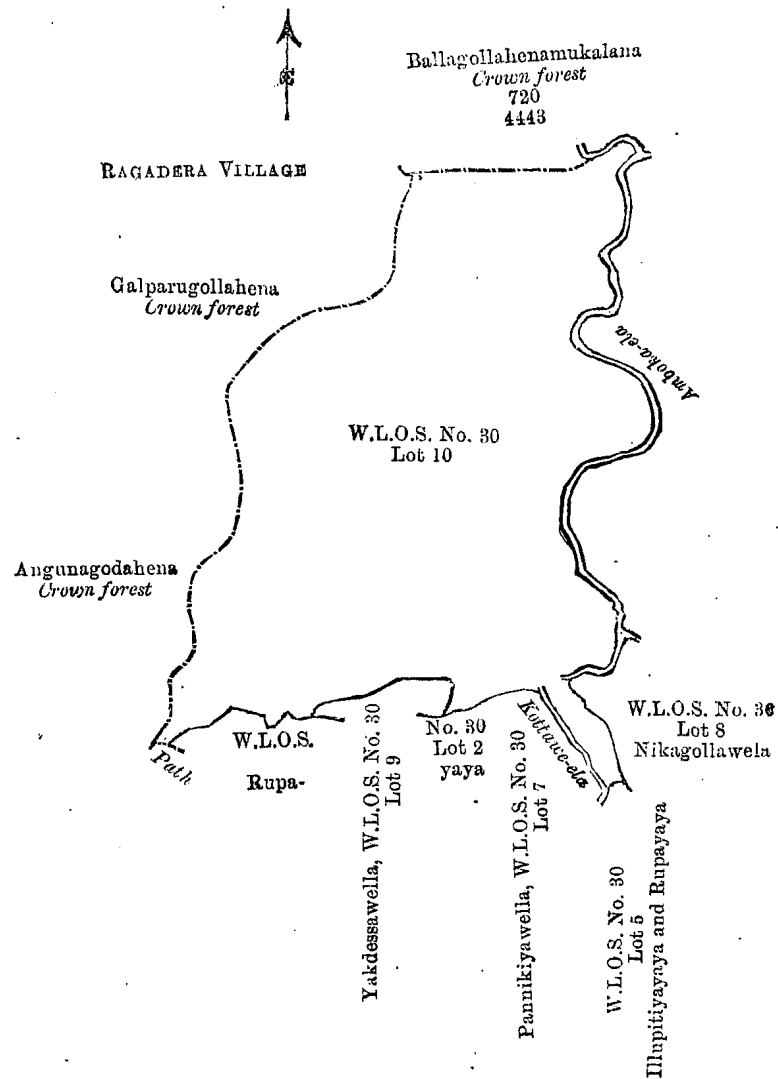
P. D. WARREN,  
for Surveyor-General.

Lot No. 10.—Bounded on the north by Crown forest called Ballagollahenamukalana east by Amboka-ela and Nikagollawella claimed by Raja Pulle; south by Illupitiyayaya, Ruppayaya, Pannikiyawella, and Yakkessawella claimed by Raja Pulle and a path; west by Crown forests called Angunagodahena and Galparugollahena.

10. වෙනි බිම්කට්ටියට මාසිම්—උතුරට බලගොල්ලේ හේන් මුකලාන කියන රජසන්තක මුකලාන; නැගෙනහිරට අම්බොනක ඇල සහ රජපුල්ලේ අසිනිවාසිකම් කියන නිකගොල්ලේවෙල; දකුණට රජපුල්ලේ අසිනිවාසිකම් කියන ඉළපිටියය, රූප්පේයාය, පනිකිකියාවෙල සහ යන්දෙස්සාවෙල සහ අඹ්පාරත්ය; බස්නාහිරට අඹුනගොඩ හේන සහ ගල්පාරු ගොල්ලේ හේන කියන රජසන්තක මුකලාන.

පිස්සාම ඉලක්කත් නුණ්ඩ.

எல்லை, வடக்கு-அரசாட்சிக்குரிய பல்லக்கால்லகேன; கிழக்கு-ஆம்பொகலை, இராசபிள்ளைக்குரிய நிககாகொல்லவெல; தெற்கு-இராசபிள்ளைக்குரிய இலுப்பிற்றியாயாய, ரூப்பயாய, பணிக்கியாவெல, யன்டேசுவெல, அடிப்பாறை; மேற்கு-அரசாட்சிக்குரிய அம்புனகொடகேன, கல்பறுக்கால்லகேன.



Situation : Imbulangoda village in Hiriyala hatpattu of Hetahaye korale.

| Lot. | Name of Land. | Extent. |    |    |
|------|---------------|---------|----|----|
|      |               | A.      | R. | P. |
| 10   | Ruppayaya     | 125     | 0  | 0  |

Surveyor-General's Office,  
Colombo, August 15, 1902.  
1,427

P. D. WARREN,  
for Surveyor-General.