

The Ceylon Government Gazette,

PART III.

FRIDAY, APRIL 3, 1903.

NOTICE UNDER THE WASTE LANDS ORDINANCES, 1897, 1899, AND 1900.

TAKE notice, that unless within three months from the 3rd day of April, 1903, the persons, if any, who claim any interest in the lands hereinafter mentioned or in any one or more of such lands, make claim in person or in writing to the said lands or any of them or to some interest therein to the Special Officer appointed under section 28 of "The Waste Lands Ordinances, 1897, 1899, and 1900," at his office at Galle:

Such Special Officer, in pursuance of the powers vested in him by the said Ordinances, will declare by writing under his hand that the said lands or such of them, as to which no claim has been made, are the property of the Crown.

J. G. FRASER, Special Officer.

Description of Lands referred to.

The following lots situated in the village of Warapitiya in the Giruwa pattu west of the Hambantota District, in the Southern Province, as described in the annexed certified tracings:—

I.

Preliminary plan 52.

Lot.	Name of Land.	Extent. A. R. P.
5	Pallattaragehena alias Migashena	3 0 24

on sheet O₃₈₋₄₆¹⁵ and bounded as follows: on the north and east by the Parakandu-ara; on the south by Pallattaragewatta claimed by Aganpodige Rodda; on the west by Migashena belonging to Crown.

විෂි 1903 ක්වූ අප්‍රේල් මස 3 වෙනි දින පටන් තුන්මාසයක් ඇතුලතදී මෙහි පහත දක්වන ඉඩම්වලට නොහොත් ඉන් එකකට නොහොත් වැඩිගණනකට යම් අයිතිවාසිකමක් තිබෙන යම් අයෙක් ඇත්නම් ඒ අය විසින් මුඩුබිම් සමබනිව ව්‍යවස්ථාපිතව 1897, 1899 සහ 1900 ආඥාපණ්වල 28 වෙනි වගන්තියේ ප්‍රකාරයට පත්කරණු ලැබූ විශේෂ මහත්‍යවරයානන්තාන්තේශ් ගාල්ලේ කන් තෝරුවේදී උන්තාන්තේශ් ඉදිරිපිටට ඇවිත් පෙනීසිට හෝ ලියවිල්ලකින් එකී ඉඩම්වලට නොහොත් ඊට ඇති යම් කොටසකට කිසි අයිතිවාසිකමක් පෙන්වා සිටිනට නොයෙදුනොත්, එකී විශේෂ මහත්‍යවරයානන්තාන්තේශ්ට ඉහතකී ආඥාපණ්වලින් ලැබී තිබෙන බලවල ප්‍රකාරයට අයිතිවාසිකම් නොකියාපු එකී ඉඩම් එක්කෝ එයින් අයිතිවාසිකමක් ගෙණහැරදක්වනට නොයෙදුන සෑම ඉඩම් රාජසන්තක ඉඩම් හැටියට උන්තාන්තේශ් අත්සන ඇති ලියවිල්ලකින් උන්තාන්තේ විසින් ප්‍රකාශකරණ බව මෙයින් දනගත යුතුයි.

ජේ. ජී. ෆ්‍රේසර්,
විශේෂ මහත්‍යවරයානන්තාන්තේශ්.

ඉඩම්වල තුරතුරු.

දකුණු පලාතට අයිති සම්බන්තොට දිස්ත්‍රික්කේ බස්නාගුර හිරුවාපනතුළේ විරපිටිය යන ගම පිහිටා තිබෙන මිට අමුණාපු සහතික සිතියම්වල පෙනීයන මෙහි පහත දක්වන බිම්කවිටි, එනම්:—

I.

O₃₈₋₄₆¹⁵ සිතියම්පත්‍රයට අඩංගුදී:—

මුල් සිතියම 52.

බිම්කවිටිය.	ඉඩමේ නම.	භිම්කරම. අ. ර. ප.
5	පලලතාරගේකේන නොහොත් මගස්ගේන	3 0 24

මිට මායිම්—උතුරට සහ නැගෙනහිරට පරකඳුආරද; දකුණට අගන්පෙ-විගේ රෙඩ්ඩා, විසින් අයිතිවාසිකම් කියන පල්ලතාරගේ වතාද; බස්නාගුරට රාජසන්තක මගස්ගේනද.

இவ்வறிவித்தலின் தெதியாகிய 1903 ம் ஆண்டு-ந்து சித்திரைமீ 3 ந்தேதியிலிருந்து மூன்று மாதத்திற்குள்ளாக இதன் கீழ் விவரித்திருக்கும் காணிகளை அல்லது அக்காணிகளின் வெவ்வேறையும் குறித்து உரித்துப்பேசுவோர்கள் யாருமிருந்தால், அவர்கள் 28 ம் பிரிவின்படி பாளான காணிகளின் சட்டங்களின் 1897, 1899, 1900 ம் வருஷங்களில் ஏற்படுத்திய குறிப்பான உத்தியோகஸ்தர் முன்பாக காலி அவரது கந்தோரில் முகமுகமாய் அல்லது எழுத்து மூலமாய் தெரிபட்டி மேற்படி காணிகளை அல்லது அவற்றின் வெவ்வேறையும் குறித்து யாதும் உரிமை அல்லது உடந்தை காண்பியர்திருந்தால், மேற்சொல்லிய குறித்த உத்தியோகஸ்தராக நம்மில் சொல்லப்பட்ட கட்டணச்சட்டங்களினால் தனக்குக் கொடுத்திருக்கும் தத்துவங்கள் கொண்டு தன் கையொப்பமிட்டு எழுத்து மூலமாய் சொல்லப்பட்ட காணிகளை அல்லது அவைகளின் உரித்துப்பேசப்பட்டவர்கள் வெளிப்படாவிடில் முடிக்குரிய ஆதனமென்று வெளியரங்கப்படுத்துவார்.

ஜே. ஜி. பெரேரர்,
குறிப்பான உத்தியோகஸ்தர்.

சொல்லப்பட்ட காணிகளின் விவரம்.

தென் மாகாணத்தின் ஹம்பந்தொட்டை மூன்றாண்டுகளில் மேற்கு கிழவாப்பத்துவையைச்சேர்ந்த வறுப்பிட்டிய என்னும் கிராமத்திலுள்ள இத்தன் கீழ் சொல்லப்படும் காணித்துண்டுகள், அத்தாவது இத்தொடரணத்துக்கு குறிக்கப்பட்டு உறுதிப்படுத்திய டாப்பில் விவரிக்கப்பட்டிருக்கின்றன :-

15
O 38-46 ம் அளவுக்கடதாளியில்,

I.

பிரதமபடத்து இலக்கம் 52.

விசாலம்.

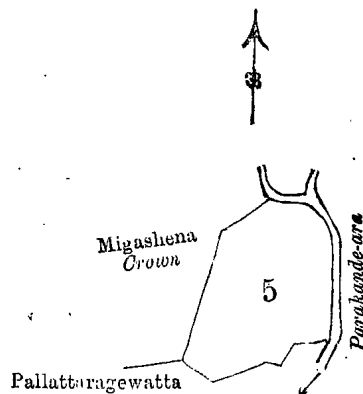
துண்டு. காணியினது பெயர்.

ஏ. அ. ப.

5 ... பலத்தறகேகேன அல்லது மிகஸ்கேன ...

3 0 24

எல்லை, வடக்கும் கிழக்கு 5-பறக்கந்து ஆர; தெற்கு-அகனப்பொட்டிகே ரெட்டா உரித்துப்பேசும் பலத்தறகேவத்த; மேற்கு-அரசாட்சிக்குள்ள மிகஸ்கேன.



Scale of 8 Chains to an Inch.

Situation : Warapitiya village in West Giruwa pattu.

Preliminary plan 52.

Lot.	Name of Land.	Extent.
5	Pallattaragehena alias Migashena	A. R. P. 3 0 24

Cadastral sheet O 38-46¹⁵

Surveyor-General's Office,
Colombo, December 15, 1902.

P. D. WARREN,
Assistant Surveyor-General.

II.

Preliminary plan 52.

Lot.	Name of Land.	Extent.
41	Kirimetithippolehenyaya	A. R. P. 3 0 7

on sheets O 37-45 and O 38-46, and bounded as follows: on the north by Siyambalaghawatta claimed by Aganpodige Alensuwa and others, Gorokghawatta claimed by Punchihewage Loku Appu and others; on the east by Dangahahena belonging to Crown; on the south by Dangahahena belonging to Crown; on the west by the Kirama tank.

O 37-45¹⁵ සහ O 38-46¹⁵ සිතියම பறுபடு அடிகள் :--
இல் சித்யம 52.

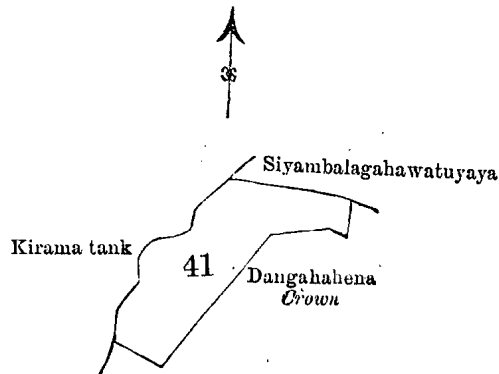
சித்யம.	ஓய்வை நம.	சித்யம.
41	கிரிமேதிப்போலேன் ஹென்யாய	ஏ. அ. ப. 3 0 7

இது மாகாணம்-சுற்று அகனப்பொட்டிகே அருள்சுவா ஸக நவன் அடி விசின் அகிரிவாசிகம கிசக கிசகரோகை வகாடி, பூர்விகேலாடெ ரோதுடிபு ஸக நவன் அடி விசின் அகிரிவாசிகம கிசக லோ ரென்னகை வகாடி; கிசகரோகை ருசகனவகை டன்யக ஹென்யா; டதுகேவ ருசகனவகை டன்யக ஹென்யா; கிசகரோகை கிராமாடெ.

O₃₇₋₄₅¹⁵ ம் O₃₈₋₄₆¹⁵ ம் அளவுக்கடதாசியில்,
பிரதம்படத்து இலக்கம் 52.

தண்டு. காணியினது பெயர். விசாலம்.
ஏ. ஊ. ப.
41 ... கிரிமெட்டித்திப்பொலேகேன்யாய ... 3 0 7

எல்லை, வடக்கு-அகன்பொழுகே அனென்சுவாவும் சிலபேர்களும் உரித்துபேசும் சியம்பலாகாவந்த, புஞ்சிஹேவா
கே னொக்குஅப்புவும் சிலபேர்களும் உரித்துபேசும் கொடுக்ககாவந்த; கழக்கு-அரசாட்சிக்குள்ள தன்காகேன; தெந்
கு-அரசாட்சிக்குள்ள தன்காகேன; மேற்கு-சிறம குலம்.



Scale of 8 Chains to an Inch.

Situation : Warapitiya village in West Giruwa pattu.

Preliminary plan 52.

Lot.	Name of Land.	Extent. A. R. P.
41	Kirimetithippolehenyaya	3 0 7

Cadastral sheets O₃₇₋₄₅¹⁵ and O₃₈₋₄₆¹⁵

Surveyor-General's Office,
Colombo, December 15, 1902.

P. D. WARREN,
Assistant Surveyor-General.

III,

Preliminary plan 52.

Lot.	Name of Land.	Extent. A. R. P.
46	Telambagahaowitenedeniya	1 0 3

on sheet O₃₈₋₄₆¹⁵ and bounded as follows : on the north by the footpath from Pingalella to Welendagoda ; on the east by Kaluwagahakumbura claimed by Rewata Terunnanse and others ; on the south by Siyambalagahawatta claimed by Aganpodige Adduwana and others ; on the west by the Kirama tank, Puwakgahahenyaya belonging to Crown.

O₃₈₋₄₆¹⁵ சிதீயித்பவடிவ அமீ.ஹி :—

மூல சிதீயித 52.

நிலைப்பெயர்.	ஓடுபெயர்.	நிலைப்பெயர்.
		ஏ. ர. ப.
46	தெலம்பாஹாவீதெனீயை	1 0 3

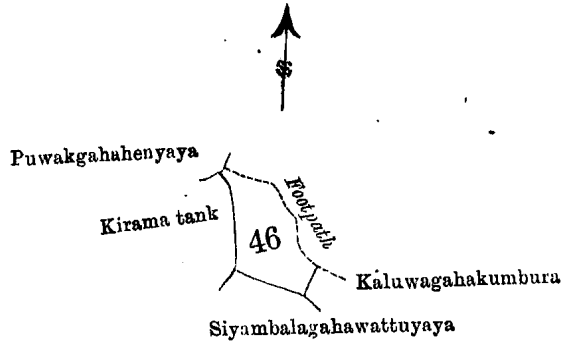
தெலம்பாஹாவீதெனீயை—புறநாடு சிவாசாஸ்திர சிவ வெள்ளையாடலில் சிவ அபிபாரடி ; காவலாஸ்திர சிவ
தெலம்பாஹாவீதெனீயை சிவ தலவீ அச விசீவ அபிபாரடி கிவ சிவ கிவலாஸ்திர கிவ அபிபாரடி ; காவலாஸ்திர சிவ
தெலம்பாஹாவீதெனீயை சிவ தலவீ அச விசீவ அபிபாரடி கிவ சிவ கிவலாஸ்திர கிவ அபிபாரடி ; காவலாஸ்திர சிவ
தெலம்பாஹாவீதெனீயை சிவ தலவீ அச விசீவ அபிபாரடி கிவ சிவ கிவலாஸ்திர கிவ அபிபாரடி ; காவலாஸ்திர சிவ

O 38-46¹⁵ ம் அளவுக்கடதாளியில்,

பிரதமபடத்து இலக்கம் 52.

தண்ணீர்.	காணியினது பெயர்.	வீசாலம்.
46 ...	தெலம்பகாஓவீட்டேதெனிய	ஏ. ர. ப.
		1 0 3

எல்லை, வடக்கு-பிங்களைவிலிருந்து வெவெந்தகொடைக்குப்போகும் அடிபாதை; கிழக்கு-ரேவத்ததெயன்னன் சேயும் கிலபேர்க்கும் உரித்துபேசும் கணவாகாரும்புர; தெற்கு-அகன்பொழுகே அத்துவானும் கிலபேர்க்கும் உரித்து பேசும் கியம்பலாகாவத்த; மேற்கு-கிரம குலம், அரசாட்சிக்குள்ள புலக்காக்கேன்யாய.



Scale of 8 Chains to an Inch.

Situation : Warapitiya village in West Giruwa pattu.

Preliminary plan 52.

Lot.	Name of Land.	Extent.
46 ...	Telambugahaowitenedeniya ...	A. R. P.
		1 0 3

Cadastral sheet O 38-46¹⁵

Surveyor-General's Office,
Colombo, December 15, 1902.

P. D. WARREN,
Assistant Surveyor-General.