

**SUPPLEMENT**  
TO  
**The Ceylon Government Gazette,**  
**PART III.**

**THURSDAY, APRIL 9, 1903.**

**NOTICE UNDER THE WASTE LANDS ORDINANCES, 1897, 1899, AND 1900.**

**TAKE** notice, that unless within three months from the 27th day of March, 1903, the persons, if any, who claim any interest in the lands hereinafter mentioned or in any one or more of such lands, appear before the Government Agent of the North-Western Province at the Kurunegala Kacheri and make claim to the said lands or to some interest therein :

Such Government Agent, in pursuance of the powers in him vested by Ordinance No. 1 of 1897, as amended by Ordinances Nos. 1 of 1899 and 5 of 1900, will declare by writing under his hand that the said lands or such of them, as to which no claim has been made, are the property of the Crown.

Kurunegala Kacheri,  
March 17, 1903.

S. M. BURROWS,  
Acting Government Agent.

*Description of Lands referred to.*

The following lots situated in the village of Imbulangoda in Hetahaye korale of Hiriyala hatpattu, in the Kurunegala District of the North-Western Province, and shown in the three annexed sketches :—

Lot.	Name of Land.	Extent.	
		A.	R. P.
1	Rupayamukalana	117	0 15
5	Illupitiyayaya and Rupayaya	70	3 18
6	Illupitiyayamukalana	20	1 18
10	Ruppayaya	125	0 0

*Lot No. 1.*—Bounded on the north and east by a path ; south by Mala-ela, Watuyayahena claimed by Guruwa Veda and Guru, and Crown forest Udakendawellamukalana ; west by Haulpatala claimed by Messrs. Rajapakse and Mel, Demata-gahapatala claimed by Mr. Rajapakse and others, Millagabamullapatala claimed by Mr. Mel and others, Kotigallahena claimed by Sella Muttu Chetty, Nabirithahena claimed by Samanandere and others, Kadawatta claimed by Naide and others, Kadawattahena claimed by Rankere and others.

විෂි 1903 ක්වු මාර්තු මස 27 වෙනි දින පවත් තුන්මාසයක් ඇතුලතදී මෙහි පහත දක්වන ඉඩම්වලට හෝ එයින් කොටසකට හෝ අයිතිකමක් තිබෙනවාය කියන යම් අයෙක් ඇත්නම් ඒ අය කුරුනෑගල කවිචේරියේදී වයඹදිසාවේ වැඩබලන ඒපත්තලන්තාන්සේගේ ඉදිරිපිටට ඇවිත් පෙත්සිට එකී ඉඩම්වලට හෝ එයින් කොටසකට අයිතිකම පෙන්වාසිවිත්ට නොයෙදුනොත්, එකී වයඹදිසාවේ ඒපත්තලන්තාන්සේට විෂි 1899යේ 1 වෙනි සහ විෂි 1900යේ පස්වෙනි ආඥාපණත් වලින් අවත්වැසියා කරණලද විෂි 1897ගේ 1 වෙනි ආඥාපනතින් ලැබී තිබෙන බලවල ප්‍රකාරයට අයිතිවාසිකම් නොකියාපු එකී ඉඩම් රජසත්තක ඉඩමිය කියා උන්නාන්සේගේ අත්සන ඇති ලිය විල්ලකින් උන්නාන්සේ විසින් ප්‍රකාශ කරණ බව මෙයින් දැනගත යුතුයි.

ඇස්. ඇම්. බරෝස්,  
වැඩබලන ආණ්ඩුවේ ඒපත්තලන්තාන්සේ වමිස.

1903 ක්වු මාර්තු මස 17 වෙනි දින  
කුරුනෑගල කවිචේරියේදීය.

**ඉඩම්වල තොරතුරු.**

වයඹ දිසාවට අයිති කුරුනෑගල දිස්ත්‍රික්කේ හිරියාල හත්පත්තුවේ හැටහයේ කෝරලේ ඉඹුලන්ගොඩ යන ගම පිහිටාතිබෙන මීට අමුණාපු සහතික සිතියම්වල පෙතියන මෙහි පහත දක්වන බිම්කවිටි, එනම් :—

බිම්කවිටිය.	ඉඩමේ නම.	බිම්තරම.
		අ. රූ. ප.
1	රූප්පේසායමුකලාන	117 0 15
5	ඉඵපිටියායාය සහ රූප්පේසාය	70 3 18
6	ඉඵපිටියායමුකලාන	20 1 18
10	රූප්පේසාය	125 0 0

1. වෙනි බිම්කවිටියට මාසිම්—උතුරට සහ නැගෙනහිරට අභිසාරද ; දකුනට මලඇල, ගුරු වාචෙද සහ ගුරු අයිතිවාසිකම් කියන වතුයායේ හේනද සහ උඩකැන්දවෙල මුකලාන කියන රජ සත්තක ඉඩමත් සහ බස්නාහිරට රජපස සහ මැල්ලන්තැහේලා අයිතිවාසිකම් කියන හවුල්පත ලද, රජපසඋන්නැහේ සහ තවත් අය අයිතිවාසිකම් කියන දෙමටගහ පතලද, මැල්ලන්තැහේ සහ තවත් අය අයිතිවාසිකම් කියන මිල්ලගහමුල පතලද, සෙල්ලමුත්තු සෙට්ටි අයිතිවාසිකම් කියන කොට්ඨලේලන්තද, සමන්දර සහ තවත් අය අයිතිවාසිකම් කියන නාබිරිත්තහේනද, නයිදේ සහ තවත් අය අයිතිවාසිකම් කියන කබවත්ත සහ රන්කිර සහ තවත් අය අයිතිවාසිකම් කියන කබවත්ත හේනත්ය.

இவ்வறிவித்தலின் தேதியாகிய 1903 ம் (ஸ்ரீ)-தது பங்குனிமீ 27 ன் தேதியிலிருந்து மூன்று மாசத்திற்குள்ளாக இதன்கீழ் விவரித்திருக்கும் காணிகளை அல்லது அக்காணிகளி லெவற்றையும் குறித்து உரித்துப்பேசுவோர்கள் யாருமிருந்தால், அவர்கள் 28 ம் பிரிவின்படி பாளான காணிகளின் சட்டங்களின் 1897, 1899, 1900 ம் வருஷங்களில் ஏற்படுத்திய சூறிப்பான உத்தியோகஸ்தர் முன்பாக குருநாகல் அவரது கந்தோரில் தெரிபட்டு மேற்படி காணிகளை அல்லது அவற்றி லெதையும் குறித்து யாதும் உரிமை அல்லது உடற்கை காண்பியாதிருந்தால், மேற்சொல்லிய சூறித்த உத்தியோகஸ்தராக தம்மில் சொல்லப்பட்ட கட்டளைச் சட்டங்களினால் தனக்குக் கொடுத்திருக்கும் தத்துவங்களைக்கொண்டு தன் கையொப்பமிட்டு எழுத்து மூலமாய் சொல்லப்பட்ட காணிகளை அல்லது அவைகளின் உரித்தைப் பேசப்பட்டவர்கள் வெளிப்படாவிடில் முடிக்குரிய ஆதனமென்று வெளியரங்கப்படுத்தவார்.

குருநாகல் கச்சேரி,  
1903 ம் (ஸ்ரீ) பங்குனிமீ 17 ன் வ.

எஸ். எம். பரேஸ்,  
அரசாட்சி ஏசன்டின வேலைபார்ப்பவர்.

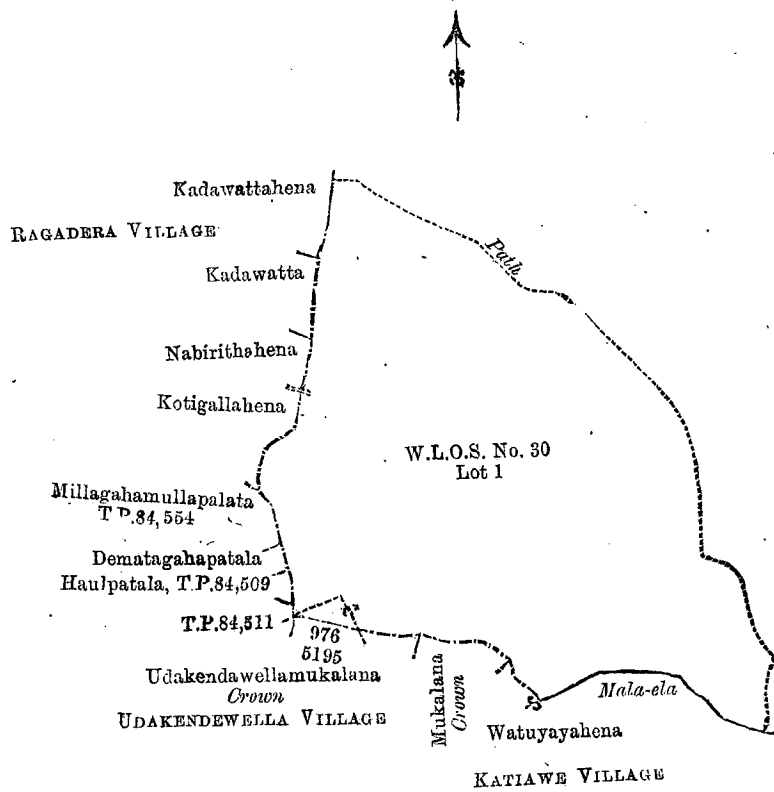
சொல்லப்பட்ட காணிகளின் விவரம்.

வடமேல் மாகாணத்தின் குருநாகல் டிஸ்திரிக்டில் கிரியாலு அப்பத்தைச்சேர்ந்த அற்றகாய் கோரணையிலுள்ள இம்புலாங்கொட என்னும் கிராமத்திலுள்ள இதன் கீழ் சொல்லப்படும் காணித்துண்டுகள், அந்தாவது இத்தோடனைத்துக் குறிக்கப்பட்டு உறுதிப்படுத்திய டாப்பில் விவரிக்கப்பட்டிருக்கின்றன :—

துண்டு.	காணியினது பெயர்.	விசாலம். ஏ. டூ. ப.
1	... றுப்பயாமுக்கலான ...	... 117 0 15
5	... இலுப்பிற்றியாயாய, றுப்பயாய ...	... 70 3 18
6	... இலுப்பிற்றியாயமுக்கலான ...	... 20 1 18
10	... றுப்பயாய ...	... 125 0 0

முதலாமிலக்கத் துண்டு.

எல்லை, வடக்கும் கிழக்கும்-அடிபாதை; தெற்கு-மலாளை, சூறுவாவேத, சூறு என்பவர்களுடைய வந்தாயகேன, அரசாட்சிக்குள்ள உடுக்கெந்தவெல்லமுக்கலான; மேற்கு-இராசபக்ச மெல் என்பவர்களுக்குரிய கவுல்பத்தனை, இராசபக்சைக்கும் இன்னும் சிலருக்குரிய டெமற்றக்காபத்தனை, மெல் என்பவர்க்கும் இன்னும் சிலருக்குமுரிய மில்லகாமுல்லைபத்தனை, செல்லமுத்துச்செட்டிக்குரிய கொட்டுகல்லகேன, சமனூத்தரோக்கும் இன்னும் சிலருக்கும் உரிய நாயிரித்தகேன, நாய்தவுக்கும் இன்னும் சிலர்க்கும் உரிய கடவத்தா, நங்கிறவுக்கும் மற்றவர்க்கும் உரிய கடவத்தகேன.



Situation : Imbulangoda village in Hiriyala hatpattu of Hetahaye korale.

Lot.	Name of Land.	Extent. A. R. P.
1	... Rupayamukalana ...	... 117 0 15

Surveyor-General's Office,  
Colombo, August 15, 1902.  
1,427

P. D. WARREN,  
for Surveyor-General.

*Lots Nos. 5 and 6.*—Bounded on the north by Nikagollawella and Rupayaya claimed by Raja Pulle; east by Crown forest called Milwanmukalana; south by Munkotuawella claimed by S. Yakadureya and others; west by a path, Rupayaya and Haliyawella claimed by Raja Pulle, and Katiawe-ela.

[NOTE.—Lot 4, Ambagahamulakumbura, in extent 2 acres 1 rood 34 perches, within these boundaries is excluded from this notice, and its extent 2 acres 1 rood 34 perches is not included in the acreage of 91 acres and 36 perches given above.]

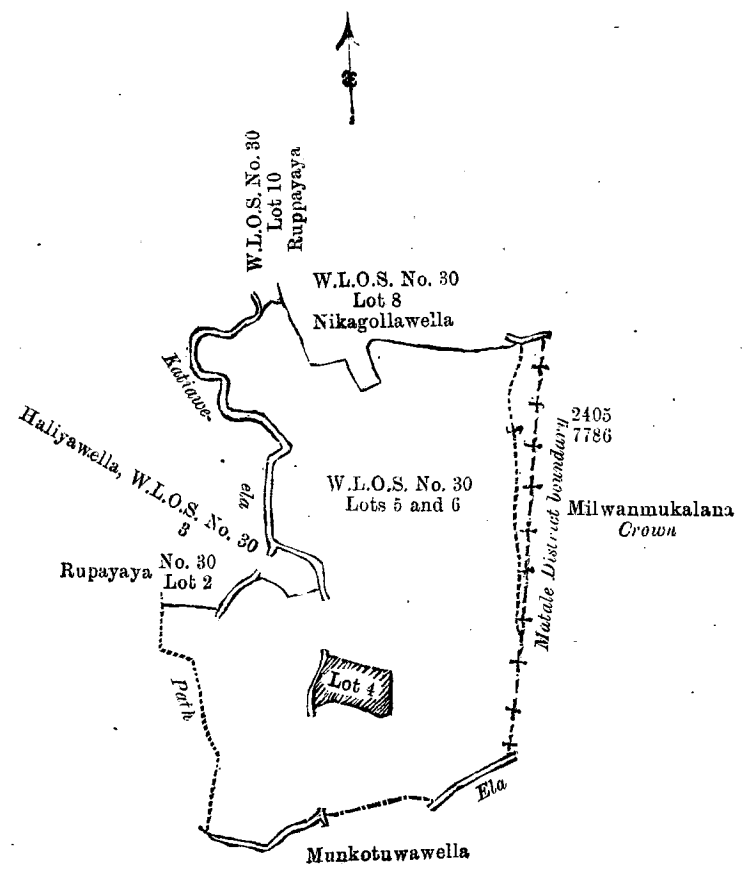
5. වෙති සහ 6 වෙනි බිම්කට්ටිවලට මායිම්—උතුරට රජපුල්ලේ අසිතිවාසිකම් කියන නික නොල්ලේ වෙල සහ කපුයාය ; නැගෙනහිරට මිල්වන මුකලාන කියන රජසන්තක මුකලාන ; දකුණට ඇස්. යකදුරයා සහ නවත් අය අසිතිවාසිකම් කියන මුත්තොටුව වෙල ; බස්නාහිරට රජපුල්ලේ අසිතිවාසිකම් කියන රජයාය සහ හාලියාවැලල සහ කටියාවේ ඇලත්ය.

[ඉහතකී මායිම්වලට මැදිවු අක්කර 2කුත් රූඩ් 1කුත් පර්චස් 34ක් බිම්තරම ඇති අඹගහමුල කුඹුර කියන 4 වෙනි බිම්කට්ටිය මේ දැන්වීමෙන් අත්හැරිය බවත් ඒකේ බිම්තරම වන අක්කර 2කුත් රූඩ් 1කුත් පර්චස් 34ක් ඉහතකී අක්කර 91කුත් පර්චස් 36යේ බිම්තරමේ අඩංගු නොවෙන වගත් මෙයින් දැනගත යුතුයි.]

ஐந்தாம் ஆறாம் இக்ககத் துண்டு ன்.

எல்லை, வடக்கு-இராசபிள்ளைக்குரிய நிக்காகொல்லவெல்லவும் ஈப்பயாயவும் ; கிழக்கு-அரசாட்சிக்குரிய மிலவாண்டுகலான ; தெற்கு-யக்காதரையாவுக்கும் மற்றவர்களுக்கும் உரிய முங்கொட்டுவெல்ல ; மேற்கு-அடிபாதை, இராசபிள்ளைக்குரிய ஈப்பயாயவும், காளியாவெல்லவும், கட்டியாவாலை.

[குறிப்பு.—சொல்லிய எக்கைகளுக் குள்ளிதாய் 2 ஏக்கர் 1 ஈட்ட 34 பர்சஸ் கொண்ட அம்பக்காமுலகும்புற 4 ம் துண்டு இந்த அறிக்கையிலிருந்து விலக்கினது, அது அளவு மேற்சொல்லிய 91 ஏக்கர் 36 பர்சஸ் அளப்பி ஈட்டுத்தல் லலை.]



Situation : Imbulangoda village in Hiriyala hatpattu of Hetahaye korale.

Lot.	Name of Land.	Extent.
		A. R. P.
5	Illupitiyayaya and Rupayaya	70 3 18
6	Ilupitiyayamukalana	20 1 18
<i>Lot excluded.</i>		
4	Ambagahamulakumbura	2 1 34

Surveyor-General's Office,  
Colombo, August 15, 1902.

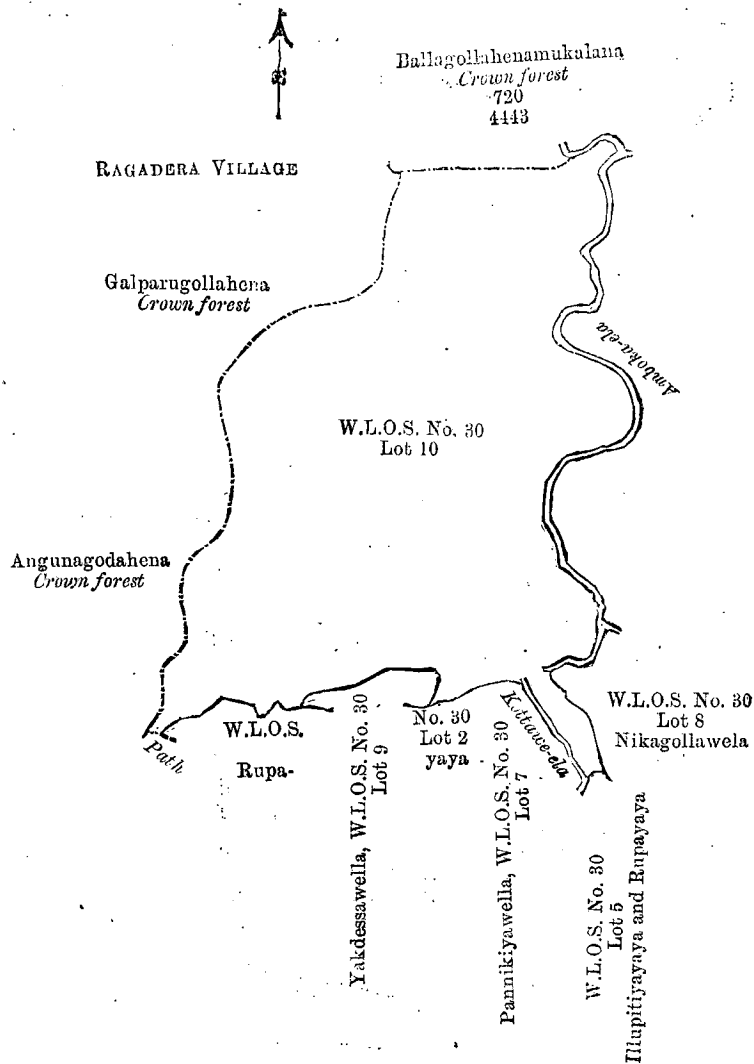
P. D. WARREN,  
for Surveyor-General.

Lot No. 10.—Bounded on the north by Crown forest called Ballagollahenamukalana : east by Amboka-ela and Nikagollawella claimed by Raja Pulle ; south by Illupitiyaya, Rupayaya, Pannikiyawella, and Yakkessawella claimed by Raja Pulle and a path ; west by Crown forests called Angunagodahena and Galparugollahena.

10. වෙනි බිම්කට්ටියට මාසිම — උතුරට බලගොල්ලේ හේන් මුකලාන කියන රජසන්තක මුකලාන ; නැගෙනහිරට අම්බොක්ක ඇල සහ රජපුල්ලේ අසිතිවාසිකම් කියන නිකගොල්ලේවෙල ; දකුණට රජපුල්ලේ අසිතිවාසිකම් කියන ඉච්චියාය, රුප්පේයාය, පනිකිකියාවෙල සහ යක්දෙස්සාවෙල සහ අභිපාරත්ය ; බස්නාහිරට අඟුණගොඩ හේන් සහ ගල්පාරු ගොල්ලේ හේන් කියන රජසන්තක මුකලාන.

பத்தாம் இலக்கத் துண்டு.

எல்லை, வடக்கு-அரசாட்சிக்குரிய பல்லைகாலைகளை ; கிழக்கு-அம்பொகளை, இராசபிள்ளைக்குரிய நிக்காகொல்லெலை ; தெற்கு-இராசபிள்ளைக்குரிய இலப்பிறறியாயாய, ரூப்பாயாய, பணிக்கியாவெலை, யக்டசெவலை, அடிப்பாலை ; மேற்கு-அரசாட்சிக்குரிய அங்குனாடகளை, சல்பறுகொலைகளை.



Situation : Imbulangoda village in Hiriyala hatpattu of Hetahaye korale.

Lot.	Name of Land.	Extent.	A. R. P.		
			A.	R.	P.
10	Ruppayaya	125 0 0			

Surveyor-General's Office,  
Colombo, August 15, 1902.

P. D. WARREN,  
for Surveyor-General.

1,427