

Ceylon Government Gazette

Published by Authority.

No. 5,921—FRIDAY, MAY 8, 1903.

PART I.—General : Minutes, Proclamations, Appointments,
and General Government Notifications.

PART II.—Legal and Judicial.

PART III.—Provincial Administration.

PART IV.—Marine and Mercantile.

PART V.—Municipal and Local.

Separate paging is given to each Part in order that it may be filed separately.

Part III. — Provincial Administration.

| | PAGE | | PAGE |
|--------------------------|----------|--|--------------------------|
| Land Sales :— | | Land Acquisition Notices | ... 1427 |
| Western Province | ... 1337 | Land Resumption Notices | ... — |
| Central Province | ... 1360 | Notices under Ordinance No. 1 of 1897 | ... <i>Suppl.</i> & 1309 |
| Northern Province | ... — | Abstracts of Season Reports | ... — |
| Southern Province | ... 1363 | Notices under "The Forest Ordinance" | ... — |
| Eastern Province | ... 1379 | Sales of Arrack, Opium, and Toll Rents | ... 1433 |
| North-Western Province | ... 1388 | Miscellaneous Provincial and District Notices:— | |
| North-Central Province | ... 1400 | Sales of Salt and Timber | ... — |
| Province of Uva | ... 1408 | Notifications of Close Season, Infected Areas, &c. | ... — |
| Province of Sabaragamuwa | ... 1425 | Specifications under "The Irrigation Ordinance" | ... — |

NOTICES UNDER THE WASTE LANDS ORDINANCES.

AMENDED NOTICE.

Order under Section 2 of "The Waste Lands Ordinances, 1897, 1899, and 1900," declaring
Lands to be Crown Property.

In the matter of the lands commonly called or known as Kekanadurakele *alias* Arachchigewatta, Kekanadurakele *alias* Millillahena and Kekanadurakele, situate in the village of Kekanadura in the Wellaboda pattuwa of the Matara District, in the Southern Province, and of "The Waste Lands Ordinances, 1897, 1899, and 1900."

THE notice required by section 1 of "The Waste Lands Ordinances, 1897, 1899, and 1900," having been duly published in manner prescribed by that section in respect of the above-named lands (*vide* notice No. 235), and no claim having been made to the said lands or to any interest therein within the period of three months from the date specified in the said notice, I, John George Fraser, Special Officer appointed under section 28 of the said Ordinances, under and by virtue of the powers vested in me in that behalf by section 2 of the said Ordinances, do hereby on this 11th day of February, 1903, order and declare that the said lands, as more fully described herein below, situate in the village of Kekanadura in the Wellaboda pattu of the Matara District, in the Southern Province, and shown as lots 7,608½ and 7,613½ in preliminary plan No. 3,296 and as portion of lot 6,444 in

preliminary plan No. 760, and in the annexed certified tracing therefrom, and containing in extent 4 acres 2 roods and 23 perches, are the property of the Crown.

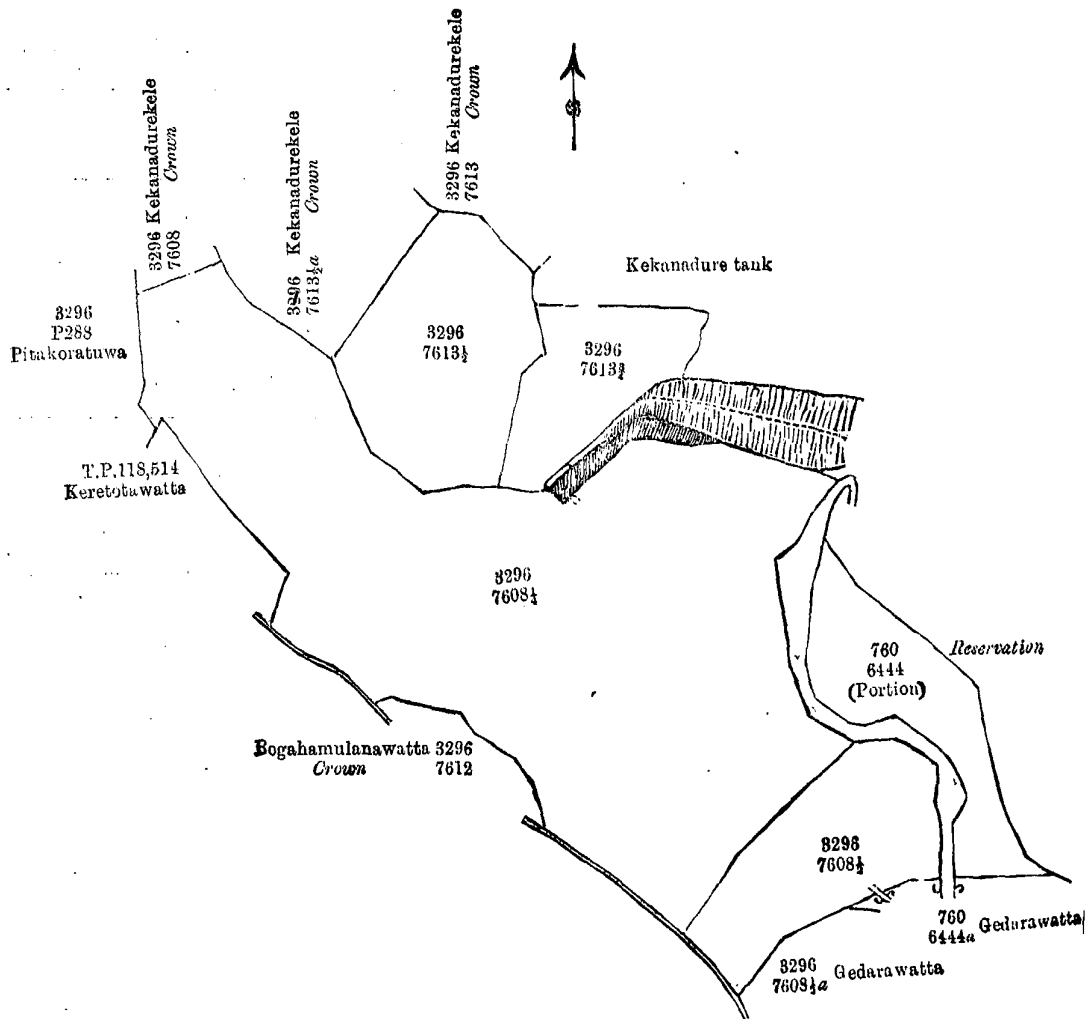
Description of the Lands referred to.

I.

The land commonly called or known as Keknadurakele *alias* Arachchigewatta, situate in the village of Keknadura in the Wellaboda pattuwa of the Matara District, in the Southern Province, shown as lot 7,608½ in preliminary plan No. 3,296, containing in extent 1 acre 2 roods and 11 perches, and bounded as follows: on the north and east by the Keknadura channel; on the south by Senarat Arachchige Gedarawatta belonging to Vidanage Carolis Appu (lots 760/6,444a and 3,296/7,608½a); on the west by the Keknadura channel and Keknadurakele *alias* Puwakgahahena *alias* Ketakalagahawatta (lot 3,296/7,608½) belonging to Crown.

II.

The land commonly called or known as Keknadurakele *alias* Millillahena, situate in the village of Keknadura in the Wellaboda pattuwa of the Matara District, in the Southern Province, shown as a portion of lot 6,444 in preliminary plan No. 760, containing in extent 2 acres, and bounded as follows



Situation: Keknadure village in Wellaboda pattu.

| Lot. | ... | Preliminary plan 3,296. Name of Land. | ... | Extent. | | |
|-----------------|-----|--|-----|---------|----|----|
| | | | | A. | R. | P. |
| 7608½ | ... | Puwakgahahena, Ketakalagahawatta | ... | 10 | 0 | 18 |
| 7613½ | ... | Keknadurekele | ... | 1 | 0 | 12 |
| Portion of 6444 | | Preliminary plan 760. Millillahena | ... | 2 | 0 | 0 |
| | | Preliminary plan 3,296. | | | | |
| 7608½ | ... | Arachchigewatta | ... | 1 | 2 | 11 |
| 7613½ | ... | Hederegawatta | ... | 2 | 0 | 12 |

Surveyor-General's Office,
Colombo, December 13, 1902.

P. D. WARREN,
for Surveyor-General.

on the north and east by the reservation of the Keknadura channel; on the south by Senarat Arachchige Gedarawatta 760/6,444a belonging to Vidanage Carolis Appu; on the west by the Keknadura channel.

III.

The land commonly called or known as Kekanadurakele, situate in the village of Kekanadura in the Wellaboda pattuwa of the Matara District, in the Southern Province, shown as lot 7,613½ in preliminary plan No. 3,296, containing in extent 1 acre and 12 perches, and bounded as follows: on the north by Kekanadura tank; on the east by Kekanadura tank and its bund; on the south by Kekanadurakele *alias* Puwakgahahena *alias* Ketakalagahahena belonging to Crown (lot 3,296/7,608½); on the west by Kekanadurakele *alias* Hederegewatta (lot 3,296/7,613½) belonging to Crown.

February 11, 1903.
Matara S.O. 805

J. G. FRASER,
Special Officer.

Order under Section 2 of "The Waste Lands Ordinances, 1897, 1899, and 1900," declaring Lands to be Crown Property.

In the matter of the lands commonly called or known as Batebedda, &c., situate in the village of Kotapola in the Morawak korale of the Matara District, in the Southern Province, and of "The Waste Lands Ordinances, 1897, 1899, and 1900."

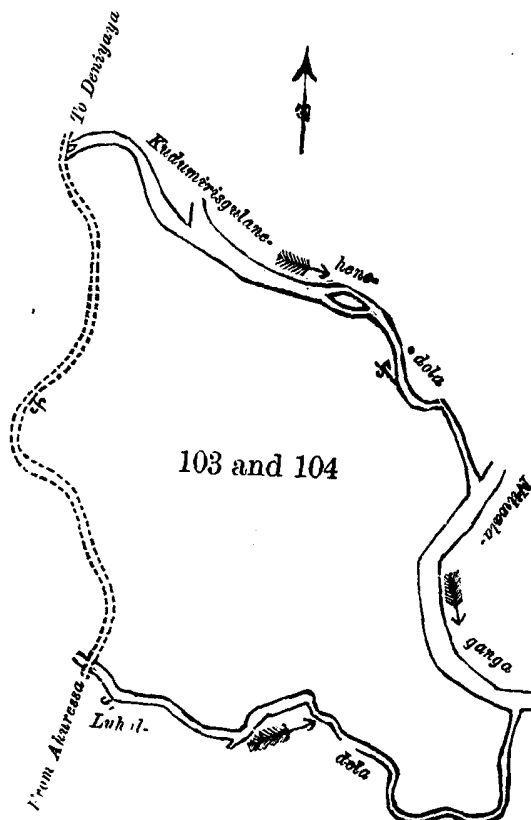
THE notice required by section 1 of "The Waste Lands Ordinances, 1897, 1899, and 1900," having been duly published in manner prescribed by that section in respect of the above-named lands (*vide* notice No. 1,211), and no claim having been made to the said lands or to any interest therein within the period of three months from the date specified in the said notice, I, John George Fraser, Special Officer appointed under section 28 of the said Ordinances, under and by virtue of the powers vested in me in that behalf by section 2 of the said Ordinances, do hereby on this 4th day of March, 1903, order and declare that the said lands, as more fully described herein below, situate in the village of Kotapola in the Morawak korale of the Matara District, in the Southern Province, and shown as lots 103 and 104 in preliminary plan No. 45 and in sheets O₄₉₋₅₇¹⁰ and O₅₀₋₅₈¹⁰, and in the annexed certified tracing therefrom, and containing in extent 32 acres 1 rood and 30 perches, are the property of the Crown.

Description of the Lands referred to.

The following lots situated in the village of Kotapola in the Morawak korale of the Matara District, in the Southern Province, as described in the annexed certified tracing:—

| Lot. | Name of Land. | Preliminary plan 45. | | Extent. |
|------|---------------|----------------------|-------|---------|
| | | A. | R. P. | |
| 103 | Batebedda | 8 | 3 0 | 8 3 0 |
| 104 | Do. | 23 | 2 30 | 23 2 30 |
| | | 32 | 1 30 | 32 1 30 |

on sheets O₄₉₋₅₇¹⁰ and O₅₀₋₅₈¹⁰, and bounded as follows: on the north by the Kudumirisgulanehene-



Scale of 8 Chains to an Inch.

Situation : Kotapola village in Palle pattu of Morawak korale.

| Lot. | Preliminary plan 45. | | | Extent. | |
|------|----------------------|-----------|-----|---------|-------|
| | Name of Land. | | | A. | R. P. |
| 103 | ... | Batebedda | ... | 8 | 3 0 |
| 104 | ... | Do. | ... | 23 | 2 30 |
| | | | | 32 | 1 30 |

Surveyor-General's Office,
Colombo, September 11, 1902.

Sheets O¹⁰₄₉₋₅₇ and O¹⁰₅₀₋₅₈

P. D. WARREN,
Assistant Surveyor-General.

dola ; on the east by the Nilwala-ganga ; on the south by the Luhaldola ; on the west by the main road from Akuressa to Deniyaya.

The 4th day of March, 1903.

Matara S.O. 808

J. G. FRASER,
Special Officer.

Order under Section 2 of "The Waste Lands Ordinances, 1897, 1899, and 1900," declaring
Land to be Crown Property.

In the matter of the lands commonly called or known as Bogahadeniyehena and Kalugedigahāhenamūkalana, &c., situate in the village of Kotapola in the Morawak korale of the Matara District, in the Southern Province, and of "The Waste Lands Ordinances, 1897, 1899, and 1900."

THE notice required by section 1 of "The Waste Lands Ordinances, 1897, 1899, and 1900," having been duly published in manner prescribed by that section in respect of the above-named lands (*vide* notice No. 1,212), and no claim having been made to the said lands or to any interest therein within the period of three months from the date specified in the said notice, I, John George Fraser, Special Officer appointed under section 28 of the said Ordinances, under and by virtue of the powers vested in me in that behalf by section 2 of the said Ordinances, do hereby on this 4th day of March, 1903, order and declare that the said lands, as more fully described herein below, situate in the village of Kotapola in the Morawak korale of the Matara District, in the Southern Province, and shown as lots 71 and 72 in preliminary plan No. 45 and in sheet O¹⁰₅₀₋₅₈, and in the annexed certified tracing therefrom, and containing in extent 40 acres and 2 perches, are the property of the Crown.

Description of the Lands referred to.

The following lots situated in the village of Kotapola in the Morawak korale of the Matara District, in the Southern Province, as described in the annexed certified tracing :—

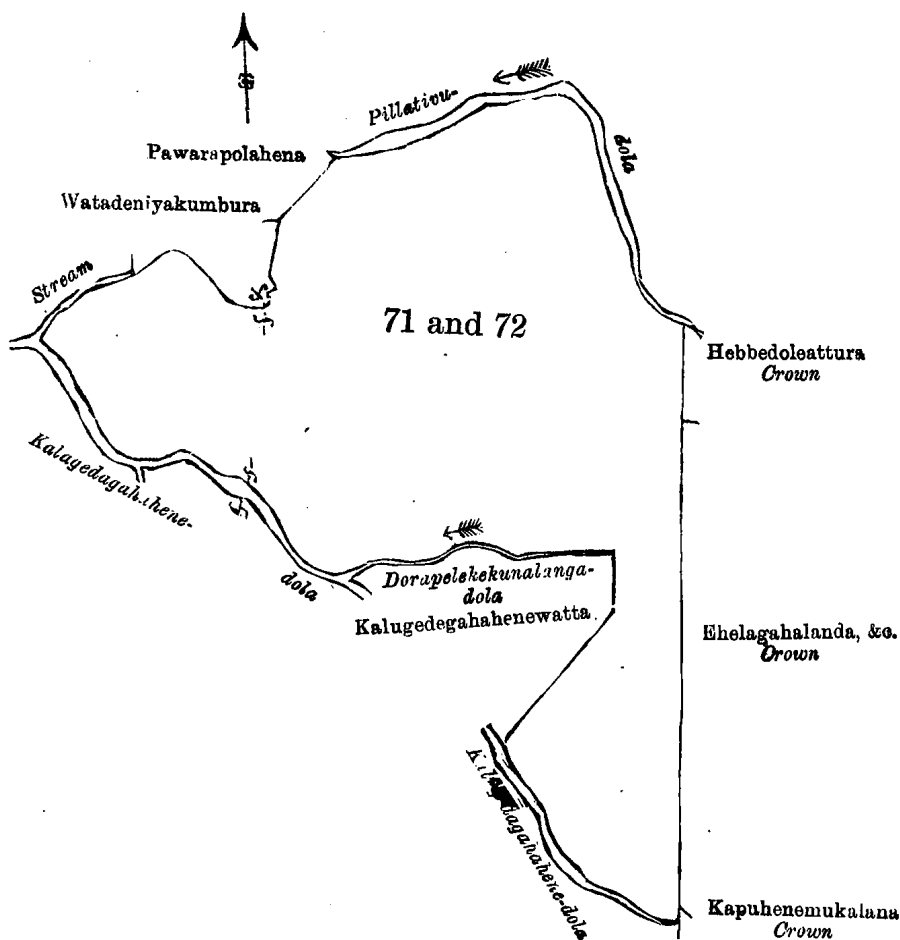
| Lot. | Preliminary plan 45. | | | Extent. | |
|------|----------------------|--------------------------|-----|---------|-------|
| | Name of Land. | | | A. | R. P. |
| 71 | ... | Bogahadeniyehena, &c. | ... | 33 | 1 5 |
| 72 | ... | Kalugedigahāhenamūkalana | ... | 6 | 2 37 |
| | | | | 40 | 0 2 |

on sheet O¹⁰₅₀₋₅₈, and bounded as follows : on the north by the Pillativudola ; on the east by Hebbedola-atura belonging to Crown, Ehelagahalandeyaya belonging to Crown, Kapuhēnemūkalana belonging to Crown ; on the south by the Kalugedigahāhenadola, Kalugedigahāhenawatta claimed by Bamunuchchige Andris and others, the Dorapilikekunālangadola, the Kalugedigahāhenadola ; on the west by a stream, Watadeniyekumbura claimed by Ratnayakaliyange Don Davit and others, Pawarapōlahēna claimed by ditto.

The 4th day of March, 1903.

J. G. FRASER,
Special Officer.

[For Tracing see page 1313.]



Scale of 8 Chains to an Inch.

Situation : Kotapola village in Palle pattu of Morawak korale.

Preliminary plan 45.

| Lot. | Name of Land. | Extent. A. R. P. |
|------|------------------------------|---------------------|
| 71 | Bogahadeniyehena, &c. ... | 33 1 5 |
| 72 | Kalugedigahahenamukalana ... | 6 2 37 |
| | | 40 0 2 |

Sheet O 50- 58

Surveyor General's Office,
Colombo, September 11, 1902.

Matar

P. D. WARREN,
Assistant Surveyor-General.

Order under Section 2 of "The Waste Lands Ordinances, 1897, 1899, and 1900," declaring Lands to be Crown Property.

In the matter of the lands commonly called or known as Tennehenamukalana and Nedunelānghena, situate in the village of Kotapola in the Morawak korale of the Matara District, in the Southern Province, and of "The Waste Lands Ordinances, 1897, 1899, and 1900."

THE notice required by section 1 of "The Waste Lands Ordinances, 1897, 1899, and 1900," having been duly published in manner prescribed by that section in respect of the above-named lands (*vide* notice No. 1,213), and no claim having been made to the said lands or to any interest therein within the period of three months from the date specified in the said notice, I, John George Fraser, Special Officer appointed under section 28 of the said Ordinances, under and by virtue of the powers vested in me in that behalf by section 2 of the said Ordinances, do hereby on this 4th day of March, 1903, order and declare that the said lands, as more fully described herein below, situate in the village of Kotapola in the Morawak korale of the Matara District, in the Southern Province, and shown as

lots 55 and 56 in preliminary plan No. 45 and in sheet O₅₀₋₅₈¹⁰, and in the annexed certified tracing therefrom, and containing in extent 38 acres 3 roods and 23 perches, are the property of the Crown.

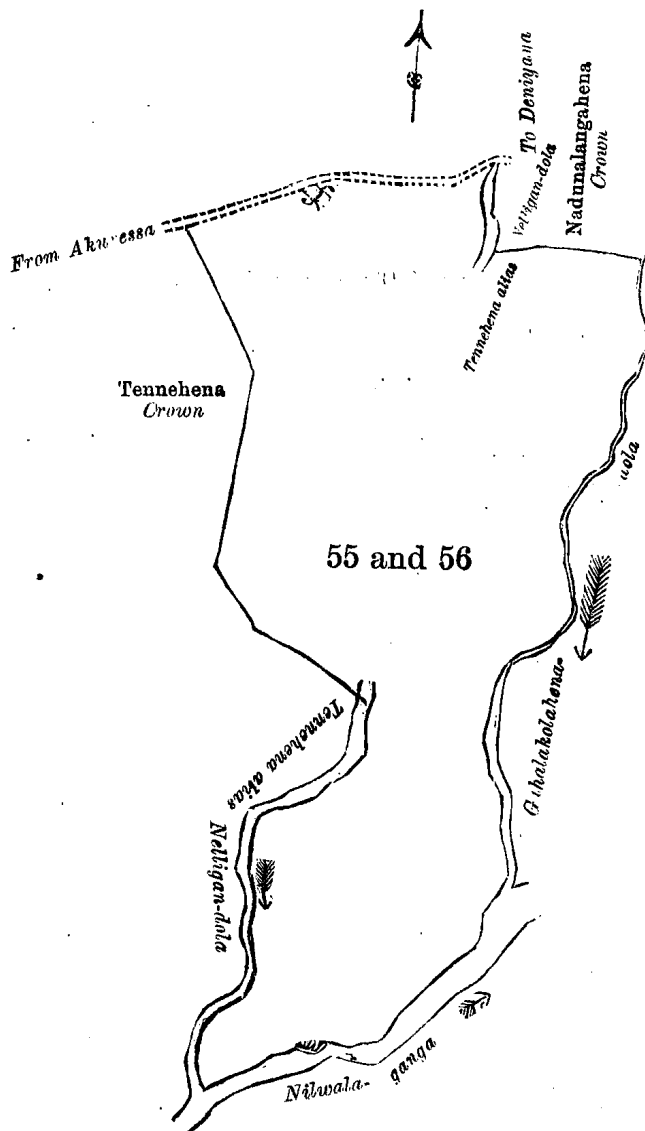
Description of the Lands referred to.

The following lots situated in the village of Kotapola in the Morawak korale of the Matara District, in the Southern Province, as described in the annexed certified tracing :—

Preliminary plan 45.

| Lot. | Name of Land. | Extent. A. R. P. |
|------|-------------------|---------------------|
| 55 | Tennehenamukalana | 12 0 17 |
| 56 | Nedunelagahena | 26 3 6 |
| | | 38 3 23 |

in sheet O₅₀₋₅₈¹⁰, and bounded as follows : on the north by the main road from Akuressa to Deniyaya,



Scale of Chains to an Inch.

Situation : Kotapola village in Palle pattu of Morawak korale.

| Lot. | Preliminary plan 45. | | | Extent. | | |
|------|----------------------|-------------------|-----|---------|----|----|
| | ... | Name of Land. | ... | A. | R. | P. |
| 55 | ... | Tennehenamukalana | ... | 12 | 0 | 17 |
| 56 | ... | Nadunalangahena | ... | 26 | 3 | 6 |
| | | | | 38 | 3 | 23 |

Surveyor-General's Office,
Colombo, September 11, 1902.

Sheet O¹⁰₅₀₋₅₈

P. D. WARREN,
Assistant Surveyor-General.

Tennehena *alias* Nelligandola, Nedunelangahena belonging to Crown ; on the east by the Gahalakolahenadola ; on the south by the Nilwala-ganga ; on the west by Tennehena *alias* Nelligandola, Tennehena belonging to Crown.

The 4th day of March, 1903.
Matara S.O. 810

J. G. FRASER,
Special Officer.

Order under Section 2 of "The Waste Lands Ordinances, 1897, 1899, and 1900," declaring Lands to be Crown Property.

In the matter of the lands commonly called or known as Kaluwagahahena, &c., situate in the village of Kotapola in the Morawak korale of the Matara District, in the Southern Province, and of "The Waste Lands Ordinances, 1897, 1899, and 1900."

THE notice required by section 1 of "The Waste Lands Ordinances, 1897, 1899, and 1900," having been duly published in manner prescribed by that section in respect of the above-named lands (*vide* notice No. 1,214), and no claim having been made to the said lands or to any interest therein within the period of three months from the date specified in the said notice, I, John George Fraser, Special Officer appointed under section 28 of the said Ordinances, under and by virtue of the powers vested in me in that behalf by section 2 of the said Ordinances, do hereby on this 4th day of March, 1903, order and declare that the said lands, as more fully described herein below, situate in the village of Kotapola in the Morawak korale of the Matara District, in the Southern Province, and shown as lots 39, 40, and 41 in preliminary plan No. 45 and in sheets O¹⁰₅₀₋₅₈ and O¹⁰₄₉₋₅₇, and in the annexed certified tracing therefrom, and containing in extent 39 acres and 7 perches, are the property of the Crown.

Description of the Lands referred to.

The following lots situated in the village of Kotapola in the Morawak korale of the Matara District, in the Southern Province, as described in the annexed certified tracing :—

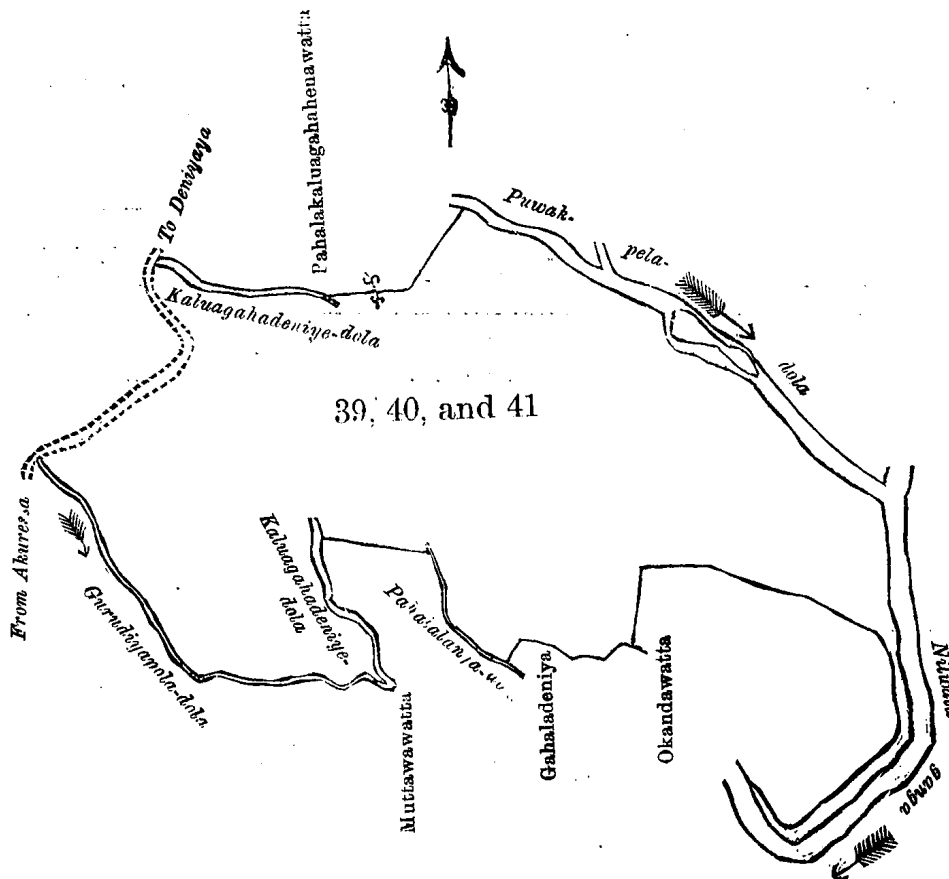
| Lot. | Preliminary plan 45. | | | Extent. | | |
|------|----------------------|----------------|-----|---------|----|----|
| | ... | Name of Land. | ... | A. | R. | P. |
| 39 | ... | Kaluwagahahena | ... | 13 | 1 | 0 |
| 40 | ... | Do. | ... | 1 | 2 | 21 |
| 41 | ... | Do. | ... | 24 | 0 | 26 |
| | | | | 39 | 0 | 7 |

on sheets O¹⁰₅₀₋₅₈ and O¹⁰₄₉₋₅₇, and bounded as follows : on the north by the Kaluagaladeniyadola, Pahalakuwagahahenawatta claimed by Hakuruge Jantiya and others, the Puwakpeladola ; on the east by the Nilwala-ganga ; on the south by Okandawatta claimed by J. Livera, Gahaladeniya claimed by D. D. W. Gunasekara and others, the Gahalalangadola, Muttawewatta claimed by Ginnaliyamanage Babuna and others, the Kaluagahadeniyadola, the Gurudiyapoladola ; on the west by the high road from Akuressa to Deniyaya.

The 4th day of March, 1903.

J. G. FRASER,
Special Officer.

[For Tracing see page 1316.]



Scale of 8 Chains to an Inch.

Situation : Kotapola village in Palle pattu of Morawak korale.

Preliminary plan 45.

| Lot. | Name of Land. | Extent. A. R. P. |
|--|---------------|---------------------|
| 39 | Kaluagahahena | 13 1 0 |
| 40 | Do. | 1 2 21 |
| 41 | Do. | 24 0 26 |
| Sheets O ₅₀₋₅₈ ¹⁰ and O ₄₉₋₅₇ ¹⁰ | | 39 0 7 |

Surveyor-General's Office,
Colombo, September 11, 1902.
Matara S.O. 811

P. D. WARREN,
Assistant Surveyor-General.

Order under Section 2 of "The Waste Lands Ordinances, 1897, 1899, and 1900," declaring Land to be Crown Property.

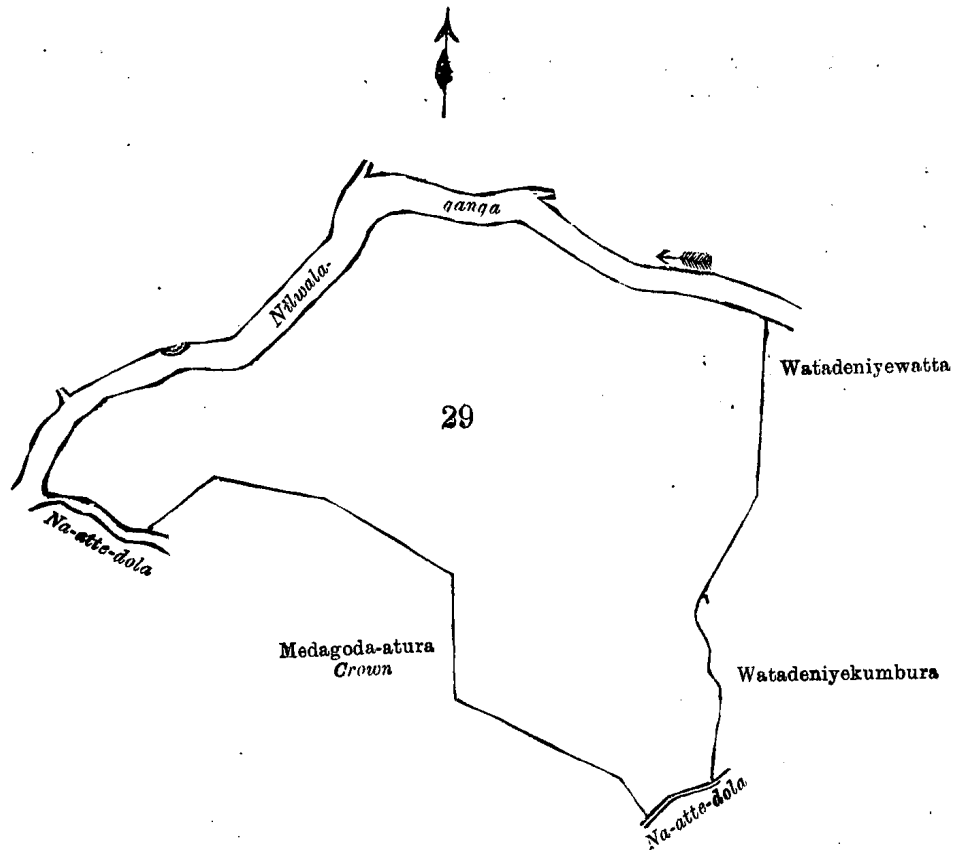
In the matter of the land commonly called or known as Kekunagahawalayaya, situate in the village of Kotapola in the Morawak korale of the Matara District, in the Southern Province, and of "The Waste Lands Ordinances, 1897, 1899, and 1900."

THE notice required by section 1 of "The Waste Lands Ordinances, 1897, 1899, and 1900," having been duly published in manner prescribed by that section in respect of the above-named land (*vide* notice No. 1,215), and no claim having been made to the said land or to any interest therein within the period of three months from the date specified in the said notice, I, John George Fraser, Special Officer appointed under section 28 of the said Ordinances, under and by virtue of the powers vested in me in that behalf by section 2 of the said Ordinances, do hereby on this 4th day of March, 1903, order and declare that the said land, as more fully described herein below, situate in the village of Kotapola in the Morawak korale of the Matara District, in the Southern Province, and shown as lot 29 in preliminary plan No. 45 and in sheet O₅₀₋₅₈¹⁰, and in the annexed certified tracing therefrom, and containing in extent 35 acres 3 roods and 31 perches, is the property of the Crown.

Description of the Land referred to.

The land commonly called or known as Kekunagahawalayaya, situated in the village of Kotapola in the Morawak korale of the Matara District, in the Southern Province, containing in extent

35 acres 3 roods and 31 perches, shown as lot 29 in sheet O¹⁰₅₀₋₅₈ and in preliminary plan No. 45, and in the annexed certified tracing therefrom, and bounded as follows: on the north by the Nilwala-ganga; on the east by Watadeniyewatta claimed by Ratnayakaliyanage Don Davit Appuhami and



Scale of 8 Chains to an Inch.

Situation: Kotapola village in Palle pattu of Morawak korale.
Preliminary plan 45.

| Lot. | Name of Land. | Extent. A. R. P. |
|------|--------------------|---------------------|
| 29 | Kekunagahawalayaya | 35 3 31 |

Surveyor-General's Office, Colombo, September 11, 1902. Sheet O¹⁰₅₀₋₅₈ P. D. WARREN, Assistant Surveyor-General.

others, Watadeniyekumbura claimed by ditto; on the south by the Na-attedola, Medagoda-atura belonging to Crown; on the west by Medagoda-atura belonging to Crown, the Na-attedola, the Nilwala-ganga.

The 4th day of March, 1903.
Matara S.O. 812

J. G. FRASER,
Special Officer.

Order under Section 2 of "The Waste Lands Ordinances, 1897, 1899, and 1900," declaring Land to be Crown Property.

In the matter of the land commonly called or known as Gurudiyapatahena *alias* Indigahahena, &c., situate in the village of Kotapola in the Morawak korale of the Matara District, in the Southern Province, and of "The Waste Lands Ordinances, 1897, 1899, and 1900."

THE notice required by section 1 of "The Waste Lands Ordinances, 1897, 1899, and 1900," having been duly published in manner prescribed by that section in respect of the above-named lands (*vide* notice No. 1,245), and no claim having been made to the said lands or to any interest therein within the period of three months from the date specified in the said notice, I John George Fraser, Special Officer appointed under section 28 of the said Ordinances, under and by virtue of the powers vested in me in that behalf by section 2 of the said Ordinances, do hereby on this 5th day of March, 1903, order and declare that the said lands, as more fully described herein below, situate in the village of Kotapola in the Morawak korale of the Matara District, in the Southern Province,

and shown as lots 32, 33, and 34 in preliminary plan No. 45 and in sheets O₄₉₋₅₇¹⁰ and O₅₀₋₅₈¹⁰, and in the annexed certified tracing therefrom, and containing in extent 31 acres 1 rood and 13 perches, are the property of the Crown.

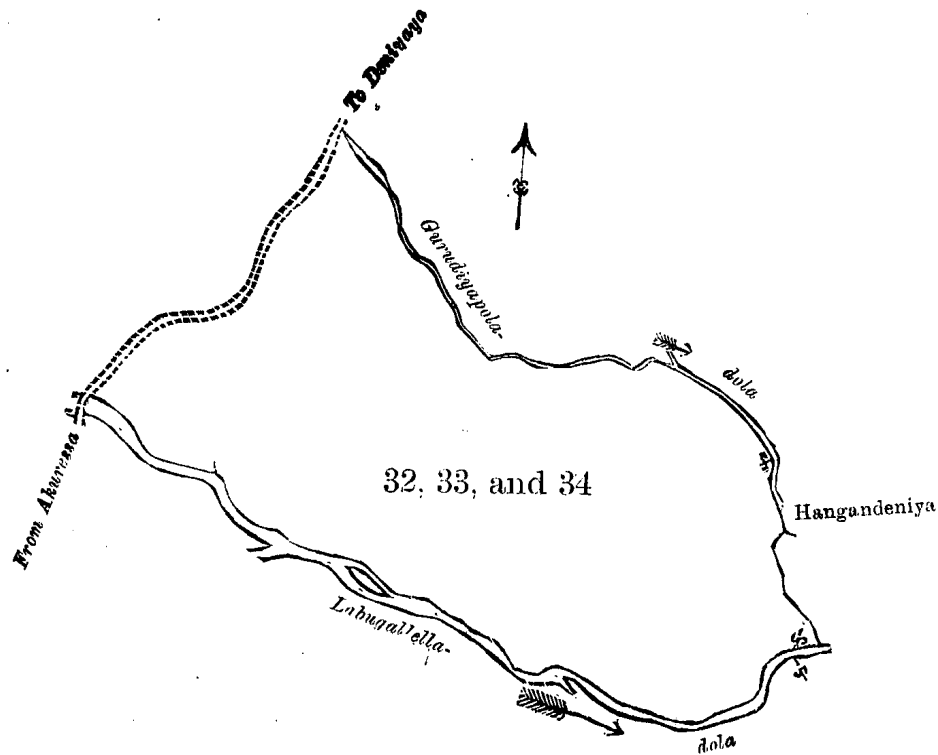
Description of the Lands referred to.

The following lots situated in the village of Kotapola in the Morawak korale of the Matara District, in the Southern Province, as described in the annexed certified tracing therefrom :—

Preliminary plan 45.

| Lot. | Name of Land. | Extent. A. R. P. |
|--------|--|---------------------|
| 32 ... | Gurudiyapatahena <i>alias</i> Indigahahena ... | 1 2 37 |
| 33 ... | Do. ... | 4 2 22 |
| 34 ... | Do. ... | 24 3 34 |
| | | 31 1 13 |

in sheets O₄₉₋₅₇¹⁰ and O₅₀₋₅₈¹⁰, and bounded as follows : on the north by the Gurudiyapotadola, the Gansabhawa road, the Gurudiyapotadola ; on the east by Hungandeniya claimed by Prathapage



Scale of 8 Chains to an Inch.

Situation : Kotapola village in Palle pattu of Morawak korale
Preliminary plan 45.

| Lot. | Name of Land. | Extent. A. R. P. |
|--------|----------------------|---------------------|
| 32 ... | Gurudiyapatahena ... | 1 2 37 |
| 33 ... | Do. ... | 4 2 22 |
| 34 ... | Do. ... | 24 3 34 |
| | | 31 1 13 |

Sheets O₄₉₋₅₇¹⁰ and O₅₀₋₅₈¹⁰

Surveyor-General's Office,
Colombo, September 11, 1902.

P. D. WARREN,
Assistant Surveyor-General.

Babehamiand others ; on the south by the Labugalledola, the Gansabhawa road, the Labugalledola ; on the west by the high road from Akurussa to Deniyaya.

The 5th day of March, 1903.
Matara S.O. 813

J. G. FRASER,
Special Officer.

Order under Section 2 of "The Waste Lands Ordinances, 1897, 1899, and 1900," declaring Lands to be Crown Property.

In the matter of the lands commonly called or known as Medagoda-atura and Diganadeniya *alias* Panwiledeniya, situate in the village of Kotapola in the Morawak korale of the Matara District, in the Southern Province, and of "The Waste Lands Ordinances, 1897, 1899, and 1900."

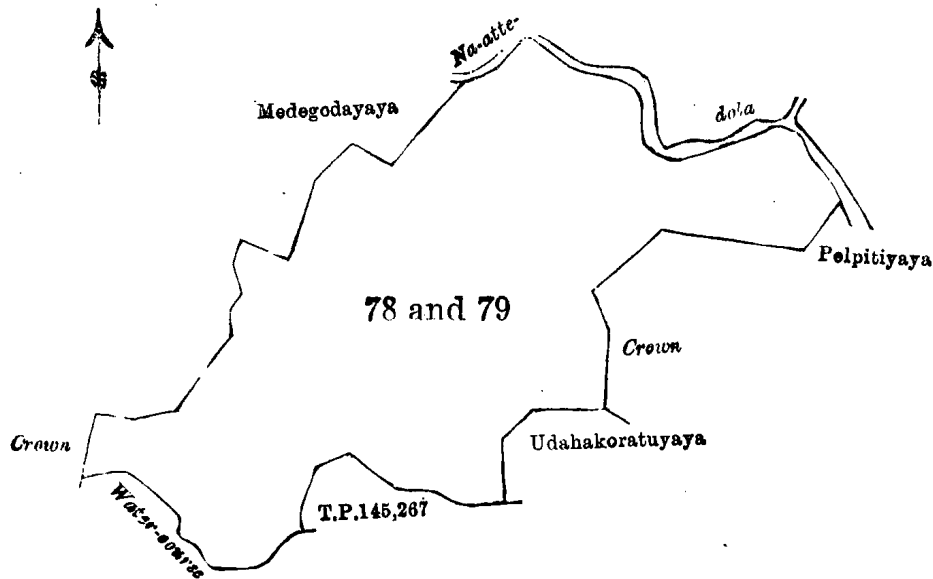
THE notice required by section 1 of "The Waste Lands Ordinances, 1897, 1899, and 1900," having been duly published in manner prescribed by that section in respect of the above-named lands (*vide* notice No. 1,247), and no claim having been made to the said lands or to any interest therein within the period of three months from the date specified in the said notice, I, John George Fraser, Special Officer appointed under section 28 of the said Ordinances, under and by virtue of the powers vested in me in that behalf by section 2 of the said Ordinances, do hereby on this 5th day of March, 1903, order and declare that the said lands, as more fully described herein below, situate in the village of Kotapola in the Morawak korale of the Matara District, in the Southern Province, and shown as lots 78 and 79 in preliminary plan No. 45 and in sheet O₅₀₋₅₈¹⁰, and in the annexed certified tracing therefrom, and containing in extent 27 acres 2 roods and 35 perches, are the property of the Crown.

Description of the Lands referred to.

The following lots situated in the village of Kotapola in the Morawak korale of the Matara District, in the Southern Province, as described in the annexed certified tracing:—

| Lot. | Preliminary plan 45. | | | Extent. |
|------|----------------------|---|-----|---------|
| | Name of Land. | | | |
| 78 | ... | Medagoda-atura | ... | 25 2 10 |
| 79 | ... | Diganadeniya <i>alias</i> Panwiledeniya | ... | 2 0 25 |
| | | | | 27 2 35 |

on sheet O₅₀₋₅₈¹⁰, and bounded as follows: on the north by the Na-attedola; on the east by Polpitiyaya belonging to Crown, Udahakoratuwaya claimed by Bamunuachchige Dassan and others; on the south



Scale of 8 Chains to an Inch.

Situation: Kotapola village in Palle pattu of Morawak korale.

| Lot. | Preliminary plan 45. | | | Extent. |
|------|----------------------|-----------------|-----|---------|
| | Name of Land. | | | |
| 78 | ... | Medagoda-attura | ... | 25 2 10 |
| 79 | ... | Digganadeniya | ... | 2 0 25 |
| | | | | 27 2 35 |

Surveyor-General's Office,
Colombo, September 11, 1902.

Sheet O₅₀₋₅₈¹⁰

P. D. WARREN,
Assistant Surveyor-General.

NOTE.—T.P. 145,267, Gedarakumbura sold by Crown to D. D. W. Gunasekara.

by Gedarakumbura sold by Crown to D. D. W. Gunasekara (T.P. 145,267), the water-course; and on the west by Medagodayaya belonging to Crown.

J. G. FRASER,
Special Officer.

The 5th day of March, 1903.
Matara S.O. 814

Order under Section 4, Sub-section (1), of "The Waste Lands Ordinances, 1897, 1899, and 1900," declaring Lands to be Crown Property.

In the matter of the lands commonly called or known as Kosgulanehena and Kosgulanewattehena, situate in the village of Mawarala in the Morawak korale of the Matara District, in the Southern Province, and of "The Waste Lands Ordinances, 1897, 1899, and 1900."

WHEREAS in pursuance of section 1 of the said Ordinances it was duly notified on the 12th day of September, One thousand Nine hundred and Two, that if no claim to the lands commonly called or known as Kosgulanehena and Kosgulanewattehena, situate in the village of Mawarala in the Morawak korale of the Matara District, in the Southern Province, containing in extent 13 acres 3 roods and 7 perches, and shown as lots 37 and 38 in sheets O₅₁₋₅₉¹⁵ and O₅₂₋₆₀¹⁵ in preliminary plan No. 43, and in the annexed certified tracing therefrom, was made to the Special Officer appointed under section 28 of the said Ordinances within the period of three months from the date specified in such notice, such lands would be deemed the property of the Crown and dealt with on account of the Crown (*vide* notice No. 1,115):

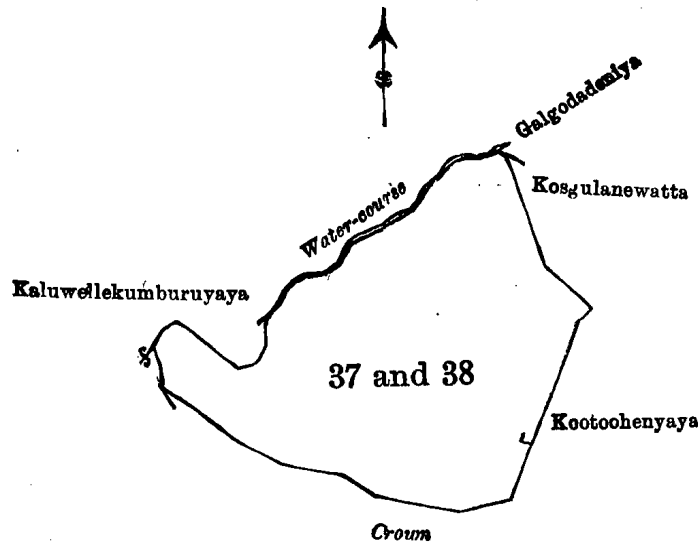
And whereas (1) Hettiachigamage Don Juanis, (2) Hettiachige Don Janoris, (3) Hettiachigamage Don Dines, all of Mawarala, made claim thereto; and whereas the said claimants have withdrawn their claims to the said lands, I, John George Fraser, Special Officer appointed under section 28 of the said Ordinances, under and by virtue of the powers vested in me in that behalf by section 4 of the said Ordinances, do hereby on this 24th day of March, 1903, order and declare, under section 4, sub-section (1), of the said Ordinances, that the said lands, as more fully described herein below, are the property of the Crown.

Description of the Lands referred to.

The following lots situated in the village of Mawarala in the Morawak korale of the Matara District, in the Southern Province, as described in the annexed certified tracing:—

Preliminary plan 43.

| Lot. | Name of Land. | Extent. | | |
|------|--------------------|-----------|----------|----------|
| | | A. | R. | P. |
| 37 | Kosgulanehena | 11 | 3 | 0 |
| 38 | Kosgulanewattehena | 2 | 0 | 7 |
| | | 13 | 3 | 7 |



Scale of 8 Chains to an Inch.

Situation: Mawarala village in Udugaha pattu of Morawak korale.

Preliminary plan 43.

| Lot. | Name of Land. | Extent. | | |
|------|--------------------|-----------|----------|----------|
| | | A. | R. | P. |
| 37 | Kosgluanehena | 11 | 3 | 0 |
| 38 | Kosgulanewattahena | 2 | 0 | 7 |
| | | 13 | 3 | 7 |

Surveyor-General's Office,
Colombo, May 30, 1902.

Sheets O₅₁₋₅₉¹⁵ and O₅₂₋₆₀¹⁵

J. L. HAMPTON,
Acting Assistant Surveyor-General.

in sheets O₅₁₋₅₉¹⁵ and O₅₂₋₆₀¹⁵, and bounded as follows: on the north by the water-course, Galgodadeniya claimed by Hettiachchige Siloris and others; on the east by Kosgulanewatta claimed by

Hettiachchikandegge Allis and others, Kuttuhenyaya belonging to Crown ; on the south by Kuttuhenyaya belonging to Crown ; on the west by Kaluwerellekumburuyaya belonging to Hettiachchikandegge Appu and others.

Galle, March 24, 1903.

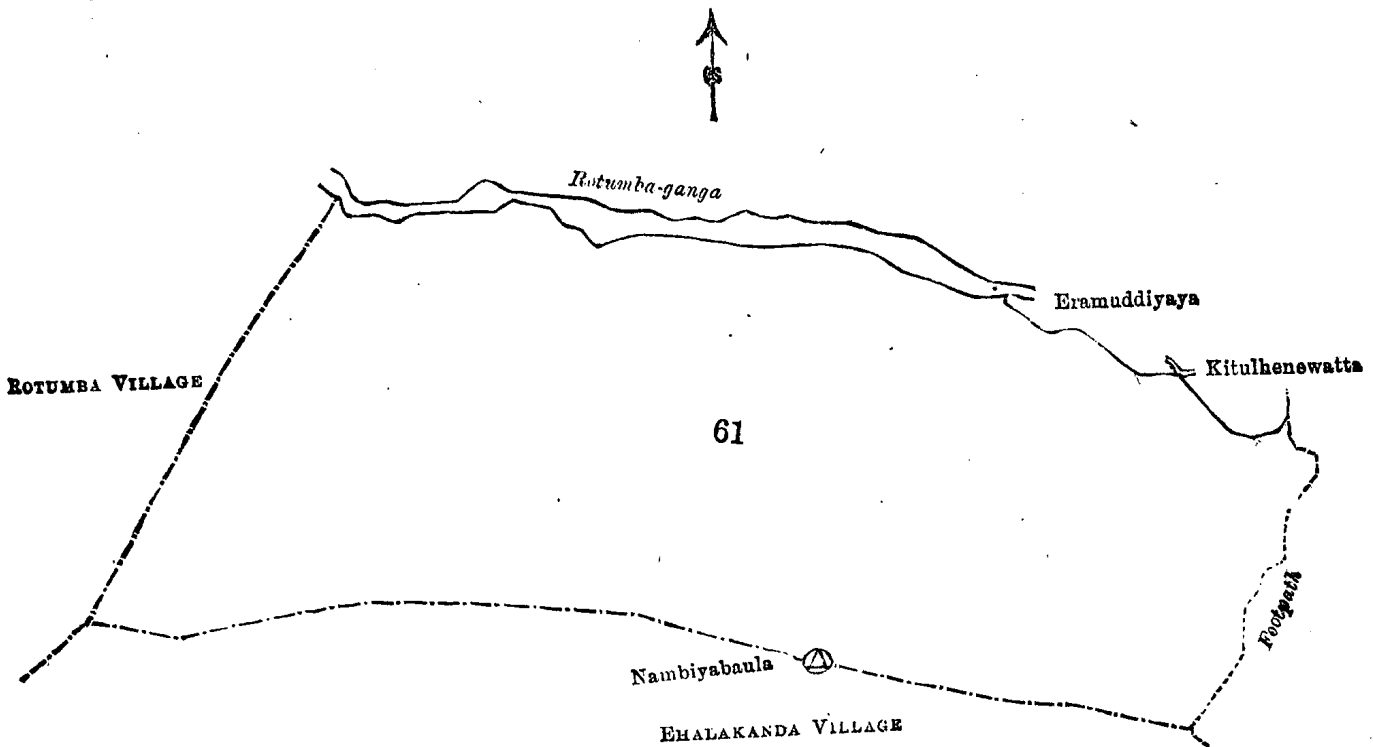
J. G. FRASER,
Special Officer.

Matara S.O. 815

Order under Section 4, Sub-section (1), of " The Waste Lands Ordinances, 1897, 1899, and 1900, declaring the Land to be Crown Property

In the matter of the land commonly called or known as Kitulhena, situate in the village of Andaluwa in the Morawak korale of the Matara District, in the Southern Province, and of " The Waste Lands Ordinances, 1897, 1899, and 1900."

THE notice required by section 1 of the said Ordinances having been duly published in manner prescribed by that section in respect of the above-named land (*vide* notice No. 1,005), and a claim having been made to the said land by (1. Don Hendrik Sepala Ratnayaka and (2) Don Davit Sepala Ratnayaka, and the said claimants having been duly called upon by me by a notice in writing under section 4, sub-section (1), of the said Ordinances, duly served upon them, to produce before me the evidence and documents upon which they might rely in proof of their claim, and not having so appeared or produced such evidence and documents, I, John George Fraser, Special Officer appointed under section 28 of the said Ordinances, do hereby on this 24th day of March, One thousand Nine hundred and Three, order and declare, under section 4, sub-section (1), of the said Ordinances, that the said land, commonly called or known as Kitulhena, situate in the village of Andaluwa in the Morawak korale of the Matara District, in the Southern Province, containing in extent 67 acres 1 rood and 22 perches, shown as lot 61 in preliminary plan No. 39, and in the annexed certified tracing therefrom, and bounded as follows: on the north by the Rotumba-ganga, Eramudda belonging to Rubasinge Don



Scale of 8 Chains to an Inch.

Situation : Andaluwa village in Udugaha pattu of Morawak korale.

Preliminary plan 39.

| Lot. | Name of Land. | Extent. |
|----------|---------------|---------|
| A. R. P. | | |
| 61 | Kitulhena | 67 1 22 |

Surveyor-General's Office,
Colombo, March 25, 1902.

Sheet O 15
36-44

J. L. HAMPTON,
for Acting Surveyor-General.

Bastian and others, Kitulhenewatta belonging to Vitaranage Sidan and others; on the east by the footpath from Pasgoda to Ehalakanda; on the south by the village limit of Ehalakanda (the ridge of Nambiyabawla); on the west by the village limit of Rotumba—is the property of the Crown.

J. G. FRASER,
Special Officer.

The 24th day of March, 1903.

Matara S.O. 816

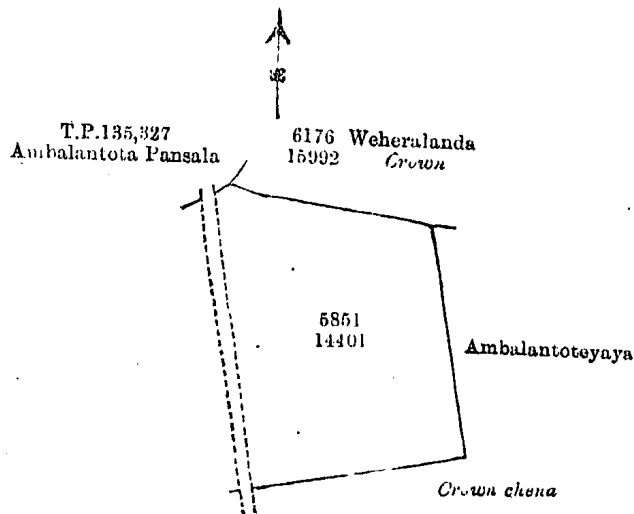
Order under Section 2 of "The Waste Lands Ordinances, 1897, 1899, and 1900," declaring Land to be Crown Property.

In the matter of the land commonly called or known as Kongahahena, situate in the village of Ambalantota in the Magam pattu of the Hambantota District, in the Southern Province, and of "The Waste Lands Ordinances, 1897, 1899, and 1900."

THE notice required by section 1 of "The Waste Lands Ordinances, 1897, 1899, and 1900," having been duly published in manner prescribed by that section in respect of the above-named land (*vide* notice No. 1,253), and no claim having been made to the said land or to any interest therein within the period of three months from the date specified in the said notice, I, John George Fraser, Special Officer appointed under section 28 of the said Ordinances, under and by virtue of the powers vested in me in that behalf by section 2 of the said Ordinances, do hereby on this 12th day of March, 1903, order and declare that the said land, as more fully described herein below, situate in the village of Ambalantota in the Magam pattu of the Hambantota District, in the Southern Province, and shown as lot 14,401 in preliminary plan No. 5,851, and in the annexed certified tracing therefrom, and containing in extent 2 acres 1 rood and 28 perches, is the property of the Crown.

Description of the Land referred to.

The land commonly called or known as Kongahahena, situated in the village of Ambalantota in the Magam pattu of the Hambantota District, in the Southern Province, containing in extent 2 acres 1 rood and 28 perches, shown as lot 14,401 and in preliminary plan 5,851, and in the annexed certified tracing therefrom, and bounded as follows : on the north by Ambalantota Pansalawatta sold by Crown



Situation : Ambalantota village in Magam pa tu.

| Lot. | Name of Land. | Extent. |
|-------|---------------|----------|
| | | A. R. P. |
| 14401 | Kongahahena | 2 1 28 |

Surveyor-General's Office,
Colombo, September 16, 1902.

P. D. WARREN,
for Surveyor-General.

to D. Terunnanse (T.P. 135,327), Weheralanda belonging to Crown (6,176/15,992); on the east and south by Ambalantotahenyaya belonging to Crown ; on the west by the path to Ambalantota Vihare.

The 12th day of March, 1903.
Hambantota S.O. 32

J. G. FRASER,
Special Officer.

Order under Section 2 of "The Waste Lands Ordinances, 1897, 1899, and 1900," declaring Lands to be Crown Property.

In the matter of the lands commonly called or known as Batawelapatana, Batawelahena, and Kandekumbnrehena, situate in the village of Perahettiya in the Dehiwinipalata korale of the Udukinda division, in the Province of Uva, and of "The Waste Lands Ordinances, 1897, 1899, and 1900."

THE notice required by section 1 of "The Waste Lands Ordinances, 1897, 1899, and 1900," having been duly published in manner prescribed by that section in respect of the above-named lands (*vide* notice No. 1,230), and no claim having been made to the said lands or to any interest therein within the period of three months from the date specified in the said notice, I, John George Fraser, Special Officer appointed under section 28 of the said Ordinances, under and by virtue of the powers vested in me in that behalf by section 2 of the said Ordinances, do hereby on this 7th day of March, 1903, order and declare that the said lands, as more fully described herein below, situate in the village of Perahettiya in the Dehiwinipalata korale of the Udukinda division, in the Province of Uva, and shown as lots 27, 29, 83, and 81 in preliminary plan No. 30, and in the annexed certified tracing therefrom, and containing in extent 9 acres 2 roods and 26 perches, are the property of the Crown.

Description of the Land referred to.

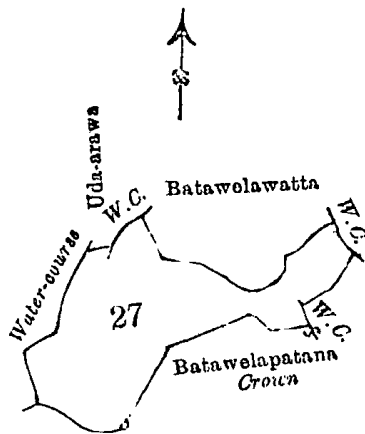
The following lots situated in the village of Perahettiya in the Dehiwinipalata korale of the Udukinda division, in the Province of Uva, as described in the annexed certified tracings:—

I.

Preliminary plan 30.

| Lot. | Name of Land. | | | Extent. | | |
|------|----------------|-----|-----|---------|----|----|
| | | | | A. | R. | P. |
| 27 | Batawelapatana | ... | ... | 4 | 2 | 34 |

on sheet M_{3, 4, 11, 12} and bounded as follows: on the north by Batawelawatta claimed by Batawalagelara Kiriwante; on the east by the water-course, Batawalapatana belonging to Crown, the water-



Scale of 8 Chains to an Inch.

Situation: Perahettiya village in Udukinda division of Dehiwinipalata korale.

Preliminary plan 30.

| Lot. | Name of Land. | | | Extent. | | |
|------|----------------|-----|-----|---------|----|----|
| | | | | A. | R. | P. |
| 27 | Batawelapatana | ... | ... | 4 | 2 | 34 |

Sheet M_{3, 4, 11, 12}

Surveyor-General's Office,
Colombo, September 11, 1902.

P. D. WARREN,
Assistant Surveyor-General.

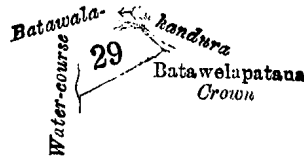
course; on the south by Batawelapatana belonging to Crown, the water-course; and on the west by the water-course, Uda-arawa claimed by Bogahapatane Appuhami, the water-course.

II.

Preliminary plan 30.

| Lot. | Name of Land. | Extent. A. R. P. |
|------|---------------|---------------------|
| 29 | Batawelahena | 0 2 5 |

on sheet M_{3, 4, 11, 12}¹², and bounded as follows: on the north and east by Batawalakandura; on the



Scale of 8 Chains to an Inch.

Situation: Perahettiya village in Udukinda division of Dehiwinipalata korale.
Preliminary plan 30.

| Lot. | Name of Land. | Extent. A. R. P. |
|------|---------------|---------------------|
| 29 | Batawelahena | 0 2 5 |

Sheet M_{3, 4, 11, 12}¹²

Surveyor-General's Office,
Colombo, September 11, 1902.

P. D. WARREN,
Assistant Surveyor-General.

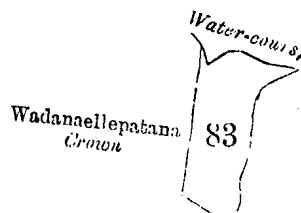
south by Batawalapataana belonging to Crown; and on the west by the water-course.

III.

Preliminary plan 30.

| Lot. | Name of Land. | Extent. A. R. P. |
|------|------------------|---------------------|
| 83 | Kandekumburehena | 1 2 25 |

on sheet M_{19, 20, 27, 28}¹², and bounded as follows: on the north by the water-course; on the east



Scale of 8 Chains to an Inch.

Situation: Perahettiya village in Udukinda division of Dehiwinipalata korale.
Preliminary plan 30.

| Lot. | Name of Land. | Extent. A. R. P. |
|------|------------------|---------------------|
| 83 | Kandekumburehena | 1 2 25 |

Sheet M_{19, 20, 27, 28}¹²

Surveyor-General's Office,
Colombo, September 11, 1902.

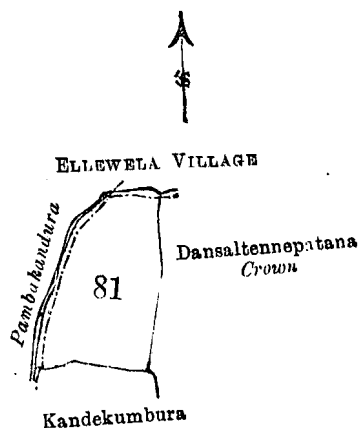
P. D. WARREN,
Assistant Surveyor-General.

south, and west by Wadanaellepatana belonging to Crown.

IV.
Preliminary plan 30.

| Lot. | Name of Land. | Extent. A. R. P. |
|--------|----------------------|---------------------|
| 81 ... | Kandekumburehena ... | 2 3 2 |

on sheet M¹²_{19, 20, 27, 28}, and bounded as follows: on the north by the village limit of Ellewela; on



Scale of 8 Chains to an Inch.

Situation: Perahettiya village in Udukinda division of Dehiwinipalata korale.

Preliminary plan 30.

| Lot. | Name of Land. | Extent. A. R. P. |
|--------|----------------------|---------------------|
| 81 ... | Kandekumburehena ... | 2 3 2 |

Sheet M¹²_{19, 20, 27, 28}

Surveyor-General's Office,
Colombo, September 11, 1902.P. D. WARREN,
Assistant Surveyor-General.

the east by Dansaltennepatana belonging to Crown; on the south by Kandekumbura claimed by Samuel Appu; and on the west by the Pambekandura.

Galle, March 7, 1903.

Uva S.O. 31

J. G. FRASER,
Special Officer.Order under Section 2 of "The Waste Lands Ordinances, 1897, 1899, and 1900," declaring
Lands to be Crown Property.

In the matter of the lands commonly called or known as Galgodahenepatana, Ensalbeddehena, Kirindigoda, &c., Kehelattearawa, Apelaulpota, Pambawelulpota, Diyanurawa, Diyanurawawewa, and Kottagahaella, situate in the village of Perahettiya in the Dehiwinipalata korale of the Udukinda division, in the Province of Uva, and of "The Waste Lands Ordinances, 1897, 1899, and 1900."

THE notice required by section 1 of "The Waste Lands Ordinances, 1897, 1899, and 1900," having been duly published in manner prescribed by that section in respect of the above-named lands (*vide* notice No. 1,229), and no claim having been made to the said lands or to any interest therein within the period of three months from the date specified in the said notice, I, John George Fraser, Special Officer appointed under section 28 of the said Ordinances, under and by virtue of the powers vested in me in that behalf by section 2 of the said Ordinances, do hereby on this 7th day of March, 1903, order and declare that the said lands, as more fully described herein below, situate in the village of Perahettiya in the Dehiwinipalata korale of the Udukinda division, in the Province of

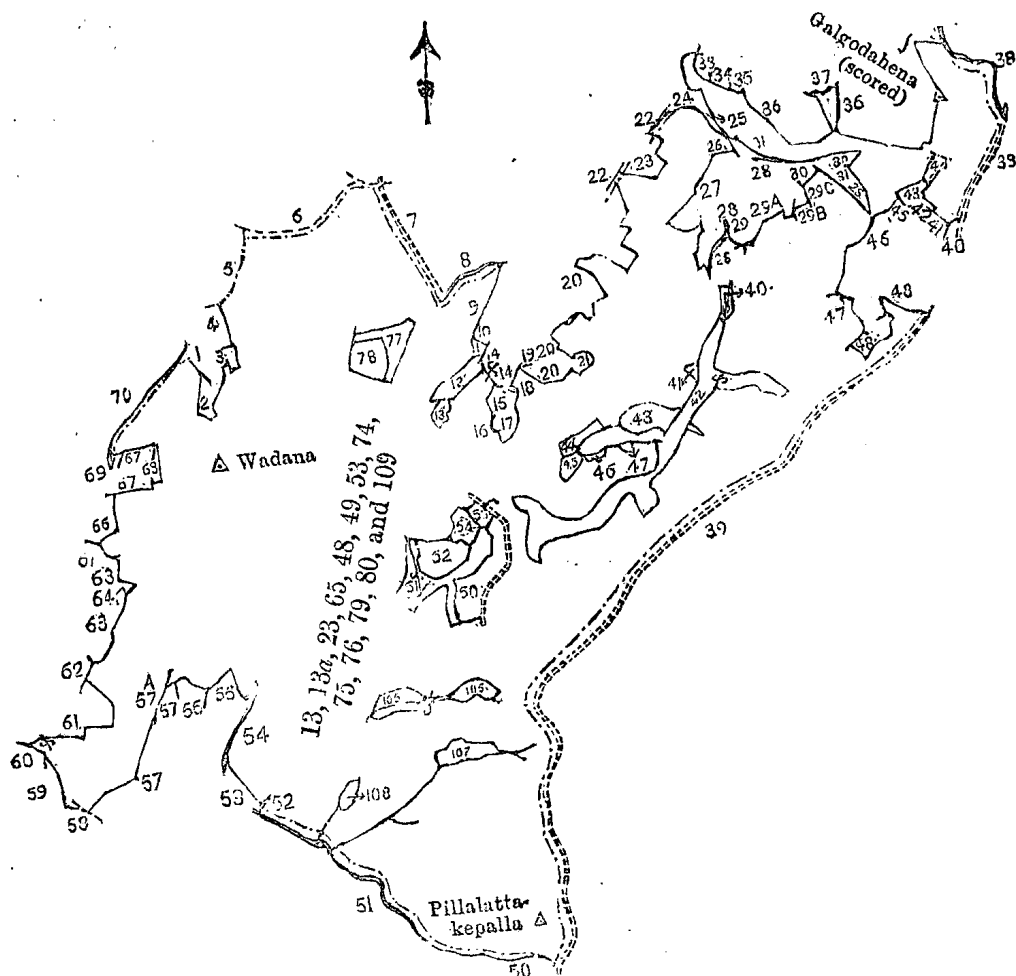
Uva, and shown as lots 13, 13a, 23, 65, 48, 49, 53, 74, 75, 76, 79, 80, 109 in preliminary plan No. 30, and in the annexed certified tracing therefrom, and containing in extent 862 acres and 15 perches, are the property of the Crown.

Description of the Lands referred to.

The following lots situated in the village of Perahettiya in the Dehiwinipalata korale of the Udukinda division, in the Province of Uva, as described in the annexed certified tracing :—

| Lot. | Name of Land. | Extent. | | |
|------|-------------------|------------|----------|-----------|
| | | A. | R. | P. |
| 13 | Galgodahenepatana | 43 | 3 | 0 |
| 13a | Do. | 1 | 0 | 16 |
| 23 | Ensalbeddehena | 0 | 0 | 15 |
| 65 | Kirindigoda, &c. | 781 | 3 | 0 |
| 48 | Kehelattearawa | 1 | 2 | 6 |
| 49 | Apelaulpota | 1 | 3 | 17 |
| 53 | Pambawelulpota | 1 | 3 | 20 |
| 74 | Diyamurawa | 0 | 2 | 32 |
| 75 | Do. | 1 | 3 | 24 |
| 76 | Do. | 4 | 3 | 2 |
| 79 | Diyamurawawewa | 5 | 0 | 27 |
| 80 | Do. | 2 | 0 | 10 |
| 109 | Kottagahaella | 15 | 2 | 6 |
| | | 862 | 0 | 15 |

on sheets M₃, 4, 11, 12 and M₁₉, 20, 27, 28, and bounded as follows : on the north by the footpath, the minor road to Ettampitiya, the water-course, Bogahahela claimed by Idamegedara Siyatu and others, the Katukitulekandura, Katukituleulpota belonging to Crown, Katukituleulpotedeniya belonging to Crown, Perahettiye Idamegedarahena *alias* Udaulpotepatana claimed by Idamegedara Appuhami and others, Uda-arawegodapatana *alias* Mulutuhenena claimed by Idamegedara Appuhami, Udaulpotekumbura claimed by Dehipola Siyatu, T.P. 148,923, Udaulpotekumbura claimed by Dehipola Siyatu, Perahettiye Idamegedarahena *alias* Udaulpotepatana claimed by Idamegedara Appuhami and others, Udawela-arawa claimed by Dehipola Siyatu, Dimbulgahahena claimed by Idamegedara Appuhami and others, Pahalanilepatana claimed by Idamegedara Rammalhami and others, Dimbulgahahena



Scale of 32 Chains to an Inch.

Situation : Perahetiya village in Udukinda division of Dehiwinipalata korale.
Preliminary plan 30.

| Lot. | Name of Land. | Extent. | | |
|------|-------------------|---------|----|----|
| | | A. | R. | P. |
| 13 | Galgodahenapatana | 43 | 3 | 0 |
| 13a | Do. | 1 | 0 | 16 |
| 23 | Ensalbeddehena | 0 | 0 | 15 |
| 65 | Kirindegoda, &c. | 781 | 3 | 0 |
| 48 | Kehelattearawa | 1 | 2 | 6 |
| 49 | Apelaulpota | 1 | 3 | 17 |
| 53 | Pambawelulpota | 1 | 3 | 20 |
| 74 | Diyamurawa | 0 | 2 | 32 |
| 75 | Do. | 1 | 3 | 24 |
| 76 | Do. | 4 | 3 | 2 |
| 79 | Diyamurawawewa | 5 | 0 | 27 |
| 80 | Do. | 2 | 0 | 10 |
| 109 | Kottegahahaella | 15 | 2 | 6 |
| | | 862 | 0 | 15 |

Lots excluded.

Situation : Perahetiya village in Udukinda division of Dehiwinipalata korale.

| Lot. | Name of Land. | Extent. | | |
|------|------------------|---------|----|----|
| | | A. | R. | P. |
| 40 | Kumudugaha-arawa | 0 | 3 | 5 |
| 41 | Pallearawa | 0 | 2 | 12 |
| 42 | Kehelattearawa | 19 | 3 | 30 |
| 43 | Pallearawe | 3 | 1 | 13 |
| 44 | Wattuelpota | 1 | 0 | 0 |
| 45 | Do. | 1 | 0 | 10 |
| 46 | Do. | 0 | 1 | 13 |
| 47 | Do. | 0 | 1 | 2 |
| 50 | Panwewapatana | 6 | 3 | 24 |
| 51 | Panwewakumbura | 6 | 3 | 18 |
| 52 | Panwewawatta | 3 | 2 | 35 |
| 54 | Panwewapatana | 1 | 3 | 5 |
| 55 | Panwewakele | 1 | 0 | 0 |
| 77 | Wewakumbura | 3 | 2 | 24 |
| 78 | Wewahena | 3 | 1 | 0 |
| 105 | Dorakada-arawa | 1 | 2 | 10 |
| 106 | Tembaulpota | 1 | 1 | 0 |
| 107 | Ulpotekumbura | 2 | 0 | 32 |
| 108 | Ganearawa | 0 | 1 | 38 |
| | | 59 | 3 | 31 |

Sheets M_{3, 4, 11, 12}¹² and M_{19, 20, 27, 28}¹²

Surveyor-General's Office,
Colombo, September 11, 1902.

P. D. WARREN,
Assistant Surveyor-General.

List of Boundaries of the Block comprising Lots 13, 13a, 23, 65, 48, 49, 53, 74, 75, 76, 79, 80, and 109 in Preliminary Plan 30.

Preliminary plan 30.

| Lot. | Name of Land. | Lot. | Name of Land. |
|------|---|------|------------------------|
| 1 | Water-course | 26 | Kehelwattearawekandura |
| 2 | Kandekumburehena | 27 | Batawelahena |
| 3 | Kandekumbura | 28 | Batawelakumbura |
| 4 | Kandekumburehena | 29 | Water-course |
| 5 | Ellewela village limit | 29a | Batawelahena |
| 6 | Footpath | 29b | Water-course |
| 7 | Minor road | 29c | Do. |
| 8 | Stream | 30 | Batawelahena |
| 9 | Water-course | 31 | Batawelakandura |
| 10 | Bogahahela | 32 | Dehiyanarawegoda |
| 11 | Katukitulakandura | 33 | Kinagahapatana |
| 12 | Katukitulaulpota | 34 | Kinagahapatana |
| 13 | Do. | 35 | Kinagahapatana |
| 14 | Perahettiya <i>alias</i> Idamegedara Udaulpote- patana | 36 | P.P. 896 |
| 15 | Uda-arawegodarapatana | 37 | Galgodahena |
| 16 | Udaulpotekumbura | 37a | Galgodahena |
| 17 | T.P. 148,923 | 38 | Lewwekandura |
| 18 | Udaulpotekumbura | 39 | Minor road |
| 19 | Udawela-arawa | 40 | Kirindegahagodapatana |
| 20 | Dimbulgahahena | 41 | Aswedumegodapatana |
| 21 | Pahalanila | 42 | Kudumirisella-arawa |
| 22 | Kirindekandura | 43 | Do. |
| 23 | Illukarawa | 44 | Do. |
| 24 | Paradehiarawehena | 45 | Do. |
| 25 | Paradehiarawa | 46 | Aswedumagodakumbura |
| | | 47 | Water-course |

| Lot. | Name of Land. | Lot. | Name of Land. |
|---------|-----------------------------|--------|-------------------|
| 48 ... | Titana-arawawatta | 59 ... | Medakumburawatta |
| 49 ... | Kendagahagodapatana | 60 ... | Embulambeheha |
| 50 ... | Pattiyagedara village limit | 61 ... | Medakumburewatta |
| 51 ... | Kotagahaelakandura | 62 ... | T.P. 57,554 |
| 52 ... | Stream | 63 ... | Medakumburewatta |
| 53 ... | Welangiriyahena | 64 ... | Medakumburepatana |
| 54 ... | Stream | 55 ... | Water-course |
| 55 ... | Perahetiyahena | 66 ... | Udapambewatta |
| 56 ... | Perahetiawatta | 67 ... | T.P. 57,553 |
| 57 ... | Wihareheleheha | 68 ... | Wadanaellepatana |
| 57a ... | Water-course | 69 ... | Do. |
| 58 ... | Footpath | 70 ... | Pambekandura |

claimed by Idamegedara Appuhami and others, the Kirindekandura, Illukarawa claimed by Idamegedara Ukkumenika, the Kirindakandura, Paradehiarawehena claimed by ditto, Paradehiarawa claimed by ditto, the Kehelwattearawakandura, Batawelahena claimed by Galwetiye Punchirala, the Kehelwattearawakandura, Batawelakumbura claimed by Dowe Kiribanda and others, the water-course, Batawelahena claimed by Galwetiye Punchirala, the water-course, Batawelahena claimed by Galwetiye Punchirala, the water-course, Batawelahena claimed by Batawelagedara Heenhami, the Batawelakandura, Deiyannearawa, Batawalakumbura claimed by Dowe Kiribanda and others, Deiyannearawegoda claimed by Kahatagahagoda Menika, Batawelakumbura claimed by Dowe Kiri Banda and others, the Batawelakandura, Paradehiarawa claimed by Idamegedara Ukkuhami and others, Paradehiarawehena claimed by ditto, Keenagahapatana claimed by Nelugollegedara Rammalhami, Keenagahapatanaalekele claimed by ditto, Keenagahapatana claimed by ditto, P.P. 896, Galewatteheha claimed by Kahatagahagodagedara Menika, P.P. 896, Galgodahinna belonging to Crown, P.P. 896; on the east by the Lewwekandura, the minor road to Moretota, Kondagahagodapataneheha claimed by Ensalbeddehami and others, Asweddumegodapatana belonging to Crown, Kudumiriswelarawa claimed by Ensalbedde Appuhami, Kudumiriswelarawa claimed by Aralugahakumbure Kiriwante and others, Kudumiriswelarawa claimed by Ensalbedde Appuhami and others, Asweddumegodakumbura claimed by Ensalbedde Kiribanda, the water-course, Tikkana-arawewatta claimed by Gabriel Fernando, Kendagahagodapatana claimed by Ensalbeddehami and others, the minor road to Moretota, the village limit of Pattiyagedara; on the south by the village limit of Pattiyagedara, the stream, Wellangiriyehena claimed by Perahettiye Ranhami, the stream, Perhettiyeheha claimed by Dehipola Siyatu and others, Perahettiyeheha claimed by ditto, the water-course, Wihareheleheha claimed by Malitte Vihare, the water-course; on the west by Medakumburewatta claimed by Medakumbure Vidane, Embulambeheha claimed by Miambe Kiribanda, Medakumburewatta claimed by Medakumbure Vidane and others, T.P. 57,554, Medakumburewatta claimed by Medakumbure Vidane and others, Medakumburepatana claimed ditto, Medakumburewatta claimed by ditto, the water-course, Udapambewatta claimed by Udapambe Kalumenika, T.P. 57,553, Kandebedda claimed by Perahettiye Ranhami, Wadanaellepatana belonging to Crown, T.P. 57,553, Wadanaellepatana belonging to Crown, the Pambekandura, the water-course, Kandekeumbureheha claimed by Davit Sinno and others, Kandekeumbura claimed M. B. Katugaha and others, Kandekeumburepatana claimed by Davit Sinno, the village limit of Ellewela.

NOTE.—The following lots lying within the above boundaries are excluded from this order, and their aggregate acreage, viz., 59 acres 3 roods and 31 perches, is not included in the acreage of 862 acres and 15 perches given above:—

Preliminary plan 30.

| Lot. | Name of Land. | Extent. | | |
|---------|------------------|---------|----|----|
| | | A. | R. | P. |
| 40 ... | Kumudugaha-arawa | 0 | 3 | 5 |
| 41 ... | Pallearawa | 0 | 2 | 12 |
| 42 ... | Kehelattearawa | 19 | 3 | 30 |
| 43 ... | Pallearawa | 3 | 1 | 13 |
| 44 ... | Wattuelpota | 1 | 0 | 0 |
| 45 ... | Do. | 1 | 0 | 10 |
| 46 ... | Do. | 0 | 1 | 13 |
| 47 ... | Do. | 0 | 1 | 2 |
| 50 ... | Panwewapatana | 6 | 3 | 24 |
| 51 ... | Panwewakumbura | 6 | 3 | 18 |
| 52 ... | Panwewawatta | 3 | 2 | 35 |
| 54 ... | Panwewapatana | 1 | 3 | 5 |
| 55 ... | Panwewakele | 1 | 0 | 0 |
| 77 ... | Wewakumbura | 3 | 2 | 24 |
| 78 ... | Wewahena | 3 | 1 | 0 |
| 105 ... | Dorakada-arawa | 1 | 2 | 10 |
| 106 ... | Tembaulpota | 1 | 1 | 0 |
| 107 ... | Ulpotekumbura | 2 | 0 | 32 |
| 108 ... | Ganearawa | 0 | 1 | 38 |
| | | 59 | 3 | 31 |

Order under Section 2 of "The Waste Lands Ordinances, 1897, 1899, and 1900," declaring Lands to be Crown Property.

In the matter of the lands commonly called or known as Embulambehena and Hulahapitaellepatana, situate in the village of Perahettiya in the Dehiwinipalata korale of the Udukinda division, in the Province of Uva, and of "The Waste Lands Ordinances, 1897, 1899, and 1900."

THE notice required by section 1 of "The Waste Lands Ordinances, 1897, 1899, and 1900," having been duly published in manner prescribed by that section in respect of the above-named lands (*vide* notice No. 1,228), and no claim having been made to the said lands or to any interest therein within the period of three months from the date specified in the said notice, I, John George Fraser, Special Officer appointed under section 28 of the said Ordinances, under and by virtue of the powers vested in me in that behalf by section 2 of the said Ordinances, do hereby on this 7th day of March, 1903, order and declare that the said lands, as more fully described herein below, situate in the village of Perahettiya in the Dehiwinipalata korale of the Udukinda division, in the Province of Uva, and shown as lots 91 and 118 in preliminary plan No. 30, and in the annexed certified tracing therefrom, and containing in extent 12 acres and 18 perches, are the property of the Crown.

Description of the Lands referred to.

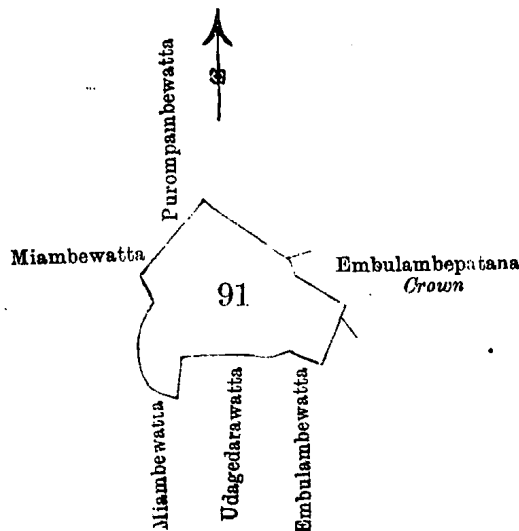
The following lots situated in the village of Perahettiya in Dehiwinipalata of the Udukinda division, in the Province of Uva, as described in the annexed certified tracings:—

I.

Preliminary plan 30.

| Lot. | Name of Land. | Extent. | | |
|------|---------------|---------|----|----|
| | | A. | R. | P. |
| 91 | Embulambehena | 3 | 2 | 25 |

on sheet M 12, 19, 20, 27, 28, and bounded as follows: on the north by Puranpambewatta claimed by Uhanegedara Siribaddana and others; on the east by Embulambepatana belonging to Crown; on the south by Embulambewatta claimed by Embulambegedara Kirimenika and others, Udagedarawatta-



Scale of 8 Chains to an Inch.

Situation: Parahettiya village in Udukinda division of Dehiwinipalata korale.

Preliminary plan 30.

| Lot. | Name of Land. | Extent. | | |
|------|----------------------------|---------|----|----|
| | | A. | R. | P. |
| 91 | Embulambehena | 3 | 2 | 25 |
| | Sheet M 12, 19, 20, 27, 28 | | | |

Surveyor-General's Office,
Colombo, September 11, 1902.

P. D. WARREN,
Assistant Surveyor-General.

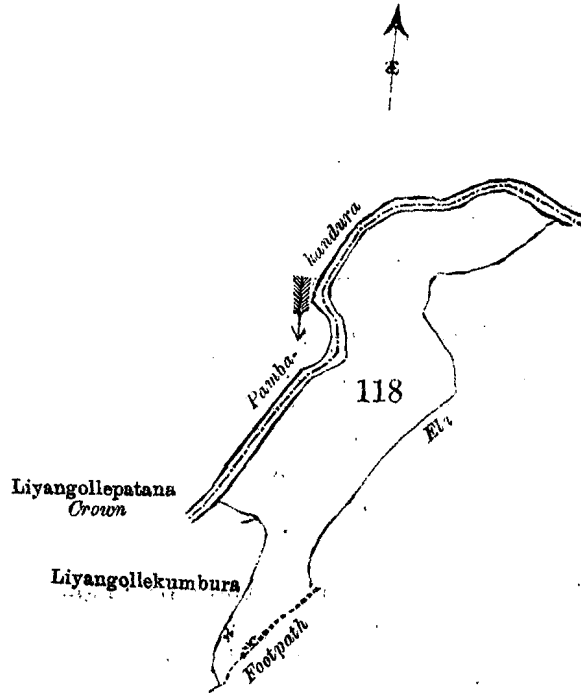
claimed by Udagedara Punchirala, Miambewatta claimed by Miambegedara Kiribanda and others, on the west by Miambewatta claimed by M. B. Katugaha.

II.

Preliminary plan 30.

| Lot. | Name of Land. | Extent. A. R. P. |
|------|----------------------|---------------------|
| 118 | Hulahapitaellepatana | 8 1 33 |

on sheet M 12
19, 20, 27, 28, and bounded as follows : on the north by the Pambekandura ; on the east by



Scale of 8 Chains to an Inch.

Situation : Perahetiya village in Udukinda division of Dehiwinipalata korale.

Preliminary plan 30.

| Lot. | Name of Land. | Extent. A. R. P. |
|------|----------------------|---------------------|
| 118 | Hulahapitaellepatana | 8 1 33 |

Sheet M 12
19, 20, 27, 28

Surveyor-General's Office,
Colombo, September 11, 1902.P. D. WARREN,
Assistant Surveyor-General.

the ela ; on the south by the footpath ; on the west by Liyangollekumbura claimed by Uhanegedara Ranhami and others, Liyangollepatana belonging to Crown, the Pambekandura.

The 7th day of March, 1903.

Uva S.O. 33

J. G. FRASER,
Special Officer.

Order under Section 2 of "The Waste Lands Ordinances, 1897, 1899, and 1900," declaring Lands to be Crown Property.

In the matter of the lands commonly called or known as Otalapatana, Pinellehena, and Pinellepatana, situate in the village of Perahettiya in the Dehiwinipalata korale of the Udukinda division, in the Province of Uva, and of "The Waste Lands Ordinances, 1897, 1899, and 1900."

THE notice required by section 1 of "The Waste Lands Ordinances, 1897, 1899, and 1900," having been duly published in manner prescribed by that section in respect of the above-named lands (*vide* notice No. 1,252); and no claim having been made to the said lands or to any interest therein within the period of three months from the date specified in the said notice, I, John George Fraser, Special Officer appointed under section 28 of the said Ordinances, under and by virtue of the powers vested in me in that behalf by section 2 of the said Ordinances, do hereby on this 13th day of March, 1903, order and declare that the said lands, as more fully described herein below, situate in the village of Perahettiya in the Dehiwinipalata korale of the Udukinda division, in the Province of Uva, and

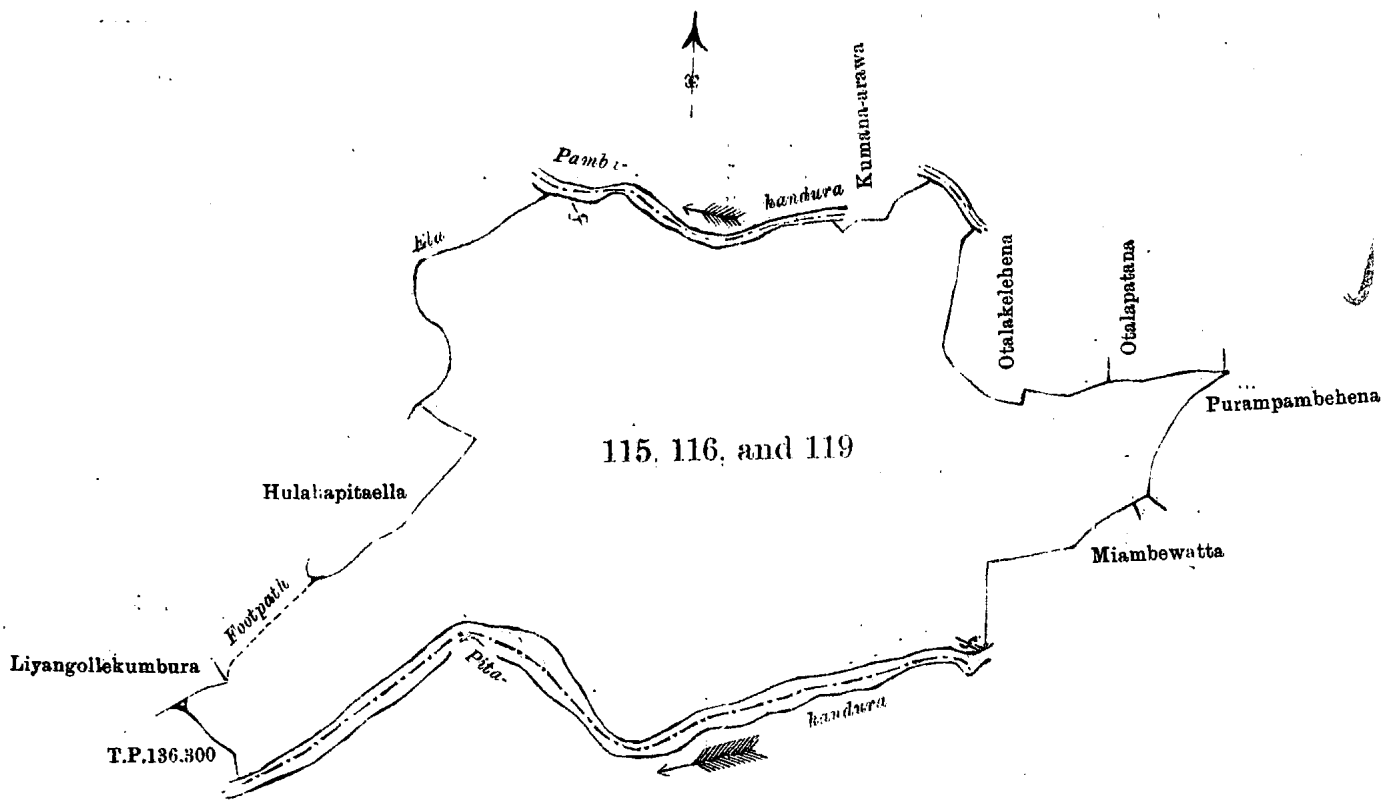
shown as lots 115, 116, and 119 in preliminary plan No. 30, and in the annexed certified tracing therefrom, and containing in extent 50 acres 2 roods and 24 perches, are the property of the Crown.

Description of Lands referred to.

The following lots situated in the village of Perahettiya in Dehiwinipalata korale of the Udukinda division, in the Province of Uva, as described in the annexed certified tracing :—

| Lot. | Preliminary plan 30. | | | | Extent. A. R. P. |
|------|----------------------|---------------|-----|-----|---------------------|
| | Name of Land. | | | | |
| 115 | ... | Otalapatana | ... | ... | 32 0 30 |
| 116 | ... | Pinellehena | ... | ... | 12 2 4 |
| 119 | ... | Pinellepatana | ... | ... | 5 3 30 |
| | | | | | 50 2 24 |

on sheet M¹² 19, 20, 27, 28, and bounded as follows : on the north by the Pambekandura, Kumane-arawa claimed by Kuma and others, the Pambekandura ; on the east by Otalakelehena claimed by T. B. Katugaha, Ratemahatmaya of Yatikinda, Otalapatana claimed by ditto, Puranpambehena claimed by S. Fernando ; on the south by Miambewatta claimed by M. B. Katugaha, the Pitakandura, Pinelle-



Scale of 8 Chains to an Inch.

Situation : Perahettiya village in Udukinda division of Dehiwinipalata korale.

Preliminary plan 30.

| Lot. | Name of Land. | | | | Extent. A. R. P. |
|------|---------------|---------------|-----|-----|---------------------|
| | | | | | |
| 115 | ... | Otalapatana | ... | ... | 32 0 30 |
| 116 | ... | Pinellahena | ... | ... | 12 2 4 |
| 119 | ... | Pinellepatana | ... | ... | 5 3 30 |
| | | | | | 50 2 24 |

Sheet M¹² 19, 20, 27, 28

Surveyor-General's Office,
Colombo, September 11, 1902.

P. D. WARREN,
Assistant Surveyor-General.

kumbura sold by Crown to Uhanegedara Appnhami (T.P. 136,300); on the west by Liyangollekumbura claimed by Uhanegedara Ranhami and others, a footpath, Hulahapitaella claimed by Miambege-dara Kiri Banda and others, an ela.

J. G. FRASER,
Special Officer.

The 13th day of March, 1903.
Uva S.O. 34

Order under Section 2 of "The Waste Lands Ordinances, 1897, 1899, and 1900," declaring Lands to be Crown Property.

In the matter of the lands commonly called or known as Balitiyannawala, Dambagahawagura, &c., situate in the village of Pattiyagedara in the Dehiwinipalata korale of the Udukinda division, in the Province of Uva, and of "The Waste Lands Ordinances, 1897, 1899, and 1900."

THE notice required by section 1 of "The Waste Lands Ordinances, 1897, 1899, and 1900," having been duly published in manner prescribed by that section in respect of the above-named lands (*vide* notice No. 1,220), and no claim having been made to the said lands or to any interest therein within the period of three months from the date specified in the said notice, I, John George Fraser, Special Officer appointed under section 28 of the said Ordinances, under and by virtue of the powers vested in me in that behalf by section 2 of the said Ordinances, do hereby on this 3rd day of March, 1903, order and declare that the said lands, as more fully described herein below, situate in the village of Pattiyagedara in the Dehiwinipalata korale of the Udukinda division, in the Province of Uva, and shown as lots 9a 16, 24, 26, 29, 34, 36, 37, 39, 43, 44, 59, 45, 58, 60, 61, 63, 64, 66, 69, 89, 99, 100, 101, 102, 103, 104, 105, 106, 107, 108, 109, 110, 111, 112, 113, 114, 53, 54, 55, and 1 in preliminary plan No. 31, and in the annexed certified tracings therefrom, and containing in extent 1,556 acres and 25 perches, are the property of the Crown.

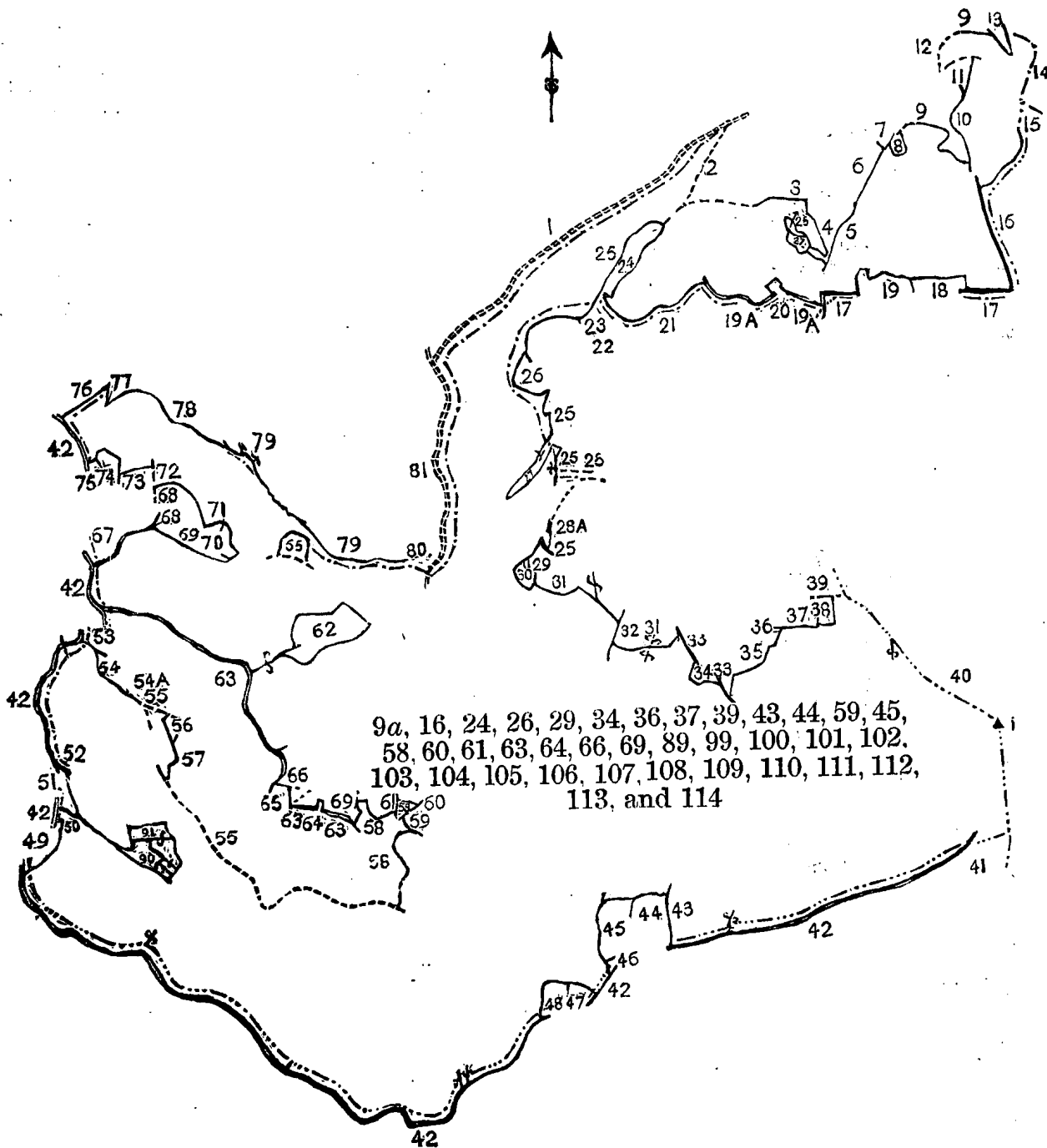
Description of the Lands referred to.

The following lots situated in the village of Pattiyagedara in the Dehiwinipalata korale of the Udukinda division, in the Province of Uva, as described in the certified tracings:—

| Preliminary plan 31. | | | Extent. | | | Name of Land. | | | Extent. | | |
|----------------------|---|-----|---------|----|----|---------------|-----------------------|-----|---------|----|----|
| Lot | Name of Land. | | A. | R. | P. | Lot. | Name of Land. | | A. | R. | P. |
| 9a | Balitiyannawala | ... | 1 | 3 | 36 | 58 | Amunabedda | ... | 5 | 3 | 17 |
| 16 | Dambagahawagura | ... | 233 | 2 | 0 | 60 | Kurundugasdowa | ... | 5 | 3 | 30 |
| 24 | Do. | ... | 3 | 2 | 5 | 61 | Gasgolla | ... | 7 | 0 | 5 |
| 26 | Do. | ... | 1 | 1 | 0 | 63 | Do. | ... | 3 | 1 | 0 |
| 29 | Do. | ... | 0 | 0 | 20 | 64 | Do. | ... | 0 | 2 | 30 |
| 34 | Tikiyaulpota | ... | 1 | 1 | 10 | 66 | Kottagahaella | ... | 4 | 3 | 0 |
| 36 | Watabeddeulpota | ... | 3 | 0 | 34 | 69 | Peellebedda | ... | 2 | 0 | 12 |
| 37 | Do. | ... | 3 | 2 | 15 | 89 | Angurubedda | ... | 0 | 0 | 22 |
| 39 | Medahinneulpota | ... | 0 | 3 | 36 | 99 | Hadillaulpotegoda | ... | 0 | 3 | 6 |
| 43 | Gannilekumbura | ... | 0 | 1 | 0 | 100 | Hadillaulpottekumbura | ... | 1 | 0 | 5 |
| 44 | Peellebeddeulpota | ... | 1 | 2 | 6 | 101 | Do. | ... | 2 | 3 | 10 |
| 59 | Amunabeddepatana, Maragastennepatana, Godadehigollepatana, Mahatennepatana, Moragasellehinnepatana, Nadanduhinnepatana, Nidanharuwepatana, Welihelapatana, Kondagollepatana, Egoda-helapatana, Dikrodahinnepatana, Kalawititennepatana, Ittawelhinnepatana, Huriyagasellepatana, Boragastalawepatana, Angurubeddepatana, Kurunduwattepatana, Ketahamgodapatana, Naranelulpetihena, Ambagahalepatana, Ruppeambepatana, Gasgollepatana, Galwetiyahelepatana, Oyadigarawepatana, &c. | ... | 1,211 | 1 | 0 | 102 | Karagastenneulpota | ... | 2 | 3 | 15 |
| 45 | Gonamalapillekela | ... | 4 | 1 | 8 | 103 | Karagastennepatana | ... | 2 | 3 | 20 |
| | | | | | | 104 | Kalawititenna | ... | 0 | 3 | 38 |
| | | | | | | 105 | Galwattegodayaya | ... | 6 | 0 | 25 |
| | | | | | | 106 | Medaulpota | ... | 0 | 2 | 36 |
| | | | | | | 107 | Do. | ... | 0 | 1 | 10 |
| | | | | | | 108 | Do. | ... | 0 | 2 | 20 |
| | | | | | | 109 | Kokatiyagasulpota | ... | 1 | 0 | 36 |
| | | | | | | 110 | Nidanharuweulpota | ... | 0 | 2 | 7 |
| | | | | | | 111 | Gadadehigolla | ... | 12 | 3 | 25 |
| | | | | | | 112 | Do. | ... | 0 | 3 | 0 |
| | | | | | | 113 | Maragastenna | ... | 6 | 1 | 38 |
| | | | | | | 114 | Inikepubedda | ... | 7 | 1 | 30 |
| | | | | | | | | | 1,545 | 0 | 7 |

on sheets M₃, 4, 11, 12 and M₁₉, 20, 27, 28, and bounded as follows: on the north by the minor road to Moretota, the footpath to Moretota, Budugegodapatana claimed by T. B. Katugaha, Ratemahatmaya of Yatikinda, Dambagahawagurekumbura belonging to Crown, the Kahatagahaellekandura, Kahatagahaellekumbura claimed by T. B. Katugaha, Ratemahatmaya of Yatikinda, Darandagedarawatta claimed by Darandagedara Appuhami and others, Werellettehena claimed by T. B. Katugaha, Ratemahatmaya of Yatikinda, and others, Pitapolakumbura claimed by ditto, Pitapolaulpotekumbura claimed by ditto, Kandettekumbura claimed by ditto, Asweddumakumbura claimed by ditto, a water-course, Dambegodapatana claimed by ditto, a footpath, Pansalawatta claimed by Lewwe Pansala, Balatiyannawalakumbura claimed by ditto, Balatiyannawalakumbura belonging to Crown; on the east by the village limit of Moretota, the Balatiyannawalakandura, the Pirapandowekandura, Manikellekumbura belonging to Crown, Manikellekumbura claimed by T. B. Katugaha, Ratemahatmaya of Yatikinda, the Pirapandowekandura, a stream, Miyanellekumbura claimed by T. B. Katugaha, Ratemahatmaya of Yatikinda, the village limit of Katugaha, Diyalakumbura claimed by Pallegedara Tikirala Gamarala and others, the Lewwekandura, the village limit of Katugaha, Godatennekumbura claimed by P. B. Katugaha Korala, the Lewwekandura, Pullabeddakumbura belonging to Crown, a footpath, a water-course, the Lewwekandura, Gannilekumburuyaya claimed by P. B. Katugaha and T. B. Katugaha, Dodangaha-arawehena claimed by M. B. Katugaha and T. B. Katugaha, Kondagollewatta claimed by T. B. Katugaha, Ratemahatmaya, and others, a water-course, Kondagollewatta claimed by T. B. Katugaha, Ratemahatmaya and others, the Amunabeddekandura, Nayakadullehena, claimed by M. B. Katugaha and T. B. Katugaha, the Amunabeddekandura, Amunabeddepatana belonging to Crown, Udukumburewatta claimed by M. B. Katugaha and T. B. Katugaha, Amunabeddepatana belonging to Crown, Dewalekele belonging to Crown, the village limit of Katugaha, the

village limit of Halpe, the village limit of Udakumbalwela, the village limit of Ettalapitiya ; on the south by the Pitakandura, a stream, Pitakandurehena claimed by Kirioruwe Kiri Banda and others, Pitakandurehena belonging to Crown, Pitakandurehena claimed by Kirioruwe Kiri Banda and others, the Pitakandura, Huriyagasellehena claimed by Kirioruwe Loku Banda, Huriyagasellekumbura claimed by ditto, the Pitakandura ; on the west by Udakurunduwattekumbura claimed by T. B. Katugaha, the Pitakandura, the Angurubeddekandura, Kurunduwattehena claimed by



9a, 16, 24, 26, 29, 34, 36, 37, 39, 43, 44, 59, 45,
58, 60, 61, 63, 64, 66, 69, 89, 99, 100, 101, 102,
103, 104, 105, 106, 107, 108, 109, 110, 111, 112,
113, and 114

Scale of 32 Chains to an Inch.

Surveyor-General's Office,
Colombo, August 8, 1902.

Sheets M 3, 4, 11, 12 and M 19, 20, 27, 28

P. D. WARREN,
Assistant Surveyor-General.

Situation : Pattiyagedara village in Udukinda division of Dehiwinipalata korale.

Preliminary plan 31.

| Lot. | Name of Land. | Extent | | | Lot. | Name of Land. | Extent. | | | |
|------|-----------------|--------|-----|----|------|---------------|---------|----|----|----|
| | | A. | R. | P. | | | A. | R. | P. | |
| 9a | Balitiyannawala | ... | 1 | 3 | 36 | 36 | ... | 3 | 0 | 34 |
| 16 | Dambagahawagura | ... | 233 | 2 | 0 | 37 | ... | 3 | 2 | 15 |
| 24 | Do. | ... | 3 | 2 | 5 | 39 | ... | 0 | 3 | 36 |
| 26 | Do. | ... | 1 | 1 | 0 | 43 | ... | 0 | 1 | 0 |
| 29 | Do. | ... | 0 | 0 | 20 | 44 | ... | 1 | 2 | 6 |
| 34 | Tikiyaulpota | ... | 1 | 1 | 10 | | | | | |

| Lot. | Name of Land. | Extent | | Lot. | Name of Land. | Extent. | |
|------|--|--------|-------|------|-----------------------|---------|-------|
| | | A. | R. P. | | | A. | R. P. |
| 59 | Amunabeddepatana, Maragastennepatana, Godadehigollepatana, Mahatennepatana, Moragasellehinnepatana, Nandanuhinnepatana, Nidanharuwepatana, Welihelapatana, Kondagollepatana, Egodahelapatana, Dikrodahinnepatana, Kalawititennepatana, Ittawelhinnepatana, Huriyagasellepatana, Boragastalawepatana, Angurubeddepatana, Kurunduwattepatana, Ketaharugodapatana, Naranwelulpotepatana, Ambagahalepatana, Ruppeambeapatana, Gasgollepatana, Galweti-yahelapatana, Oyadiga-arawepatana, &c. | 1,211 | 1 0 | 64 | Gasgolla | 0 | 2 30 |
| 45 | Gonamalapillekele | 4 | 1 8 | 66 | Kottagahaella | 4 | 3 0 |
| 58 | Amunabedda | 5 | 3 17 | 69 | Peellebedda | 2 | 0 12 |
| 60 | Kurundugasdowa | 5 | 3 30 | 89 | Angurubedda | 0 | 0 22 |
| 61 | Gasgolla | 7 | 0 5 | 99 | Hadillaulpotegoda | 0 | 3 6 |
| 93 | Do. | 3 | 1 0 | 100 | Hadellaulpottekumbura | 1 | 0 5 |
| | | | | 101 | Do. | 2 | 3 10 |
| | | | | 102 | Karagastenneulpota | 2 | 3 15 |
| | | | | 103 | Karagastennepatana | 2 | 3 20 |
| | | | | 104 | Kalawititenna | 0 | 3 38 |
| | | | | 105 | Galwattegodayaya | 6 | 0 25 |
| | | | | 106 | Medaulpota | 0 | 2 36 |
| | | | | 107 | Do. | 0 | 1 10 |
| | | | | 108 | Do. | 1 | 0 20 |
| | | | | 109 | Kokatiyagasulpota | 1 | 0 36 |
| | | | | 110 | Nidanparuweulpota | 0 | 2 7 |
| | | | | 111 | Godadehigolla | 12 | 3 25 |
| | | | | 112 | Do. | 0 | 3 0 |
| | | | | 113 | Maragastenna | 6 | 1 38 |
| | | | | 114 | Inikepubedda | 7 | 1 30 |
| | | | | | | 1,545 | 0 7 |

Lots excluded.

| Lot. | Name of Land. | Extent. | |
|----------------------|-----------------|---------|-------|
| | | A. | R. P. |
| Preliminary plan 31. | | | |
| 25 | Dambagahawagura | 0 | 3 15 |
| 27 | Do. | 1 | 0 35 |
| 62 | Gasgolla | 9 | 2 30 |
| 65 | Kottagahaella | 2 | 2 0 |
| 90 | Angurubedda | 2 | 2 30 |
| 91 | Do. | 4 | 2 32 |
| | | 21 | 2 22 |

List of Boundaries of the Block comprising Lots 9a 16, 24, 26, 29, 34, 36, 37, 39, 43, 44, 59, 45, 58, 60, 61, 63, 64, 66, 69, 89, 99, 100, 101, 102, 103, 104, 105, 106, 107, 108, 109, 110, 111, 112, 113, and 114.

Preliminary plan 31.

| Lot. | Name of Land. | Lot. | Name of Land. |
|------|---|------|------------------------|
| | | | |
| 2 | Footpath | 36 | Udakumburewatta |
| 3 | Budugegodapatana | 37 | Dewalekele |
| 4 | Dambagahawagurekumbura | 38 | Do. |
| 5 | Kahatagahaellekandura | 39 | Katugaha village |
| 6 | Kahatagahaellekumbura | 40 | — |
| 7 | Darandagedarawatta | 41 | — |
| 8 | Werelletennehena | 42 | Pitakandura |
| 9 | Pitapolakumbura, Pitapolaulpotakumbura, Kandellekumbura, Aswedduwakumbura | 43 | Stream |
| 10 | Water-course | 44 | Pitakandurehena |
| 11 | Dambagodapatana | 45 | Do. |
| 12 | Footpath | 46 | Do. |
| 13 | Balatiyannawalakumbura | 47 | Huriyagasellehena |
| — | Do. | 48 | Huriyagasellekumbura |
| 14 | Moretota village | 49 | Udakurunduwattekumbura |
| 15 | — | 50 | Angurubeddekandura |
| 16 | Balatiyannawalakandura | 51 | Kurunduwattehena |
| 17 | Peerpandowekandura | 52 | Water-course |
| 18 | Manikellekumbura | 53 | Do. |
| 19 | Do. | 54 | Balatgahagedarawatta |
| 19A | Stream | 54A | Pitahagoda |
| 20 | Miyanellekumbura | 55 | Footpath |
| 21 | Katugaha village | 56 | Pansalehena |
| 22 | Do. | 57 | Warakadandewattuyaya |
| 23 | Do. | 58 | Batawelawattahena |
| 24 | Diyallakumbura | 59 | Water-course |
| 25 | Lewakandura | 60 | Medaulpotakandura |
| 26 | Godatennekumbura | 61 | Kurundugasdowekandura |
| 27 | Peelabeddekumbura | 62 | Footpath |
| 28 | Footpath | 63 | Dikroddekandura |
| 28A | Water-course | 64 | Oyadiga-arawehena |
| 29 | Ganillekumburuyaya | 65 | Peelawattehena |
| 30 | Dodangaha-arawehena | 66 | Water-course |
| 31 | Kondegollewatta | 67 | Koskanuwakandura |
| 32 | Water-course | 68 | Koskanuwawatta |
| 33 | Amunabeddekandura | 69 | Ruppeambeapatana |
| 34 | Nayakadullehena | 70 | Koskanuwewatta |
| | | 71 | Do. |

| Lot. | Name of Land. | Lot. | Name of Land. |
|--------|---------------------|--------|---------------------|
| 72 ... | Footpath | 77 ... | Perahetiyakumbura |
| 73 ... | Pattiyagedarapatana | 78 ... | Mullearawa |
| 74 ... | Pattiyagedarahena | 79 ... | Kottaghaellekandura |
| 75 ... | Water-course | 80 ... | Perahetiya village |
| 76 ... | Perahetiyakandura | 81 ... | Road |

M. B. Katugaha, a water-course, the Pitakandura, a water-course, Bulatgahagedarawatta claimed by Egoda-arawegedara PUNCHIRALA Arachchi and others, Pitahagoda belonging to Crown, a footpath, Pansalehena claimed by Pallegedara Siribadde and others, Warakandewattuyaya claimed by ditto, a footpath, Batawelawattehena claimed by Dikbeddegedara Mutumenika, a water-course, the Meda-ulpotakandura, Batalawattehena claimed by Dikbeddegedara Mutu Menika and others, the Kurundugasdowekandura, Battalawattehena claimed by Dikbedde Mutu Menika and others, a footpath, the Dikrodakandura, Oyadiga-arawehena claimed by Pallegedara Tikirala Gamarala, the Dikrodakandura, Pillawattehena claimed by Medakumburegedara Kiriwante, the Dikrodakandura, the Pitakandura, the Koskanuwekandura, Koskanuwewatta claimed by T. B. Katugaha Korala and others, Ruppeampatana claimed by ditto, Koskanuwewatta claimed by M. B. Katugaha and T. B. Katugaha and others, a footpath, Pattiyagedarapatana claimed by P. B. Katugaha and others, Pattiyagedarahena claimed by ditto, a water-course, the Pitakandura, the Perahetiyekandura, Perahetiyekumbura claimed by Kolatennegedara Appuhami, Mullearawa claimed by Mahakumburegedara Malaka, the Kottaghaellekandura, the village limit of Perahetiya, the minor road to Ettampitiya.

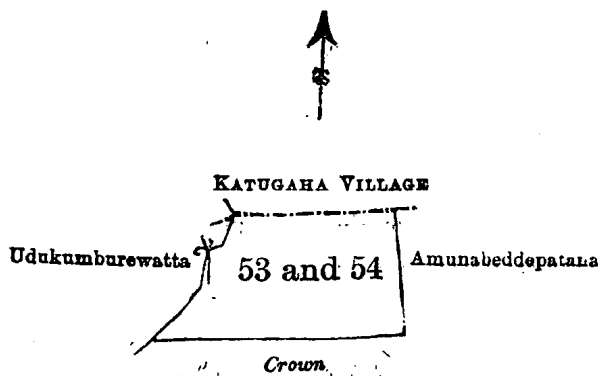
NOTE.—The following lots lying within the above-named boundaries are excluded from this order, and their aggregate acreage, viz., 21 acres 2 roods and 22 perches, is not included in the acreage of 1,545 acres and 7 perches given above :—

| Preliminary plan 31. | | | | Extent. | |
|----------------------|-----------------|-----|-----|---------|-------|
| Lot. | Name of Land. | | | A. | R. P. |
| 25 ... | Dambagahawagura | ... | ... | 0 | 3 15 |
| 27 ... | Do. | ... | ... | 1 | 0 35 |
| 62 ... | Gasgolla | ... | ... | 9 | 2 30 |
| 65 ... | Kottagahaella | ... | ... | 2 | 2 0 |
| 90 ... | Angurubedda | ... | ... | 2 | 2 30 |
| 91 ... | Do. | ... | ... | 4 | 2 32 |
| | | | | 21 | 2 22 |

II.

| Preliminary plan 31. | | | | Extent. | |
|----------------------|--|-----|-----|---------|-------|
| Lot. | Name of Land. | | | A. | R. P. |
| 53 ... | Amunubeddepatana <i>alias</i> Dewalepatana | ... | ... | 2 | 1 20 |
| 54 ... | Dewalekele | ... | ... | 1 | 3 25 |
| | | | | 4 | 1 5 |

on sheet M_{19, 20, 27, 28}¹² and bounded as follows : on the north by the village limit of Katugaha ; on



Scale of 8 Chains to an Inch.

Situation : Pattiyagedara village in Udukinda division of Dehiwinipalata korale.

| Preliminary plan 31. | | | | Extent. | |
|---|--|-----|-----|---------|-------|
| Lot. | Name of Land. | | | A. | R. P. |
| 53 ... | Amunabeddepatana <i>alias</i> Dewalepatana | ... | ... | 2 | 1 20 |
| 54 ... | Dewalekele | ... | ... | 1 | 3 25 |
| Sheet M _{19, 20, 27, 28} ¹² | | | | 4 | 1 5 |

Surveyor-General's Office,
Colombo, August 8, 1902.

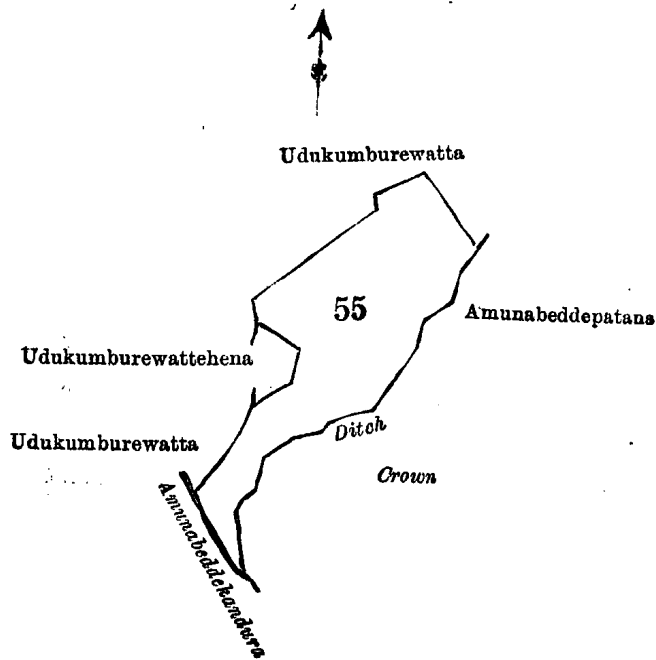
P. D. WARREN,
Assistant Surveyor-General.

the east and south by Amunubeddepatana belonging to Crown ; on the west by Udukumburewatta claimed by M. B. Katugaha and T. B. Katugaha.

III.

| Lot. | Preliminary plan 31. Name of Land. | Extent. A. R. P. |
|------|---------------------------------------|---------------------|
| 55 | Amunubeddepatana | 5 3 13 |

on heet M_{19, 20, 27, 28}, and bounded as follows : on the north by Udukumburewatta claimed by M. B. Katugaha and T. B. Katugaha ; on the east by Udukumburewatta claimed by ditto, Amunubeddepatana belonging to Crown, and a ditch ; on the south by the Amunubeddekandura ; on the



Scale of 8 Chains to an Inch.

Situation : Pattiyagedara village in Udukinda division of Dehiwinipalata korale.

| Lot.] | Name of Land. | Extent. A. P. P. |
|-------|-------------------------|---------------------|
| 55 | Amunubeddepatana | 5 3 13 |

Sheet M_{19, 20, 27, 28}

Surveyor-General's Office,
Colombo, August 8, 1902.

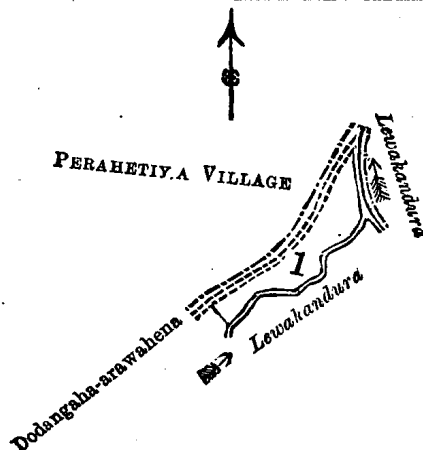
P. D. WARREN,
Assistant Surveyor-General.

west by Udukumburewatta claimed by M. B. Katugaha and T. B. Katugaha, Udukumburewattehena claimed by ditto.

IV.

| Lot. | Name of Land. | Extent. A. R. P. |
|------|-------------------|---------------------|
| 1 | Ensalbedda | 1 0 0 |

on sheet M_{3, 4, 11, 12}, and bounded as follows : on the north and east by the Lewwekandura ; on the



Scale of 8 Chains to an Inch.

Situation : Pattiyagedara village in Udukinda division of Dehiwinipalata korale.

Preliminary plan 31.

| Lot. | Name of Land. | Extent. A. R. P. |
|------|---------------|---------------------|
| 1 | Ensalbedda | 1 0 0 |

Sheet M₃, 4, 11, 12

Surveyor-General's Office,
Colombo, August 8, 1902.

P. D. WARREN,
Assistant Surveyor-General.

south by Dodangaha-arawehena claimed by T. B. Katugaha, Ratemahatmaya of Yatikinda ; on the west by the minor road to Moretota, the village limit of Perahettiya.

March 3, 1903.

J. G. FRASER,
Special Officer.

Uva S.O. 35

LAND SALES IN THE WESTERN PROVINCE.

ON Friday, June 12, 1903, at 12 noon, the Hon. the Government Agent, Western Province, will sell by public auction, at his office in Colombo, on the following conditions, for a term of three years, at the upset price of Rs. 80 per annum, the lease of the under-mentioned allotment of Crown Land, viz., the abandoned burial ground at Dematagoda, in extent 1 acre 3 roods 32.75 perches (excluding the portions occupied for a toll house and a tennis ground), and bounded as follows:—North by the high road to Avisawella, west by the Base Line road, and on all other sides by private land.

The plan of the land can be seen at the Colombo Kachcheri or at the office of the Surveyor-General.

Colombo, Kachcheri,
April 25, 1903.

E. ONDATJE,
for Government Agent.

CONDITIONS.

1. Highest bidder to be the purchaser.
2. That lease money shall be paid half-yearly in advance.
3. Purchaser to be a monthly tenant.
4. Purchaser shall give up possession on one month's notice without compensation for any building erected or improvements effected.
5. No permanent building shall be erected on the land, and no temporary building without sanction of the Government Agent.
6. If the land has to be vacated before expiry of the term for which rent has been paid, a refund proportionate to the unexpired term will be allowed.
7. The land shall be kept clean and in good order. No permanent cultivation shall be made on it.
8. No trees shall be felled without permission previously obtained from the Government Agent.
9. Lease not to be transferable without consent of the Government Agent.
10. Should a breach of any of the foregoing rules be committed, the Government Agent is entitled to forthwith cancel the sale.

වෛ 1903 අවුරුදු ජූනි මස 12 වෙනි සිකුරාදා දවල් 12ට කොළඹ කමිටේරිදේදී බස්නාහර දිසාවේ වංශාධිපති ආණ්ඩු-ව ඒජන්ත උත්තරාභයේ විසින් අවුරුද්දකට රුපියල් 80 (අසූ) බාගින් අවුරුදු තුනකට, දෙවන ගොඩ රේන්දපල අසල නිවෙහ ආණ්ඩුවේ සන්තක ඉඩමේ බද්ද මිටි යාකර නිවෙහ කොන්දේසි ප්‍රකාර ප්‍රසිඛ වෙන්දේසියේ විකුණනවා ඇත.

මායිම—උතුරට අවස්සාවෙල්ලට යන මහාරා; බස්නාහරට කේසලසින් පාර, අතින් දොරැක්කට වැසිගන් සන්තක ඉඩම. ප්‍රමාණය අ 1. 3. 32.75 (මේ ඉඩමේ නිවෙහ පන්දුකුඩා බිම සහ රේන්දපලට වෙන්කර නිවෙහ ඉඩම කැබෙල්ලන්, බද්දෙන් පිවිස) මේ ඉඩමේ සිතියම් කඩදසිය කොළඹ කමිටේරිදේදී නොකොන් සර්වේසර් ජනරල්ලුවාගේ කන්තෝරුවේදී දැක්වී පුළුවන.

වෛ 1903 අවුරුදු අප්‍රේල් මස 25 වෙනි දින කොළඹ කමිටේරිදේදී.

ඊ. ඔන්ඩට්ට්,
ආණ්ඩුවේ ඒජන්ත උත්තරාභයේ වෙනුවට.

කොන්දේසි.

1. වැසි ඉල්ලුම්කාරයා ගැණුම්කාරයා වෙතවා ඇත.
2. බදු මුල් ගෙවීමකට වරක් අත්පිට ගෙවිය යුතුයි.
3. ගැණුම්කාරයා මාසවදිකාරයෙක් කැපව සලකනු ලැබේ.
4. ඉඩම ආණ්ඩුවට හිමිකරුවට මාසයක් කල්දී බදුකාරයාගේ ගොඩනැගිලි වහාදියුනු අදියට ගෙවල් ලක් කැනීම බාරගන්නවා ඇත.

5. මේ ඉඩමේ කලක් පවතින ගොඩනැගිල්ලක් නැතිව තහනම්ය. මඩු කුඩම් ආදිය ඒජන්තලත්තාන් සේනේ අවසරය පිට ගොඩනැගිය යුතුයි.
6. බදු මුදල් ගෙවනලද කාලය ඉකුත්වෙත්ව ප්‍රථම ආණ්ඩුවට ඉඩම් ඕනෑකලොත්, ඉතිරි කාලයට වැටෙන බදු මුදල් බදුකාරයාට දෙනුලැබේ.
7. වල් උදුර ඉඩම් පිරිසිදුව තිබිය යුතුය. එහි පවතින වැවිල්ලක් නිර්ව තහනම්ය.
8. ඒජන්තලත්තාන් සේනේ කලින් අවසර ලබාගෙනගත් ඉඩමේ කිසි ගසක් කැපීම තහනම්ය.
9. ඒජන්තලත්තාන් සේනේ කැමැත්ත නැතිව බද්ද වෙනසෙකකුට පැවරීම තහනම්ය.
10. ඉහත සඳහන් කොන්දේසි කඩකරත්ව යෙදුනොත්, බද්ද අවලංගුකිරීමට ඒජන්තලත්තාන් සේනේ බලේ තිබේ.

No. 1,525, w. p.

Colonial Secretary's Office,
Colombo, April 25, 1903.

ON Monday, June 1, 1903, at 12 noon, the Assistant Government Agent for the Kalutara District will put up to auction, at his office in Kalutara, the under-mentioned portions of Crown Land, on the terms authorized by Government.

Preliminary plan 3,592. Village—Mahawila.

| Lot. | Name of Land. | Name of Claimant | Description. | Extent. | | Upset Price |
|--------|---------------------------------|--|----------------------|---------|-------|------------------|
| | | | | A. | R. P. | per Acre. Rs. |
| X 396 | Delgahawatta | Ileperumage Don Arnolis and others | Garden | 0 | 0 34 | 20 |
| Y 396 | Delgahawattepaulaowita | do. | do. | 0 | 3 5 | 50 |
| O 397 | Kosgahawatta | Nawalage Don Pedrick | do. | 0 | 1 14 | 50 |
| P 397 | Kosgahawattepaula | Heirs of Nawalage Don Juwanis | do. | 0 | 0 24 | 50 |
| R 397 | Getadelgahawatta | Senanayaka Nawalage Davit Perera and others | Burial ground | 1 | 3 23 | 15 |
| R 397½ | Kosgahawatta | Wijesuriya-arachchige Don Cornelis alias Guneris and others. | Garden | 2 | 3 24 | 35 |
| R 397½ | Godaporagahahena | Nawalage Don Davit Appuhami and others | 3 old cocconut trees | 5 | 0 33 | 15 |
| Y 397½ | Godaporagahawattepaulaowita | do. | Garden | 0 | 0 16 | 75 |
| Z 397 | Munamalgahawatta | do. | do. | 1 | 3 22 | 75 |
| Z 397½ | Godaporagahawatta | do. | do. | 1 | 1 37 | 75 |
| Z 397½ | Delgahawatta | do. | do. | 0 | 2 26 | 75 |
| A 398 | Godaporagahawattepaulaowita | do. | do. | 0 | 0 34 | 75 |
| A 398½ | Godaporagahawattepaulaowitahena | do. | do. | 0 | 1 33 | 75 |
| C 398 | Kosgahawatta | Heirs of Wijesuriya-arachchige Don Abraham and others | do. | 11 | 0 26 | 180 |
| L 398 | Batalawattekumburaowita | Heirs of W. Bastian Soysa of Dibbedda | Owita | 0 | 3 3 | 25 |
| J 399 | Ambalanduweowita | Kattage Karlina Fernando | do. | 0 | 0 36 | 15 |
| L 399 | Dorahelakurunduwattepaula | Senanayaka Nawalage Davit Perera | do. | 0 | 0 19 | 15 |
| M 399 | Do. | Ileperumage Don Arnolis Vedarala | do. | 0 | 2 8 | 15 |
| 7638 | Delgahawatta | Ileperumage Don Carolis and others | Planted land | 16 | 2 15 | 105 |
| P 399 | Kosgahawatta | Ileperumage Don Arnolis Vedarala | Garden | 1 | 3 16 | 100 |

Situated in the Talpitibadda of the Panadure totamune.

Preliminary plan 4,142. Village—Horetuduwa.

| | | | | | | |
|-------|-----------------------------------|--|-------------------|----|------|-------|
| K 558 | Pokunawatta | Mututantirige Siman Fernando and others | Jungle | 2 | 2 35 | 75 |
| L 558 | Do. | Colombapatabendige Bastian Perera and others | Garden | 1 | 1 26 | 200 |
| M 558 | Pokunawattelanda | Mututantirige Louis Fernando and others | Garden and jungle | 5 | 0 28 | 150 |
| N 558 | Pokunawatta | Colombapatabendige Harmanis Perera | Garden | 0 | 2 22 | 400 |
| O 558 | Pokunawattekumbura | Mututantirige Siman Fernando and another | Paddy field | 0 | 2 24 | 50 |
| P 558 | Pokunawatta | Colombapatabendige Siman Perera and two others | Garden | 2 | 3 12 | 180 |
| Q 558 | Do. | C. P. Abram Perera and others | do. | 23 | 1 0 | 1,000 |
| R 558 | Gorokgahalanda alias Kurunduwatta | do. | do. | 0 | 3 0 | 500 |

Situated in the Panadurebadda of the Panadure totamune.

Preliminary plan 2,948. Village—Nahalla.

| | | | | | | |
|-------|------------------------------|--|-----------|---|------|----|
| 2148 | Gallenadeniyegodakattiya | Crown | Open land | 0 | 2 0 | 15 |
| Z 152 | Gallenadeniyegodella | do. | Jungle | 0 | 1 33 | 10 |
| A 153 | Gallena-asweddumepitakattiya | Raddangoda Rewata Terunnanse of Gallena Vihare, Warakagoda, for trustees | Field | 0 | 2 24 | 30 |

| Lot. | Name of Land. | Name of Claimant. | Description. | Extent. A. R. P. | Upset Price per Acre. Rs. |
|-------|---------------------------------------|--|---|---------------------|---------------------------------|
| 3164 | Lailkaduwagodella | Preliminary plan 4,871. Village—Paragoda. Crown | Jungle | 1 2 23 | — |
| 12781 | Lelkaduwela | Preliminary plan 11,581. Village—Ihala Welgama. Crown | Owita | 3 0 2 | 10 |
| 12758 | Manane Ihalakattiya | Preliminary plan 11,578. Village—Mahagama. Arambage Sidonchi Fernando of Waskaduwa | Field | 0 2 22 | 1,000 |
| 2310 | Kukulaelakumburegodella | Preliminary plan 2,995. Village—Yatagampitiya. Crown | Open land | 0 2 0 | 10 |
| 12745 | Tempoe estate | Preliminary plan 11,577. Village—Warakagoda. Mr. Graham Clarke | Tea land | 0 0 36 | 150 |
| 12746 | Kahatagahalandewatta | Ranbinge Babappu of Pahala- karannagoda | Planted land (abandoned) | 0 0 10 | 30 |
| 12748 | Do. | Bopitiyage Malhami of Pahalakaran- nagoda | Garden | 0 1 13 | 40 |
| 12749 | Deedogamaiyadeniya | Crown | Deniya | 1 1 0 | 15 |
| 12750 | Kahatagahalanda | do. | Jungle | 21 0 30 | 30 |
| 12751 | Galpottahenawatta | Crown and Tewarapperuma Jane Nona | Tea land | 4 3 31 | 150 |
| 12752 | Do. | do. | Cinnamon land | 0 0 8 | 120 |
| 12753 | Do. | do. | Planted land | 0 2 12 | 200 |
| 12754 | Galpottewattadeniya | do. | Deniya | 0 1 2 | 15 |
| 12755 | Do. | Crown and Mr. Graham Clarke | do. | 0 0 11 | 100 |
| 12756 | Tempoe estate | do. | Planted land | 0 0 2 | 150 |
| 12757 | Do. | do. | do. | 0 0 1 | 150 |
| 9469 | Kanuketiyehena | Preliminary plan 6,427. Village—Veyangalla. Crown | Reserved | 0 3 17 | — |
| 5993 | Panwilahena | Preliminary plan 5,441. Village—Veyangalla. Crown | Jungle | 1 2 38 | 20 |
| 5994 | Alubogahalanda | do. | do. | 3 3 13 | 20 |
| 6002 | Vanniyakanatta | Preliminary plan 5,444. Village—Veyangalla. Crown | Chena | 2 2 13 | 10 |
| 6411 | Hinguruarambe <i>alias</i> Dikhena | Preliminary plan 1,884. Village—Veyangalla. Crown | Jungle | 1 1 12 | — |
| 6312 | Magurudelahena | Preliminary plan 5,522. Village—Veyangalla. Crown | To be reserved, being in the midst of Crown jungle | 11 2 38 | — |
| 7617 | Kajugahamanana | Preliminary plan 9,008. Village—Ihala Naragala. Crown | Deniya | 5 1 5 | 10 |
| 6511 | Mananekattiya | Preliminary plan 3,359. Village—Pahala Naragala. Don Semaneris Samarasekera | Field | 0 1 10 | 30 |
| | | Situated in the Gangaboda pattu of the Pasdun korale east. | | | |
| 11841 | Helaudawatta | Preliminary plan 11,358. Village—Wandurebbe. Crown and Don Cornelis and others | Jungle | 0 0 4 | 20 |
| 11842 | Millagahawatta | Crown and S. T. Gunawardena, Mudaliyar | Tea land | 0 0 14 | 150 |
| 11843 | Puwakwattehena | Crown | Chena | 0 0 1 | 20 |
| 11844 | Gurugalahenakele | do. | Reservation for path | 0 0 38 | — |
| 11845 | Do. | do. | Jungle | 7 1 10 | 20 |
| 11846 | Gurugalahenewatta | Crown and Nantheduweliyanage Sian Appu | Garden | 0 0 10 | 50 |

Situated in the Maha pattu north of the Pasdun korale east.

N.B.—Lot 3,164 is for sale at Rs. 12.50 per acre without mining rights, or at Rs. 500 with mining rights; lot 6,411 is for sale at Rs. 500 per acre with mining rights, or at Rs. 20 per acre without mining rights; lot 12,750 will be put up for sale on condition that tea will not be planted without first obtaining the sanction of Government.

Further particulars respecting these lands may be obtained from the Surveyor-General, and respecting the conditions of sale from the Assistant Government Agent, Kalutara.

By His Excellency's command,

EVERARD IM THURN,
Colonial Secretary.

No. 1,525, W. P.

වර්ෂ 1903 ක්වූ අප්‍රේල් මස 25 වෙනි දින කොළඹ මහසෙනෙකාරීජයන්තාන්තේගේ කන්තෝරුවේදී.

කර්තව්‍ය දිස්ත්‍රික්කේ ආණ්ඩුවේ උපඵජ්ජනනදායකත්වයේ විසින් ලේඛිත පහත සඳහන්වන ආණ්ඩුව සත්කම ඉඩම් ආණ්ඩුවේ නියෝගවල ප්‍රකාරයට වර්ෂ 1903 ක්වූ ජූනි මස 1 වෙනි දිනට සඳුදා දවස 12ව කප්පත් කර කවිවේරියේදී වෙන්දේසිකර විකුණනට යෙදෙනවා ඇත.

සිතියම 3,592. ගම—වහමල.

පවත්ගත් මහක. ගණන.

| නො. | ඉඩමේ නම. | අයිතියම කියවනා. | අත්දම. | අ. රු. ප. | රු. |
|--|-----------------------------|---|-------------|-----------|-------|
| X 396 | දෙල්ගහවත්ත | ඉලේපෙරුවගේ දෙත් අර්නෝලිස් සහ තවත් | වත්ත | 0 0 34 | 20 |
| Y 396 | දෙල්ගහවත්තපොලො ඔව්ව | එම | එම | 0 3 5 | 50 |
| O 397 | කොස්ගහවත්ත | නාදලගේ දෙත් ජේදිස් | එම | 0 1 14 | 50 |
| P 397 | කොස්ගහවත්තපොලො | නාවලගේ දෙත් ප්‍රවානිස්ගේ උරුමක්කාරයෝ | එම | 0 0 24 | 50 |
| R 397 | ගැට්දෙල්ගහවත්ත | සේනානායකනාවලගේ දුවන්පෙරු සහ තවත් | සොකොන්භූමිය | 1 3 23 | 15 |
| R 397 1/4 | කොස්ගහවත්ත | විජේසූරියආරච්චිගේ දෙත් කොරි නේලිස් නොකොන් ඉනේරිස් සහ තවත් | වත්ත | 2 3 24 | 35 |
| R 397 1/2 | ගොඩපොරගහගේත | නාවලගේ දෙත් දුවන් අජ්ජනාම උස්පොලක්කු සහ තවත් | උස්පොලක්කු | 5 0 33 | 15 |
| Y 397 1/2 | ගොඩපොරගහවත්ත පොලොඔව්ව | එම | වත්ත | 0 0 16 | 75 |
| Z 397 | මුනම්ලේගහවත්ත | එම | එම | 1 3 22 | 75 |
| Z 397 1/4 | ගොඩපරගහවත්ත | එම | එම | 1 1 37 | 75 |
| Z 397 1/2 | දෙල්ගහවත්ත | එම | එම | 0 2 26 | 75 |
| A 398 | ගොඩපරගහවත්තපොලො ඔව්ව | එම | එම | 0 0 34 | 75 |
| A 398 1/2 | එම ගේත | එම | එම | 0 1 33 | 75 |
| C 398 | කොස්ගහවත්ත | විජේසූරියආරච්චිගේ දෙත් එමු ගමගේ උරුමක්කාරයෝ සහ තවත් | එම | 11 0 26 | 180 |
| L 398 | ඛනලවත්තකුඹුර ඔව්ව | දික්බැද්දේ බබ්ලිව්. බස්නියන් සොපිසාගේ උරුමක්කාරයෝ | ඔව්ව | 0 3 3 | 25 |
| J 399 | අම්බලන්දුදේඔව්ව | කව්වගේ කර්ලියා ප්‍රනාද | එම | 0 0 36 | 15 |
| L 399 | දෙරනැලඹුරුදවත්ත පොලො | සේනානායකනාවලගේ දුවන් පෙරු | එම | 0 0 19 | 15 |
| M 399 | එම | ඉලේපෙරුවගේ දෙත් අර්නෝලිස් වෙදුරල | එම | 0 2 8 | 15 |
| 7638 | දෙල්ගහවත්ත | ඉලේපෙරුවගේ දෙත් කරෝලිස් සහ තවත් | වැව්ලි ඉඩම | 16 2 15 | |
| P 399 | කොස්ගහවත්ත | ඉලේපෙරුවගේ දෙත් අර්නෝලිස් වෙදුරල | වත්ත | 1 3 16 | 100 |
| පිහිටා තිබෙන්නේ පානදුරකොටුවෙන් තල්පිට්ටිද්දේය. සිතියම 4,142. ගම—කොරේතුඹුව. | | | | | |
| K 558 | පොකුගවත්ත | මුතුකන්තියගේ සිමන් ප්‍රනාද සහ තවත් | කැලය | 2 2 35 | 75 |
| L 558 | එම | කොලඹපවබැද්ගේ බස්නියන් පෙරු සහ තවත් | වත්ත | 1 1 26 | 200 |
| M 558 | පොකුගවත්තතෙලන්ද | මුතුකන්තියගේ එවිස් ප්‍රනාද සහ තවත් | එම සහ කැලය | 5 0 28 | 150 |
| N 558 | පොකුගවත්ත | කොලඹපවබැද්ගේ කර්නානිස් පෙරු | වත්ත | 0 2 22 | 400 |
| O 558 | එම කුඹුර | මුතුකන්තියගේ සිමන් ප්‍රනාද සහ තවත් | කුඹුර | 0 2 24 | 50 |
| P 558 | පොකුගවත්ත | කොලඹපවබැද්ගේ සිමන් පෙරු සහ දෙත්තෙත් | වත්ත | 2 3 12 | 180 |
| Q 558 | එම | සී. පී. ඒබ්බි පෙරු සහ තවත් | එම | 23 1 0 | 1,000 |
| R 558 | ගොරකගලන්ද නොකොන් කුරුදුවත්ත | එම | එම | 0 3 0 | 500 |
| පිහිටා තිබෙන්නේ පානදුරබද්දේ පානදුර කොටුවෙන්ය. සිතියම 2,948. ගම—නාහල්ල. | | | | | |
| 2148 | ගල්ලෙනදෙතිය ගොඩකව්ව | රුජසන්නක | භිස්ඞිම | 0 2 0 | 15 |
| Z 152 | ගල්ලෙනදෙතිය ගොඩැල්ල | එම | කැලය | 0 1 35 | 10 |
| A 153 | ගල්ලෙන අස්වැද්දුමේ පිටකව්ව | වරකාගොඩ ගල්ලෙන විහාරේ රද්දන්ගොඩ රේවන තෙරුන් වහන්සේ | කුඹුර | 0 2 24 | 20 |
| 3164 | ලෙඞ්ලේකුඹුව ගොඩැල්ල | රුජසන්නක | කැලය | 1 2 23 | — |

| නො. | ඉඩමේ නම. | අයිතියකට කීයක් නො. | අන්දම. | පවත්ගත්වා | | | |
|-------|-----------------------------|---|---------------------------------------|-----------|------|-----------|-------|
| | | | | මහත. | ගණක. | අ. රු. ප. | රු. |
| 12781 | ලේල්කඩුවෙල | සිතියම 11,581. ගම—ඉහලවෙල්ගම. රාජසත්තක | බිච්ච | 3 | 0 | 2 | 10 |
| 12758 | මානවනෙඉහලකව්විය | සිතියම 11,578. ගම—මහගම. වස්කඩුවේ අරඹගේ සිදෙත්ති ප්‍රනාද | කුඹුර | 0 | 2 | 22 | 1,000 |
| 2310 | කුකුලආලකුඹුරේ ගො බැල්ල | සිතියම 2,995. ගම—පවගම්පිටිය. රාජසත්තක | සිස්ඵම | 0 | 2 | 0 | 10 |
| 12745 | වෙම්පොවත්ත | සිතියම 11,577. ගම—වරකගොඩ. ග්‍රෙකුම් ක්‍රෝක් උත්තාගෙ | නේ වත්ත | 0 | 0 | 36 | 150 |
| 12746 | කහවගහලත්දෙවත්ත | පහල කරන්නාගොඩ රනභිත් ගෙ බබජ්ජ | වැවිලි ඉඩම පුරත් | 0 | 0 | 10 | 30 |
| 12748 | එම | පහල කරන්නාගොඩ බෝපිටිය ගේ මල්කාම් | වත්ත | 0 | 1 | 13 | 40 |
| 12749 | දිදෙගම්පියාදෙනිය | රාජසත්තක | දෙනිය | 1 | 1 | 0 | 15 |
| 12750 | කහවගහලත්ද | එම | කැලය | 21 | 0 | 30 | 30 |
| 12751 | ගල්පොත්තෙවත්ත | එම සහ තෙවරප්පෙරුම් ජේන් නෝතා | නේ වත්ත | 4 | 3 | 31 | 150 |
| 12752 | එම | එම | කුරුදු වත්ත | 0 | 0 | 8 | 120 |
| 12753 | එම | එම | වැවිලි ඉඩම | 0 | 2 | 12 | 200 |
| 12754 | ගල්පොත්තෙ වත්ත දෙනිය | එම | දෙනිය | 0 | 1 | 2 | 15 |
| 12755 | එම | රාජසත්තක සහ ග්‍රෙකුම් ක්‍රෝක් උත්තාගේ | එම | 0 | 0 | 11 | 100 |
| 12756 | වෙම්පොවත්ත | එම | වැවිලි ඉඩම | 0 | 0 | 2 | 150 |
| 12757 | එම | එම | එම | 0 | 0 | 1 | 150 |
| 9469 | කුකුලආලකුඹුරේ ගො | සිතියම 6,427. ගම—වෙගන්ගල්ල. රාජසත්තක | තහනම් | 0 | 3 | 17 | — |
| 5993 | පත්විලගේත | සිතියම 5,441. රාජසත්තක | කැලය | 1 | 2 | 38 | 20 |
| 5994 | අම්බේගහලත්ද | එම | එම | 3 | 3 | 13 | 20 |
| 6002 | වත්තියකහත්ත | සිතියම 5,444. රාජසත්තක | හේත | 2 | 2 | 13 | 10 |
| 6411 | සිඳුරුඅරඹ නොහොත් දික්ගේත | සිතියම 1,884. රාජසත්තක | කැලය | 1 | 1 | 12 | — |
| 6312 | මඟුරුදලගේත | සිතියම 5,522. රාජසත්තක | රාජසත්තක කුඹු රේ මැද නිසා තහනම් | 11 | 2 | 38 | — |
| 7617 | කපුගහමානත්ත | සිතියම 9,008. ගම—ඉහලකාරගල. රාජසත්තක | දෙනිය | 5 | 1 | 5 | 10 |
| 6511 | මානවනෙකව්විය | සිතියම 3,359. ගම—පහලකාරගල. දෙත් සෙමනේරිස් සමරසේකර | කුඹුර | 0 | 1 | 10 | 30 |
| 11841 | ගෙලඋඩවත්ත | සිතියම 11,358. ගම—දුරුඹිඹේ. රාජසත්තක සහ දෙත් කොර්ගේ | කැලය | 0 | 0 | 4 | 20 |
| 11842 | මිල්ලගහවත්ත | රාජසත්තක සහ ඇස්. පී. ගුහ විසිත මුදලිකාන | නේ වත්ත | 0 | 0 | 14 | 150 |
| 11843 | පුවක්වත්තෙහේත | රාජසත්තක | හේත | 0 | 0 | 1 | 20 |
| 11844 | ඟුරුගලගේතෙකැල්ලේ | එම | පාර, තහනම් | 0 | 0 | 38 | — |
| 11845 | එම | එම | කැලය | 7 | 1 | 10 | 20 |
| 11846 | ඟුරුගලගේතෙවත්ත | එම සහ නමුත්තුවෙලියගේ සිගන්අජ්ජ | වත්ත | 0 | 0 | 10 | 50 |

පිහිටා තිබෙන්නේ නැගෙනහිර පසුම්බෝරලේ උතුරු සටන්කුවේය.
 දුන්විසි.—3164෧ ඉඩමකව්විය මිනිරන් සැරිමේ බලය ඇතිව අක්කරයක් රු. 500ද, එසේ නැතිව රු. 12/50 විකුණනු ලැබේ.
 6411 මිමකව්වියේ මිනිරන් සැරිමේ බලය ඇතිව අක්කරයක් රු. 500ද, එසේ නැතිව රු. 20 විකුණනු ලැබේ.
 12750 ගොමුරත දරන ඉඩම විකුණනු ලබන්නේ පලමුකොට ආණ්ඩුවෙන් අවසර නොමැතිව නේ වැවිම තහනම් ලෙසය.
 මෙම ඉඩම ගැණ වැඩිදුර කාරණා සර්වේෂර්ස්කරුල්ලන්තාත්සේගෙන්ද, මිනිනිමේ කොන්දේසි ගැණ කළුතර දිස්ත්‍රික්කේ ආණ්ඩු මාලිකාණ්ඩු උපද්වන්තලන්තාත්සේගෙන්ද දැනගත හැකිවේ.
 ගරුතර උතුරු මානවතත්සේගේ ආඥාව ලෙස,
 එවරුරිඹි ඉම් තර්න්,
 මහසෙනෙකාරිස් වම්ක.

No. 1,526, W. P.

Colonial Secretary's Office,
Colombo, April 27, 1903.

ON Friday, June 5, 1903, at 12 noon, the Hon. the Government Agent for the Western Province will put up to auction, at his office in Colombo, the under-mentioned portions of Crown Land, on the terms authorized by Government.

Nine allotments of land situated in Siyane korale of the Colombo District of the Western Province.
Preliminary plan 11,697. Situation—Meda pattu of Siyane korale.
Village—Nungomuwa.

| Lot. | Name of Land. | Name of Claimant. | Description. | Extent. | | Upset Price per Acre. Rs. |
|--------------------|----------------------------|-------------------|------------------------------|---------|-------|---------------------------|
| | | | | A. | R. P. | |
| 13363 | Kinawalakele or Kottalanda | K. A. Alaris | Old cocoanuts | 0 | 0 17 | 100 |
| 13364 | Do. | J. G. Karamanis | do. | 0 | 0 21 | 100 |
| 13365 | Do. | W. A. Kusalhami | do. | 0 | 0 31 | 100 |
| 13366 | Do. | Sinno Perera | do. | 0 | 1 33 | 100 |
| 13367 | Do. | do. | do. | 0 | 1 6 | 100 |
| 13369 | Do. | B. Juan Naide | do. | 0 | 3 20 | 100 |
| Village—Galgomuwa. | | | | | | |
| 13373 | Kondeniya | T. P. Sardiel | Deniya | 0 | 2 16 | 30 |
| 13374 | Do. | do. | do. | 0 | 0 14 | 30 |
| 13375 | Bulugahalanda | do. | Cocoanut plants one year old | 0 | 1 6 | 50 |

Further information respecting these lands may be obtained from the Surveyor-General, and respecting the conditions of sale from the Hon. the Government Agent, Western Province.

By His Excellency's command,

EVERARD IM THURN,
Colonial Secretary.

No. 1,526, W. P.

මේ 1903 ක්වු අප්‍රේල් මස 27 වෙනි දින කොළඹ මහසෙනෙවුන්ගේ කාර්යාලයේදී.

බස්නාහිර දිසාවේ ඒජන්තාධිපතිවරයාගේ විසින් මෙහි පහත සඳහන්වන ආණ්ඩුව සත්කම ඉඩම් ආණ්ඩුවේ නියෝගවලට ප්‍රකාරයට මේ 1903 ක්වු ජුනි මස 5 වෙනි දිනවූ සිකුරුදු දවල් 12ව කොලඹ කවිවෙරියේදී වෙන්දේසිකර විකුණනව හෝ නිවැරදිකරදෙනව යෙදෙනවා ඇත.

සිකිම 11,697. පිහිටීම සිසනපායාරලේ මැදපත්තුවේ. ගම—නුත්තොවුව.

| නො. | ඉඩමේ නම. | අයිතිකම් කීසත්තා. | අන්දම. | පවත්ගන්න මහත. ගණක. | | |
|--------------|-----------------------------|----------------------|----------------|--------------------|------|-----|
| | | | | අ. රු. ප. | රු. | |
| 13363 | කීනවලකැලේ නොහොත් කොන්තලලන්ද | කේ. ඒ. අලාරිය | පරණ පොල් | 0 | 0 17 | 100 |
| 13364 | එම | ජේ. ඒ. කරමානිස් | එම | 0 | 0 21 | 100 |
| 13365 | එම | ඩබ්ලිව්. ඒ කුසල්හාමි | එම | 0 | 0 31 | 100 |
| 13366 | එම | සිංහසේ පෙරේරා | එම | 0 | 1 33 | 100 |
| 13367 | එම | එම | එම | 0 | 1 6 | 100 |
| 13369 | එම | බී. ජුවන් තෙසිදෙ | එම | 0 | 3 20 | 100 |
| ගම—ගල්ගොවුව. | | | | | | |
| 13373 | කොන්දෙනිය | ටී. පී. සරදියොල් | දෙනිය | 0 | 2 16 | 30 |
| 13374 | එම | එම | එම | 0 | 0 14 | 30 |
| 13375 | බුළුගහලන්ද | එම | අවුරුද්දේ පොල් | 0 | 1 6 | 50 |

මෙම ඉඩම් ගැණ මැහිදුර කාරණ සර්වේශ්වර්තකර්මලක්ෂණයන්ගෙන්ද, විකිනීමේ කොන්දේසි ගැණ බස්නාහිර දිසාවේ විශාලිපති ආණ්ඩුවේ ඒජන්තාධිපතිවරයාගේ දැනගන්ව පුළුවන.

ගරුකර ලැබීම: නවකතන්ගේ ආඥාවලට,

එරුර්ඩ් ඉම් කර්න්,
මහසෙනෙවුන්ගේ මහත.

No. 1,527, W. P.

Colonial Secretary's Office,
Colombo, April 27, 1903.

ON Friday, June 5, 1903, at 12 noon, the Hon. the Government Agent for the Western Province will put up for sale or settlement, at his office in Colombo, the under-mentioned portions of Crown Land, on the terms authorized by Government.

Fourteen allotments of land situated in the Hewagam korale of the Colombo District of the Western Province.
Preliminary plan 11,589.—Meda pattu of Hewagam korale.
Village—Angamuwa.

| Lot. | Name of Land. | Name of Claimant. | Description. | Extent. | | Upset Price per Acre. Rs. |
|-------|---------------|-------------------------------------|---------------------------|---------|-------|---------------------------|
| | | | | A. | R. P. | |
| 12822 | Kirigalahena | Crown | Used as a threshing floor | 0 | 0 8 | 20 |
| 12823 | Do. | do. | do. | 0 | 0 8 | 20 |
| 12824 | Do. | Nagomuwaage Abraham Perera Appuhamy | Dry grain cultivation | 0 | 3 5 | 20 |

| Lot. | Name of Land. | Name of Claimant. | Description. | Extent. | | Upset Price |
|---|--------------------|-------------------|---|---------|-------|------------------|
| | | | | A. | R. P. | per Acre. Rs. |
| Preliminary plan 11,630.—Meda pattu of Hewagam korale. Village—Horegala. | | | | | | |
| 13011 | Polonkanattewatta | K. Agilis Appu | Cocoanuts 10 to 30 years old | 0 | 1 0 | 150 |
| 13012 | Do. | Crown | Cocoanut plants 18 months old | 1 | 3 30 | 50 |
| 13013 | Do. | do. | Cocoanut plants 5 years old | 0 | 0 22 | 100 |
| Preliminary plan 11,647.—Meda pattu of Hewagam korale. Village—Yatawatura. | | | | | | |
| 13182 | Hedawakagahalanda | Crown | Encroachment | 0 | 0 4 | 30 |
| L 821 | Galwahawilakumbura | P. Don Harmanis | Paddy field | 0 | 0 1 | 30 |
| M 821 | Do. | do. | do. | 0 | 0 1 | 30 |
| N 821 | Do. | do. | do. | 0 | 0 2 | 30 |
| O 821 | Do. | do. | do. | 0 | 0 24 | 30 |
| P 821 | Do. | do. | do. | 0 | 0 4 | 30 |
| Q 821 | Do. | do. | do. | 0 | 0 4 | 30 |
| 13813 | Hedawakagahalanda | Crown | Cocoanut plants 1 to 6 years old (encroachment by L. Johanis) | 2 | 0 34 | 50 |

Further information respecting these lands may be obtained from the Surveyor-General, and respecting the conditions of sale from the Hon. the Government Agent, Western Province.

By His Excellency command,
EVERARD IM THURN,
Colonial Secretary.

No. 1,527, W. P.

වම 1903 ක්වු අප්‍රේල් මස 27 වෙනි දින කොළඹ
මහසෙනෙවුකාරිස්ථානයේ කන්දකරුවෙහි.

බණ්ඩාර දිසාබේ ඒරත්නපුත්තානේ විසින් මෙහි පහත සඳහන්වන ආණ්ඩුව සන්තක ඉඩම් ආණ්ඩුවේ නියෝගවල ප්‍රකාරයට වම 1903 ක්වු ජූනි මස 5 වෙනි දින වූ සිකුරු දවල් 12 කොළඹ කම්මරිස්සේදී වෙන්දේසිකර විකුණුවට කෝ නිවැරදිකරදෙන්නට යෙදෙන්නා වූයේ.

සිතියම 11,589. සේවාගම්කෝරලේ මැදපත්තුවේ. අයිතිකම් කියත්තා—ආණ්ඩුව.

| නො. | ගම. | ඉඩමේ නම. | අන්දම. | පවත්ගන්න මහත. ගණන. | |
|-------|----------------|--|--|-----------------------|----------|
| | | | | අ. රු. ප. | රු. |
| 12822 | අත්ගවුම | කිරිගලන්ද | කමතකට පාවිච්චිකරණ පොලව | 0 | 0 8 20 |
| 12823 | එම | එම | එම | 0 | 0 8 20 |
| 12824 | එම | අයිතිකම් කියත්තා—නායොමුවගේ ඊබ්‍රහම් පෙරේරා අප්පහාමි. කිරිගලන්ද | කවුසර බෝග | 0 | 3 5 20 |
| 13011 | සේවාගම කොරල | සිතියම 11,630. සේවාගම්කෝරලේ මැදපත්තුවේ. පොලොන්නනත්තවත්ත | අයිතිකම් කියත්තා—කේ. අතිලීස්අප්ප. දහඅවුරුද්දේ සිට 30 අවුරුදු වසස් පොල් | 0 | 1 0 150 |
| 13012 | එම | අයිතිකම් කියත්තා—ආණ්ඩුව. පොලොන්නනත්තවත්ත | දහඅවුරුද්දේ පොල් | 1 | 3 80 50 |
| 13013 | එම | එම | පස්අවුරුදු පොල් | 0 | 0 22 100 |
| 13182 | සවවතුර | සිතියම 11,647. සේවාගම්කෝරලේ මැදපත්තුවේ. හැඩවකගලන්ද | අල්ලාතිබෙන ඉඩම | 0 | 0 4 30 |
| L 821 | එම | අයිතිකම් කියත්තා—පී. දෙව් හරමානිස්. ගල්වකවිලකුඹුර | කුඹුර | 0 | 0 1 30 |
| M 821 | එම | එම | එම | 0 | 0 1 30 |
| N 821 | එම | එම | එම | 0 | 0 2 30 |
| O 821 | එම | එම | එම | 0 | 0 24 30 |
| P 821 | එම | එම | එම | 0 | 0 4 30 |
| Q 821 | එම | එම | එම | 0 | 0 4 30 |
| 13813 | එම | අයිතිකම් කියත්තා—ආණ්ඩුව. හැඩවකගලන්ද | අවුරුද්දේ සිට හතඅවුරුදු පොල්, ඇල්. සේනා නිස් විසින් අල්ලාගත් හලදි | 2 | 0 34 50 |

මෙම ඉඩම් හැණ මැසිදුර කාරණා සර්වේසර්වකරුන්ට නොවෙතැයි මිනිසුන්ට කොන්දේසි හැණ බණ්ඩාර දිසාබේ වංශාධිපති ආණ්ඩුවේ ඒරත්නපුත්තානේ සේනෙව්ද දහගනට පුළුවන.

හරුගරු උතුමානත්තවෙහි සේනෙව් ආඥාව ලෙස,
එවරුහි ඉමි කර්ස්,
මහසෙනෙවුකාරිස් වමහ.

No. 1,528, W. P.

Colonial Secretary's Office,
Colombo, April 29, 1903.

ON Friday, June 12, 1903, at 12 noon, the Hon. the Government Agent for the Western Province will put up for sale or settlement, at his office in Colombo, the under-mentioned portions of Crown Land, on the term authorized by Government.

| Lot. | Name of Land. | Preliminary plan 4,667. Situation—Meda pattu of Hewagam korale. | | Description. | Upset Price | |
|--|--------------------------------|---|------------------------------|---|-------------|-----------|
| | | Village—Pinnawala (Meda pattu). | Name of Claimant. | | Extent. | per Acre. |
| | | | | | A. R. P. | Rs. |
| 883 | Hel <i>alias</i> Kolainkumbura | Crown | | Two jak trees and 2 breadfruit trees about 2 years old, (encroached upon by Alutkorlage Harmanis) | 0 0 38 | 30 |
| 909 | Vaulagahahenwatta | Crown | Village—Uggala (Meda pattu). | Twelve arecanut trees about 5 years old (encroachment by Halpage Baba Appu) | 0 1 4 | 30 |
| 931 | Halghakumbura | Crown | Village—Wewelpanawa. | Owita (encroached by Pinnawalage Sedoris and others) | 0 1 10 | 30 |
| Preliminary plan 3,130. Situation—Meda pattu of Hewagam korale. | | | | | | |
| Village—Kahawala. | | | | | | |
| 4507 | Wanidalahena | Jalis, Madilis, and Pabilis Appu | | About 300 cocoanut and jak plants 4 years old | 6 0 38 | 25 |
| 4508 | Do. | T. Jalis and T. Magiris | | Cocoanut and jak 3 to 6 years old | 10 1 28 | 25 |
| 4509 | Do. | T. Harmanis and Elias Vederala | | Cocoanut and jak 3 years old | 4 1 25 | 25 |
| 4513 | Kahatagahalanda | Crown | | Overgrown chena | 9 0 38 | 20 |
| 4514 | Do. | Dehiwalalianage Manis Appu | | Cocoanut plants 2 years old | 7 3 24 | 25 |
| 4515 | Pamburagahalanda | Manis Arnolis | | Cocoanut plants 3 years old | 4 1 19 | 25 |
| 4516 | Do. | T. Siman Appu and T. Podi Appu | | Cocoanut plants 2 years old | 15 1 0 | 25 |
| 4516½ | Pamburagahawatta | Tuppahige Juanis Appu | | Cocoanut plants 5 to 25 years old | 1 3 16 | 30 |
| 4517 | Do. | Tuppahige Babu Appu and Odiris Appu | | Cocoanut plants 2 years old | 1 3 20 | 25 |
| G 235 | Mellagahawatta | Jalis, Harmanis, and Magris | | Cocoanut and jak 30 years old | 2 3 35 | 50 |
| H 235 | Kelagahawatta | D. Elias Vederala | | Cocoanut and jak 28 years old | 4 1 25 | 50 |
| I 235 | Do. | D. Sardiel Peris and Manis Appu | | Cocoanut and jak 30 years old | 4 2 5 | 50 |
| J 235 | Kelagahalanda | Crown | | Jungle | 5 0 36 | 30 |
| K 235 | Valengahawatta | D. Sardiel Appu, Peris Appu, and Elias Vederala | | Cocoanut 30 years old | 6 1 13 | 40 |
| L 235 | Kelagahawatta | T. Don Carolis, Babahamy, and others | | do. | 24 0 38 | 50 |
| Q 235 | Alubogahawatta | T. Don Carolis, Siman, and Julius | | do. | 6 3 17 | 40 |
| Preliminary plan 3,130. Situation—Meda pattu of Hewagam korale. | | | | | | |
| Village—Kahawala. | | | | | | |
| Z 235 | Delgahawatta | T. Peris Appu and Podi Sinno | | Cocoanut 30 years old | 4 0 27 | 50 |
| A 236 | Kolainkumbura | T. Don Karolis, Simanchi Appu, and others | | Paddy field | 7 1 3 | 50 |
| Preliminary plan 6,539. Situation—Palle pattu of Hewagam korale. | | | | | | |
| Village—Mullegama. | | | | | | |
| 9959 | Horapayalanda | Kalu Achchige Suwaris | | A few arecanut and plantain trees | 0 3 31 | 25 |
| Preliminary plan 6,598. Situation—Meda pattu of Hewagam korale. | | | | | | |
| Village—Horagala. | | | | | | |
| T 475 | Polgahakanattewatta | Kudage Allis Appu and Walpolage Thepanis | | Cocoanut 50 years old | 1 0 7 | 75 |
| X 475 | Ambalangodellewatta | Kirige Nicholas Appu | | Cocoanut 30 years old | 0 1 39 | 100 |
| 10212 | Nugedeniya | do. | | Deniya | 0 0 38 | 20 |
| 10213 | Ambalangodellewatta | W. Sadelis | | Cinnamon 15 years old | 7 0 20 | 75 |
| D 476 | Polgahakanattewatta | Hewaradage Dochcha | Bempiya and | do. | 0 0 24 | 75 |
| 10214 | Nugedeniya | Crown | | Deniya | 0 0 16 | 15 |

| Lot. | Name of Land. | Name of Claimant. | Description. | Extent. | | Upset Price per Acre. Rs. |
|---|------------------|---|------------------------|--|-------|---------------------------|
| | | | | A. | R. P. | |
| Preliminary plan 8,355. Situation—Meda pattu of Hewagam korale. Village—Mawatgama. | | | | | | |
| 6021 | Induruwala | Bamunu Achchige Suwaris Appu and others | Paddy field | 17 | 0 14 | 120 |
| Preliminary plan 8,595. Situation—Meda pattu of Hewagam korale. Village—Owitigama. | | | | | | |
| 6788 | Alubogahakumbura | D. J. D. Jayasuriya and Alut- | Paddy field | 2 | 0 5 | 50 |
| 6789 | Alubogahakissiya | do. | | do. | 0 | 2 2 |
| Preliminary plan 8,433. Situation—Udugaha pattu of Hewagam korale. Village—Eswatta. | | | | | | |
| 6281 | Asweddumekumbura | Crown | Deniya | 1 | 0 12 | 20 |
| Preliminary plan 4,933. Situation—Meda pattu of Hewagam korale. Village—Labugama. | | | | | | |
| 3557 | Mellagahawatta | Polanigey Selohami and Rama- | Cocoanut 30 years old | 2 | 1 13 | 60 |
| 3558½ | Eratuagelanda | W. Herat Sinho | | Cocoanut, jak, and arecanut 10 years old | 0 | 2 15 |
| 3559½ | Do. | H. Harmanis | A few breadfruit trees | 1 | 0 0 | 25 |

Further information respecting these lands may be obtained from the Surveyor-General, and respecting the conditions of sale from the Hon. the Government Agent, Western Province.

By His Excellency's command,
 EVERARD IM THURN,
 Colonial Secretary.

No. 1,528, W. P.

වර්ෂ 1903 ක්වූ අප්‍රේල් මස 29 වෙනි දින කොළඹ මහා සමුහාධිකාරීන්ගේ කාර්යාලයේදී.

විකුණුම් කොටසකට විකුණීමට නියම කරනු ලබන ප්‍රකාරයට වර්ෂ 1903 ක්වූ ජූනි මස 12 වෙනි දිනට සිකුරුදු දවල් 12 ට කොළඹ කවුරුම්පොළේ වෙන්දේසිකර විකුණීමට ගෝ නි වුකරදෙන්නට යෙදෙන්නා වූවා.

සිතියම 4,667. පිහිටීම මුදුපත්තුවේ, හේවානම්කෝරළේ. ගම—පිත්තල (මුදුපත්තුවේ.)

| කො. | ඉඩමේ නම. | අයිතිකම් කියන්නා. | අත්දම. | මහත. ගහන. අ. රු. ප. රු. |
|-------|--------------------------|--|--|-------------------------|
| 883 | හැල් පොහොන් කොල පුත්තමුර | ආණ්ඩුව | දුම්රිය මගේ කොස් ගස් දෙකක් සහ දෙල්ගස් දෙකක්, දළු කෝරුණගේ කර්මාන්ත විසින් අල්ලන ඉඩම | 0 0 38 30 |
| 909 | වම්පහලේවත්ත | ගම—පුත්තල (මුදුපත්තුවේ.) ආණ්ඩුව | පස්අම්බරු පුවක් ගස් 12, හල්පොහොන් ඉඩම | 0 1 4 30 |
| 931 | හල්පහලුර | ගම—වම්පලතාව. ආණ්ඩුව | පිත්තල මගේ සේදී රිස්සහ කවත් අස අල්ලාගන්නා ඉඩම | 0 1 10 30 |
| 4507 | සිතියම 3,130. වත්දුලුපහල | මුදුපත්තුවේ, හේවානම්කෝරළේ. ගම—කහවල. රැලිස්, මිදිලිස් සහ පහිලිස් අල්ල | කහර අම්බරු පොල් සහ කොස් පැල 30) | 6 0 38 25 |
| 4508 | එම | පි රැලිස් සහ පි මාහිරිස් | 3 සිට 6 අම්බරු මගේ පොල් සහ කොස් | 10 1 28 25 |
| 4509 | එම | පි කර්මාන්ත සහ එලිපොස් වෙදුරු | අත්අම්බරු පොල් සහ කොස් | 4 1 25 25 |
| 4513 | කහවලපහල | ආණ්ඩුව | හේවා | 9 0 38 20 |
| 4514 | එම | දෙහිවලලිපහලේ මාහිරිස් අල්ල | දුම්රිය මගේ පොල් | 7 3 24 25 |
| 4515 | පමුරුගහල | දෙහිවලලිපහලේ අර්ණාලිස් | අත්අම්බරු එම | 4 1 19 25 |
| 4516 | එම | පි සිමන්දර පහල පොහොන් | දුම්රිය එම | 15 1 0 25 |
| 4516½ | පමුරුගහල | අත්අම්බරු ප්‍රමාණිස් අල්ල | පොස් සිට විසිපස් අම්බරු පොල් | 1 3 16 30 |
| 4517 | එම | අත්අම්බරු මිදිලිස් අල්ල | දුම්රිය මගේ පොල් | 1 3 20 25 |

| නො. | ඉඩමේ නම. | අයිතිකම් කිසිවකු. | අන්දම. | පවත්වන | | | |
|-------|-------------------------------|---|----------------------------------|--------|------|-----|-----|
| | | | | මහන. | ගණන. | රු. | ප. |
| G 235 | මැල්ලකවත්ත | ජ. ලිය, මාගිරිස් සහ කරමා නිස් | නිස්අවරුද පොල් සහ කොස් | 2 | 3 | 35 | 50 |
| H 235 | කැලගහවත්ත | ඩී එලියෙස් වෙදරල | විසිඅව අවුරුදු පොල් සහ කොස් | 4 | 1 | 25 | 50 |
| I 235 | එම | ඩී සර්දිලෙල් පිරිස් සහ මානිස්අප්පු | නිස්අවුරුදු පොල් සහ කොස් | 4 | 2 | 5 | 50 |
| J 235 | කැලගහලන්ද | ආණ්ඩුව | කැලේ | 5 | 0 | 36 | 30 |
| K 235 | වලානගහවත්ත | ඩී සර්දිලෙල්අප්පු, පිරිස්අප්පු සහ එලියෙස් වෙදරල | නිස්අවුරුදු පොල් | 6 | 1 | 13 | 40 |
| L 235 | සිතියම 3,130. කැලගහවත්ත | මැදපත්තුවේ සේවාගම්කෝරලේ. වී දෙත් කරෝලිය, බඩාගාමි සහ තවත් | නිස්අවුරුදු පොල් | 24 | 0 | 38 | 50 |
| Q 235 | අළුවේගහවත්ත | වී. දෙත් කරෝලිය, සිමන් සහ ජුලියස් | එම | 6 | 3 | 17 | 40 |
| Z 235 | දෙල්ගහවත්ත | සිතියම 3,130. සේවාගම්කෝරලේ මැදපත්තුව. වී. පිරිස්අප්පු සහ පොඩි | නිස්අවරුදු පොල් | 4 | 0 | 27 | 50 |
| A 236 | කොලදන්කුඹුර | වී. දෙත් කරෝලිය, සිමන්වි අප්පු සහ තවත් | කුඹුර | 7 | 1 | 3 | 50 |
| 9959 | සිතියම 6,539. ගොරපහලන්ද | සේවාගම්කෝරලේ පල්ලේපත්තුවේ. කළුආම්මිණේ සුවාරිස් | පුවක් සහ කෙසෙල් ගස් විකක් | 0 | 3 | 31 | 25 |
| T 475 | සිතියම 6,598. පොල්ගහකහන්තවත්ත | සේවාගම්කෝරලේ මැදපත්තුව. කුඩාගේ අල්ලියඅප්පු සහ වල් පොලගේ කෙපානිස් | ගම—ගොරගල. පහස් අවරුදු පොල් | 1 | 0 | 7 | 75 |
| X 475 | අම්බලම්ගොඩැල්ලේ වත්ත | කිරිගේ නිකොලස්අප්පු | නිස්අවරුදු පොල් | 0 | 1 | 39 | 100 |
| 10212 | නුගේදෙති | එම | දෙති | 0 | 0 | 38 | 20 |
| 10213 | අම්බලම්ගොඩැල්ලේ වත්ත | බබ්ලිව් සාදුලිය | 15 අවුරුදු කුරුදු | 7 | 0 | 20 | 75 |
| D 476 | පොල්ගහකහන්ත වත්ත | සේවාරදුගේ බෙම්පිනා සං දෙව්පිනා | එම | 0 | 0 | 24 | 75 |
| 10214 | නුගේදෙති | ආණ්ඩුවේ | දෙති | 0 | 0 | 16 | 15 |
| 6021 | ඉදුරුවල | සිතියම 8,355. ගම—මාවත්තම. බඩුකුආම්මිණේ සුවාරිස්අප්පු සහ තවත් | කුඹුර | 17 | 0 | 14 | 120 |
| 6788 | අළුවේගහකුඹුර | සිතියම 8,595. ගම—බ්වම්ම. ඩී ජේ ඩී ජයසූරිය සහ අළුත් කෝරලුගේ බබ්ලු සිංහ | එම | 2 | 0 | 5 | 50 |
| 6789 | එම කිසිස | එම | එම | 0 | 2 | 2 | 50 |
| 6281 | සිතියම 8,433. අස්වැද්දුමකුඹුර | සේවාගම්කෝරලේ උඩුගහපත්තුවේ. ආණ්ඩුව | දෙති | 1 | 0 | 12 | 20 |
| 3557 | සිතියම 4,933. මැල්ලකවත්ත | සේවාගම්කෝරලේ මැදපත්තුවේ. පොලනිගේ සෙලෝතාමි සහ රුමාමි | ගම—ලබුගම. නිස්අවුරුදු පොල් | 2 | 1 | 13 | 60 |
| 3558½ | අරතුමාගේලන්ද | බබ්ලිව්. හෙරන සිංහ | දකුණුඅවුරුදු පොල්, කොස් සහ පුවක් | 0 | 2 | 15 | 30 |
| 3559½ | එම | එම. හරමානිස් | දෙල්ගස් විකක් | 1 | 0 | 0 | 25 |

මෙම ඉඩම් ගැණ මැහිදුර කාරණ සර්වේචර්කතරුල්ලන්තාන්සේගෙත්ත, විකිනීමේ කොන්දේසි ගැණ බස්නාතිර දිසානේ වංශාධිපති ආණ්ඩුවේ ඒජන්තලන්තාන්සේගෙත්ත දැනගත්ව පුළුවන.

ගරුහර උතුමානත්වතන්සේගේ ආඥාව ලෙස,
එවරුඩි ඉම් කරන්,
මහලොකුකාරිස් මමිහ.

No. 1,529, w. P. Colonial Secretary's Office, Colombo, May 1, 1903.

ON Tuesday, June 9, 1903, at 12 noon, the Hon. the Government Agent for the Western Province will put up for sale or settlement, at his office in Colombo, the under-mentioned portions of Crown Land, on the terms authorized by Government.

Preliminary plan 11,522.—Meda pattuwa in Hewagam korale. Village—Baddegedaramulle. Claimant—Crown.

| Lot. | Name of Land. | Description. | Extent. | | Upset Price per Acre. Rs. |
|-------|----------------|--|---------|-------|---------------------------|
| | | | A. | R. P. | |
| 12543 | Alubogahalanda | Fifteen cocoanut plants 2 years old (encroachment by K. Don Paulu Naide) | 0 | 0 | 25 |
| 12544 | Do. | Cinnamon and sweet potatoes (encroachment by Punchedi Banda) | 2 | 1 | 36 |
| 12545 | Do. | Twelve cocoanut plants 2 years old (encroachment by Siyagura) | 0 | 0 | 26 |

| Lot. | Name of Land. | Description. | Extent. A. R. P. | Upset Price per Acre. Rs. |
|-------|--------------------|--|---------------------|---------------------------------|
| 12946 | Ranhiligekele | Preliminary plan 11,610.—Meda pattu in Hewagam korale. Village—Tunnana. Claimant—Crown. (Encroached upon by Ranhilipedige Pintua) | 0 3 34 | 30 |
| 12840 | Rukgahakotuwelanda | Preliminary plan 11,592.—Medapattu in Hewagam korale. Village—Gehenuwala. Claimant—Crown. Eleven cocoanut trees 4 to 15 years old (encroachment by Liyanage Babbu Sinno) | 0 2 8 | 60 |
| 12841 | Do. | Cocoanut 6 months old (encroachment by D. C. D. Jayasuriya) | 2 2 35 | 35 |
| 12842 | Do. | Cocoanut 1 year old (encroachment by W. Davith and Paulis) | 0 1 14 | 35 |
| 12843 | Do. | Cocoanut 2 years old (encroachment by Horagalage James) | 0 3 18 | 40 |
| 12844 | Do. | Garden 5 to 15 years old cocoanut (encroachment by Sadiris Appu) | 1 3 16 | 60 |
| 12845 | Do. | Jungle | 2 0 35 | 20 |
| 12846 | Do. | Cocoanut 10 months old (encroachment by Uggalage James) | 0 3 28 | 35 |
| 12847 | Rukgahakotuwelanda | Claimant—Uggalage James. Three to 20 years old cocoanut (encroachment by Uggalage James) | 1 0 0 | 60 |
| 12848 | Rukgahakotuwelanda | Claimant—Polwattege Sutiya. Cocoanut 5 to 25 years old | 0 2 10 | 60 |
| 12849 | Rukgahakotuwelanda | Claimant—Crown. Cocoanut six months old (encroachment by Don Siman Perera) | 8 0 32 | 35 |
| 12850 | Do. | Cocoanut six months old (encroachment by H. Joranis) | 0 2 2 | 35 |
| 12851 | Do. | Cocoanuts six months old (encroachment by W. Siyadoris) | 1 0 9 | 35 |
| 12852 | Do. | One jak tree 5 years old and betel garden (encroachment by W. Siyadoris) | 0 0 26 | 35 |

Further information respecting these lands may be obtained from the Surveyor-General, and respecting the conditions of sale from the Hon. the Government Agent, Western Province.

By His Excellency's command,
EVERARD IM THURN,
Colonial Secretary.

No. 1,529 W. P.

ප්‍රංශ 1903 ක්‍රි.ව. මස 1 වෙනි දින කොළඹ
මහසෙනෙට්ස් ජනතාන්තරයේ කන්තෝරුවේදී.

බස්නාහිර දිසාවේ මංගලාභි ආණ්ඩුවේ ඒකක ජනතාන්තරයේ විසින් මෙහි පහත අදහස් වෙත ආණ්ඩුව සහ
හක ඉඩම් ආණ්ඩුවේ නියෝගවල ප්‍රකාරයට වර්ෂ 1903 ක්‍රි.ව. මස 9 වෙනි දිනට අභ්‍යන්තරව දැනුම් 120
කොළඹ කම්බිවිලියේදී වෙන්දේසිකර වි.කුණන්ට රෝ නිවැරදිකරදෙන්නට යෙදෙනවා ඇත.

සිතියම 11,522. පිහිටීම හේවාගමකෝරලේ මැදපත්තුවේ. අයිතිකම් කියන්නා:—ආණ්ඩුව.

පවත්නා ගත්
මහස. ගණන.

| නො. | ගම. | ඉඩමේ නම. | අත්දම. | අ. රු. ප. | රු. |
|----------------|-----------------|-----------------|--|-----------|-----|
| 12543 | බැද්දේගෙදරමුල්ල | අමබෝගහලත්ද | පොල්ගස් පහලවත් අවුරුදු වගස්, කේ දෙත් පවුලු නයිදේ විසින් අල්ලාගන්නලදී | 0 0 25 | 25 |
| 12544 | එම | එම | කුරුදු සහ බතල, පුංචිබත්තා වි සින් අල්ලාගන්නලදී | 2 1 36 | 25 |
| 12545 | එම | එම | දුවුරුදු වගස් පොල්, සී:ගුරු විසින් අල්ලාගන්න ඉඩම | 0 0 26 | 25 |
| සිතියම 11,610. | | | | | |
| 12946 | තුන්නාන | රංගිලියේකැලේ | රංගිලියාහිගේ පිත්තුවා විසින් අල්ලන ඉඩම | 0 3 34 | 30 |
| සිතියම 11,592. | | | | | |
| 12840 | ගැහැනුවල | රුක්ගහකොටුවලත්ද | හකරේ සිට පහලොස් අවුරුදු පොල්, ලියනගේ බිඳිමුසිංකෝ අල්ලන ඉඩම | 0 2 8 | 60 |
| 12841 | එම | එම | හමස් පොල්, හි සි හි ජයසූරිය අල්ලන ඉඩම | 2 2 35 | 35 |
| 12842 | එම | එම | එක් අවුරුදු පොල්, දැවින් සහ පවුලු අල්ලන ඉඩම | 0 1 14 | 35 |
| 12843 | එම | එම | දුවුරුදු පොල්, හොරගලගේ ජේමස් අල්ලන ඉඩම | 0 3 18 | 40 |
| 12844 | එම | එම | වත්ත, පස් අවුරුද්දේ සිට පහලොස් අවුරුද්දේ පොල්, සාදරිස් අල්ලන ඉඩම | 1 3 16 | 60 |
| 12845 | එම | එම | කැලේ | 2 0 35 | 20 |
| 12846 | එම | එම | දහමස් පොල්, උත්තලගේ ජේමස් අල්ලනලදී | 0 3 28 | 35 |

| නො. | නම. | ඉඩමේ නම. | අන්දම. | පවත්ගන්න | |
|-------|----------|---|---|-----------|---------------|
| | | | | මහක. ගණන. | අ. රු. ප. රු. |
| 12847 | කැකැහුවල | අයිතිකම කීරන්නා:—ලත්ගලයේ ජේමිස්. රුක්ගහකොටුවලින්ද තුනේ සිට විසි අවුරුදු පොල්, ලත් ගලයේ ජේමිස් අල්ලාගලදී | | 1 | 0 0 60 |
| 12848 | එම | අයිතිකම කීරන්නා:—පොල්වත්තගේ සුවියා. රුක්ගහකටුවලින්ද පහේ සිට විසිපස් අවුරුදු පොල් | | 0 | 2 10 60 |
| 12849 | එම | අයිතිකම කීරන්නා:—ආණ්ඩුව. රුක්ගහකටුවලින්ද ගමාස් පොල්, දෙව් සිමන් පෙර අල්ලන ඉඩම | | 8 | 0 32 35 |
| 12850 | එම | එම | ගමාස් පොල්, එම් තේරනිස් අල්ලන ඉඩම | 0 | 2 2 35 |
| 12851 | එම | එම | ගමාස් පොල්, සියයෙදුපිස් අල්ලන ඉඩම | 1 | 0 9 35 |
| 12852 | එම | එම | නොස්ගහක් සහ මුලත්තෙ.ටුවක්, බිඹුලිවි සියයෙදුපිස් අල්ලන ඉඩම | 0 | 0 26 35 |

මෙම ඉඩම් ගැණ වැඩිදුර කාරණා සර්වේච්ඡිකරණයට නොමැතිව, එකිනිමේ නොමැදෙහි ගැණ
විස්තරය දිසාමේ වංශාධිපති ආණ්ඩුවේ එජන්කරණයට නොමැතිව දැනගන්නට පුළුවන.

රජයේ උතුරු මානවකයන්ගේ ආඥාවලට,
එවරුන්ට ඉම් කරන්න.
මහසෙකුගාපිස් වමක.

No. 1,530, W. P.

Colonial Secretary's Office,
Colombo, May 1, 1903.

ON Thursday, June 11, 1903, and following days, at 12 noon, the Assistant Government Agent for the Kalutara District will put up for sale or settlement, at the Munamalwatta resthouse, the under-mentioned portions of Crown Land, on the terms authorized by Government.

Preliminary plan 11,637. Village—Totha.

| Lot. | Name of Land. | Name of Claimant. | Description. | Extent. | | Upset Price per Acre. Rs. |
|-------|---------------------------------------|---|-------------------|---------|-------|---------------------------|
| | | | | A. | R. P. | |
| 13048 | Nugagahawila-atmaga | Crown | Jungle | 0 | 2 17 | 10 |
| 13 49 | Do. | Crown and Kossinghalavita-nage Sadris | Young planta-tion | 0 | 1 16 | 15 |
| 0 | | | | | | |
| 13050 | Gerandiweiduwigodella | Crown and Yakdehige Podi Sinno Appu | Cleared land | 0 | 1 24 | 10 |
| 13051 | Do. | do. | Planted land | 0 | 0 17 | 20 |
| 13052 | Do. | do. | Cleared land | 0 | 1 30 | 10 |
| 13053 | Do. | do. | do. | 0 | 0 35 | 10 |
| 13054 | Gerandiweliduwakumbura | Crown and Yakdehige Podi Sinno Appu and another | do. | 0 | 0 25 | 10 |
| 13055 | Nugagahahena-atmaga | Crown | do. | 0 | 1 1 | 10 |
| | | Village—Walallawita. | | | | |
| 13056 | Ambagaswelawattapitakattiya | Crown | Cleared land | 0 | 0 2 | 10 |
| | | Village—Totha. | | | | |
| 13057 | Ambagaswelawattapitakattiya | Crown | Cleared land | 0 | 0 6 | 10 |
| | | Village—Walallawita. | | | | |
| 13058 | Ambagaspelpolawattapitakattiya | Crown | Deniya | 0 | 0 30 | 10 |
| 13059 | Ambagaspelpolawela | Crown and Pitigalage Podi Appu | Paddy field | 0 | 0 3 | 10 |
| | | Village—Totha. | | | | |
| 13060 | Gunanikandehena | Crown | Low jungle | 2 | 2 19 | 15 |
| 13061 | Nugagahahena-atmaga | do. | do. | 0 | 0 18 | 15 |
| 13062 | Do. | do. | do. | 2 | 0 3 | 15 |
| 13063 | Do. | do. | do. | 0 | 3 33 | 15 |
| 13064 | Do. | do. | do. | 0 | 0 16 | 15 |
| 13065 | Do. | do. | do. | 0 | 1 15 | 15 |
| 13066 | Nugagahawelapitakattiyadeniya | do. | Deniya | 0 | 0 4 | 10 |
| 13067 | Nugagahawelapitakattiya | do. | Paddy field | 2 | 2 16 | 20 |
| 13068 | Do. | do. | Deniya | 0 | 1 8 | 10 |
| 13069 | Gunanikanda-atmagawatta | Crown and heirs of Pitigalage Podi Sinno Appu | Planted land | 0 | 2 32 | 15 |
| | | Village—Walallawita. | | | | |
| 13070 | Gerandiweiduwa-atmagawatta | Crown | Planted land | 0 | 2 3 | 15 |
| 13071 | Beruwadolakandahena | do. | Cleared land | 0 | 3 6 | 10 |
| 13072 | Gerandiweiduwa alias Udu-mullakumbura | do. | Paddy field | 2 | 3 28 | 10 |
| 13073 | Gerandiweiduwa Udumullakattiya | do. | Deniya | 2 | 3 20 | 10 |
| 13074 | Gerandiweiduwaudumallekattiya-kumbura | do. | Paddy field | 1 | 1 12 | 20 |

| Lot. | Name of Land. | Name of Claimant. | Description. | Extent. | | Upset Price |
|-------|---|---|---|---------|-------|------------------|
| | | | | A. | R. P. | per Acre. Rs. |
| | | Preliminary plan 11,644. | | | | |
| 13157 | Puwakgahamulla-atmaga | Crown | Jungle | 1 | 0 5 | 20 |
| 13158 | Puwakgahamullewatta | do. | do. | 1 | 1 12 | 20 |
| 13159 | Rukattanagahawatta | do. | do. | 0 | 3 5 | 20 |
| 13160 | Do. | do. | do. | 0 | 3 20 | 20 |
| 13161 | Do. | do. | do. | 0 | 2 36 | 20 |
| 13162 | Kekunagahahena | Crown and Kannangarakoral- lage Karo Appu Village—Totha. | Planted land | 1 | 1 30 | 20 |
| 13163 | Millagahawelapillewa or Milla- gahawelagodella | Crown | Cleared land | 0 | 1 10 | 10 |
| 13164 | Ragodakumbura | Crown and Eladuwege Nandris and others | Paddy field | 0 | 0 4 | 10 |
| 13165 | Millagahawelapillewa or Milla- gahawelagodella | Crown | Jungle | 0 | 1 31 | 10 |
| 13166 | Kurunduwatta | Crown | To be reserved for village road | 0 | 0 26 | — |
| 13167 | Do. | Crown and Eladuwege Nandris | Planted land | 0 | 2 12 | 30 |
| 13168 | Do. | Crown | To be reserved for vernacu- lar boys' school | 0 | 1 10 | — |
| 13169 | Do. | do. | Jungle | 1 | 0 25 | 30 |
| 13170 | Muduwegodagodella | do. | do. | 0 | 1 6 | 15 |
| 13171 | Do. | Crown and Kankanage Caro Appu | Planted land | 0 | 1 10 | 20 |
| 13172 | Do. | Crown | Cleared land | 0 | 0 17 | 15 |
| 13173 | Do. | do. | do. | 0 | 0 25 | 15 |
| | | Preliminary plan 11,655. Village—Walallawita. | | | | |
| 13197 | Gamagewatta-atmaga | Crown | Jungle | 0 | 2 28 | 15 |
| 13198 | Millagahawatta | Crown and Rillapolaliyanage Sarnelis Appu | Planted land | 0 | 0 1 | 10 |
| 13199 | Indurugaha-atmaga | Crown | To be reserved for road | 0 | 0 13 | — |
| 13200 | Do. | do. | do. | 2 | 0 18 | 15 |
| 13201 | Do. | Crown and Dandunnage Cor- nelis Appu Village—Magurumaswila. | Planted land | 0 | 0 18 | 20 |
| 13202 | Paragahahena-atmaga | Crown | Jungle | 1 | 0 13 | 15 |
| 13203 | Pimburamerudora-atmaga | Crown | Jungle | 0 | 2 36 | 20 |
| 13204 | Do. | Crown and Eladuwege Carolis Appu | Planted land | 0 | 3 8 | 30 |
| 13205 | Do. | do. | do. | 0 | 0 7 | 20 |
| 13206 | Pimburamerudorapitakattiya | Crown | Deniya | 0 | 0 20 | 10 |
| 13207 | Gorakagahuwa | do. | Jungle | 1 | 1 0 | 15 |
| 13208 | Gorakaduwa <i>alias</i> Ragoda- kumbura | Crown and Eladuwege Don Nandris and others | Paddy field | 0 | 0 6 | 10 |
| 13209 | Gorakaduwa | Crown | Road reserva- tion | 0 | 0 30 | — |
| 13210 | Kurunduwatta | Crown and Eladuwege Don Nandris | Planted land | 0 | 0 5 | 10 |
| 13211 | Do. | Crown | To be reserved for vernacu- lar boys' school | 0 | 1 37 | — |
| 13212 | Do. | Crown and Eladuwege Andris Appu | Planted land | 0 | 1 20 | 10 |
| 13213 | Gamagewattapitakattiya | Crown | Village path | 0 | 0 10 | — |
| 13214 | Gamagewattapitakattiya | Crown and Eladuwege Cornelis | Planted land | 0 | 2 4 | 15 |
| 13215 | Dehigaha-asweddumeowita | Crown | Owita | 0 | 1 8 | 10 |
| 13216 | Asweddumagodella <i>alias</i> Udu- mullahena | do. | do. | 0 | 0 20 | 10 |
| 13217 | Do. | Crown and Eladuwege Andris | Planted land | 1 | 0 8 | 40 |
| 13218 | Asweddumaudumulla | Eladuwege Andris and another | Paddy field | 0 | 0 9 | 10 |
| 13219 | Do. | Crown | Deniya | 0 | 0 36 | 10 |
| 13220 | Nawalabokkeudumulla | Crown and Eladuwege Hend- appu | Planted land | 0 | 3 3 | 40 |
| 13221 | Do. | do. | Paddy field | 0 | 0 10 | 10 |
| 13222 | Asweddumakumburadeniya | Crown | Deniya | 0 | 0 12 | 10 |
| 13223 | Kosgahagodellakanatta | do. | Reserve ; owita | 0 | 0 6 | — |
| 13224 | Do. | do. | do. | 0 | 0 8 | — |
| 13225 | Asweddumakumbura | do. | Paddy field | 3 | 3 0 | 20 |
| 13226 | Do. | do. | do. | 0 | 0 27 | 20 |
| 13227 | Asweddumaudumullakumbura | do. | do. | 0 | 0 31 | 10 |
| 13228 | Asweddumakumburadeniya | do. | Deniya | 0 | 0 6 | 10 |

| Lot. | Name of Land. | Name of Claimant. | Description. | Extent. | | | Upset Price per Acre. Rs. |
|---|--|---|----------------------------|---------|----|----|---------------------------|
| | | | | A. | R. | P. | |
| Preliminary plan 11,627. Village—Magurumaswila. | | | | | | | |
| 12988 | Bandarawela-atmaga | Crown | Low jungle | 0 | 2 | 8 | 10 |
| 12989 | Do. | do. | Planted land | 0 | 1 | 23 | 15 |
| 12990 | Do. | Crown and heirs of Kiriwita-nage Juan Appu and others | Paddy field | 0 | 0 | 35 | 15 |
| 12991 | Do. | Crown | Low jungle | 0 | 1 | 11 | 15 |
| 12992 | Do. | do. | Cleared land | 0 | 1 | 35 | 10 |
| 12993 | Udumullaowita-atmaga | do. | Low jungle | 0 | 1 | 23 | 15 |
| 12994 | Do. | do. | Cleared land | 0 | 1 | 20 | 10 |
| 12995 | Veralugahagodella | *Crown and Kulapputantirige Babichan Appu | Cleared land | 0 | 0 | 30 | 10 |
| 12996 | Do. | Crown | Low jungle | 0 | 2 | 30 | 15 |
| 12997 | Mahakumburagodella | do. | do. | 1 | 3 | 28 | 20 |
| 12998 | Mahakumburapitakattiya | Crown and Hettige Davit Appu | Partly cultivated land | 0 | 3 | 38 | 10 |
| 12999 | Mahakumburagodella <i>alias</i> Iluk-mandiyahena | Crown | Low jungle | 0 | 0 | 24 | 10 |
| 13000 | Do. | do. | do. | 1 | 0 | 0 | 10 |
| 13001 | Do. | do. | Jungle | 2 | 0 | 20 | 20 |
| 13002 | Malpelaliaddagodellapitakattiya | do. | do. | 5 | 1 | 24 | 15 |
| 13003 | Malpelaowitapitakattiya | Crown and Patikirige Saineris Appu | Cleared land | 0 | 0 | 10 | 10 |
| 13004 | Do. | Crown | Owita | 0 | 0 | 2 | 10 |
| 13005 | Amuhena | do. | Planted land | 1 | 2 | 24 | 20 |
| 13006 | Amuhenapitakattiya | do. | Jungle | 1 | 2 | 10 | 15 |
| Preliminary plan 11,716. Village—Madawala. | | | | | | | |
| 13421 | Marakotakandapaulaowita | Crown | Owita | 1 | 3 | 29 | 10 |
| 13422 | Marakotakandapaula | do. | Jungle | 5 | 3 | 16 | 20 |
| Preliminary plan 11,674. Village—Gulawita | | | | | | | |
| 13288 | Wattabodakattia <i>alias</i> Veralu-gahaowita | Udagepolage Babappu and another | Paddy field | 0 | 3 | 0 | 10 |
| 13289 | Loolamullapitakattiya | Crown | Owita | 0 | 0 | 31 | 10 |
| 13290 | Do. | do. | do. | 0 | 0 | 7 | 10 |
| 13291 | Do. | do. | Paddy field | 5 | 0 | 23 | 20 |
| 13292 | — | do. | Reserved for vil-lage path | 0 | 1 | 22 | 0 |
| 13293 | Loolamullapitakattiya | do. | Owita | 0 | 1 | 28 | 10 |
| 13294 | Do. | do. | Deniya | 0 | 0 | 18 | 10 |
| 13295 | Do. | do. | do. | 0 | 0 | 26 | 10 |

Situated in the Walallawiti pattu of the Pasdun kofale west.

N.B.—Lots 13,208, 13,210, 13,212, and 13,218 will be settled for a certificate of quiet possession. The usual fees only will be recovered from the claimants.

Further particulars respecting these lands may be obtained from the Surveyor-General, and respecting the conditions of sale from the Assistant Government Agent, Kalutara.

By His Excellency's command,
EVERARD IM THURN,
Colonial Secretary.

No. 1,530, W. P.

වම් 1903 ක්වු මැසි මස 1 වෙනි දින කොළඹ
මහසෙනෙවුකාරිස්ථලානවනාන්තරයේ කන්තෝරුවේදී.

එකර දිස්ත්‍රික්කේ ආණ්ඩුවේ උපවිජයකරුන්කාන්තේ විසින් ලේඛිත අදහස්වෙත ආණ්ඩුව සන්තක ඉඩම් ආණ්ඩුවේ නිකුත්වන ප්‍රකාරයට වම් 1903 ක්වු ජුනි මස (11) එකලොස්වෙනි දිනවු මුකස්පතින්ද සහ ඊලක දවස්වල දවල් 12ට මුතලේවන්තේ කාකාගෙදි වෙන්දේසිකර විකුණනව අදහස්ව ඇත.

සිතියම 11,637. ගම—කොටක.

| නො. | ඉඩමේ නම. | අයිතියම නිකුත්ක. | අත්දම. | මහස. ගහන. | | | |
|--------------|--------------------------|--|-----------|-----------|--------|------|--|
| | | | | අ. රු. ප. | රු. ග. | | |
| 13048 | සුගහනවිලඅත්මග | රජසන්තක | කැලස | 0 | 2 17 | 10 0 | |
| 13049 | එම | එම සහ කොස්සිංහල විකාන ගේ සර්දිගෙල් | පැලවැව්ල | 0 | 1 16 | 15 0 | |
| 13050 | ගැරකිවෙලදුවෙ ගො වැල්ල | රජසන්තක සහ අක්දෙති ගේ පොතිසිංකෙයුඅප්පු | මුඩුබිම | 0 | 1 24 | 10 0 | |
| 13051 | එම | එම | වැව්ල ඉඩම | 0 | 0 17 | 20 0 | |
| 13052 | එම | එම | මුඩුබිම | 0 | 1 30 | 10 0 | |
| 13053 | එම | එම | එම | 0 | 0 35 | 10 0 | |
| 13054 | ගැරකිවෙලදුවෙකුමුර | එම සහ නවන් | එම | 0 | 0 25 | 10 0 | |
| 13055 | සුගහනවෙකඅත්මග | රජසන්තක | එම | 0 | 1 1 | 10 0 | |
| ගම—වලල්ලවිට. | | | | | | | |
| 13056 | අම්බස්වෙල වත්තෙ පිටකවිමස | රජසන්තක | එම | 0 | 0 2 | 10 0 | |
| ගම—කොටක. | | | | | | | |
| 13057 | එම | රජසන්තක | එම | 0 | 0 6 | 10 0 | |

| නො. | ඉඩමේ නම. | අයිතිකම් කීයන්හා. | අන්දම. | වටිනාකම | |
|-------|---|---|-----------------|------------|--------|
| | | | | රු. රු. ප. | රු. ශ. |
| | | ගම—වලල්ලවිට. | | | |
| 13058 | අඹගස්පැල්පොල වත්ත පිටකවිටික | රජසත්තක | දෙහිත | 0 0 30 | 10 0 |
| 13059 | අඹගස්පැල්පොලවල | එම සහ පිටිතලගේ පොතිඅප්පු කුඹුර | | 0 0 3 | 10 0 |
| | | ගම—නොවිත. | | | |
| 13060 | ඉහත්කන්දෙහේන | රජසත්තක | පුත්ති කැලය | 2 2 19 | 15 0 |
| 13061 | නුගගහහේනඅත්මක | එම | එම | 0 0 18 | 15 0 |
| 13062 | එම | එම | එම | 2 0 3 | 15 0 |
| 13063 | එම | එම | එම | 0 3 33 | 15 0 |
| 13064 | එම | එම | එම | 0 0 16 | 15 0 |
| 13065 | එම | එම | එම | 0 1 15 | 15 0 |
| 13066 | නුගගහවෙල පිටකවිටි | | | | |
| | යේ දෙහිත | එම | දෙහිත | 0 0 4 | 10 0 |
| 13067 | නුගගහවෙල පිටකවිටික | එම | කුඹුර | 2 2 16 | 20 0 |
| 13068 | එම | එම | දෙහිත | 0 1 8 | 10 0 |
| 13069 | ඉහත්කන්දෙඅත්මක වත්ත | එම සහ පිටිතලගේ පොතිසි. කෙසේත් උරුමක්කාරයෝ | වැවිලි ඉඩම | 0 2 32 | 15 0 |
| | | ගම—වලල්ලවිට. | | | |
| 13070 | ගැරඹිවෙලදුවෙඅත්මක | රජසත්තක | එම | 0 2 3 | 15 0 |
| 13071 | බේරුවදෙලකන්දෙහේන | එම | එම | 0 3 6 | 10 0 |
| 13072 | ගැරඹිවෙලදුව නොහොත් උඩුමුල්ලේ කුඹුර | එම | කුඹුර | 2 3 28 | 10 0 |
| 13073 | ගැරඹිවෙලදුව උඩු මුල්ල කවිටික | එම | දෙහිත | 2 3 20 | 10 0 |
| 13074 | එම කුඹුර | එම | කුඹුර | 1 1 12 | 20 0 |
| | | සිතියම 11,644. | | | |
| 13157 | පුවත්තමුල්ලෙඅත්මක | රජසත්තක | කැලය | 1 0 5 | 20 0 |
| 13158 | පුවත්තමුල්ලෙවත්ත | එම | එම | 1 1 12 | 20 0 |
| 13159 | රුක්අත්තකහවත්ත | එම | එම | 0 3 5 | 20 0 |
| 13160 | එම | එම | එම | 0 3 20 | 20 0 |
| 13161 | එම | එම | එම | 0 2 36 | 20 0 |
| 13162 | කැකුනගහහේන | එම සහ කන්තන්තරකෝරුල්ලාගේ කරෙඅප්පු | වැවිලි ඉඩම | 1 1 30 | 20 0 |
| | | ගම—නොවිත. | | | |
| 13163 | මිල්ලගහවෙලපිල්ලාව නොහොත් මිල්ලගහ වෙලගොඩැල්ල | රජසත්තක | මුඩුඹිම | 0 1 10 | 10 0 |
| 13164 | රුගොඩකුඹුර | එම සහ ඇලදුවගේ තන්දිරිස්ස හහ තවත් | කුඹුර | 0 0 4 | 10 0 |
| 13165 | මිල්ලගහවෙලපිල්ලාව නොහොත් මිල්ලගහ ගොඩැල්ල | රජසත්තක | කැලය | 0 1 31 | 10 0 |
| | | ගම—වලල්ලවිට. | | | |
| 13166 | කුරුදුවත්ත | එම | පාර හහහම් | 0 0 26 | — |
| 13167 | එම | එම සහ ඇලදුවගේ තන්දිරිස්ස | වැවිලි ඉඩම | 0 2 12 | 30 0 |
| 13168 | එම | රජසත්තක | පාඨශාලාව, හහහම් | 0 1 10 | — |
| 13169 | එම | එම | කැලය | 1 0 25 | 30 0 |
| 13170 | මුදුවගොඩගොඩැල්ල | එම | එම | 0 1 6 | 15 0 |
| 23171 | එම | එම සහ කන්තන්තරකෝරුල්ලාගේ කරෙඅප්පු | වැවිලි ඉඩම | 0 1 10 | 20 0 |
| 13172 | එම | රජසත්තක | මුඩුඹිම | 0 1 17 | 15 0 |
| 13173 | එම | එම | එම | 0 0 25 | 15 0 |
| | | සිතියම 11,655. | | | |
| 13197 | ගමගෙවත්තඅත්මක | රජසත්තක | කැලය | 0 2 28 | 15 0 |
| 13198 | මිල්ලගහවත්ත | එම සහ පිල්ලපලලියකගේ සර්නේලියඅප්පු | වැවිලි ඉඩම | 0 0 1 | 10 0 |
| 13199 | ඉදුරුගහඅත්මක | රජසත්තක | කැලය | 0 0 13 | 10 0 |
| 13200 | එම | එම | එම | 2 0 18 | 15 0 |
| 13201 | එම | එම සහ දුඹුලකගේ කොර්නේලියඅප්පු | වැවිලි ඉඩම | 0 0 18 | 20 0 |
| | | ගම—ඉඟුරමස්විල. | | | |
| 13202 | පරගහහේනඅත්මක | රජසත්තක | කැලය | 1 0 13 | 15 0 |
| | | ගම—වලල්ලවිට. | | | |
| 13203 | පිඹුරුවැරුදෙඅත්මක | රජසත්තක | එම | 0 2 36 | 20 0 |
| 13204 | එම | එම සහ ඇලදුවගේ කරෝලියඅප්පු | වැවිලි ඉඩම | 0 3 8 | 30 0 |
| | | එම | එම | 0 0 17 | 20 0 |
| 13205 | එම | එම | දෙහිත | 0 0 20 | 10 0 |
| 13206 | පිඹුරුවැරුදෙපිටකවිටික | රජසත්තක | කැලය | 1 1 0 | 15 0 |
| 13207 | ගොරකහහදුව | එම | | | |

| නො. | ඉඩමේ නම. | අයිතියකම් කියවනා. | අන්දම. | පවත්ගත් න | |
|------------------------------|---|--|---------------|-------------|-------------|
| | | | | මහන. රු. ප. | ගණන. රු. ශ. |
| 13208 | ගොරකඳුව නොගොන් රාමාඩකුඹුර. | රාජසන්තක සහ ඇලදුවගේ දෙව් නන්දීස් සහ තවත් | කුඹුර | 0 0 6 | 3 50 |
| 13209 | ගොරකඳුව | රාජසන්තක | පාර, හහනම් | 0 0 30 | — |
| 13210 | කුරුදුවත්ත | එම සහ ඇලදුවගේ දෙව් නන්දීස් | වැවිලි ඉඩම | 0 0 5 | 3 50 |
| 13211 | එම | රාජසන්තක | ස්කෝලය, හහනම් | 0 1 37 | — |
| 13212 | එම | එම සහ ඇලදුවගේ අන්දීස් | වැවිලි ඉඩම | 0 1 20 | 3 50 |
| 13213 | ගමගෙවත්තෙ පිටසම්පිට | රාජසන්තක | ගම පාර, හහනම් | 0 0 10 | — |
| 13214 | එම | එම සහ ඇලදුවගේ කෝර් නේදීස් | වැවිලි ඉඩම | 0 2 4 | 15 0 |
| 13215 | දෙහිගහඅස්වැද්දුමේ ඕවිට | රාජසන්තක | ඕවිට | 0 1 8 | 10 0 |
| 13216 | අස්වැද්දුමේ ගොඩැල්ල නොගොන් උඩුමුල්ලොත්ත | එම | එම | 0 0 20 | 10 0 |
| 13217 | එම | එම සහ ඇලදුවගේ අන්දීස් | වැවිලි ඉඩම | 1 0 8 | 40 0 |
| 13218 | අස්වැද්දුමේ උඩුමුල්ල | ඇලදුවගේ අන්දීස් සහ තවත් | කුඹුර දෙක | 0 0 9 | 3 50 |
| 13219 | එම | රාජසන්තක | දෙක | 0 0 36 | 10 0 |
| 13220 | නාවලබොක්කඋඩුමුල්ල | එම සහ ඇලදුවගේ හෙන් දප්පු | වැවිලි ඉඩම | 0 3 3 | 40 0 |
| 13221 | එම | එම | කුඹුර | 0 0 10 | 10 0 |
| 13222 | අස්වැද්දුමේ කුඹුර දෙක | රාජසන්තක | දෙක | 0 0 12 | 10 0 |
| 13223 | කොස්ගහගොඩැල්ල කනත්ත | එම | ඕවිට හහනම් | 0 0 6 | — |
| 13224 | එම | එම | එම | 0 0 8 | — |
| 13225 | අස්වැද්දුමේ කුඹුර | එම | කුඹුර | 3 3 0 | 20 0 |
| 13226 | එම | එම | එම | 0 0 27 | 20 0 |
| 13227 | අස්වැද්දුමේ උඩුමුල්ලේ කුඹුර | එම | එම | 0 0 31 | 10 0 |
| 13228 | අස්වැද්දුමේ කුඹුර දෙක | එම | දෙක | 0 0 6 | 10 0 |
| සිතියම 11,627. ගම—විගරමස්වල. | | | | | |
| 12988 | බන්ධාරවෙලඅත්මග | රාජසන්තක | පුත්ති කැලය | 0 2 8 | 10 0 |
| 12989 | එම | එම | වැවිලි ඉඩම | 0 1 23 | 15 0 |
| 12990 | එම | එම සහ කිරිවිතානගේ පුටුන් අප්පුගේ උරුමකාරගේ සහ තවත් | කුඹුර | 0 0 35 | 15 0 |
| 12991 | එම | රාජසන්තක | පුත්ති කැලය | 0 1 11 | 15 0 |
| 12992 | එම | එම | මුඩුඹිම | 0 1 35 | 10 0 |
| 12993 | උඩුමුල්ලේ ඕවිටඅත්මග | එම | පුත්ති කැලය | 0 1 23 | 15 0 |
| 12994 | එම | එම | මුඩුඹිම | 0 1 20 | 10 0 |
| 12995 | වෙරළතගගොඩැල්ල | රාජසන්තක සහ කුලප්පුහන් | එම | 0 0 30 | 10 0 |
| 12996 | එම | රාජසන්තක | කැලය | 0 2 30 | 15 0 |
| 12997 | මහකුඹුරේගොඩැල්ල | එම | එම | 1 3 28 | 20 0 |
| 12998 | මහකුඹුරේ පිටකම්පිට | එම සහ ගෙවිටිගෙ දමන් අප්පු | පත්ඟුක් වවාපු | 0 3 38 | 10 0 |
| 12999 | මහකුඹුරේගොඩැල්ල නොගොන් ඉළක්මන්සිගෙ | රාජසන්තක | පුත්ති කැලය | 0 0 24 | 10 0 |
| 13000 | එම | එම | එම | 1 0 0 | 10 0 |
| 13001 | එම | එම | කැලය | 2 0 20 | 20 0 |
| 13002 | මල්පැලලියද්දෙගොඩැල්ලේ පිටකම්පිට | එම | එම | 5 1 24 | 15 0 |
| 13003 | මල්පැලලි පිටකම්පිට | එම සහ පැටිකිරිගෙ සෙසෝ රිස්අප්පු | මුඩුඹිම | 0 0 10 | 10 0 |
| 13004 | එම | රාජසන්තක | ඕවිට | 0 0 2 | 10 0 |
| 13005 | අමුණත්ත | එම | වැවිලි ඉඩම | 1 2 24 | 20 0 |
| 13006 | එම පිටකම්පිට | එම | කැලය | 1 2 10 | 15 0 |
| සිතියම 11,716. ගම—විඩවල. | | | | | |
| 13421 | මාරකොටකන්දෙපාලල ඕවිට | රාජසන්තක | ඕවිට | 1 3 29 | 10 0 |
| 13422 | මාරකොටකන්දෙපාලල | එම | කැලය | 5 3 16 | 20 0 |

| නො. | ඉඩමේ නම. | අයිතිකම් කියව්නා. | අන්දම. | උඩතැන් | |
|-------|--------------------------------------|----------------------------------|-----------|-----------|--------|
| | | | | ආ. රු. ප. | රු. ග. |
| | | සිතියම 11,674. ගම—ගුලුවිට. | | | |
| 13288 | වත්තබොඩකම්පිටිය නොයොන් වෙරළනගම්පිටිය | උඩතැන් පොලොන්නේ බිවිජ්ජු සහ තවත් | කුඹුර | 0 3 0 | 10 0 |
| 13289 | පුලුච්ඡලේපිටියකම්පිටිය | රජසන්තක | බිවිට | 0 0 31 | 10 0 |
| 13290 | එම | එම | එම | 0 0 7 | 10 0 |
| 13291 | එම | එම | කුඹුර | 5 0 23 | 20 0 |
| 13292 | එම | එම | පාර තහනම් | 0 1 22 | — |
| 13293 | එම | එම | බිවිට | 0 1 28 | 10 0 |
| 13294 | එම | එම | දෙකිය | 0 0 18 | 10 0 |
| 13295 | එම | එම | එම | 0 0 26 | 10 0 |

පිහිටා තිබෙන්නේ වලල්ලාමිපිටියදොළ බස්නාහිර පස්දම්කෝරලේය.

දැන්වීමයි.—13208, 13210, 13212, 13218 ගන ඉඩම්කම්පි අත්වැල් ගාස්තුවට නිවැරදිව පවත්වා ගැනීමට ලැබේ. එහි සඳහා වූ මුදල උරුමකාරයන්ගෙන් අයකරනු ලැබේ.

මේ ඉඩම් ගැණ වැඩිදුර කාරණා සර්වේශර්ජන්වරුන්ගේ සේවයෙන්, විකිනීමේ කොන්දේසි ගැණ කමහර දිස්ත්‍රික්කේ ආණ්ඩුවේ උපදේශනවලට අනුකූලව දැනගත හැකිවේ.

ගරුභර උතුමානන්වකන්සේගේ ආඥාවලට,
එවරුහි ඉම් කරුන්,
මහසෙනෙකාරියන් වහන්ස.

No. 1,531, W. P.

Colonial Secretary's Office,
Colombo, May 1, 1903.

ON Monday, June 22, 1903, at 12 noon, the Assistant Government Agent for the Kalutara District will put up to auction, at his office in Kalutara, the under-mentioned portions of Crown Land, on the terms authorized by Government.

| Lot. | Name of Land. | Name of Claimant. | Description. | Extent. | | Upset Price per Acre. Rs. |
|---|--|--|--------------|----------|-----|---------------------------|
| | | | | A. R. P. | Rs. | |
| 13403 | Kekiriwarawadeniya | Crown | Deniya | 2 1 32 | — | |
| Preliminary plan 11,704. Village—Yatadolawatta. | | | | | | |
| 10901 | Hambakandehena | Crown | Low jungle | 0 3 15 | — | |
| 10902 | Do. | do. | do. | 0 3 27 | — | |
| 10903 | Do. | do. | do. | 0 3 34 | — | |
| 10904 | Do. | do. | do. | 0 3 32 | — | |
| 10906 | Do. | do. | do. | 0 3 17 | — | |
| 10908 | Do. | do. | do. | 0 3 33 | — | |
| 10909 | Do. | do. | do. | 0 3 33 | — | |
| 10910 | Do. | do. | do. | 0 3 33 | — | |
| Preliminary plan 11,656. Village—Dodangoda. | | | | | | |
| 13229 | Kimbulaeladeniya | Crown | Deniya | 1 3 6 | 10 | |
| 13230 | Do. | do. | do. | 0 0 13 | 10 | |
| Preliminary plan 11,642. Village—Bondupitiya. | | | | | | |
| 13137 | Kajugahalanda <i>alias</i> Handiggagodalanda | Crown | Jungle | 4 0 32 | 40 | |
| 13138 | Leanagodaland | do. | do. | 4 0 2 | 40 | |
| 13139 | Wedauntuduwakumbura | Crown and heirs of Patriage Nicholas | Paddy field | 0 0 13 | 30 | |
| 13140 | Kajugahakumbura | do. | do. | 0 0 34 | 30 | |
| 13141 | Leanagodaland | Crown | Jungle | 7 1 4 | 40 | |
| 13142 | Do. | do. | do. | 0 2 30 | 40 | |
| 13143 | Handungodaowitakumbura | Crown and Peranandu Endoris and others | Paddy field | 0 0 12 | 30 | |
| 13144 | Leanagodaland | Crown | Jungle | 9 1 30 | 40 | |
| 13145 | Handapangodaowitakumbura | Crown and Peranandu Endoris and others | Paddy field | 0 0 5 | 30 | |
| 13146 | Galabodaowita <i>alias</i> Pussadaddaraowita | Crown and Lesteruge Bastian Silva and others | do. | 0 0 1 | 30 | |
| 13147 | Leanagodaland | Crown | Jungle | 4 1 4 | 40 | |
| 13148 | Do. | do. | do. | 0 0 6 | 40 | |
| 13149 | Udumullawalaowitakumbura | Crown and Peranandu Kornisa | Paddy field | 0 0 6 | 30 | |
| 13150 | Leanagodaland <i>alias</i> Handiggagoda | Crown | Jungle | 8 0 36 | 40 | |
| 13151 | Leanagodaland | do. | do. | 0 0 3 | 40 | |
| 13152 | Dimmawatta | Crown and Demalaten Punched | Planted land | 0 1 24 | 50 | |
| Preliminary plan 11,623. Village—Gurudala. | | | | | | |
| 12984 | Madurugoda | Crown | Jungle | 3 1 30 | 40 | |
| 12985 | Do. | do. | do. | 0 1 9 | 40 | |
| Preliminary plan 11,682. Village—Karampethera. | | | | | | |
| 13324 | Mahakosgahamulla | Crown | Jungle | 1 2 32 | 20 | |
| 13325 | Kaluwalakumbura | Crown and Pulabinge Babasinno Rodrigo Appuhami | Paddy field | 0 16 | 10 | |
| 13326 | Mahakosgahamullakumbura | Crown and Karawita Vidanalage Don Prolis | do. | 0 0 21 | 10 | |

| Lot. | Name of Land. | Name of Claimant. | Description. | Extent. A. R. P. | Upset Price |
|-------|---|---|--------------|---------------------|------------------|
| | | | | | per Acre. Rs. |
| 13327 | Mahakosgahalanda | Crown | Jungle | 2 3 14 | 20 |
| 13328 | Mahakosgahamullakumbura | Crown and Karawita Vidanahage Don Prohis | Paddy field | 0 0 24 | 10 |
| 13331 | Nugagahalgoda | Preliminary plan 11,684. Village—Badugama. Crown | Jungle | 1 1 25 | 20 |
| 7049 | Manillakanda | Preliminary plan 5,751. Village—Wadugama. Crown | Jungle | 4 3 34 | 30 |
| 8613 | Polwattaowita | Situated in the Iddagoda pattu of the Pasdun korale west. Preliminary plan 2,314. Village—Kanana. Crown | Owita | 4 2 38 | 10 |
| X 811 | Dawatagahaowita | Village—Lewanduwa. Heirs of Don Cornelis Gunasekera | Paddy field | 1 3 14 | 10 |
| 8649 | Gal kaduwapahalakattiya | Village—Welipenna. Crown | Owita | 3 0 37 | 10 |
| 8652 | Wej iduwa | do. | do. | 2 3 5 | 10 |
| 8684 | Kejunagoda | do. | Jungle | 13 3 28 | 10 |
| 8685 | Hiridiattakela | do. | do. | 9 0 12 | 20 |
| | | Situating in the Walallawiti pattu of the Pasdun korale west. | | | |
| 5510 | Pettarugodalanda | Preliminary plan 5,316. Village—Halkandawila Crown | Jungle | 16 3 0 | 30 |
| 5511 | Pettarugoda <i>alias</i> Galemulle-landa | do. | do. | 14 2 17 | 30 |
| 5512 | Do. | do. | do. | 6 1 0 | 30 |
| 5514 | Kajugahaudumulla | Preliminary plan 5,317. Village—Duwegoda. Crown | Jungle | 3 1 28 | 25 |
| 2922 | Kendagahawila | Preliminary plan 7,371. Village—Tetiligala. Crown | Jungle | 12 3 2 | 20 |
| 2955 | Andunwennekele | Preliminary plan 7,386. Village—Karandagoda. Crown | High jungle | 20 3 35 | 20 |
| 2957 | Pissahena | Village—Munhena. Crown | High jungle | 30 3 12 | 20 |
| 2958 | Diyagalabedda | do. | do. | 27 3 20 | 20 |
| | | Situating in the Maggonbadda of the Kalutara totamune. | | | |
| 3003 | Mendorakele | Preliminary plan 7,404. Village—Weragala. Crown | Jungle | 2 2 12 | 20 |
| 3003½ | Mendoralanda | do. | do. | 4 1 36 | 20 |
| N 339 | Horaketiyeudumullekumbura | Preliminary plan 5,763. Village—Nagahaduwa. Wijeratne Jayasuriya Bodiya-baduge John William Perera of Beruwala | Paddy field | 2 0 0 | 10 |
| | | Situating in the Fayiyagalbadda of the Kalutara totamune. | | | |
| 9268 | Batadomhagahalanda | Preliminary plan 9,663. Village—Handururemunagoda. Crown | Jungle | 2 1 1 | 15 |
| 9269 | Do. | Imbulagodage Dinoris Appu for Peter Benedict de Silva of Kalutara | Garden | 0 2 11 | 35 |
| 4405 | Gorakagahalanda | Preliminary plan 7,757. Village—Remunagoda. Crown | Jungle | 10 3 4 | 20 |
| N 402 | Eliassewattelanda | Imbulagodage Babappu's heirs | Old garden | 1 1 14 | 50 |
| 7168 | Paranagewattepitakattiyelanda | Preliminary plan 8,751. Village—Remunagoda. Crown | High jungle | 2 1 12 | 20 |
| 7169 | Kahatagahalanda | do. | do. | 2 3 24 | 20 |
| 7170 | Do. | do. | do. | 1 0 19 | 20 |
| M 516 | Totuweowita <i>alias</i> Dehigaha-totuwa | Preliminary plan 6,733. Village—Duwegama. Kahatapitiyage Podi Sinno Appu and others | Paddy field | 0 1 0 | 20 |
| N 516 | Dehigahaowitawatta <i>alias</i> Dan-gahaowita | do. | Old garden | 1 0 27 | 10 |
| | | Situating in the Kalutarabadda of the Kalutara totamune. | | | |

N.B.—Lot 13,403 is supposed to contain plumbago; the upset price per acre is Rs. 500 with mining rights, and Rs. 10 without mining rights. Lots 10,901, 10,902, 10,903, 10,904, 10,906, 10,908, 10,909, and 10,910 contain plumbago; the upset price per acre is Rs. 500 with mining rights.

Lots N 339 and N 516 will be settled for certificates of quiet possession. The usual fees only will be recovered from the claimants.

Further particulars respecting these lands may be obtained from the Surveyor-General, and respecting the conditions of sale from the Assistant Government Agent, Kalutara.

By His Excellency's command,
EVERARD IM THURN,
Colonial Secretary.

No. 1,531, W. P.

වස 1903 ක්වූ මැයි මස 1 වෙනි දින කොළඹ
මහසෙනෙකාරිස්ථලයකින් කන්දෙහිදී.

කර්තව්‍ය දිස්ත්‍රික්කේ ආණ්ඩුවේ උප ඒජන්තවරයාගේ විසින් මෙහි පහත සඳහන්වන ආණ්ඩුව සත්
යක ඉඩම් ආණ්ඩුවේ නියෝගවල ප්‍රකාරව වස 1903 ක්වූ ජූනි මස (22) විසිදෙවෙනි දිනවූ සඳු
දවස 12ව කර්තව්‍ය කම්මේරියේදී වෙන්දේසිකර විකුණුවේ යෙදෙනවා ඇත.

| නො. | ඉඩමේ නම. | අයිතියකම් කියන්නා. | අන්දම. | පවත්ගන්න | | | |
|---|---|---|--------|-----------|-----|-----------|----|
| | | | | අ. රු. ප. | රු. | අ. රු. ප. | |
| 13403 | කැකිරිවරවාදෙනිය | රජසත්තක | දෙනිය | 2 | 1 | 32 | — |
| සිතියම 11,704. ගම—පවදෙලවත්ත. | | | | | | | |
| 10901 | ආම්බාකන්දේනේන | රජසත්තක | කැලේ | 0 | 3 | 15 | — |
| 10902 | එම | එම | එම | 0 | 3 | 27 | — |
| 10903 | එම | එම | එම | 0 | 3 | 34 | — |
| 10904 | එම | එම | එම | 0 | 3 | 32 | — |
| 10906 | එම | එම | එම | 0 | 3 | 17 | — |
| 10908 | එම | එම | එම | 0 | 3 | 33 | — |
| 10909 | එම | එම | එම | 0 | 3 | 33 | — |
| 10910 | එම | එම | එම | 0 | 3 | 33 | — |
| සිතියම 11,146. | | | | | | | |
| 13229 | කිඹුලාආලදෙනිය | රජසත්තක | දෙනිය | 1 | 3 | 6 | 10 |
| 13230 | එම | එම | එම | 0 | 0 | 13 | 10 |
| සිතියම 11,656. ගම—දෙඩවත්ගොඩ. | | | | | | | |
| සිතියම 11,642. ගම—බොන්දපිටිය. | | | | | | | |
| 13137 | කපුගලන්ද නොහොත් ගන්දිත්තාගොඩලන්ද | රජසත්තක | කැලේ | 4 | 0 | 32 | 40 |
| 13138 | ලියනගොඩලන්ද | එම | එම | 4 | 0 | 2 | 40 |
| 13139 | වැඩලත්ගුඩුවකුඹුර | රජසත්තක සහ පරිහත් කීකු ලත්ගේ උරුමකරුගේ | කුඹුර | 0 | 0 | 13 | 30 |
| 13140 | කපුගලකුඹුර | එම | ලෙ | 0 | 0 | 34 | 30 |
| 13141 | ලියනගොඩලන්ද | රජසත්තක | කැලේ | 7 | 1 | 4 | 40 |
| 13142 | එම | එම | එම | 0 | 2 | 30 | 40 |
| 13143 | කපුගලකුඹුර | රජසත්තක සහ පරිහත්ද එන් දෙවිස් සහ තවත් | කුඹුර | 0 | 0 | 12 | 30 |
| 13144 | ලියනගොඩලන්ද | රජසත්තක | කැලේ | 9 | 1 | 30 | 40 |
| 13145 | කපුගලකුඹුර | රජසත්තක සහ පරිහත්ද එන් දෙවිස් සහ තවත් | කුඹුර | 0 | 0 | 5 | 30 |
| 13146 | ගලබඩබිම්ව නොහොත් පුස්සාදේදරබිම්ව | රජසත්තක සහ ලත්ගේරුගේ බස්නියන් සිල්වා සහ තවත් | එම | 0 | 0 | 1 | 30 |
| 13147 | ලියනගොඩලන්ද | රජසත්තක | කැලේ | 4 | 1 | 4 | 40 |
| 13148 | එම | එම | එම | 0 | 0 | 6 | 40 |
| 13149 | උඩුබුල්ලවලබිම්වකුඹුර | රජසත්තක සහ පරිහත්ද කොර් නියා | කුඹුර | 0 | 0 | 6 | 30 |
| 13150 | ලියනගොඩලන්ද නො හොත් ගන්දිත්තා ගොඩ | රජසත්තක | කැලේ | 8 | 0 | 36 | 40 |
| 13151 | ලියනගොඩලන්ද | එම | එම | 0 | 0 | 3 | 40 |
| 13152 | දම්මාවත්ත | එම සහ දෙවුනේන් පුත්තා | වගාව | 0 | 1 | 24 | 50 |
| සිතියම 11,623. ගම—ගුරුදල. | | | | | | | |
| 12984 | මදුරුගොඩ | රජසත්තක | කැලේ | 3 | 1 | 30 | 40 |
| 12985 | එම | එම | එම | 0 | 1 | 9 | 40 |
| සිතියම 11,682. ගම—කරඵපාහර. | | | | | | | |
| 13324 | මහකොස්ගහබුල්ල | රජසත්තක | එම | 1 | 2 | 32 | 20 |
| 13325 | කඵවලකුඹුර | එම සහ අලුතින්ගෙ බඩාසිසිඳ්කො රුද්දාපුපුතාමි | කුඹුර | 0 | 0 | 16 | 10 |
| 13326 | මහකොස්ගහබුල්ලකුඹුර | රජසත්තක සහ කරඵව පිදන ලාගේ දෙව් ප්‍රෝලීස් | එම | 0 | 0 | 21 | 10 |
| 13327 | මහකොස්ගහලන්ද | රජසත්තක | කැලේ | 2 | 3 | 14 | 20 |
| 13328 | මහකොස්ගහබුල්ල කුඹුර | රජසත්තක සහ කරඵව පිදන ලාගේ දෙව් ප්‍රෝලීස් | කුඹුර | 0 | 0 | 24 | 10 |
| සිතියම 11,684. ගම—වදුගම. | | | | | | | |
| 13331 | ගුගගහලේගොඩ | රජසත්තක | කැලේ | 1 | 1 | 25 | 20 |
| සිතියම 5,751. ගම—වඩුගම. | | | | | | | |
| 7049 | මානිල්ලකන්ද | රජසත්තක | එම | 4 | 3 | 34 | 30 |
| පිහිටා තිබෙන්නේ බස්නාහිර පස්දම්කෝරලේ ඉද්දගොඩපත්තුවේය. | | | | | | | |
| සිතියම 2,314. ගම—කනාන. | | | | | | | |
| 8613 | පොල්වත්තබිම්ව | රජසත්තක | බිම්ව | 4 | 2 | 38 | 10 |

| නො. | ඉඩමේ නම. | අයිතියකම් කිසිවක්. | අන්දම. | පවත්ගත්ත | | |
|--|---|--|----------|-----------|------|----|
| | | | | මහල. ගණක. | රු. | |
| X 811 | දවවගහමුව | ගම—පලමුවන්දුව. දෙව් කොර්නේලිය ගුණසේකර ගේ උරුමක්කාරගේ | කුඹුර | 1 | 3 14 | 10 |
| 8649 | ගල්කඩුවපහලකම්පිත | ගම—වැලිපැන්න. රජසත්තක | ඔවුව | 3 | 0 37 | 10 |
| 8652 | වැලිදුව | එම | එම | 2 | 3 5 | 10 |
| 8684 | කැකුගොඩ | එම | කැලේ | 13 | 3 28 | 10 |
| 8685 | තිව්තිආත්තකැලේ | රජසත්තක | එම | 9 | 0 12 | 20 |
| පිහිටා තිබෙන්නේ බස්නාහිර පස්දම්කෝරලේ වලල්ලාච්චියන්තුවේය. | | | | | | |
| 5510 | පෙත්තාරුගොඩලත්ද | සිතියම 5,316. ගම—තල්කඳවිල. රජසත්තක | කැලේ | 16 | 3 0 | 30 |
| 5511 | පෙත්තාරුගොඩ කො හොත් ගලමුල්ලේ ලත්ද | එම | එම | 14 | 2 17 | 30 |
| 5512 | එම | එම | එම | 6 | 1 0 | 30 |
| 5514 | කපුගහලඹුල්ල | සිතියම 5,317. ගම—දුමුණගොඩ. රජසත්තක | එම | 3 | 1 28 | 25 |
| 2922 | කැන්දගහවිල | සිතියම 7,371. ගම—තැනිලිගල. රජසත්තක | එම | 12 | 3 2 | 20 |
| 2955 | ආඳුන්වැන්නේකැලේ | සිතියම 7,386. ගම—කරදගොඩ. රජසත්තක | එම | 20 | 3 35 | 20 |
| 2957 | පිස්සාගේත | ගම—බුක්කේන. රජසත්තක | එම | 30 | 3 12 | 20 |
| 2958 | දිගගලබැද්ද | එම | එම | 27 | 3 20 | 20 |
| පිහිටා තිබෙන්නේ කළුතර කොටුවෙන් මහගොත්බද්දේය. | | | | | | |
| 3003 | මැත්තෝරුකැලේ | සිතියම 7,404. ගම—මේරගල. රජසත්තක | එම | 2 | 2 12 | 20 |
| 3003½ | මැත්තෝරලත්ද | එම | එම | 4 | 1 36 | 20 |
| N 339 | ගොරකැවියේ උඩුමුල් ලේකුඹුල් | සිතියම 5,763. ගම—කාගහදුව. බේරුවල පදිනවි විජේරත්න ජය සූරිය බොදිගාඛදුගේ ජෝන් විලියම් ප්‍රේමරු | කුඹුර | 2 | 0 0 | 10 |
| පිහිටා තිබෙන්නේ කළුතර කොටුවෙන් පයිතාගල්බද්දේය. | | | | | | |
| 9268 | බඩදෙඹගහලත්ද | සිතියම 9,663. ගම—තන්දරුපරමුතාගොඩ. රජසත්තක | කැලේ | 2 | 1 1 | 15 |
| 9269 | එම | කළුතර පදිනවි පිටර් බැනහික් ද සිල්වා වෙනුවට ඉඹුලාගොඩ ගේ දිසෝරිස් | වගාව | 0 | 2 11 | 35 |
| 4405 | ගොරකහලත්ද | සිතියම 7,757. ගම—පරමුතාගොඩ. රජසත්තක | කැලේ | 10 | 3 4 | 20 |
| N 402 | එළිඅස්සේවත්තේලත්ද | ඉඹුලාගොඩගේ බබාඅප්පුගේ උරුමක්කාරගේ | පරන වගාව | 1 | 1 14 | 50 |
| 7168 | පරනගේ වත්තේ පිට කම්පියේ ලත්ද | සිතියම 8,751. රජසත්තක | කැලේ | 2 | 1 12 | 20 |
| 7169 | කහවගහලත්ද | එම | එම | 2 | 3 24 | 20 |
| 7170 | එම | එම | එම | 1 | 0 19 | 20 |
| M 516 | ගොවුළුඹුව කොහො න් දෙතිගහකොටුව | සිතියම 6,733. ගම—දුමුණගම. කහවපිටියගේ පොඩ්සිසිද්දේසා අප්පු සහ තවත් | කුඹුර | 0 | 1 0 | 20 |
| N 516 | දෙතිගහමුව වත්ත කොහොන් දත්තහ ඹුව | එම | පරන වගාව | 1 | 0 27 | 6 |

පිහිටා තිබෙන්නේ කළුතර කොටුවෙන් කළුතර බද්දේය.
දැනවීමයි.—13403 කම්පියේ මිහිරන් තිබේ. අක්කරගත් මිහිරන් ගොඩදුමුණේ බලයක් සමඟ රුපියල් 500 ද, බලය නැතුව රුපියල් 10 බැගින්ද විකුණනු ලැබේ.

10901, 10902, 10903, 10904, 10906, 10908, 10909, 10910 කම්පියල මිහිරන් තිබේ. අක්කරගත් මිහිරන් ගොඩදුමුණේ බලයක් සමඟ රුපියල් 500 බැගින්ද විකුණනු ලැබේ.

N 339, N 516 කම්පියලට ඔප්පු ගාස්තුව පමණක් අගකරනු ලැබේ.

මෙම ඉඩම් ගැණ වැඩිදුර කාරණා සර්වේ උපකරණයන්ගෙන්ද, විකිනීමේ කොන්දේසි ගැන කළුතර දිස්ත්‍රික්කේ ආණ්ඩුවේ උපවිජයනලත්තාන්සේගෙන්ද දැනගත හැකිවේ.

ගරුකර උතුමානන්වනන්සේගේ ආඥාවලට,
එවරුර්ඞි ඉම් කරන්,
මහසෙනුකාරිස් වමක.

No. 1,532, W. P.

Colonial Secretary's Office,
Colombo, May 2, 1903.

ON Tuesday, June 16, 1903, at 12 noon, the Hon. the Government Agent for the Western Province will put up for sale or settlement, at his office in Colombo, the under-mentioned portions of Crown Land, on the terms authorized by Government.

Preliminary plan 11,618. Situation—Udugaha pattu of Siyane korale east.
Village—Maimbula.

| Lot. | Name of Applicant. | Name of Claimant. | Description. | Extent. A. R. P. | Upset Price per Acre. Rs. |
|-------|----------------------------------|-------------------------------|---------------------------------|---------------------|---------------------------------|
| 12964 | Madukoladeniyaowita | Nissanga-achchige Loku Singho | Two cocoanut trees 20 years old | 0 1 2 | 25 |
| 12965 | Madukolakumbura | do. | Paddy field | 0 0 29 | 30 |
| 12966 | Kanumagalakanda | Nissanga-achchige Appu | Cocoanuts 1 to 3 years old | 0 1 23 | 25 |
| 12967 | Do. | Crown | Jungle | 7 2 20 | 30 |
| 12968 | Kanumagalagalendewatta | Nissanga-achchige Appu | Cocoanuts 5 to 20 years old | 2 1 13 | 25 |
| 12969 | Hanumagalakanda or Gal-endawatta | Nissanga-achchige Appu | Cocoanuts 15 to 20 years old | 1 1 12 | 25 |
| 12970 | Hanumagalakanda or Del-gahawatta | Nissanga-achchige Hamy | Cocoanut 30 years old | 0 2 2 | 30 |
| 12971 | Do. | Mrs. J. P. Obeyesekere | do. | 0 1 0 | 30 |

Preliminary plan 11,596. Situation—Udugaha pattu of Siyane korale east.
Village—Walpola.

| | | | | | |
|-------|--------------------------------|--------------------------------|---|--------|----|
| 12880 | Kosgahalanda or Madapillewa | Tittalapilige Siman Perera | Fifty cocoanut plants 2 ears old | 0 3 12 | 30 |
| 12881 | Delgahapellowe or Kosgahalanda | Gonaduwege Siman Perera | Fifty-three cocoanut plants 2 to 10 years old | 0 1 35 | 30 |
| 12882 | Dummaladeniya or Kosgahalanda | Crown | To be reserved for a burial ground | 0 3 15 | — |
| 12883 | Do. | Jasin Achchige Carolis Perera | Paddy field | 0 0 18 | 20 |
| 12884 | Do. | Tittalapitiyage Babanis Perera | One cocoanut tree 20 years old | 0 1 26 | 30 |

Preliminary plan 11,648. Situation—Udugaha pattu of Siyane korale east.
Village—Ataudakanda.

| | | | | | |
|-------|--------------|-------|--------|-------|----|
| 13184 | Hapugahahena | Crown | Jungle | 2 3 6 | 30 |
|-------|--------------|-------|--------|-------|----|

Preliminary plan 11,597. Situation—Udugaha pattu of Siyane korale east.
Village—Bopagama.

| | | | | | |
|-------|------------------|---|----------------------------------|-------|----|
| 12885 | Ettambagahalanda | Hewawassam Wickremo Achchige Karamanis Appu | Cocoanut plants 3 to 6 years old | 2 2 6 | 30 |
|-------|------------------|---|----------------------------------|-------|----|

Preliminary plan 11,649. Situation—Udugaha pattu of Siyane korale east.
Village—Ataudakanda.

| | | | | | |
|-------|-------------|-------|--------|-------|----|
| 13185 | Galgodahena | Crown | Jungle | 2 1 7 | 30 |
|-------|-------------|-------|--------|-------|----|

Further information respecting these lands may be obtained from the Surveyor-General, and respecting the conditions of sale from the Hon. the Government Agent, Western Province.

By His Excellency's command,
EVERARD IM THURN,
Colonial Secretary.

No. 1,532, W. P.

වම් 1903 ක්ව මැසි මස 2 වෙනි දින කොළඹ මහනෙලුකාරිස්ථලස්ථානයේදී නවකෝරුවෙදීය.

සකාරුර දිනවේ මහනෙලුකාරිස්ථලස්ථානයේ මිසිස් මෙහි පහත සඳහන්වන භුක්තුව සත්කම් ඉඩම් භුක්තුවේ නිකුත්වනු ලබනුයේ වම් 1903 ක්ව ජුනි මස 16 වෙනි දිනවූ දහනරුවාද දවල් 12 ට කොළඹ නගරයේදී වෙන්දේසි කර විකුණනු ලබන නිකුත්කරුවන්ට සඳහන්ව ඇත.

සිසිසම 11,618. කැනෙලුර සිසනැකෝරුවෙදී ලබුගහපත්තුවේ. ගම්—මාදුමුර.

| නං. | ඉඩමේ නම. | අයිතිකම් නිකුත්කරු. | අන්දම. | ඉ. රු. ප. | ඊ. රු. ප. |
|-------|-----------------|--------------------------|---------------------------|-----------|-----------|
| 12964 | මඩුකොලදෙනියෝවිට | නිස්සංචච්චිගේ ලොකුසිංහයා | මිසිආම්බරුදු සොල්ගස් 2 ක් | 0 1 2 | 25 |
| 12965 | මඩුකොලකුම්බුර | එම | ආචාර | 0 0 29 | 30 |
| 52966 | කම්මගොලකන්ද | එම සිංචිආප්ප | 1 සිට 3 අඹරුදු පොල් | 0 1 23 | 25 |
| 12967 | එම | ආචාර | කැලේ | 7 2 20 | 30 |

| නො. | ඉඩමේ නම. | අයිතිකම් කියවන්නා. | අත්දම. | රටගොන්න | | | |
|-------|--|---------------------------------------|-------------------------------|---------|------|----|----|
| | | | | ගෙය. | ගහන. | | |
| | | | අ. ර. ප. | රු. | | | |
| 12968 | එම ගලාත්දමත්ත | නිස්සන්ගආවිමේ ජනිතය්ප්පු | 5 සිට මිසිඅවරුද පොල් | 2 | 1 | 13 | 25 |
| 12969 | කනුමගලකන්ද නොහොත් දෙල්ගඟවත්ත | නිස්සන්ගේ සාමෙල්ප්පු | 15 සිට 20 අවරුද පොල් | 1 | 1 | 12 | 25 |
| 12970 | එම | එම මැන්ඩිගාමි | 30 අවරුද පොල් | 0 | 2 | 2 | 30 |
| 12971 | එම | ජේ. පී. බණ්ඩාරේකර නෝනා | එම | 0 | 1 | 0 | 30 |
| 12880 | සිතියම 11,596. කෘතෙහඉර සියනෑකෝරලේ උඩුගහපත්තුව. ගම—දේලපොල. කොස්ගලකන්ද නොහොත් මැදපිල්ලාව | නිටලාපිපියේ සිමන්ප්පුරු | දුටු රුද වගස් පොල්පොල 50ක් | 0 | 3 | 12 | 30 |
| 12881 | දෙල්ගඟපිල්ලාව නොහොත් කොස්ගලකන්ද නෝනාදුටුගේ සිමන්ප්පුරු | | 2 සිට 10 අවරුද පොල්ගස් 53ක් | 0 | 1 | 35 | 30 |
| 12882 | දුම්මලදෙනිය නොහොත් කොස්ගලකන්ද | ආණ්ඩුව | මිනිපිට්ටනියට ඉතුරුකරපු කැල්ල | 0 | 3 | 15 | — |
| 12883 | එම | ජනිතය්ප්පුරුගේ කරෝලිය ප්පුරු | කුඹුර | 0 | 0 | 18 | 20 |
| 12884 | එම | නිට්ටලපිපියගේ බඩානිස් ප්පුරු | මිසිඅවරුද වගස් පොල්ගහක් | 0 | 1 | 26 | 30 |
| 13184 | සිතියම 11,648. කෘතෙහඉර සියනෑකෝරලේ උඩුගහපත්තුව. ගම—අත්දමත්ත. ගපුගහගේන | ආණ්ඩුව | කැල්ල | 2 | 3 | 6 | 30 |
| 12885 | සිතියම 11,597. කෘතෙහඉර සියනෑකෝරලේ උඩුගහපත්තුව. ගම—බෝපාගම. ඇටඹගලකන්ද | නේවාලසම් වික්‍රමආවිමේ කරමා නිස් අප්පු | තුන් සිට හත අවරුද පොල් | 2 | 2 | 6 | 30 |
| 13185 | සිතියම 11,649. කෘතෙහඉර සියනෑකෝරලේ උඩුගහපත්තුව. ගම—අහලසකන්ද. ගල්ගොඩගේන | ආණ්ඩුව | කැල්ල | 2 | 1 | 7 | 30 |

එම ඉඩම් ගැණ වැඩිදුර කාරණා සර්වේඥ උපකරණයන්ගෙන්, විනිනිමි කොන්දේසි ගැණ බස්නාහිර දිසාවේ වංසාදිපති ආණ්ඩුවේ ඒජන්තරාජ්‍යයන්ගෙන්ද දුනගහව පුළුවන.

ගරුකර උතුමානවගන්සේගේ ආඥාවලස,
එවරුඹ ඉම් තරුන්,
මහසෙනෙකාරීස් මමස.

No. 1,533, W. P. Colonial Secretary's Office, Colombo, May 1, 1903.

ON Tuesday, June 9, 1903, at 12 noon, the Hon. the Government Agent for the Western Province will put up for sale or settlement, at his office in Colombo, the under-mentioned portions of Crown Land, on the terms authorized by Government.

Two allotments of land situated in the Dunagaha pattu of the Colombo District of the Western Province.

Preliminary plan 2,722.—Dunagaha pattu in Alutkuru korale north. Village—Akaragama.

| Lot. | Name of Land. | Name of Claimant. | Description. | Extent. A. R. P. | Upset Price per Acre. Rs. |
|------|---------------|--|--------------|------------------|---------------------------|
| N 37 | Dunumadala | Mutugalpedige Dinga of Akaragama and another | Paddy field | 1 0 6 | 100 |

Preliminary plan 11,625.—Dunagaha pattu in Alutkuru korale north. Village—Kehelella.

| | | | | | |
|-------|--|-------|-------|--------|----|
| 12986 | Ambagahapillewa or Maditiyagahapillewa | Crown | Owita | 0 1 17 | 30 |
|-------|--|-------|-------|--------|----|

Further information respecting these lands may be obtained from the Surveyor-General, and respecting the conditions of sale from the Hon. the Government Agent, Western Province.

By His Excellency's command,
EVERARD IM THURN,
Colonial Secretary.

No. 1,533, W. P. වසී 1903 කවු මැසි සෙ 1 වෙනි දින කොලම් මහසෙනෙකාරීස් උපකරණයන්ගේ කන්තෝරුලේදී.

බස්නාහිර දිසාවේ වංසාදිපති ආණ්ඩුවේ ඒජන්තරාජ්‍යයන්ගේ විසින් මෙහි පහත සඳහන්වෙන ආණ්ඩුව සත්කම ඉඩම් ආණ්ඩුවේ නියෝගවල ප්‍රකාරව වසී 1903 කවු ජුනි මස 9 වෙනි දිනවූ අගහරුවාද දවල් 12ට කොලම් කවිචේර්සේදී වෙන්දේසිකර විකුණන්නට හෝ නිවැරදිකරදීමට යෙදෙනවා ඇත.

බස්නාහිර දිසාවේ දුනගහපත්තුවේ පලාගේ කොලම් කොට්ඨාසයේ පිහිටා තිබෙන බිම් කැබලි.

සිතියම 2,722. උතුරුඅළුත්කුරුකෝරලේ දුනගහපත්තුව. ගම—අකරගම. පවත්ගන්න මහන. ගණන.

| නො. | ඉඩමේ නම. | අයිතිකම් කියවන්නා. | අත්දම. | අ. ර. ප. | රු. | | |
|------|----------|------------------------------------|--------|----------|-----|---|-----|
| N 37 | දුනුමදල | මුතුගල්පැදිගේ සිංහා සහ තවත් කෙනෙක් | කුඹුර | 1 | 0 | 6 | 100 |

| නො. | ඉඩමේ නම. | අයිතියක් කියන්නා. | අන්දම. | පවත්ගන්න | |
|-------|-----------------------------|--------------------------------------|--------|-----------|------|
| | | | | මහන. | ගණන. |
| | | | | අ. රු. ප. | රු. |
| 12986 | අඹගහපිලාච්ච සහ කියගහපිලාච්ච | සිතියම 11,625. ගම—කැමැලිපැලේ. ආණ්ඩුව | බිඳිව | 0 1 17 | 30 |

මෙම ඉඩම ගැණ වැඩිදුර කාරණා සර්වේශ්වර්පනරාජ්ජනාත්මයෙන්ද, විකිනීමේ කොන්දේසි ගැණ බස්නාහිර දිසාවේ වංශාධිපති ආණ්ඩුවේ ඒජන්තාධිපතිවරයාත්මයෙන්ද දැනගන්ව පුළුවන.

ගරුභර උතුමානත්මයන්ගේ ආඥාවලෙස,
එවරුර්ඞි ඉම් තර්න්,
මහසෙක්‍රතාරීස් වම්හ.

No. 1,534, W. P.

Colonial Secretary's Office,
Colombo, May 1, 1903.

ON Tuesday, June 9, 1903, at 12 noon, the Hon. the Government Agent for the Western Province will put up for sale or settlement, at his office in Colombo, the under-mentioned portions of Crown Land, on the terms authorized by Government.

Preliminary plan 11,668.—Pelenwatta in Palle pattuwa of Salpiti korale.

Village—Pelenwatta.

| Lot. | Name of Land. | Name of Claimant. | Description. | Extent. | | Upset Price. | |
|-------|---|--|--|---------|----|--------------|-----|
| | | | | A. | R. | per Acre. | |
| | | | | | | Rs. | |
| T 821 | Kajugahawatta | Mandandage Barouchi Appu | Cocoanut 25 years old | 1 | 1 | 0 | 150 |
| U 821 | Kahatagahawatta <i>alias</i> Dawatagahawatta <i>alias</i> Ambagahawatta | Weliwattege Peris Perera, Mr. H. J. Peiris, and others | Cocoanut and cinamon about 5 to 11 years old | 15 | 1 | 16 | 50 |
| V 821 | Do. | Dereniyagalage Bastian Peiris and N. Migohamy | Cocoanut 5 years old | 0 | 0 | 16 | 50. |
| W 821 | Do. | Weliwatage Peris Perera and R. Saradiel | Cocoanut 5 to 15 years old | 0 | 1 | 24 | 50 |

Further information respecting these lands may be obtained from the Surveyor-General, and respecting the conditions of sale from the Hon. the Government Agent, Western Province.

By His Excellency's command,
EVERARD IM THURN,
Colonial Secretary.

No. 1,534, W. P.

වම් 1903 ක්වු මැසි මස 1 වෙනි දින කොළඹ

මහසෙක්‍රතාරීස් උන්නාත්මයන්ගේ කන්තෝරුවේදිය.

බස්නාහිර දිසාවේ වංශාධිපති ආණ්ඩුවේ ඒජන්තාධිපතිවරයාත්මයෙන් විසින් මෙහි පහත සඳහන්වන ආණ්ඩුව සන්තක ඉඩම් ආණ්ඩුවේ නියෝගවලට ප්‍රකාරයට වම් 1903 ක්වු ජූනි මස 9 වෙනි දිනවු අහභරුවාද දවල් 12ට කොළඹ කම්මේරියේදී වෙන්දේසිකර විකුණන්නට හෝ තීන්දුකරදෙන්නට යෙදෙනවා ඇත.

සිතියම 11,668. සල්පිටිකෝරලේ පල්ලේපත්තුවේ පැලෑන්වත්ත. ගම—පැලෑන්වත්ත.

| නො. | ඉඩමේ නම. | අයිතියක් කියන්නා. | අන්දම. | පවත්ගන්න | | | |
|-------|---------------------------|---|---------------------------------------|-----------|------|----|-----|
| | | | | මහන. | ගණන. | | |
| | | | | අ. රු. ප. | රු. | | |
| T 821 | කපුගහවත්ත | මන්දන්ගේ බාගේන්ද්‍රප්පු | විසිපස් අඹරුදුපොල් | 1 | 1 | 0 | 150 |
| U 821 | කහටගහවත්ත කොහොන් අඹගහවත්ත | වැලිච්චිගේ පිරිස් පෙරේරා සහ තවත් අය | පහේ සිට එකොලොස් අඹරුදු පොල් සහ කුරුඳු | 5 | 1 | 16 | 50 |
| V 821 | එම | දෙරනියගලගේ බස්නිසන් පිරිස් සහ ඇන්. මිගොහාම් | පස්අඹරුදු පොල් | 0 | 0 | 16 | 50 |
| W 821 | එම | වැල්ලිච්චිගේ පිරිස් පෙරේරා සහ බී. සරදිගෙල් | පහේසිට පහලොස් අඹරුදු පොල් | 0 | 1 | 24 | 50 |

මෙම ඉඩම් ගැණ වැඩිදුර කාරණා සර්වේශ්වර්පනරාජ්ජනාත්මයෙන්ද, විකිනීමේ කොන්දේසි ගැණ බස්නාහිර දිසාවේ වංශාධිපති ආණ්ඩුවේ ඒජන්තාධිපතිවරයාත්මයෙන්ද දැනගන්ව පුළුවන.

ගරුභර උතුමානත්මයන්ගේ ආඥාවලෙස,
එවරුර්ඞි ඉම් තර්න්,
මහසෙක්‍රතාරීස් වම්හ.

LAND SALES IN THE CENTRAL PROVINCE.

No. 1,938, c. p.

Colonial Secretary's Office, Colombo, April 28, 1903.

ON Wednesday, June 17, 1903, at 12 o'clock noon, the Assistant Government Agent for the Matale District will put up to auction, at his office in Matale, the under-mentioned portions of Crown Land, on the terms authorized by Government.

Preliminary plan 5,214.—Laggala Pallesiya pattu of Matale east. Claimant— Crown.

Table with columns: Lot, Name of Land, Village, Name of Applicant, Description, Extent (A. R. P.), and Upset Price per Acre (Rs.). Includes entries for Lot 13862 (Walawanamukalana) and Lot 13866 (Katamadaland).

Further information respecting these lands may be obtained from the Surveyor-General, and respecting the conditions of sale from the Assistant Government Agent, Matale.

By His Excellency's command, EVERARD IM THURN, Colonial Secretary.

No. 1,938, c. p.

විෂි 1903 ක්වු අප්‍රේල් මස 28 වෙනි දින කොළඹ

මහසෙනෙවිවරයාගේ කමන්දෝරුවෙහිදී.

මාතලේ දිසාවේ මාතලේ ඒජන්තවරයාගේ විසින් මෙහි සඳහන් වූ ආණ්ඩු සහතික ඉඩම් ආණ්ඩුවේ නියෝගවලට ප්‍රකාරයට විෂි 1903 ක්වු ජුනි මස 17 වෙනි දිනවූ බද්ද දවල් 12ට මාතලේ කවිවේරි සේදි වෙස්දේසිකර විකුණුවට යෙදෙතමා ඇත.

සිතියම 5,214. මාතලේ නැගෙනහිර පලාතේ ලත්ගල පල්ලේසියටත්තුමේ. අයිතිකරු කියන්නා:—ආණ්ඩුව. ගම—පල්ලේගම.

Table with columns: No., ඉඩමේ නම, ඉල්ලීමකාරයා, අයදුම, අ. ර. ප. රු., and අවස්ථා. Includes entries for 13862, 13866, and 13868.

මෙම ඉඩම් ගැණ වැඩිදුර කාරණා සර්වේශර්ජනරාජ්‍යවිකුණුවෙන්ද විකිනීමේ කොන්දේසි ගැණ කාරණා මාතලේ ඒජන්තවරයාගේ කමන්දෝරුවෙහිදී දැනගනිව පුළුවන.

ගරුකර ලද්දාගේ ආඥාව ලෙස, එවරුහි ඉම් කරණ, මහසෙනෙවිවරයා විමස.

No. 1,939, c. p.

Colonial Secretary's Office, Colombo, May 2, 1903.

ON Monday, June 29, 1903, at 12 o'clock noon, the Assistant Government Agent for the Matale District will put up to auction, at his office in Matale, the under-mentioned portions of Crown Land, on the terms authorized by Government.

Preliminary plan 2,740.—Udasiya pattu of Matale south. Claimant—Widow and children of Mutu.

Table with columns: Lot, Name of Land, Village, Name of Applicant, Description, Extent (A. R. P.), and Upset Price per Acre (Rs.). Includes entries for Lot W 338 (Gonagahatenna) and Lot 13437 (Niyandagala or Kitul-kanda).

Further information respecting these lands may be obtained from the Surveyor-General, and respecting the conditions of sale from the Assistant Government Agent, Matale.

By His Excellency's command, EVERARD IM THURN, Colonial Secretary.

No. 1,941, C. P.

Colonial Secretary's Office,
Colombo, May 6, 1903.

ON Wednesday, July 8, 1903, at 12 o'clock noon, the Assistant Government Agent for the Matale District will put up to auction, at his office in Matale, the under-mentioned portions of Crown Land, on the terms authorized by Government.

Preliminary plan 4,590.—Pallesiya pattu of Matale east.

Claimant—Crown.

| Lot. | Name of Land. | Name of Applicant. | Description. | Extent. | | Upset Price |
|-------|-------------------------|--------------------|------------------------|---------|-------|------------------|
| | | | | A. | R. P. | per Acre. Rs. |
| 12236 | Halleyayahenanagulyadda | Crown | Chena land 4 years old | 46 | 2 0 | 20 |

Preliminary plan 4,558.—Pallesiya pattu of Matale east.

| | | | | | | |
|-------|----------------------|---------------|-------------|----|-----|----|
| 12152 | Kandakelehnuketa-ela | Mr. J. Martin | High jungle | 71 | 3 0 | 30 |
|-------|----------------------|---------------|-------------|----|-----|----|

Further information respecting these lands may be obtained from the Surveyor-General, and respecting the conditions of sale from the Assistant Government Agent, Matale.

By His Excellency's command,
EVERARD IM THURN,
Colonial Secretary.

No. 1,941, C. P.

වම් 1903 ක්වූ මැයි මස 6 වෙනි දින කොළඹ
මහසෙනෙවිවරයාගේ කන්තෝරුවේදී.

මාම දිසාවේ මාතලේ උපළුපත්කරුන්ගේ විසින් මෙහි පහත සඳහන්වන ආණ්ඩුව සන්තක ඉඩම් ආණ්ඩුවේ නියෝගවල ප්‍රකාරයට වම් 1903 ක්වූ ජූලි මස 8 වෙනි දිනවූ බදාදා දවල් 12ට මාතලේ කමිණි රෝදි වෙන්දේසිකර විකුණන්නට යෙදෙනවා ඇත.

සිතියම 4,590. මාතලේ නැගෙනහිරපලාගේ පල්ලේසියපත්තුව.

ගම—නාගලියද්ද. අයිතිකම නියන්තා—ආණ්ඩුව.

| නො. | ඉඩමේ නම. | ඉල්ලුම්කාරයා. | අත්දම. | මහත. |
|-------|------------|---------------|----------------|----------|
| | | | | අ. ර. ප. |
| 12236 | හෙලයායේසෙන | ආණ්ඩුව | හේන, වසස 4 1/2 | 46 2 0 |

සිතියම 4,558. ගම—හුඳුකැට්ටා.

| | | | | |
|-------|----------|--------------------|--------|--------|
| 12152 | කන්දකැලේ | ජේ. මාර්ටින් උන්ගේ | මහකැලේ | 71 3 0 |
|-------|----------|--------------------|--------|--------|

මෙම ඉඩම් ගැණ වැඩිදුර කාරණා සර්වේශ්වරයාගේ විකිනීමේ කොන්දේසි ගැණ කාරණා මාතලේ උපළුපත්කරුන්ගේගෙන්ද දැනගන්නට පුළුවන.

ගරුකර උතුමානවතන්ගේ ආඥාවලය,
එවරුම් ඉම් කරන්,
මහසෙනෙවිවරයාගේ මහත.

No. 1,942, C. P.

Colonial Secretary's Office,
Colombo, May 5, 1903.

ON Wednesday, June 24, 1903, at 12 o'clock noon, the Hon. the Government Agent for the Central Province will put up to auction, at his office in Kandy, on terms authorized by Government, the Crown share of the under-mentioned portion of land and premises, being an undivided half share acquired by the Crown under Fiscal's transfer No. 15,692, dated January 29, 1902 (District Court, Colombo, Crown case No. 1,621).

Preliminary plan 4,937.

Name of Land—Welatakopiwatta.

| Description of Lot. | Situation. | Name of Claimant. | Extent. A. R. P. |
|---|---|--|---------------------|
| B 818, contains plantations and a substantial house occupied by Catherine Perera Gooneratne | In the village Welata in Ganga-wata korale of the Yatinuwara division of the Kandy District, Central Province | The Crown and Catharine Perera Gooneratne and her children (heirs of Isaac Perera, deceased) | 2 0 10 |

The Crown half share is valued at Rs. 730.

Further information respecting this land may be obtained from the Surveyor-General, and respecting the sale from the Hon. the Government Agent, Central Province, Kandy.

By His Excellency's command,
EVERARD IM THURN,
Colonial Secretary.

No. 1,942 C. P.

වර්ෂ 1903 ක්‍රි.ව. මැයි මස 5 වෙනි දින කොළඹ මහජනකාරීස්ථානයේදී කන්දෝරුවේදී.

කොළඹ දිස්ත්‍රික් ආණ්ඩුකාරවරයාගේ නොමැර 1,621 ක්‍රි.ව. අංක 1902 ක්‍රි.ව. ජනවාරි මස 29 වෙනි දින කොමර 15,692 ක්‍රි.ව. පිස්සල මස්සව පිට ආණ්ඩුව විසින් මිලට ගෙන ගිය බවට සහතික කරන සඳහා වන ඉඩමෙහි සහ ඊට අයිති ගොඩනැගිලි ආදියෙන් ගොඩනැගිය යුතු දෙකෙන් කොටස මධ්‍යම දිසාවේ මහනුවර ගෞරවනීය ඒජන්ත උපකාරකවරයාගේ ආණ්ඩුවෙන් පවරණ ලද බලයට වර්ෂ 1903 ක්‍රි.ව. මස 24 වෙනි දින දවල් 12ට උපකාරකවරයාගේ කන්දෝරුවේදී ප්‍රසිද්ධ වෙන්දේසිකර පිකුනාවට ලැබේ.

පිහිටීම 4,937. ඉඩමේ නම—වෙල්ලේ කෝපිවත්ත.

| | | | |
|--|---|--|-------------------|
| විමසා බලා ලේ අත්දැම. B 818 වානිච්චෙන ගස්කොලක් සහ කකිරිත් ප්‍රේරු ගුණරත්ත පදිත්තව සිටින සම්ප්‍රදාය ගොඩනගන ලද ගේන්. | පිහිටා තිබෙන ගම. මධ්‍යම දිසාවේ මහනුවර දිස්ත්‍රික්කේ යටිනුවර ගමට කෝරළේ වෙල්ලේ යන ගමේ. | අයිතිකම් කියවන්නා. ආණ්ඩුව සහ නැයිති අයිතිකර ප්‍රේරුණ බුදලේ අයිතිකාර ගෝ වන කකිරිතා ප්‍රේරු ගුණරත්ත සහ ඇගේ දරුවෝ. | මහත. අ. රු. ප. |
|--|---|--|-------------------|

2 0 10

ආණ්ඩුවට අයිති දෙකෙන් පංගුව (රු. 730) රුපියල් හත්සිය හතකට මිලකර තිබේ.

මෙම ඉඩම හැරුණු වැඩිදුර කාරණා සර්වේසර්ජන් උපකාරකවරයාගේ දැනගත හැකිවත් ඇර, විකිනීම හා කොරතුරු මධ්‍යම දිසාවේ මහනුවර ගෞරවනීය ආණ්ඩුවේ ඒජන්ත උපකාරකවරයාගේ දැනගත හැකිවේ.

ගරුකර උතුමානවතන්සේගේ ආඥාව ලෙස,
 එවරුහි ඉම් හරිත්,
 මහජනකාරීස් මමිත.

LAND SALES IN THE SOUTHERN PROVINCE.

No. 1,366, S. P.

Colonial Secretary's Office,
 Colombo, April 27, 1903.

ON Friday, June 12, 1903, at 12 noon, the Government Agent for the Southern Province will put up to auction, at his office in Galle, the under-mentioned portions of Crown Land, on the terms authorized by Government.

Forty-three allotments of land situated in the Gangaboda pattu, Talpe pattu, and Four Gravets divisions of the Galle District of the Southern Province.

Preliminary plan 1,846.—Pahalakimbiya, Gangaboda pattu.
 Applicant—H. G. S. de Silva.

| Lot. | Name of Land. | Name of Claimant. | Description. | Extent. | | Upset Price |
|--|----------------------------|---|--------------|---------|-------|------------------|
| | | | | A. | R. P. | per Acre. Rs. |
| 4274½ | Pallidolakanda | Urale Vidanelage Dona Mariana | Garden | 0 | 2 27 | 50 |
| 4274½ | Do. | — | Jungle | 4 | 2 35 | 50 |
| Applicant—Nil. | | | | | | |
| 4289 | Nakudimbiyakanda | — | Jungle | 0 | 3 31 | 15 |
| 4299 | Kaduwelakanda | — | do. | 41 | 1 22 | 20 |
| Applicant—G. L. Carolis. | | | | | | |
| 4299½ | Kuduwelakanda | — | Jungle | 2 | 0 34 | 20 |
| Preliminary plan 6,401.—Diviture, Gangaboda pattu. Applicant—Nil. | | | | | | |
| 17118 | Puakgahahenedbedde | — | Scrub jungle | 6 | 0 37 | 100 |
| 17119 | Puakgahahenaudamulladeniya | — | Deniya | 0 | 0 16 | 50 |
| 17121 | Puakgahahenedbedde | — | Scrub jungle | 3 | 2 22 | 100 |
| 17123 | Puakgahadeniya | — | Deniya | 0 | 1 3 | 50 |
| 17124 | Puakgahahenaudamulle | — | do. | 0 | 2 23 | 50 |
| 17125 | Puakgahawilakandedbedde | — | Scrub jungle | 19 | 0 0 | 200 |
| 17126 | Welapahaladeniya | — | Deniya | 0 | 2 20 | 50 |
| 17127 | Puakgahawilakandedbedde | — | Scrub jungle | 9 | 2 36 | 100 |
| 17129 | Puakgahaduwa | — | do. | 2 | 3 2 | 100 |
| 17131 | Halpankosseduwa | — | Hin jungle | 2 | 1 0 | 40 |
| 17133 | Do. | — | do. | 1 | 3 13 | 40 |
| 17134 | Kawayankandeamulle | — | do. | 4 | 1 38 | 40 |
| 17135 | Do. | — | do. | 2 | 1 13 | 40 |
| Preliminary plan 703.—Gammeddegoda, Gangaboda pattu. Applicant—Nil. | | | | | | |
| 6041 | Allewattagodabedde | Jalattantiri Magris de Silva | Garden | 1 | 1 0 | 15 |
| 6042 | Ambagahawatta | Heirs of Mapalagama Vidanelage Edis and sisters | do. | 0 | 1 32 | 15 |
| 6043 | Lindagawawatta | Hewavitanage Andris | do. | 0 | 1 24 | 15 |
| 6050 | Maskumburagoda | Nagodavitnange Owinis | Jungle | 1 | 3 17 | 15 |
| Q 273 | Vidanagedarawatta | — | do. | 0 | 3 12 | 15 |
| J 277 | Tenairawalaowita | Nagodagamage Elias de Silva and others | Garden | 0 | 2 0 | 15 |

| නො. | ඉඩමේ නම. | ඉල්ලුම්කරයා. | අන්දම. | පවත්වන්න | |
|--|---|--|---|-----------|--------|
| | | | | මකන. | ගණක |
| | | ඉල්ලුම්කරයා—පී. ආල්. කරෝප්ස්. | | අ. රු. ප. | ර. |
| 4299½ | කඩුවෙලකන්ද | — | කැලේ | 2 0 34 | 20 |
| 17118 | සිතියම 6,401. දිවුරුණ, ගහබඩ පවත්වනු ලබන ඉඩම වලට | — | කැලේ | 6 0 37 | 100 |
| 17119 | පුවක්ගහගේනමාද්ද | — | දෙකිය | 0 0 16 | 50 |
| 17121 | පුවක්ගහගේනමාද්ද | — | කැලේ | 3 2 22 | 100 |
| 17123 | පුවක්ගහගේනමාද්ද | — | දෙකිය | 0 1 3 | 50 |
| 17124 | පුවක්ගහගේනමාද්ද | — | එම | 0 2 23 | 50 |
| 17125 | පුවක්ගහගේනමාද්ද | — | ගේන | 19 0 0 | 200 |
| 17126 | වෙලපහලදෙකිය | — | දෙකිය | 0 2 20 | 50 |
| 17127 | පුවක්ගහගේනමාද්ද | — | කැලේ | 9 3 36 | 100 |
| 17129 | පුවක්ගහගේනමාද්ද | — | එම | 2 3 2 | 100 |
| 17131 | කල්පත්කොස්සදුව | — | සිතියම කැලේ | 2 1 0 | 40 |
| 17133 | එම | — | එම | 1 3 13 | 40 |
| 17134 | කාවගන්කන්ද | — | එම | 4 1 38 | 40 |
| 17135 | එම | — | එම | 2 1 13 | 40 |
| සිතියම 703. ගම්මාද්දගොඩ, ගහබඩ පවත්වනු ලබන. | | | | | |
| 6041 | අලවත්තනොඩමාද්ද | ජලාත්තන්කිරි මාහිරිස් ද සිල්වා | වත්ත | 1 1 0 | 15 |
| 6042 | අඹගහවත්ත | මාලගමුවේදී ගලාගේ එදිස් සහ සහෝදරයෝගේ උරුමකරු | එම | 0 1 32 | 15 |
| 6043 | ලීදග වත්ත | ගේමාමනාරකගේ අන්දිරිස් | එම | 0 1 24 | 15 |
| 6050 | මස්කුඹුරේගොඩ | නාගොඩමනාරකගේ ඔව්කිස් | කැලේ | 1 3 17 | 15 |
| Q 273 | විදුනගෙදරවත්ත | — | එම | 0 3 12 | 15 |
| J 277 | කෙනෙරුවෙලඹවිට | නාගොඩගමගේ එලියස් ද සිල්වා | වත්ත | 0 2 0 | 15 |
| සිතියම 6,373. මාවැල්ල, හල්පේපත්වනු ලබන. ඉල්ලුම්කරයා—කේ. බස්නාන්. | | | | | |
| 16890 | තොරකොටකන්ද | — | කැලේ | 5 2 12 | 20 |
| 16891 | එම | — | ඹවිට | 0 1 14 | 20 |
| 16892 | ඉළුකන්කන්කොටුව | පී. බවුක්කාමි | ගේන | 0 0 26 | 20 |
| 7527 | ඉහලකන්ද | — | කැලේ | 0 2 10 | 30 |
| 4796 | සිතියම 2,602. කොදුගොඩ, හල්පේපත්වනු ලබන. ඉල්ලුම්කරයා—ගෙරවෙල්ලමුල්ලගේ ජ. ආ. | ලීදග වදෙකිය | ලීදග මුදුනමුදුනාරච්චිගේ හරෝලිස් සහ වෙන අය | දෙකිය | 0 0 31 |
| G 257 | මුහසින්ගොව්වත්ත | මෙම ඉඩමට ඉල්ලුම්කරයාගේ නැගෑ. මුහසින්ගමගේ දෙව් අදිරිගස් සහ වෙන අය | වත්ත | 1 3 38 | 10 |
| 14184 | සිතියම 4,945. කොදුගොඩ, හල්පේපත්වනු ලබන. ඉල්ලුම්කරයා—බී. දිනෙස්කාමි. | කැමිඹිලිකස්මුල්ලකන | කැලේ | 3 1 10 | 100 |
| U 561 | සිතියම 4,948. පරනොඩ, හල්පේපත්වනු ලබන. මේ ඉඩමට ඉල්ලුම්කරයාගේ නැගෑ. | වෙරළහස්මුල්ලදෙකිය | පරනොඩලී: හපනිරිකගේ මංකස් සහ වෙන අය | ඹවිට | 0 0 19 |
| 16538 | සිතියම 6,282. ඉහලකොට, කඩවත්තහර. ඉල්ලුම්කරයා—කේ. අරකොලිස් ද සිල්වා. | කැකුනගහදෙකියගොඩ | ගේන | 0 2 30 | 12 |
| 16567 | සිතියම 6,295. අත්කොත්කාවල, කඩවත්තහර. ඉල්ලුම්කරයා—පී. ජුවන්අප්පු. | දෙල්ගහලුමුල්ල | ගේන | 1 1 22 | 12 |
| 16568 | දොරගහපත්ත | අහත්ගම විනානගේ සිසිලියාකාමි | වත්ත | 0 0 15 | 50 |
| 16569 | වලකන්දවත්ත | මේ ඉඩමට ඉල්ලුම්කරයාගේ නැගෑ. ආල්. පෙරේරා කෝකමනගේගේ | ගේ වත්ත | 0 1 20 | 200 |
| 16570 | සිතියම 6,296. අත්කොත්කාවල, කඩවත්තහර. ඉල්ලුම්කරයා—පී. පුංචිඅප්පු. | හල්කුඹුරකොඩැල්ල | ගේන | 0 3 13 | 12 |
| 16571 | එම | පී. පුංචිඅප්පු | වත්ත | 0 0 27 | 30 |
| 16572 | බඹුරගේවත්තගො | ඉල්ලුම්කරයා—පී. අන්දිරිස්. | ගේන | 1 3 22 | 12 |
| 16574 | ගොරකහසදුව | ඉල්ලුම්කරයා—පී. හික්කාමි. | එම | 0 3 33 | 12 |
| M 549 | ගොරකහසසත්ත | ඉල්ලුම්කරයා—පී. අන්දිරිස් සහ එච්. සිත්තෝඅප්පු. | වත්ත | 1 3 14 | 15 |
| N 549 | එම | හික්කාමිගේ පුංචිබඩා සහ වෙන අය | බහලකොටුව | 0 1 6 | 30 |

පවත්වන

මහත. ගනක.

කෙ. ඉඩමේ නම. අයිතිකම් කියවනා. අත්දම. අ. රු. ප. රු.

සිතියම 6,091. අත්කොන්කාවල, කඩවත්ත 1. ඉල්ලුම්කාරය:—පිලානමල්ලයේ හිමිකරු.

15670 මල්ලවත්තගොඩ — — — 3 2 10 10

කො.ම.ර 4274 $\frac{1}{2}$, 4274 $\frac{1}{2}$, 17118, 17119, 17121, 17123, 17124, 17125, 17126 17127, 17129, 14184 සහ

U561 තැබෙල්ල මිනවත්තවත්ත කිසි කල්පයකර තිබේ. මෙම පිලිකරුන් මිනවත්ත තැනවත්ත මල්ල ඇතුළුයි.

මෙම ඉඩම් කැබලිවලට අයිතිවැසිකම් කියා තිබෙන අම් අරෙක් ඇත්නම් ඔහු විසින් මෙම පිකිනීමේ දිනෙදී ඊට අයිතිවැසිකම් කියා තිබෙන මල්ල දකුණුපලායේ මහළුත්තලත්තාත්තේට පෙන්වා සිටින්නට බැලිය.

මෙම ඉඩම් ගැණ වැසිදුර කාරණා සර්වේශ්වර්ණයන්ගේද, පිකිනීමේ කොන්දේසි ගැණ වැසිදුර කාරණා දකුණුපලායේ මහළුත්තලත්තාත්තේගේද දැනගන්නට පුළුවන.

ගරුකර උතුමානවත්තන්ගේ ආඥාව මත,
එවරුඩ් ඉම් හර්ස්,
මහසෙනෙකාරිස් වමක.

No. 1,367, s. p.

Colonial Secretary's Office,
Colombo, May 2, 1903.

ON Friday, June 19, 1903, at 12 noon, the Government Agent for the Southern Province will put up to auction for sale or settlement, at his office in Galle, the under-mentioned portions of Crown Land, on the terms authorized by Government.

Fifty allotments of land situated in the Gangaboda pattu division of the Galle District of the Southern Province.

| Lot. | Name of Land. | Preliminary plan 6,414.—Diviture. Applicant—Nil. Name of Claimant. | Description. | Extent. | | Upset Price per Acre. Rs. |
|--|---|--|--------------------|---------|-------|------------------------------|
| | | | | A. | R. P. | |
| 17185 | Kalubenduwa | — | Jungle | 11 | 3 10 | 20 |
| 17186 | Kandeadderadeniya | — | Deniya | 0 | 1 10 | 15 |
| 17187 | Kalubenduwwatta | Andris de Silva | Garden | 0 | 0 8 | 20 |
| 17188 | Do. | do. | do. | 0 | 1 13 | 20 |
| 17189 | Do. | do. | Cleared land | 0 | 1 6 | 20 |
| 17190 | Egodawaturawaduwa | — | Jungle | 2 | 2 30 | 20 |
| 17191 | Do. | — | Open land | 2 | 3 30 | 15 |
| 17192 | Do. | — | Jungle | 3 | 3 13 | 50 |
| Preliminary plan 6,420.—Diviture. Applicant—Nil. | | | | | | |
| 17203 | Maguruwiladuwa | — | Low jungle | 1 | 2 34 | 20 |
| Preliminary plan 6,421.—Diviture. Applicant—Nil. | | | | | | |
| 17204 | Meddawiladuwa | — | Jungle | 4 | 3 28 | 20 |
| Etkandura. Applicant—K. M. Juwanis de Silva of Etkandura. | | | | | | |
| 17206 | Santugewattekele | — | Jungle | 1 | 1 32 | 20 |
| Preliminary plan 6,422.—Diviture. Applicant—Nil. | | | | | | |
| 17207 | Maskumbureudumulla | — | Open land | 1 | 1 28 | 20 |
| Preliminary plan 6,423.—Diviture. Applicant—Nil. | | | | | | |
| 17208 | Allawattatoduwa | — | Jungle | 7 | 0 14 | 30 |
| 17209 | Diviturewatta | Diviture Tea Estate Company | Part of tea estate | 0 | 1 0 | 20 |
| R 555 | Gangeawilawatta | Heirs of Pemuttuge Siyarisa and others | Garden | 1 | 1 33 | 20 |
| S 555 | Do. | Pemattuge Matheya | do. | 1 | 1 17 | 20 |
| T 555 | Do. | — | Open high land | 0 | 0 12 | 15 |
| 17210 | Gangeawila-addaredeniya | — | Marshy land | 0 | 0 9 | 10 |
| Preliminary plan 6,424.—Diviture. Applicant—Nil. | | | | | | |
| U 555 | Ammunawiladuwa | Brakmanage Hendrick Appu | Garden | 0 | 3 0 | 20 |
| 17211 | Do. | — | Jungle | 2 | 0 10 | 25 |
| V 555 | Do. | Brakmanage Puchi Appu | Garden | 0 | 1 2 | 20 |
| W 555 | Amunawiladuwwatta | do. | do. | 2 | 0 0 | 20 |
| X 555 | Diviturewatta | Diviture Tea Estate Company | Tea garden | 0 | 2 30 | 20 |
| Y 555 | Galawalagawagankandekora-tuwa | Udugamasurige Aberan | Owita | 0 | 0 35 | 10 |
| Z 555 | Watta-addarawila | Gustinawadu Odris de Silva | Deniya | 0 | 1 22 | 10 |
| A 556 | Kurundukandewatta | Hewamanage Jayan de Silva | Garden | 0 | 3 10 | 15 |
| B 556 | Kurunduwatta-addarakumbura or Kalugahawila-ehalekumbura | Hewamanage Jayan de Silva and another | Deniya | 0 | 0 7 | 10 |
| C 556 | Do. | Hewamanage Jayan de Silva | Paddy field | 1 | 0 38 | 20 |
| D 556 | Waturawekumbura | Gurusinghe Oralias | do. | 1 | 1 13 | 20 |
| E 556 | Kurunduwattahena | Hewamanage Jayan de Silva | do. | 1 | 0 0 | 20 |
| F 556 | Watta-addarakumbura | Ruwanapura Nandoris and others | do. | 1 | 0 10 | 20 |

| Lot. | Name of Land. | Name of Claimant. | Description. | Extent. | | Upset Price per Acre Rs. |
|---|------------------------------|-------------------------------|--------------|---------|-------|--------------------------|
| | | | | A. | R. P. | |
| Preliminary plan 6,413. Village—Diviture. | | | | | | |
| Applicant—Nil. | | | | | | |
| 17168 | Horagodabedde | — | Jungle | 12 | 2 15 | 30 |
| 17171 | Do. | — | do. | 25 | 2 18 | 75 |
| 17172 | Kurulupalauwadeniya | — | Deniya | 0 | 3 13 | 15 |
| 17173 | Do. | — | do. | 3 | 0 28 | 15 |
| 17174 | Yakkatuwedeniya | — | do. | 2 | 1 35 | 15 |
| 17175 | Kurulupalauwekele | — | Jungle | 53 | 3 20 | 75 |
| 17176 | Yakkatuwedeniya | — | Deniya | 1 | 2 6 | 15 |
| 17177 | Kurulupaluweudumulle-duwa | — | Jungle | 3 | 0 13 | 75 |
| 17178 | Kurulupaluweudumulle-watta | Heirs of Subeya | Garden | 0 | 2 0 | 30 |
| 17179 | Hambangalakandeaddare-deniya | — | Deniya | 0 | 3 10 | 15 |
| 17180 | Diviturewatta | Diviture Tea Estate Company | Tea garden | 0 | 0 8 | 30 |
| 17181 | Do. | do. | do. | 0 | 1 5 | 30 |
| 17182 | Do. | do. | do. | 0 | 0 24 | 30 |
| 17184 | Kurulupaluwebedde | — | Jungle | 35 | 2 20 | 100 |
| Et kandura. | | | | | | |
| 17184½ | Jambugaha-addarawattakumbura | — | Deniya | 2 | 1 2 | 15 |
| Preliminary plan 6,412. Village—Diviture. | | | | | | |
| Applicant—Nii. | | | | | | |
| 17163 | Pullimallaedendakele | — | Jungle | 9 | 0 0 | 40 |
| 17164 | Kajugasduweaddarawila | Martinnegamage Odris de Silva | Deniya | 0 | 1 0 | 40 |
| 17166 | Maskumbureudumulleduwa | — | Open land | 1 | 3 0 | 40 |
| 17167 | Pimburukanathebedde | — | Jungle | 16 | 0 24 | 40 |

Lots 17,192, 17,171, 17,175, 17,177, and 17,184 are supposed to contain plumbago. They are advertised with mining rights.

Any persons considering that they have any claims to these lands are hereby noticed to produce evidence of their title before the Government Agent on the day of sale.

Further information respecting these lands may be obtained from the Surveyor-General, and respecting the conditions of sale from the Government Agent, Galle.

By His Excellency's command,
EVERARD IM THURN,
Colonial Secretary.

No. 1,367, S. P.

විෂි 1903 නවු මැසි මස 2 වෙනි දින කොළඹ
මහසෙනෙහිකාරිඳුරත්නායකයන්ගේ කන්තෝරුවේදීය.

දකුණු දිසාවේ කෙළවරින්දුන්නායකයන්ගේ විසින් මෙහි පහත සඳහන්වෙන ආශ්ච්ච සත්කම ඉඩම් ආශ්ච්ච මේ කිසියම්වල ප්‍රකාරයට විෂි 1903 නවු ජුනි මස 19 වෙනි දිනට සිකුරුදු දවල් 12ව ආලේෂ් කම්මේරියේදී මෙහිදේසිකර විකුණන්නට නොහොත් කිසිදුකරන්නට යෙදෙනවා ඇත.

දකුණු දිසාවේ භාච් පලායේ ගහබොඩපත්තුවේ කොට්ඨාසයේ පිහිටා තිබෙන විම්කැබෙලි 50.

සිකිංම 6,414. දිවිතුර. මෙම ඉඩම්වලට ඉල්ලුම්කාරයන් තැනැ.

| නො. | ඉඩමේ නම. | අයිතිකම් කියන්නා. | අන්දම. | ටටත්ගන්න මහත. ගණන. | |
|--|------------------|--------------------|-------------|--------------------|---------|
| | | | | අ. රු. ප. | රු. |
| 17185 | කළුමනේදුව | — | කැලේ | 11 | 3 10 20 |
| 17186 | කන්දදේදරදෙනිය | — | දෙනිය | 0 | 1 10 15 |
| 17187 | කළුමනේදුවවත්ත | අන්දිරිස් ද සිල්වා | වත්ත | 0 | 0 8 20 |
| 17188 | එම | එම | එම | 0 | 1 13 20 |
| 17189 | එම | එම | එලියරපු ඉඩම | 0 | 1 6 20 |
| 17190 | එතොට්ටතුරුදුව | — | කැලේ | 2 | 2 30 20 |
| 17191 | එම | — | වුඩුච්ච | 2 | 3 30 15 |
| 17192 | එම | — | කැලේ | 3 | 3 13 50 |
| සිකිංම 6,420. | | | | | |
| 17203 | මතු 5, මලදුව | — | පහත කැලේ | 1 | 2 34 20 |
| සිකිංම 6,421. | | | | | |
| 17204 | මැද්දේලදුව | — | කැලේ | 4 | 3 28 20 |
| ඇත්තසුර. ඉල්ලුම්කාරයා—ඇත්තසුර පදිංචි කේ. ඇම්. ජුවානිස් ද සිල්වා. | | | | | |
| 17206 | සම්පුණ්ණවත්තකැලේ | — | කැලේ | 1 | 1 32 20 |
| සිකිංම 6,422. දිවිතුර. මෙම ඉඩම්වලට ඉල්ලුම්කාරයන් තැනැ. | | | | | |
| 17207 | මාස්කුම්පලවුල්ල | — | වුඩුච්ච | 1 | 1 28 20 |

| අංක. | ඉඩමේ නම. | අයිතිකම් කිසිදු නම. | අක්ෂර. | පවත්වන | |
|-----------------------|------------------------|-------------------------------|--------|--------|----------|
| | | | | මහල. | ගණන. |
| | | සිතියම 6,423. | | රු. | ප. |
| 17208 | අලුත් කොටුව | — | කැලේ | 7 | 0 14 30 |
| 17209 | දිවුරුවක් | දිවුරුන්ගේ කොමිසාරිස් | පෙවත්ත | 0 | 1 0 20 |
| R 555 | ගහලුවක් | පෙවුරුන්ගේ සි. රා. කොමිසාරිස් | වත්ත | 1 | 1 33 20 |
| S 555 | එම | පෙවත්තගේ මැදිහත | එම | 1 | 1 17 20 |
| T 555 | එම | — | මුහුණ | 0 | 0 12 15 |
| 17210 | ගහලු අද්දර දෙක | — | අර | 0 | 0 9 10 |
| සිතියම 6,424. | | | | | |
| U 555 | අමුතුවල | මුත්තගේ ගෙනදිරික් අප්ප | වත්ත | 0 | 3 0 20 |
| 17211 | එම | — | කැලේ | 2 | 0 10 25 |
| V 555 | එම | මුත්තගේ පුංචි අප්ප | වත්ත | 0 | 1 2 20 |
| W 555 | අමුතුවල වත්ත | එම | එම | 2 | 0 0 20 |
| X 555 | දිවුරුවක් | දිවුරුන්ගේ කොමිසාරිස් | පෙවත්ත | 0 | 2 30 20 |
| Y 555 | ගලුවල ගහලු | — | — | — | — |
| Z 555 | වත්ත අද්දර වත්ත | රුහුණගේ අබරන් | බිච්ච | 0 | 0 35 10 |
| A 556 | කුරුණෑකන්ද වත්ත | ගුණිකාමයාගේ මදිරිස්ද සිල්වා | දෙක | 0 | 1 22 10 |
| B 556 | කුරුණෑකන්ද අද්දර | ගෙවාමාගේ පහන්ද සිල්වා | වත්ත | 0 | 3 10 15 |
| | කුමුරු නොගොස් | — | — | — | — |
| | කපිගහලු ඉහල | — | — | — | — |
| C 556 | කුමුරු | එම සහ වෙන අය | දෙක | 0 | 0 7 10 |
| D 556 | එම | ගෙවාමාගේ පහන්ද සිල්වා | කුමුරු | 1 | 0 38 20 |
| E 556 | වතුරුවකුමුරු | ගුණිකාමයාගේ | එම | 1 | 1 13 20 |
| F 556 | කුරුණෑකන්ද වත්ත | ගෙවාමාගේ පහන්ද සිල්වා | එම | 1 | 0 0 20 |
| | වත්ත අද්දර කුමුරු | රුවන්පුර නන්දෙරිස් සහ වෙන | එම | 1 | 0 10 20 |
| | | අය | — | — | — |
| සිතියම 6,413. දිවුරු. | | | | | |
| 17168 | කොරකොඩම් ද්ද | — | කැලේ | 12 | 2 15 30 |
| 17171 | එම | — | එම | 25 | 2 18 75 |
| 17172 | කුරුණෑකන්ද දෙක | — | දෙක | 0 | 3 13 15 |
| 17173 | එම | — | එම | 3 | 0 28 15 |
| 17174 | කන්කඩු දෙක | — | එම | 2 | 1 35 15 |
| 17175 | කුරුණෑකන්ද කැලේ | — | කැලේ | 53 | 3 20 75 |
| 17176 | කන්කඩු දෙක | — | දෙක | 1 | 2 6 15 |
| 17177 | කුරුණෑකන්ද මුල්ලුව | — | කැලේ | 3 | 0 13 75 |
| 17178 | කුරුණෑකන්ද මුල්ලු | — | — | — | — |
| 17179 | වත්ත | සුබ්බාගේ රුමන්කාරයෝ | වත්ත | 0 | 2 0 30 |
| | ගම්බන්තල කන්ද අද්දර | — | — | — | — |
| | දෙක | — | දෙක | 0 | 3 10 15 |
| 17180 | දිවුරුවක් | දිවුරුන්ගේ කොමිසාරිස් | පෙවත්ත | 0 | 0 8 30 |
| 17181 | එම | එම | එම | 0 | 1 5 30 |
| 17182 | එම | එම | එම | 0 | 0 24 30 |
| 17184 | කුරුණෑකන්ද | — | කැලේ | 35 | 2 20 100 |
| අක්කර. | | | | | |
| 17184½ | ප්ලාන්ටේෂන් අද්දර වත්ත | — | දෙක | 2 | 1 2 15 |
| | කුමුරු | — | — | — | — |
| සිතියම 6,412. දිවුරු. | | | | | |
| 17163 | පුල්ලිලේ දෙක කැලේ | — | කැලේ | 9 | 0 0 40 |
| 17164 | කන්කඩු අද්දර මුල්ලු | මානික්කගමගේ මදිරිස්ද සිල්වා | දෙක | 0 | 1 0 40 |
| 17166 | මානික්කගමගේ මුල්ලු | — | මුහුණ | 1 | 3 0 40 |
| 17167 | පිඤ්ඤා කන්කඩු ද්ද | — | කැලේ | 16 | 0 24 40 |

කොමිසාරිස් 17192, 17171, 17175, 17177 සහ 17184 බිම් කැබලිවල මිනිරන් නිවෙහොරාගේ නිසා ගල්පණ කර තිබේ. මෙවා පිකුනගේ මිනිරන් භාරකර්ට බලපෑ ඇතැයි.

මෙම ඉඩම් කැබලිවලට අයිතිවාසිකම් කීයා සිටිය යම් අයෙක් ඇත්නම් ඔහු විසින් මෙම විකිනීමේ දේපළ ඊට අයිතිවාසිකම් කීයා නිවැරදිව පිළිගනු ලබන බවට පොදුවෙන් ගෙවීම් කළුපත්කරන බවට පොදුවෙන් පිවිසීම බිහිකර.

මෙම ඉඩම් ගැන වැඩිදුර කාරණා සර්වේචර්ස් කලාප නායකයන්ගේ, විකිනීම් කොමිෂන් සභා වැනි වැඩිදුර කාරණා දැනුණු පලාතේ එක්කල නායකයන්ගේ ද දැනගත්ව පුළුවන.

ගරුකර උතුරු නිවැරදි කිරීමේ අධ්‍යක්ෂ,
එවර්ඩ් වි ඉම් හර්ස්,
මහසෙනෙහි නායකයා.

No. 1,368, s. P.

Colonial Secretary's Office,
Colombo, May 2, 1903.

ON Monday, June 15, 1903, at 12 o'clock noon, and the following day, the Assistant Government Agent for the Hambantota District will put up to auction for sale or settlement, at his office in the Ranna resthouse, the under-mentioned portions of Crown Land, on the terms authorized by Government.

Thirty-six allotments of land situated in the West Giruwa pattu division of the Hambantota District of the Southern Province.

| Lot. | Name of Land. | Name of Applicant. | Description. | Extent. A. R. P. | Appraised |
|--|--|-----------------------|--------------|---------------------|---------------------------|
| | | | | | Value per Acre. Rs. |
| Preliminary plan 1,111.—Medagama. Claimant—Nil. | | | | | |
| 8734 | Galtumbena or Talahena | Samarasekera | Chena | 5 1 8 | 10 |
| Preliminary plan 1,521.—Ranna. Claimant—Crown. | | | | | |
| 297 | Galpotumulla Udumulana | Samarasuriya | Chena | 34 0 38 | 15 |
| Preliminary plan 5,196.—Ambala. Claimant—Crown. | | | | | |
| 11137 | Borollehena | Crown | Citronella | 1 0 30 | 20 |
| 11141 | Dangahahena | do. | Garden | 1 2 38 | 20 |
| 11147 | Kongahahena | do. | do. | 3 1 6 | 50 |
| Preliminary plan 5,218.—Dedduwawala. Claimant—Crown. | | | | | |
| 11270 | Kosgahahenewatta | Janis Appu and others | Garden | 2 1 7 | 30 |
| 11271 | Wewahenewatta | Luwishami | do. | 5 1 7 | 30 |
| 11272 | Do. | do. | do. | 0 1 1 | 20 |
| Preliminary plan 5,284.—Dedduwawala. Claimant—Don Kostan. | | | | | |
| N 582 | Kongahahena | Davit and another | Chena | 3 0 0 | 20 |
| 11555 | Serngahahenewatta | do. | Garden | 1 0 23 | 30 |
| 11556 | Do. | do. | Reservation | 0 0 36 | — |
| Preliminary plan 5,294.—Godigamuwa. Claimant—Crown. | | | | | |
| 11635 | Medapokuneyaya | Don Bastian | Chena | 13 2 10 | 10 |
| Preliminary plan 5,627.—Kahandaduwa. Claimant—Crown. | | | | | |
| 13425 | Debaragaha or Lolugaha-koratuwa | Don Dines | Chena | 1 1 22 | 10 |
| Preliminary plan 5,635.—Kahandawa. Claimant—Crown. | | | | | |
| 13450 | Meddaduwagodella | Crown | Paddy field | 18 3 25 | 50 |
| Preliminary plan 5,688.—Walgamulla. Claimant—Crown. | | | | | |
| 13723 | Higahatgemawatahena | Kirisarana | Chena | 2 3 6 | 10 |
| Preliminary plan 5,696.—Makahilla. Claimant—Crown. | | | | | |
| 13739 | Telambugaha, Ihalagaha, and Mahahena | Babun Appu | Citronella | 5 2 13 | 25 |
| Preliminary plan 5,711.—Godawinna. Claimant—Crown. | | | | | |
| 13812 | Bulugahahena | — | Chena | 0 1 1 | 10 |
| Preliminary plan 5,725.—Taraperiya. Claimant—Crown. | | | | | |
| 13910 | Kotigalahena | Don Dias | Citronella | 3 1 11 | 20 |
| 13911 | Do. | do. | Chena | 0 1 10 | 10 |
| 13912 | Do. | do. | Citronella | 0 3 31 | 20 |
| Preliminary plan 5,801.—Ganewela. Claimant—Crown. | | | | | |
| 14198 | Kongahawatta | Don Luwis | Garden | 1 2 17 | 20 |
| 14202 | Kongahahena | Sadris | Paddy land | 0 0 8 | 30 |
| Preliminary plan 5,840.—Ambala. Claimant—Crown. | | | | | |
| 14330 | Murutehena | Don Frederick | Garden | 2 1 31 | 25 |
| 14331 | Do. | do. | Deniya | 0 1 33 | 10 |
| 14332 | Do. | do. | Garden | 0 2 4 | 15 |
| Preliminary plan 6,165.—Panamulla. Claimant—Wattuhami. | | | | | |
| C 544 | Migahapitteniyawatta | Don Juwanis | Garden | 0 0 24 | 100 |
| Claimant—Odrishami. | | | | | |
| D 544 | Paranawattedeniya or Ambagahawattedeniya | Don Juwanis | Paddy field | 0 0 35 | 50 |
| Preliminary plan 6,343.—Hitinamaluwa. Claimant—Crown and others. | | | | | |
| 16753 | Kongahahena | B. Appu | Garden | 2 1 17 | 20 |
| 16754 | Ketangahakoratuwa | Babun Appu | do. | 2 1 23 | 20 |
| 16755 | Welikadehena | Nonis Appu | do. | 1 3 0 | 20 |
| Preliminary plan 6,390.—Ambagasmulla and Alupotdeniya. Claimant—Crown. | | | | | |
| 16948 | Weraherageliyadda | Crown | Paddy field | 0 0 9 | 15 |
| 16949 | Bogahawatta | do. | Garden | 0 3 8 | 20 |
| 16950 | Do. | do. | Reservation | 0 0 2 | — |
| 16951 | Bogahagodawatta | Simanhami | Chena | 0 3 24 | 20 |
| Preliminary plan 6,391.—Gangulandeniya. Claimant—Crown. | | | | | |
| 16952 | Ranamukageliyadda | Crown | Paddy field | 0 0 26 | 25 |
| 16953 | Kapatenuma | do. | do. | 0 0 30 | 25 |

Further information respecting these lands may be obtained from the Surveyor-General, and respecting the conditions of sale from the Assistant Government Agent, Hambantota.

Any persons considering that they have any claims to these lands are hereby noticed to produce evidence of the title before the Assistant Government Agent on the day of sale.

By His Excellency's command,

EVERARD IM THURN,
Colonial Secretary.

No: 1,368, S. P.

වර්ෂ 1903 ක්වු මැසි මස 2 වෙනි දින කොළඹ
විලාසනාකාරීත්වයන්ගේ කන්දෝරුවේදීය.

දකුණු දිසාවේ හම්බන්තොට පලාතේ උපරිප්තයාගේ කන්දෝරුවේදී පහත අදහස්වන ආණ්ඩුව
සන්තක ඉඩම් ආණ්ඩුවේ නියෝගවල ප්‍රකාරයට වර්ෂ 1903 ක්වු ජුනි මස පනලාස් (15) වෙනි දිනදී අදා
දවල් 120 සහ ඊට පසුවදත් රත්නේ නානාකරම්දී ගවන්දේසිකර විකුණනව සහ නිරවුල් කිරීමට අනුදනවා
ඇත.

දකුණු දිසාවේ හම්බන්තොට පලාතේ බස්නාහර ගිරුවාපත්තුවේ කොට්ඨාසයේ පිහිටාතිවෙන බිම්කැ
බෙලි 36.

| නො. | ඉඩමේ නම. | ඉල්ලුම්කාරයා. | අන්දම. | පොත්ගතක මහත. ගතක. අ. රු. ප. රු. |
|-------|---|---|---------------|---------------------------------------|
| 8734 | ගල්කුම්භේන නොහොත් නල හේන | සමරසේකර | හේන | 5 1 8 10 |
| 297 | සිතියම 1,521. රත්න. අයිතිකම කිසිත්තා—ගොවුරුකමේන්තුව. ගල්පොකුමුල්ලේඋවුලුන | සමරසුරිය | හේන | 34 0 38 15 |
| 11137 | බොරුල්ලේහේන | සිතියම 5,196. අම්ල. ගොවුරුකමේන්තුව | පැහිරි | 1 0 30 20 |
| 11141 | දංකහහේන | එම | වත්ත | 1 2 38 20 |
| 11147 | කෝන්ගහහේන | එම | එම | 3 1 6 50 |
| 11270 | කොස්ගහහේනවත්ත | සිතියම 5,218. දෙද්දුවාවල. ත්තිස්අප්පු සහ ගවත් | එම | 2 1 7 30 |
| 11271 | වැවහේනවත්ත | එම | එම | 5 1 7 30 |
| 11272 | එම | එම | එම | 0 1 1 20 |
| N 582 | කෝන්ගහහේන | සිතියම 5,284. අයිතිකම කිසිත්තා—දොං කොස්තන්. දුම්ත් සහ තවත් අනෙක් | හේන | 3 0 0 20 |
| 11555 | සේරුගහහේනවත්ත | එම | වත්ත | 1 0 23 30 |
| 11556 | එම | එම | ඉතිරිකරපු ඉඩම | 0 0 36 — |
| 11635 | සිතියම 5,294. ගොඩගවුම. අයිතිකම කිසිත්තා—ගොවුරුකමේන්තුව. මැදපොකුණේතාග | දොං බස්තියන් | හේන | 13 2 10 10 |
| 13425 | දෙබරගහනොහොත් ලෝඵ ගහකොරවුම | සිතියම 5,627. කහදුව. දොං දිගෙස් | එම | 1 1 22 10 |
| 13450 | මැදදුවගොඩැල්ල | සිතියම 5,635. කහදුව. ගොවුරුකමේන්තුව | කුමුර | 18 3 25 50 |
| 13723 | හිගහත්තේමාවගහේන | සිතියම 5,688. වල්ගාමුල්ල. කිරිසරතා | හේන | 2 3 6 10 |
| 13739 | තෙලුගුහ, ඉහලගහ සහ මහ හේන | සිතියම 5,696. මහහිල්ල. බඩුඅප්පු | පැහිරි | 5 2 13 52 |
| 13812 | වුඵගහහේන | සිතියම 5,711. ගොඩවිහන. — | හේන | 0 1 1 10 |
| 13910 | කොට්ගලහේන | සිතියම 5,725. කාරපේරිය. දොං දිගස් | පැහිරි | 3 1 11 20 |
| 13911 | එම | එම | හේන | 0 1 10 10 |
| 13912 | එම | එම | පැහිරි | 0 3 31 20 |
| 14198 | කෝන්ගහවත්ත | සිතියම 5,801. ගනේවෙල. දොං එම්ස් | වත්ත | 1 2 17 20 |
| 14202 | කෝන්ගහහේන | සාදිස් | කුමුර | 0 0 8 30 |
| 14330 | මුරුකේනේන | සිතියම 5,840. අම්ල. දොං ප්‍රොදුක් | වත්ත | 2 1 31 25 |
| 14331 | එම | එම | දෙකිය | 0 1 33 10 |
| 14332 | එම | එම | වත්ත | 0 2 4 15 |
| C 544 | සිතියම 6,165. පානාමුල්ල. අයිතිකම කිසිත්තා—වත්තූහාමි. මිහහපිට්ටෙකියේවත්ත | දොං ජුවානිස් | වත්ත | 0 0 24 100 |
| D 544 | පරණවත්තේදෙකිය නො හොත් අඹගහවත්තේ දෙකිය | අයිතිකම කිසිත්තා—බද්දිස්තාමි. දොං ජුවානිස් | කුමුර | 0 0 35 50 |
| 16753 | සිතියම 6,343. හිටිනාමඵව. කෝන්ගහහේන | අයිතිකම කිසිත්තා—ගොවුරුකමේන්තුව සහ ගව. අප්පු | වත්ත | 2 1 17 20 |
| 16754 | කැවැත්ගහකොරවුම | බඩුඅප්පු | එම | 2 1 23 20 |
| 16755 | වැලිකඩේහේන | කෝතිස්අප්පු | එම | 1 3 0 20 |
| 16948 | වෙරකැරහේලියද්ද | සිතියම 6,390. අඹගහමුල්ල සහ අඵපොත්දෙකිය. ගොවුරුකමේන්තුව | කුමුර | 0 0 9 15 |
| 16949 | බෝගහවත්ත | එම | වත්ත | 0 3 8 20 |
| 16950 | එම | එම | ඉතිරිකරපු ඉඩම | 0 0 2 — |
| 16951 | බෝගහගොඩවත්ත | සිංහාමි | හේන | 0 3 24 20 |

| කො. | ඉඩමේ නම. | ඉල්ලුම්කාරයා, සිකිකම 6,391. ගංගුල්ලදෙනිය. ගොවුරුන්ගේ නම | අක්ෂර. | එවර්ග් ඉම් කර්ස්, | |
|-------|---------------|---|--------|-------------------|-----|
| | | | | අ. රු. ප. | රු. |
| 16952 | රණවුකගේලියද්ද | සිකිකම 6,391. ගංගුල්ලදෙනිය. | කුඹුර | 0 0 26 | 25 |
| 16953 | කපාතැනුම | එම | එම | 0 0 30 | 25 |

මේ ඉඩම්වලට ගම්බිසි උරුමයක් ඇතැයි කිසිකයෙකුට මෙහි දැනුම්දෙන්නේ නම්, මිනිස් නිමේ දවසේදී උපළුස්සාගන්නා සේ ඉදිරිපිට ඔවුන්ගේ අයිතිවාසිකම්වලට හානි පෙන්වා සිටින ලෙසයි.

මෙම ඉඩම් ගැණ වැඩිදුර කාරණා සර්වේචාර්ථකරුලත්තාන්සේගෙන්ද, විකිනීමේ කොන්දේසි ගැණ හම්බන්තොට උපළුස්සාගන්නා සේගෙන්ද දැනගත් පුළුවන.

කරුකර උතුමානන්වගන්සේගේ ආඥාවලෙස,
එවර්ග් ඉම් කර්ස්,
මහසෙනෙකාරිස් මමයා.

No. 1,369, s. p. Colonial Secretary's Office,
Colombo, May 2, 1903.

ON Friday, June 26, 1903, at 12 noon, the Government Agent for the Southern Province will put up to auction for sale or settlement, at his office in Galle, the under-mentioned portions of Crown Land, on the terms authorized by Government.

Fifty allotments of land situated in the Gangaboda pattu division of the Galle District of the Southern Province.

| Lot. | Name of Land. | Name of Claimant. | Description. | Extent. A. R. P. | Upset Price |
|-------|------------------------|--|----------------------|---------------------|------------------|
| | | | | | per Acre. Rs. |
| 16624 | Horawalakenakanda | — | Low jungle | 7 3 16 | 100 |
| 16626 | Benmullawatta | Gurusinha Arachchige Don Mathes | Garden | 0 0 6 | 20 |
| 16627 | Do. | Gurusinghe Abedris | do. | 0 2 15 | 20 |
| 16628 | Do. | Gurusinha Buslinhami | do. | 0 2 0 | 20 |
| 16629 | Horawalakele | — | Jungle and open land | 21 2 0 | 40 |
| T 549 | Katukitulagodawatta | — | Garden | 0 1 20 | 20 |
| U 549 | Horawalaudumulle | Lokugamage Adriana's daughter, Carlina | do. | 0 0 28 | 20 |
| 16631 | Horawalaudumulledeniya | — | Deniya | 0 0 32 | 15 |
| 16632 | Horawalaudumulle | Gurusinha Mathes | do. | 0 0 13 | 15 |
| 16633 | Do. | — | do. | 0 0 17 | 15 |
| 16634 | Horawalakele | — | Jungle | 5 0 4 | 40 |
| 16637 | Do. | — | do. | 2 3 8 | 40 |
| 16639 | Do. | — | do. | 3 2 25 | 40 |
| V 549 | Karanketiyadeniyawatta | Gurusinha Don Andoris | Garden | 0 1 24 | 20 |
| W 549 | Do. | Gurusinha Endris | do. | 0 0 38 | 15 |
| 16641 | Karanketiya | — | Deniya | 2 0 8 | 15 |
| 16642 | Karanketiyaabedde | — | Jungle | 3 3 12 | 40 |
| 16643 | Karanketiyaaduwa | — | Scrub chena | 0 3 7 | 20 |
| X 549 | Karanketiyaahena | Abaran | Potato garden | 0 1 30 | 20 |
| Y 549 | Karanketiyaehelawalla | do. | Garden | 1 0 0 | 20 |
| Z 549 | Karanketiyaaduwa | Heirs of Gurusinha Eyati and others | Potato garden | 0 2 7 | 20 |
| A 550 | Do. | — | Jungle | 5 0 23 | 20 |
| 16644 | Danwala-addaduwa | — | do. | 1 2 0 | 20 |
| 16645 | Karanketiyaaduwa | — | do. | 1 2 24 | 20 |
| 16646 | Do. | — | do. | 1 2 26 | 20 |
| B 550 | Karankattiyawatta | D. C. de S. W. Goonewardana and others | Garden | 0 1 25 | 20 |

Preliminary plan 6,317.—Diviture. Applicant—Nil.

| Lot. | Name of Land. | Name of Claimant. | Description. | Extent. A. R. P. | Upset Price |
|-------|-------------------------|----------------------------------|-----------------------|---------------------|------------------|
| | | | | | per Acre. Rs. |
| 16663 | Banwelgodabedde | Kihanduwege Nandirisa | Jungle | 1 0 30 | 15 |
| C 550 | Banwelgodawatta | Kihanduwege Nandirisa and others | Garden | 1 0 26 | 15 |
| D 550 | Andeangallawatta | Ilandaripura Peda and others | do. | 1 1 14 | 15 |
| E 550 | Ehelatotapolwatta | Pemattuge Jana | do. | 0 0 12 | 15 |
| F 550 | Andeangalawatta | Ilandaripura Dissiya | do. | 0 3 36 | 15 |
| G 550 | Do. | Ilandaripura Peda and others | do. | 0 2 2 | 15 |
| H 550 | Banuwelgodawatta | Pemattuge Rodda | do. | 0 2 7 | 15 |
| I 550 | Boragodawatta | Pemattuge Jullisa | do. | 1 0 18 | 15 |
| J 550 | Mahakumbura-addarawatta | Ilandaripura Dissiya | do. | 0 2 20 | 15 |
| K 550 | Boragodaduwa | Pemattuge Jalliwa | do. | 0 1 13 | 15 |
| L 550 | Mahakumbureaddarawatta | Pemattuge Odirisa | do. | 0 1 26 | 15 |
| M 550 | Boragodawatta | Pemattuge Endirisa | do. | 0 1 31 | 15 |
| N 550 | Kajugahaduwa | Pemattuge Endorisa | do. | 0 0 35 | 15 |
| O 550 | Do. | — | Jungle | 1 2 14 | 15 |
| 16664 | Divitureverele | — | Abandoned paddy field | 15 0 0 | 10 |

Preliminary plan 6,320.—Diviture. Applicant—Nil.

| Lot. | Name of Land. | Name of Claimant. | Description. | Extent. | | Upset Price | |
|-------|---|-------------------|--------------|---------|-----|-------------|----|
| | | | | A. | R. | per Acre. | |
| | | | | P. | Rs. | | |
| 16665 | Kiriwatiganamuladuwa | — | Jungle | 8 | 2 | 34 | 15 |
| 16666 | Kiriwatiganamuladeniya | — | Deniya | 2 | 1 | 36 | 15 |
| P 550 | Ariddaduwa or Boraluwaduwa Majuwanagamage Endris and others | — | Chena | 6 | 1 | 15 | 15 |

Preliminary plan 6,406.—Diviture.
Applicant—Nil.

| | | | | | | | |
|-------|---------------------|---|--------------------------|----|---|----|----|
| 17149 | Surielamukalanaduwa | — | Jungle | 6 | 2 | 35 | 15 |
| 17150 | Battaduwa | — | Open land part in jungle | 3 | 3 | 38 | 15 |
| 17151 | Surieladuwa | — | do. | 13 | 0 | 30 | 15 |
| 17152 | Napaketiawaturawa | — | Deniya | 0 | 1 | 3 | 10 |
| 17153 | Do. | — | do. | 0 | 0 | 16 | 10 |

Preliminary plan 4,802.—Ihalakimbiya.

Applicant—Don Haramanis de Silva and Peredorakege Tepanis.

| | | | | | | | |
|-------|---------------------------------|---|--------|---|---|----|----|
| 13658 | Etambagahaduwa or Laolugahaduwa | — | Jungle | 6 | 3 | 22 | 50 |
|-------|---------------------------------|---|--------|---|---|----|----|

Lots 16,624 and 13,658 are supposed to contain plumbago. They are advertised with mining rights.

Any persons considering that they have any claims to these lands are hereby noticed to produce evidence of their title before the Government Agent on the day of sale.

Further information respecting these lands may be obtained from the Surveyor-General, and respecting the conditions of sale from the Government Agent, Galle.

By His Excellency's command,

EVERARD IM THURN,
Colonial Secretary.

No. 1,369, S. P.

වම් 1903 ක්වු මැයි මස 2 වෙනි දින කොළඹ

මහසෙනෙකාරිස්ලවනාන්තේස්සේ කන්තෝරුවේදී.

දකුණු දිසාවේ මහජනතලක්කාන්තේ විසින් මෙහි සහක සඳහන්වෙන ආණ්ඩුව සන්තක ඉඩම් ආණ්ඩුවේ නියෝගවලට ප්‍රකාරයට වම් 1903 ක්වු ජුනි මස 26 දිනවූ සිකුරුදු දවල් 12ට ගාල්ලේ කව්වෙරිසේදී වෙන්දේසි කර විකුණුව සහ නිවැරදි කර දෙවන වරට යෙදෙනවා ඇත.

දකුණු දිසාවේ ග ඵ පලාතේ ගහබොධසන්තුවේ කොට්ඨාසයේ පිහිටා තිබෙන බිම්කැලේ 50ක්.

සිතියම 6,317. ද්විතුර. මෙම ඉඩම්වලට ඉල්ලුම්කාරයෝ භාග්‍ය. පවත්වන

| නො. | ඉඩමේ නම. | අයිතිකම් කියවනා. | අන්දම. | මහත. | | ගහත. | |
|-------|------------------------|---|------------------|-----------|-----|------|-----|
| | | | | අ. රු. ප. | රු. | | |
| 16624 | හොරවලගෙනකන්ද | — | පහත කැලේ | 7 | 3 | 16 | 100 |
| 16626 | බෙන්මුල්ලවත්ත | ඉරසිංහආරච්චිත් දෙවන මහෙස් | වත්ත | 0 | 0 | 6 | 20 |
| 16627 | එම | ඉරසිංහ අඹේදිරිස් | එම | 0 | 2 | 15 | 20 |
| 16628 | එම | ඉරසිංහ මුස්ලිම් නැමි | එම | 0 | 2 | 0 | 20 |
| 16629 | හොරවලකැලේ | — | කැලේ සහ මුඩු බිම | 21 | 2 | 0 | 40 |
| T 549 | කටුකිතුලගොඩවත්ත | — | වත්ත | 0 | 1 | 20 | 20 |
| U 549 | හොරවලරුඹුමුල්ල | ලොකුගමගේ අදිරිසන්තේ දු "කර්ලිතා" | එම | 0 | 0 | 28 | 20 |
| 16631 | හොරවලරුඹුමුල්ලදෙතිස | — | දෙතිස | 0 | 0 | 32 | 15 |
| 16632 | හොරවලරුඹුමුල්ල | ඉරසිංහ මහෙස් | එම | 0 | 0 | 13 | 15 |
| 16633 | එම | — | එම | 0 | 0 | 17 | 15 |
| 16634 | හොරවලකැලේ | — | කැලේ | 5 | 0 | 4 | 40 |
| 16637 | එම | — | එම | 2 | 2 | 8 | 40 |
| 16639 | එම | — | එම | 3 | 2 | 25 | 40 |
| V 549 | කැරෙත්කැට්ටියදෙතිසවත්ත | ඉරසිංහ අන්දෙරිස් | වත්ත | 0 | 1 | 24 | 20 |
| W 549 | එම | ඉරසිංහ එන්දිරිස් | එම | 0 | 0 | 38 | 15 |
| 16641 | කැරෙත්කැට්ටිය | — | දෙතිස | 2 | 0 | 8 | 15 |
| 16642 | කැරෙත්කැට්ටියද්ද | — | කැලේ | 3 | 3 | 12 | 40 |
| 16643 | කැරෙත්කැට්ටියදු | — | හේත | 0 | 3 | 7 | 20 |
| X 549 | කැරෙත්කැට්ටියහේත | අබරත් | බහලවත්ත | 0 | 1 | 30 | 20 |
| Y 549 | කැරෙත්කැට්ටියඉහලවත්ත | එම | වත්ත | 1 | 0 | 0 | 20 |
| Z 549 | කැරෙත්කැට්ටියදු | ඉරසිංහඉසෙමගේ උරුමක් කාරයෝ සහ වෙන අය | බහලවත්ත | 0 | 2 | 7 | 20 |
| A 550 | එම | — | කැලේ | 5 | 0 | 23 | 20 |
| 16644 | දන්වලඅද්දරුදු | — | එම | 1 | 2 | 0 | 20 |
| 16645 | කැරෙත්කැට්ටියදු | — | එම | 1 | 2 | 24 | 20 |
| 16646 | එම | — | එම | 1 | 2 | 26 | 20 |
| B 550 | කැරෙත්කැට්ටියවත්ත | ඩී. සී. ඩී. ඇස්. ඩබ්ලිව්. ඉණ් වර්දන සහ වෙන අය | වත්ත | 0 | 1 | 25 | 20 |
| 16663 | බන්වෙලගොඩබැද්ද | සිතියම 6,320. ද්විතුර. | කැලේ | 1 | 0 | 30 | 15 |
| C 550 | එම වත්ත | කිකන්දුවගේ නන්දිරිසා | වත්ත | 1 | 0 | 26 | 15 |
| D 550 | ඇන්දිරිසන්ගලවත්ත | එම සහ වෙන අය | වත්ත | 1 | 1 | 14 | 15 |

| නො. | ඉඩමේ නම. | අයිතිකම් කියවන්නා. | අන්දම. | පටකයක | |
|-----------------------|--|--------------------------------|------------------|-----------|------|
| | | | | මහක. | ගහක. |
| | | | | අ. රු. ප. | රු. |
| E 550 | ඉහලතොටපොල්වත්ත | ජෙමන්තුගේ ජයා | වත්ත | 0 0 12 | 15 |
| F 550 | අ. කේන්ද්‍රයකලවත්ත | ඉලන්දරිපුර දිසා | එම | 0 3 36 | 15 |
| G 550 | එම | එමගේ පෙදු සහ වෙන අය | එම | 0 2 2 | 15 |
| H 550 | වනවෙලගොඩවත්ත | ජෙමන්තුගේ රොද්ද | එම | 0 2 7 | 15 |
| I 550 | බොරගොඩවත්ත | එමගේ ජලේඝා | එම | 1 0 18 | 15 |
| J 550 | මහකුඹුරුද්දරවත්ත | ඉලන්දරිපුර දිසා | එම | 0 2 20 | 15 |
| K 550 | බොරගොඩදුව | ජෙමන්තුගේ ජලේඝා | එම | 0 1 13 | 15 |
| L 550 | මහකුඹුරුද්දරවත්ත | එමගේ ඔදිරිසා | එම | 0 1 26 | 15 |
| M 550 | බොරගොඩවත්ත | එමගේ එන්දිරිසා | එම | 0 1 31 | 15 |
| N 550 | කජුගහදුව | එමගේ එන්දිරිසා | එම | 0 0 35 | 15 |
| O 550 | එම | — | කැලේ | 1 2 14 | 15 |
| 16664 | දිවතුරවෙරෙල්ල | — | අත්තැරපු කුඹුරු | 15 0 0 | 10 |
| 16665 | කිරිවැටිගහමුලදුව | — | කැලේ | 8 2 34 | 15 |
| 16666 | කිරිවැටිගහමුලගඳෙකි | — | දෙකිය | 2 1 36 | 15 |
| P 550 | අරිද්දුව නොගොස් බොර එව මැජුවකගමගේ එන්දිරිස් සහ දුව | මැජුවකගමගේ එන්දිරිස් සහ වෙන අය | ගේත | 6 1 15 | 15 |
| සියළුම 6,406. දිවතුර. | | | | | |
| 17149 | සුරිආලුකලාගදුව | — | කැලේ | 6 2 35 | 15 |
| 17150 | බවදුව | — | මුඩුබිම (පැත්තක) | | |
| | | | කැලේ | 3 3 28 | 15 |
| 17151 | සුරිආලුදුව | — | එම | 13 0 30 | 15 |
| 17152 | තාපකැට්ටිවතුරුව | — | දෙකිය | 0 1 3 | 10 |
| 17153 | එම | — | එම | 0 0 16 | 10 |

සියලුම 4,802. ඉහලකිම්බිය.

ඉල්ලුම්කාරයා—දෙත් හරම. කිය ද සිල්වා සහ පෙරදෙරකගේ නො. කිය.

| | | | | | |
|-------|-----------------------------|---|------|--------|----|
| 13658 | ආවමගහ දුව නොගොස් ලංච එගහදුව | — | කැලේ | 6 3 22 | 50 |
|-------|-----------------------------|---|------|--------|----|

නො.මවර 16624 සහ 13658 කැබලිවල මිනිරන් තිබෙනවාය කියා කල්පවාසර තිබේ. මේවා විකුණාගැනීමේ මිනිරන් ආරාධනාව බලේ ඇතුළත්යි.

මෙම ඉඩම් කැබලිවලට අයිතිවාසිකම් කියා තිබෙන අම් අසෙක් ඇත්නම් ඔහු විසින් මෙම විකිණීමේ දිනෙදී ඊට අයිතිවාසිකම් කියා තිබෙන මට්ටු දකුණුපලාගේ මහජීන්දරන්දාන්සේඵ පෙත්වාසිවින්ට බිණි.

මෙම ඉඩම් ගැණ වැඩිදුර කාරණා සර්වේශ්වර්තනලේඛනාන්සේගෙන්ද, මිකිනිමේ කොන්දේසි ගැණ වැඩිදුර කාරණා දකුණුපලාගේ ඒජන්තලේඛනාන්සේගෙන්ද දැනගත්ව පුළුවන.

හරුහර ලකුමානව්වකන්සේගේ ආඥාව ලෙස,

එවරුර්ඩ් ඉම් හර්න්,
මහසසක්‍රයාරිස් ඩිවිස.

No. 1,370, s. P.

Colonial Secretary's Office,
Colombo, May 2, 1903.

ON Tuesday, June 23, 1903, at 1 o'clock P.M., the Assistant Government Agent for the Matara District will put up for sale or settlement, at his office in Matara Kacheheri, the under-mentioned portions of Crown Land, on the terms authorized by Government.

Three allotments of land situated in the Gangaboda pattu division of the Matara District of the Southern Province.

Preliminary plan 4,727.

| Lot. | Name of Land. | Village. | Description | Extent | | |
|-------|---|------------|-------------|--------|----|----|
| | | | | A. | R. | P. |
| B 504 | Galketiawatta | Talahagama | Citronella | 1 | 0 | 9 |
| F 504 | Acharigemedagodawatta | do. | do. | 1 | 0 | 0 |
| J 504 | Munuparahena, Halgahadolehena, Donigemullehena, Parakurehena, &c. | do. | do. | 35 | 0 | 23 |

NOTE.—Upset price, from Rs. 10 to Rs. 100 an acre, according to the nature of the land.

Further information respecting these lands may be obtained from the Surveyor-General, and respecting the conditions of sale from the Assistant Government Agent, Matara.

By His Excellency's command,

EVERARD IM THURN,
Colonial Secretary.

No. 1,370, S. P.

වර්ෂ 1903 ක්වූ මැයි මස 2 වෙනි දින කොළඹ

මහසෙනෙකාරීස්ථානයේ කන්තෝරුවේදී.

දකුණු දිසාවේ මාතර පලාතේ උපළුපත්කරුන්ගේ පිහිටි මෙහි පහත සඳහන්වන ආණ්ඩුව සන්තක ඉඩම් ආණ්ඩුවේ නියෝගවල ප්‍රකාරයට වර්ෂ 1903 ක්වූ ජූනි මස 23 වෙනි දින දකුණු දිසාවේදී වෙන්දේසි කර විකුණන්නට යොදනවා ඇත.

දකුණු දිසාවේ මාතර පලාතේ ගහබඩපත්තු කොට්ඨාසයේ පිහිටි හිඬවන බිම්කැබේලි 3 ක්.

සිතියම 4,727.

| කො. | ඉඩමේ නම. | නම. | අත්දම. | මහත. අ. රු. ප. |
|-------|---|-------------|--------|-------------------|
| B 504 | හල්කැව්වත්ත | හල්කැව්වත්ත | පැණිරි | 1 0 9 |
| F 504 | අවාරිගේ මැදගොඩවත්ත | එම | එම | 1 0 0 |
| J 504 | චුතුපුරගේන, හල්ගහදෙලගේන, දෙනියේචුල්ලගේන, පරනුම්පා ගේන යනාදිය සහ තවත් ඉඩම් | එම | එම | 35 0 23 |

කන්තෝරු මිල අක්කරයක් රුපියල් 10 ක් සිට රුපියල් 100 දක්වා ඉඩමේ කැවියටය.

මෙම ඉඩම් කැණ මැහිදර කාරණා සර්වේච්ඡිතරාජ්‍යයේ සේවයේ, විකිනීමේ කොන්දේසි ගැන මාතර උපළුපත්කරුන්ගේ පිහිටි මෙහි දැනගන්නට පුළුවන.

ගරුභර උතුමානන්වකන්තේ ආඥාවලට,

එවරුර්ඩ් ඉම් කර්න්,
මහසෙනෙකාරීස් ඩමිස.

No. 1,371, S. P.

Colonial Secretary's Office,
Colombo, May 4, 1903.

ON Thursday, June 25, 1903, at 1 o'clock P.M., the Assistant Government Agent for the Matara District will put up for sale or settlement, at his office in Matara Kachcheri, the under-mentioned portions of Crown Land, on the terms authorized by Government.

Sixteen allotments of land situated in the Wellaboda pattu division of the Matara District of the Southern Province.

| Lot. | Village. | Name of Claimant. | Description. | Extent. A. R. P. |
|--------|--|-------------------|--------------|---------------------|
| 17196 | Otaketiya-bedde | Kekanadure | Jungle | 4 2 30 |
| 15905 | Ihalawattegodellahena | Bamberenda | Jungle | 0 3 18 |
| 15910 | Do. | do. | Chena | 0 1 6 |
| 15911 | Do. | do. | do. | 0 0 6 |
| 15912 | Ihalawatteowita | do. | Owita | 0 0 10 |
| 15914 | Ihalawattegodellehena | do. | Jungle | 7 2 33 |
| 15915 | Do. | do. | Chena | 2 4 30 |
| 15916 | Do. | do. | do. | 1 0 30 |
| 15917 | Ihalawattegodellehena or Ambagahawatta | do. | do. | 1 1 9 |
| 12471 | Dampottehena | Urugamuwa | Forest | 41 0 23 |
| 12487 | Diyakeliyagahahena | do. | Chena | 0 2 8 |
| 12504 | Kerenwalawatta | do. | Garden | 0 2 34 |
| 12507 | Galwaladeniya | do. | Paddy field | 0 0 30 |
| 12510½ | Ketakelagahahena | do. | Chena | 0 3 28 |
| 12510 | Do. | do. | do. | 9 3 32 |
| 13174 | Wewahena | Bamberanda | Jungle | 2 0 23 |

NOTE.—Upset price, from Rs. 10 to Rs. 100 an acre, according to the nature of the land.

Further information respecting these lands may be obtained from the Surveyor-General, and respecting conditions of sale from the Assistant Government Agent, Matara.

By His Excellency's command,
EVERARD IM THURN,
Colonial Secretary.

No. 1,371, S. P.

වර්ෂ 1903 ක්වූ මැයි මස 4 වෙනි දින කොළඹ

මහසෙනෙකාරීස්ථානයේ කන්තෝරුවේදී.

දකුණු දිසාවේ මාතර පලාතේ උපළුපත්කරුන්ගේ පිහිටි මෙහි පහත සඳහන්වන ආණ්ඩුව සන්තක ඉඩම් ආණ්ඩුවේ නියෝගවල ප්‍රකාරයට වර්ෂ 1903 ක්වූ ජූනි මස 25 වෙනි දින දකුණු දිසාවේදී වෙන්දේසි කර විකුණන්නට යොදනවා ඇත.

දකුණු දිසාවේ මාතර පලාතේ මැල්ලබඩපත්තු කොට්ඨාසයේ පිහිටි හිඬවන බිම්කැබේලි 16 ක්.

සිතියම 6,417.

| කො. | ඉඩමේ නම. | නම. | අත්දම. | මහත. අ. රු. ප. |
|-------|--------------|----------|--------|-------------------|
| 17196 | මතුකැව්පොද්ද | කැකුහළුර | මැද්ද | 4 2 30 |

| නො. | ඉඩම් නම. | මම. | අයදුම්. | උසුන. අ. ර. ප. |
|-------|--------------------|---------------|---------|----------------|
| | | සිතියම 6,153. | | |
| 15905 | ඉහලවත්තකොට්ඨාසය | බඹරැස්ද | එම | 0 3 18 |
| 15910 | එම | එම | සේන | 0 1 6 |
| 15911 | එම | එම | එම | 0 0 6 |
| 15912 | ඉහලවත්තමඩුව | එම | ඕඩුව | 0 0 10 |
| 15914 | ඉහලවත්තකොට්ඨාසය | එම | බැද්ද | 7 2 38 |
| 15915 | එම | එම | සේන | 2 1 30 |
| 15616 | එම | එම | එම | 1 0 30 |
| 15917 | එම නොහොත් අඹගහවත්ත | එම | එම | 1 1 9 |

සිතියම 4,536.

| | | | | |
|-----------|---------------|----------|-------|---------|
| 12471 | දම්පොත්තසේන | රූරුගමුව | කැලේ | 41 0 23 |
| 12487 | දකුණුකොට්ඨාසය | එම | සේන | 0 2 8 |
| 12504 | කැරැව්වලවත්ත | එම | වත්ත | 0 2 34 |
| 12507 | හල්වලදෙසිය | එම | කුඹුර | 0 0 30 |
| 12510 1/2 | කැව්කැලුගහසේන | එම | සේන | 0 3 28 |
| 12510 | එම | එම | එම | 9 3 32 |

සිතියම 5644.

| | | | | |
|-------|--------|---------|-------|--------|
| 13474 | වැවසේන | බඹරැස්ද | බැද්ද | 2 0 23 |
|-------|--------|---------|-------|--------|

කස්සේරුවල අස්කරකස් රූපියල් 10 සේ සිට 100 දක්වා ඉඩම් හැරියහ.

මෙම ඉඩම් හැරීම වැඩිදුර කාරණා සර්වේයර්ජනරාල් උපකාරකයන්ගේ, කොස්දෙසි හැරීම මාරු ලප් පිටපත්වනාන්තරයේදී දැනගත්ව පුළුවන.

තරුකර උතුමානන්තරයේගේ ආඥාවලෙස,
එවරුන් ඉම් කරන්,
උසුනුකාරීන් වමිත.

No. 1,372, s. P.

Colonial Secretary's Office,
Colombo, May 4, 1903.

ON Wednesday, June 24, 1903, at 1 o'clock P.M., the Assistant Government Agent for the Matara District will put up for sale or settlement, at his office in Matara Kachcheri, the under-mentioned portions of Crown Land, on the terms authorized by Government.

Twenty-five allotments of land situated in the Kandaboda pattu division of the Matara District of the Southern Province.

| Lot. | Name of Land | Preliminary plan 898. Village. | Description. | Extent. A. R. P. |
|-------------------------|-----------------------------|--------------------------------|----------------------|------------------|
| I 361 | Puwakwatta | Halpe | Garden | 0 1 38 |
| K 361 | Neponeyawatta | Udupiligoda | do. | 3 3 19 |
| L 361 | Pittawatta | do. | do. | 2 0 38 |
| N 361 | Puwakwatta | do. | do. | 1 3 6 |
| V 361 | Julegahawatta | Halpe | do. | 0 1 5 |
| Z 361 | Telembugahawatta | Udupiligoda | do. | 0 2 0 |
| 7428 | Masshena | do. | Chena | 1 1 0 |
| Preliminary plan 6,435. | | | | |
| 17244 | Disawagewila | Ranchagoda | Deniya fit for paddy | 6 1 18 |
| 17245 | Do. | do. | do. | 7 1 0 |
| 17246 | Do. | do. | do. | 8 1 14 |
| 17247 | Do. | do. | do. | 4 2 10 |
| 17248 | Do. | do. | do. | 4 3 20 |
| 17249 | Do. | do. | do. | 6 3 20 |
| 17250 | Do. | do. | do. | 4 3 13 |
| 17251 | Do. | do. | do. | 9 0 0 |
| 17252 | Do. | do. | do. | 6 3 12 |
| 17253 | Do. | do. | do. | 1 1 15 |
| 17254 | Do. | do. | do. | 14 2 12 |
| Preliminary plan 1,243. | | | | |
| I 559 | Pallebeddewatta | Denagama | Chena | 0 2 21 |
| J 559 | Palldeniyawatta | do. | do. | 2 1 1 |
| Q 559 | Kongahakoratuwa | do. | do. | 0 3 32 |
| R 559 | Bulugahahenakanattekoratuwa | do. | Garden | 0 3 21 |

Note.—Upset price, from Rs. 10 to Rs. 100 an acre, according to the nature of the land.

Further information respecting these lands may be obtained from the Surveyor-General, and respecting the conditions of sale from the Assistant Government Agent, Matara.

By His Excellency's command,
EVERARD IM THURN,
Colonial Secretary.

No. 1,372, S. P.

වර්ෂ 1903 ක්වූ මැයි මස 4 වෙනි දින කොළඹ

මහසෙනෙවිතුමාගේ කාර්යාලයේ සිටින විටිසියා මහතාගේ විකුණුම්.

දැනට ඉසාමේ මාතර පලාතේ උපවිජයාගේ විසින් මෙහි පහත සඳහන්වූ ආශ්වාම සහකාර ඉසාමේ ආශ්වාමේ නියෝගවල ප්‍රකාරව වර්ෂ 1903 ක්වූ ජූනි මස 24 වෙනි දිනට බදාදා දවස 10 මාතර ක වර්ෂයේ වෙනදේසිකර විකුණුවට යෙදවෙමින් ඇත.

දැනට ඉසාමේ මාතර පලාතේ කන්දබඩපත්තු කොට්ඨාසයේ පිහිටා තිබෙන බිම්කැබලි 22ක්.

| නො. | ඉඩමේ නම. | සිතියම 898. නම. | අත්දම. | ඉ. රු. ප. |
|---------------|----------------|--------------------|--------|-----------|
| I 361 | පුවක්වත්ත | ලාල්පේ | වත්ත | 0 1 38 |
| K 361 | නූතොනේයාවත්ත | උඩුපිළියොඩ | එම | 3 3 19 |
| L 361 | පිත්තවත්ත | එම | එම | 2 0 38 |
| N 361 | පුවක්වත්ත | එම | එම | 1 3 6 |
| V 361 | ඉරුල්ලගහවත්ත | ලාල්පේ | එම | 0 1 5 |
| Z 361 | තෙලෙඹුගහවත්ත | උඩුපිළියොඩ | එම | 0 2 0 |
| 7428 | මස්සෙත | එම | හේත | 1 1 0 |
| සිතියම 6,435. | | | | |
| 17244 | දිසාවගේවිල | රංවාතොඩ | දෙණිය | 6 1 18 |
| 17245 | එම | එම | එම | 7 1 0 |
| 17246 | එම | එම | එම | 8 1 14 |
| 17247 | එම | එම | එම | 8 2 10 |
| 17248 | එම | එම | එම | 4 3 20 |
| 17249 | එම | එම | එම | 6 3 20 |
| 17250 | එම | එම | එම | 4 3 13 |
| 17251 | එම | එම | එම | 9 0 0 |
| 17252 | එම | එම | එම | 6 3 12 |
| 17253 | එම | එම | එම | 1 1 15 |
| 17254 | එම | එම | එම | 14 2 12 |
| සිතියම 1,243. | | | | |
| I 559 | පල්ලෙබාද්දවත්ත | දෙතගම | හේත | 0 2 21 |
| J 559 | පල්ලෙදෙණියවත්ත | එම | එම | 2 1 1 |
| Q 559 | කෝන්ගහකොරවුව | එම | එම | 0 3 32 |
| R 559 | බුද්ධගහකොරවුව | එම | වත්ත | 0 3 21 |

කන්දේරු මල අක්කරයක් රූපියල් 100ක් සිට රූපියල් 100ක දක්වා ඉඩමේ ගැලීයව.

මෙම ඉඩම ගැණ වැඩිදුර කාරණා සර්වේචර්ජනලත්තාගේ සේවයේදී, කොන්දේසි ගැණ මාතර උපවිජයාගේ කාර්යාලයේදී සඳහන්ව පුවමන.

ගරුකර උතුමානවත්තගේ ආඥාවලට,

එවරුර්ඞි ඉම් තර්න්,

මහසෙනෙවිතුමාගේ මමික.

No. 1,373, S. P.

Colonial Secretary's Office,
Colombo, May 4, 1903.

ON Monday, June 22, 1903, at 1 o'clock P.M., the Assistant Government Agent for the Matara District will put up for sale or settlement, at his office in Matara Kachcheri, the under-mentioned portions of Crown Land, on the terms authorized by Government.

Fifty allotments of land situated in the Weligam korale division of the Matara District of the Southern Province.

Preliminary plan 1,586.

| Lot. | Name of Land. | Village. | Description. | Extent. A. R. P. |
|------|--------------------------|---------------|--------------|---------------------|
| 1111 | Nawinadeniya | Kamburugamuwa | Deniya | 0 0 32 |
| 1129 | Pansalewatteadderaowita | Mirissa | Owita | 0 1 21 |
| 1136 | Etembagahadeniya | Kamburugamuwa | Field | 0 2 7 |
| 1137 | Hakkanhena or Madinehena | do. | Cocoanuts | 0 2 0 |

Preliminary plan 4,713.

| Lot. | Name of Land. | Village. | Description. | Extent. A. R. P. |
|-------|-------------------------------|---------------|-----------------------------|---------------------|
| 13242 | Karawalabedda | Kamburugamuwa | Low jungle | 0 1 4 |
| 13243 | Kosruppe | do. | do. | 0 0 31 |
| 13244 | Karuwalabedda | do. | do. | 64 1 13 |
| 13245 | Do. | do. | Citronella | 4 0 16 |
| 13246 | Do. | do. | Low jungle | 12 2 12 |
| 13247 | Karawalabedda or Diganedeniya | do. | Deniya | 0 2 34 |
| 13248 | Do. | do. | Low jungle | 0 2 31 |
| 13249 | Do. | do. | do. | 0 2 9 |
| 13250 | Karawalabedda or Polgahaduwa | do. | Cocoanuts | 0 0 38 |
| 13251 | Do. | do. | Low jungle | 0 0 20 |
| 13252 | Do. | do. | do. | 0 1 18 |
| 13253 | Mahahena | do. | Cocoanut | 0 2 19 |
| 13254 | Do. | do. | Cleared land | 1 2 1 |
| 13255 | Do. | do. | Cleared land and citronella | 0 0 24 |

Preliminary plan 4,340.

| Lot. | Name of Land. | Village. | Description. | Extent. A. R. P. |
|-------|---------------|------------|-------------------|---------------------|
| 11431 | Tennapitahena | Beralehiya | Jungle | 46 1 24 |
| 11432 | Kosgahahena | Udakawa | Jungle and forest | 100 0 36 |

| Lot. | Name of Land. | Village. | Description. | Extent. A. R. P. |
|-------------------------|---|---------------|---------------|---------------------|
| Preliminary plan 4,715. | | | | |
| L 496 | Peralawetigalahena, Horaketiyehena, Midirituduwahena | Lenama | Junglo | 94 3 27 |
| L 496½ | Paniddarakumbura | do. | Field | 0 0 21 |
| L 496½ | Do. | do. | do. | 0 0 32 |
| 13256 | Pitadeniyahena, Magahahena, &c. | do. | Junglo | 93 2 20 |
| 13257 | Alawattagodahena, Udakumbure- hena, Bedigwelkandahena, Pol- gahawilahena, &c. | do. | do. | 108 3 0 |
| M 496 | Tundolehena | do. | do. | 44 0 34 |
| 13258 | Ihalaminikawiladeniya | do. | do. | 0 1 35 |
| N 496 | Ihalaminikawiladeniyakumbura | do. | Field | 4 2 10 |
| 13259 | Pahalaminiikawiladeniya | do. | Deniya | 0 0 35 |
| O 496 | Pahalaminiikawiladeniyakumbura | do. | Field | 2 2 20 |
| 13260 | Pitadeniya | do. | Deniya | 1 1 30 |
| Preliminary plan 6,449. | | | | |
| 17292 | Delabakkaduwa | Hallala | Low jungle | 0 1 31 |
| 17293 | Do. | do. | Owita | 0 0 12 |
| Preliminary plan 4,639. | | | | |
| 12809 | Appuwagehena | Kamburugamuwa | Owita | 0 0 23 |
| X 490 | Ambalamakumburakoratuwa | do. | Potatoes | 0 0 36 |
| Y 490 | Appuwagehena | do. | Cocoanut, &c. | 0 0 23 |
| 12812 | Appuwagehenadeniya | do. | Deniya | 0 2 10 |
| Z 490 | Appuwagehena | Kanattegoda | Cleared land | 0 0 28 |
| • 12813 | Do. | do. | Low jungle | 15 0 0 |
| 12813½ | Appuwagekanattedeniya or Palli- yagedeniya | do. | Deniya | 0 0 9 |
| 12813½ | Appuwagehena or Malgorakahena or Palliyagehena | do. | Chena | 11 3 6 |
| 12813¾ | Appuwagehenakanatta | Kamburugamuwa | Yams | 0 0 26 |
| 12814 | Appuwagehena | Kanattegoda | Low jungle | 5 2 20 |
| 12815 | Do. | do. | Cleared land | 0 0 16 |
| 12816 | Do. | do. | Citronella | 0 1 10 |
| 12817 | Do. | do. | do. | 0 2 29 |
| Preliminary plan 836. | | | | |
| I 342 | Kolotevila | Kamburugamuwa | Paddy field | 0 3 36 |
| Preliminary plan 4,515. | | | | |
| 12396 | Kanamiyagala <i>alias</i> Kalugalahena | Lenama | Chena | 44 2 20 |
| Preliminary plan 2,566. | | | | |
| D 255 | Mahahenawatta | Penatiyana | Garden | 0 2 6 |
| E 255 | Do. | do. | do. | 0 2 26 |

Upset price,—from Rs. 10 to Rs. 100 an acre, according to the nature of the land.

Further information respecting these lands may be obtained from the Surveyor-General, and respecting the conditions of sale from the Assistant Government Agent, Matara.

By His Excellency's command,
EVERARD IM THURN,
Colonial Secretary.

No. 1,373. S. P.

මහලු 1903 ක්වු මැසි මස 4 වෙනි දින කොළඹ

මහසෙනෙවරියාගේ නාමයෙන් කන්තෝරුවේදිය.

දකුණු දිසාවේ මාතර පලාතේ උපරිපත්කරුන්ගේ මිසිස් වෙහි පහත සඳහන්වන ආණ්ඩුව සන්තක දූවම ආණ්ඩුවේ නියෝගවල ප්‍රකාරයට මහලු 1903 ක්වු ජුනි මස 22 වෙනි දිනට සඳු දවල් 1ට මාතර කච්චේරියේදී වෙන්දේසිකර මිකුණක්ව ගෙදෙනවා ඇත.

දකුණු දිසාවේ මාතර පලාතේ මැලිකම්කෝරල කොමිෂාරිගේ පිහිටා තිබෙන මිමිකුබෙලි 50ක්.

සියයම 1,586.

| නො. | ඉඩමේ නම. | මම. | අත්දව. | මහත. අ. රු. ප. |
|--------------|-----------------------------|-----------|------------|-------------------|
| 1111 | නාවිකදෙණිය | කමුරුගමුව | දෙණිය | 0 0 32 |
| 1129 | පත්සලවත්තදේදරමිව | මරිස්ස | මිව | 0 1 21 |
| 1236 | ඇටඹකකදෙණිය | කමුරුගමුව | කුමුර | 0 2 7 |
| 1137 | කක්කන්තේන ගොනොක් මදිනතේන | එම | පොල් | 0 2 0 |
| සියයම 4,713. | | | | |
| 13242 | කරුවලබැද්ද | කමුරුගමුව | සුළු බැද්ද | 0 1 4 |
| 13243 | කොස්පො | එම | එම | 0 0 31 |
| 13244 | කරුවලබැද්ද | එම | එම | 64 1 13 |
| 13245 | එම | එම | පැහිරි | 4 0 16 |
| 13246 | එම | එම | සුළු බැද්ද | 12 2 12 |
| 13247 | එම කොනොක් දිනතේදෙණිය | එම | දෙණිය | 0 2 34 |
| 13248 | එම | එම | සුළු බැද්ද | 0 2 31 |
| 13249 | එම | එම | එම | 0 2 9 |

| නො. | ඉඩමේ නම. | ගම. | අක්ෂර. | මහත. අ. රු. ප. |
|---------------------|--|-----------|---------------|-------------------|
| 13250 | කරුවලබැඳිද නොහොත් පොල්ගහපුව | කඹුරුගමුව | පොල් | 0 0 38 |
| 13251 | එම | එම | සුළු බැඳිද | 0 0 20 |
| 13252 | එම | එම | එම | 0 1 18 |
| 13253 | මහසේන | එම | පොල් | 0 2 19 |
| 13254 | එම | එම | එළිකරපු ඉඩම | 1 2 1 |
| 13255 | එම | එම | එම සහ පැයිරි | 0 0 24 |
| සිතියම 4,340. | | | | |
| 11431 | තැන්නපිටසේන | බෙරලෑලිය | බැඳිද | 46 1 24 |
| 11432 | කොස්ගහසේන | උඩුකාව | බැඳිද සහ කැලේ | 100 0 36 |
| සිතියම 4,715. | | | | |
| L 496 | පෙරලුවැව්ගලසේන, හොර කැටියසේන, මිදිරිකුඩුව සේන | ලේනම | බැඳිද | 94 3 27 |
| L 496 $\frac{1}{4}$ | පන්ඉද්දරකුඹුර | එම | කුඹුර | 0 0 21 |
| L 496 $\frac{3}{4}$ | එම | එම | එම | 0 0 32 |
| 13256 | පිටදෙකියසේන, මාගහසේන සහ වෙනත් ඉඩම් | එම | බැඳිද | 93 2 20 |
| 13257 | අලුවත්තගොඩසේන, උඩ කුඹුරසේන, බැඳිත්වැල් කන්ද සේන, පොල්ගහපිලසේන සහ තවත් ඉඩම් | එම | එම | 108 3 0 |
| M 496 | තුන්දෙලසේන | එම | එම | 44 0 34 |
| 13258 | ඉහලමිනිකම්ලදෙකිය | ලේනම | දෙකිය | 0 1 35 |
| N 496 | ඉහලමිනිකම්ලදෙකියකුඹුර | එම | කුඹුර | 4 2 10 |
| 13259 | පහලමිනිකම්ලදෙකිය | එම | දෙකිය | 0 0 35 |
| O 496 | පහලමිනිකම්ලදෙකියකුඹුර | එම | කුඹුර | 2 2 20 |
| 13260 | පිටදෙකිය | එම | දෙකිය | 1 1 30 |
| සිතියම 6,449. | | | | |
| 17292 | දෙලබොක්කපුව | කල්ලල | සුළුබැඳිද | 0 1 31 |
| 17293 | එම | එම | බිච්ච | 0 0 12 |
| සිතියම 4,639. | | | | |
| 12809 | අප්පුවාගේසේන | කඹුරුගමුව | එම | 0 0 23 |
| X 490 | අම්බලමකුඹුරකොරපුව | එම | බහල | 0 0 36 |
| Y 490 | අප්පුවාගේසේන | එම | පොල් | 0 0 23 |
| 12812 | අප්පුවාගේසේනදෙකිය | එම | දෙකිය | 0 2 10 |
| Z 490 | අප්පුවාගේසේන | කනක්කගොඩ | එළිකරපු ඉඩම | 0 0 28 |
| 12813 | එම | එම | සුළු බැඳිද | 15 0 0 |
| 12813 $\frac{1}{4}$ | අප්පුවාගේ කනක්කදෙකිය නොහොත් පල්ලියගේ දෙකිය | එම | දෙකිය | 0 0 9 |
| 12813 $\frac{3}{4}$ | අප්පුවාගේසේන නොහොත් මල්ගොරකසේන නොහොත් පල්ලියගේසේන | එම | සේන | 11 3 6 |
| 12813 $\frac{1}{2}$ | අප්පුවාගේසේනකනක්ක | කඹුරුගමුව | අල | 0 0 26 |
| 12814 | අප්පුවාගේසේන | කනක්කගොඩ | සුළුබැඳිද | 5 2 20 |
| 12815 | එම | එම | එළිකරපු බිම | 0 0 16 |
| 12816 | එම | එම | පැයිරි | 0 1 10 |
| 12817 | එම | එම | එම | 0 2 29 |
| සිතියම 836. | | | | |
| I 342 | කොලොගපිල | කඹුරුගමුව | කුඹුර | 0 3 36 |
| සිතියම 4,515. | | | | |
| 12396 | කහමිතාගල නොහොත් කළු ගලසේන | ලේනම | සේන | 44 2 20 |
| සිතියම 2,566. | | | | |
| D 255 | මහසේනවත්ත | පැනැව්ගහ | වත්ත | 0 2 6 |
| E 255 | එම | එම | එම | 0 2 26 |

කක්සේරුමිල අක්කරයක් රූපියල් 10යේ සිට රූපියල් 100ක් දක්වා ඉඩමේ ගැටියමය.
 මෙම ඉඩම් ගැණ වැඩිදුර කාරනා සර්වේකර්පනරාජ්ජනනාත්සේගෙත්තු, විකිනීමේ කොන්දේසිය ගැණ මාහර උපදේවත්තඋත්තාත්සේගෙත්තු දුකගත්ට පුළුවන.
 ගරුකර උතුමානත්වකත්සේගේ ආඥාවලෙස,
 එවරුර්ඛි ඉම් කරන්,
 මහසෙනෙකාරිස් මමත.

LAND SALES IN THE EASTERN PROVINCE.

NOTICE is hereby given that land sales Nos. 921 E. P. and 922 E. P. advertised in *Gazette* No. 5,916 of April 9, 1903, and Nos. 923 E. P., 924 E. P., 925 E. P., 926 E. P., and 927 E. P. in *Gazette* No. 5,917 of April 17, 1903, will be held at the Batticaloa Kachcheri instead of at Cheddipalayam, Paddiruppu, Kalmunai, Chammanthurai, Karunkodditivu, Tirukkovil, and Pottuvil, respectively.

Government Agent's Office,
Batticaloa, May 2, 1903.

SAM. HAUGHTON,
Government Agent.

No. 929, E. P.

Colonial Secretary's Office,
Colombo, April 25, 1903.

ON Thursday, June 25, 1903, at 12 noon, the Assistant Government Agent for the Trincomalee District will put up to auction, at his office in Kuchchaveli, the under-mentioned portions of Crown Land, on the terms authorized by Government.

Fifty-six allotments of land situated in the Kaddukkulam east division of the Trincomalee District of the Eastern Province.

| Lot. | Village. | Name of Applicant. | Description. | Extent. | | Upset Price | |
|---|--------------|--------------------------------------|-------------------------|---------|----|-------------|-----------|
| | | | | A. | R. | P. | per Acre. |
| Preliminary plan 3,135. Claimant—Crown. | | | | | | | |
| 88496 | Kuchchaveli | — | Paddy land | 4 | 1 | 25 | 13 |
| 88497 | Do. | — | do. | 2 | 1 | 0 | 13 |
| 88498 | Do. | — | do. | 5 | 2 | 14 | 13 |
| 88499 | Do. | B. Kappeneyna | do. | 1 | 1 | 3 | 13 |
| 88500 | Do. | K. Sandrasegrampillai | do. | 5 | 2 | 35 | 13 |
| Preliminary plan 3,152. Claimant—Nil. | | | | | | | |
| 88578 | Kuchchaveli | M. Chakkiriya | Jungle | 1 | 0 | 4 | 13 |
| 88580 | Do. | K. Chinniah | do. | 0 | 2 | 27 | 13 |
| (Encroachment by Kanthappillai Udayar.) | | | | | | | |
| 88581 | Kuchchaveli | — | Cocconut garden | 0 | 1 | 21 | 13 |
| Preliminary plan 3,136. Claimant—Crown. | | | | | | | |
| 88503 | Kuchchaveli | P. Vallipuram | Garden | 1 | 1 | 0 | 13 |
| 88504 | Do. | — | do. | 0 | 0 | 12 | 13 |
| Preliminary plan 3,130. Claimant—Nil. | | | | | | | |
| 88484 | Pulmoddai | — | Paddy land | 2 | 3 | 10 | 13 |
| (Encroachment by Ahammadu Lebbe.) | | | | | | | |
| 88485 | Pulmoddai | — | Paddy land | 0 | 2 | 0 | 13 |
| (Encroachment by Neina Marikar.) | | | | | | | |
| 88486 | Pulmoddai | — | Paddy land | 0 | 0 | 26 | 13 |
| (Encroachment by Kathrisa.) | | | | | | | |
| 88487 | Pulmoddai | — | Paddy land | 0 | 0 | 26 | 13 |
| Claimant—Nil. | | | | | | | |
| 88488 | Pulmoddai | M. Ussan Saibu and M. U. Kandu Saibu | Paddy land | 19 | 1 | 12 | 13 |
| Preliminary plan 3,104. Claimant—Crown. | | | | | | | |
| 88323 | Nilaveli | M. L. Mohamradu Cassim | Land suitable for paddy | 5 | 1 | 15 | 12 |
| 88325 | Do. | M. P. Cassim Bawa | do. | 3 | 0 | 31 | 12 |
| 88326 | Do. | — | do. | 4 | 1 | 32 | 12 |
| 88327 | Do. | — | do. | 2 | 2 | 35 | 12 |
| 88328 | Do. | S. Mohamradu | do. | 2 | 0 | 35 | 12 |
| 88329 | Do. | — | do. | 5 | 2 | 24 | 12 |
| 88330 | Do. | — | do. | 3 | 3 | 36 | 12 |
| 88331 | Do. | M. Assanar | do. | 1 | 3 | 16 | 12 |
| 88332 | Do. | — | do. | 0 | 3 | 24 | 12 |
| 88333 | Do. | — | do. | 0 | 0 | 22 | 12 |
| 88334 | Do. | — | do. | 0 | 1 | 17 | 12 |
| 88335 | Do. | — | do. | 0 | 3 | 35 | 12 |
| Preliminary plan 3,026. | | | | | | | |
| (Encroachment by the late K. Ampalavanapillai.) | | | | | | | |
| 87943 | Nilaveli | — | Paddy land | 0 | 2 | 10 | 12 |
| (Encroachment by Sandrasegram.) | | | | | | | |
| 87944 | Nilaveli | — | Paddy land | 1 | 1 | 15 | 12 |
| Preliminary plan 3,041. Claimant—Crown. | | | | | | | |
| 88043 | Nilaveli | T. Kulenthavelu | Garden land | 3 | 3 | 26 | 12 |
| Preliminary plan 3,005. Claimant—Crown. | | | | | | | |
| 87823 | Pulmoddai | M. Uchanchaypu | Garden land | 1 | 0 | 8 | 17 |
| Preliminary plan 2,999. Claimant—Crown. | | | | | | | |
| 87780 | Kumpenupiddi | K. Murukan | Garden land | 1 | 1 | 18 | 12 |
| Preliminary plan 3,079. Claimant—Crown. | | | | | | | |
| 88165 | Kuchchaveli | — | Suitable land for paddy | 3 | 2 | 26 | 12 |
| 88166 | Do. | — | do. | 7 | 3 | 25 | 12 |
| 88168 | Do. | — | do. | 9 | 3 | 28 | 12 |
| 88169 | Do. | — | do. | 9 | 3 | 12 | 12 |
| 88174 | Do. | — | do. | 8 | 3 | 36 | 12 |

| Lot. | Village. | Name of Applicant. | Description. | Extent. | | Upset Price | |
|-------|-------------|--------------------|-------------------------|----------|-----|-------------|----|
| | | | | A. R. P. | Rs. | | |
| 88175 | Kuchchaveli | — | Suitable land for paddy | 3 | 1 | 6 | 12 |
| 88176 | Do. | — | do. | 7 | 1 | 2 | 12 |
| 88177 | Do. | — | do. | 3 | 2 | 22 | 12 |
| 88178 | Do. | — | do. | 6 | 1 | 22 | 12 |
| 88179 | Do. | — | do. | 5 | 1 | 22 | 12 |
| 88180 | Do. | — | do. | 5 | 1 | 10 | 12 |
| 88181 | Do. | — | do. | 6 | 1 | 16 | 12 |
| 88182 | Do. | — | do. | 5 | 0 | 30 | 12 |
| 88183 | Do. | — | do. | 6 | 1 | 2 | 12 |
| 88184 | Do. | — | do. | 4 | 0 | 3 | 12 |
| 88190 | Do. | K. Konau | do. | 3 | 0 | 23 | 12 |
| 88191 | Do. | C. Kadaramatambi | do. | 8 | 2 | 30 | 12 |
| 88192 | Do. | K. Suppan | do. | 4 | 2 | 28 | 12 |

Default Lands.

| Lot. | Village. | Name of Applicant. | Description. | Extent. | Upset Price |
|-------|---------------|--|-------------------|---------|-------------|
| 87207 | Tiriyay | Preliminary plan 2,826. Claimant—M. M. Habibu Saibu. | Paddy land | 0 0 18 | 10 |
| 88269 | Tennemaravadi | Preliminary plan 3,091. Claimant—Crown. | Garden | 0 1 18 | 13 |
| 88271 | Do. | — | do. | 0 2 15 | 13 |
| 88272 | Do. | — | do. | 0 1 26 | 13 |
| 88276 | Do. | — | Cocoanut 10 years | 0 1 23 | 13 |
| 88283 | Do. | — | Cocoanut 4 years | 0 3 18 | 13 |

Further information respecting these lands may be obtained from the Surveyor-General, and respecting the conditions of sale from the Assistant Government Agent, Trincomalee.

By His Excellency's command,
EVERARD IM THURN,
Colonial Secretary.

No. 929, E. P.

கொலோனியல் சக்கிறத்தார் ஆபீசில்,
கொழும்பு, 1903 ம் ஆண்டு சித்திநாமம் 25 ந் உ...

1903 ம் ஆண்டு ஆனிமாதம் 25 ந் தேதி விவாழ்க்கிழமை பகல் 12 மணிக்கு குச்சுவெளியில் தன் ஆபீசில் கீழ்க்காணத்தகு திரிநகரணமலை உதவி கவர்ணமேந்து ஏசனறவாகளால இதனடியிற சொல்லப்பட்டிருக்கிற முடிக்கூரியகாணத்தகுணடுகளை, அரசாட்சியாரால உதவாவுண்ணப்பட்டிருக்கும் பொருத்தப்பிரகாரம் ஏலத்திற்குறி வீற்கப்படும்.

56 காணத்தகுணடுகள், கீழ்க்காணத்தகு திரிநகரணமலை மஸ்திறிக்கின் கட்டுக்குளம் கிழக்குப்பகுதியிலிருக்கின்றது.

| இல. | குறிச்சி. | பிளான் இலக்கம் 3,135. உரித்தாளர்—அரசாட்சியார். | ஏக்கரொன் றுக்கு தரிப்பு வீசாலம். வீலை | ஏ. மு. ப. | ரூ. | | |
|---|------------|--|---|-----------|-----|----------------------|--------|
| | | | | | | கேள்விகாரணின் பெயர். | வீலம். |
| 88496 | குச்சுவெளி | — | தெற்காணி | 4 | 1 | 25 | 13 |
| 88497 | ஓடி | — | ஓடி | 2 | 1 | 0 | 13 |
| 88498 | ஓடி | — | ஓடி | 5 | 2 | 14 | 13 |
| 88499 | ஓடி | பி. கப்பநெயினு | ஓடி | 1 | 1 | 13 | 13 |
| 88500 | ஓடி | சே. சந்திரசேகரம்பிள்ளை | ஓடி | 5 | 2 | 35 | 13 |
| பிளான் இலக்கம் 3,152. உரித்தாளர்—இல்லை. | | | | | | | |
| 88578 | குச்சுவெளி | எம். சக்கரியா | காடு | 1 | 0 | 4 | 13 |
| 88580 | ஓடி | கே. சிணையா | காடு | 0 | 2 | 27 | 13 |
| 88581 | ஓடி | உரித்தாளர்—கந்தப்பிள்ளை உடையார் கட்டியதரை. | தென்னந்தோட்டம் | 0 | 1 | 21 | 13 |
| பிளான் இலக்கம் 3,136. உரித்தாளர்—அரசாட்சியார். | | | | | | | |
| 88503 | குச்சுவெளி | பி. வல்லிபுரம் | தோட்டம் | 1 | 1 | 0 | 13 |
| 88504 | ஓடி | — | ஓடி | 0 | 0 | 12 | 13 |
| பிளான் இலக்கம் 3,130. உரித்தாளர்—இல்லை. | | | | | | | |
| 88484 | புல்மோட்டை | — | தெற்காணி | 2 | 3 | 10 | 13 |
| 88485 | ஓடி | உரித்தாளர்—அகமதுலெவ்வை கட்டியகாணி. | தெற்காணி | 0 | 2 | 0 | 13 |
| 88486 | ஓடி | உரித்தாளர்—நெயினுமரக்காயா கட்டியகாணி. | தெற்காணி | 0 | 0 | 26 | 13 |
| 88487 | ஓடி | உரித்தாளர்—நாதுசா கட்டியகாணி. | தெற்காணி | 0 | 0 | 26 | 13 |
| 88488 | ஓடி | உரித்தாளர்—இல்லை. எம். உசனசாய்புவும் எம். எம். கண சாய்புவும் | ஓடி | 19 | 1 | 12 | 13 |

| இல. | சூழ்ச்சி. | கேள்விக்காரனின் பெயர். | விவரம். | ஏக்கரொன்றுக்கு தரிப்பு விசாலம். எ. ஞா. ப. | விசை. ரூ. |
|--|---------------|---------------------------|------------------|---|-----------|
| பிளான இலக்கம் 3,104. உரித்தாளி—அரசாட்சியார். | | | | | |
| 88323 | நிலாவெளி | எம். எஸ். முகமது க்காசிம் | நெற்கேற்றதரை | 5 1 15 | 12 |
| 88325 | செடி | எம். பி. காசிமவாவா | செடி | 3 0 31 | 12 |
| 88326 | செடி | — | செடி | 4 1 32 | 12 |
| 88327 | செடி | — | செடி | 2 2 35 | 12 |
| 88328 | செடி | எஸ். முகமது | செடி | 2 0 35 | 12 |
| 88329 | செடி | — | செடி | 5 2 24 | 12 |
| 88330 | செடி | — | செடி | 3 3 36 | 12 |
| 88331 | செடி | எம். அசீரூர் | செடி | 1 3 16 | 12 |
| 88332 | செடி | — | செடி | 0 3 24 | 12 |
| 88333 | செடி | — | செடி | 0 0 22 | 12 |
| 88334 | செடி | — | செடி | 0 1 17 | 12 |
| 88335 | செடி | — | செடி | 0 3 35 | 12 |
| பிளான இலக்கம் 3,026. உரித்தாளி—காளஞ்சென்ற கா. அம்பலவாண பிள்ளை கூட்டியதரை. | | | | | |
| 87943 | நிலாவெளி | — | நெற்காணி | 0 2 10 | 12 |
| உரித்தாளி—காளஞ்சென்ற சந்திரசேகரம். | | | | | |
| 87944 | செடி | — | நெற்காணி | 1 1 15 | 12 |
| பிளான இலக்கம் 3,041. உரித்தாளி—அரசாட்சியார். | | | | | |
| 88043 | நிலாவெளி | பி. சூனந்தவேலு | தோட்டம் | 3 3 26 | 12 |
| பிளான இலக்கம் 3,005. | | | | | |
| 87823 | புலமோட்டை | ம. உசன்சாய்பு | தோட்டம் | 1 0 8 | 17 |
| பிளான இலக்கம் 2,999. | | | | | |
| 87780 | குமபுறுபிட்டி | கே. முருகன் | தோட்டம் | 1 1 18 | 12 |
| பிளான இலக்கம் 3,079. | | | | | |
| 88165 | சூச்சுவெளி | — | நெற்கேற்றதரை | 3 2 26 | 12 |
| 88166 | செடி | — | செடி | 7 3 25 | 12 |
| 88168 | செடி | — | செடி | 9 3 28 | 12 |
| 88169 | செடி | — | செடி | 9 3 12 | 12 |
| 88174 | செடி | — | செடி | 8 3 36 | 12 |
| 88175 | செடி | — | செடி | 3 1 6 | 12 |
| 88176 | செடி | — | செடி | 7 1 2 | 12 |
| 88177 | செடி | — | செடி | 3 2 22 | 12 |
| 88178 | செடி | — | செடி | 6 1 22 | 12 |
| 88179 | செடி | — | செடி | 5 1 22 | 12 |
| 88180 | செடி | — | செடி | 5 1 10 | 12 |
| 88181 | செடி | — | செடி | 6 1 16 | 12 |
| 88182 | செடி | — | செடி | 5 0 30 | 12 |
| 88183 | செடி | — | செடி | 6 1 2 | 12 |
| 88184 | செடி | — | செடி | 4 0 3 | 12 |
| 88190 | செடி | கே. கோணான் | செடி | 3 0 23 | 12 |
| 88191 | செடி | சி. கதிராமத்தம்பி | செடி | 8 2 30 | 12 |
| 88192 | செடி | கே. சுப்பன் | செடி | 4 2 28 | 12 |
| ஒடுக்குப்புணர் மறுபட்டாத காணிகள். பிளான இலக்கம் 2,826. உரித்தாளி—எம். எம். கபீபுலாசாய்பு. | | | | | |
| 87207 | திரியாய் | — | நெற்காணி | 0 0 18 | 10 |
| உரித்தாளி—அரசாட்சியார். | | | | | |
| 88269 | தென்னமரவாடி | — | தோட்டம் | 0 1 18 | 13 |
| 88271 | செடி | — | செடி | 0 2 15 | 13 |
| 88272 | செடி | — | செடி | 0 1 26 | 13 |
| 88276 | செடி | — | 10 வருடத் தெண்ணை | 0 1 23 | 13 |
| 88283 | செடி | — | 4 வருடத்தெண்ணை | 0 3 18 | 13 |

இக்காணிகளைப்பற்றிய மேலதிக விபரங்கள் அளவைதலைவரிடத்திலும் விற்பனைகளைக் கொடுத்தகளைப் பற்றித் திரிகோண்டலை உதவி ஏசனரிடத்திலுமிருந்து அறிந்தகொள்ளலாம்.

மகேரத்தமர்யவர்களினது கட்டளையின்படி;

எவெறட இடம் தூரீண்,
இராசாங்க விதிநர்.

No. 930, E. P.

Colonial Secretary's Office,
Colombo, April 25, 1903.

ON Wednesday, June 10, 1903, at 1 o'clock P.M., the Assistant Government Agent for the Trincomalee District will put up to auction, at the Tampalakam resthouse, the under-mentioned portions of Crown Land, on the terms authorized by Government.

One hundred and thirty-four allotments of land situated in the Tampalakam division of the Trincomalee District of the Eastern Province.

| Lot. | Village. | Name of Applicant. | Description. | Extent. | | | Upset Price per Acre. | |
|---|---------------|-----------------------------------|----------------------|---------|----|----|-----------------------|----|
| | | | | A. | R. | P. | Rs. | c. |
| Preliminary plan 3,102. Claimant—Crown. | | | | | | | | |
| 88316 | Sinnakiniyay | (Encroachment by A. H. Meytinava) | Jungle fit for paddy | 3 | 0 | 10 | 10 | 0 |
| 88317 | Do. | do. | Paddy land | 6 | 1 | 11 | 12 | 0 |
| 88318 | Do. | do. | do. | 0 | 0 | 27 | 12 | 0 |
| 88319 | Do. | do. | do. | 0 | 0 | 28 | 12 | 0 |
| Preliminary plan 3,097. | | | | | | | | |
| 88300 | Sinnakiniyay | M. Muhiyadin Bawa | Land fit for paddy | 4 | 0 | 6 | 10 | 0 |
| 88301 | Do. | K. Katarasai | do. | 6 | 2 | 22 | 10 | 0 |
| Preliminary plan 3,092. | | | | | | | | |
| 88292 | Sinnakiniyay | M. Samsadin | Land fit for paddy | 5 | 2 | 16 | 10 | 0 |
| 88293 | Do. | T. Sekumadar | do. | 3 | 1 | 28 | 10 | 0 |
| Preliminary plan 3,106. | | | | | | | | |
| 88344 | Periyakiniyai | Abdulkader Meydin | Jungle fit for paddy | 5 | 0 | 12 | 10 | 0 |
| 88347 | Do. | — | do. | 2 | 0 | 15 | 10 | 0 |
| 88348 | Do. | — | do. | 5 | 0 | 38 | 10 | 0 |
| Preliminary plan 606. | | | | | | | | |
| 6666 | Tampalakam | M. Vappu | Land fit for paddy | 9 | 2 | 4 | 10 | 0 |
| 6666½ | Do. | K. Mathar Saibu | do. | 6 | 2 | 0 | 12 | 0 |
| 6669 | Do. | M. Kather | do. | 2 | 0 | 20 | 10 | 0 |
| Preliminary plan 2,350. | | | | | | | | |
| 76042 | Kiniyay | M. Aptul Katar | Jungle | 2 | 1 | 28 | 10 | 0 |
| 76043 | Do. | do. | do. | 1 | 2 | 7 | 10 | 0 |
| 76044 | Do. | A. Mohammatu Kasim | do. | 9 | 1 | 0 | 10 | 0 |
| 76045 | Do. | M. Ebrahim | do. | 5 | 3 | 37 | 10 | 0 |
| 76046 | Do. | do. | do. | 2 | 0 | 34 | 10 | 0 |
| Preliminary plan 2,290. | | | | | | | | |
| 75714 | Kiniyai | M. T. Vappu Packir | Open land. | 0 | 1 | 22 | 10 | 0 |
| 75715 | Do. | T. Bawa Kasim | do. | 0 | 0 | 16 | 10 | 0 |
| 75716 | Do. | do. | do. | 2 | 2 | 4 | 10 | 0 |
| 75717 | Do. | A. Mahammatutampi | do. | 1 | 3 | 13 | 10 | 0 |
| 75718 | Do. | do. | do. | 2 | 2 | 9 | 10 | 0 |
| 75719 | Do. | do. | do. | 0 | 0 | 18 | 10 | 0 |
| 75725 | Do. | — | do. | 1 | 1 | 30 | 10 | 0 |
| 75726 | Do. | A. L. M. L. Saibu | do. | 4 | 2 | 8 | 10 | 0 |
| 75731 | Do. | — | do. | 5 | 2 | 27 | 10 | 0 |
| 75740 | Do. | — | do. | 0 | 1 | 22 | 10 | 0 |
| 75748 | Do. | M. Samsodeen | do. | 0 | 1 | 32 | 10 | 0 |
| 75751 | Do. | Utuman Hameen | do. | 4 | 0 | 4 | 10 | 0 |
| 75754 | Do. | V. R. Mohammatu Sultan | do. | 5 | 3 | 38 | 10 | 0 |
| 75755 | Do. | V. R. Meytin Bawa | do. | 0 | 0 | 16 | 10 | 0 |
| 75756 | Do. | — | do. | 0 | 0 | 20 | 10 | 0 |
| 75757 | Do. | — | do. | 5 | 0 | 16 | 10 | 0 |
| 75758 | Do. | — | do. | 5 | 2 | 39 | 10 | 0 |
| Preliminary plan 2,358. | | | | | | | | |
| 76065 | Do. | S. Seeni | Jungle | 6 | 0 | 16 | 12 | 50 |
| 76066 | Do. | do. | do. | 0 | 1 | 22 | 12 | 50 |
| 76067 | Do. | U. Pakkirtampi | do. | 4 | 0 | 13 | 12 | 50 |
| 76068 | Do. | T. Hadjimeydin | do. | 2 | 2 | 28 | 12 | 50 |
| 76069 | Do. | M. Rahiman | do. | 2 | 3 | 24 | 12 | 50 |
| Preliminary plan 2,086. | | | | | | | | |
| 6898 | Periyakiniyay | Mastan Mutalip | Jungle | 3 | 1 | 15 | 10 | 0 |
| Preliminary plan 2,864. | | | | | | | | |
| 87287 | Chinnakiniyay | M. Mamsah | Jungle | 1 | 3 | 1 | 10 | 0 |
| 87288 | Do. | A. Abubakkar | do. | 1 | 3 | 17 | 10 | 0 |
| 87293 | Do. | P. Allappichchai | do. | 1 | 1 | 23 | 10 | 0 |
| 87294 | Do. | (Encroachment by Ahammatu Levvai) | do. | 1 | 2 | 12 | 10 | 0 |
| 87295 | Do. | P. Kassim | do. | 0 | 0 | 16 | 10 | 0 |
| 87298 | Do. | S. M. Kasim | do. | 0 | 0 | 16 | 10 | 0 |
| Preliminary plan 2,758. | | | | | | | | |
| 77975 | Chinnakiniyay | A. Ahammatu Levvai | Jungle | 0 | 3 | 26 | 10 | 0 |
| 77979 | Do. | V. Kadduvava | do. | 0 | 2 | 37 | 10 | 0 |
| 77980 | Do. | M. Samsodeen | do. | 0 | 1 | 0 | 10 | 0 |
| 77984 | Do. | (Encroachment by V. Pichchai) | do. | 0 | 0 | 12 | 10 | 0 |
| Preliminary plan 2,614. | | | | | | | | |
| 77064 | Chinnakiniyay | V. Packir Muhammatu | Jungle | 4 | 1 | 10 | 10 | 0 |
| Preliminary plan 2,316. | | | | | | | | |
| 75936 | Chinnakiniyay | — | Jungle | 0 | 0 | 14 | 10 | 0 |

| Lot. | Village. | Name of Applicant. | Description. | Extent. | | | Upset Price per Acre. Rs. c. |
|-------------------------|---------------|--------------------|--------------|---------|----|----|------------------------------------|
| | | | | A. | R. | P. | |
| Preliminary plan 2,753. | | | | | | | |
| 77964 | Periyakiniyay | Kakar Sariel | Jungle | 2 | 1 | 10 | 10 0 |
| 77965 | Do. | do. | do. | 0 | 3 | 18 | 10 0 |
| Preliminary plan 1,296 | | | | | | | |
| 3045 | Tampalakam | — | Jungle | 13 | 3 | 25 | 10 0 |
| 3046 | Do. | — | do. | 9 | 0 | 12 | 10 0 |
| 3047 | Do. | — | do. | 7 | 1 | 10 | 10 0 |
| 3048 | Do. | — | do. | 7 | 0 | 31 | 10 0 |
| 3049 | Do. | — | do. | 9 | 2 | 29 | 10 0 |
| 3050 | Do. | — | do. | 10 | 0 | 0 | 10 0 |
| 3051 | Do. | — | do. | 8 | 0 | 27 | 10 0 |
| 3052 | Do. | — | do. | 6 | 3 | 2 | 10 0 |
| 3053 | Do. | — | do. | 9 | 1 | 12 | 10 0 |
| 3054 | Do. | — | do. | 15 | 2 | 3 | 10 0 |
| 3055 | Do. | — | do. | 15 | 1 | 30 | 10 0 |
| 3056 | Do. | — | do. | 8 | 3 | 10 | 10 0 |
| 3057 | Do. | — | do. | 5 | 2 | 18 | 10 0 |
| 3058 | Do. | — | do. | 9 | 2 | 35 | 10 0 |
| 3059 | Do. | — | do. | 9 | 3 | 3 | 10 0 |
| 3060 | Do. | — | do. | 10 | 0 | 0 | 10 0 |
| 3061 | Do. | — | do. | 11 | 2 | 5 | 10 0 |
| 3062 | Do. | — | do. | 4 | 1 | 24 | 10 0 |
| 3063 | Do. | — | do. | 8 | 3 | 29 | 10 0 |
| 3064 | Do. | — | do. | 17 | 3 | 13 | 10 0 |
| 3065 | Do. | — | do. | 15 | 3 | 28 | 10 0 |
| 3066 | Do. | — | do. | 9 | 2 | 7 | 10 0 |
| 3067 | Do. | — | do. | 5 | 1 | 11 | 10 0 |
| 3068 | Do. | — | do. | 8 | 1 | 22 | 10 0 |
| 3069 | Do. | — | do. | 9 | 3 | 22 | 10 0 |
| 3070 | Do. | — | do. | 10 | 0 | 13 | 10 0 |
| 3071 | Do. | — | do. | 8 | 2 | 11 | 10 0 |
| 3072 | Do. | — | do. | 6 | 3 | 5 | 10 0 |
| 3073 | Do. | — | do. | 9 | 3 | 8 | 10 0 |
| 3074 | Do. | — | do. | 17 | 1 | 25 | 10 0 |
| 3075 | Do. | — | do. | 17 | 0 | 26 | 10 0 |
| 3076 | Do. | — | do. | 8 | 2 | 4 | 10 0 |
| 3077 | Do. | — | do. | 7 | 2 | 18 | 10 0 |
| 3078 | Do. | — | do. | 8 | 1 | 17 | 10 0 |
| 3079 | Do. | — | do. | 9 | 3 | 39 | 10 0 |
| 3080 | Do. | — | do. | 10 | 0 | 12 | 10 0 |
| 3081 | Do. | — | do. | 8 | 1 | 9 | 10 0 |
| 3082 | Do. | — | do. | 8 | 2 | 28 | 10 0 |
| 3083 | Do. | — | do. | 8 | 0 | 29 | 10 0 |
| 3084 | Do. | — | do. | 18 | 1 | 9 | 10 0 |
| 3085 | Do. | — | do. | 16 | 3 | 12 | 10 0 |
| 3086 | Do. | — | do. | 4 | 3 | 19 | 10 0 |
| 3087 | Do. | — | do. | 11 | 0 | 32 | 10 0 |
| 3088 | Do. | — | do. | 8 | 0 | 20 | 10 0 |
| 3089 | Do. | — | do. | 10 | 0 | 33 | 10 0 |
| 3090 | Do. | — | do. | 10 | 1 | 30 | 10 0 |
| 3091 | Do. | — | do. | 8 | 1 | 7 | 10 0 |
| 3092 | Do. | — | do. | 8 | 3 | 5 | 10 0 |
| 3093 | Do. | — | do. | 8 | 1 | 11 | 10 0 |
| 3094 | Do. | — | do. | 18 | 3 | 29 | 10 0 |
| 3095 | Do. | — | do. | 18 | 2 | 17 | 10 0 |
| 3096 | Do. | — | do. | 4 | 3 | 20 | 10 0 |
| 3097 | Do. | — | do. | 10 | 3 | 31 | 10 0 |
| 3098 | Do. | — | do. | 8 | 0 | 8 | 10 0 |
| 3099 | Do. | — | do. | 10 | 2 | 12 | 10 0 |
| 3100 | Do. | — | do. | 10 | 2 | 34 | 10 0 |
| 3101 | Do. | — | do. | 8 | 0 | 7 | 10 0 |
| 3102 | Do. | — | do. | 20 | 3 | 0 | 10 0 |
| 3103 | Do. | — | do. | 13 | 1 | 37 | 10 0 |
| 3104 | Do. | — | do. | 12 | 0 | 24 | 10 0 |
| 3105 | Do. | — | do. | 7 | 1 | 9 | 10 0 |
| 3106 | Do. | — | do. | 20 | 1 | 4 | 10 0 |
| 3107 | Do. | — | do. | 18 | 3 | 6 | 10 0 |
| 3108 | Do. | — | do. | 16 | 2 | 36 | 10 0 |
| 3109 | Do. | — | do. | 19 | 2 | 21 | 10 0 |
| 3110 | Do. | — | do. | 13 | 3 | 32 | 10 0 |
| 3110½ | Do. | — | do. | 5 | 0 | 20 | 10 0 |
| 3111 | Do. | — | do. | 14 | 2 | 8 | 10 0 |
| 3112 | Do. | — | do. | 12 | 1 | 36 | 10 0 |
| 3113 | Do. | — | do. | 18 | 3 | 8 | 10 0 |
| Preliminary plan 3,101. | | | | | | | |
| 88314 | Sinnakkiniyay | M. Omeratampi | Paddy land | 2 | 3 | 22 | 12 0 |
| 88315 | Do. | — | do. | 5 | 1 | 8 | 12 0 |

| Lot. | Village. | Name of Applicant. | Description. | Extent. A. R. P. | Upset Price per Acre. | |
|-----------------------|------------|---|--------------|---------------------|--------------------------|----|
| | | | | | Rs. | c. |
| <i>Default Lands.</i> | | | | | | |
| 87591 } 87592 } | Tampalakam | Preliminary plan 2,964. Claimant—M. P. Kaliyappar. | Paddy land | 9 1 27 | 15 | 0 |
| 87542 | | Periyakiniyay | | | | |
| 87482 | Kandalkadu | Preliminary plan 2,937. Claimant—S. Seku Matar. | Paddy land | 8 0 8 | 15 | 0 |
| 87568 | Tampalakam | Preliminary plan 2,959. Claimant—S. Tamotheram. | Paddy land | 5 3 15 | 12 | 0 |
| 87585 | Tampalakam | Preliminary plan 2,964. Claimant—K. Kanapathippillai. | Paddy land | 1 0 13 | 50 | 0 |

Further information respecting these lands may be obtained from the Surveyor-General, and respecting the conditions of sale from the Assistant Government Agent, Trincomalee.

By His Excellency's command,

EVERARD IM THURN,
Colonial Secretary.

No. 930, E. P.

கொலோனியல் சர்க்கரித்தார் ஆபீசில்,
கொழும்பு, 1903 ம் வருஷ சித்திரைமீ 25 ந். உ.

1903 ம ஆண்டு ஆனிமாதம் 10 ந் தேதியாகிய புதன்கிழமை பகல் 1 மணிக்கு தம்பலகமம் வாடி வீட் டில் கீழ்மாகாணத்து திரிகோணமலை உதவி கவர்ணமேநது ஏசனறவர்களால் இசனடியிற சொலலப்படடிருக கிற முடிசுகுரிய காணித துண்டுகளை, அராசாட்சியாரால உததரவுபண்ணப்படடிருகும் பொருத்தப்பிரகாரம் ஏலத்திறகறி விற்றகப்படும்.

134 காணித துண்டுகள், கீழ்மாகாணத்து திரிகோணமலை டிஸ்கிறிககின் தம்பலகமப் பகுதியிலிருக கின்றது.

| இல. | குறிச்சி. | பிளான இலக்கம் 3,102. | | அ. ரு. ப. | ரூ. ச. |
|-----------------------|----------------|--------------------------|---------------|-----------|--------|
| | | உரித்தாளி—அராசாட்சியார். | வியாபகம். | | |
| 88816 | ஊன்னக்கிணியாய் | ஏ. வி. பெய்தீன்வாவா கூட | நெற்கேற்றகாடு | 3 0 10 | 10 0 |
| 88817 | ஊ. | முய காணி | நெற்காணி | 6 1 11 | 12 0 |
| 88818 | ஊ. | ஊ. | ஊ. | 0 0 27 | 12 0 |
| 88819 | ஊ. | ஊ. | ஊ. | 0 0 28 | 12 0 |
| பிளான் இலக்கம் 3,097. | | | | | |
| 88300 | ஊ. | எம். முனைதீன்வாவா | நெற்கேற்ற தரை | 4 0 6 | 10 0 |
| 88301 | ஊ. | கே. மதாறுசாய் | ஊ. | 6 2 22 | 10 0 |
| பிளான் இலக்கம் 3,092. | | | | | |
| 88292 | ஊ. | எம். சமசதீன் | ஊ. | 5 2 16 | 10 0 |
| 88293 | ஊ. | ரி. சேசுமதார் | ஊ. | 3 1 28 | 10 0 |
| பிளான் இலக்கம் 3,106. | | | | | |
| 88344 | பெரியகிணியாய் | அப்துல்காதா பெய்தீன் | நெற்கேற்றகாடு | 5 0 12 | 10 0 |
| 88347 | ஊ. | — | ஊ. | 2 0 15 | 10 0 |
| 88348 | ஊ. | — | ஊ. | 5 0 38 | 10 0 |
| பிளான் இலக்கம் 606. | | | | | |
| 6666 | தம்பலகமம் | எம். வாப்பு | நெற்கேற்ற தரை | 9 2 4 | 10 0 |
| 6666 | ஊ. | கே. மதாறுசாய்பு | ஊ. | 6 2 0 | 12 0 |
| 6669 | ஊ. | எம். காதா | ஊ. | 2 0 20 | 10 0 |
| பிளான் இலக்கம் 2,350. | | | | | |
| 76042 | கிணியாய் | எம். அப்துல்காதா | காடு | 2 1 28 | 10 0 |
| 76043 | ஊ. | ஊ. | காடு | 1 2 7 | 10 0 |
| 76044 | ஊ. | ஏ. முகமதுக்காசீன் | காடு | 9 1 0 | 10 0 |
| 76045 | ஊ. | எம். இப்ராகிம் | காடு | 5 3 37 | 10 0 |
| 76046 | ஊ. | ஊ. | காடு | 2 0 34 | 10 0 |
| பிளான் இலக்கம் 2,290. | | | | | |
| 75714 | கிணியாய் | எம். ரீ. வாப்புபைக்கீர் | வெண்தரை | 0 1 22 | 10 0 |
| 75715 | ஊ. | ரி. வாவாகாசீம் | ஊ. | 0 0 16 | 10 0 |
| 75716 | ஊ. | ஊ. | ஊ. | 2 2 4 | 10 0 |
| 75717 | ஊ. | ஏ. முகமதுத்தம்பி | ஊ. | 1 3 13 | 10 0 |
| 75718 | ஊ. | ஊ. | ஊ. | 2 2 9 | 10 0 |
| 75719 | ஊ. | ஊ. | ஊ. | 0 0 18 | 10 0 |
| 75725 | ஊ. | — | ஊ. | 1 1 30 | 10 0 |
| 75726 | ஊ. | ஏ. எல். எம். எல். சாய்பு | ஊ. | 4 2 8 | 10 0 |
| 75731 | ஊ. | — | ஊ. | 5 2 27 | 10 0 |
| 75740 | ஊ. | — | ஊ. | 0 1 22 | 10 0 |
| 75748 | ஊ. | எம். சமசதீன் | ஊ. | 0 1 32 | 10 0 |
| 75751 | ஊ. | உதுமான்காமின் | ஊ. | 4 0 4 | 10 0 |
| 75754 | ஊ. | வி. ஆர். முகமதுசுலுத்தான | ஊ. | 5 3 38 | 10 0 |

| இல. | குறிச்சி. | கேள்விக்காரனின் பெயர். | விபரம். | ஏக்கரொன் மக்கு தரி | | | | |
|----------------------|---------------|--------------------------|---------|-----------------------|-----------|-----|----|----|
| | | | | விசாலம். | அ. மு. ப. | ரூ. | ச. | |
| 75755 | கிணியாய | வ. ஆர். மெய்தீனவாவா | வெண்தரை | 0 | 0 | 16 | 10 | 0 |
| 75756 | செடி | — | செடி | 0 | 0 | 20 | 10 | 0 |
| 75757 | செடி | — | செடி | 5 | 0 | 16 | 10 | 0 |
| 75758 | செடி | — | செடி | 5 | 2 | 39 | 10 | 0 |
| பிளான இலக்கம் 2,358. | | | | | | | | |
| 76065 | கிணியாய | எஸ். சீனி | காடு | 6 | 0 | 16 | 12 | 50 |
| 76066 | செடி | எஸ். சீனி | காடு | 0 | 1 | 22 | 12 | 50 |
| 76067 | செடி | உ. பக்கிரத்தபி | காடு | 4 | 0 | 13 | 12 | 50 |
| 76068 | செடி | ரி. கச்சுமெய்தீன | காடு | 2 | 2 | 28 | 12 | 50 |
| 76069 | செடி | உ. நகிமான | காடு | 2 | 3 | 24 | 12 | 50 |
| பிளான இலக்கம் 2,086. | | | | | | | | |
| 6898 | பெரியகிணியாய் | மஸ்தான் முக்தலி | காடு | 3 | 1 | 15 | 10 | 0 |
| பிளான இலக்கம் 2,864. | | | | | | | | |
| 87287 | கிண்கிணியாய் | எம். மாமசா | காடு | 1 | 3 | 1 | 10 | 0 |
| 87288 | செடி | ஏ. அபூபகர் | காடு | 1 | 3 | 17 | 10 | 0 |
| 87293 | செடி | பி. அல்லாபிச்சை | காடு | 1 | 1 | 23 | 10 | 0 |
| 87294 | செடி | அகமது வெவ்வை கூட்டிய தரை | காடு | 1 | 2 | 12 | 10 | 0 |
| 87295 | செடி | பி. காசிம் | காடு | 0 | 0 | 16 | 10 | 0 |
| 87298 | செடி | எஸ். எம். காசிம் | காடு | 0 | 0 | 16 | 10 | 0 |
| பிளான இலக்கம் 2,758. | | | | | | | | |
| 77975 | கிண்கிணியாய் | ஏ. அகமது வெவ்வை | காடு | 0 | 3 | 26 | 10 | 0 |
| 77979 | செடி | வி. காட்டுவாவா | காடு | 0 | 2 | 37 | 10 | 0 |
| 77980 | செடி | எம். சமசீன | காடு | 0 | 1 | 0 | 10 | 0 |
| 77984 | செடி | வி. பிச்சைகூட்டியகாணி | காடு | 0 | 0 | 12 | 10 | 0 |
| பிளான இலக்கம் 2,614. | | | | | | | | |
| 77064 | செடி | ஓ. பக்கிரதமுமது | காடு | 4 | 1 | 10 | 10 | 0 |
| பிளான இலக்கம் 2,316. | | | | | | | | |
| 75936 | செடி | — | காடு | 0 | 0 | 14 | 10 | 0 |
| பிளான இலக்கம் 2,758. | | | | | | | | |
| 77964 | பெரியகிணியாய் | ககார் சரியல் | காடு | 2 | 1 | 10 | 10 | 0 |
| பிளான இலக்கம் 1,296. | | | | | | | | |
| 3045 | தம்பலகமம் | — | காடு | 13 | 3 | 25 | 10 | 0 |
| 3046 | செடி | — | செடி | 9 | 0 | 12 | 10 | 0 |
| 3047 | செடி | — | செடி | 7 | 1 | 10 | 10 | 0 |
| 3048 | செடி | — | செடி | 7 | 0 | 31 | 10 | 0 |
| 3049 | செடி | — | செடி | 9 | 2 | 29 | 10 | 0 |
| 3050 | செடி | — | செடி | 10 | 0 | 0 | 10 | 0 |
| 3051 | செடி | — | செடி | 8 | 0 | 27 | 10 | 0 |
| 3052 | செடி | — | செடி | 6 | 3 | 2 | 10 | 0 |
| 3053 | செடி | — | செடி | 9 | 1 | 12 | 10 | 0 |
| 3054 | செடி | — | செடி | 15 | 2 | 3 | 10 | 0 |
| 3055 | செடி | — | செடி | 15 | 1 | 30 | 10 | 0 |
| 3056 | செடி | — | செடி | 8 | 3 | 10 | 10 | 0 |
| 3057 | செடி | — | செடி | 5 | 2 | 18 | 10 | 0 |
| 3058 | செடி | — | செடி | 9 | 2 | 35 | 10 | 0 |
| 3059 | செடி | — | செடி | 9 | 3 | 3 | 10 | 0 |
| 3060 | செடி | — | செடி | 10 | 0 | 0 | 10 | 0 |
| 3061 | செடி | — | செடி | 11 | 2 | 5 | 10 | 0 |
| 3062 | செடி | — | செடி | 4 | 1 | 24 | 10 | 0 |
| 3063 | செடி | — | செடி | 8 | 3 | 29 | 10 | 0 |
| 3064 | செடி | — | செடி | 17 | 3 | 13 | 10 | 0 |
| 3065 | செடி | — | செடி | 15 | 3 | 28 | 10 | 0 |
| 3066 | செடி | — | செடி | 9 | 2 | 7 | 10 | 0 |
| 3067 | செடி | — | செடி | 5 | 1 | 11 | 10 | 0 |
| 3068 | செடி | — | செடி | 8 | 1 | 22 | 10 | 0 |
| 3069 | செடி | — | செடி | 9 | 3 | 22 | 10 | 0 |
| 3070 | செடி | — | செடி | 10 | 0 | 13 | 10 | 0 |
| 3071 | செடி | — | செடி | 8 | 2 | 11 | 10 | 0 |
| 3072 | செடி | — | செடி | 6 | 3 | 5 | 10 | 0 |
| 3073 | செடி | — | செடி | 9 | 3 | 8 | 10 | 0 |
| 3074 | செடி | — | செடி | 17 | 1 | 25 | 10 | 0 |
| 3075 | செடி | — | செடி | 17 | 0 | 26 | 10 | 0 |
| 3076 | செடி | — | செடி | 8 | 2 | 4 | 10 | 0 |
| 3077 | செடி | — | செடி | 7 | 2 | 18 | 10 | 0 |

| இல. | குறிச்சி. | கேள்விக்காரனின் பெயர். | விவரம். | கேள்வியின் விவரம் | |
|--|-----------------|------------------------|-----------------------|-------------------|--------|
| | | | | ஏ. ரூ. ப. | ரூ. ச. |
| 3078 | தம்பலகமம் | — | சாமி | 8 1 17 | 10 0 |
| 3079 | செடி | — | செடி | 9 3 39 | 10 0 |
| 3080 | செடி | — | செடி | 10 0 12 | 10 0 |
| 3081 | செடி | — | செடி | 8 1 9 | 10 0 |
| 3082 | செடி | — | செடி | 8 2 28 | 10 0 |
| 3083 | செடி | — | செடி | 8 0 29 | 10 0 |
| 3084 | செடி | — | செடி | 18 1 9 | 10 0 |
| 3085 | செடி | — | செடி | 16 3 12 | 10 0 |
| 3086 | செடி | — | செடி | 4 3 19 | 10 0 |
| 3087 | செடி | — | செடி | 11 0 32 | 10 0 |
| 3088 | செடி | — | செடி | 8 0 20 | 10 0 |
| 3089 | செடி | — | செடி | 10 0 33 | 10 0 |
| 3090 | செடி | — | செடி | 10 1 30 | 10 0 |
| 3091 | செடி | — | செடி | 8 1 7 | 10 0 |
| 3092 | செடி | — | செடி | 8 3 5 | 10 0 |
| 3093 | செடி | — | செடி | 8 1 11 | 10 0 |
| 3094 | செடி | — | செடி | 18 3 29 | 10 0 |
| 3095 | செடி | — | செடி | 18 2 17 | 10 0 |
| 3096 | செடி | — | செடி | 4 3 20 | 10 0 |
| 3097 | செடி | — | செடி | 10 3 31 | 10 0 |
| 3098 | செடி | — | செடி | 8 0 8 | 10 0 |
| 3099 | செடி | — | செடி | 10 2 12 | 10 0 |
| 3100 | செடி | — | செடி | 10 2 34 | 10 0 |
| 3101 | செடி | — | செடி | 8 0 7 | 10 0 |
| 3102 | செடி | — | செடி | 20 3 0 | 10 0 |
| 3103 | செடி | — | செடி | 13 1 37 | 10 0 |
| 3104 | செடி | — | செடி | 12 0 24 | 10 0 |
| 3105 | செடி | — | செடி | 7 1 9 | 10 0 |
| 3106 | செடி | — | செடி | 20 1 4 | 10 0 |
| 3107 | செடி | — | செடி | 18 3 6 | 10 0 |
| 3108 | செடி | — | செடி | 16 2 36 | 10 0 |
| 3109 | செடி | — | செடி | 19 2 21 | 10 0 |
| 3110 | செடி | — | செடி | 13 3 32 | 10 0 |
| 3110 ¹ / ₂ | செடி | — | செடி | 5 0 20 | 10 0 |
| 3111 | செடி | — | செடி | 14 2 8 | 10 0 |
| 3112 | செடி | — | செடி | 12 1 36 | 10 0 |
| 3113 | செடி | — | செடி | 18 3 8 | 10 0 |
| பிள்ளை இலக்கம் 3,101. | | | | | |
| 88314 | சின்னக்கிணியாய் | எம். உமறுத்தம்பி | நெற்காணி | 2 3 22 | 12 0 |
| 88315 | செடி | — | செடி | 5 1 8 | 12 0 |
| ஒடுககுப்பணா மிறுபடாத காணிகள். | | | | | |
| பிள்ளை இலக்கம் 2,964. உரித்தாளி—எம். பி. காளியப்பன். | | | | | |
| 87591 | தம்பலகமம் | — | நெற்காணி | 9 1 27 | 15 0 |
| 87592 | | — | பிள்ளை இலக்கம் 2,948. | | |
| உரித்தாளி—ஏ. அணிபா. | | | | | |
| 87542 | பெரியகிணியாய் | — | நெற்காணி | 15 2 12 | 12 0 |
| பிள்ளை இலக்கம் 2,937. | | | | | |
| உரித்தாளி—எஸ். சேசுமதா. | | | | | |
| 87482 | கண்டள்காய் | — | நெற்காணி | 8 0 6 | 15 0 |
| பிள்ளை இலக்கம் 2,959. | | | | | |
| உரித்தாளி—ஏ. தாமோதரம். | | | | | |
| 87568 | தம்பலகமம் | — | நெற்காணி | 5 3 15 | 12 0 |
| பிள்ளை இலக்கம் 2,964. | | | | | |
| உரித்தாளி—கே. சண்பதிப்பள்ளி | | | | | |
| 87585 | செடி | — | நெற்காணி | 1 0 13 | 50 0 |

இக்காணிகளைப்பற்றிய மேலதிக விபரங்கள் அளவைத்தலைவரிடத்திலும் விற்பனைகொத்திசுகளைப் பற்றித் திரிக் கோணமலை உதவி ஏசென்றரிடத்திலு மயந்தூ சென்னைலாப.

மகோத்தமரவாகாரினது கட்டளைவின்படி,

இவ்வாட்டிம துர்ன்,
இராசாங்க லிசிடர்.

No. 931, E. P.

Colonial Secretary's Office,
Colombo, April 25, 1903.

ON Friday, June 12, 1903, at 1 o'clock P.M., the Assistant Government Agent for the District of Trincomalee will put up to auction, at the Kantalai resthouse, the under-mentioned portions of Crown Land, on the terms authorized by Government.

Thirty-one allotments of land situated in the Tampalākām division of the Trincomalee District of the Eastern Province.

Preliminary plan 1,254 Applicant—Nil.

Claimant—Crown.

Description—Scrub and jungle.

| Lot. | Village. | Extent. | | Upset Price per Acre. Rs. |
|------|----------|---------|-------|---------------------------------|
| | | A. | R. P. | |
| 2834 | Kantalai | 5 | 0 27 | 10 |
| 2835 | Do. | 4 | 3 28 | 10 |
| 2836 | Do. | 4 | 2 39 | 10 |
| 2837 | Do. | 4 | 3 9 | 10 |
| 2838 | Do. | 4 | 3 7 | 10 |
| 2839 | Do. | 2 | 3 22 | 10 |
| 2840 | Do. | 4 | 2 27 | 10 |
| 2841 | Do. | 6 | 1 32 | 10 |
| 2842 | Do. | 6 | 0 35 | 10 |
| 2843 | Do. | 6 | 0 10 | 10 |
| 2844 | Do. | 6 | 2 20 | 10 |
| 2845 | Do. | 4 | 3 1 | 10 |
| 2846 | Do. | 3 | 2 10 | 10 |
| 2847 | Do. | 4 | 3 9 | 10 |
| 2848 | Do. | 4 | 0 15 | 10 |
| 2849 | Do. | 4 | 0 0 | 10 |
| 2850 | Do. | 4 | 3 26 | 10 |
| 2851 | Do. | 3 | 1 24 | 10 |
| 2852 | Do. | 5 | 1 23 | 10 |
| 2853 | Do. | 4 | 3 14 | 10 |
| 2854 | Do. | 3 | 2 38 | 10 |
| 2855 | Do. | 3 | 1 29 | 10 |
| 2856 | Do. | 4 | 2 33 | 10 |
| 2857 | Do. | 3 | 2 33 | 10 |
| 2858 | Do. | 4 | 2 0 | 10 |

The above lots adjoin each other and together form a block of 117 acres 30 perches irrigable by Kantalai tank.

Preliminary plan 3,013. (Encroachment by Ponniah and another.)

Description—Paddy land.

87898 Kantalai 0 2 4 10

(Encroachment by Valippuram and another.)

87899 Kantalai 0 2 9 10

Preliminary plan 3,014. Applicant—Nil.

Description—Forest.

| | | | | |
|-------|----------|---|------|----|
| 87902 | Kantalai | 3 | 2 0 | 10 |
| 87903 | Do. | 5 | 1 10 | 10 |
| 87904 | Do. | 6 | 3 0 | 10 |
| 87905 | Do. | 2 | 3 20 | 10 |

Further information respecting these lands may be obtained from the Surveyor-General, and respecting the conditions of sale from the Assistant Government Agent, Trincomalee.

By His Excellency's command,

EVERARD IM THURN,
Colonial Secretary.

No. 931, E. P.

கொ. சுகநிந்ததார் ஆபீசில்,
கொ. முடிப, 1903 ம் வருட சித்திரை மீ 25 ந் வ.

1903 ம் ஆண்டு ஆனிமாதம் 12 ந் தேதி வெள்ளிக் கிழமை பகல 1 மணிகளுக்கு கந்தளாயில் சன ஆபீசில் கீழ்க்காணாதது திரிகோணமலை உதவி கவற்றணமே ந்து ஏசுன்றவர்களால் இதனையிற் சொல்லப்பட்டிருக்கிற முடிக்குரிய காணித்துணைகளை, அரசாட்சியாரால் உத்தரவுபண்ணப்பட்டிருக்கும் பொருத்தப் பிரகாரம், ஏலத்திற்குறி வீற்கப்படுப.

31 காணித்துணைகள், கீழ் மாகாணத்தது திரிகாணமலை மிஸ்திரிசகிண தமயலகமப பகுதியிலிருக்கின்றது.

பிளான இலககம 1,254.

குறிச்சி—கந்தளாய்.

கேள்விகாரண—இல்லை.

உரிததாளி—அரசாட்சியார. ஏக்கருக்குத்

| இல. | விபரம். | விசாலம். | | தரிப்பு விலை ரூ. |
|------|--------------|----------|-------|------------------------|
| | | அ. | நா.ப. | |
| 2834 | காடுமபறட்டைக | | | |
| | காடும | 5 | 0 27 | 10 |
| 2835 | ஓடி | 4 | 3 28 | 10 |
| 2836 | ஓடி | 4 | 2 39 | 10 |
| 2837 | ஓடி | 4 | 3 9 | 10 |
| 2838 | ஓடி | 4 | 3 7 | 10 |
| 2839 | ஓடி | 2 | 3 22 | 10 |
| 2840 | ஓடி | 4 | 2 27 | 10 |
| 2841 | ஓடி | 6 | 1 32 | 10 |
| 2842 | ஓடி | 6 | 0 35 | 10 |
| 2843 | ஓடி | 6 | 0 10 | 10 |
| 2844 | ஓடி | 6 | 2 20 | 10 |
| 2845 | ஓடி | 4 | 3 1 | 10 |
| 2846 | ஓடி | 3 | 2 10 | 10 |
| 2847 | ஓடி | 4 | 3 9 | 10 |
| 2848 | ஓடி | 4 | 0 15 | 10 |
| 2849 | ஓடி | 4 | 0 0 | 10 |
| 2850 | ஓடி | 4 | 3 26 | 10 |
| 2851 | ஓடி | 3 | 1 24 | 10 |
| 2852 | ஓடி | 5 | 1 23 | 10 |
| 2853 | ஓடி | 4 | 3 14 | 10 |
| 2854 | ஓடி | 3 | 2 38 | 10 |
| 2855 | ஓடி | 3 | 1 29 | 10 |
| 2856 | ஓடி | 4 | 2 33 | 10 |
| 2857 | ஓடி | 3 | 2 33 | 10 |
| 2858 | ஓடி | 4 | 2 0 | 10 |

பிளான இலககம 3,013.

குறிச்சி—கந்தளாய்.

கேள்விகாரண—பொன்னையாவும மறவனும கூட்டியதறை.

உரிததாளி—அரசாட்சியார.

87898 நெற்காணி 0 2 4 10

கேள்விகாரண—வல்லிபுராமும மறவனும கூட்டியதறை.

87899 நெற்காணி 0 2 9 10

பிளான இலககம 3,014.

கேள்விகாரண—இல்லை.

87902 காடு 3 2 0 10

87903 காடு 5 1 10 10

87904 காடு 6 3 0 10

87905 காடு 2 3 20 10

இக்காணிகளைப்பற்றிய மேலதிக விபரங்கள் அளவைத தலைவரிடத்திலும விற்பனைவிண் கொடுத்திச்சுன்ப பற்றித் திரிகோணமலை உதவி ஏசுன்றரிடத்திலும அறிந்துகொள்ளலாம்.

மகோத்தமா அவர்களினது கட்டளையின்படி.

எவெறட் இம் தூர்ண,
இராசாங்கலிகிதா.

LAND SALES IN THE NORTH-WESTERN PROVINCE.

No. 1,675, N.W. P.

Colonial Secretary's Office,
Colombo, April 27, 1903.

ON Thursday, June 4, 1903, at 1 o'clock P.M., the Assistant Government Agent for the Puttalam District will put up to auction, at his office in Puttalam, the under-mentioned portions of Crown Land, on the terms authorized by Government.

Sixteen allotments of land situated in the Puttalam pattu, Demala hatpattu, and Kalpitiya division of the Puttalam District of the North-Western Province.

| Lot. | Village. | Name of Applicant. | Description. | Extent. | | Upset Price |
|---|----------------|-------------------------------|------------------------|---------|-------|-------------|
| | | | | A. | R. P. | per Acre. |
| | | | | | | Rs. |
| 9779 | Seemaveli | The Crown | Low jungle | 7 | 0 25 | 10 |
| 9780 | Do. | do. | do. | 3 | 2 8 | 10 |
| Preliminary plan 1,905. Claimant—The Crown. | | | | | | |
| I 998 | Sembukulam | The Crown | Paddy field | 30 | 2 8 | 10 |
| Preliminary plan 2,002. Claimant—Nallemuttu Pariyari. | | | | | | |
| 10274 | Mahauswewa | R. B. Moomalle, Ratemahatmaya | Forest | 5 | 0 10 | 10 |
| Preliminary plan 2,085. Claimant—The Crown. | | | | | | |
| 10350 | Kandakuli | A. Neina Mohamadu Lebbe | Sand plain | 24 | 2 36 | 10 |
| Preliminary plan 2,114. Claimant—The Crown. | | | | | | |
| D 1094A | Mollikandalawa | The Crown | Chena | 31 | 3 0 | 10 |
| D 1094C | Do. | do. | do. | 8 | 0 10 | 10 |
| F 1094A | Do. | do. | do. | 2 | 3 13 | 10 |
| D 1094B | Do. | do. | do. | 35 | 2 0 | 10 |
| D 1094D | Do. | do. | do. | 33 | 0 0 | 10 |
| D 1094E | Do. | do. | do. | 34 | 2 10 | 10 |
| F 1094B | Do. | do. | do. | 2 | 0 38 | 10 |
| Preliminary plan 2,199. Claimant—B. H. Scheffer. | | | | | | |
| Preliminary plan 2,686. Claimant—Crown. | | | | | | |
| 12183 | Karaitivu | The Crown | Cocoanuts 7 to 8 years | 14 | 2 13 | 40 |
| 12186 | Do. | do. | Cocoanuts 5 to 6 years | 23 | 0 10 | 70 |
| 12188 | Do. | do. | Low jungle | 2 | 2 30 | 10 |
| 12190 | Do. | do. | Cocoanuts 5 to 6 years | 0 | 2 20 | 60 |

Further information respecting these lands may be obtained from the Surveyor-General, and respecting the conditions of the sale from the Assistant Government Agent, Puttalam.

By His Excellency's command,
EVERARD IM THURN,
Colonial Secretary.

No. 1,675, N.W. P.

විෂි 1903 ක්වු අප්‍රේල් මස 27 වෙනි දින කොළඹ
විකුණුකාරියාගේ කන්තොරුවේදී.

විකුණුකාරියාගේ පුත්තලම් ප්‍රදේශයේ පිහිටි මෙහි පහත සඳහන්වන ආශ්‍රිත සහයක ඉඩම් ආශ්‍රිතව කිසිදු ප්‍රකාරයට වෂි 1903 ක්වු ජුනි මස 4 වෙනි දින වු චුක්චන්ද්‍ර 1ව පුත්තලම් කවුච්චියේදී වෙන්දේසිකර විකුණුව යොදනවා ඇත.

වගක දිනවේ පුත්තලම් ප්‍රදේශයේ පුත්තලම්පත්තු, දෙමලකන්දපත්තු සහ කල්පිටි කොභාසවල පිහිටි කිවෙන බිම්කැවෙලි 16ක්.

| කො. | ඉඩමේ නම. | ඉල්ලුම්කාරයා. | අත්දම. | වටත්තක්ක | | | |
|--|---------------------------|---|-----------|-----------|------|------|----|
| | | | | මහක. | ගණන | | |
| | | | | අ. රු. ප. | රු. | | |
| 9779 | සිමාවෙලි | ආශ්‍රිතව | ලදකැලේ | 7 | 0 25 | 10 | |
| 9780 | එම | එම | එම | 3 | 2 8 | 10 | |
| සිතියම 1,905. අයිතිකම කිසිකම—ආශ්‍රිතව. | | | | | | | |
| I 998 | සිතියම 2,002. සෙම්බුකුලිය | අයිතිකම කිසිකම—පි. හල්ලච්චන්ද්‍ර පරිකාරි සහ තවත් අයවල්. | ආශ්‍රිතව | කුඹුර | 30 | 0 8 | 10 |
| සිතියම 2,085. අයිතිකම කිසිකම—ආශ්‍රිතව. | | | | | | | |
| 10274 | මහලස්මාව | අර්. වි. මුකමලේ අර්. ඇම්. මුකලාන | | | 5 | 0 10 | 10 |
| සිතියම 2,114. | | | | | | | |
| 10350 | කන්ඩකුලි | ඒ. කෙසිනා මහමල්ල | ව; ලිපොලව | | 24 | 2 36 | 10 |
| සිතියම 2,199. අයිතිකම කිසිකම—වී. එච්. ඉස්කුපර. | | | | | | | |
| D 1094A | මුල්ලිකන්දවලම | ආශ්‍රිතව | සේන | 31 | 3 0 | 10 | |
| D 1094C | එම | එම | එම | 8 | 0 10 | 10 | |
| F 1094A | එම | එම | එම | 2 | 3 13 | 10 | |
| D 1094B | එම | එම | එම | 35 | 2 0 | 10 | |
| D 1094D | එම | එම | එම | 33 | 0 0 | 10 | |
| D 1094E | එම | එම | එම | 34 | 2 10 | 10 | |
| F 1094B | එම | එම | එම | 2 | 0 38 | 10 | |

| අංක. | ඉඩම් නම. | ඉල්ලුම්කරු. | අයදුම්. | අ. රු. ප. | රු. |
|-------|----------|---------------|-------------------------|-----------|-----|
| | | සිහියම 2,686. | අයිතිකම් කීයන්—අනුබ්බව. | | |
| 12183 | කරහිටු | අනුබ්බව | 7, 8 අඩු 1/2 දේ පොළ | 14 2 13 | 40 |
| 12186 | එම | එම | 5, 6 එම | 23 0 10 | 70 |
| 12188 | එම | එම | උදකාලේ | 2 2 30 | 10 |
| 12190 | එම | එම | 5, 6 අඩු 1/2 දේ පොළ | 0 2 20 | 60 |

මෙම ඉඩම් ගණ වැඩිදුර කාරණා සඳහා රජයට ලැබුණු තොරතුරු සලකා බැලීමට සූදානම්ව පවතින බවට ප්‍රකාශ කෙරෙයි. එකී ඉඩම් කොටස් දීමට සූදානම් වන බවට ප්‍රකාශ කෙරෙයි.

තරුතර උතුරු නවවකයේදී අනුබ්බව ලෙස,
එවරුඩ් ඉම් සර්ව,
මහලොවුගාර්ස් විසින්.

No. 1,675, N.W. P.

කොලොනියල් සභාවේ නොවැනි ඉඩම්,
කොලොනියල්, 1903 මැයි 27 දින.

1903 මැයි මාසයේ 4 වැනි දින, වියාදුම්කරු, පින්නේරම් 1 මණිකුටු පුත්තම තේ ඉඩමේ වැටුප්පත් කරනු ලබන ඉඩම් වලට අයදුම් පිටපත් කරනු ලබන බවට ප්‍රකාශ කෙරෙයි. එමඟින් ඉඩම් හිමිකරුවන්ට අයදුම් පිටපත් කරනු ලබන බවට ප්‍රකාශ කෙරෙයි.

16 කොටස් වලින්, වැටුප්පත් කරනු ලබන ඉඩම් පුත්තම තේ ඉඩමේ වැටුප්පත් කරනු ලබන බවට ප්‍රකාශ කෙරෙයි.

| අංක. | ඉඩම් නම. | ඉල්ලුම්කරු. | අයදුම්. | අ. රු. ප. | රු. |
|---------|--------------|--------------------------|---------------------|-----------|-----|
| | | පින්නේරම් 1,905. | ඉඩම් හිමිකරු. | | |
| | | ඉඩම් හිමිකරු—අරසාදියාර්. | | | |
| 9779 | සිමාවෙහි | අරසාදියාර් | තාමින්නකාමී | 7 0 25 | 10 |
| 9780 | ඉඩ | ඉඩ | ඉඩ | 3 2 8 | 10 |
| | | පින්නේරම් 2,002. | | | |
| I 998 | පොළොවකුණ | අරසාදියාර් | වයඹ | 30 2 8 | 10 |
| | | පින්නේරම් 2,085. | | | |
| 10274 | මහලොවෙහි | ඉඩම් හිමිකරු—අරසාදියාර්. | කාමී | 5 0 10 | 10 |
| | | පින්නේරම් 2,114. | | | |
| 10350 | කොටස් වලින් | ඉඩම් හිමිකරු—අරසාදියාර්. | කාමී | 24 2 36 | 10 |
| | | පින්නේරම් 2,199. | | | |
| D 1094A | ඉඩම් හිමිකරු | අරසාදියාර් | පොළොව | 31 3 0 | 10 |
| D 1094C | ඉඩ | ඉඩ | පොළොව | 8 0 10 | 10 |
| F 1094A | ඉඩ | ඉඩ | පොළොව | 2 3 13 | 10 |
| D 1094B | ඉඩ | ඉඩ | පොළොව | 35 2 0 | 10 |
| D 1094D | ඉඩ | ඉඩ | පොළොව | 33 0 0 | 10 |
| D 1094E | ඉඩ | ඉඩ | පොළොව | 34 2 10 | 10 |
| F 1094B | ඉඩ | ඉඩ | පොළොව | 2 0 38 | 10 |
| | | පින්නේරම් 2,686. | | | |
| 12183 | කොටස් වලින් | අරසාදියාර් | 7 ක්කුම 8 ක්කුම වයඹ | 14 2 13 | 40 |
| 12186 | ඉඩ | ඉඩ | 5 ක්කුම 6 ක්කුම වයඹ | 23 0 10 | 70 |
| 12188 | ඉඩ | ඉඩ | සිහියම | 2 2 30 | 10 |
| 12190 | ඉඩ | ඉඩ | 5 ක්කුම 6 ක්කුම වයඹ | 0 2 20 | 60 |

මෙම ඉඩම් හිමිකරුවන්ට අයදුම් පිටපත් කරනු ලබන බවට ප්‍රකාශ කෙරෙයි. එමඟින් ඉඩම් හිමිකරුවන්ට අයදුම් පිටපත් කරනු ලබන බවට ප්‍රකාශ කෙරෙයි.

මහලොවුගාර්ස් විසින්,
ඉඩම් හිමිකරු,
ඉරාසාදියාර්ස් විසින්.

No. 1,676, N.W. P.

Colonial Secretary's Office,
Colombo, April 23, 1903.

ON Monday, June 15, 1903, at 1 o'clock P.M., the Government Agent for the North-Western Province will put up to auction, at his office in Kurunegala, the under-mentioned portions of Crown Land, on the terms authorized by Government

Six allotments of land situated in the Katugampola hatpattu division of the Kurunegala District of the North-Western Province.

Preliminary plan 2,695. Claimant—The Crown.
Applicant—Don Migel Sinno Appuhamy of Ambahena estate.

| Lot. | Village and Korale. | Name of Land. | Description. | Extent. A. R. P. | Upset Price per Acre. Rs. |
|-------|---------------------------------|-----------------------------------|--------------|---------------------|---------------------------------|
| 12222 | Gamagamuwa in Yaticalka korale | Dambamendiyemukalana | Forest | 24 1 6 | 65 |
| 12223 | Epaladeniya in Yaticalka korale | Ilukemukalana | do. | 31 3 4 | 55 |
| 12224 | Do. | Ilukemukalana or Madawalagamahena | do. | 6 1 25 | 20 |

| Lot. | Village and Korale. | Name of Land. | Description. | Extent. | | Upset Price |
|---|-------------------------------|---|--------------|---------|------|-------------|
| | | | | A. | R. | per Acre. |
| Preliminary plan 2,647. Claimant—Adikarimudiyanselage Kiri Banda of Galayaya. | | | | | | |
| H 1201 | Galayaya in Meda pattu korale | Applicant—Nil. Potuhena <i>alias</i> Atuketiyagahamulahena | Forest | 0 | 3 38 | 30 |
| Claimant—The Crown. Applicant—Nil. | | | | | | |
| 11886 | Galayaya in Meda pattu korale | Potuhena | Forest | 21 | 0 0 | 65 |
| 11888 | Do. | Delgahagodellemukalana | do. | 10 | 2 26 | 50 |

Further information respecting these lands may be obtained from the Surveyor-General, and respecting the conditions of sale from the Government Agent, North-Western Province.

By His Excellency's command,
EVERARD IM THURN,
Colonial Secretary.

No 1,676, N.W P

දී 1903 ස්වල් අප්‍රේල් මස 23 වෙනි දින කොළඹ

මහසෙකුකාරිස්ථානයක්ගේ කන්දෝරුවෙහි.

වසම් දිසාවේ ආණ්ඩුවේ එජ්ස්ථානිකයන්ගේ විසින් මෙහි පහත සඳහන්වන ආණ්ඩුව සත්කම් ඉඩම් ආණ්ඩුවේ කිසිකාරි ප්‍රකාරයට වසම් 1903 ස්වල් ජූනි මස 15 වෙනි දිනට සඳු දාල් එකට කුරුණෑගල කම්බර්ගේද වෙන්දේසිකර එකතුවට ගෙදෙනවා ඇත.

වසම් දිසාවේ කුරුණෑගල පලාතේ සවුනම්පොල හත්පත්තුවේ කොට්ඨාසයේ පිහිටා තිබෙන බිම්කැබලි සිතියම 2,695. ගම—ගම්ගමුව. පවිත්‍ර කෝරළේ.

ඉල්ලුම්කාරයා—අම්බරවත්තේ දෙව මිගෙල් සිසිල් ජයවර්ධන.

| නො. | ඉඩමේ නම. | අයිතිකම් කියවීම. | අන්දම. | පවත්ගත්ත | | |
|--------------------------------------|--------------------|------------------------|--------|----------|------|----|
| | | | | මහ. | ගහ. | |
| 12222 | දම්මානසිසේ මුකලාන | ආණ්ඩුව | මුකලාන | 24 | 1 6 | 65 |
| ගම—අපලදෙවිය. රජකමකෝරළේ. | | | | | | |
| 12223 | ඉළුන්මුකලාන | ආණ්ඩුව | එම | 31 | 3 4 | 55 |
| 12224 | එම කොහොත් මඩවල ගම | එම | එම | 6 | 1 25 | 20 |
| සිතියම 2,647. ගම—කලාප. මැදපත්තකෝරළේ. | | | | | | |
| මෙම ඉඩම්වලට ඉල්ලුම්කාරයෙක් නැත. | | | | | | |
| H 1201 | පොකුණේන කොහොත් අතු | කලාපයේ අදිකාරි මුදියන් | මුකලාන | 0 | 3 38 | 30 |
| 11886 | කැපින ගහමුලපේන | කලාපයේ කිරිඳිවත්ත | එම | 21 | 0 0 | 65 |
| 11888 | පොකුණේන | ආණ්ඩුව | එම | 10 | 2 26 | 50 |
| | දෙල්ගහකොට්ටේ | එම | එම | 10 | 2 26 | 50 |
| | මුකලාන | එම | එම | 10 | 2 26 | 50 |

මෙම ඉඩම් ගැණවැහිදුර කාරණා සර්වමාර්ග්‍යවලට පත්කරගෙන, විකිණීමේ කොන්දේසි ගැණ කාරණා වසම් දිසාවේ ආණ්ඩුවේ එජ්ස්ථානිකයන්ගේ සහයදෙන ගනුදෙනුවට පවත්වන.

කුරුණෑගල මහනුවරගේ ආණ්ඩු ලෙස,
එවර්ඩ් ඉම් ඇර්ස්,
මහසෙකුකාරිස්ථානය.

No. 1,677, N.W. P.

Colonial Secretary's Office,
Colombo, April 28, 1903.

ON Monday, June 15, 1903, at 1 o'clock P.M., the Government Agent for the North-Western Province will put up for sale or settlement, at his office in Kurunegala, the under-mentioned portions of Crown Land, on the terms authorized by Government.

Three allotments of land situated in the Dambadeni hatpattu division of the Kurunegala District of the North-Western Province.

Preliminary plan 2,748. Village and Korale—Egalla in Udapolaotota korale.

| Lot. | Name of Land. | Name of Claimant. | Description. | Extent. | | Upset Price |
|---|---------------|-------------------------------------|-----------------|---------|------|-------------|
| | | | | A. | R. | per Acre. |
| 12469 | Galagawahena | P. Diminguwa and others | Jungle | 0 | 3 17 | 20 |
| 12470 | Galagawawatta | do. | Cocoanut garden | 0 | 3 28 | 50 |
| Preliminary plan 2,351. Village—Pentenigoda in Udukaha korale west. | | | | | | |
| 10949 | Palliyehena | Ahamadu Lebbe and another and Crown | Burial ground | 1 | 1 29 | 20 |

Further information respecting these lands may be obtained from the Surveyor-General, and respecting the conditions of sale from the Government Agent, North-Western Province.

By His Excellency's command,
EVERARD IM THURN,
Colonial Secretary.

No. 1,677, N.W. P.

වස 1903 ක්වු අප්‍රේල් මස 28 වෙනි දින කොළඹ මහසෙනෙවිවරයාගේ කන්තෝරුවේදී.

මහසෙනෙවිවරයාගේ මහලු මහලු ප්‍රකාරයට වස 1903 ක්වු ජූනි මස 15 වෙනි දින වු සඳු දවල් 1 ව කුරුණෑගල නම් වරිසේදි වෙන්දේසිකර විකුණුවට නොනොන් මොරොන්දන්ව යෙදෙනවා ඇත.

වස 1903 ක්වු අප්‍රේල් මස 28 වෙනි දින කොළඹ මහසෙනෙවිවරයාගේ කන්තෝරුවේදී.

සිතියම 2,748. ගම සහ කෝරළේ—අගල්ල, උඩපොලඹියොවකෝරළේ.

| නො. | ඉඩමේ නම. | අයිතිකම් කියවන්නා. | අත්දම. | අ. රු. ප. | රු. |
|-------------------------------|------------|--------------------------------------|--------------|-----------|-----|
| 12469 | ගලගාමාණ්ඩ | පි. දිමිත්‍රයා සහ තවත් අයදු, ආණ්ඩුවද | කැලේ | 0 3 17 | 20 |
| 12470 | ගලගාමාවන්ඩ | එම | කොල්වන්ඩ | 0 3 28 | 50 |
| සිතියම 2,351. ගම—පවන්තැනියොව. | | | | | |
| 10949 | පල්ලියාණන් | ආණ්ඩුව, අගමදුලෙඹියොව සහ තවත් අයදු | මිනිසිවිටනිය | 1 1 29 | 20 |

මෙම ඉඩම් ගැණ වැඩිදුර කාරණා සර්වේසර්වකරුන්ට නොනොන්ද, විකිනීමේ කොන්දේසි ගැණ කාරණා වස 1903 ක්වු ජූනි මස 15 වෙනි දින වු සඳු දවල් 1 ව කුරුණෑගල නම් වරිසේදි වෙන්දේසිකර විකුණුවට නොනොන් මොරොන්දන්ව යෙදෙනවා ඇත.

ගරුකර උතුමානවතන්සේගේ ආඥාවලෙස,
එවරුඩ් ඉම් තර්ස්,
මහසෙනෙවිවරයාගේ මහලු.

No. 1,678, N.W. P.

Colonial Secretary's Office,
Colombo, April 28, 1903.

ON Monday, June 15, 1903, at 1 o'clock P.M., the Government Agent for the North-Western Province will put up for sale or settlement, at his office in Kurunegala, the under-mentioned portions of Crown Land, on the terms authorized by Government.

Four allotments of land situated in the Weudawili hatpattu division of the Kurunegala District of the North-Western Province.

Preliminary plan 2,756. Village and Korale—Milenwala in Gandahe korale.
Claimant—Crown.

| Lot. | Name of Land. | Name of Applicant. | Description. | Upset Price | |
|---|--|---|------------------------------------|------------------|---------------|
| | | | | Extent. A. R. P. | per Acre. Rs. |
| 12550 | Alandugaha <i>alias</i> Siyambalagaha-mulahena | Stephen of Meetanwala | Chena | 0 1 20 | 25 |
| 12551 | Bogahamulawattta <i>alias</i> hena | Rawadapedige Mitiya and Rantirange Petrus of Meetanwala | Inferior forest Contains a few jak | 1 3 16 | 44 |
| 12552 | Kandekohilagollehena | Stephen of Meetanwala | Chena | 3 0 20 | 10 |
| Preliminary plan 900. Village and Korale—Ilukewela in Weuda korale. Claimant—Sandanam. | | | | | |
| O 403 | Balagollahena | — | Garden | 1 0 21 | 50 |

Further information respecting these lands may be obtained from the Surveyor-General, and respecting the conditions of sale from the Government Agent, North-Western Province.

By His Excellency's command,
EVERARD IM THURN,
Colonial Secretary.

No. 1,678, N.W. P.

වස 1903 ක්වු අප්‍රේල් මස 28 වෙනි දින කොළඹ මහසෙනෙවිවරයාගේ කන්තෝරුවේදී.

මහසෙනෙවිවරයාගේ මහලු මහලු ප්‍රකාරයට වස 1903 ක්වු ජූනි මස 15 වෙනි දින වු සඳු දවල් 1 ව කුරුණෑගල නම් වරිසේදි වෙන්දේසිකර විකුණුවට නොනොන් මොරොන්දන්ව යෙදෙනවා ඇත.

වස 1903 ක්වු අප්‍රේල් මස 28 වෙනි දින කොළඹ මහසෙනෙවිවරයාගේ කන්තෝරුවේදී.

සිතියම 2,756. ගම සහ කෝරළේ—මිවැන්වල, ගන්දණකෝරළේ.

අයිතිකම් කියවන්නා — ආණ්ඩුව. පවත්ගන්නා මහලු. ගහන. රු.

| නො. | ඉඩමේ නම. | ඉල්ලුම්කරු | අත්දම. | අ. රු. ප. | රු. |
|---|--------------------------------|--|--------------------------|-----------|-----|
| 12550 | ඇලදුගහ නොනොන් සිරාමලා ගහමුලයේන | මිවැන්වල සවිටන් | හේන | 0 1 20 | 25 |
| 12551 | බෝගහමුලවන්ඩ නොනොන් හේන | මිවැන්වල රාධාදේදියේ මිවැන්වල සවිටන් සහ තවත් අයගේ පේ දුරුස් | සවිලපසක කොස් ගස් ඇති මුක | 1 3 16 | 44 |
| 12552 | කන්දේ කැහිලියාලේයේන | මිවැන්වල සවිටන් | හේන | 3 0 20 | 10 |
| සිතියම 900. ගම සහ කෝරළේ—ඉරිකේවෙල, වැරුඩකෝරළේ. අයිතිකම් කියවන්නා.—සන්දනම්. | | | | | |
| O 403 | බලගොල්ලේයේන | — | වන්ඩ | 1 0 21 | 50 |

මෙම ඉඩම් ගැණ වැඩිදුර කාරණා සර්වේසර්වකරුන්ට නොනොන්ද, විකිනීමේ කොන්දේසි ගැණ කාරණා වස 1903 ක්වු ජූනි මස 15 වෙනි දින වු සඳු දවල් 1 ව කුරුණෑගල නම් වරිසේදි වෙන්දේසිකර විකුණුවට නොනොන් මොරොන්දන්ව යෙදෙනවා ඇත.

ගරුකර උතුමානවතන්සේගේ ආඥාවලෙස,
එවරුඩ් ඉම් තර්ස්,
මහසෙනෙවිවරයාගේ මහලු.

No. 1,681, N.W. P.

Colonial Secretary's Office,
Colombo, May 1, 1903.

ON Monday, June 15, 1903, at 1 o'clock P.M., the Assistant Government Agent for the Chilaw District will put up to auction, at his office in Chilaw Kacheheri, the under-mentioned portions of Crown Land, on the terms authorized by Government.

Seventeen allotments of land situated in the Pitigal korale north division of the Chilaw District of the North-Western Province.

Preliminary plan 2,554. Claimant—Crown.

| Lot. | Village. | Description. | Extent. | | |
|-------|----------|--------------|---------|----|----|
| | | | A. | R. | P. |
| 11630 | Welihena | Sandy ground | 4 | 2 | 10 |
| 11632 | Do. | do. | 7 | 3 | 14 |
| 11634 | Do. | do. | 2 | 3 | 21 |
| 11637 | Do. | Low jungle | 33 | 0 | 26 |
| 11639 | Do. | do. | 68 | 1 | 9 |
| 11640 | Do. | Sandy ground | 6 | 0 | 4 |
| 11641 | Do. | do. | 5 | 3 | 5 |
| 11642 | Do. | do. | 5 | 2 | 18 |
| 11643 | Do. | do. | 19 | 3 | 12 |
| 11644 | Do. | do. | 6 | 1 | 4 |
| 11645 | Do. | do. | 6 | 2 | 13 |
| 11646 | Do. | do. | 6 | 3 | 35 |
| 11647 | Do. | do. | 40 | 0 | 8 |
| 11649 | Do. | Jungle | 77 | 3 | 20 |
| 11653 | Do. | do. | 53 | 3 | 30 |

Preliminary plan 2,154.

| | | | | | |
|--------|----------|--------|---|---|----|
| 10595½ | Watakali | Island | 1 | 2 | 30 |
| 10595¾ | Do. | do. | 7 | 0 | 12 |

Upset price,—Rs. 10 per acre.

Further information respecting these lands may be obtained from the Surveyor-General, and respecting the conditions of sale from the Assistant Government Agent, Chilaw.

By His Excellency's command,
EVERARD IM THURN,
Colonial Secretary.

No. 1,681, N.W. P.

වර්ෂ 1903 ජූනි මස 1 වෙනි දින කොළඹ මහජනසභාවේ දැනට පවත්වාගෙන යාමට තෝරාගෙන ඇති ඉඩම්.

වර්ෂ 1903 ජූනි මස 15 වෙනි දිනට පැවැත්වෙන ඉඩම් භාවිතයට පත්කර ගැනීමේදී වෙන්දේසි කර ගැනීමට තෝරාගෙන ඇත.

වර්ෂ 1903 ජූනි මස 15 වෙනි දිනට පැවැත්වෙන ඉඩම් භාවිතයට පත්කර ගැනීමේදී වෙන්දේසි කර ගැනීමට තෝරාගෙන ඇත.

වර්ෂ 1903 ජූනි මස 15 වෙනි දිනට පැවැත්වෙන ඉඩම් භාවිතයට පත්කර ගැනීමේදී වෙන්දේසි කර ගැනීමට තෝරාගෙන ඇත.

| Lot. | Village. | Description. | Extent. | | |
|-------|----------|--------------|---------|----|----|
| | | | A. | R. | P. |
| 11630 | වැලිහේන | වැලිබිම | 4 | 2 | 10 |
| 11632 | එම | එම | 7 | 3 | 14 |
| 11634 | එම | එම | 2 | 3 | 21 |
| 11637 | එම | ලඳකැලෑව | 33 | 0 | 26 |
| 11639 | එම | එම | 68 | 1 | 9 |
| 11640 | එම | වැලිබිම | 6 | 0 | 4 |
| 11641 | එම | එම | 5 | 3 | 5 |
| 11642 | එම | එම | 5 | 2 | 18 |
| 11643 | එම | එම | 19 | 3 | 12 |
| 11644 | එම | එම | 6 | 1 | 4 |
| 11645 | එම | එම | 6 | 2 | 13 |
| 11646 | එම | එම | 6 | 3 | 35 |
| 11647 | එම | එම | 40 | 0 | 8 |
| 11649 | එම | කැලෑව | 77 | 3 | 20 |
| 11653 | එම | එම | 53 | 3 | 30 |

වර්ෂ 1903 ජූනි මස 15 වෙනි දිනට පැවැත්වෙන ඉඩම් භාවිතයට පත්කර ගැනීමේදී වෙන්දේසි කර ගැනීමට තෝරාගෙන ඇත.

| | | | | | |
|--------|---------|------|---|---|----|
| 10595½ | වට්ටකලී | දූපත | 1 | 2 | 30 |
| 10595¾ | එම | එම | 7 | 0 | 12 |

කන්සේරුවල රුපියල් 10යි.

වර්ෂ 1903 ජූනි මස 15 වෙනි දිනට පැවැත්වෙන ඉඩම් භාවිතයට පත්කර ගැනීමේදී වෙන්දේසි කර ගැනීමට තෝරාගෙන ඇත.

ගරුකර උතුරු කන්දකට පත්කර ගැනීමේදී වෙන්දේසි කර ගැනීමට තෝරාගෙන ඇත.

No. 1,682, N.W. P.

Colonial Secretary's Office,
Colombo, May 4, 1903.

ON Monday, June 22, 1903, at 1 o'clock P.M., the Government Agent for the North-Western Province will put up for sale or settlement, at his office in Kurunegala, the under-mentioned portions of Crown Land, on the terms authorized by Government.

Seventy-two allotments of land situated in the Katugampola hatpattu division of the Kurunegala District of the North-Western Province.

Preliminary plan 2,728. Village and korale—Makandura in Pitigal korale.

Applicant—Nil.

| Lot. | Name of Land. | Name of Claimant. | Description. | Extent. | | Upset Price per Acre. |
|---------|-----------------------------------|------------------------------------|--------------|---------|----|-----------------------|
| | | | | A. | R. | |
| O' 1208 | Kekunagahawatta | S. K. Mudalihamy and Kandappa | Garden | 3 | 0 | 28 |
| Q 1208 | Do. | do. | do. | 0 | 2 | 7 |
| R 1208 | Paragahawatta alias Dikkele-watta | M. Punchi Sinno and G. E. Piachand | do. | 1 | 0 | 7 |
| S 1208 | Dambagahawatta | S. Fernando and H. Ukku Banda | do. | 2 | 3 | 33 |
| U 1208 | Kahatagahawatta | Heratmudiyanselage Dingiri Banda | do. | 4 | 0 | 19 |
| V 1208 | Millagahawatta | M. M. Punchappahamy | do. | 5 | 2 | 9 |

| Lot. | Name of Land. | Name of Claimant. | Description. | Extent. | | Upset Price per Acre. Rs. |
|--------|---|------------------------------------|------------------|---------|-------|---------------------------|
| | | | | A. | R. P. | |
| W 1208 | Aliyawetichchawala | M. M. Kiri Menika and Appuhamy | Field | 0 | 1 36 | 50 |
| X 1208 | Aliyawetichchawelawatta | do. | Garden | 3 | 2 22 | 50 |
| Z 1208 | Kahatagahawatta | S. K. Herathamy and A. M. Appuhamy | do. | 0 | 3 21 | 50 |
| A 1209 | Do. | Sincha and Elansa | do. | 1 | 3 12 | 50 |
| B 1209 | Bulugahawatta | H. M. Ukku Banda | do. | 1 | 0 28 | 50 |
| D 1209 | Do. | do. | do. | 0 | 0 28 | 50 |
| E 1209 | Aliyawetichchawalayaya | S. K. Mudalihamy | Chena and garden | 0 | 2 7 | 20 |
| F 1209 | Do. | do. | do. | 1 | 1 23 | 20 |
| G 1209 | Kajugahawatta | H. M. Kiri Banda | Garden | 2 | 3 12 | 50 |
| H 1209 | Millagahawatta | H. M. Herathamy and others | do. | 2 | 1 0 | 100 |
| I 1209 | Do. | do. | do. | 0 | 0 13 | 100 |
| J 1209 | Kajugahawatta | M. M. Punchappuhamy | do. | 1 | 2 3 | 50 |
| K 1209 | Do. | do. | do. | 0 | 2 4 | 50 |
| 12417 | Do. | do. | do. | 0 | 0 6 | 50 |
| L 1209 | Millagahawatta | M. M. Kirimenikhamy | do. | 0 | 3 0 | 50 |
| M 1209 | Kosgahawatta | H. M. Ukku Banda | do. | 1 | 1 32 | 100 |
| N 1209 | Kahatagahawatta | H. M. Kiri Banda | do. | 2 | 0 17 | 100 |
| O 1209 | Do. | do. | do. | 0 | 0 10 | 100 |
| P 1209 | Millagahawatta | K. A. Alwis and another | do. | 1 | 3 12 | 150 |
| 12418 | Do. | do. | do. | 0 | 0 5 | 150 |
| Q 1209 | Do. | do. | do. | 0 | 0 4 | 150 |
| R 1209 | Dungala | M. M. Punchappu | Owita land | 0 | 1 34 | 20 |
| S 1209 | Do. | do. | do. | 0 | 0 10 | 20 |
| T 1209 | Millagahawattahena | M. Alwis and others | Chena & garden | 0 | 1 8 | 20 |
| U 1209 | Do. | do. | do. | 0 | 0 8 | 20 |
| V 1209 | Kahatagahawatta | M. M. Punchisinno and Poloris | Garden | 8 | 0 26 | 100 |
| W 1209 | Do. | do. | do. | 0 | 0 26 | 100 |
| X 1209 | Galmoratugahawatta | K. A. Alwis and Marthelis | do. | 2 | 1 3 | 100 |
| Y 1209 | Do. | do. | do. | 0 | 0 30 | 100 |
| Z 1209 | Kahatagahawatta | K. Appuhamy | do. | 2 | 3 6 | 50 |
| A 1210 | Do. | do. | do. | 0 | 0 23 | 50 |
| B 1210 | Kajugahawatta | M. M. Bandappu | do. | 1 | 2 22 | 100 |
| C 1210 | Kongahawatta | M. M. Amaris Appu | do. | 2 | 3 16 | 75 |
| D 1210 | Do. | do. | do. | 0 | 0 9 | 75 |
| E 1210 | Wewagawawatta | H. M. Kiri Banda | do. | 1 | 3 14 | 150 |
| F 1210 | Do. | do. | do. | 0 | 0 3 | 150 |
| G 1210 | Kongahawatta | M. M. Amaris Appu | do. | 0 | 3 35 | 150 |
| H 1210 | Kajugahawatta | H. M. Menohamy | do. | 1 | 2 37 | 150 |
| I 1210 | Do. | do. | do. | 0 | 0 3 | 150 |
| J 1210 | Daminagahawatta | M. M. Sautuhamy | do. | 2 | 1 7 | 150 |
| K 1210 | Kongahawatta | K. Allis and two others | do. | 2 | 2 0 | 150 |
| L 1210 | Do. | do. | do. | 0 | 0 12 | 150 |
| M 1210 | Rukattanagahahena | H. Ukku Banda and Herathamy | do. | 2 | 1 2 | 30 |
| N 1210 | Do. | do. | do. | 0 | 0 10 | 30 |
| O 1210 | Alutwatta | M. M. Punchappuhamy | do. | 2 | 1 27 | 150 |
| P 1210 | Do. | do. | do. | 0 | 0 22 | 150 |
| Q 1210 | Migahamulahena <i>alias</i> Wewawatta | Saranankara Unnanse | do. | 3 | 1 3 | 150 |
| R 1210 | Do. | do. | do. | 0 | 0 16 | 150 |
| S 1210 | Kosgahawatta | H. Herathamy and others | do. | 0 | 1 2 | 75 |
| 12419 | Do. | H. M. Kiri Banda | do. | 0 | 0 8 | 100 |
| T 1210 | Pansalawatta <i>alias</i> Wewahenawatta | Saranankara Unnanse | do. | 3 | 0 18 | 100 |
| U 1210 | Do. | do. | do. | 0 | 0 23 | 100 |
| V 1210 | Kosgahawatta | H. M. Dingiri Banda | do. | 0 | 1 5 | 100 |
| W 1210 | Do. | H. M. Kiri Banda | do. | 0 | 0 3 | 100 |
| X 1210 | Ketakekalahawatta | H. M. Appusinnu and another | do. | 1 | 1 10 | 75 |
| Y 1210 | Dangahamulawatta | H. M. Dingiri Banda | do. | 0 | 2 20 | 90 |
| Z 1210 | Do. | do. | do. | 0 | 0 5 | 90 |
| A 1211 | Do. | H. M. Appu Sinno | do. | 0 | 1 10 | 90 |
| B 1211 | Do. | do. | do. | 0 | 0 2 | 90 |
| C 1211 | Ketakekalahahena | do. | do. | 1 | 0 22 | 25 |
| P 1208 | Kekunagahawatta | S. K. Mudalihamy and Kandappu | do. | 0 | 0 23 | 150 |
| T 1208 | Dambagahawatta | S. Fernando and H. Ukku Banda | do. | 0 | 0 25 | 100 |
| Y 1208 | Aliyawetichchawalawatta | M. M. Kirimenika and Appuhamy | do. | 0 | 0 10 | 50 |
| C 1209 | Bulugahawatta | H. M. Ukku Banda | do. | 0 | 0 1 | 50 |
| D 1211 | Wanagawapillewa | Saranankara Unnanse | Chena and garden | 1 | 3 | 20 |
| 12420 | Do. | do. | do. | 0 | 1 35 | 20 |

Further information respecting these lands may be obtained from the Surveyor-General, and respecting the conditions of sale from the Government Agent, North-Western Province.

By His Excellency's command,
EVERARD IM THURN,
Colonial Secretary.

| නො. | ඉඩමේ නම. | අයිතියක් කියන්නා. | අන්දම. | මහක. ගණක. | | |
|--------|-------------------|-----------------------------------|-------------|-----------|------|----|
| | | | | අ. රු. ප. | රු. | |
| Y 1208 | අලියාවැව්විවලවත්ත | අ.ම. අ.ම. කිරිමැනිකා සහ අප්පුහාමි | වත්ත | 0 | 0 10 | 50 |
| C 1209 | බුලුගහවත්ත | එම්. අ.ම. උත්කුඹක්කා | එම | 0 | 0 1 | 50 |
| D 1211 | වානගාවැව්ලැව් | සරනන්කරඋත්තාන්තේ | භේත සහ වත්ත | 1 | 1 3 | 20 |
| 12420 | එම | එම | එම | 0 | 1 35 | 20 |

මෙම ඉඩම් ගැණ වැඩිදුර කාරණ සර්වේශ්වර්පනඋත්තාන්තේගෙන්ද, විනිවිමේ කොන්දේසි ගැණ කාරණ විශේෂ දිසාවේ ආණ්ඩුවේ ඒපත්තඋත්තාන්තේගෙන්ද දැනගන්නට පුළුවන.

ගරුකර උතුමානත්වතන්තේගේ ආඥාවලෙස,
එවර්ට්ට් ඉම් තර්න්,
මහසෙක්‍රතාරිස් උමහ.

No. 1,683, N.W. P.

Colonial Secretary's Office,
Colombo, May 4, 1903.

ON Monday, June 22, 1903, at 1 o'clock P.M., the Government Agent for the North-Western Province will put up for sale or settlement, at his office in Kurunegala, the under-mentioned portions of Crown Land, on the terms authorized by Government.

Thirty-one allotments of land, situated in the Katugampola hatpattu division of the Kurunegala District of the North-Western Province.

Preliminary plan 2,733. Village and korale—Makandura in Pitigal korale.

| Lot. | Name of Land. | Name of Claimant. | Description. | Extent. | | Upset Price |
|---------|---------------------|----------------------------------|------------------|---------|------|-------------|
| | | | | A. | R. | per Acre. |
| | | | | A. | R. | Rs. |
| A 1212 | Kohilawalehena | Marthelis of Katana | Garden | 4 | 0 5 | 50 |
| B 1212 | Do. | do. | do. | 0 | 0 32 | 50 |
| C 1212 | Millagahawatta | M. M. Appu Vedarala | do. | 5 | 2 22 | 150 |
| D 1212 | Do. | do. | do. | 0 | 0 5 | 150 |
| E 1212 | Do. | do. | Chena and garden | 2 | 0 7 | 10 |
| F 1212 | Do. | do. | do. | 0 | 0 6 | 20 |
| G 1212 | Kahatagahawatta | M. M. Pintuhami | do. | 4 | 3 4 | 20 |
| H 1212 | Do. | do. | do. | 0 | 0 16 | 20 |
| I 1212 | Do. | do. | Garden | 1 | 2 25 | 20 |
| J 1212 | Kohilawalewatta | S. M. Silva of Katana | do. | 1 | 1 28 | 150 |
| K 1212 | Kahatagahawatta | M. M. Samel Appu | do. | 1 | 2 22 | 75 |
| L 1212 | Katakalahawatta | J. Kapuruhamy | do. | 4 | 1 0 | 100 |
| M 1212 | Kahatagahawatta | J. P. Nuga | do. | 1 | 1 1 | 75 |
| N 1212 | Kinagahawatta | M. M. Velun Sinno | do. | 0 | 2 32 | 100 |
| O 1212 | Paranawatta | Adonis Silva | do. | 0 | 0 10 | 50 |
| P 1212 | Do. | do. | do. | 0 | 0 2 | 50 |
| Q 1212 | Kahatagahawatta | M. M. Sinnappu | do. | 1 | 0 10 | 100 |
| R 1212 | Do. | do. | do. | 0 | 0 3 | 100 |
| S 1212 | Do. | J. A. Kapuruhami | do. | 1 | 3 22 | 100 |
| T 1212 | Hurigahawatta | M. A. Marthinu | do. | 2 | 1 28 | 100 |
| U 1212 | Kahatagahawatta | M. M. Punchappu | do. | 1 | 3 30 | 75 |
| V 1212 | Makullagahawatta | Korani Appu | do. | 1 | 0 32 | 50 |
| W 1212 | Kahatagahawattehena | M. M. Punchappu | Chena and garden | 0 | 2 15 | 20 |
| X 1212 | Do. | Yahapathami | do. | 0 | 3 21 | 20 |
| Y 1212 | Kahatagahamulawatta | do. | Garden | 2 | 0 38 | 40 |
| Z 1212 | Paragahawatta | do. | do. | 0 | 1 14 | 100 |
| A. 1213 | Maragahawatta | Punchirala | do. | 0 | 3 17 | 100 |
| B. 1213 | Kongahawatta | Ukku Menika and others | do. | 1 | 1 19 | 100 |
| C 1213 | Kahatagahawatta | Selli Ridi | do. | 0 | 1 0 | 100 |
| D. 1213 | Damunugahawatta | Punchappu and others | do. | 1 | 1 0 | 75 |
| E. 1213 | Kahatagahawatta | M. M. Dingiri Menika and another | do. | 2 | 1 18 | 100 |

Further information respecting these lands may be obtained from the Surveyor-General, and respecting the conditions of sale from the Government Agent of the North-Western Province.

By His Excellency's command,
EVERARD IM THURN,
Colonial Secretary.

No. 1,683, N.W. P.

වමේ 1903 ස්වූමැයි මෙ 4 වෙනි දින කොළඹ මහසෙක්‍රතාරිස්උත්තාන්තේගේ කන්තෝරුවේදී.

වගම් දිසාවේ ආණ්ඩුවේ ඒපත්තඋත්තාන්තේ විසින් මෙහි පහත සඳහන්වෙන ආණ්ඩුව සත්ක ඉඩම් ආණ්ඩුවේ නිකුත්වල ප්‍රකාරව වමේ 1903 ස්වූමැයි මෙ 22 වෙනි දිනව සඳු දවල් 1ව කුරුමාගල කමිටේර් යේදී වෙන්දේසිකර විකුණන්නට කොහොත් මෙරුදෙන්නට යෙදෙනවා ඇත.

වගම් දිසාවේ කුරුමාගල පලාතේ කවුගම්පොලකත්පත්තුවේ කොට්ඨාසයේ පිහිටා තිබෙන විම් කැබලි 31ක්.

සිතියම 2,733. ගම—මාකදුර, පිටිගල්කෝරළේ.

| නො. | ඉඩමේ නම. | අයිතියක් කියන්නා. | අන්දම. | පවත්ගන්න මහක. ගණක. | | |
|--------|-------------|-------------------|--------|--------------------|------|----|
| | | | | අ. රු. ප. | රු. | |
| A 1212 | කොහිලවලේගේත | කටානේ මර්තේසිස් | වත්ත | 4 | 0 5 | 50 |
| B 1212 | එම | එම | එම | 0 | 0 32 | 50 |

| කො. | ඉඩමේ නම. | අයිතිකම් කියන්නා. | අන්දම. | පවත්නාකම | | |
|--------|---------------|--|-------------|-----------|------|-----|
| | | | | ආ. රු. ප. | රු. | |
| C 1212 | මිලිලගහවත්ත | ඇම්. ඇම්. අප්පුවෙදරු | වත්ත | 5 | 2 22 | 150 |
| D 1212 | එම | එම | එම | 0 | 0 5 | 150 |
| E 1212 | එම | එම | සේන | 2 | 0 7 | 10 |
| F 1212 | එම | එම | එම | 0 | 0 6 | 20 |
| G 1212 | කහවගහවත්ත | ඇම්. ඇම්. පිත්තුහාමි | එම සහ වත්ත | 4 | 3 4 | 20 |
| H 1212 | එම | එම | එම | 0 | 0 16 | 20 |
| I 1212 | එම | එම | වත්ත | 1 | 2 25 | 20 |
| J 1212 | කොහිලවෙලවත්ත | ඇස්. ඇම්. සිල්වා, කතානේ | එම | 1 | 1 28 | 150 |
| K 1212 | කහවගහවත්ත | ඇම්. ඇම්. සාමෙල්අප්පු | එම | 1 | 2 22 | 75 |
| L 1212 | කවිකැලගහවත්ත | ජේ. කපුරුහාමි | එම | 4 | 1 0 | 100 |
| M 1212 | කහවගහවත්ත | ජේ. පී. උත්තා | එම | 1 | 1 1 | 75 |
| N 1212 | කිහගහවත්ත | ඇම්. ඇම්. වෙලුන්සිකේසේ | එම | 0 | 2 32 | 100 |
| O 1212 | පරනවත්ත | ඇස්. ජයරිස් සිල්වා | එම | 0 | 0 10 | 50 |
| P 1212 | එම | එම | එම | 0 | 0 2 | 50 |
| Q 1212 | කහවගහවත්ත | ඇම්. ඇම්. සිකේසුප්පු | එම | 1 | 0 10 | 100 |
| R 1212 | එම | එම | එම | 0 | 0 3 | 100 |
| S 1212 | එම | ජේ. ඒ. කපුරුහාමි | එම | 1 | 3 22 | 100 |
| T 1212 | හුරිගහවත්ත | ඇම්. ඒ. මරනිනු | එම | 2 | 1 28 | 100 |
| U 1212 | කහවගහවත්ත | ඇම්. ඇම්. පුත්වප්පු | එම | 1 | 3 30 | 75 |
| V 1212 | මකුල්ලගහවත්ත | කොරනිස්අප්පු | එම | 1 | 0 32 | 50 |
| W 1212 | කහවගහවත්තේසේන | ඇම්. ඇම්. පුත්වප්පු | සේන සහ වත්ත | 0 | 2 15 | 20 |
| X 1212 | එම | ගහපන්නාමි | එම | 0 | 3 21 | 20 |
| Y 1212 | කහවගහමුල්වත්ත | එම | වත්ත | 2 | 0 38 | 40 |
| Z 1212 | පරනවත්ත | එම | එම | 0 | 1 14 | 100 |
| A 1213 | මාරුගහවත්ත | පුත්වප්පු | එම | 0 | 3 17 | 100 |
| B 1213 | කොස්ගහවත්ත | උක්කුමානිකා සහ තවත් | එම | 1 | 1 19 | 100 |
| C 1213 | කහවගහවත්ත | සෙල්ලිරිදි | එම | 0 | 1 0 | 100 |
| D 1213 | දමුනුගහවත්ත | පුත්වප්පු සහ තවත් | එම | 1 | 1 0 | 75 |
| E 1213 | කහවගහවත්ත | ඇම්. ඇම්. සිංහිරිමානිකා සහ තවත් අයෙක් | එම | 2 | 1 18 | 100 |

මෙම ඉඩම් ගැණ වැඩිදුර කාරණා සර්වමාර්ජනලේඛනාත්මකව සේවයේදී, මිනිනිමේ කොන්දේසි ගැණ කාරණා වගම් දිසාවේ ආණ්ඩුවේ ඒජන්තලේඛනාත්මකව සේවයේදී දැනගන්නට පුළුවන.

ගරුභර උකුමානවත්තන්සේගේ ආඥාවලෙස,
එමරර්ඞි ඉම් කරන්,
මහසෙක්කාරිස් මමිත.

No. 1,684, N.W. P.

Colonial Secretary's Office,
Colombo, May 4, 1903.

ON Monday, June 22, 1903, at 1 o'clock P.M., the Government Agent for the North-Western Province will put up for sale or settlement, at his office in Kurunegala, the under-mentioned portions of Crown Land, on the terms authorized by Government.

Twenty-two allotments of land situated in the Katugampola hatpattu division of the Kurunegala District of the North-Western Province.

Preliminary plan 2,731. Village—Makandura in Pitigal korale.

| Lot. | Name of Land. | Name of Claimant. | Description. | Extent. | | Upset Price per Acre. Rs. |
|--------|------------------------|-----------------------------------|-------------------------|----------|-------|---------------------------|
| | | | | A. R. P. | Ra. | |
| F 1211 | Agarewatta | H. Abilinu | Garden | 2 | 0 39 | 100 |
| G 1211 | Do. | do. | do. | 0 | 0 9 | 100 |
| H 1211 | Dawatagahawatta | H. M. Dingiri Menika and others | do. | 0 | 3 14 | 50 |
| I 1211 | Do. | do. | do. | 0 | 0 10 | 50 |
| J 1211 | Maragahawatta | do. | do. | 1 | 0 28 | 150 |
| K 1211 | Do. | do. | do. | 0 | 0 12 | 150 |
| L 1211 | Do. | do. | do. | 1 | 2 4 | 150 |
| M 1211 | Do. | do. | do. | 0 | 0 6 | 150 |
| N 1211 | Millagahawatta | M. M. Punoehirala | do. | 1 | 2 33 | 75 |
| O 1211 | Velipennagahawatta | S. K. Kandappu | do. | 0 | 3 32 | 50 |
| P 1211 | Do. | do. | do. | 0 | 0 23 | 50 |
| Q 1211 | Kongahawatta | S. Punoehappu | do. | 2 | 3 5 | 150 |
| R 1211 | Siyambalagahawatta | Saradial Appu | do. | 1 | 3 10 | 50 |
| S 1211 | Kahatagahawatta | S. K. Mudalhami | do. | 2 | 0 22 | 25 |
| T 1211 | Attikkagahawatta | S. K. Herathamy | Chena and garden | 2 | 2 14 | 35 |
| 12437 | Do. | do. | do. | 0 | 0 12 | 35 |
| U 1211 | Siyambalagahawatta | Saradial Appu | do. | 1 | 0 11. | 150 |
| V 1211 | Rukattanagahawattehena | H. A. Abilinu | do. | 1 | 1 33 | 20 |
| W 1211 | Gorakagahawatta | S. K. Herathamy | Garden | 1 | 0 10 | 25 |
| X 1211 | Gorakagahaowitta | M. M. Punoehisinno and H. Abilinu | Partly vegetable garden | 1 | 1 25 | 10 |

No. 1,223, N.C. P.

වර්ෂ 1903 ක්වු අප්‍රේල් මස 25 වෙනි දින කොළඹ

මහසෙනෙකාරිස්ථානයේදී කන්තෝරුවේදී.

උතුරු මැද දිසාවේ ආණ්ඩුවේ ඒජන්තාධිපතිවරයාණන් විසින් මෙහි පහත සඳහන්වන ආණ්ඩුව සන්තක ඉඩම ආණ්ඩුවේ නියෝගල ප්‍රකාරයට වර්ෂ 1903 ක්වු ජුනි මාස 9 වෙනි දින වූ අඟහරුවාද සවස 1.30 ට අනුරාධපුර කම්මරිස්ථානයේදී වෙන්දේසිකර විකුණනව නොහොත් බේරුවනුයේදී මෙහිදී සඳහන්ව ඇත.

උතුරු මැද දිසාවේ අනුරාධපුර පළාතේ නවකුමුට කොට්ඨාසයේ පිහිටා තිබෙන බිම්කැබලි 1ක්.

සිතියම 292. එහෙයවනුයේ. අයිතියම කියන්නා—ආණ්ඩුව.

| නො. | ගම. | ඉල්ලුම්කාරයා. | අන්දම. | පවත්ගන්නා මහත. ගණන. |
|------|----------|----------------------------------|-----------------------------------|-------------------------|
| 1117 | මුතුකාල් | පත්තිකාරි සෙල්ලප්පාසක නවන් අයෙක් | උතුරු අඩුලතාම මියව සුදුසු විල්ලිම | අ. රු. ප. රු. 3 0 21 10 |

මෙම ඉඩම ගැණ වැඩිදුර කාරණා සර්වේශ්වර්තර්ථයන්ගෙන්ද, විකිනීමේ කොන්දේසිය ගැණ වැඩිදුර කාරණා උතුරු මැද දිසාවේ ආණ්ඩුවේ ඒජන්තාධිපතිවරයාණන්ගේ දැනගන්නට පුළුවන.

ගරුකර උතුරු මැද දිසාවේ ආණ්ඩුවේ, එවර්ඩ් ඉම් ටර්න්, මහසෙනෙකාරිස්ථානයේ, වමන.

No. 1,224, N.C. P.

Colonial Secretary's Office, Colombo, April 25, 1903.

ON Tuesday, June 9, 1903, at 1 o'clock P.M., the Government Agent for the North-Central Province will put up to auction for sale or settlement, at his office in Anuradhapura, the under-mentioned portions of Crown Land, on the terms authorized by Government.

Six allotments of land situated in the Nuwaragampalata division of the Anuradhapura District of the North-Central Province.

Preliminary plan 443.—Willachchiya korale. Claimant—Crown.

| Lot. | Village. | Name of Applicant. | Description. | Extent. A. R. P. | Upset Price per. Acre. Rs. c. |
|--|-----------------------|--|--------------------------|------------------|-------------------------------|
| 1691 | Nammadamaduwa | Anthony Pariyari, R. Muniandi, Kutti Vellan, K. Vaitalingam, and Rasayan, all of Periakatu Puliyankulama | Low jungle fit for paddy | 3 1 8 | 10 0 |
| Preliminary plan 491.—Willachchiya korale. | | | | | |
| 1772 | Dunt.potagama | Appuhami Vel-vidane | Low jungle fit for paddy | 3 0 18 | 10 0 |
| Preliminary plan 793.—Kadawat korale. | | | | | |
| 2478 | Dachchidamane | Gama Vel-vidane | Low jungle fit for paddy | 1 2 18 | 12 0 |
| 2479 | Do. | do. | do. | 3 1 17 | 12 0 |
| Preliminary plan 876.—Eppawala korale. | | | | | |
| 2686 | Konwewa and Amunukole | Kirihami Liyana Arachchi | Forest fit for paddy | 1 3 23 | 12 50 |
| Preliminary plan 2,319.—Kende korale. | | | | | |
| 7180 | Galwiragollewa | — | Forest fit for paddy | 0 2 4 | 12 0 |

Further information respecting these lands may be obtained from the Surveyor-General, and respecting the conditions of sale from the Government Agent of the North-Central Province.

By His Excellency's command,

EVERARD IM THURN, Colonial Secretary.

No. 1,224, N.C. P.

වර්ෂ 1903 ක්වු අප්‍රේල් මස 25 වෙනි දින කොළඹ

මහසෙනෙකාරිස්ථානයේදී කන්තෝරුවේදී.

උතුරු මැද දිසාවේ ආණ්ඩුවේ ඒජන්තාධිපතිවරයාණන් විසින් මෙහි පහත සඳහන්වන ආණ්ඩුව සන්තක ඉඩම ආණ්ඩුවේ නියෝගල ප්‍රකාරයට වර්ෂ 1903 ක්වු ජුනි මස 9 වෙනි දින වූ අඟහරුවාද සවස 1 ට අනුරාධපුර කම්මරිස්ථානයේදී වෙන්දේසිකර විකුණනව නොහොත් බේරුවනුයේදී මෙහිදී සඳහන්ව ඇත.

උතුරු මැද දිසාවේ අනුරාධපුර පළාතේ නුවරගමපලාත කොට්ඨාසයේ පිහිටා තිබෙන බිම්කැබලි 6ක්.

සිතියම 443. විලම්පිසකෝරලේ. අයිතියම කියන්නා—ආණ්ඩුව.

| නො. | ගම. | ඉල්ලුම්කාරයා. | අන්දම. | පවත්ගන්නා මහත. ගණන. |
|------|-----------|---|---------------------|--------------------------|
| 1691 | නම්බෙටුව | පෙරියකාටුපුලිමන්කුලමේ අන්තෝනි පරියාරි, ආර්. මුනිසාහි, කුණ්ඩි වෙල්ලෙක්, කේ. වසින්ද්‍රිත්ගම සහ රසායන් | විශ්ව සුදුසු ලදකැලේ | අ. රු. ප. රු. 3 1 8 10 0 |
| 1772 | දුනුපොතනම | සිතියම 491. විලම්පිසකෝරලේ. අප්පහාමි වෙල්ලිදෙනේ | එම | 3 0 18 10 0 |
| 2478 | දම්පිදමන | සිතියම 793. කබ්වත්තෝරලේ. ගමා වෙල්ලිදෙනේ | එම | 1 2 18 12 0 |
| 2479 | එම | එම | එම | 3 1 17 12 0 |

| නො. | ගම. | ඉල්ළුම්කාරයා. | අන්දම. | පටුන්ගන්ක | |
|------|----------------------|---|---------------------|----------------|--------------|
| | | | | මහත. ආ. රු. ප. | ගන්ක. රු. ග. |
| 2686 | කෝන්වැව සහ අමුණුකොළේ | සිතියම 876. එළපාවෙලකෝරලේ. කිරිහාම ලියක ආරච්චිල | විශ්ව සුදුසු මුකලාන | 1 | 3 23 12 50 |
| 7180 | ගල්විටගොල්ලුව | සිතියම 2,319. කැඳැකෝරලේ. | එම | 0 | 2 4 12 0 |

මෙම ඉඩම් ගැන වැඩිදුර කාරණ සර්වේශර්ජන රජයේ නිකුත් කළ අදාළ නියෝගයට අනුව, විකිණීමේ කොන්දේසිය ගැන වැඩිදුර කාරණා ලබාදීමට අදාළව ආණ්ඩුවේ එජන්කලන්කාන්තයේ අදාළ දුකගන්කට පුළුවන.

ගරුභාර උතුමානන්වකන්තයේ ආඥාවලට,
එවර්ඩ් ඉම් තර්න්,
මහසෙනෙකාරීජ වර්ණ.

No. 1,225, N.C. P. Colonial Secretary's Office, Colombo, April 29, 1903.

ON Friday, June 19, 1903, at 1 o'clock P.M., the Government Agent for the North-Central Province will put up to auction for sale or settlement, at his office in Anuradhapura, the under-mentioned portions of Crown Land, on the terms authorized by Government.

Ten allotments of land situated in the Kalagampalata division of the Anuradhapura District of the North-Central Province.

| Lot. | Village. | Name of Applicant. | Description. | Extent. | | Upset Price per Acre. |
|--|-------------------|---|---|----------|------|-----------------------|
| | | | | A. R. P. | Rs. | |
| Q 46 | Kanduhitiyawa | — | Low jungle fit for paddy | 0 | 0 23 | 10 |
| Claimant—Crown and Puspage Kapuwa. | | | | | | |
| T 46 | Kanduhitiyawa | — | Field | 0 | 1 20 | 10 |
| V 46 | Do. | — | do. | 0 | 1 4 | 10 |
| Preliminary plan 2,245.—Kalagam korale. Claimant—Crown. | | | | | | |
| 6964 | Kelekarambawa | Kirihami Vel-vidane, Appuhami Vel-vidane, and others of Kelekarambawa | Forest fit for paddy | 3 | 3 32 | 30 |
| 6966 | Do. | do. | do. | 2 | 3 4 | 30 |
| Preliminary plan 2,365. - Maminiya korale. Claimant—Crown. | | | | | | |
| 7338 | Panikkilagama | Wanakurala and others of Kadiragama | Old chena fit for paddy | 2 | 2 2 | 10 |
| 7340 | Kadiragama | Wannakurala of Kadiragama | Chena fit for paddy | 3 | 1 38 | 10 |
| 7341 | Panikkilagama | S. Tikiriappu and Wannakurala of Kadiragama | do. | 3 | 2 17 | 10 |
| Preliminary plan 2,364.—Maminiya korale. Claimant—Crown. | | | | | | |
| 7336½ | Pahala Hammillewa | — | Paddy field (encroachment by Udayarege Banda, Menikrale, Rankiri, Kappi Rankirappu, and others) | 0 | 0 10 | 10 |
| 7337 | Do. | — | do. | 0 | 0 12 | 10 |

Further information respecting these lands may be obtained from the Surveyor-General, and respecting the conditions of sale from the Government Agent, North-Central Province.

By His Excellency's command,
EVERARD IM THURN,
Colonial Secretary.

No. 1,225, N.C. P. වර්ෂ 1903 ක්වූ අප්‍රේල් මස 29 වෙනි දින කොළඹ මහසෙනෙකාරීජන්කාන්තයේ කන්තෝරුවෙහිදී.

උතුරු මැද දිසාවේ ආණ්ඩුවේ එජන්කලන්කාන්තයේ විසින් මෙහි පහත සඳහන් වෛන ආණ්ඩුව සන්තක ඉඩම් ආණ්ඩුවේ නියෝගවලට ප්‍රකාරයට වර්ෂ 1903 ක්වූ ජූනි මස 19 වෙනි දින වූ සිකුරුදා සවස 1 ව ආහරාධිපති කමාලාචාර්යවරයා විසින් විකුණනු ලබන කොළඹ නගරයේ කොට්ඨාසයේ පිහිටා තිබෙන මිමිකා බෙලි 10 ෦.

| නො. | ගම. | ඉල්ළුම්කාරයා. | අන්දම. | පටුන්ගන්ක | |
|--|------------|--|----------------------|----------------|--------------|
| | | | | මහත. ආ. රු. ප. | ගන්ක. රු. ග. |
| Q 46 | කදුතිට්ටාව | — | වි.ව සුදුසු ලද කැමල් | 0 | 0 23 10 |
| අයිතිකම කි.න්තා—ආණ්ඩුව සහ පුස්තාන කපුවා. | | | | | |
| T 46 | එම | — | කුඹුර | 0 | 0 20 10 |
| V 46 | එම | — | එම | 0 | 1 4 10 |
| සිතියම 2,245. කලාගම්කෝරලේ. අයිතිකම කි.න්තා—ආණ්ඩුව. | | | | | |
| 6964 | කැලැකරඹුව | කැලැකරඹුවේ කිරික මි.වෙල් විදුනේ, අල්පුහාම වෙල් විදුනේ සහ තවත් අය | විශ්ව සුදුසු මුකලාන | 3 | 3 32 30 |
| 6966 | එම | එම | එම | 2 | 3 4 30 |
| සිතියම 2,365. මාමිනියාකෝරලේ. | | | | | |
| 7338 | පතිකකිලගම | කදිරුගම වන්නකුරු සහ තවත් අය | වි.ව සුදුසු පහත තේක | 2 | 2 2 10 |
| 7340 | කදිරුගම | කදිරුගම වන්නකුරු | විශ්ව සුදුසු තේක | 3 | 1 38 10 |
| 7341 | පතිකකිලගම | කදිරුගම ආදී. වි. කිරිඅල්පු සහ වන්නකුරු | එම | 3 | 2 17 10 |

| නො. | ගම. | ඉල්ලුම්කාරයා. | අයදුම. | පවත්කන්ක | |
|-------|--------------|-----------------------------|--|-----------|---------------|
| | | | | මහත. ගහන. | අ. රු. ප. රු. |
| 7336½ | පහලකම්මල්ලාව | සිතියම 2,364. මාමනිකාකෝරලේ. | කුඹුර, උඩතාරේගේ ඔස්සා, මැනික්කරු, රත්කිරි, කාක්කි, රත්කිරිපුසක | | |
| | | | තවත් අය | 0 0 10 | 10 |
| 7337 | එම | | එම | 0 0 12 | 10 |

මෙම ඉඩම් ගැණ වැඩිදුර කාරණා සර්වේභාරකරුන්ට දන්තාක්ෂේපයෙන්ද, විකිනීමේ කොන්දේසිය ගැණ උතුරුමැද දිසාවේ ආණ්ඩුවේ ඒජන්ත උත්තාක්ෂේපයෙන්ද දැනගන්නට පුළුවන.

හරුගර උතුරුමානවකන්කේගේ ආඥාවලස,
එවරුති ඉම් හරස්,
මහසෙනුකාරිස් මමස.

No. 1,226, N.C. P. Colonial Secretary's Office, Colombo, May 4, 1903.

ON Friday, June 26, 1903, at 1 o'clock P.M., the Government Agent for the North-Central Province will put up to auction for sale or settlement, at his office in Anuradhapura, the under-mentioned portions of Crown Land, on the terms authorized by Government.

Sixty-seven allotments of land situated in the Nuwara-gampalata division of the Anuradhapura District of the North-Central Province.

Preliminary plan 173.—Kadawat korale. Claimant—Crown.

| Lot. | Village. | Description. | Upset Price | |
|------|-----------------------------|----------------------|-------------------|-----|
| | | | Extent. per Acre. | Rs. |
| 510 | Kirigallewa | Jungle fit for paddy | 0 3 34 | 15 |
| 511 | Do. | do. | 0 2 18 | 15 |
| 519 | Do. | do. | 2 0 0 | 15 |
| 520 | Do. | do. | 2 0 0 | 15 |
| 524 | Do. | do. | 5 0 0 | 15 |
| 525 | Do. | do. | 5 0 0 | 15 |
| 527 | Do. | do. | 2 3 35 | 15 |
| 529 | Do. | do. | 2 0 0 | 15 |
| 530 | Do. | do. | 2 0 0 | 15 |
| 531 | Do. | do. | 5 0 29 | 15 |
| 532 | Do. | do. | 3 3 0 | 15 |
| 533 | Do. | do. | 2 2 38 | 15 |
| 534 | Do. | do. | 3 0 0 | 15 |
| 535 | Do. | do. | 2 3 0 | 15 |
| 536 | Do. | do. | 2 3 24 | 15 |
| 537 | Do. | do. | 3 0 0 | 15 |
| 538 | Do. | do. | 3 0 0 | 15 |
| 539 | Do. | do. | 3 0 0 | 15 |
| 540 | Do. | do. | 3 1 21 | 15 |
| 541 | Do. | do. | 2 2 26 | 15 |
| 542 | Do. | do. | 2 3 31 | 15 |
| 543 | Do. | do. | 3 0 0 | 15 |
| 544 | Kirigallewa and Muwaetagama | do. | 3 0 0 | 15 |
| 545 | Do. | do. | 3 0 0 | 15 |
| 546 | Do. | do. | 4 3 26 | 15 |
| 547 | Do. | do. | 4 0 16 | 15 |
| 548 | Muwaetagama | do. | 3 0 29 | 15 |
| 549 | Muwaetagama and Kirigallewa | do. | 20 0 20 | 15 |
| 550 | Do. | do. | 1 3 35 | 15 |
| 551 | Do. | do. | 2 0 0 | 15 |
| 552 | Muwaetagama | do. | 2 0 0 | 15 |
| 553 | Do. | do. | 2 0 0 | 15 |
| 554 | Do. | do. | 2 0 0 | 15 |
| 555 | Do. | do. | 2 0 0 | 15 |
| 556 | Do. | do. | 2 1 32 | 15 |
| 557 | Do. | do. | 3 0 0 | 15 |
| 558 | Do. | do. | 3 0 0 | 15 |
| 559 | Do. | do. | 3 0 0 | 15 |
| 560 | Do. | do. | 3 0 0 | 15 |
| 561 | Do. | do. | 3 0 0 | 15 |
| 562 | Do. | do. | 2 3 30 | 15 |
| 563 | Do. | do. | 2 0 0 | 15 |
| 564 | Do. | do. | 2 0 0 | 15 |

| Lot. | Village. | Description. | Upset Price | |
|------|-------------|----------------------|-------------------|-----|
| | | | Extent. per Acre. | Rs. |
| 565 | Muwaetagama | Jungle fit for paddy | 2 0 0 | 15 |
| 573 | Do. | do. | 2 3 25 | 15 |
| 574 | Do. | do. | 2 3 27 | 15 |
| 575 | Do. | do. | 2 3 28 | 15 |
| 576 | Do. | do. | 2 3 25 | 15 |
| 578 | Do. | do. | 2 0 0 | 15 |
| 579 | Do. | do. | 2 0 0 | 15 |
| 580 | Do. | do. | 2 0 0 | 15 |
| 581 | Do. | do. | 2 0 0 | 15 |
| 582 | Do. | do. | 2 0 0 | 15 |
| 584 | Do. | do. | 2 3 36 | 15 |
| 585 | Do. | do. | 3 0 0 | 15 |
| 586 | Do. | do. | 3 0 0 | 15 |
| 587 | Do. | do. | 3 0 0 | 15 |
| 588 | Do. | do. | 2 3 38 | 15 |
| 592 | Do. | do. | 1 3 26 | 15 |
| 593 | Do. | do. | 2 0 0 | 15 |
| 594 | Do. | do. | 2 0 0 | 15 |
| 595 | Do. | do. | 2 0 0 | 15 |
| 600 | Do. | do. | 2 1 7 | 15 |
| 601 | Do. | do. | 2 3 35 | 15 |
| 602 | Do. | do. | 2 1 33 | 15 |
| 603 | Do. | do. | 2 0 0 | 15 |
| 604 | Do. | do. | 3 0 19 | 15 |

Further information respecting these lands may be obtained from the Surveyor-General, and respecting the conditions of sale from the Government Agent of the North-Central Province.

By His Excellency's command,
EVERARD IM THURN,
Colonial Secretary

No. 1,226, N.C. P. මම 1903 ජනවාරි මස 4 වෙනි දින කොලඹ මහසෙනුකාරිස් උත්තාක්ෂේපයෙන් කන්තෝරුවේදී.

උතුරුමැද දිසාවේ ආණ්ඩුවේ ඒජන්ත උත්තාක්ෂේපයෙන් මෙහි පහත සඳහන්වූ ආණ්ඩුව සත්කම් ආණ්ඩුවේ නිකුත්වනු ප්‍රකාරයට මම 1903 ජනවාරි මස 26 වෙනි දිනවූ සිකරුද සවස 1 ව අනුරාධපුර කම්මේරියේදී වෙන්දේසිකර විකුණන්නට නොකොන් මෙරුමකර දෙවට යෙදෙනවා ඇත.

උතුරුමැද දිසාවේ අනුරාධපුර පලාතේ කුමරුගම පලාත කොට්ඨාසයේ පිහිටා තිබෙන මිම කැබලි 67.

සිතියම 173. කඩවත් කෝරලේ.
අයිතිකම් කියත්තා:—ආණ්ඩුව.
අයදුම—එවට පුදුසුකැරලේ. පවත්කන්ක

| නො. | ගමේ ගම. | මහත. ගහන. | |
|-----|------------|-----------|-----|
| | | අ. රු. ප. | රු. |
| 510 | කිරිගල්ලාව | 0 3 34 | 15 |
| 511 | එම | 0 2 18 | 15 |
| 519 | එම | 2 0 0 | 15 |

| නො. | ගම් නම. | පවසගනක | | නො. | ග.ම. නම. | පවසගනක | |
|-----|-----------------------|---------------|---------|-----|----------|---------------|---------|
| | | මක. අ. රු. ප. | ගක. රු. | | | මක. අ. රු. ප. | ගක. රු. |
| 520 | කිරිඳිලොව | 2 0 0 | 15 | 561 | මුවදැවකම | 3 0 0 | 15 |
| 524 | එම | 5 0 0 | 15 | 562 | එම | 2 3 30 | 15 |
| 525 | එම | 5 0 0 | 15 | 563 | එම | 2 0 0 | 15 |
| 527 | එම | 2 3 35 | 15 | 564 | එම | 2 0 0 | 15 |
| 529 | එම | 2 0 0 | 15 | 565 | එම | 2 0 0 | 15 |
| 530 | එම | 2 0 0 | 15 | 573 | එම | 2 3 25 | 15 |
| 531 | එම | 5 0 29 | 15 | 574 | එම | 2 3 27 | 15 |
| 532 | එම | 3 3 0 | 15 | 575 | එම | 2 3 28 | 15 |
| 533 | එම | 2 2 38 | 15 | 576 | එම | 2 3 25 | 15 |
| 534 | එම | 3 0 0 | 15 | 578 | එම | 2 0 0 | 15 |
| 535 | එම | 2 3 0 | 15 | 579 | එම | 2 0 0 | 15 |
| 536 | එම | 2 3 24 | 15 | 580 | එම | 2 0 0 | 15 |
| 537 | එම | 3 0 0 | 15 | 581 | එම | 2 0 0 | 15 |
| 538 | එම | 3 0 0 | 15 | 582 | එම | 2 0 0 | 15 |
| 539 | එම | 3 0 0 | 15 | 584 | එම | 2 3 36 | 15 |
| 540 | එම | 3 1 21 | 15 | 585 | එම | 3 0 0 | 15 |
| 541 | එම | 2 2 26 | 15 | 586 | එම | 3 0 0 | 15 |
| 542 | එම | 2 3 31 | 15 | 587 | එම | 3 0 0 | 15 |
| 543 | එම | 3 0 0 | 15 | 588 | එම | 2 3 38 | 15 |
| 544 | කිරිඳිලොව සහ මුවදැවකම | 3 0 0 | 15 | 592 | එම | 1 3 26 | 15 |
| 545 | එම | 3 0 0 | 15 | 593 | එම | 2 0 0 | 15 |
| 546 | එම | 4 3 26 | 15 | 594 | එම | 2 0 0 | 15 |
| 547 | එම | 4 0 16 | 15 | 595 | එම | 2 0 0 | 15 |
| 548 | මුවදැවකම | 3 0 29 | 15 | 600 | එම | 2 1 7 | 15 |
| 549 | මුවදැවකම සහ කිරිඳිලොව | 20 0 20 | 15 | 601 | එම | 2 3 35 | 15 |
| 550 | එම | 1 3 35 | 15 | 602 | එම | 2 1 33 | 15 |
| 551 | එම | 2 0 0 | 15 | 603 | එම | 2 0 0 | 15 |
| 552 | මුවදැවකම | 2 0 0 | 15 | 604 | එම | 3 0 19 | 15 |
| 553 | එම | 2 0 0 | 15 | | | | |
| 554 | එම | 2 0 0 | 15 | | | | |
| 555 | එම | 2 0 0 | 15 | | | | |
| 556 | එම | 2 1 32 | 15 | | | | |
| 557 | එම | 3 0 0 | 15 | | | | |
| 558 | එම | 3 0 0 | 15 | | | | |
| 559 | එම | 3 0 0 | 15 | | | | |
| 560 | එම | 3 0 0 | 15 | | | | |

මෙම ඉඩම් ගැන වැඩිදුර කාරකා සර්විච්චරජනලේ ලක්කායේ ගස්විකිනි මි කොන්දේසිය ගැන වැඩි දුර කාරණි ලදුරු මැද දිසාවේ ආණ්ඩුවේ ඒර්ක්ලස් නායකයන්ගේ දුකගනව පුළුවන.

ගරුකර ලදුම: ගනවකයන්ගේ ආඥාවලය,
එවර්ඩ් ඉම් තර්න්,
විග්නතුකාරිජ චම්ක.

No. 1,27, N.E. P. Colonial Secretary's Office, Colombo, May 1, 1903.

ON Friday, June 19, 1903, at 2 o'clock P.M., the Government Agent for the North-Central Province will put up to auction for sale or settlement, at his office in Anuradhapura, the under-mentioned portions of Crown Land on the terms authorized by Government.

Six allotments of land situated in the Nuwaragamapalata division of the Anuradhapura District of the North-Central Province.

| Lot. | Village. | Name of Applicant. | Description. | Extent. A. R. P. | Upset Price per Acre. Rs. |
|--|-------------------------------|---|---------------------------|------------------|---------------------------|
| Preliminary plan 679.—Eppawala korale. Claimant—Crown and Tikirihami. | | | | | |
| 2261 | Eliyadiwulwewa | — | Garden (encroachment) | 0 0 16 | 10 |
| Claimant—Crown and Jayaturala. | | | | | |
| 2262 | Eliyadiwulwewa | — | Garden (encroachment) | 0 0 18 | 10 |
| Preliminary plan 1,106.—Eppawala korale. Claimant—Crown. | | | | | |
| 3104 | Keditokkuwa | Hewamarambege Subehami | High jungle fit for paddy | 4 1 20 | 12 |
| Preliminary plan 825.—Kadawat korale. Claimant—Crown. | | | | | |
| 2526 | Weliwewa, near Mahakongaskada | Allapichchege Udumankandu | Jungle fit for paddy | 10 2 22 | 11 |
| Preliminary plan 871.—Nuwaragam korale. Claimant—Crown. | | | | | |
| 2673 | Kaluwila | S. W. Tikiri Banda, Korala of Mahakalattewa | Jungle fit for paddy | 29 2 0 | 12 |
| Preliminary plan 1,210.—Nuwaragam korale. Claimant—Crown. | | | | | |
| 3619 | Panidikulama | Menikrala, Vel-vidane | Jungle fit for paddy | 2 2 28 | 10 |

Further information respecting these lands may be obtained from the Surveyor-General, and respecting the conditions of sale from the Government Agent of the North-Central Province.

By His Excellency's command,
EVERARD IM THURN,
Colonial Secretary.

No. 1,227, N.C. P.

වර්ෂ 1903 ජූනි මාස 1 වෙනි දින කොළඹ මහලේකුතුරුසඳුන්ගේ කාර්යාලයේදී.

උතුරු මැද දිසාවේ ආණ්ඩුවේ ඒජන්ත උත්තරානන්දේ විසින් මෙහි පහත සඳහන් වෙන ආණ්ඩුව සහිත ඉඩම් ආණ්ඩුවේ නියෝගල ප්‍රකාරයට වර්ෂ 1903 ජූනි මාස 19 වෙනි දිනට සිකුරුදා සවස 2 වන අනුරාධපුර මහලේකුතුරුසඳුන්ගේ වෙත දේශිකර වනු ලැබූ වෙනම නොගොස් මෙරුන්කර දෙවන සෙදෙහි වූ දෑ.

උතුරු මැද දිසාවේ අනුරාධපුර පලාතේ නුවරගම් පලාත කොට්ඨාසයේ පිහිටි තිබෙන බිම් කැබලි 6 ක්. සිතියම 679. එප්පාලකෝරලේ. අයිතිකම් කියවනා—ආණ්ඩුව සහ විකිරිතාමි.

| නො. | කම. | ඉල්ලුම්කාරයා. | අයදුම. | අ. රු. ප. රු. | අ. රු. ප. රු. |
|------|--------------------------|--|--|---------------|---------------|
| 2261 | එළුකඳු පුල්ලුව | — | වත්ත, අල්ලාගත නිසි 0 0 16 | 10 | |
| 2262 | එම | අයිතිකම් කියවනා—ආණ්ඩුව සහ ජනතුරු. | එම | 0 0 18 | 10 |
| 3104 | කුඹුණේකුඹු | සිතියම 1,106. එප්පාලකෝරලේ. අයිතිකම් කියවනා—ආණ්ඩුව. හේවමරුණි හි සුමනිකාමි | විෂ්ට සුදුසු අයදුම් කැලේ | 4 1 20 | 12 |
| 2526 | කොකෝන්ගස්කඩ ගාමා වැලිවැව | සිතියම 825. කඩවත්තෝරලේ. | අල්ලාපිවීමේ දුර්වලතාවය විෂ්ට සුදුසු කැලේ | 10 2 22 | 11 |
| 2673 | කළුපිල | සිතියම 871. නුවරගම්කෝරලේ. කොකලන්තුවේ ඇඳ. බම්බිලි. ජිකිරිබත්තා | විෂ්ට සුදුසු කැලේ | 29 2 0 | 12 |
| 3619 | සහිකුලම | සිතියම 1,210. නුවරගම්කෝරලේ. වැනිකරු පෙලවිදහන | විෂ්ට සුදුසු කැලේ | 2 2 28 | 10 |

මෙම ඉඩම් ගැණ වැඩිදුර කාරණා සර්වේයර්ස්කරුලුන්ගේ කාර්යාලයේදී, විකිණීමේ කොන්දේසි ගැණ වැඩිදුර කාරණා උතුරු මැද දිසාවේ ආණ්ඩුවේ ඒජන්ත උත්තරානන්දේ විසින් දැනගන්නට පුළුවන. ගරුකර උතුරු මැද දිසාවේ ආණ්ඩුවේ ලෙස, එවරුන් ඉම් කරන්, මහලේකුතුරුසඳුන් විසින්.

No. 1,228, N.C. P. Colonial Secretary's Office, Colombo, May 1, 1903.

ON Wednesday, June 17, 1903, at 1 o'clock P.M., the Government Agent for the North-Central Province will put up to auction for sale or settlement, at his office in Anuradhapura, the under-mentioned portions of Crown Land on the terms authorized by Government.

Twenty-two allotments of land situated in the Hurulupalata division of the Anuradhapura District of the North-Central Province.

Preliminary plan 2,407.—Kalpe korale. Claimant—Crown.

| Lot. | Village. | Name of Applicant. | Description. | Extent. A. R. P. | Upset Price per Acre. Rs. |
|----------|--------------|---|---------------------------------------|------------------|---------------------------|
| 7486 | Horowapatana | — | Jungle fit for paddy | 4 3 1 | 15 |
| 7487 | Do. | — | Thorny jungle fit for paddy | 2 1 32 | 15 |
| 7488 | Do. | — | Jungle fit for paddy | 4 1 16 | 15 |
| 7489 | Do. | — | do. | 3 0 27 | 15 |
| 7490 | Do. | — | High jungle fit for paddy | 6 0 37 | 30 |
| 7493 | Do. | — | Jungle fit for paddy | 6 0 28 | 15 |
| 7494 | Do. | — | do. | 6 1 34 | 15 |
| 7495 | Do. | — | do. | 3 3 14 | 15 |
| 7496 | Do. | — | do. | 5 2 16 | 15 |
| 7497 | Do. | — | do. | 4 1 25 | 15 |
| 7498 | Do. | — | do. | 3 3 21 | 15 |
| 7499 | Do. | — | do. | 4 1 20 | 15 |
| 7500 | Do. | — | do. | 4 2 32 | 15 |
| 7502 | Do. | — | do. | 3 3 13 | 15 |
| 7503 | Do. | — | do. | 5 0 30 | 15 |
| 7504 | Do. | — | do. | 4 2 18 | 15 |
| 7507 | Ratmale | Preliminary plan 2,409.—Mahapotana korale. Miskin ex Vel-vidane and others | Chena fit for paddy | 6 1 4 | 10 |
| 2421 | Anaolondewa | Preliminary plan 760.—Mahapotana korale. Claimant—Crown and Applicant. Kappa Udayar | Part field, part jungle fit for paddy | 8 0 26 | 10 |
| 2184 1/2 | Kuttikulama | Preliminary plan 645.—Ulagalla korale. Claimant—Crown. Singa Veda and two others | Low jungle fit for paddy | 2 3 2 | 10 |

| Lot. | Village. | Name of Applicant. | Description. | Extent. A. R. P. | Upset Price per Acre. Rs. |
|------|-----------------|--|--|---------------------|---------------------------------|
| 7315 | Pahala Ambatale | Preliminary plan 2,356.—Ulagalla korale. | Paddy field, encroachment by Wanniamige Kapurumhami, Kirihami Tikiriappu, Naideralage Kapurula, and others | 0 0 30 | 20 |
| 7086 | Belikulama | Preliminary plan 2,293.—Uddiyankulam korale. Kandate Vel-vidane of Aspaya-bendiwewa | Forest fit for paddy | 9 3 6 | 20 |
| 7088 | Do. | Punchirala Gamarala and others of Aspaya-bendiwewa | do. | 9 2 14 | 15 |

Further information respecting these lands may be obtained from the Surveyor-General, and respecting the conditions of sale from the Government Agent of the North-Central Province.

By His Excellency's command,
EVERARD IM THURN,
Colonial Secretary.

No. 1,228, N.C. P.

විෂි 1903 ක්වූ මැයි මස 1 වෙනි දින කොළඹ
මහසෙනෙවුන්ගේ උන්නාන්සේගේ කන්තෝරුවේදිය.

උතුරුමැද දිසාවේ ආණ්ඩුවේ ඵ්ජන්තලාන්නාන්සේ විසින් මෙහි පහත සඳහන්වෙන ආණ්ඩුව සන්තක ඉඩම් ආණ්ඩුවේ නියෝගවල ප්‍රකාරයට විෂි 1903 ක්වූ ජුන් මාසේ 17 වෙනි බද්ද සවස 1ට අනුරාධපුර කවච්චේදී වෙන්දේසිකර විකුණනට නොහොත් බේරුන්කර දෙන්නට සෙදෙනවා ඇත.

උතුරුමැද දිසාවේ අනුරාධපුර පලාතේ හුරුඵපලාත කොට්ඨාසයේ පිහිටාතිබෙන බිම් කැබලි 22ක්.

සිතියම 2,407. කල්පේකෝරලේ. අසිතිකම කියන්නා—ආණ්ඩුව. පටන්ගන්න

| නො. | ගම. | ඉල්ඵම්කාරයා. | අන්දම. | අ. රු. ප. | රු. |
|------|------------|--------------|---------------------------|-----------|-----|
| 7486 | හොරේවපොනාන | — | වියට සුදුසු කැලේ | 4 3 1 | 15 |
| 7487 | ඵම | — | වියට සුදුසු කටුපත් කැලේ | 2 1 32 | 15 |
| 7488 | ඵම | — | වියට සුදුසු කැලේ | 4 1 16 | 15 |
| 7489 | ඵම | — | ඵම | 3 0 27 | 15 |
| 7490 | ඵම | — | වියට සුදුසු අන්දමුවා කැලේ | 6 0 37 | 30 |
| 7493 | ඵම | — | වියට සුදුසු කැලේ | 6 0 28 | 15 |
| 7494 | ඵම | — | ඵම | 6 1 34 | 15 |
| 7495 | ඵම | — | ඵම | 3 3 14 | 15 |
| 7496 | ඵම | — | ඵම | 5 2 16 | 15 |
| 7497 | ඵම | — | ඵම | 4 1 25 | 15 |
| 7498 | ඵම | — | ඵම | 3 3 21 | 15 |
| 7499 | ඵම | — | ඵම | 4 1 20 | 15 |
| 7500 | ඵම | — | ඵම | 4 2 32 | 15 |
| 7502 | ඵම | — | ඵම | 3 3 13 | 15 |
| 7503 | ඵම | — | ඵම | 5 0 30 | 15 |
| 7504 | ඵම | — | ඵම | 4 2 18 | 15 |

සිතියම 2,409. මහපොනානකෝරලේ.

7507 රත්මලේ මිස්කින් හටපු වෙල්විදු නෙ සහ තවත් වියට සුදුසු හේන 6 1 4 10

සිතියම 760. අසිතිකම කියන්නා—ආණ්ඩුව සහ ඉල්ඵම්කාරයා.

2421 ආනම්ලෝදුව කප්පලධියාර කොටසක් කුඹුර, කොටසක් වියට සුදුසු කැලේ 8 0 26 10

සිතියම 645. උලගල්ලකෝරලේ. අසිතිකම කියන්නා—ආණ්ඩුව.

2184 කුච්චිකුලම් සින්ගවෙදු සහ තව දෙන්නෙක් වියට සුදුසු ලදකැලේ 2 3 2 10

සිතියම 2,356.

7315 පහලඅම්තලේ විකුඹුර, වන්නිහාම් ගේ කපුරුහාම්, කීරිහාම් විකීරිඅප්පු, නදීරුලගේ කපුරුල සහ තවත් අස විසින් අල්ලාගන තිබේ 0 0 30 20

| නො. | ගම. | ඉල්ලීමකාරයා. | අන්දම. | පටන්ගන්න | |
|------|----------|---|--------------------|-----------|------|
| | | | | මහත. | ගණන. |
| | | | | අ. රු. ප. | රු. |
| 7086 | බෙලිකුලම | සිකියම 2,293. උසියන්කුලමකෝරලේ. අස්පයාබැඳිවැවේ කන් දැගේ වෙල්විදැගේ | වියට සුදුසු මුකලාන | 9 3 6 | 20 |
| 7088 | එම | එම ගමේ පු.විරලු ගම රල සහ නවත් අන | එම | 9 2 14 | 15 |

මෙම ඉඩම් ගැණ වැඩිදුර කාරණා සර්වේසර්ජනල් උන්සාන්සේගෙන්ද, විකිනීමේ කොන් දේසිය ගැණ කාරණා උතුරුමැද දිසාවේ ආණ්ඩුවේ ඒජන්ත උන්සාන්සේගෙන්ද දැනගන්නට පුළුවන.

ගරුහර උතුමානන්වහන්සේගේ ආඥාවලෙප,
එවරුර්ඩ් ඉම් තර්න්,
මහසෙනෙකාරිස් මමස.

No. 1,229, N.C. P.

Colonial Secretary's Office,
Colombo, May 2, 1903.

ON Tuesday, June 23, 1903, at 1 o'clock P.M., the Government Agent for the North-Central Province will put up to auction for sale or settlement, at his office in Anuradhapura, the under-mentioned portions of Crown Land, on the terms authorized by Government.

Thirty-seven allotments of land situated in the Hurulupalata division of the Anuradhapura District of the North-Central Province.

Preliminary plan 375.—Uddiyankulama korale. Village—Manankattiya.

| Lot. | Name of Applicant. | Name of Claimant. | Description. | Extent. | | Upset Price per Acre. |
|------|---------------------------------------|---------------------------------|---|---------|-------|-----------------------|
| | | | | A. | R. P. | |
| 1320 | — | Crown | Open land fit for paddy | 4 | 1 1 | 10 |
| 1321 | — | do. | do. | 3 | 2 17 | 10 |
| 1322 | T. B. Rajapaksa, teacher, and another | Crown and Ranhami Vel-vidane | do. | 1 | 1 34 | 10 |
| 1323 | do. | do. | do. | 4 | 0 26 | 10 |
| 1330 | — | Crown | do. | 0 | 3 10 | 10 |
| 1332 | — | do. | do. | 0 | 3 18 | 10 |
| 1336 | — | Crown and Lama Etani and others | Welbima, partly encroached upon | 1 | 1 10 | 10 |
| 1337 | — | Crown | Part field and part open land fit for paddy | 1 | 3 16 | 10 |
| 1344 | — | do. | Jungle and open land fit for paddy | 3 | 1 22 | 10 |
| 1345 | — | do. | Forest fit for paddy | 4 | 3 39 | 10 |
| 1346 | — | do. | High jungle fit for paddy | 3 | 3 29 | 10 |
| 1347 | — | do. | Low jungle fit for garden | 2 | 2 1 | 10 |
| 1348 | — | do. | Forest fit for paddy | 3 | 3 28 | 10 |
| 1349 | — | do. | do. | 2 | 0 16 | 10 |
| 1350 | — | do. | do. | 0 | 2 29 | 10 |
| 1352 | — | do. | do. | 3 | 2 16 | 10 |
| 1359 | — | do. | Thorny jungle fit for garden | 3 | 1 18 | 10 |
| 1364 | — | do. | Thorny jungle fit for paddy | 6 | 3 0 | 10 |
| 1365 | — | do. | Low jungle fit for paddy | 2 | 3 5 | 10 |
| 1367 | — | do. | Forest fit for garden | 4 | 2 10 | 10 |
| 1368 | — | do. | do. | 4 | 1 9 | 10 |
| 1369 | — | do. | Thorny jungle fit for garden | 5 | 1 11 | 10 |
| 1376 | — | do. | Forest fit for paddy | 6 | 3 36 | 10 |
| 1377 | — | do. | do. | 9 | 1 17 | 10 |
| 1380 | — | do. | High jungle fit for paddy | 6 | 0 37 | 10 |
| 1381 | — | do. | do. | 6 | 1 14 | 10 |
| 1384 | — | do. | Forest fit for paddy | 6 | 0 0 | 10 |
| 1385 | — | do. | do. | 3 | 3 11 | 10 |
| 1386 | — | do. | do. | 4 | 3 25 | 10 |
| 1388 | — | do. | Scrub jungle fit for paddy | 7 | 2 24 | 10 |
| 1389 | — | do. | do. | 6 | 1 36 | 10 |
| 1398 | — | do. | Low jungle fit for garden | 6 | 0 0 | 10 |
| 1401 | — | do. | Scrub jungle fit for paddy | 7 | 0 25 | 10 |
| 1402 | — | do. | do. | 6 | 0 37 | 10 |
| 1403 | — | do. | do. | 8 | 2 10 | 10 |
| 1404 | Wannihami | do. | do. | 6 | 0 34 | 10 |
| 1405 | — | do. | Forest fit for garden | 0 | 1 29 | 10 |

Further information respecting these lands may be obtained from the Surveyor-General, and respecting the conditions of sale from the Government Agent of the North-Central Province.

By His Excellency's command,
EVERARD IM THURN,
Colonial Secretary.

No. 1,229, N.C. P.

වස 1903 ක්වූ මැයි මස 2 වෙනි දින කොළඹ

මහසෙනාරිස් උන්කාන්සේගේ කන්තෝරුවේදී.

උතුරු මැද දිසාවේ ආණ්ඩුවේ ඒජන්ත උන්කාන්සේ විසින් වෙහි පහත සඳහන් වෛත ආණ්ඩුව සන්තක ඉඩම් ආණ්ඩුවේ නියෝගවලට ප්‍රකාරයට වස 1903 ක්වූ ජූනි මස 23 වෙනි දින වූ අඟහරුව ද සවස 1 ව අනුරාධපුර කවච්චිගේදී වෙන්දේසිකර විකුණනු ලබන නොගොන් කේරු මිසර දෙව් ගෙදෙනවා ඇත.

උතුරු මැද දිසාවේ අනුරාධපුර පලාතේ හු වරාය කොමිෂාසේ පිහිටා තිබෙන කිමිකැවෙලි 37 ක්.

සිතියම 375. උඩහිසක් කුලම්කෝරලේ. ගම්—මානන්ස විවි.

පවත්නා ගහන.

| නො. | ඉල්ලුම්කාරයා. | අයිතියක් කීයන්කා. | අන්දම. | අ. රු. ප. | රු. |
|------|-------------------------------|-------------------------------|--------------------------------------|-----------|-----|
| 1320 | — | ආණ්ඩුව | විසට සුදුසු පිටිවනිනිම | 4 1 1 | 10 |
| 1321 | — | එම | එම | 3 2 17 | 10 |
| 1322 | පී. පී. රුජපක්‍ෂ සහ තවත් අයගේ | ආණ්ඩුව සහ රත්නාමි චේලවිදුගේ | එම | 1 1 34 | 10 |
| 1323 | එම | එම | එම | 4 0 26 | 10 |
| 1330 | — | ආණ්ඩුව | එම | 0 3 10 | 10 |
| 1332 | — | එම | එම | 0 3 18 | 10 |
| 1336 | — | ආණ්ඩුව සහ උමා එනනි සහ තවත් අය | චේලවිම කොටසක් අල් ලාගන නිමේ | 1 1 10 | 10 |
| 1337 | — | ආණ්ඩුව | කුඹුර, කොටසක් විසට සුදුසු පිටිවනිනිම | 1 3 16 | 10 |
| 1344 | — | එම | විසට සුදුසු කැලේ සහ පිටිවනිනිම | 3 1 23 | 10 |
| 1345 | — | එම | විසට සුදුසු මුහුලාන | 4 3 39 | 10 |
| 1346 | — | එම | විසට සුදුසු කැලේ කැලේ | 3 3 29 | 10 |
| 1347 | — | එම | වත්තකට සුදුසු උදුකැලේ | 2 2 1 | 10 |
| 1348 | — | එම | විසට සුදුසු මුහුලාන | 3 3 28 | 10 |
| 1349 | — | එම | එම | 2 0 16 | 10 |
| 1350 | — | එම | එම | 0 2 29 | 10 |
| 1352 | — | එම | එම | 3 2 16 | 10 |
| 1359 | — | එම | වත්තකට සුදුසු කටුකැලේ | 3 1 18 | 10 |
| 1364 | — | එම | විසට සුදුසු කටුකැලේ | 6 3 0 | 10 |
| 1365 | — | එම | විසට සුදුසු උදුකැලේ | 2 3 5 | 10 |
| 1367 | — | එම | වත්තකට සුදුසු මුහුලාන | 4 2 10 | 10 |
| 1368 | — | එම | එම | 4 1 9 | 10 |
| 1369 | — | එම | වත්තකට සුදුසු කටුකැලේ | 5 1 1 | 10 |
| 1376 | — | එම | විසට සුදුසු මුහුලාන | 6 3 36 | 10 |
| 1377 | — | එම | එම | 9 1 17 | 10 |
| 1380 | — | එම | විසට සුදුසු අන්දමුමාකැලේ | 6 0 37 | 10 |
| 1381 | — | එම | එම | 6 1 14 | 10 |
| 1384 | — | එම | විසට සුදුසු මුහුලාන | 6 0 0 | 10 |
| 1385 | — | එම | එම | 3 3 11 | 10 |
| 1386 | — | එම | එම | 4 3 25 | 10 |
| 1388 | — | එම | විසට සුදුසු කටුකැලේ | 7 2 24 | 10 |
| 1389 | — | එම | එම | 6 1 36 | 10 |
| 1398 | — | එම | වත්තකට සුදුසු උදුකැලේ | 6 0 0 | 10 |
| 1401 | — | එම | විසට සුදුසු කටුකැලේ | 7 0 25 | 10 |
| 1402 | — | එම | එම | 6 0 37 | 10 |
| 1403 | — | එම | එම | 8 2 10 | 10 |
| 1404 | වත්තකට චේලවිදුගේ | එම | එම | 6 0 34 | 10 |
| 1405 | — | එම | වත්තකට සුදුසු මුහුලාන | 0 1 29 | 10 |

මෙම ඉඩම් කැණ මැහිදුර කාරණා සර්වේශ්වර්ණ උන්කාන්සේගෙන්ද, විකිනීමේ කොන්දේසිය ගණ මැහිදුර-කාරණා උතුරු මැද දිසාවේ ආණ්ඩුවේ ඒජන්ත උන්කාන්සේගෙන්ද දැනගන්නට පුළුවන.

ගරුකර උතුරු මානන්සවගන්සේගේ ආඥාවලට,
එදිරිසි ඉම් තර්න්,
මහසෙනාරිස් මහත.

LAND SALES IN THE PROVINCE OF UVA.

No. 605, P. OF U.

Colonial Secretary's Office,
Colombo, April 28, 1903.

ON Monday, June 15, 1903, at 1 P.M., the Government Agent for the Province of Uva will put up to auction, at his office in the Kachcheri, the under-mentioned portions of Crown Land, on the terms authorized by Government.

Forty-eight allotments of land situated in the Badulla District of the Province of Uva.

| Lot. | Village. | Preliminary plan 3,416. Name of Land. | Claimant—Crown. Description. | Extent. A. R. P. |
|------|--|---------------------------------------|------------------------------|------------------|
| 9468 | Miyanakandura in Kandukara korale of Buttala | Kandahenapatana | Patana | 17 0 24 |

| Lot. | Village. | Name of Land. | Description. | Extent. | | |
|-------|---|---|------------------------|---------|----|----|
| | | | | A. | R. | P. |
| | | Preliminary plan 2,878. Claimant—Crown. | | | | |
| 8729 | Atale in Kandukara korale of Buttala | Asweddumakumburekele | Forest | 0 | 3 | 13 |
| 8730 | Do. | do. | do. | 1 | 3 | 3 |
| | | Preliminary plan 3,239. Claimant—Crown. | | | | |
| 9133 | Alupota in Kandukara korale of Buttala | Athigahawatta | Garden | 2 | 0 | 35 |
| | | Preliminary plan 2,877. Claimant—Crown. | | | | |
| 8726 | Atale in Kandukara korale | Puwakgaha-arawawanata | Waste land | 0 | 2 | 6 |
| | | Preliminary plan 3,058. Claimant—Crown. | | | | |
| 8888 | Pussellawa in Buttala korale | Helantigaha-arawa | Paddy field | 1 | 0 | 3 |
| | | Preliminary plan 787. Claimant—Crown. | | | | |
| 2741 | Hambegamuwa in Kongala Bintenna korale of Wellawaya | Hambegamuwakele | Low forest | 22 | 1 | 21 |
| | | Preliminary plan 758. Claimant—Crown. | | | | |
| 2653 | Pabalagalbokka in Wellawaya korale of Wellawaya | Palle Istripura | Patana | 3 | 3 | 19 |
| | | Preliminary plan 2,204. Claimant—Crown. | | | | |
| 7141 | Haldummulla in Kandapalla korale of Wellawaya | Building site | Patana and a few trees | 1 | 0 | 36 |
| 7142 | Do. | do. | do. | 1 | 2 | 24 |
| 7143 | Do. | do. | do. | 1 | 0 | 7 |
| 7144 | Do. | do. | do. | 1 | 1 | 6 |
| 7145 | Do. | do. | do. | 1 | 0 | 33 |
| 7146 | Do. | do. | do. | 1 | 0 | 30 |
| 7147 | Do. | do. | do. | 1 | 0 | 8 |
| 7148 | Do. | do. | do. | 0 | 3 | 30 |
| 7165 | Do. | Udawalapatana | do. | 1 | 0 | 35 |
| 7166 | Do. | do. | do. | 1 | 0 | 13 |
| 7167 | Do. | do. | do. | 1 | 1 | 8 |
| 7168 | Do. | do. | do. | 1 | 0 | 3 |
| 7169 | Do. | do. | do. | 1 | 0 | 20 |
| 7170 | Do. | do. | do. | 8 | 0 | 0 |
| | | Preliminary plan 2,481. Claimant—Crown. | | | | |
| 7939 | Raluwewela in Kandapalla korale of Wellawaya | Ushena | Patana | 17 | 0 | 0 |
| | | Preliminary plan 2,917. Claimant—Wattu Kankani. | | | | |
| U 372 | Kirimetiya in Kandapalla korale of Wellawaya | Galagawahenawatta | Coffee | 2 | 3 | 12 |
| | | Preliminary plan 3,055. Claimant—Crown. | | | | |
| 8885 | Wellawaya | Waduwalahena | Jungle | 5 | 0 | 0 |
| 8886 | Do. | do. | do. | 1 | 2 | 6 |
| | | Preliminary plan 3,051. Claimant—Crown. | | | | |
| 8881 | Harankahawela in Kandapalla korale of Wellawaya | Silitennapatana | Patana | 10 | 0 | 0 |
| | | Preliminary plan 2,485. Claimant—Crown. | | | | |
| 7953 | Iriwendumpola in Kandapalla korale of Wellawaya | — | Patana and jungle | 15 | 3 | 6 |
| | | Preliminary plan 333. Claimant—Crown. | | | | |
| 1063 | Kiriyagolla in Wellawaya korale | Karametiya | Chena | 1 | 1 | 20 |
| | | Preliminary plan 337. Claimant—Crown. | | | | |
| 1078 | Mideniya in Wellawaya | Pinarawa | Chena | 0 | 0 | 20 |
| | | Preliminary plan 336. Claimant—Crown. | | | | |
| 1069 | Mideniya in Wellawaya | Illukkumbura | Chena | 0 | 1 | 6 |
| 1071 | Do. | Yakdehikumbura | Patana | 0 | 2 | 19 |
| 1074 | Do. | Gahalakumbura | Chena | 1 | 0 | 25 |
| 1076 | Do. | Yodaya-arawa | Patana | 1 | 2 | 12 |
| | | Preliminary plan 325. Claimant—Crown. | | | | |
| 1026 | Wellawaya | Polgasarawa | Chena | 2 | 1 | 15 |
| 1028 | Do. | do. | Paddy | 0 | 2 | 5 |
| | | Preliminary plan 613. Claimant—Crown. | | | | |
| 2057½ | Munhena in Kandapalla korale of Wellawaya | Siyambalagaha-arawa | Chena | 0 | 1 | 10 |
| | | Preliminary plan 3,175. Claimant—Crown. | | | | |
| 9024 | Arawakumbura in korale, Yatikiuda | — | Patana and forest | 79 | 0 | 35 |
| | | Preliminary plan 3,549. Claimant—Crown. | | | | |
| 9994 | Talagahagedara in Wiyaluwa | Bombogahamedapatana | Chena | 2 | 1 | 19 |
| 9905 | Do. | do. | Patana | 6 | 1 | 25 |
| 9906 | Do. | do. | Chena | 6 | 2 | 3 |
| 9907 | Do. | Galaepotapatana | do. | 5 | 2 | 32 |
| 9908 | Do. | do. | Patana and forest | 17 | 1 | 9 |
| 9909 | Do. | Batawelagawatenna | do. | 44 | 0 | 30 |
| 9910 | Do. | do. | Chena | 2 | 2 | 10 |

| Lot. | Village. | Name of Land. | Description. | Extent. A. R. P. |
|------|---|------------------|--------------|---------------------|
| 9911 | Talgahagedara in Oyapalata, Wiyaluwa | Udagalihepatana | Chena | 11 1 5 |
| 9912 | Do. | do. | Patana | 109 1 4 |
| 519 | Udakiruwa in Pattipola korale, Yatikinda | Ginihiriyawahena | Chena | 2 0 30 |

Preliminary plan 185. Claimant—Crown.
Upset price,—Rs. 10 per acre.
Further information regarding these lands may be obtained from the Surveyor-General, and regarding conditions of sale from the Government Agent, Province of Uva.

By His Excellency's command,
EVERARD IM THURN,
Colonial Secretary.

No. 605, P. OF U.

අංක 605, ප. ඊ. ඊ. 1903 ක්‍රි. පූ. මස 28 වෙනි දින කොළඹ
වහසෙනුකාරීස්ථානාන්තරයේ කන්දෝරුමේදය.

ලංකාවේ ආණ්ඩුවේ ඒජන්තාධිපතියාගේ විසින් මෙහි පහත සඳහන්වන ආණ්ඩුව සේනානුකූල ආණ්ඩුවේ නියෝගවල ප්‍රකාරයට වර්ෂ 1903 ක්‍රි. පූ. මස 15 වෙනි දින වූ සඳුදා සවස් 1 වන විට ලේකම්වරයාගේ වෙස්සේසිකර විකුණනු ලබන බවට දන්වනු ලැබේ.

ලංකාවේ බදු පලයේ පිහිටා තිබෙන බිම්කැබලි 48යි.

| නො. | ගම. | අයිතිකරු කිසියම් කිසියම් නම. | අන්දම. | ප්‍ර. ර. ප. |
|-------|--|---|---------------------|-------------|
| 9468 | බුක්කල සඳුකරකෝරලේ මහනකඳුර | කන්දේසේනේ පහත සිතියම 2,878. | පහත | 17 0 24 |
| 8729 | බුක්කල සඳුකරකෝරලේ අතලේ | අස්වැද්දුමේ කුඹුණර් කැලේ එම | බුක්කල එම | 0 3 18 |
| 8730 | එම | සිතියම 3,239. | | 1 3 3 |
| 9133 | බුක්කල සඳුකරකෝරලේ අඵපොත | අතිගතවත්ත සිතියම 2,877. | වත්ත | 2 0 35 |
| 8726 | සඳුකරකෝරලේ අතලේ | පුවක්ගහඅරාමේවත්ත සිතියම 3,058. | බුදුබිම | 0 2 6 |
| 8888 | බුක්කලකෝරලේ පුරුස්සලාව | කෙලමගහඅරාම සිතියම 787. | කුඹුණ | 1 0 3 |
| 2741 | වැල්ලවායේ කෝන්ගල බිත් නැත්තේ ගම්බිමවුව | ගම්බිමවුවේකැලේ සිතියම 758. | මිටිකැලේ | 22 1 21 |
| 2653 | වැල්ලවායපලාය වැල්ලවාය කෝරලේ පහල ගල්බොක්ක | පල්ලේකුඹුණර සිතියම 2,204. | පහත | 3 3 19 |
| 7141 | වැල්ලවායේ කන්දපල්ල කෝරලේ කල්දුම්බුල්ල | ගෙබිම සිතියම 2,204. | පහත සහ ගස් සිටිපහත් | 1 3 36 |
| 7142 | වැල්ලවායේ කන්දපල්ලකෝරලේ කල්දුම්බුල්ල | ගෙබිම | පහත සහ ගස් සිටිපහත් | 1 2 24 |
| 7143 | එම | එම | එම | 1 0 7 |
| 7144 | එම | එම | එම | 1 1 6 |
| 7145 | එම | එම | එම | 1 0 33 |
| 7146 | එම | එම | එම | 1 0 30 |
| 7147 | එම | එම | එම | 1 0 8 |
| 7148 | එම | එම | එම | 0 3 30 |
| 7165 | එම | උඩවෙලපහත | එම | 1 0 35 |
| 7166 | එම | එම | එම | 1 0 13 |
| 7167 | එම | එම | එම | 1 1 8 |
| 7168 | එම | එම | එම | 1 0 3 |
| 7169 | එම | එම | එම | 1 0 20 |
| 7170 | එම | එම | එම | 8 0 0 |
| 7939 | වැල්ලවායේ කන්දපල්ලකෝරලේ රඵවවෙල | උසහේන සිතියම 2,917. | පහත | 17 0 0 |
| U 372 | වැල්ලවායේ කන්දපල්ලකෝරලේ කිරිමැවිම | අයිතිකරු කිසියම් කිසියම් නම.—වත්තුකන්කානි. ගලතාවාහේනේවත්ත සිතියම 3,055. | කෝපි | 2 3 12 |
| 8885 | වැල්ලවාය | අයිතිකරු කිසියම් කිසියම් නම.—ආණ්ඩුව. වඩුවලහේන | කැලේ | 5 0 0 |
| 8886 | එම | එම | එම | 1 2 6 |
| 8881 | වැල්ලවායේ කන්දපල්ලකෝරලේ ගරක්කහවෙල | සිතියම 3,051. සිලිනැත්තේපහත | පහත | 10 0 0 |

| නො. | ගම. | ඉඩමේ නම. | අන්දම. | මෙහි. අ. රු. ප. |
|-------|---------------------------------------|---|----------------|--------------------|
| 7953 | වැල්ලවායේ කන්දපල්ලකෝරලේ ඉරිවැව්දම්පොල | සිතියම 2,485. අයිතියම කියන්නා—ආණ්ඩුව. | පහත සහ කැලේ | 15 3 6 |
| 1063 | වැල්ලවායකෝරලේ කිරිස ගොල්ල | සිතියම 333. කරමැවිස | හේන | 1 1 20 |
| 1078 | වැල්ලවායේ මීදෙනිය | සිතියම 337. පිත්තරුව | එම | 0 0 20 |
| 1069 | වැල්ලවායේ මීදෙනිය | සිතියම 336. ඉවක්කුමුර | හේන | 0 1 6 |
| 1071 | එම | අක්දෙනියුමුර | පහත | 0 2 13 |
| 1074 | එම | පහලකුමුර | හේන | 1 0 25 |
| 1076 | එම | ප්‍රධානපාරුව | පහත | 1 2 12 |
| 1026 | වැල්ලවාය | සිතියම 325. පොල්ගස්පාරුව | හේන | 2 1 15 |
| 1028 | එම | එම | කුමුර | 0 2 5 |
| 2057½ | වැල්ලවායේ කන්දපල්ලකෝරලේ මුත්තේන | සිතියම 613. සිරඹලාගහපාරුව | හේන | 0 1 10 |
| 902½ | අවිකිදු පව්විපොලකෝරලේ අරවාකුමුර | සිතියම 3,175. අයිතියම කියන්නා—ආණ්ඩුව. සිරඹලාගහපාරුව | පහත සහ මුත්තේන | 79 0 35 |
| 9904 | විෂ්‍රව මහපලාතකෝරලේ හලගහකෙදර | සිතියම 3,549. බෝමුගහමැදපහත | හේන | 2 1 19 |
| 9905 | එම | එම | පහත | 6 1 25 |
| 9906 | එම | එම | හේන | 6 2 3 |
| 9907 | එම | හලලපොහපහත | එම | 5 2 32 |
| 9908 | එම | එම | පහත සහ කැලේ | 17 1 9 |
| 9909 | එම | බව්වලගාමාකැන්න | එම | 44 0 30 |
| 9910 | එම | එම | හේන | 2 2 10 |
| 9911 | එම | ලඩගලීගේපහත | එම | 11 1 5 |
| 9912 | එම | එම | පහත | 109 1 4 |
| 519 | අවිකිදු පව්විපොලකෝරලේ ලඩකිරුව | සිතියම 185. ගිනිකිරිකාමේගේන | හේන | 2 0 30 |

අක්කරයකට ලක්සුව රුපියල් 10යි.

මෙම ඉඩම් ගැණ වැඩිදුර තොරතුරු සර්වේයර්ජනරාල්කුමාරයන්ගේද, විකිනීමේ කොන්දේසි ගැණ ලැබු පලාතේ ආණ්ඩුවේ ඒජන්තකුමාරයන්ගේද දැනගත හැකිය.

ගරුභර ලකුමානවකන්සේගේ ආඥාව ලෙස,
එවරුරි ඉම් හර්ස්,
මහසෙනෙකාරීස් මමර.

No. 606, P. OF U.

Colonial Secretary's Office,
Colombo, April 27, 1903.

ON Monday, June 8, 1903, at 1 P.M., the Government Agent for the Province of Uva will put up to auction, at his office in the Kachcheri, the under-mentioned portions of Crown Land, on the terms authorized by Government.

An allotment of land situated in the Udukinda division of the Badulla District of the Province of Uva.

Preliminary plan 994. Applicant—Mr. F. J. Whittall.

Claimant—Crown.

| Lot. | Village. | Name of Land. | Description. | Extent. A. R. P. | Upset Price per Acre. Rs. |
|-------|--|-----------------|--------------|---------------------|---------------------------------|
| 3384½ | Kirawanagama in Medapalata of Udukinda | Gommelliyetenna | Patana | 9 1 6 | 10 |

Further information regarding this land may be obtained from the Surveyor-General, and regarding conditions of sale from the Government Agent, Province of Uva.

By His Excellency's command,
EVERARD IM THURN,
Colonial Secretary.

No. 606, P. OF U.

1903 ක්වු අප්‍රේල් මස 27 වෙනි දින කොළඹ මහසෙනෙහි උන්නාන්සේගේ කන්තෝරුවේදීය.

උග්‍ර දිසාමේ ආණ්ඩුවේ ඒජන්ත උන්නාන්සේ විසින් මෙහි පහත සඳහන්වෙන ආණ්ඩුව සත්කම ඉඩම් ආණ්ඩුවේ නියෝගවල ප්‍රකාරයට වම් 1903 ක්වු ජුනි මස 8 වෙනි දිනක සඳු පස්වරු 10 බදු එ කවරේදී වෙන්දේසි කර විකුණනුට යෙදෙනවා ඇත.

උග්‍ර දිසාමේ බදු පලාතේ උඩුකිඳ කොට්ඨාසයේ පිහිටා තිබෙන බිම්කැබලි.

සිතියම 994. අයිතිකම් කියත්තා—ආණ්ඩුව. ඉල්ලුම්කාරයා—ඇෆ්. ජේ. විටොල් උන්නාන්සේ.

| නො. | ගම. | ඉඩමේ නම. | අන්දම. | මහත. අ. රු. ප. |
|----------|-------------------------|-------------------|--------|----------------|
| 3384 1/2 | උඩුකිඳ මැදපලාත කිරවනාගම | ගොම්මොල්ලියෙකැන්න | පහත | 9 1 6 |

අක්කරයකට ලක්සුව රුපියල් 10යි.

මෙම ඉඩම් ගැණ වැඩිදුර කාරණ සර්වේයර්ජන්තරුන්ගෙන් සහ විකිනීමේ කොන්දේසි ගැණ උග්‍ර දිසාමේ ආණ්ඩුවේ ඒජන්ත උන්නාන්සේගෙන්ද දැනගන්නට පුළුවන.

ගරුකර උතුමානත්වයන්සේගේ ආඥාවලෙස,
එවරුර්ඩ් ඉම් තර්න්,
මහසෙනෙහි උන්නාන්සේ.

No. 607, P. OF U.

Colonial Secretary's Office,
Colombo, April 27, 1903.

ON Monday, June 8, 1903, at 1 P.M., the Government Agent for the Province of Uva will put up to auction, at his office in the Kachcheri, the lease for fifty years of the under-mentioned portions of Crown Land, on the terms authorized by Government.

Two allotments of land situated in the Udukinda division of the Badulla District of the Province of Uva.

Preliminary plan 994. Applicant—Mr. F. J. Whittall.

| Lot. | Village. | Name of Land. | Description. | Extent. A. R. P. |
|------|--|-------------------------|--------------|---------------------|
| 3383 | Wewegama in Gampaha korale of Udukinda | Kalugamuwedarendapatana | Patana | 11 0 38 |
| 3384 | Kirawanagama in Medapalata of Udukinda | Gommelliyakanda | do. | 35 2 2 |

The upset price of the lease will be Rs. 25 for both lots together.

Conditions :—

- (a) The rent per annum will be Rs. 1 per acre.
- (b) The land is to be used for a fuel reserve only.
- (c) The right of re-entry is reserved to Government in the event of the land being used for any other purpose than a fuel reserve.

Further information regarding these lands may be obtained from the Surveyor-General, and regarding further conditions of lease from the Government Agent, Province of Uva.

By His Excellency's command,
EVERARD IM THURN,
Colonial Secretary.

No. 607, P. OF U.

1903 ක්වු අප්‍රේල් මස 27 වෙනි දින කොළඹ මහසෙනෙහි උන්නාන්සේගේ කන්තෝරුවේදීය.

උග්‍ර දිසාමේ ආණ්ඩුවේ ඒජන්ත උන්නාන්සේ විසින් මෙහි පහත සඳහන්වෙන ආණ්ඩුව සත්කම ඉඩම් අඩු 500 බද්ද ආණ්ඩුවේ නියෝගවල ප්‍රකාරයට වම් 1903 ක්වු ජුනි මස 8 වෙනි දිනක සඳු පස්වරු 10 බදු එ කවරේදී වෙන්දේසිකර විකුණනුට යෙදෙනවා ඇත.

උග්‍ර දිසාමේ බදු පලාතේ උඩුකිඳ කොට්ඨාසයේ පිහිටා තිබෙන බිම්කැබලි 2ක්.

සිතියම 994. ඉල්ලුම්කාරයා—ඇෆ්. ජේ. විටොල් උන්නාන්සේ. අයිතිකම් කියත්තා—ආණ්ඩුව.

| නො. | ගම. | ඉඩමේ නම. | අන්දම. | මහත. අ. රු. ප. |
|------|--------------------------|-------------------|--------|----------------|
| 3383 | උඩුකිඳ ගම්පහකෝරලේ වැවේගම | කළුගවුණ්ඩුදාඨපහත | පහත | 11 0 38 |
| 3384 | උඩුකිඳ මැදපලාතකිරව නාගම | ගොම්මොල්ලියෙකැන්න | පහත | 35 2 2 |

කවිට් දෙකේම බද්ද ලක්සුව රුපියල් 25යි.

කොන්දේසි :—

- (a) අක්කරයකට අඩුරුද්දට බද්ද රුපියල් 1යි.
- (b) ඉඩම දර ගැණීමට පමණක් පාවිච්චිකලු යුතුයි.
- (c) දර ගැනීම පමණක් ගැර වෙත කටයුත්තක් පිහිස මෙම ඉඩම පාවිච්චිකලානම් ආණ්ඩුව විසින් ඉඩම නැවත ගන්නේය.

මෙම ඉඩම් ගැණ වැඩිදුර කාරණ සර්වේයර්ජන්තරුන්ගෙන් සහ විකිනීමේ කොන්දේසි ගැණ උග්‍ර දිසාමේ ආණ්ඩුවේ ඒජන්ත උන්නාන්සේගෙන්ද දැනගන්නට පුළුවන.

ගරුකර උතුමානත්වයන්සේගේ ආඥාවලෙස,
එවරුර්ඩ් ඉම් තර්න්,
මහසෙනෙහි උන්නාන්සේ.

No. 608, P. OF U.

Colonial Secretary's Office,
Colombo, April 29, 1903.

ON Wednesday, June 24, 1903, at 1 P.M., the Government Agent for the Province of Uva will put up to auction, at his office in the Kachcheri, the under-mentioned portions of Crown Land, on the terms authorized by Government.

Twenty-six allotments of land situated in the Badulla District of the Province of Uva.

Preliminary plan 825. Claimant—Crown.

Applicant—Mr. J. Rettie.

| Lot. | Village. | Name of Land. | Description. | Extent. A. R. P. |
|-------------------------|--|-----------------------|--------------|---------------------|
| 2877 | Angode in Soranatotapalata | Welkelepatana | Patana | 61 0 0 |
| 2878 | Wiyaluwa | do. | do. | 66 1 32 |
| Preliminary plan 790. | | | | |
| 2748 | Oetumbe in Oyapalata, Wiyaluwa | Pitamaruwapatana | Patana | 75 0 0 |
| Preliminary plan 3,383. | | | | |
| 9391 | Mudunpita in Udapalata, Udukinda | Gongalahulapatana | Patana | 6 1 2 |
| 9391½ | Do. | Kumbalarawehena | Chena | 0 3 0 |
| Preliminary plan 2,820. | | | | |
| 8656 | Kahatawela in Mahapalata korale, Udukinda | Boragahulpota | Paddy field | 0 3 16 |
| Preliminary plan 3,317. | | | | |
| 9281 | Palugama in Udapalata korale of Udukinda | Maragasellapatana | Patana | 3 1 25 |
| Preliminary plan 3,323. | | | | |
| M 502 | Yalpatwela in Dambawinipalata, Udu- kinda | Mahakumburawatta | Coffee | 2 2 24 |
| 9298 | Do. | Pela-arawa | Paddy field | 0 0 32 |
| Preliminary plan 3,329. | | | | |
| 9312 | Alawatugoda in Udapalata korale of Udukinda | Kolapatana | Patana | 3 2 15 |
| Preliminary plan 3,324. | | | | |
| 9299 | Puhulpola in Dambawinipalata, Udukinda | Wandebeddekumbura | Paddy field | 5 1 9 |
| Preliminary plan 3,586. | | | | |
| 10075 | Welimada in Udapalata of Udukinda | Ampitiyotenna | Patana | 0 2 27 |
| Preliminary plan 3,178. | | | | |
| 9025 | Girambagama in Udapalata korale, Udukinda | Gedaragodahena | Chena | 13 2 38 |
| 9026 | Do. | Gannilagodahena | do. | 23 1 0 |
| Preliminary plan 3,221. | | | | |
| 9104 | Palugama in Udapalata korale, Udukinda | Palugamahena | Patana | 3 0 4 |
| 9105 | Do. | do. | do. | 1 3 34 |
| Preliminary plan 3,276. | | | | |
| 9213 | Alawatugoda in Udapalata, Udukinda | Mahavelatennapatana | Patana | 10 3 5 |
| Preliminary plan 3,293. | | | | |
| 9231 | Kumarapattiyagama in Udapalata korale, Udukinda | Walkanatiyapatana | Patana | 3 2 3 |
| 9232 | Do. | do. | do. | 3 1 21 |
| 9233 | Do. | do. | do. | 1 2 8 |
| 9234 | Do. | do. | do. | 3 3 25 |
| 9235 | Do. | do. | do. | 2 2 36 |
| 9236 | Do. | do. | do. | 2 1 9 |
| Preliminary plan 3,299. | | | | |
| 9241 | Nugatalawa in Udapalata, Udukinda | — | Patana | 10 1 19 |
| 9242 | Do. | Cocona-arawewattahena | do. | 1 2 19 |
| B 500 | Do. | do. | Coffee | 0 0 17 |

Upset price,—Rs. 10 per acre.

Further information regarding these lands may be obtained from the Surveyor-General, and regarding conditions of sale from the Government Agent, Province of Uva.

By His Excellency's command,

EVERARD IM THURN,
Colonial Secretary.

No. 608, P. OF U.

වසූ 1903 නවු අප්‍රේල් මස 29 වෙනි දින කොළඹ මහසෙනෙවිවරයාගේ කාර්යාලයේදී.

දිනපතා ආණ්ඩුවේ ඒජන්සියකින් විසින් මෙහි පහත සඳහන්වන ආණ්ඩුව සන්තක ඉඩම් හා ඉඩම් නිලධාරීන් ප්‍රකාරයට වසූ 1903 නවු ජූනි මස 24 වෙනි දිනවු බදු පස්වරු 10 බදුල්ල සම්බන්ධ වූ ඉඩම් සම්බන්ධව සඳහන්වන සඳහන්වන ආකාරයට.

උඩ දිස මේ බදු පලයෙන් පිහිටා තිබෙන බිම්කාරයන් 26යි.

සිතියම 825. අසියතම කියත්තා—ආණ්ඩුව. මෙම ඉඩම්වලට ඉල්ලුම්කාරයන්ගේ නාම.

| නො. | නම. | ඉඩමේ නම. | අත්දම. | මහස. අ. රු. ප. |
|-------|-----------------------------------|--------------------------------|--------|----------------|
| 2877 | වි. එච්. සොරකානොට පලාත | | | |
| | අත්ගොඩ | වැල්කැලේපහන | පහන | 61 0 0 |
| 2878 | එම | එම | එම | 66 1 32 |
| 2748 | වි. එච්. මහපලාත බණ්ඩාර | සිතියම 790. පිටමාරුවපහන | එම | 75 0 0 |
| 9391 | උඩුකිඳු උඩපලාත මුදුන්පිට | සිතියම 3,383. ගොන්ගල්හුලපහන | එම | 6 1 2 |
| 9391½ | එම | කුඹල්අරුණපහන | හේන | 0 3 0 |
| 8656 | උඩුකිඳු මහපලාතකෝරලේ කහවෙල | සිතියම 2,820. බෙරගලලේපොත | කුඹුර | 0 3 16 |
| 9281 | උඩුකිඳු උඩපලාතකෝරලේ පාළම | සිතියම 3,317. මාරුගල්ලේපහන | පහන | 3 1 25 |
| M 502 | උඩුකිඳු දඹවිනිපලාත සල් පත්තේල | සිතියම 3,323. මහකුඹුරවත්ත | කෝපි | 2 2 24 |
| 9298 | එම | පැලඳුරුව | කුඹුර | 0 0 32 |
| 9312 | උඩුකිඳු උඩපලාතකෝරලේ අලපතුගොඩ | සිතියම 3,329. කොලපහන | පහන | 3 2 15 |
| 9299 | උඩුකිඳු දඹවිනිපලාත පුහුල් පොල | සිතියම 3,324. වත්දිවැද්දෙකුඹුර | කුඹුර | 5 1 9 |
| 10075 | උඩුකිඳු උඩපලාතකෝරලේ වැලිමඩ | සිතියම 3,586. අම්පිපිටියපහන | එම | 0 2 27 |
| 9025 | උඩුකිඳු උඩපලාතකෝරලේ ගිරුකොට්ටේ | සිතියම 3,178. ගොදුරගොඩපහන | හේන | 13 2 38 |
| 9026 | එම | ගන්කිල්ලේගොඩපහන | එම | 23 1 0 |
| 9104 | උඩුකිඳු උඩපලාතකෝරලේ පාළම | සිතියම 3,221. පාළම හේන | පහන | 3 0 4 |
| 9105 | එම | එම | එම | 1 3 34 |
| 9213 | උඩුකිඳු උඩපලාත අලවතු ගොඩ | සිතියම 3,276. මහවෙලපහන | එම | 10 3 5 |
| 9231 | උඩුකිඳු උඩපලාතකෝරලේ කුමාරපිටියපහන | සිතියම 3,293. වල්කහපිටියපහන | එම | 3 2 3 |
| 9232 | එම | එම | එම | 3 1 21 |
| 9233 | එම | එම | එම | 1 2 8 |
| 9234 | එම | එම | එම | 3 3 25 |
| 9235 | එම | එම | එම | 2 2 36 |
| 9236 | එම | එම | එම | 2 1 9 |
| 9241 | උඩුකිඳු උඩපලාත හුගහලාව | සිතියම 3,299. — | පහන | 10 1 19 |
| 9242 | එම | කොකහඅරුණපහන | එම | 1 2 19 |
| B 500 | එම | එම | එම | 0 0 17 |

අක්කරපසට ලත්සුව රුපියල් 10යි.

මෙම ඉඩම් හැරුණු වැඩිදුර කොරකුරු සර්වේයර්ස්කරුන්ගේ සඳහා, මිනිසුන් කොන්දේසි හැරුණු ලාභ පලයෙන් ආණ්ඩුවේ ඒජන්සියකින් විසින් මෙහි පහත සඳහන්වන ආණ්ඩුව සන්තක ඉඩම් හා ඉඩම් නිලධාරීන් ප්‍රකාරයට වසූ 1903 නවු ජූනි මස 24 වෙනි දිනවු බදු පස්වරු 10 බදුල්ල සම්බන්ධ වූ ඉඩම් සම්බන්ධව සඳහන්වන සඳහන්වන ආකාරයට.

ගරුකර උතුමානත්වයෙන් සේවයේ ආඥාව ලෙස,
එවරුම් ඉම් කරන්,
මහසෙනෙවිවරයාගේ කාර්යාලයේ.

No. 609, P. OF U.

Colonial Secretary's Office,
Colombo, April 29, 1903.

ON Monday, June 22, 1903, at 1 P.M., the Government Agent for the Province of Uva will put up to auction, at his office in the Kachcheri, the under-mentioned portions of Crown Land, on the terms authorized by Government.

Sixty-nine allotments of land situated in the Badulla District of the Province of Uva.

| Lot. | Village. | Name of Land. | Description. | Extent. | |
|---|--|-------------------------|---------------------------------------|---------|-------|
| | | | | A. | R. P. |
| Preliminary plan 415. Claimant—Crown. | | | | | |
| 1399 | Kurugama in Wellawaya korale | Paluwatta-arawa | Chena | 0 | 0 26 |
| 1400 | of Wellawaya Do | Andaregastenna | do | 1 | 1 25 |
| Preliminary plan 137. Claimant—Crown. | | | | | |
| 381 | Obadaella in Mahapalata korale, Udukinda | Tempitiwela | Patana | 1 | 0 37 |
| Preliminary plan 130. Claimant—Crown. | | | | | |
| 365 | Haputela in Mahapalata korale | Kitulhattewatta | Old coffee garden | 16 | 3 30 |
| Preliminary plan 872. Claimant—Crown. | | | | | |
| 3014 | Dikwella in Bogoda korale of Yatikinda | Kekunagahalandawatta | Chena | 0 | 3 15 |
| 3015 | Do | do | do | 1 | 1 6 |
| Preliminary plan 877. Claimant—Crown. | | | | | |
| 3036 | Kanawagolla in Wegam pattuwa of Wellassa | Danduwantalawa | Open land | 0 | 0 31 |
| 3037 | Do | do | do | 2 | 0 28 |
| 3038 | Do | do | do | 3 | 0 5 |
| 3039 | Kanawagolla in Wegam pattuwa of Wellassa | Danduwantalawa | Chena partly cleared and overgrown | 4 | 2 6 |
| 3042 | Do | do | Jungle | 0 | 2 27 |
| 3043 | Do | do | do | 0 | 2 27 |
| 3044 | Do | do | Garden | 0 | 0 22 |
| 3046 | Do | do | Open land | 0 | 1 32 |
| 3047 | Do | do | do | 0 | 0 37 |
| 3048 | Do | do | Jungle | 0 | 1 17 |
| 3049 | Do | do | Garden | 0 | 1 19 |
| 3050 | Do | do | Chena | 0 | 2 20 |
| 3051 | Do | do | Jungle | 0 | 1 0 |
| 3052 | Do | do | Garden | 0 | 1 27 |
| Preliminary plan 433. Claimant—Crown. | | | | | |
| 1562 | Kurugama in Wellawaya korale of Wellawaya | Talawatta arawa | Chena | 0 | 1 4 |
| Preliminary plan 923. Claimant—Crown. | | | | | |
| 3210 | Wattegedara in Dikwella of Bogoda korale, Yatikinda | Bogastennehenapatana | Patana | 1 | 1 35 |
| Preliminary plan 268. Claimant—Crown. | | | | | |
| 709 | Ranasinbagama in Kandapalla korale of Wellawaya | Bogahatennearawekumbura | Paddy land | 1 | 0 13 |
| Preliminary plan 918. Claimant—Crown. | | | | | |
| 3156 | Kiwnegedara in Wiyaluwa korale of Wiyaluwa | Maladungollemukalana | Forest and scrub | 1 | 3 8 |
| 3157 | Do | do | do | 1 | 1 32 |
| 3158 | Do | do | do | 1 | 1 21 |
| 3159 | Do | do | do | 1 | 0 38 |
| 3160 | Do | do | do | 1 | 1 0 |
| 3161 | Do | do | do | 1 | 0 20 |
| 3163 | Do | do | do | 1 | 2 0 |
| 3166 | Do | do | do | 2 | 0 20 |
| 3167 | Do | do | do | 2 | 0 4 |
| 3168 | Do | do | do | 0 | 3 22 |
| 3169 | Do | do | do | 1 | 0 29 |
| 3170 | Do | do | do | 1 | 1 14 |
| 3173 | Do | do | do | 0 | 3 25 |
| 3174 | Do | do | do | 1 | 1 0 |
| Preliminary plan 3,552. Claimant—Crown. | | | | | |
| 9948 | Gerandibakina | Gerandibakinahena | Chena and jungle | 12 | 3 0 |
| 9950 | Do | do | do | 21 | 2 4 |
| Preliminary plan 434. Claimant—Crown. | | | | | |
| 1563 | Pallemaduruwe in Wellawaya korale of Wiyaluwa | Hewapanguwa | Chena | 3 | 2 18 |
| 1564 | Do | Helagedara-arawa | do | 0 | 0 39 |
| 1565 | Do | Pallemaduruwa | do | 16 | 3 10 |
| 1566 | Do | Ambagahakumbura | do | 4 | 2 27 |

| Lot. | Village. | Name of Claimant. | Description. | Extent. A. R. P. |
|------|--|---------------------------------------|------------------|---------------------|
| 3175 | Kiwulegedara in Wiyaluwa korale of Wellawaya | Preliminary plan 918. Claimant—Crown. | | |
| 3176 | Do | Maladungollemukalana | Forest and scrub | 1 1 19 |
| 3177 | Do | do | do | 1 1 29 |
| 3178 | Do | do | do | 0 3 36 |
| 3180 | Do | do | do | 1 1 34 |
| 3181 | Do | do | do | 2 0 0 |
| 3182 | Do | do | do | 1 2 4 |
| | | Preliminary plan 270. Claimant—Crown. | | 1 3 38 |
| 711 | Ranasinbagama in Kandapalla korale of Wellawaya | Tumpelakumbura | Paddy field | 1 0 14 |
| 712 | Do | Pinarawepatana | Patana | 0 0 20 |
| 1419 | Medagalbokka in Wellawaya korale of Wellawaya | Preliminary plan 418. Claimant—Crown. | | |
| 1420 | Do | Depawalakumbura | Patana | 1 1 20 |
| | | Kohuwilearawa | do | 0 3 5 |
| | | Preliminary plan 78. | | |
| 204 | Bulatwelgodagama in Kandapalla korale of Wellawaya | Udamullemukalana | Forest | 47 0 0 |
| 205 | Do. | Galpodihenamukalana | do | 19 2 28 |
| | | Claimant—Isalebbe Abudu. | | |
| S 8 | Bulatwelgodagama in Kandapalla korale of Wellawaya | Diyahititennehena | Chena | 6 3 8 |
| | | Claimant—Muttihyah. | | |
| T 8 | Bulatwelgodagama in Kandapalla korale of Wellawaya | Kirimullahena | Chena | 9 1 17 |
| | | Claimant—Siyatu Gamarala. | | |
| U 8 | Bulatwelgodagama in Kandapalla korale of Wellawaya | Kirimullahena | Chena | 1 0 26 |
| | | Claimant—Crown. | | |
| 206 | Bulatwelgodagama in Kandapalla korale of Wellawaya | Illuktenna or Diyahititenna | Forest | 30 2 11 |
| | | Claimant—S. Konnehami. | | |
| V 8 | Bulatwelgodagama in Kandapalla korale of Wellawaya | Diyahititenna | Chena | 10 3 26 |
| | | Claimant—K. Sinnappu's heirs. | | |
| W 8 | Bulatwelgodagama in Kandapalla korale of Wellawaya | Diyahititenna | Chena | 5 0 31 |
| | | Claimant—Crown. | | |
| 207 | Bulatwelgodagama in Kandapalla korale of Wellawaya | Udamullamukalana | Forest | 27 0 22 |
| | | Preliminary plan 381. Claimant—Crown. | | |
| 1262 | Telulla in Wellawaya korale of Wellawaya | Mayilagahaganila | Paddy | 0 0 33 |
| 1263 | Do. | Pahala-asvedduma | Chena | 3 1 11 |
| | | Preliminary plan 61. Claimant—Crown. | | |
| 155 | Pitiekumbura in Gampaha korale of Udukinda | Gewattakumbura | Old paddy field | 2 0 25 |
| 156 | Do. | Illuktenna-arawa | do. | 1 0 8 |
| | | Preliminary plan 85. Claimant—Crown. | | |
| 224 | Landewela in Udapalata korale of Udukinda | Hompolladowa | Patana | 2 0 22 |
| | | Preliminary plan 506. Claimant—Crown. | | |
| A 53 | Hamapola in Nilgala korale of Wellassa | Kubukkandeniyarawa | Paddy field | 1 1 35 |

Upset price., —Rs. 10 per acre.

Further information regarding these lands may be obtained from the Surveyor-General, and regarding the conditions of sale from the Government Agent, Province of Uva.

By His Excellency's command,
 EVERARD IM THURN,
 Colonial Secretary.

No. 609, P. OF U.

විෂි 1902 ස්වදී අප්‍රේල් මස 29 වෙනි දින කෙ ලබි
 මහසෙසුකාරිස් උත්තාන්සේසේ කන්තෝරුවේදී.

උදා විසාමේ ආණ්ඩුවේ එස්.කරුත්තාන්සේ මිසිත් වෙති පහත සඳහන්වන ආණ්ඩුව සත්‍යක ඉඩම් ආණ්ඩුවේ නිකුත්වන ප්‍රකාරයට විෂි 1903 ස්වදී ජූනි මස 22 වෙනි දිනට සඳුදා පස්වරු 1 ව බදුල්ලේ මි මේරියේදී වෙන්දේසි කර විකුණනවට ගෙදෙනවා ඇත.

උදා විසාමේ බදුළු පලාතේ පිහිටා තිබෙන බිම්කැබෙලි 69යි.

| කො. | කම. | පිහිටීම 415. අයිතිකම නිකුත්න:—ආණ්ඩුව. | ඉඩමේ නම. | අන්දම. | ඒකර. |
|------|-----------------------|---------------------------------------|----------|--------|------------------|
| 1399 | වැල්ලවාසේ වැල්ලවාසකෝර | | | | අ. රු. ප. |
| 1400 | ලේ කුරුගම එම | පාළුවන්සේ අරව අන්දරේසන්තාන්ත | | පොළ එම | 0 0 26 1 1 25 |

| නො. | නම. | ඉඩම් නම. | අන්දම. | මකක. අ. රු. ප. |
|------|---|---|--|-------------------|
| 381 | ලඹුකිඳු මහපලාකකෝරලේ බිබිඛිආල්ල | සිතියම 137. තැම්පිටිවෙල සිතියම 130. | පහන | 1 0 37 |
| 365 | මහපලාකකෝරලේ හපුතලේ | කිතුල්තන්තේවත්ත සිතියම 872. | පරත කෝපිවත්ත | 16 3 30 |
| 3014 | යම්කිඳු බෝගොඩකෝරලේ දික්වැල්ල | කැකුනහලුන්දෙවත්ත එම | සේන එම | 0 3 15 |
| 3015 | එම | සිතියම 877. | | 1 1 6 |
| 3036 | වෙල්ලස්සේ වැගන්පත්තුවේ කනවැගොල්ල | දඹුවත්තලාව එම | එළිමතන් ඉඩම එම | 0 0 31 |
| 3037 | එම | එම | එම | 2 0 28 |
| 3038 | එම | එම | එම | 3 0 5 |
| 3039 | එම | එම | පංඳුවක් එළිකර කැ ලේ වැව් තිබෙන සේන | 4 2 6 |
| 3012 | එම | එම | කැලේ | 0 2 27 |
| 3043 | එම | එම | එම | 0 2 27 |
| 3044 | එම | එම | වත්ත | 0 0 22 |
| 3046 | එම | එම | එළිමතන් ඉඩම | 0 1 32 |
| 3047 | එම | එම | එම | 0 0 37 |
| 3048 | එම | එම | කැලේ | 0 1 17 |
| 3049 | එම | එම | වත්ත | 0 1 19 |
| 3050 | එම | එම | සේන | 0 2 20 |
| 3051 | එම | එම | කැලේ | 0 1 0 |
| 3052 | එම | එම | වත්ත | 0 1 27 |
| | | සිතියම 433. | | |
| 1562 | වැල්ලවාගේ වැල්ලවාගකෝ රලේ කරුගම | තලවත්තේ අරුව සිතියම 923. | සේන | 0 1 4 |
| 3210 | යම්කිඳු බෝගොඩකෝරලේ දික්වැල්ලවත්තේ ගෙ දර | බෝගස්තැන්තේසේසේ පහන සිතියම 268. | පහන | 1 1 35 |
| 709 | වැල්ලවාගේ කන්දපල්ලකෝ රලේ රතසිංහගම | බෝගස්තැන්තේ අරුවේ කුඹුර සිතියම 918. | කුඹුර | 1 0 13 |
| 3156 | විගඵවපලාක විගඵවකෝරලේ කිවුලේගෙදර | මලදුන්ගොල්ලේ මුකලාන | මුකලාන සහ සිතිය කැලේ | 1 3 8 |
| 3157 | එම | එම | එම | 1 1 32 |
| 3158 | එම | එම | එම | 1 1 21 |
| 3159 | එම | එම | එම | 1 0 38 |
| 3160 | එම | එම | එම | 1 1 0 |
| 3161 | එම | එම | එම | 1 0 20 |
| 3163 | එම | එම | එම | 1 2 0 |
| 3166 | එම | එම | එම | 2 0 20 |
| 3167 | එම | එම | එම | 2 0 4 |
| 3168 | එම | එම | එම | 0 3 22 |
| 3169 | එම | එම | එම | 1 0 29 |
| 3170 | එම | එම | එම | 1 1 14 |
| 3173 | එම | එම | එම | 0 3 25 |
| 3174 | එම | එම | එම | 1 1 0 |
| | | සිතියම 3,552. | | |
| 9948 | ගැරඹිබකින | ගැරඹිබකිනසේන | සේන නොගොස් කැලේ | 12 3 0 |
| 9950 | එම | එම | එම | 21 2 4 |
| | | සිතියම 434. | | |
| 1563 | වැල්ලවාගදිසාවේ වැල්ලවාග කෝරලේ පල්ලෙමදුරුව | සේවාපන්ඳුව කෙලගෙදරඅරුව පල්ලෙමදුරුව | සේන එම | 3 2 18 |
| 1564 | එම | පල්ලෙමදුරුව | එම | 0 0 39 |
| 1565 | එම | අඹිගහකුඹුර | එම | 16 3 10 |
| 1566 | එම | සිතියම 918. | | 4 2 27 |
| 3175 | විගඵවදිසාවේ විගඵවකෝර ලේ කිවුලේගෙදර | මලදුන්ගොල්ලේ මුකලාන | මුකලාන සහ සිතිය කැලේ | 1 1 19 |
| 3176 | එම | එම | එම | 1 1 29 |
| 3177 | එම | එම | එම | 0 3 36 |
| 3178 | එම | එම | එම | 1 1 34 |

| කො. | ගම. | ඉඩමේ නම. | අත්දම. | මගක. අ. රු. ප. |
|--|---|---|-----------------------|----------------|
| 3180 | මහළුවදිසා *වි මහළුවකෝරලේ කිවුල්ගොදර | මුදුන්ගොල්ලේ මුකලාන | මුකලාන සහ සිහින් කැලේ | 2 0 0 |
| 3181 | එම | එම | එම | 1 2 4 |
| 3182 | එම | එම | එම | 1 3 38 |
| සිහියම 270. | | | | |
| 711 | වැල්ලවායේ කන්දපලකෝරලේ රසසිංහගම | කම්පලේකුඹුර පිංඤාච පහන | අඹුර පහන | 1 0 14 |
| 712 | එම | එම | එම | 0 0 20 |
| සිහියම 418. | | | | |
| 1419 | වැල්ලවායදිසාවේ වැල්ලවාය කෝරලේ වැදගල්වොක්ක | දෙපාවෙලකුඹුර | එම | 1 1 20 |
| 1420 | එම | කොහොවිලේ අරව | එම | 0 3 5 |
| සිහියම 78. | | | | |
| 204 | වැල්ලවායදිසාවේ කන්දපලකෝරලේ මුලන්වැල්ගොඩ | උඩුමුල්ලේ මුකලාන | මුකලාන | 47 0 0 |
| 205 | එම | ගල්පොඩිගේ මුකලාන | එම | 19 2 28 |
| අයිතිකම කිසිවක් නැත—ඉසාලෙම්මේ අඩුදුම්පිටා. | | | | |
| S 8 | වැල්ලවායදිසාවේ කන්දපලකෝරලේ මුලන්වැල්ගොඩ | දිංචිවිකැන්ගේ සේන | සේන | 6 3 8 |
| T 8 | එම | කිරිමුල්ලේ සේන | එම | 9 1 17 |
| U 8 | එම | අයිතිකම කිසිවක් නැත—සියාකු ගමරල. | එම | 1 0 26 |
| 206 | එම | අයිතිකම කිසිවක් නැත—ආණ්ඩුව. ඉඵක්කැන්ගේ කොහොන් දිග | මුකලාන | 30 2 11 |
| V 8 | එම | අයිතිකම කිසිවක් නැත—අ. ස. කොන්ගේගාමි. | සේන | 10 3 26 |
| W 8 | එම | අයිතිකම කිසිවක් නැත—අ. ස. සෙනප්පුගේ උරුමක්කාරගෝ. | සේන | 5 0 31 |
| 207 | එම | අයිතිකම කිසිවක් නැත—ආණ්ඩුව. උඩුමුල්ලේ මුකලාන | මුකලාන | 27 0 22 |
| සිහියම 381. | | | | |
| 1262 | වැල්ලවාය දිසාවේ වැල්ලවාය කෝරලේ තෙඵල්ල | මසිලගහගන්විලේ පහල | කුඹුර | 0 0 33 |
| 1263 | එම | අත්වැද්දම | සේන | 3 1 11 |
| සිහියම 61. | | | | |
| 155 | උඩුකිඳු ගම්පහකෝරලේ පිටියේකුඹුර | ගේ, වත්ත, කුඹුර | පරණ කුඹුර | 2 0 25 |
| 156 | එම | ඉඵක්කැන්ගේ අරව | එම | 1 0 8 |
| සිහියම 85. | | | | |
| 224 | උඩුකිඳු උඩපලානකෝරලේ උන්දෙවෙල | ගෝම්පලාඥව | පහන | 2 0 22 |
| සිහියම 506. | | | | |
| A 53 | වෙල්ලස්සේ නිල්ගලකෝරලේ භාවාපොල | කුඹුක්කන්දෙතිස්සේ අරව | කුඹුර | 1 1 35 |

මහසෙනසුනාචාර්ය මහත්මයාණන,

No. 610, P. OF U.

Colonial Secretary's Office,
Colombo, April 29, 1903.

ON Monday, June 22, 1903, at 1 P.M., the Government Agent for the Province of Uva will put up for sale or settlement, at his office in the Kachcheri, the under-mentioned portions of Crown Land, on the terms authorized by Government.

Three allotments of land situated in the Udukinda division of the Badulla District of the Province of Uva.

| Lot. | Village. | Name of Land. | Description. | Extent. A. R. P. | Upset Price per Acre. Rs. |
|--|---|-------------------|------------------------|------------------|---------------------------|
| 3564 | Ettalapitiya in Mahapalata of Udukinda | Pillearawekumbura | Abandoned field | 1 0 24 | 10 |
| 3565 | Do. | Bogahaellapatana | Patana adjoining field | 0 2 36 | 10 |
| Preliminary plan 1,092. Applicants—Hettiarachchige Banda and Hangunnawegedara Punchi Menika. | | | | | |
| 3578 | Kumarapattiya in Yatipalata of Udukinda | Walkanitiekumbura | Field | 0 1 26 | 15 |

Further information regarding these lands may be obtained from the Surveyor-General, and regarding conditions of sale from the Government Agent, Province of Uva.

By His Excellency's command,
EVERARD IM THURN,
Colonial Secretary.

No. 610, P. OF U.

වර්ෂ 1903 සහ අප්‍රේල් මස 29 වෙනි දින කොළඹ

මහසෙනෙවිවරයාගේ කන්දෝරුවේදිය.

උඩු දිසාවේ ආණ්ඩුවේ ඒජන්තවරයාගේ විසින් ලේඛිත සහ සඳහන්වන ආණ්ඩුව සේනක ඉඩම් ආණ්ඩුවේ නියෝගවලට ප්‍රකාරයට වර්ෂ 1903 සහ ජූනි මස 22 වෙනි දිනට සඳුදා පස්වරු 1කට බදු මට්ටමට පත්වීමේදී විකුණුව හෝ නිරවුල්කරන්නට යොදනවා ඇත.

උඩු දිසාවේ බදු මට්ටමට ප්‍රකාරයට පිහිටාගෙන බිම්කැබලි.

සිතියම 1,083. ඉල්ලුම්කාරයා—රජපක්ෂවුදියන් සේවයේ වූදියන්ගේ. පවත්වන්න
අයිතිකම් කියන්නා—ආණ්ඩුව. මහත. ගණන්.
ඉඩමේ නම. අත්දම. අ. රු. ප. රු.

| | | | | | |
|------|-----------------------------------|------------------|-------------------------|--------|----|
| 3564 | උඩුකිඳු මහපලායකෝර ලේ අත්තපිටිය | පිල්ලොදරුවේකුඹුර | පුරත් කුඹුර | 1 1 24 | 10 |
| 3565 | එම | බෝගහආලේපහන | කුඹුරව ගාව තිබෙන පහන | 0 2 36 | 10 |

සිතියම 1,092. ඉල්ලුම්කාරයෝ—ගෙවිආරම්භයේ බන්ධා සහ හඳුන්වාගෙන පුංචිමැනිකා.
අයිතිකම් කියන්නා—හඳුන්වාගෙන පුංචිමැනිකා, දුනට ඉඩම වුන්තිවිදින විශේෂතා. මුනා.
අරුකාද.

| | | | | | |
|------|------------------------------|----------------|-------|--------|----|
| 3578 | උඩුකිඳු ගවපලායකුමාර පිටිය | වල්කකපියේකුඹුර | කුඹුර | 0 1 26 | 15 |
|------|------------------------------|----------------|-------|--------|----|

මෙම ඉඩම් ගැණ වැඩිදුර කාරණා සර්වේඤ්චනරත්නාගේ සහ විකිනිමේ කොන්දේසි ගැණ කාරණා උඩු ආණ්ඩුවේ ඒජන්තවරයාගේගෙන්ද දැනගන්නට පුළුවන.

ගරුකර උතුමානවනන්ගේ ආඥාවලෙස,
එවරුහි ඉම් තරින්,
මහසෙනෙවිවරයා මම.

No. 611, P. OF U.

Colonial Secretary's Office,
Colombo, May 4, 1903.

ON Monday, June 29, 1903, at 1 P.M., the Government Agent for the Province of Uva will put up to auction, at his office in the Kachcheri, the under-mentioned portions of Crown Land, on the terms authorized by Government.

Fifty-two allotments of land situated in the Badulla District of the Province of Uva.

Preliminary plan 203. Village—Aralutalawa in Kalupahanawasama of Kandapalla korale.

| Lot. | Name of Land. | Name of Claimant. | Description. | Extent. A. R. P. |
|------|--|-------------------|-------------------|---------------------|
| W 18 | Aralutalawakabaragalapatana and Walawwakandurapatanas | Crown | Patana | 85 3 0 |
| Y 18 | Migahamulahena and Rukkattana- gahamulahena | do. | Patana and scrub | 0 1 34 |
| B 19 | Walawwakandurapatana | do. | do. | 0 1 0 |
| D 19 | Do. | do. | do. | 0 1 18 |
| E 19 | Do. | do. | do. | 0 2 13 |
| F 19 | Do. | do. | do. | 0 2 37 |
| G 19 | Do. | do. | do. | 0 1 16 |
| H 19 | Do. | do. | do. | 0 1 10 |
| I 19 | Do. | do. | do. | 0 2 2 |
| J 19 | Do. | do. | do. | 0 3 28 |
| 3143 | Preliminary plan 911. Village—Andawalayaya in Wellawaya korale. Wattekele | Crown | Native garden | 3 0 16 |
| 1670 | Preliminary plan 473. Village—Ranasinghagama in Kandapalla korale. Warakagasgolla | Crown | Jungle | 1 2 28 |
| 240 | Preliminary plan 93. Village—Naranmankada in Kandapalla korale. Walawwakanduralangahahena | Crown | Patana | 3 1 24 |
| 201 | Preliminary plan 77. Village—Bulatwelgoda in Kandapalla korale. Galmukalana | Crown | Forest | 18 0 14 |
| 202 | Kitulgasarakele | do. | do. | 1 2 10 |
| Q 8 | Do. | do. | Felled forest | 1 0 4 |
| 203 | Ittewelgalamukalana | do. | Forest | 9 1 9 |
| R 8 | Eraminiyamadahena | do. | do. | 4 2 11 |
| 1053 | Preliminary plan 331. Village—Polgaspitiya in Wellawaya korale. Kapulandearawa | Crown | Chena | 2 1 2 |
| 1056 | Hekolonarawa | do. | do. | 3 1 29 |
| T 20 | Preliminary plan 213. Village—Radakandurewela in Udapalata. Nikatennedaranda | Crown | Chena | 0 1 21 |
| 574 | Do. | do. | Patana | 0 2 10 |
| 346 | Preliminary plan 122. Village—Pannalawela in Medapalata korale. Idiamankada | Crown | Chena | 1 2 21 |
| 150 | Preliminary plan 60. Village—Dambewela in Dehiwinipalata. Kinagahalangapatana | Crown | Jungle and patana | 4 0 30 |
| 6407 | Preliminary plan 1,994. Village—Welimada in Udapalata. Welimadatenua | Crown | Patana and chena | 1 2 6 |
| 2473 | Preliminary plan 605. Village—Peliawella in Yatipalata. Kudagoda | Crown | Grass land | 2 3 33 |

| Lot. | Name of Land. | Name of Claimant. | Description | Extent. A. R. P. |
|-------|--|---|-------------|---------------------|
| 2452 | Pattikadehena | Preliminary plan 599. Village—Ambagasdowa in Yatipalata. | Grass land | 3 2 38 |
| 2456 | Do. | Crown do. | do. | 2 2 38 |
| Q 14 | Dambagasulpota | Preliminary plan 136. Village—Haputale in Mahapalata korale. | Old garden | 8 0 0 |
| R 14 | Do. | Crown do. | do. | 3 1 2 |
| 363 | Kobbemulahena | Preliminary plan 129. Village—Idama in Medapalata korale. | Chena | 2 0 0 |
| 343 | Kalugalagawa | Preliminary plan 121. Village—Pannalawela in Medapalata. | Chena | 3 3 10 |
| 341 | Mullehena | Preliminary plan 120. Village—Yonpana in Gampaha korale. | Chena | 6 2 30 |
| 215 | Metipimbiyalanda | Preliminary plan 81. Village—Palugama in Udapalata. | Patana | 6 1 29 |
| 2865 | Pangaragammana in Bintenna korale of Bintenna | Preliminary plan 822. Claimant—Crown. Name of Applicant. Meegahamullayaya | Chena | 4 0 14 |
| 2865A | Do. | do. | do. | 4 1 22 |
| 2865B | Do. | do. | do. | 4 0 31 |
| 2865C | Do. | do. | do. | 5 0 0 |
| 2865D | Do. | do. | do. | 5 1 0 |
| 2866 | Do. | do. | do. | 2 3 0 |
| 2868 | Do. | Meegahamullewatta | do. | 7 1 20 |
| 2869 | Do. | do. | do. | 6 2 16 |
| 3067 | Indalgashena in Mahapalata korale of Udukinda | Preliminary plan 884. Claimant—Crown. Battawalapatana | Patana | 0 0 15 |
| 3068 | Do. | do. | do. | 0 0 18 |
| 3069 | Do. | do. | do. | 0 0 18 |
| 3070 | Do. | do. | do. | 0 0 22 |
| 3071 | Do. | do. | do. | 0 0 24 |
| 3072 | Do. | do. | do. | 0 0 18 |
| 3111 | Perakettiya in Dehiwinipalata korale of Udukinda | Preliminary plan 896. Claimant—Crown. Ensalsbaddehena | Chena | 0 3 2 |
| 3116 | Do. | do. | do. | 0 0 24 |
| Q 95 | Do. | Ensalsbaddekumbura | Field | 0 0 12 |
| R 95 | Do. | Ensalsbaddehena | Chena | 0 1 3 |

Upset price,—Rs. 10 per acre.

Further information regarding these lands may be obtained from the Surveyor-General, and regarding conditions of sale from the Government Agent, Province of Uva.

By His Excellency's command,
EVERARD IM THURN,
Colonial Secretary.

No. 611, P. OF U.

වම 1903 ක්වු මැසි මස 4 වෙනි දින කොළඹ

මහසෙකුකාරිස්ථලානාන්තේස් කන්තෝරුවේදී.
ඉහත දිනෙහි ආණ්ඩුවේ එස්.කලානාන්තේස් විසින් මෙහි පහත සඳහන්වන ආණ්ඩුව සහිත ඉඩම් ආණ්ඩුවේ නියෝගවල ප්‍රකාරයට වම 1903 ක්වු ජුනි මස 29 වෙනි දින වූ සඳු පස්වරු 1 ව බදුල්ලේ කවිමෙරි සේදි වෙන්දේසිකර විකුණනට යෙදෙනවා ඇත.

ඉහත දිනෙහි බදු පලයේ පිහිටා තිබෙන බිම්කැබලි 52යි.

සිතියම 203. ගම—කන්දපල්ලකෝරලේ කපපහනවසමේ අරඵකලාව.

| නො. | ඉඩමේ නම. | අයිතිකම් කියන්නා. | අත්දම්. | මහත. අ. රු. ප. |
|------|------------------------------------|--|--------------------|-------------------|
| W18 | අරඵකලාවේ කවරහපහන සහ වලව්වේකදුරේපහන | ආණ්ඩුව | පහන | 85 3 0 |
| Y 18 | මහනමුලගේන සහ රුක්අත් කහනමුලගේන | එම | පහන සහ සිහින් කැලේ | 0 1 34 |
| B 19 | වලව්වේකදුරේපහන | එම | එම | 0 1 0 |
| D 19 | එම | එම | එම | 0 1 18 |
| E 19 | එම | එම | එම | 0 2 13 |
| F 19 | එම | එම | එම | 0 2 37 |
| G 19 | එම | එම | එම | 0 1 16 |
| H 19 | එම | එම | එම | 0 1 10 |
| I 19 | එම | එම | එම | 0 2 2 |
| J 19 | එම | එම | එම | 0 3 28 |
| 3143 | වත්තෙකැලේ | සිතියම 911. ගම—වැල්ලවාසකෝරලේ ආදුච්චලාන. ආණ්ඩුව | වත්ත | 3 0 16 |
| 1670 | වරකහස්තොල්ල | සිතියම 473. ගම—කන්දපල්ලකෝරලේ රණසිංහගම. ආණ්ඩුව | කැලේ | 1 2 28 |

| කො. | ඉඩමේ නම. | අයිතිකම් කියවීම. | අත්දම. | මකක. අ. රු. ප. |
|-------|-------------------|--|----------------|-------------------|
| 240 | වලව්වේකඳුරලගොන්න | සිතියම 93. කන්දපල්ලකෝරලේ කාරත්මත්තඩ. ආණ්ඩුව | පහන | 3 1 24 |
| 201 | ගල්මුකලාන | සිතියම 77. ගම—කන්දපල්ලකෝරලේ මුලත්වැල්ලොඩ. ආණ්ඩුව | මුකලාන | 18 0 18 |
| 202 | කිතුල්ගස්ආර්කැලේ | එම | එම | 1 2 10 |
| Q 8 | එම | එම | එලිකරපු මුකලාන | 1 0 4 |
| 203 | ඉත්තැවැල්ගලමුකලාන | එම | මුකලාන | 9 1 9 |
| R 8 | මිරමිනියේමඩගොන්න | එම | එම | 4 2 11 |
| 1053 | කපුලන්දෙඅරුව | සිතියම 331. ගම—වැල්ලවායකෝරලේ පොල්ගස්පිටිය. ආණ්ඩුව | හේන | 2 1 2 |
| 1056 | හැකොලොන්අරුව | එම | එම | 3 1 29 |
| T 20 | නිකහැන්වේදරඩ | සිතියම 213. ගම—උඩපලාන රදකුමුර. ආණ්ඩුව | හේන | 0 1 21 |
| 574 | එම | එම | පහන | 0 2 10 |
| 346 | ඉදිඅමත්තඩ | සිතියම 122. ගම—වැදපලානකෝරලේ පත්තලවෙල. ආණ්ඩුව | හේන | 1 2 21 |
| 150 | කිකගලපහන | සිතියම 60. ගම—දෙහිවිනිපලාන දඹේවෙල. ආණ්ඩුව | කැලේ සහ පහන | 4 0 30 |
| 6407 | වැලිවඩගැන්න | සිතියම 994. ගම—උඩපලාන වැලිවඩ. ආණ්ඩුව | පහන සහ හේන | 1 2 6 |
| 2473 | කුඩගොඩ | සිතියම 605. ගම—නවපලාන පැලියපෙල. ආණ්ඩුව | තණ්ණිම | 2 3 33 |
| 2452 | පවිටිකඩේගොන්න | සිතියම 599. ගම—නවපලාන අඹගස්දෙව. ආණ්ඩුව | තණ්ණිම | 3 2 38 |
| 2456 | එම | එම | එම | 2 2 38 |
| Q 14 | දම්ගස්ලල්ලොන්න | සිතියම 136. ගම—මහපලානකෝරලේ හපුතලේ. ආණ්ඩුව | පරන වත්ත | 8 0 0 |
| R 14 | එම | එම | එම | 3 1 2 |
| 363 | කොඹිඹිමුලාන්න | සිතියම 129. ගම—වැදපලානකෝරලේ ඉඩමේ. ආණ්ඩුව | හේන | 2 0 0 |
| 343 | කළුගලගාමා | සිතියම 121. ගම—වැදපලාන පත්තලවෙල. ආණ්ඩුව | හේන | 3 3 10 |
| 341 | මුල්ලේගොන්න | සිතියම 120. ගම—ගම්පහකෝරලේ ගොම්පාන. ආණ්ඩුව | හේන | 6 2 30 |
| 215 | වැවිපිඹිගස්ලන්ද | සිතියම 81. ගම—උඩපලාන පාළුගම. ආණ්ඩුව | පහන | 6 1 29 |
| 2865 | මීගහමුල්ලේගොන්න | සිතියම 822. ගම—බිත්තැන්වේ බිත්තැන්තකෝරලේ පහරගමමක. ආණ්ඩුව | හේන | 4 0 14 |
| 2865a | එම | එම | එම | 4 1 22 |
| 2865b | එම | එම | එම | 4 0 31 |
| 2865c | එම | එම | එම | 5 0 0 |
| 2865d | එම | එම | එම | 5 1 0 |
| 2866 | එම | එම | එම | 2 3 0 |
| 2868 | මීගහමුල්ලේවත්ත | එම | එම | 7 1 20 |
| 2869 | එම | එම | එම | 6 2 16 |
| 3067 | බව්වවලපහන | සිතියම 884. ගම—උඩුකිඳු මහපලානකෝරලේ ඉදුල්ගස්ගොන්න. ආණ්ඩුව | පහන | 0 0 15 |
| 3068 | එම | එම | එම | 0 0 18 |
| 3069 | එම | එම | එම | 0 0 18 |
| 3070 | එම | එම | එම | 0 0 22 |
| 3071 | එම | එම | එම | 0 0 24 |
| 3072 | එම | එම | එම | 0 0 18 |
| 3111 | එත්තල්බැඳිදොන්න | සිතියම 896. ගම—උඩුකිඳු දෙහිවිනිපලානකෝරලේ පේරකැවිටිය. ආණ්ඩුව | හේන | 0 3 2 |
| 3116 | එම | එම | එම | 0 0 24 |
| Q 95 | එත්තල්බැඳිදොන්න | එම | කමුර | 0 0 12 |
| R 95 | එත්තල්බැඳිදොන්න | එම | හේන | 0 1 3 |

අත්කරගනව ලත්සුව රුපියල් 10යි.

මෙම ඉඩම් ගැණ වැඩිදුර කාරණා සර්වේශ්වර්ථනලේඛනාත්සේගෙන්ද, විකිනීමේ කොන්දේසි ගැණ වැඩිදුර කාරණා ලාවදිසාමේ ආණ්ඩුවේ ඒජන්තලේඛනාත්සේගෙන්ද දැනගන්නට පුළුවන.

ගරුකර උතුමානත්වකත්සේගේ ආඥාවලෙස,
එවර්ඩ්ඩ් ඉම් තර්න්,
මහජනප්‍රකාශන වම්ක.

No. 612, P. OF U.

Colonial Secretary's Office,
Colombo, May 6, 1903.

ON Friday, July 3, 1903, at 1 P.M., the Government Agent for the Province of Uva will put up to auction, at his office in the Kachcheri, the under-mentioned portions of Crown Land, on the terms authorized by Government.

Thirty-eight allotments of land situated in the Badulla District of the Province of Uva.

| Lot. | Village. | Preliminary plan 606. Claimant—Crown. Name of Land. | Description. | Extent. A. R. P. |
|-------|---|--|----------------------|---------------------|
| 2040 | Reruwatta | Matakalapuwagearawa | Open waste land | 2 1 27 |
| 2044 | Reruwatta | Preliminary plan 608. Claimant—Crown. Timbirigaha-arawa | Open waste land | 13 3 15 |
| 2026 | Bulupitiya | Preliminary plan 600. Claimant—Crown. Pahala-arawa | Open waste land | 1 1 0 |
| 2038 | Bulupitiya | Preliminary plan 604. Claimant—Crown. Palleaswedduma | Open waste land | 6 2 20 |
| 2052 | Bulupitiya | Preliminary plan 610. Claimant—Crown. Wara-atulandekelo | Forest | 5 1 34 |
| 2053 | Do. | Ellakumbura | Open waste land | 1 2 28 |
| 2046 | Danigala | Preliminary plan 609. Claimant—Crown. Asweddumekele | High jungle | 2 1 24 |
| 2047 | Do. | Gedara-aswedduma | Open waste land | 1 0 36 |
| 1769 | Morattamulla | Preliminary plan 505. Claimant—Crown. Purankumbura | Paddy field | 4 3 34 |
| 2061 | Maldamambe | Preliminary plan 615. Claimant—Crown. Haldureambepitiya | Open waste land | 5 3 19 |
| 2062 | Do. | Haldureambetalawa | do. | 2 3 32 |
| 2055 | Reruwatta | Preliminary plan 611. Claimant—Crown. Makulgasarawawewa | Tank | 0 1 3 |
| 2056 | Do. | do. | Open waste land | 1 2 9 |
| 2027 | Rerawa | Preliminary plan 601. Claimant—Crown. Migahakumbura | Open waste land | 5 2 24 |
| 2028 | Do. | Iterawawewa | Tank | 0 1 37 |
| 2029 | Do. | Hewanarawa | Paddy field | 2 0 22 |
| 2857 | Hamapola | Preliminary plan 817. Claimant—Crown. Koonagaha-arawa | Paddy field | 0 1 20 |
| F 91 | Do. | Koonagaha-arawapitiya | Land fit for paddy | 0 1 33 |
| G 91 | Do. | Kotekumbura | Paddy field | 1 0 8 |
| 2856 | Hamapola | Preliminary plan 816. Claimant—Crown. Araluwoinnemedakumbura | Paddy field | 1 2 14 |
| B 91 | Do. | Araluwoinneaswedduma | do. | 1 2 24 |
| 9163 | Kendawinna | Preliminary plan 3,245. Claimant—Crown. Liyangahawattahona | Patana and jak trees | 3 0 26 |
| B 100 | Nayinnewela | Preliminary plan 933. Claimant—Lindakumburegedara Mudduma Appu. Alampotalanda | Jungle (cleared) | 2 0 18 |
| Q 100 | Kanawegolla | Preliminary plan 942. Claimant—Ramasani. Danduwantalawahena | Grass land | 4 0 7 |
| R 100 | Do. | Danduwantalawakumbura | Encroachment (paddy) | 0 2 27 |
| S 100 | Do. | do. | do. | 0 0 20 |
| T 100 | Do. | do. | do. | 0 0 5 |
| 5236 | Welihaputenna of Wellawaya | Preliminary plan 1,432. Claimant—Crown. Welihaputennapatana | Patana | 3 1 29 |
| 6934 | Naula in Kandapalla korale of Wellawaya | Preliminary plan 2,154. Claimant—Crown. — | Coffee | 4 0 22 |
| 7225 | Gampaha in Wellawaya korale | Preliminary plan 2,218. Claimant—Crown. Bibilehelapaulamukalana | Forest | 54 2 21 |
| 7497 | Dikapitiya in Wellawaya | Preliminary plan 2,313. Claimant—Crown. Dovakele | Patana | 2 3 17 |
| M 252 | Karalkanda | Claimant—De Silva. Bulakolleamankadahena | Coffee | 8 3 38 |
| N 252 | Do. | do. | do. | 2 2 12 |
| O 252 | Do. | do. | Scrub | 0 2 2 |
| 7883 | Halpe in Kumbulwela korale of Yatikinda | Preliminary plan 2,447. Claimant—Crown. — | Patana | 0 2 27 |
| 7884 | Do. | — | do. | 1 0 34 |
| 7885 | Do. | — | do. | 0 1 24 |
| 7886 | Do. | — | do. | 1 0 21 |

Upset price, Rs. 10 per acre.

Further information regarding these lands may be obtained from the Surveyor-General, and regarding conditions of sale from the Government Agent, Province of Uva.

By His Excellency's command,
EVERARD IM THURN,
Colonial Secretary.

No. 612, P. OF U.

විෂ් 1903 ක්වු මැසි මස 6 වෙනි දින කොළඹ
මහසෙනෙවිතුමාගේ ප්‍රකාශනයන්ගේ කන්තෝරුවෙහිදී.

ලංකා දිසාවේ ආණ්ඩුවේ ඵ්ජනනලක්ෂණයන්ගේ විසින් මෙහි පහත සඳහන්වන ආණ්ඩුව සන්නය ඉඩම් ආණ්ඩුවේ නියෝගවල ප්‍රකාරයට විෂ් 1903 ක්වු ජූලි මස 3 වෙනි දිනවූ සිකුණද, පස්වරු 1 ව බදුල්ලේ කම්මේරියේදී වෙන් දේසිකර විකුණන්නට ගෙදෙනවා ඇත.

ලංකා දිසාවේ බදු ප්‍රාග්ධන පිණිසා තිබෙන භ්ෂ්කැබෙලි 38යි.

| නො. | ගම. | සිතියම 606. අසිතියම කියන්නා—ආණ්ඩුව. ඉඩමේ නම. | අන්දම. | මහත. අ. රු. ප. |
|-------|----------------------------------|---|-------------------|-------------------|
| 2040 | රේරුවත්ත | මටකලපුවාගේ අරව | ලියවීම | 2 1 27 |
| 2044 | එම | සිතියම 608. නිකේරිගහඅරව | එම | 11 3 15 |
| 2026 | බුඵපිටිය | සිතියම 600. පහලඅරව | එම | 1 1 0 |
| 2038 | එම | සිතියම 604. පල්ලෙඅස්වැද්දුම් | එම | 6 2 20 |
| 2052 | එම | සිතියම 610. වරදුලුන්දෙකැලේ | මුකලාන | 5 1 34 |
| 2053 | එම | අැල්ලකුඹුර | ලියවීම | 1 2 28 |
| 2046 | දැනගල | සිතියම 609. අස්වැද්දුම්කැලේ | කැලේ | 2 1 24 |
| 2047 | එම | ගෙදර අස්වැද්දුම් | ලියවීම | 1 0 36 |
| 1769 | මොරත්තමුල්ල | සිතියම 505. පුරත්කුඹුර | කුඹුර | 4 3 34 |
| 2061 | මල්දම්අංඝි | සිතියම 615. හත්දුරුඅංඝිපිටිය | ලියවීම | 5 3 19 |
| 2062 | එම | එම කලාව | එම | 2 3 32 |
| 2055 | රේරුවත්ත | සිතියම 611. මකුල්ගස්අරවේවැව | පොකුන | 0 1 3 |
| 2056 | එම | එම | ලියවීම | 1 2 9 |
| 2027 | රේරව | සිතියම 601. මීගහකුඹුර | එම | 5 2 24 |
| 2028 | එම | රේරවේවැව | පොකුන | 0 1 37 |
| 2029 | එම | හැවත්අරව | කුඹුර | 2 0 22 |
| 2857 | භාවාපොල | සිතියම 817. කිනගහඅරව | එම | 0 1 20 |
| F 91 | එම | කිනගහඅරවේපිටිය | කුඹුරට ගොඟාවූ ඉඩම | 0 1 33 |
| G 91 | එම | කොවේකුඹුර | කුඹුර | 1 0 8 |
| 2856 | එම | සිතියම 816. අරඵච්ඡන්තේ මැදකුඹුර | එම | 1 2 14 |
| B 91 | එම | එම අස්වැද්දුම් | එම | 1 2 24 |
| 9163 | කැන්දඵත්ත | සිතියම 3,245. ලිංගහඵත්තේගේගේ | පහත සහ කොස් | 3 0 26 |
| B 100 | නසින්තවෙල | සිතියම 933. අසිතියම කියන්නා—ලිදකුඹුරේගෙදර මද්දුමඅස්පු. අලක්පොතලක්ද | එලිකරපු කැමල් | 0 0 18 |
| Q 100 | කනවැගොල්ල | සිතියම 942. අසිතියම කියන්නා—රමස්සාමි. දඹුවත්තලාංචිගේත | තනකොලඹම | 4 0 7 |
| R 100 | එම | එම කුඹුර | කුඹුර | 0 2 27 |
| S 100 | මෙ | එම | එම | 0 0 20 |
| T 100 | එම | එම | එම | 0 0 5 |
| 5236 | වැල්ලවාගේ වැලිහපු කැත්ත | සිතියම 1,432. අසිතියම කියන්නා—ආණ්ඩුව. වැලිහපුකැත්තේ පහත | පහත | 3 1 29 |
| 6934 | වැල්ලවාගේ කන්දපල්ල කෝරළේ කාඨල | සිතියම 2,154. — | කෝපිය | 4 0 22 |
| 7225 | වැල්ලවාගේකෝරළේගම පහ | සිතියම 2,218, චිත්තේහෙලපාඨල මුකලාන | මුකලාන | 54 2 21 |
| 7497 | වැල්ලවාගේකෝරළේ දික් කාපිටිය | සිතියම 2,313. දොවකැලේ | පහත | 2 3 17 |
| M 252 | කරල්කැද | අසිතියම කියන්නා—ද සිල්වා. බුලත්කොල්ලෙ ආමත්කඩගේත | කෝපිය | 8 3 38 |
| N 252 | එම | එම | එම | 2 2 12 |
| O 252 | එම | එම | සිසිත් කැලේ | 0 2 2 |
| 7883 | ගවිනිද කුඹුල්ලෙකෝ රළේ හල්පේ | සිතියම 2,447. අසිතියම කියන්නා—ආණ්ඩුව. — | පහත | 0 2 27 |
| 7884 | එම | — | එම | 1 0 34 |
| 7885 | එම | — | එම | 0 1 24 |
| 7886 | එම | — | එම | 1 0 21 |

අක්කරයකට ලක්ෂ්‍යව රුපියල් දහසයි.

මෙම ඉඩම් ගැන වැද්දර තොරතුරු සර්වේශ්ථ්තකරල්කැත්තගෙන්ද, විනිනිමේ කොන්දේසිගැන ලංකා ප්‍රාග්ධන ආණ්ඩුවේ ඵ්ජනනකැත්තගෙන්ද, දැනගත හැකි.

ගරුකර ලකුමානත්වකන්ගේ ආඥාව ලෙස,

එවර්ඩ් ඉම් කර්න්,
මහසෙනෙවිතුමාගේ මහති.

No. 613, P. OF U.

Colonial Secretary's Office,
Colombo, May 7, 1903.

ON Monday, July 6, 1903, at 1 P.M., the Government Agent for the Province of Uva will put up to auction, at his office in the Kachcheri, the under-mentioned portions of Crown Land, on the terms authorized by Government.

Forty-seven allotments of land situated in the Badulla District of the Province of Uva.

| Lot. | Name of Land. | Description. | Extent. | | |
|---|------------------------|---------------------|---------|----|----|
| | | | A. | R. | P. |
| Preliminary plan 2,930. Claimant - Crown. | | | | | |
| Village—Sudupanawela in Wellawaya. | | | | | |
| 22 | — | Thorny jungle | 1 | 0 | 0 |
| 23 | — | do. | 1 | 0 | 0 |
| 24 | — | Old abandoned field | 3 | 1 | 0 |
| 35 | — | Jungle land | 0 | 3 | 37 |
| 36 | — | do. | 0 | 3 | 34 |
| 102 | — | do. | 0 | 3 | 19 |
| 113 | — | do. | 0 | 2 | 18 |
| 122 | — | do. | 1 | 1 | 1 |
| 131 | — | do. | 1 | 0 | 25 |
| 132 | — | Forest | 3 | 0 | 15 |
| 133 | — | do. | 1 | 1 | 26 |
| 134 | — | do. | 1 | 1 | 23 |
| 135 | — | Chena | 1 | 2 | 39 |
| 136 | — | do. | 1 | 3 | 9 |
| 137 | — | do. | 1 | 2 | 1 |
| 138 | — | Jungle | 1 | 0 | 35 |
| 139 | — | Chena | 2 | 0 | 17 |
| 140 | — | Forest and chena | 1 | 3 | 23 |
| 141 | — | Jungle and chena | 2 | 3 | 1 |
| 142 | — | Jungle | 2 | 0 | 16 |
| 143 | — | do. | 1 | 2 | 3 |
| 144 | — | do. | 2 | 0 | 11 |
| 145 | — | do. | 2 | 3 | 9 |
| 146 | — | Old field | 4 | 1 | 14 |
| 148 | — | do. | 3 | 1 | 36 |
| 155 | — | do. | 1 | 2 | 15 |
| 185 | — | do. | 1 | 2 | 0 |
| 190 | — | do. | 1 | 1 | 15 |
| 191 | — | do. | 2 | 1 | 25 |
| 194 | — | do. | 3 | 0 | 8 |
| 195 | — | do. | 2 | 1 | 0 |
| 196 | — | do. | 2 | 3 | 14 |
| 197 | — | do. | 1 | 0 | 25 |
| 198 | — | do. | 2 | 1 | 16 |
| 199 | — | do. | 2 | 0 | 17 |
| 200 | — | do. | 3 | 1 | 2 |
| Preliminary plan 3,395. | | | | | |
| Village—Gawarammana in Udukinda. | | | | | |
| 9426 | Kokatiyauda-arawa | Paddy field | 0 | 2 | 23 |
| Preliminary plan 3,342. | | | | | |
| Village—Gawarammana in Udukinda. | | | | | |
| 9333 | Nikagahagoda | Patana | 2 | 1 | 17 |
| 9333½ | Do. | do. | 0 | 1 | 17 |
| 9334 | Do. | do. | 1 | 0 | 15 |
| 9334½ | Do. | do. | 0 | 0 | 26 |
| 9336 | Pila-arawepatana | do. | 6 | 2 | 3 |
| Preliminary plan 3,254. | | | | | |
| Village—Dewitotawela in Udukinda. | | | | | |
| 9180 | Silpota-arawewattehena | Patana | 1 | 0 | 37 |
| Preliminary plan 3,231. | | | | | |
| Village—Mirahawatta. | | | | | |
| 9121 | Pillagodapatana | Patana | 3 | 0 | 31 |
| Preliminary plan 697. | | | | | |
| Village—Kahagolla. | | | | | |
| 2440 | Udawewapatana | Patana | 7 | 2 | 26 |
| Preliminary plan 789. | | | | | |
| Village—Kebellwela. | | | | | |
| 2744 | Udaulpotapatana | Patana | 0 | 0 | 30 |
| 2744½ | Do. | do. | 1 | 0 | 14 |

Upset price,—Rs. 10 per acre.

Further information regarding these lands may be obtained from the Surveyor-General, and regarding conditions of sale from the Government Agent, Province of Uva.

By His Excellency's command,

EVERARD IM THURN,
Colonial Secretary.

No. 613, P. OF U.

විෂි 1903 ක්වු මැයි මස 7 වෙන
දින කොළඹ මහසෙනෙවරිය
උත්තාන්තේසේ කන්තෝරු
වෙදිය.

උග්ව දිසාවේ ආණ්ඩුවේ ඒස්න්ට් උත්තාන්තේ විසින්
මෙහි පහත සඳහන්වෙන ආණ්ඩුව සන්තක
බදාම් ආණ්ඩුවේ නියෝගවල ප්‍රකාරයට විෂි 1903 ක්වු
ජූලි මස 6 වෙනි දිනවු සඳුද පස්වරු 1 ව බදුල්ලේ කම්
වේවිදේදි වෙන්දේසි කර මිකුණන්ට යෙදෙනවා ඇත.

උග්ව දිසාවේ බදුළු පලාතේ පිහිටා තිබෙන බිම්කා
බෙලි 47යි.

සිතියම 2,930. ගම—වැල්ලවායේ සුදුපාතවෙල.

අයිතිකම කියන්න:—ආණ්ඩුව.

| කො. | ඉඩමේ නම. | අයදම. | මහත. | | |
|-----|----------|-----------------------------|-----------|-----------|----|
| | | | අ. රු. ප. | අ. රු. ප. | |
| 22 | — | කවුසනික කැලේ | 1 | 0 | 0 |
| 23 | — | එම | 1 | 0 | 0 |
| 24 | — | පරත පුරන්ති නි බෙන කුඹුර | 3 | 1 | 0 |
| 35 | — | කැලේ | 0 | 3 | 37 |
| 36 | — | එම | 0 | 3 | 34 |
| 102 | — | එම | 0 | 3 | 19 |
| 113 | — | එම | 0 | 2 | 18 |
| 122 | — | එම | 1 | 1 | 1 |
| 131 | — | එම | 1 | 0 | 25 |
| 132 | — | මුකලාන | 3 | 0 | 15 |
| 133 | — | එම | 1 | 1 | 26 |
| 134 | — | එම | 1 | 1 | 23 |
| 135 | — | සෙන | 1 | 2 | 39 |
| 136 | — | එම | 1 | 3 | 9 |
| 137 | — | එම | 1 | 2 | 1 |
| 138 | — | කැලේ | 1 | 0 | 35 |
| 139 | — | සෙන | 2 | 0 | 17 |
| 140 | — | මුකලාන සහ සෙන | 1 | 3 | 23 |
| 141 | — | කැලේ සහ සෙන | 2 | 3 | 1 |
| 142 | — | කැලේ | 2 | 0 | 16 |
| 143 | — | එම | 1 | 2 | 3 |
| 144 | — | එම | 2 | 0 | 11 |
| 145 | — | එම | 2 | 3 | 9 |
| 146 | — | පරත කුඹුර | 4 | 1 | 14 |
| 148 | — | එම | 3 | 1 | 36 |
| 155 | — | එම | 1 | 2 | 15 |
| 185 | — | එම | 1 | 2 | 0 |
| 190 | — | එම | 1 | 1 | 15 |
| 191 | — | එම | 2 | 1 | 25 |
| 194 | — | එම | 3 | 0 | 8 |
| 195 | — | එම | 2 | 1 | 0 |
| 196 | — | එම | 2 | 3 | 14 |
| 197 | — | එම | 1 | 0 | 25 |
| 198 | — | එම | 2 | 1 | 16 |
| 199 | — | එම | 2 | 0 | 17 |
| 200 | — | එම | 3 | 2 | 23 |

සිතියම 3,395. ගම—උඩකිඳු ගවරමොන.

9426 කොකම්පලඬුඅරව කුඹුර 0 2 23

සිතියම 3,342.

| | | | | | |
|-------|----------------|-----|---|---|----|
| 9333 | නිකගහකොඩ | පහත | 2 | 1 | 7 |
| 9333½ | එම | එම | 0 | 1 | 17 |
| 9334 | එම | එම | 1 | 0 | 15 |
| 9334½ | එම | එම | 0 | 0 | 26 |
| 9336 | පිල්ලේඅරවවෙපහත | එම | 6 | 2 | 3 |

සිතියම 3,254. ගම—උඩුකිඳු දව්කොටවෙල.

9180 පිල්ලේකොකොටවෙවන්
සෙන පහත 1 0 37

සිතියම 3,231. ගම—මිරකවන්ත.

9121 පිල්ලේකොකොටවෙපහත පහත 3 0 31

සිතියම 697. ගම—කහගොල්ල.

2430 උඩවැව්වෙපහත පහත 7 2 26

| කො. | ඉඩමේ නම. | අත්දම. | මහත. අ. රු. ප. | මෙම ඉඩම සම්බන්ධ වැඩිදුර තොරතුරු සර්වේයර් ජනරාල් උන්සාන්සේගෙන්ද, විකිනීමේ කොන්දේසි ගැනීම් උච්ච දිසාවේ ආණ්ඩුවේ ඒජන්ත උන්සාන්සේගෙන්ද දැනගන්නට පුළුවන. |
|-------|-----------------|--------|----------------|--|
| 2744 | උඩරළුසොහොසත පහත | එම | 0 0 30 | ගරුකර උතුමානවතන්සේගේ ආඥාපට්ටන, එවරුර්ඩ් ඉම් හර්ස්, මහසෙනසායනය වමිත. |
| 2744½ | එම | එම | 1 0 14 | |

සිතියම 789. ගම—කැබේලේලෙවෙල.

අක්කරයකට ලක්සුව රුපියල් 10යි.

LAND SALES IN THE PROVINCE OF SABARAGAMUWA

Lease of Crown Gem Lands, Ratnapura District.

NOTICE is hereby given that the lease of the right to search for gems for two years in the following lots of Crown lands situated at Gabbela in the Pannil pattuwa of Atakalan korale, in the District of Ratnapura, will be sold by public auction at the Ratnapura Kachcheri on Tuesday, June 16, 1903, at 2 P.M.

- The person or persons whose bid is accepted by the Government Agent, subject to the approval of Government, will be required to pay the full amount of the bid at once in cash.
- The lessee or lessees will have to pay to the Assistant Conservator of Forests half royalty rates for all timber felled or used on the land.
- Within fifteen days after the communication of the approval of Government, the person or persons whose bid is accepted shall enter into a bond for the fulfilment of the conditions on which the bid is accepted.
- Further information can be obtained from the Government Agent, Province of Sabaragamuwa.

List of Lands.

| Lot. | Name of Land. | Extent. A. R. P. |
|------|-----------------|------------------|
| 2975 | Jambugahagulana | 4 0 0 |
| 2976 | Do. | 1 3 0 |
| 2977 | Do. | 3 2 0 |

Preliminary plan 1,076.

Upset price,—Rs 100 per acre for the two years.

Ratnapura Kachcheri,
April 23, 1903.

G. SAXTON,
Government Agent.

රත්නපුර දිස්ත්‍රික්කේ රජසන්තක මැතින් ඉඩම් බදු විකිනීමයි.

ආවකලංකෝරලේ පනතිල්පන්තුවේ ගබ්බෙල පිහිටා තිබෙන මෙහි පහත සඳහන්වෙන රජසන්තක ඉඩම් කවිච්චල අඩු රුදු දෙකක් ආල මැතින් ගරුකරුන්ගේ බලපෑම යටතේ ප්‍රති මස 16 වෙනි අභ්‍යන්තරවද පස්වරු දෙකට රත්නපුරේ කම් මේරියේදී පුස්තක වෙන්දේසියේ බදු විකුණනවා ඇත.

- ආණ්ඩුව විසින් ඒජන්තවරුන්ට සටන්ව ඒජන්ත උන්සාන්සේ විසින් බාරගන්ට යෙදෙන ඉල්ලීමේ මුදල අත්පිට ගෙවන්ට ඕනෑය.
- බදුගන්ට යෙදෙන අය හෝ අයවන්නන් විසින් ඉඩම්වල තිබී කපන්ට ගෝ පාවිච්චිකරන් යෙදෙන ලිවලට ආණ්ඩුවට ගෙවන්නට අදාල දෙකෙන් කොටසක් සබරගමු පලාතේ කැලැඳු ඒජන්ත උන්සාන්සේට ගෙවන්ට ඕනෑය.
- ඉල්ලීම ආණ්ඩුව විසින් සරිකරන්ට යෙදෙන බව දැනුම්දුන් පහලොස් දිනක් ඇතුළතදී ඉල්ලීම අහිනි අය හෝ අයවන්නන් එම ඉල්ලීම බාරගන්ට යෙදෙන කොන්දේසි පිළිපැදීම සඳහා මුද්‍රාපිටකට බැඳෙන්නට ඕනෑය.
- මේ ඉඩම් ගැන වැඩිදුර කාරණා සබරගමු පලාතේ ආණ්ඩුවේ ඒජන්ත උන්සාන්සේගෙන් දැනගන්ට පුළුවන.

| ඉඩමේ ඉලක්කම. | ඉඩම් ලැයිස්තුව, නොම්මර 1,076. ජලානකරුද සිස. | මහත. අ. රු. ප. |
|--------------|---|----------------|
| 2975 | ජම්බුගහගලන | 4 0 0 |
| 2976 | එම | 1 3 0 |
| 2977 | එම | 3 2 0 |

අඩුරුදු දෙකටම අක්කරයකට තක්සේරු ගනන රුපියල් 100.

වස 1903 ක්වු අප්‍රේල් මස 23 වෙනි දින රත්නපුරේ කම් මේරියේදී.

ජී. සැක්සන්,
ආණ්ඩුවේ ඒජන්ත වමිත.

No. 483, P. OF S. Colonial Secretary's Office, Colombo, May 2, 1903.

ON Monday, June 29, 1903, at 1 P.M., the Government Agent for the Province of Sabaragamuwa will put up to auction, at his office in Ratnapura, the under-mentioned portions of Crown Land, on the terms authorized by Government.

Three allotments of land situated in the Ratnapura District of the Province of Sabaragamuwa.

| Lot. | Name of Land. | Name of Claimant. | Description. | Extent. A. R. P. | Upset Price per Acre. Rs. |
|--|--------------------|-------------------|--------------|------------------|---------------------------|
| 2777 | Tenneowitemukalana | Crown | Mukalana | 17 3 0 | 10 |
| Preliminary plan 994. Village—Waleboda, Kadawata korale. | | | | | |
| Preliminary plan 4,661. Village—Kuruwita and Millawitiya in Kuruwiti korale. | | | | | |
| G 77 | Kuruwitaowita | Crown | Owita | 3 3 7 | 30 |
| Q 77 | Boragodadeniya | do. | Deniya | 3 1 19 | 15 |

Further information respecting these lands may be obtained from the Surveyor-General, and respecting the conditions of sale from the Government Agent, Province of Sabaragamuwa.

By His Excellency's command,
EVERARD IM THURN,
Colonial Secretary.

No. 483, P. OF S.

වම් 1903 ක්වු මැසි මස 2 වෙනි දින කොළඹ මහසෙනසුනාරීඝර්ෂණායතනේ කන්තෝරුවේදී.

සබරගමු දිසාවේ රත්නපුරේ ඒජන්තලන්කාන්තේ විසින් මෙහි පහත සඳහන්වන ආණ්ඩුව සන්තක ඉඩම් ආණ්ඩුවේ නිකුත්වනු ලබන ප්‍රකාරයට වම් 1903 ක්වු ජුනි මස 29 වෙනි දින ක්වු සඳුද පස්වරු 10 රත්නපුරේ කවිමේරියේදී වෙන්දේසිකර විකුණුවට යෙදෙනවා ඇත.

සබරගමු දිසාවේ රත්නපුර පලාතේ කොට්ඨාසයේ පිහිටා තිබෙන හිමිකැබලි 3ක්.

සිතියම 994. ගම—වැල්වොඩ, කඩවගනෝරලේ.

| නො. | ඉඩමේ නම. | අයිතියකම් කියත්තා. | අන්දම. | පටන්ගන්න මහත. ගණන. | |
|------|----------------------|--|--------|--------------------|---------|
| | | | | අ. රු. ප. | රු. |
| 2777 | තැන්වෙනහිවෙව් මුකලාන | ආණ්ඩුව | මුකලාන | 17 | 3 0 10 |
| | සිතියම 4,661. | ගම—කුරුවිට සහ මල්ලවිවිග, කුරුවිටකෝරලය. | | | |
| G 77 | කුරුවිටහිව්ව | ආණ්ඩුව | හිව්ව | 3 | 3 7 30 |
| Q 77 | බෙ.රොගාඩදෙනිය | එම | දෙනිය | 3 | 1 19 15 |

මේ ඉඩම් සම්බන්ධ වැඩිදුර කාරණ මිනිස්පොරු දෙපාර්තමේන්තුවේ ප්‍රධානතුමාගෙන්ද, විකිනීමේ කොන්දේසිය සම්බන්ධ කාරණ සබරගමු පලාතේ මහඒජන්තලන්කාන්තේගෙන්ද දැනගන්ව පුළුවන.

ගරුකර උතුමානන්වනන්තේගේ ආඥාවලෙස,

එවරුර්හි ඉම් තරුන්, මහසෙනසුනාරීඝර්ෂණ.

No. 484, P. OF S.

Colonial Secretary's Office, Colombo, May 2, 1903.

ON Tuesday, June 23, 1903, at 1 P.M., the Government Agent for the Province of Sabaragamuwa will put to auction, at his office in Ratnapura, the under-mentioned portions of Crown Land, on the terms authorized by Government.

Ten allotments of land situated in the Nawadun korale of the Ratnapura District of the Province of Sabaragamuwa.

Preliminary plan 614. Village—Nilagama, Nawadun korale.

| Lot. | Name of Land. | Name of Claimant. | Description. | Upset Price per Acre. | |
|------|------------------------------|-------------------|--------------|-----------------------|---------|
| | | | | Extent. A. R. P. | Rs. |
| 3 | Sakarandeniya | Crown | Deniya | 3 | 0 0 30 |
| 5 | Yahalabendiwattemukalana | do. | Forest | 1 | 0 25 10 |
| 8 | Para-addaramukalana or atura | do. | do. | 0 | 1 32 15 |
| 9 | Opallemukalana | do. | do. | 2 | 3 31 10 |
| 10 | Do. | do. | do. | 2 | 3 20 10 |
| 30 | Donawemukalana | do. | do. | 0 | 3 33 15 |
| 31 | Lindagawahenamukalana | do. | do. | 9 | 2 28 15 |
| 32 | Mantotuwemukalana | do. | do. | 0 | 2 23 15 |
| 33 | Lindagawahena | Y. Kirilamaya | Degadiyana | 1 | 2 22 10 |
| 35 | Galgawadeniya | Crown | Deniya | 1 | 0 18 50 |

Further information respecting these lands may be obtained from the Surveyor-General, and respecting the conditions of sale from the Government Agent, Province of Sabaragamuwa.

By His Excellency's command,

EVERARD IM THURN, Colonial Secretary.

No. 484, P. OF S.

වම් 1903 ක්වු මැසි මස 2 වෙනි දින කොළඹ මහසෙනසුනාරීඝර්ෂණායතනේ කන්තෝරුවේදී.

සබරගමු දිසාවේ රත්නපුරේ ඒජන්තලන්කාන්තේ විසින් මෙහි පහත සඳහන්වන ආණ්ඩුව සන්තක ඉඩම් ආණ්ඩුවේ නිකුත්වනු ලබන ප්‍රකාරයට වම් 1903 ක්වු ජුනි මස 23 වෙනි දින ක්වු අඟහරුවාද පස්වරු 10 රත්නපුරේ කවිමේරියේදී වෙන්දේසිකර විකුණුවට යෙදෙනවා ඇත.

සබරගමු දිසාවේ රත්නපුර පලාතේ නවදුන්කෝරලේ පිහිටා තිබෙන හිමිකැබලි 10ක්.

සිතියම 614. ගම—නිලගම, නවදුන්කෝරලේ.

| නො. | ඉඩමේ නම. | අයිතියකම් කියත්තා. | අන්දම. | පටන්ගන්න මහත. ගණන. | |
|-----|-----------------------------|--------------------|-----------|--------------------|---------|
| | | | | අ. රු. ප. | රු. |
| 3 | සකරන්දෙනිය | ආණ්ඩුව | දෙනිය | 3 | 0 0 30 |
| 5 | සහලබැදිවත්තෙමුකලාන | එම | මුකලාන | 1 | 0 25 10 |
| 8 | පාරඅද්දර මුකලාන නොහොත් අතුර | එම | එම | 0 | 1 32 15 |
| 9 | හිපල්ලේමුකලාන | එම | එම | 2 | 3 31 10 |
| 10 | එම | එම | එම | 2 | 3 20 10 |
| 30 | දොනාවේමුකලාන | එම | එම | 0 | 3 33 15 |
| 31 | ලිදගාවාගේහේමුකලාන | එම | එම | 9 | 2 28 15 |
| 32 | මත්තොඩුවේ මුකලාන | එම | එම | 0 | 2 23 15 |
| 33 | ලිදගාවාගේන | වයි. කිරිලමයා | දෙහිසියාන | 1 | 2 22 10 |
| 35 | ගලගාවාදෙනිය | ආණ්ඩුව | දෙනිය | 1 | 0 18 50 |

මේ ඉඩම් සම්බන්ධ වැඩිදුර කාරණ මිනිස්පොරු දෙපාර්තමේන්තුවේ ප්‍රධානතුමාගෙන්ද, විකිනීමේ කොන්දේසිය සම්බන්ධ කාරණ සබරගමු පලාතේ මහඒජන්තලන්කාන්තේගෙන්ද දැනගන්ව පුළුවන.

ගරුකර උතුමානන්වනන්තේගේ ආඥාවලෙස,

එවරුර්හි ඉම් තරුන්, මහසෙනසුනාරීඝර්ෂණ.

LAND ACQUISITION NOTICES.

HAVING been duly directed by the Governor, with the advice of the Executive Council, acting under the provisions of "The Land Acquisition Ordinance of 1876," section 6, to take order for the acquisition of the following lands, required for a public purpose, namely, for a site for a latrine, to wit :—

Preliminary plan 5,230. Village—Nawalapitiya.

| Lot. | Name of Land. | Description. | Name of Claimant. | Extent. | | |
|-------|-----------------|---------------------------|-------------------|---------|----|------|
| | | | | A. | R. | P. |
| B 869 | Bridgend estate | Tea | Mr. Morris | 0 | 0 | 2.50 |
| C 869 | Do. | do. | do. | 0 | 0 | 1.50 |
| D 869 | Do. | do. | do. | 0 | 0 | 0.40 |
| E 869 | Do. | do. | do. | 0 | 0 | 1.25 |
| F 869 | Do. | do. | do. | 0 | 0 | 1 |
| G 869 | Do. | do. | do. | 0 | 0 | 0.80 |
| H 869 | Do. | do. | do. | 0 | 0 | 3 |
| I 869 | Do. | do. | do. | 0 | 0 | 0.25 |
| J 869 | Do. | do. | do. | 0 | 0 | 3 |
| K 869 | Do. | do. | do. | 0 | 0 | 2 |
| 13920 | — | Nawalapitiya-Kotmale road | Crown | 0 | 0 | 2.50 |
| 13921 | — | Waste | do. | 0 | 0 | 1.50 |
| 13922 | — | Nawalapitiya-Kotmale road | do. | 0 | 0 | 2 |
| 13923 | — | do. | do. | 0 | 0 | 0.25 |
| 13924 | — | do. | do. | 0 | 0 | 0.25 |

I hereby give public notice, as required by section 7, that the Government proposes to take possession of the lands.

All persons interested in the aforesaid lands are hereby required to appear personally or by agent before me at the Kandy Kachcheri on May 20, 1903, at 2 o'clock P.M., and to state the nature of their respective interests in the lands, and the amount and particulars of their claims to compensation for such interests.

Kandy Kachcheri,
April 16, 1903.

J. P. LEWIS,
Government Agent.

විෂය 1876 ක්වු අවුරුද්දේ නොමර 3නේ ආඥාපත්‍රයේ හත්වැනි වගන්තියේ ප්‍රකාරයට ආණ්ඩුවේ කටයුත්තකට, එනම් :—ප්‍රසිද්ධ වැසිකිලියක් සෑදීම පිණිස මෙහි පහත සඳහන්වන ඉඩම් ලබාගැනීම සඳහා ක්‍රියාකරණ පිණිස "විෂය 1876යේ ඉඩම් ලබාගැනීමේ ආඥාපත්‍රයේ" හවැනි කාණ්ඩයේ කරනිමින් පැයාර්තුටු ප්‍රකාරයට කාරක මන්ත්‍රීසභාවේ මන්ත්‍රණය ඇතුළු උතුමානන්වහන්සේගෙන් නිසිආකාර මට අණලැබී තිබේ, ඒ ඉඩම්නම් :—

| නො. | ඉඩමේ නම. | භිතියම 5,230. ගම—නාවල පිටිය. | අයිතිකම් කිසිත්තා. | මහත. |
|-------|--------------------|------------------------------|--------------------|----------|
| | | අන්දම. | | අ. ර. ප. |
| B 869 | බ්‍රිජ් ජැන්ඩ්වන්ත | තේ | මොරිස් මහතා | 0 0 2.50 |
| C 869 | එම | එම | එම | 0 0 1.50 |
| D 869 | එම | එම | එම | 0 0 0.40 |
| E 869 | එම | එම | එම | 0 0 1.25 |
| F 869 | එම | එම | එම | 0 0 1 |
| G 869 | එම | එම | එම | 0 0 0.80 |
| H 869 | එම | එම | එම | 0 0 3 |
| I 869 | එම | එම | එම | 0 0 0.25 |
| J 869 | එම | එම | එම | 0 0 3 |
| K 869 | එම | එම | එම | 0 0 2 |
| 13920 | — | නාවලපිටිය කොත්මලේපාර | ආණ්ඩුව | 0 0 2.50 |
| 13921 | — | මුඩුකිම | එම | 0 0 1.50 |
| 13922 | — | නාවලපිටිය කොත්මලේපාර | එම | 0 0 2 |
| 13923 | — | එම | එම | 0 0 0.25 |
| 13924 | — | එම | එම | 0 0 0.25 |

එබැවින් ඉඩම් අයිතිකර ගැනීමට ආණ්ඩුවේ කල්පනාව නිබන්ධව පොදුජනයාට දැනගැනීම සඳහා හත්වැනි වගන්තියේ භිතියකර නිබන්ධ හැරියට මෙසේ දැනුම්දෙමි.

ඉහතකී ඉඩම්වලට අයිතිවාසිකම් ඇත්තාවූ සෑමදෙනෙකු තමුන්ම නොහොත් තමුන් වෙනුවට ක්‍රියාකරණ අය වූ 1903 ක්වු මැයි මස 20 වැනි දින පස්වරු දෙසේ (2) කනිසමට මහනුවර කම්මේරියේදී මා ඉදිරිපිටට පැමිණ ඒ කොසි අන්දමේ අයිතිවාසිකම්ද කිසි කිසි සිටිනට භිතියා සහ මෙම ඉඩම් වෙනුවට ඉල්ලාසිටින මුදල් ගණනත් ඊට ඇත්තාවූ තමුන්ගේ අයිතිකමේ තොරතුරුත් කිසි සිටිනට භිතියාට මෙසේ දැනගත යුතුයි.

විෂය 1903 ක්වු අප්‍රේල් මස 16 වැනි දින දින මහනුවර කම්මේරියේදීය.

ජේ. පී. ලුවිස්,
ආණ්ඩුවේ ඒජන්ත මහත.

1876 ම් (බ්‍ර) - ත්‍ර 3 ම් ඉලක්කස් ස්ථාපිතය 7 ම් පිරිවිත් පිරිකාරම මහලක්‍රමුණු ශිලාම ගණුම පිරිකර්ගදෙවෙලට වෙණ්ඳිපතාන් පිණිස සොල්ලප්පමිම කාණිකින, අමතාවනු :—

| නො. | කාණිකින පෙයර්. | විවරම. | උරිත්ඟි—ආරාමයට පිටු. | විසාලම. |
|-------|------------------------|--------|----------------------|----------|
| | | | උරිත්ඟිපිටි පෙයර්. | අ. ර. ප. |
| B 869 | විරිච්ඟි (ආරාමයට පිටු) | දෙවැනි | මොරිස් මහතා | 0 0 2.50 |
| C 869 | ඉ | ඉ | ඉ | 0 0 1.50 |
| D 869 | ඉ | ඉ | ඉ | 0 0 0.40 |
| E 869 | ඉ | ඉ | ඉ | 0 0 1.25 |
| F 869 | ඉ | ඉ | ඉ | 0 0 1 |
| G 869 | ඉ | ඉ | ඉ | 0 0 0.80 |
| H 869 | ඉ | ඉ | ඉ | 0 0 3 |
| I 869 | ඉ | ඉ | ඉ | 0 0 0.25 |
| J 869 | ඉ | ඉ | ඉ | 0 0 3 |
| K 869 | ඉ | ඉ | ඉ | 0 0 2 |

SALE OF ARRACK, TOLL, AND OTHER RENTS.

NOTICE is hereby given that on Thursday, May 14, 1903, at 1 P.M., will be put up for re-sale at the Galle Kachcheri, at the risk of the original purchasers, the under-mentioned Arrack Rent of the Southern Province, the original purchasers of which may have failed on or before that date to pay the instalment for the month of April, 1903.

The purchasers at the re-sale should deposit one-tenth of the purchase amount on the day of sale and tender the necessary security without delay, and deposit one month's rent in advance until the completion of the security bond.

Galle District.

From June 1, 1903, to December 31, 1903.

- 1. Four Gravets, Galle, and Akmimana.
2. Wellaboda pattu, Gangaboda pattu, and Hinidum pattu.
3. Bentota-Walallawiti korale.
4. Talpe pattu.

Galle Kachcheri, May 1, 1903.

J. M. DAVIES, for Government Agent.

මෙහි පහත සඳහන්වන දකුණු පලාතේ අරක්කු රේන්දය ගැන මුල් ගැනුම්කාරයා විසින් වම් 1903 ක්වූ අප්‍රේල් මාසේදී ගෙවියයුතු මුදල වම් 1903 ක්වූ මැයි මස 14 වෙනි බ්‍රහස්පතින්දා හෝ ඊට මත්තෙන් ගෙවනට නොයෙදූ තොරු එකී දින දවල් එකට ගාල්ලේ කවිචේරියේදී මුල් ගැනුම්කාරයින්ගේ අප්‍රයෝජනයට දෙවනු විකුණනට යෙදෙනවා ඇත.

දෙවෙනි විකිණීමේදී ගැනුම්කාරයින් විසින් විකිණීමේ මුදලෙන් දහයෙන් පහවක් විකුණුම් දවසේදී ගෙවනට ඕනෑවා සහ නොපමාවම ඇප සම්පූර්ණ කරනටද ඕනෑය. තවද ඇප මජපු සම්පූර්ණ කරණතුරු මාසෙක බදු මුදල අත්පිට බදිනට ඕනෑය.

ගාළු දිස්ත්‍රික්කයේ.

වම් 1903 ක්වූ ජූනි මස 1 වෙනි දින පටන් වම් 1903 ක්වූ දෙසැම්බර් මස 31 වෙනි දින දක්වා :

- 1. ගාල්ලේ කඩවත්සතර සහ අක්මීමත.
2. වැල්ලබවත්තුව සහ ගඟබඩපත්තුව සහ සිනිදුම්පත්තුව.
3. බෙන්තොට වලලොවිච්චිකෝරලේ.
4. තල්පේපත්තුව.

ජේ. ඇම්. ඩේවිස්, ආණ්ඩුවේ ඒජන්තයා වෙතුවට.

වම් 1903 ක්වූ මැයි මස 1 වෙනි දින ගාල්ලේ කවිචේරියේදීය.

NOTICE is hereby given that the Government Agent, Galle, will put up for re-sale by public auction, at the risk of the original purchaser, the under-mentioned Tolls from June 1 to December 31, 1903, on Thursday, May 14, 1903, at 1 P.M. :-

- 1. Bentota bridge toll.
2. Halpatota ferry toll.
3. Hirimbure-Baddegamat road toll.
4. Kahawa road toll.
5. Welitara road toll.
6. Paraduwa-watta road toll.
7. Udugama road toll.
8. Labuduwa-Akmimana road toll.
9. Ambalangoda-Elpitiya road toll.

The purchaser must deposit one-tenth of the purchase amount on the day of sale in cash, and deposit one month's rent in advance until the completion of the security bond.

Reason for Re-sale.

Non-payment of the instalment for April, 1903. Galle Kachcheri, J. M. DAVIES, for Government Agent, May 1, 1903.

වම් 1903 ක්වූ ජූනි මස 1 වෙනි දින සිටත් දෙසැම්බර් මස 31 වෙනි දින වනතුරු මෙහි පහත සඳහන්වන රේන්ද පළමු ගැනුම්කාරයින්ගේ අප්‍රයෝජනයට ඒජන්ත උත්තරයේ විසින් වම් 1903 ක්වූ මැයි මස 14 වෙනි බ්‍රහස්පතින්දා දවල් සිකුබේ එකට ප්‍රසිද්ධ ගාල්ලේදී දෙවනු විකුණනට යෙදෙනවා ඇත.

- 1. බෙන්තර පාලම් රේන්දය.
2. හලපාතොට නොවුපල් රේන්දය.
3. සිරිමුරේ බද්දේගම පාරේ රේන්දය.
4. කහලේ පාරේ රේන්දය.
5. වැලිතර පාරේ රේන්දය.
6. පරදුවේවත්තේ පාරේ රේන්දය.
7. උඩුගම පාරේ රේන්දය.
8. ලඟුදව අක්මීමත පාරේ රේන්දය.
9. අම්බලන්ගොඩ ඇල්පිටිය පාරේ රේන්දය.

ඉල්ලුම්කාරයෝ විසින් රේන්දය ගන්ට දෙන මුදලෙන් දහයෙන් පහවක් රේන්දටද ඇප පිණිස අත්පිට ගෙවා ලබන ජූනි මස 10 වෙනිදිනින් මෙහා ඕනෑ ඇප බාරදෙනට ඕනෑය.

තවද ඇප මජපු සම්පූර්ණ කරණතුරු මාසෙක බදු මුදල අත්පිට බදිනටද ඕනෑය.

දෙවනු විකුණනට යෙදෙන කාරණය නම් 1903 ක්වූ අප්‍රේල් මාසයට ගෙවනට ඕනෑ මුදල නොගෙවී තිසාය.

ජේ. ඇම්. ඩේවිස්, ආණ්ඩුවේ ඒජන්තයා වෙතුවට.

වම් 1903 ක්වූ මැයි මස 1 වෙනි දින ගාල්ලේ කවිචේරියේදීය.

NOTICE is hereby given that the Assistant Government Agent, Hambantota, will put up for re-sale at the Hambantota Kachcheri by public auction, at the risk of the original purchasers, the under-mentioned rents from June 1 to December 31, 1903, at 1 P.M., on Monday, May 25, 1903 :-

- (1) Arrack rent, Hambantota District.
(2) Toll rent, Walawe.
(3) Toll rent, Sinimodara, with branch toll on the road from Beliatta to Dikwella.

The purchaser must deposit one-tenth of the purchase amount on the day of sale in cash, and complete the necessary security before June 20, 1903.

Reason for Re-sale.

Failure to pay instalment for April, 1903.

J. M. DAVIES, for Government Agent.

Galle Kachcheri, May 4, 1903.

වම් 1903 ක්වූ ජූනි මස 1 වෙනි දින පටන් දෙසැම්බර් මස 31 වෙනි දින දක්වා මෙහි පහත සඳහන් රේන්ද මුල් ගැනුම්කාරයින්ගේ අප්‍රයෝජනයට හම්බන්තොට ආණ්ඩුවේ උපඒජන්ත උත්තරයේ විසින් වම් 1903 ක්වූ මැයි මස 25 වෙනි සඳුදා පස්වරු 1ට හම්බන්තොට කවිචේරියේදී නැවත විකුණනට යෙදෙනවා මෙහි දැනුම්දුන්නා ඇත.

- 1. හම්බන්තොට පලාතේ අරක්කු රේන්දය.
2. වලලේ නොවුපල් රේන්දය.
3. බේලිඅත්ත දික්වැල්ල පාරේ අතුරු නොවුපල් සමඟ සිනිමෝදර නොවුපල් රේන්දය.

දෙවෙනි විකිණීමේදී ගැනුම්කාරයින් විසින් විකිණීමේ මුදලෙන් දහයෙන් පහවක් විකිණීමේ දිනේදී මුදලෙන් ගෙවනට ඕනෑය. තවද වම් 1903 ක්වූ ජූනි මස 20 වෙනි දිනට මත්තෙන් ඇප සම්පූර්ණ කරනටද ඕනෑය.

නැවත විකිණීමට කරුණ.

වම් 1903 ක්වූ අප්‍රේල් මාසයට ගෙවියයුතු මුදල නොගෙවීම.

ජේ. ඇම්. ඩේවිස්, ආණ්ඩුවේ ඒජන්තයා වෙතුවට.

වම් 1903 ක්වූ මැයි මස 4 වෙනි දින ගාල්ලේ කවිචේරියේදීය.