

Ceylon Government Gazette

Published by Authority.

No. 5,922—FRIDAY, MAY 15, 1903.

PART I.—General : Minutes, Proclamations, Appointments,
and General Government Notifications.

PART II.—Legal and Judicial.

PART III.—Provincial Administration.

PART IV.—Marine and Mercantile.

PART V.—Municipal and Local.

Separate paging is given to each Part in order that it may be filed separately.

Part III. Provincial Administration.

	PAGE		PAGE
Land Sales :—		Land Acquisition Notices	... 1531
Western Province	... 1435	Land Resumption Notices	... —
Central Province	... 1462	Notices under Ordinance No. 1 of 1897	... <i>Suppl.</i> & 1534
Northern Province	... —	Abstracts of Season Reports	... —
Southern Province	... 1467	Notices under "The Forest Ordinance"	... 1532
Eastern Province	... 1493	Sales of Arrack, Opium, and Toll Rents	... 1540
North-Western Province	... 1497	Miscellaneous Provincial and District Notices:—	
North-Central Province	... 1507	Sales of Salt and Timber	... —
Province of Uva	... 1516	Notifications of Close Season, Infected Areas, &c.	... —
Province of Sabaragamuwa	... 1528	Specifications under "The Irrigation Ordinance"	1541

LAND SALES IN THE WESTERN PROVINCE.

Sale of a Valuable Property in Kollupitiya.

NOTICE is hereby given that the land and the buildings known as Kollupitiya Police Inspector's Quarters, facing Kollupitiya Police Station, and containing 22½ perches in extent, will be sold by public auction at the Colombo Kachcheri by the Government Agent of Colombo on Saturday, May 30, 1903, at 1 P.M. The property will be put up at the upset price of Rs. 5,000.

Further particulars can be obtained at the Colombo Kachcheri, where an inspection of the deeds can be made.
The Kachcheri,
Colombo, May 12, 1903.

C. A. MURRAY,
Government Agent.

THE sale of the Crown Lands at the Kalutara Kachcheri (*vide* notice No. 1,523, W. P., appearing in page 1,153 of *Gazette* No. 5,918 of 24th ultimo) is postponed from the 22nd instant to July 13 next, at 12 noon. The other advertised sales fixed for May 22 will be held on that date.

The Kachcheri,
Colombo, May 7, 1903.

E. ONDATJE,
for Government Agent.

සුඛිත මස 24 දින දරණ කොමිෂර් 5,918 වේ ගැසට් පත්‍රයේ 1,153 වන ප්‍රසිද්ධ කර තිබෙන කොළඹ 1,523 වන දැන්වීමේ පෙන්නන කඩතර කවිචේරියේදී මේ මස 22 දිනට පවත්වනට නියම කර තිබෙන ආණ්ඩුව සහකාර ඉඩම් බෙදාදීම සහ ලබන ජූලි මස 13 දින දවල් 12 ව කල්දමකලදී. අනිත් ඒකාකුළු පවත්වනු ලැබේ.

වස 1903 සවු මැසි මස 7 වෙනි දින
කොළඹ කවිචේරියේදී.

ඊ. ඔන්ඩාට්, ඔස්කාර දියාලම් ආණ්ඩුවේ ඒජන්ත උපකාරකයන්ගේ වෙනුවට.

No. 1,529, w. p.

Colonial Secretary's Office,
Colombo, May 1, 1903.

ON Tuesday, June 9, 1903, at 12 noon, the Hon. the Government Agent for the Western Province will put up for sale or settlement, at his office in Colombo, the under-mentioned portions of Crown Land, on the terms authorized by Government.

Preliminary plan 11,522.—Meda pattuwa in Hewagam korale.
Village—Baddegdamulle. Claimant—Crown.

Lot.	Name of Land.	Description.	Extent.		Upset Price	
			A. R. P.	Rs.	per Acre.	
12543	Alubogahalanda	Fifteen cocornut plants 2 years old (encroachment by K. Don Paulu Naide)	0	0	25	25
12544	Do.	Cinnamon and sweet potatoes (encroachment by Pun-chi Banda)	2	1	36	25
12545	Do.	Twelve cocoranut plants 2 years old (encroachment by Siyagura)	0	0	26	25
Preliminary plan 11,610.—Meda pattu in Hewagam korale. Village—Tunnana. Claimant—Crown.						
12946	Ranhiligekele	(Encroached upon by Ranhilipedige Pintua)	0	3	34	30
Preliminary plan 11,592.—Medapattu in Hewagam korale. Village—Gehenuwala. Claimant—Crown.						
12840	Rukgahakotuwelanda	Eleven cocoranut trees 4 to 15 years old (encroachment by Liyanage Babbu Sinno)	0	2	8	60
12841	Do.	Cocoranut 6 months old (encroachment by D. C. D. Jayasuriya)	2	2	35	35
12842	Do.	Cocoranut 1 year old (encroachment by W. Davith and Paul's)	0	1	14	35
12843	Do.	Cocoranut 2 years old (encroachment by Horagalage James)	0	3	18	40
12844	Do.	Garden 5 to 15 years old cocoranut (encroachment by Sadiris Appu)	1	3	16	60
12845	Do.	Jungle	2	0	35	20
12846	Do.	Cocoranut 10 months old (encroachment by Uggalage James)	0	3	28	35
Claimant—Uggalage James.						
12847	Rukgahakotuwelanda	Three to 20 years old cocoranut (encroachment by Uggalage James)	1	0	0	60
Claimant—Polwattege Sutiya.						
12848	Rukgahakotuwelanda	Cocoranut 5 to 25 years old	0	2	10	60
Claimant—Crown.						
12849	Rukgahakotuwelanda	Cocoranut six months old (encroachment by Don Siman Perera)	8	0	32	35
12850	Do.	Cocoranut six months old (encroachment by H. Joranis)	0	2	2	35
12851	Do.	Cocoranuts six months old (encroachment by W. Siyadoris)	1	0	9	35
12852	Do.	One jak tree 5 years old and betel garden (encroachment by W. Siyadoris)	0	0	26	35

Further information respecting these lands may be obtained from the Surveyor-General, and respecting the conditions of sale from the Hon. the Government Agent, Western Province.

By His Excellency's command,
EVERARD IM THURN,
Colonial Secretary.

No. 1,529 W. P.

විෂි 1903 ක්වු මැයි මස 1 වෙනි දින කොළඹ
මහසෙනෙරාට්ස්ලාන්තාන්සේනේ කන්තෝරුවේදී.

සක:කිර දිසාවේ වංශාධිපති ආණ්ඩුවේ ඒජන්තලාන්තාන්සේ විසින් ලේස් පත දෙකක්වෙත අණුව සත් පත ඉඩම් ආණ්ඩුවේ ඒජන්තවරු ප්‍රකාරයට විෂි 1903 ක්වු ජුනි මස 9 වෙනි දිනව අහසරුවාද දිලි 120 කො:ලම් කම්වේරියේදී වෙන්දේසිකර විකුණන්නට හෝ තීන්දුකරදෙන්නට තෙදෙනවා ඇත.

සිතියම 11,522. පිහිටීම සෙව:කම්පෝරලේ මැදපත්තුවේ. අයිතිකම් කියන්නා:—ආණ්ඩුව.

කො.	භම.	ඉඩමේ නම.	අන්දම.	අ. ර. ප.	රු.	
12543	මැදදේකෙදරමුල්ල	අළුබෝගලාන්ද	පොල්කස් පහලවත් අමුරුදු වගස්, කෝ දැන් පමුලු නයිදේ විසින් අල්ලා ගන්නාදී	0	0	25
12544	එම	එම	කුරුදු සහ බකල, පුංචිබන්ඩා එ සින් අල්ලාගන්නාදී	2	1	36
12545	එම	එම	අමුරුදු වගස් පොල්, සී. ගුරු විසින් අල්ලාගන්න ඉඩම	0	0	26
සිතියම 11,610.						
12946	කුන්නාන	රංගිලිකේසැලේ	රංගිලිකැසිගේ පිත්තුවා විසින් අල්ලන ඉඩම	0	3	34

නො.	ගම.	ඉඩම් වග.	අන්දම.	පවත්වන	
				මහල.	ගණන.
				ර. රු. ප.	රු.
			සිතියම 11,592.		
12840	ගැහැනුවල	ර ක්ෂේත්‍ර කොට්ඨාසවලින් අදාළ කෙරේ සිටි පහලොස් අවුරුදු පොල්, ලියනගේ හි කුඩුසිංඤ්ඤා අල්ලන ඉඩම		0 2 8	60
12841	එම	එම	කමස් පොල්, හි සි හි ජයසූරිය අල්ලන ඉඩම	2 2 35	35
12842	එම	එම	එක් අවුරුදු පොල්, දවත් සහ පාලු අල්ලන ඉඩම	0 1 14	35
12843	එම	එම	දුම්රිය පොල්, ගොරගලගේ ජේමස් අල්ලන ඉඩම	0 3 18	40
12844	එම	එම	වත්ත, පස් අවුරුද්දේ සිටි පහලොස් අවුරුද්දේ පොල්, සාදරස් අල්ලන ඉඩම	1 3 16	60
12845	එම	එම	කැලේ	2 0 35	20
12846	එම	එම	දකුණු පොල්, ලත්ගලගේ ජේමස් අල්ලන ලදී	0 3 28	35
			අයිතිකම් කියවන — ලත්ගලගේ ජේමස්.		
12847	ගැහැනුවල	රාක්ෂක කොට්ඨාසවලින් අදාළ කෙරේ සිටි පහලොස් අවුරුදු පොල්, ලත්ගලගේ ජේමස් අල්ලන ලදී		1 0 0	60
			අයිතිකම් කියවන — පොල්වත්තගේ සුරියා.		
12848	එම	එම	රාක්ෂක කොට්ඨාසවලින් අදාළ කෙරේ සිටි පහලොස් අවුරුදු පොල්	0 2 10	60
			අයිතිකම් කියවන — ආණ්ඩුව.		
12849	එම	එම	රාක්ෂක කොට්ඨාසවලින් අදාළ කෙරේ සිටි පහලොස් අවුරුදු පොල්, දෙව් සිමන් පෙරු අල්ලන ඉඩම	8 0 32	35
12850	එම	එම	කමස් පොල්, එච් ජෙරනිස් අල්ලන ඉඩම	0 2 2	35
12851	එම	එම	කමස් පොල්, සියයෙරස් අල්ලන ඉඩම	1 0 9	35
12852	එම	එම	කොස්ගහක් සහ මුලත්තොටු, බිඳිලිව සියයෙරස් අල්ලන ඉඩම	0 0 26	35

මෙම ඉඩම් ගැණ වැඩිදුර කාරණා අර්ථවැද්දීමට අවශ්‍ය වන්නේ නම්, එකිනිමේ කොන්දේසි ගැණ බස්නාහිර දිසාවේ වංශාබිච්චි ආණ්ඩුවේ එජන්කල්කාන්තගේ අදාළ කොට්ඨාසවලට යොමු වේ.

හරාහර උතුරු මහත්මයාණන්ගේ අභ්‍යන්තර,
එවරුහි ඉම් හරත්,
මහසේනාපාය වම්ස.

No. 1,530, W. P.

Colonial Secretary's Office,
Colombo, May 1, 1903.

ON Thursday, June 11, 1903, and following days, at 12 noon, the Assistant Government Agent for the Kalutara District will put up for sale or settlement, at the Munamalwatta resthouse, the under-mentioned portions of Crown Land, on the terms authorized by Government.

Preliminary plan 11,637. Village—Totha.

Lot.	Name of Land.	Name of Claimant.	Description.	Extent. A. R. P.	Upset Price
					per Acre. Rs.
13048	Nugahahawila-atmaga	Crown	Jungle	0 2 17	10
13049	Do.	Crown and Kossinghalavitanage Sadris	Young plantation	0 1 16	15
13050	Gerandiwelduwagodella	Crown and Yakdehige Podi Sinno Appu	Cleared land	0 1 24	10
13051	Do.	do.	Planted land	0 0 17	20
13052	Do.	do.	Cleared land	0 1 30	10
13053	Do.	do.	do.	0 0 35	10
13054	Gerandiweliduwakumbura	Crown and Yakdehige Podi Sinno Appu and another	do.	0 0 25	10
13055	Nugahahahena-atmaga	Crown	do.	0 1 1	10
13056	Ambagaswelawattapitakattiya	Village—Walallawita. Crown	Cleared land	0 0 2	10
13057	Ambagaswelawattapitakattiya	Village—Totha. Crown	Cleared land	0 0 6	10
13058	Ambagaspelpolawattapitakattiya	Village—Walallawita. Crown	Deniya	0 0 30	10
13059	Ambagaspelpolawela	Crown and Pitigalage Podi Appu	Paddy field	0 0 3	10

Lot.	Name of Land.	Name of Claimant.	Description.	Extent.		Upset Price per Acre. Rs.
				A.	R. P.	
		Village—Totha.				
13060	Gunarikandehena	Crown	Low jungle	2	2 19	15
13061	Nugagahahena-atmaga	do.	do.	0	0 18	15
13062	Do.	do.	do.	2	0 3	15
13063	Do.	do.	do.	0	3 33	15
13064	Do.	do.	do.	0	0 16	15
13065	Do.	do.	do.	0	1 15	15
13066	Nugagahawelapitakattiyadeniya	do.	Deniya	0	0 4	10
13067	Nugagahawelapitakattiya	do.	Paddy field	2	2 16	20
13068	Do.	do.	Deniya	0	1 8	10
13069	Gunarikanda-atmagawatta	Crown and heirs of Pitigalage Podi Sinno Appu	Planted land	0	2 32	15
		Village—Walallawita.				
13070	Gerandiwelduwa-atmagawatta	Crown	Planted land	0	2 3	15
13071	Beruwadolakandahena	do.	Cleared land	0	3 6	10
13072	Gerandiwelduwa <i>alias</i> Udu- mullakumbura	do.	Paddy field	2	3 28	10
13073	Gerandiwelduwa Udumullakattiya	do.	Deniya	2	3 20	10
13074	Gerandiwelduwaudumullekattiya- kumbura	do.	Paddy field	1	1 12	20
		Preliminary plan 11,644.				
13157	Puwakgahamulla-atmaga	Crown	Jungle	1	0 5	20
13158	Puwakgahamullewatta	do.	do.	1	1 12	20
13159	Rukattanagahawatta	do.	do.	0	3 5	20
13160	Do.	do.	do.	0	3 20	20
13161	Do.	do.	do.	0	2 36	20
13162	Kekunagahahena	Crown and Kannangarakoral- lage Karo Appu	Planted land	1	1 30	20
		Village—Totha.				
13163	Millagahawelapillewa or Milla- gahawelagodella	Crown	Cleared land	0	1 10	10
13164	Ragodakumbura	Crown and Eladuwege Nandris and others	Paddy field	0	0 4	10
13165	Millagahawelapillewa or Milla- gahawelagodella	Crown	Jungle	0	1 31	10
		Village—Walallawita.				
13166	Kuvunduwatta	Crown	To be reserved for village road	0	0 26	—
13167	Do.	Crown and Eladuwege Nandris	Planted land	0	2 12	30
13168	Do.	Crown	To be reserved for vernacu- lar boys' school	0	1 10	—
13169	Do.	do.	Jungle	1	0 25	30
13170	Muduwegodagodella	do.	do.	0	1 6	15
13171	Do.	Crown and Kankanange Caro Appu	Planted land	0	1 10	20
13172	Do.	Crown	Cleared land	0	0 17	15
13173	Do.	do.	do.	0	0 25	15
		Preliminary plan 11,655. Village—Walallawita.				
13197	Gamagewatta-atmaga	Crown	Jungle	0	2 28	15
13198	Millagahawatta	Crown and Rillapolaliyanage Sarnelis Appu	Planted land	0	0 1	10
13199	Indurugaha-atmaga	Crown	To be reserved for road	0	0 13	—
13200	Do.	do.	do.	2	0 18	15
13201	Do.	Crown and Dandunnage Cor- nelis Appu	Planted land	0	0 18	20
		Village—Magurumaswila.				
13202	Paragahahena-atmaga	Crown	Jungle	1	0 13	15
		Village—Walallawita.				
13203	Pimburamerudora-atmaga	Crown	Jungle	0	2 36	20
13204	Do.	Crown and Eladuwege Carolis Appu	Planted land	0	3 8	30
13205	Do.	do.	do.	0	0 7	20
13206	Pimburamerudorapitakattiya	Crown	Deniya	0	0 20	10
13207	Gorakagahuwa	do.	Jungle	1	1 0	15
13208	Gorakaduwa <i>alias</i> Ragoda- kumbura	Crown and Eladuwege Don Nandris and others	Paddy field	0	0 6	10
13209	Gorakaduwa	Crown	Road reserva- tion	0	0 30	—

Lot.	Name of Land.	Name of Claimant.	Description.	Extent.		Upset Price per Acre. Rs.
				A.	R. P.	
13210	Kurunduwatta	Crown and Eladuwege Don				
		Nandris	Planted land	0	0 5	10
13211	Do.	Crown	To be reserved for vernacu- lar boys' school	0	1 37	—
13212	Do.	Crown and Eladuwege Andris				
		Appu	Planted land	0	1 20	10
13213	Gamagewattapitakattiya	Crown	Village path	0	0 10	—
13214	Gamagewattapitakattiya	Crown and Eladuwege Cornelis	Planted land	0	2 4	15
13215	Dehigaha-asweddumeowita	Crown	Owita	0	1 8	10
13216	Asweddumagodella <i>alias</i> Udu- mullahena	do.	do.	0	0 20	10
13217	Do.	Crown and Eladuwege Andris	Planted land	1	0 8	40
13218	Asweddumaudumulla	Eladuwege Andris and another	Paddy field	0	0 9	10
13219	Do.	Crown	Deniya	0	0 36	10
13220	Nawalabokkeudumulla	Crown and Eladuwege Hend- appu	Planted land	0	3 3	40
13221	Do.	do.	Paddy field	0	0 10	10
13222	Asweddumakumburadeniya	Crown	Deniya	0	0 12	10
13223	Kosgahagodellakanatta	do.	Reserve ; owita	0	0 6	—
13224	Do.	do.	do.	0	0 8	—
13225	Asweddumakumbura	do.	Paddy field	3	3 0	20
13226	Do.	do.	do.	0	0 27	20
13227	Asweddumaudumullakumbura	do.	do.	0	0 31	10
13228	Asweddumakumburadeniya	do.	Deniya	0	0 6	10
Preliminary plan 11,627. Village—Magurumaswila.						
12988	Bandarawela-atmaga	Crown	Low jungle	0	2 8	10
12989	Do.	do.	Planted land	0	1 23	15
12990	Do.	Crown and heirs of Kiriwita- nage Juan Appu and others	Paddy field	0	0 35	15
12991	Do.	Crown	Low jungle	0	1 11	15
12992	Do.	do.	Cleared land	0	1 35	10
12993	Udumullaowita-atmaga	do.	Low jungle	0	1 23	15
12994	Do.	do.	Cleared land	0	1 20	10
12995	Veralugahagodella	Crown and Kulapputnantirige Babichan Appu	Cleared land	0	0 30	10
12996	Do.	Crown	Low jungle	0	2 30	15
12997	Mahakumburagodella	do.	do.	1	3 28	20
12998	Mahakumburapitakattiya	Crown and Hettige Davit Appu	Partly cultivated land	0	3 38	10
12999	Mahakumburagodella <i>alias</i> Iluk- mandiyahena	Crown	Low jungle	0	0 24	10
13000	Do.	do.	do.	1	0 0	10
13001	Do.	do.	Jungle	2	0 20	20
13002	Malpeliaddagodellapitakattiya	do.	do.	5	1 24	15
13003	Malpelaowitapitakattiya	Crown and Patikirige Saineris Appu	Cleared land	0	0 10	10
13004	Do.	Crown	Owita	0	0 2	10
13005	Amuhena	do.	Planted land	1	2 24	20
13006	Amuhenapitakattiya	do.	Jungle	1	2 10	15
Preliminary plan 11,716. Village—Madawala.						
13421	Marakotakandapanlaowita	Crown	Owita	1	3 29	10
13422	Marakotakandapaula	do.	Jungle	5	3 16	20
Preliminary plan 11,674. Village—Gulawita						
13288	Wattabodakattia <i>alias</i> Veralu- gabaowita	Udagepolage; Babappu and another	Paddy field	0	3 0	10
13289	Loolamullapitakattiya	Crown	Owita	0	0 31	10
13290	Do.	do.	do.	0	0 7	10
13291	Do.	do.	Paddy field	5	0 23	20
13292	—	do.	Reserved for vil- lage path	0	1 22	—
13293	Loolamullapitakattiya	do.	Owita	0	1 28	10
13294	Do.	do.	Deniya	0	0 18	10
13295	Do.	do.	do.	0	0 26	10

Situated in the Walallawiti pattu of the Pasdun korale west.

N.B.—Lots 13,208, 13,210, 13,212, and 13,218 will be settled for a certificate of quiet possession. The usual fees only will be recovered from the claimants.

Further particulars respecting these lands may be obtained from the Surveyor-General, and respecting the conditions of sale from the Assistant Government Agent, Kalutara.

By His Excellency's command,

EVERARD IM THURN,
Colonial Secretary.

No. 1,530, W. P.

වස 1903 ක්වු මැයි මස 1 වෙනි දින කොළඹ මහසෙනෙවිතුමා විසින් පනවන ලද කටයුතු පිළිබඳව.

එකර දිස්ත්‍රික්කේ ආණ්ඩුවේ උපදේශකවරයාගේ මසින් මෙහි පහත සඳහන්වන ආණ්ඩුව සත්කක ඉඩම් ආණ්ඩුවේ නියෝගවල ප්‍රකාරයට වස 1903 ක්වු ජුනි මස (11) එකලොස්වෙනි දිනවු මුහුණපත්තින්ද සහ ජලය දවස්වල දවස් 12ව මුහුණපත්තින්ද නොගනු ලැබූ වස්තූන් වලට වැඩිදීමකර මිනුණන්ව අගදෙනවා ඇත.

සිතියම 11,637. ගම—තොටග.

සටන්ගන්ත ගහන.

නො.	ඉඩමේ නම.	අයිතියකම් නියන්තා.	අත්දම.	මහත. අ. රු. ප.	රු. ග.
13048	නුගහනවලදත්මග	රජසත්තක	කැලය	0 2 17	10 0
13049	එම	එම සහ කොස්සිංහල මිනාන ගේ සර්දියෙල්	පැලවැව්ලේ	0 1 16	15 0
13050	ගැරඹිවෙලදුටු ගොඩැල්ල	රජසත්තක සහ ගත්දෙහි ගේ පොඩිසිංකොදප්පු	මුඩුඹිම	0 1 24	10 0
13051	එම	එම	වැව්ලි ඉඩම	0 0 17	20 0
13052	එම	එම	මුඩුඹිම	0 1 30	10 0
13053	එම	එම	එම	0 0 35	10 0
13054	ගැරඹිවෙලදුටු කුඹුර	එම සහ නවත්	එම	0 0 25	10 0
13055	නුගහනගේතත්තමග	රජසත්තක	එම	0 1 1	10 0
ගම—වලල්ලවිට.					
13056	අඹගස්වෙල වත්තෙ පිටකවිටිය	රජසත්තක	එම	0 0 2	10 0
ගම—තොටග.					
13057	එම	රජසත්තක	එම	0 0 6	10 0
ගම—වලල්ලවිට.					
13058	අඹගස්පැල්පොල වත්තෙ පිටකවිටිය	රජසත්තක	දෙනිය	0 0 30	10 0
13059	අඹගස්පැල්පොලවල	එම සහ පිටිගලගේ පොඩිඅප්පු කුඹුර	කුඹුර	0 0 3	10 0
ගම—තොටග.					
13060	ගුනත්තත්දෙහේන	රජසත්තක	පුත්ඵ කැලය	2 2 19	15 0
13061	නුගහනගේතත්තමග	එම	එම	0 0 18	15 0
13062	එම	එම	එම	2 0 3	15 0
13063	එම	එම	එම	0 3 33	15 0
13064	එම	එම	එම	0 0 16	15 0
13065	එම	එම	එම	0 1 15	15 0
13066	නුගහනවෙල පිටකවිටියේ දෙනිය	එම	දෙනිය	0 0 4	10 0
13067	නුගහනවෙල පිටකවිටිය	එම	කුඹුර	2 2 16	20 0
13068	එම	එම	දෙනිය	0 1 8	10 0
13069	ගුනත්තත්දෙහේන වත්ත	එම සහ පිටිගලගේ පොඩිසිංකොදගේ උරුමක්කාරගේ	වැව්ලි ඉඩම	0 2 32	15 0
ගම—වලල්ලවිට.					
13070	ගැරඹිවෙලදුටුදත්තමග	රජසත්තක	එම	0 2 3	15 0
13071	බේරුවදෙලකත්දෙහේන	එම	එම	0 3 6	10 0
13072	ගැරඹිවෙලදුටු නොහොත් උඩුමුල්ලේ කුඹුර	එම	කුඹුර	2 3 28	10 0
13073	ගැරඹිවෙලදුටු උඩුමුල්ලකවිටිය	එම	දෙනිය	2 3 20	10 0
13074	එම කුඹුර	එම	කුඹුර	1 1 12	20 0
සිතියම 11,644.					
13157	පුවක්ගහමුල්ලදත්තමග	රජසත්තක	කැලය	1 0 5	20 0
13158	පුවක්ගහමුල්ලවත්ත	එම	එම	1 1 12	20 0
13159	රුක්දත්තහහනවත්ත	එම	එම	0 3 5	20 0
13160	එම	එම	එම	0 3 20	20 0
13161	එම	එම	එම	0 2 36	20 0
13162	කැකුහහනගේන	එම සහ කත්තන්තරකෝරල්ලාගේ කරෙඅප්පු	වැව්ලි ඉඩම	1 1 30	20 0
ගම—තොටග.					
13163	මිල්ලහනවෙලපිල්ලාව නොහොත් මිල්ලහන වෙලගොඩැල්ල	රජසත්තක	මුඩුඹිම	0 1 10	10 0
13164	රුගොඩකුඹුර	එම සහ ඇලදුටුගේ තත්දිරිස් සහ නවත්	කුඹුර	0 0 4	10 0
13165	මිල්ලහනවෙලපිල්ලාව නොහොත් මිල්ලහන ගොඩැල්ල	රජසත්තක	කැලය	0 1 31	10 0
ගම—වලල්ලාවිට.					
13166	කුරුදුවත්ත	එම	පාර තහනම්	0 0 26	—
13167	එම	එම සහ ඇලදුටුගේ තත්දිරිස්	වැව්ලි ඉඩම	0 2 12	30 0
13168	එම	රජසත්තක	පැව්ලාලාව, තුනකුණ	0 1 10	—
13169	එම	එම	කැලය	1 0 25	30 0
13170	මුදුවගොඩගොඩැල්ල	එම	එම	0 1 6	15 0

නො.	ඉඩමේ නම.	අයිතියක් කියවන්නා.	අන්දම.	පවත්ගත්ත	
				මහන. අ. රු. ප.	ගනන. රු. ශ.
23171	එම	එම සහ කන්තකරකෝරළු			
13172	එම	ලාභේ කරුණප්පු	වැවිලි ඉඩම	0 1 10	20 0
13173	එම	රජසන්තක	මුඩුබිම	0 1 17	15 0
			එම	0 0 25	15 0
		සිතියම 11,655.			
13197	ගමගෙවන්තෙඅත්මක	රජසන්තක	කැලය	0 2 28	15 0
13198	මිල්ලගහවත්ත	එම සහ ඊල්ලපලලියනගේ			
		සර්වේලියප්පු	වැවිලි ඉඩම	0 0 1	10 0
13199	ඉදුරුගහඅත්මක	රජසන්තක	කැලය	0 0 13	10 0
13200	එම	එම	එම	2 0 18	15 0
13201	එම	එම සහ දඹුලුගමේ කොර්ගේ			
		ලියප්පු	වැවිලි ඉඩම	0 0 18	20 0
		ගම—වතුරමස්වල.			
13202	පරගහගේඅත්මක	රජසන්තක	කැලය	1 0 13	15 0
		ගම—වලල්ල:විව.			
13203	පිඹුරමැරුදෙරඅත්මක	රජසන්තක	එම	0 2 36	20 0
13204	එම	එම සහ ඇලදවගේ කාරේලිය			
		අප්පු	වැවිලි ඉඩම	0 3 8	30 0
13205	එම	එම	එම	0 0 17	20 0
13206	පිඹුරමැරුදෙරපිටකපිටිය	රජසන්තක	දෙකිය	0 0 20	10 0
13207	ගොරකහඳුව	එම	කැලය	1 1 0	15 0
13208	ගොරකඳුව නොහොත්				
		රජසන්තක සහ ඇලදවගේ			
		දෙත් තන්දිය සහ තවත්	කුඹුර	0 0 6	3 50
13209	ගොරකඳුව	රජසන්තක	පාර, තහනම්	0 0 30	—
13210	කුරුඳුවත්ත	එම සහ ඇලදවගේ දෙත්			
		තන්දිය	වැවිලි ඉඩම	0 0 5	3 50
13211	එම	රජසන්තක	ස්කෝලය, තහනම්	0 1 37	—
13212	එම	එම සහ ඇලදවගේ අන්දිය			
		අප්පු	වැවිලි ඉඩම	0 1 20	3 50
13213	ගමගෙවන්තෙ පිටකපි				
		රජසන්තක	ගමේ පාර, තහනම්	0 0 10	—
13214	එම	එම සහ ඇලදවගේ කෝර්			
		ගේලිය	වැවිලි ඉඩම	0 2 4	15 0
13215	දෙකියහඅස්වැද්දමේ				
		රජසන්තක	බිම්බ	0 1 8	10 0
13216	අස්වැද්දමේ ගොඩැල්ල				
		නොහොත් උඩුමුල්			
		ලෙහෙන	එම	0 0 20	10 0
13217	එම	එම සහ ඇලදවගේ අන්දිය	වැවිලි ඉඩම	1 0 8	40 0
13218	අස්වැද්දමේ උඩුමුල්	ඇලදවගේ අන්දිය සහ			
		තවත්	කුඹුර	0 0 9	3 50
13219	එම	රජසන්තක	දෙකිය	0 0 36	10 0
13220	තාවලබොක්ක උඩුමුල්	එම සහ ඇලදවගේ හෙත්			
		අප්පු	වැවිලි ඉඩම	0 3 3	40 0
13221	එම	එම	කුඹුර	0 0 10	10 0
13222	අස්වැද්දමේ කුඹුර				
		රජසන්තක	දෙකිය	0 0 12	10 0
13223	කොස්ගහගොඩැල්ල				
		කහත්ත	එම	0 0 6	—
13224	එම	එම	එම	0 0 8	—
13225	අස්වැද්දමේ කුඹුර	එම	කුඹුර	3 3 0	20 0
13226	එම	එම	එම	0 0 27	20 0
13227	අස්වැද්දමේ උඩුමුල්	එම	එම	0 0 31	10 0
13228	අස්වැද්දමේ කුඹුර				
		දෙකිය	දෙකිය	0 0 6	10 0
		සිතියම 11,627.	ගම—වතුරමස්වල.		
12988	බත්ධාරවෙලඅත්මක	රජසන්තක	පුත්ති කැලය	0 2 8	10 0
12989	එම	එම	වැවිලි ඉඩම	0 1 23	15 0
12990	එම	එම සහ කිරිච්චානගේ ජුවන්			
		අප්පුගේ උරුමකාරගේ			
		සහ තවත්	කුඹුර	0 0 35	15 0
12991	එම	රජසන්තක	පුත්ති කැලය	0 1 11	15 0
12992	එම	එම	මුඩුබිම	0 1 35	10 0
12993	උඩුමුල්ලෙබිම්බඅත්මක	එම	පුත්ති කැලය	0 1 23	15 0
12994	එම	එම	මුඩුබිම	0 1 20	10 0
12995	වෙරළහගොඩැල්ල	රජසන්තක සහ කුලප්පුකන්			
		ත්රිගේ බිම්බඅප්පු	එම	0 0 30	10 0
12996	එම	රජසන්තක	කැලය	0 2 30	15 0
12997	පිහකුණරගොඩැල්ල	එම	එම	1 3 28	20 0

නො.	ඉඩමේ නම.	අයිතිකම් කියන්නා.	අන්දම.	මහත. අ. රු. ප.	පවත්ගන්න ගණන. රු. ශ.
12998	මහකුඹුරෙපිටකවිටිය	එම සහ හෙවිටියෙ දැවින් අප්පු	පන්ගුවක් වවපු	0 3 38	10 0
12999	මහකුඹුරෙගොඩැල්ලනොගොත් ඉළක්මන්හිගෙ හේන	රාජසන්නක	පුන්වි කැලය	0 0 24	10 0
18000	එම	එම	එම	1 0 0	10 0
13001	එම	එම	කැලය	2 0 20	20 0
13002	මල්පැලැඳියද්දෙගොඩැල්ලෙ පිටකවිටිය	එම	එම	5 1 24	15 0
13003	මල්පැලැඹිටිපිටකවිටිය	එම සහ පැවිකිරිගෙ සෙසෙන් ඊස්අප්පු	මුඩුබිම	0 0 10	10 0
13004	එම	රාජසන්නක	බිච්ච	0 0 2	10 0
13005	අමුණේන	එම	වැවිලි ඉඩම	1 2 24	20 0
13006	එම පිටකවිටිය	එම	කැලය	1 2 10	15 0
13421	මාරකොටකන්දෙපාලල බිච්ච	සිතියම 11,716. ගම—මඩවල.	බිච්ච	1 3 29	10 0
13422	මාරකොටකන්දෙපාලල	එම	කැලය	5 3 16	20 0
13288	වත්තබොඩකවිටිය නොගොත් වෙරළහඟබිච්ච	සිතියම 11,674. ගම—ගුලුච්ච.	ලඩගේපොලගේ බඩප්පු සහ තවත්	0 3 0	10 0
13289	පුලුමුල්ලෙපිටකවිටිය	රාජසන්නක	කුඹුර බිච්ච	0 0 31	10 0
13290	එම	එම	එම	0 0 7	10 0
13291	එම	එම	කුඹුර	5 0 23	20 0
13292	එම	එම	පාර හඟනම්	0 1 22	—
13293	එම	එම	බිච්ච	0 1 28	10 0
13294	එම	එම	දෙකිය	0 0 18	10 0
13295	එම	එම	එම	0 0 26	10 0

පිහිටා තිබෙන්නේ වලල්ලාච්චිපත්තුවේ බස්නාහිර පස්දම්කෝරලේය.
 දැන්වීමයි.—13208, 13210, 13212, 13218 සහ ඉඩම්කවිටි දන්වැල් ගාස්තුවට නිවැරදි කරනු ලැබේ. එහි සඳහන්වූ මුදල රු.මනාරකන්ගෙන් අගකරනු ලැබේ.
 මේ ඉඩම් ගැණ වැඩිදුර කාරණා සර්වේචර්ජනරාජ්‍යාන්තරයෙන්ද, විකිනීමේ කොන්දේසි ගැණ කළුතර දිස්ත්‍රික්කේ ආඥාවේ උපද්‍රව්‍යවන නිවැරදි කිරීමෙන්ද දැනගත හැකිවේ.
 ගරුගරු උතුමානන්වතන්සේගේ ආඥාවලෙස,
 එවරුන් ඉම් හරිත්,
 මහසෙනෙකාරීස් මමහ.

No. 1,531, w. p. Colonial Secretary's Office, Colombo, May 1, 1903.

ON Monday, June 22, 1903, at 12 noon, the Assistant Government Agent for the Kalutara District will put up to auction, at his office in Kalutara, the under-mentioned portions of Crown Land, on the terms authorized by Government.

Lot.	Name of Land.	Name of Claimant.	Description.	Extent. A. R. P.	Upset Price per Acre. Rs.
13403	Kekiriwarawadeniya	Crown	Deniya	2 1 32	—
Preliminary plan 11,704. Village—Yatadolawatta.					
10901	Hambakandehena	Crown	Low jungle	0 3 15	—
10902	Do.	do.	do.	0 3 27	—
10903	Do.	do.	do.	0 3 34	—
10904	Do.	do.	do.	0 3 32	—
10906	Do.	do.	do.	0 3 17	—
10908	Do.	do.	do.	0 3 33	—
10909	Do.	do.	do.	0 3 33	—
10910	Do.	do.	do.	0 3 33	—
Preliminary plan 11,656. Village—Dodangoda.					
13229	Kimbulaeladeniya	Crown	Deniya	1 3 6	10
13230	Do.	do.	do.	0 0 13	10
Preliminary plan 11,642. Village—Bondupitiya.					
13137	Kajugahalanda alias Handiggagodalanda	Crown	Jungle	4 0 32	40
13138	Leanagodaland	do.	do.	4 0 2	40
13139	Wedaantuduwakumbura	Crown and heirs of Patriage Nicholas	Paddy field	0 0 13	30
13140	Kajugahakumbura	do.	do.	0 0 34	30
13141	Leanagodaland	Crown	Jungle	7 1 4	40
13142	Do.	do.	do.	0 2 30	40

Lot.	Name of Land.	Name of Claimant.	Description.	Extent.		Upset Price
				A.	R. P.	per Acre. Rs.
13143	Handungodaowitakumbura	Crown and Peranandu Endoris and others	Paddy field	0	0 12	3)
13144	Leanagodaland	Crown	Jungle	9	1 30	40
13145	Handapangodaowitakumbura	Crown and Peranandu Endoris and others	Paddy field	0	0 5	30
13146	Galabodaowita <i>alias</i> Pussa-addaraowita	Crown and Lesteruge Bastian Silva and others	do.	0	0 1	30
13147	Leanagodaland	Crown	Jungle	4	1 4	40
13148	Do.	do.	do.	0	0 6	40
13149	Udumullawalaowitakumbura	Crown and Peranandu Kornisa	Paddy field	0	0 6	30
13150	Leanagodaland <i>alias</i> Handiggagoda	Crown	Jungle	8	0 36	40
13151	Leanagodaland	do.	do.	0	0 3	40
13152	Dimmawatta	Crown and Demalaten Puncha	Planted land	0	1 24	50
Preliminary plan 11,623. Village—Gurudala.						
12984	Madurugoda	Crown	Jungle	3	1 30	40
12985	Do.	do.	do.	0	1 9	40
Preliminary plan 11,682. Village—Karampethera.						
13324	Mahakosgahamulla	Crown	Jungle	1	2 32	20
13325	Kaluwalakumbura	Crown and Pulahinge Babasinno Rodrigo Appuhami	Paddy field	0	0 16	10
13326	Mahakosgahamullakumbura	Crown and Karawita Vidanalage Don Prolis	do.	0	0 21	10
13327	Mahakosgabhalanda	Crown	Jungle	2	3 14	20
13328	Mahakosgahamullakumbura	Crown and Karawita Vidanalage Don Prolis	Paddy field	0	0 24	10
Preliminary plan 11,684. Village—Badugama.						
13331	Nugagahalgoda	Crown	Jungle	1	1 25	20
Preliminary plan 5,751. Village—Wadugama.						
7049	Manillakanda	Crown	Jungle	4	3 34	30
Situating in the Iddagoda pattu of the Pasdun korale west.						
Preliminary plan 2,314. Village—Kanana.						
8613	Polwattaowita	Crown	Owita	4	2 38	10
Village—Leuwanduwa.						
X 811	Dawatagahaowita	Heirs of Don Cornelis Gunesekera	Paddy field	1	3 14	10
Village—Welipenna.						
8649	Gal kaduwapahalakattiya	Crown	Owita	3	0 37	10
8652	Weliduwa	do.	do.	2	3 5	10
8684	Kekunagoda	do.	Jungle	13	3 28	10
8685	Hiridiattakela	do.	do.	9	0 12	20
Situating in the Walallawiti pattu of the Pasdun korale west.						
Preliminary plan 5,316. Village—Halkandawila						
5510	Pettarugodalanda	Crown	Jungle	16	3 0	30
5511	Pettarugoda <i>alias</i> Galemullelanda	do.	do.	14	2 17	30
5512	Do.	do.	do.	6	1 0	30
Preliminary plan 5,317. Village—Duwegoda.						
5514	Kajugahaudumulla	Crown	Jungle	3	1 28	25
Preliminary plan 7,371. Village—Tetiligala.						
2922	Kendagahawila	Crown	Jungle	12	3 2	20
Preliminary plan 7,386. Village—Karandagoda.						
2955	Andunwennekele	Crown	High jungle	20	3 35	20
Village—Munhena.						
2957	Pissahena	Crown	High jungle	30	3 12	20
2958	Diyagalabedda	do.	do.	27	3 20	20
Situating in the Maggonbadda of the Kalutara totamune.						
Preliminary plan 7,404. Village—Weragala.						
3003	Mendorakele	Crown	Jungle	2	2 12	20
3003½	Mendoralanda	do.	do.	4	1 36	20
Preliminary plan 5,763. Village—Nagahaduwa.						
N 339	Horaketiyendumullekumbura	Wijeratne Jayasuriya Bodiya-baduge John William Perera of Beruwala	Paddy field	2	0 0	10
Situating in the Payiyagalbadda of the Kalutara totamune.						
Preliminary plan 9,663. Village—Handururemunagoda.						
9268	Batadomhagahalanda	Crown	Jungle	2	1 1	15
9269	Do.	Imbulagodage Dinoris Appu for Peter Benedict de Silva of Kalutara	Garden	0	2 11	35
Preliminary plan 7,757. Village—Remunagoda.						
4405	Gorakagahalanda	Crown	Jungle	10	3 4	20
N 402	Eliassewattalanda	Imbulagodage Babappu's heirs	Old garden	1	1 14	50

Lot.	Name of Land.	Name of Claimant.	Description.	Extent.		Upset Price per Acre Rs.
				A.	R. P.	
Preliminary plan 8,751. Village—Remunagoda.						
7168	Paranagewattepitakattiyelanda	Crown	High jungle	2	1 12	20
7169	Kahatagahalanda	do.	do.	2	3 24	20
7170	Do.	do.	do.	1	0 19	20
Preliminary plan 6,733. Village—Duwegama.						
M 516	Totuweowita <i>alias</i> Dehigaha-totuwa	Kahatapitiyage Appu and others	Podi Sinno Paddy field	0	1 0	20
N 516	Dehigahaowitawatta <i>alias</i> Dan-gahaowita	do.	Old garden	1	0 27	10

Situated in the Kalutarabadda of the Kalutara totamune.

N.B.—Lot 13,403 is supposed to contain plumbago; the upset price per acre is Rs. 500 with mining rights, and Rs. 10 without mining rights. Lots 10,901, 10,902, 10,903, 10,904, 10,906, 10,908, 10,909, and 10,910 contain plumbago; the upset price per acre is Rs. 500 with mining rights.

Lots N 339 and N 516 will be settled for certificates of quiet possession. The usual fees only will be recovered from the claimants.

Further particulars respecting these lands may be obtained from the Surveyor-General, and respecting the conditions of sale from the Assistant Government Agent, Kalutara.

By His Excellency's command,
EVERARD IM THURN,
Colonial Secretary.

No. 1,531, W. P.

වම් 1903 ක්වු මැයි මස 1 වෙනි දින කොළඹ
මහසෙනාධාරීජනරාජයන්ගේ කන්තෝරුවේදීය.

කළුතර දිස්ත්‍රික්කේ ආණ්ඩුවේ උප ඒජන්තවරයාගේ විසින් මෙහි පහත සඳහන්වන ආණ්ඩුව සන්ධාන ඉඩම් ආණ්ඩුවේ නියෝගවලට ප්‍රකාරයට වම් 1903 ක්වු ජුනි මස (22) විසිදෙවෙනි දිනවූ සඳුදා දවල් 12ට කළුතර කම්මේරියේදී වෙන්දේසිකර විකුණනව යෙදෙනවා ඇත.

• සිතියම 11,704. ගම—නවදෙලවත්ත.

නො.	ඉඩමේ නම.	අයිතිකම් කියත්තා.	අන්දම.	පවත්ගන්න මහස. ගණන.	
				අ. රු. ප.	රු.
13403	කැකිරිවරවාදෙනිය	රජසත්තක	දෙනිය	2	1 32 —
සිතියම 11,146.					
10901	ආම්බාකන්දේගේන	රජසත්තක	කැලේ	0	3 15 —
10902	එම	එම	එම	0	3 27 —
10903	එම	එම	එම	0	3 34 —
10904	එම	එම	එම	0	3 32 —
10906	එම	එම	එම	0	3 17 —
10908	එම	එම	එම	0	3 33 —
10909	එම	එම	එම	0	3 33 —
10910	එම	එම	එම	0	3 33 —
සිතියම 11,656. ගම—දෙඩන්ගොඩ.					
13229	කිඹුලාආලදෙනිය	රජසත්තක	දෙනිය	1	3 6 10
13230	එම	එම	එම	0	0 13 10
සිතියම 11,642. ගම—බොන්දුපිටිය.					
13137	කපුගහලන්ද නොහොත් ගන්දිගොඩගොඩලන්ද	රජසත්තක	කැලේ	4	0 32 40
13138	ලියනගොඩලන්ද	එම	එම	4	0 2 40
13139	මැඩලන්කුඹුවකුඹුර	රජසත්තක සහ පරිහන් නිකුලන්ගේ උරුමකාරයෝ	කුඹුර	0	0 13 30
13140	කපුගහකුඹුර	එම	ලෙ	0	0 34 30
13141	ලියනගොඩලන්ද	රජසත්තක	කැලේ	7	1 4 40
13142	එම	එම	එම	0	2 30 40
13143	ගඳුන්ගොඩබිම්වකුඹුර	රජසත්තක සහ පරිහන්ද එන් දොරිස් සහ තවත්	කුඹුර	0	0 12 30
13144	ලියනගොඩලන්ද	රජසත්තක	කැලේ	9	1 30 40
13145	ගඳුන්ගොඩබිම්වකුඹුර	රජසත්තක සහ පරිහන්ද එන් දොරිස් සහ තවත්	කුඹුර	0	0 5 30
13146	ගලබිම්බිම්ව නොහොත් පුස්සාආද්දරබිම්ව	රජසත්තක සහ ලස්නේරුවෝ බස්නියන් සිල්වා සහ තවත්	එම	0	0 1 30
13147	ලියනගොඩලන්ද	රජසත්තක	කැලේ	4	1 4 40
13148	එම	එම	එම	0	0 6 40
13149	උඩුමුල්ලවකුඹුවකුඹුර	රජසත්තක සහ පරිහන්ද කොර්නියා	කුඹුර	0	0 6 30
13150	ලියනගොඩලන්ද නොහොත් ගන්දිගොඩගොඩ	රජසත්තක	කැලේ	8	0 36 40
13151	ලියනගොඩලන්ද	එම	එම	0	0 3 40
13152	දිම්මාවත්ත	එම සහ දෙමුණේන් පුත්තා	වගාව	0	1 24 50

නො.	ඉඩමේ නම.	අයිතියෙහි නිසන්තා.	අන්දම.	පටන්ගන්නා			
				මහත.	ගණිත.		
				අ.	රු.	ප.	
12984	මදුරුගොඩ	සිතියම 11,623. ගම—ගුරුදල.	කැලේ	3	1	30	40
12985	එම	රාජසන්තක එම	එම	0	1	9	40
13324	මහකොස්ගහමුල්ල	සිතියම 11,682. ගම—කරඵපාතර.	එම	1	2	32	20
13325	කඵවලකුමුර	රාජසන්තක එම සහ අලුතින්ගෙ බඩාසිකදකොටු රාළිගුප්පුහාමි	කුමුර	0	0	16	10
13326	මහකොස්ගහමුල්ලකුමුර	රාජසන්තක සහ කරඵව විදාහ ලාගේ දෙව ප්‍රෝලිය	එම	0	0	21	10
13327	මහකොස්ගහලන්ද	රාජසන්තක	කැලේ	2	3	14	20
13328	මහකොස්ගහමුල්ල කුමුර	රාජසන්තක සහ කරඵව විදාහ ලාගේ දෙව ප්‍රෝලිය	කුමුර	0	0	24	10
13331	නුගගහගල්ගොඩ	සිතියම 11,684. ගම—බදුගම.	කැලේ	1	1	25	20
7049	මානිල්ලකන්ද	සිතියම 5,751. ගම—වඩුගම.	එම	4	3	34	30
	පිහිටා තිබෙන්නේ බස්නාහිර පස්දුමකෝරලේ ඉද්දගොඩපත්තුවේය.						
8613	පොල්වත්තම්මිව	සිතියම 2,314. ගම—කනාන.	ම්මිව	4	2	38	10
X 811	දවටගහම්මිව	ගම—ඉලවුටන්දුව. දෙව කොර්නේලිය ගුනසේකර ගේ උරුමක්කාරගේ ගම—වැලිපැන්න.	කුමුර	1	3	14	10
8649	ගල්කඩුවටහලකම්මිව	රාජසන්තක	ම්මිව	3	0	37	10
8652	වැලිදුව	එම	එම	2	3	5	10
8684	කැකුනගොඩ	එම	කැලේ	13	3	28	10
8685	හිමිහිආත්තකැලේ	රාජසන්තක	එම	9	0	12	20
	පිහිටා තිබෙන්නේ බස්නාහිර පස්දුමකෝරලේ වලල්ලාම්මිපත්තුවේය.						
5510	පෙත්තාරුගොඩලන්ද	සිතියම 5,316. ගම—තල්කඳවිල.	කැලේ	16	3	0	30
5511	පෙත්තාරුගොඩ නොකොත් ගලමුල්ලේ	රාජසන්තක					
5512	එම	එම	එම	14	2	17	30
		එම	එම	6	1	0	30
5514	කපුගහලමුල්ල	සිතියම 5,317. ගම—දුමේගොඩ.	එම	3	1	28	25
2922	කැන්දගහම්මිල	සිතියම 7,371. ගම—තැනිලිගල.	එම	12	3	2	20
2955	ආදුන්වැන්නේකැලේ	සිතියම 7,386. ගම—කරදගොඩ.	එම	20	3	35	20
2957	පිස්සාහේන	ගම—වුන්නේන.	එම	30	3	12	20
2958	දිගහලබැද්ද	රාජසන්තක එම	එම	27	3	20	20
	පිහිටා තිබෙන්නේ කඵතර තොටමුහේ මත්ගොත්බද්දේය.						
3003	මැන්බෝරුකැලේ	සිතියම 7,404. ගම—මේරගල.	එම	2	2	12	20
3003½	මැන්බෝරලන්ද	රාජසන්තක එම	එම	4	1	36	20
N 339	තොරකැව්ලේ උඩුමුල්ලේකුමුර	සිතියම 5,763. ගම—කාගහදුව. මේරුමල පදිනම් මිජේරත්න ජයසූරිය බොදිසාඛදුගේ ජෝන් විලියම් ප්‍රේරු	කුමුර	2	0	0	10
	පිහිටා තිබෙන්නේ කඵතර තොටමුහේ පයිසාගල්බද්දේය.						
9268	බටදෙම්ගහලන්ද	සිතියම 9,663. ගම—තන්දුරුරෙමුනාගොඩ.	කැලේ	2	1	1	15
9269	එම	රාජසන්තක කඵතර පදිනම් පිටර් බැග්බික් ද සිල්වා වෙනුවට ඉමුලාගොඩ ගේ දිනෝරිස්	මහාව	0	2	11	35
4405	තොරකහලන්ද	සිතියම 7,757. ගම—ඉරමුනාගොඩ.	කැලේ	10	3	4	20
N 402	එළිඅස්සේවත්තේලන්ද	ඉමුලාගොඩගේ බඩාඅප්පුගේ උරුමක්කාරගේ සිතියම 8,751.	පරන මහාව	1	1	14	50
7168	පරනගේ වත්තේ පිට කම්මිලේ ලන්ද	රාජසන්තක	කැලේ	2	1	12	20
7169	කහටහලන්ද	එම	එම	2	3	24	20
7170	එම	එම	එම	1	0	19	20

නො.	ඉඩමේ නම.	අයිතියක් කියන්නා.	අන්දම.	පවත්වන්න	
				මහල. ගණන.	රූ.
M 516	කොටුපිටියට නොහො	සිතියම 6,733. ගම—දුවෙගම.			
N 516	දෙහිගමකොටුව වත්ත	කතටපිරියගේ පොතිසිසිඳ්දේසිය	කුඹුර	0 1 0	20
	නොහොත් දන්ගමකොටුව	එම	පරත වගාව	1 0 27	6

පිහිටා තිබෙන්නේ කළුතර ගොටමුණේ කළුතර බද්දේය.

දැන්වීම.—13403 කවරියේ මිනිරන් නිමි. අක්කරයක් මිනිරන් ගොඩදූමේ බලයක් සමග රූපියල් 500 ද, බලය නැතුව රූපියල් 10 බැගින්ද විකුනනු ලැබේ.

10901, 10902, 10903, 10904, 10906, 10908, 10909, 10910 කවරිය මිනිරන් නිමි. අක්කරයක් මිනිරන් ගොඩදූමේ බලයක් සමග රූපියල් 500 බැගින්ද විකුනනු ලැබේ.

N 339, N 516 කවරියට බද්දු ගාස්තුව පමණක් අයකරනු ලැබේ.

මෙම ඉඩම් ගැණ වැඩිදුර කාරණා සර්වේජර්වරුන්ගේ සේවයෙන්ද, විකිනීමේ කොන්දේසි ගැන කළුතර දිස්ත්‍රික්කේ ආණ්ඩුවේ උපදේශකවරුන්ගේ සේවයෙන්ද දැනගත හැකිවේ.

ගරුකර උතුමානවතන්සේගේ ආඥාවලය,
එවරුර්ඩ් ඉම් හර්න්,
මහසෙනුකාරිස් වමන.

No. 1,532, W. P.

Colonial Secretary's Office,
Colombo, May 2, 1903.

On Tuesday, June 16, 1903, at 12 noon, the Hon. the Government Agent for the Western Province will put up for sale or settlement, at his office in Colombo, the under-mentioned portions of Crown Land, on the terms authorized by Government.

Lot.	Name of Applicant.	Name of Claimant.	Description.	Upset Price	
				Extent. A. R. P.	per Acre. Rs.
Preliminary plan 11,618. Situation—Udugaha pattu of Siyane korale east. Village—Maimbula.					
12964	Madukoladeniyaowita	Nissanga-achchige Loku Singho	Two cocoanut trees 20 years old	0 1 2	25
12965	Madukolakumbitta	do.	Paddy field	0 0 29	30
12966	Kanumagalakanda	Nissanga-achchige Sineti Appu	Cocoanuts 1 to 3 years old	0 1 23	25
12967	Do.	Crown	Jungle	7 2 20	30
12968	Kanumagalagalendewatta	Nissanga-achchige Juan Appu	Cocoanuts 5 to 20 years old	2 1 13	25
12969	Hanumagalakanda or Galendawatta	Nissanga-achchige Samel Appu	Cocoanuts 15 to 20 years old	1 1 12	25
12970	Hanumagalakanda or Delgahawatta	Nissanga-achchige Menchi Hamy	Cocoanut 30 years old	0 2 2	30
12971	Do.	Mrs. J. P. Obeyesekere	do.	0 1 0	30
Preliminary plan 11,596. Situation—Udugaha pattu of Siyane korale east. Village—Walpola.					
12880	Kosgahalanda or Medapillewa	Tittalapitige Siman Perera	Fifty cocoanut plants 2 ears old	0 3 12	30
12881	Delgahapellowe or Kosgahalanda	Gonaduwege Siman Perera	Fifty-three cocoanut plants 2 to 10 years old	0 1 35	30
12882	Dummaladeniya or Kosgahalanda	Crown	To be reserved for a burial ground	0 3 15	—
12883	Do.	Jasin Achchige Carolis Perera	Paddy field	0 0 18	20
12884	Do.	Tittalapitiyage Babanis Perera	One cocoanut tree 20 years old	0 1 26	30
Preliminary plan 11,648. Situation—Udugaha pattu of Siyane korale east. Village—Ataudakanda.					
13184	Hapugahahena	Crown	Jungle	2 3 6	30
Preliminary plan 11,597. Situation—Udugaha pattu of Siyane korale east. Village—Bopagama.					
12885	Ettambagahalanda	Hewawassam Wickreme Achchige Karamanis Appu	Cocoanut plants 3 to 6 years old	2 2 6	30
Preliminary plan 11,649. Situation—Udugaha pattu of Siyane korale east. Village—Ataudakanda.					
13185	Galgodahena	Crown	Jungle	2 1 7	30

Further information respecting these lands may be obtained from the Surveyor-General, and respecting the conditions of sale from the Hon. the Government Agent, Western Province.

By His Excellency's command,
EVERARD IM THURN,
Colonial Secretary.

No. 1,532, W. P.

වසී 1903 ක්වු මැසි මස 2 වෙනි දින කොළඹ.

මහලොවකාරිස්ථානයක්ගේ කන්තෝරුවෙදිය.

වසී 1903 ක්වු මැසි මස 2 වෙනි දින කොළඹ. මහලොවකාරිස්ථානයක්ගේ කන්තෝරුවෙදිය. මහලොවකාරිස්ථානයක්ගේ කන්තෝරුවෙදිය. මහලොවකාරිස්ථානයක්ගේ කන්තෝරුවෙදිය. මහලොවකාරිස්ථානයක්ගේ කන්තෝරුවෙදිය.

සිතියම 11,618. නැගෙනහිර සියනැංකෝරලේ උඩුගහපත්තුව. ගම්—වැලුරු.

නො.	ඉඩමේ නම.	අයිතිකරු නිකාය.	අන්දම.	පවත්ගන්න මහල. ගණන.			
				අ. රු. ප.	රු.	ප.	
12964	වඩුකොලදෙතිසේච්චිව	නිස්සානආචාර්යන් ලොකුසිංහයා	වසිඳුවරුද පොල් ගස් 2 ක	0	1	2	25
12965	වඩුල්ලෙලකුඹුර	එම	අඹුර	0	0	29	30
52966	කම්මගොලකන්ද	එම සිංචිඅස්ඵු	1 සිට 3 අවරුද පොල්	0	1	23	25
12967	එම	ආණ්ඩුව	කැලේ	7	2	20	30
12968	එම ගලාන්දවත්ත	නිස්සන්ගආචාර්යන් ජනිස්අස්ඵු	5 සිට වසිඳුවරුද පොල්	2	1	13	25
12969	ගනුමගලකන්ද නොහොත් දෙල්ගහවත්ත	නිස්සන්ගේ පාමෙල්අස්ඵු	15 සිට 20 අවරුද පොල්	1	1	12	25
12970	එම	එම මැතිවිභාම	30 අවරුද පොල්	0	2	2	30
12971	එම	ජේ. පී. මානිසේකර කෝනා	එම	0	1	0	30
12880	සිතියම 11,596. නැගෙනහිර සියනැංකෝරලේ උඩුගහපත්තුව. ගම්—වැලුරු. කොස්ගලකන්ද නොහොත් මැදපිල්ලාව	නිල්ල. පිටිසේ සිමන්පුර	දුටුරුද වැස් පොල් පැල 50 ක	0	3	12	30
12881	දෙල්ගහපිල්ලාව නොහොත් කොස්ගලකන්ද	ගෝනදුවගේ සිමන්පුර	2 සිට 10 අවරුද පොල්ගස් 53 ක	0	1	35	30
12882	දුම්මලදෙතිස නොහොත් කොස්ගලකන්ද	ආණ්ඩුව	මනිපිච්චිකට ඉතුරුකරපු කැලේ	0	3	15	—
12883	එම	ජනිස්ආචාර්යන් කරෝලිස් පුර	කුඹුර	0	0	18	20
12884	එම	නිම්මලපිටිසේකර බඩානිස් පුර	වසිඳුවරුද වැස් පොල්ගහක්	0	1	26	30
13184	සිතියම 11,648. නැගෙනහිර සියනැංකෝරලේ උඩුගහපත්තුව. ගම්—අත්උඩකන්ද. කපුගහපත්ත ආණ්ඩුව	ආණ්ඩුව	කැලේ	2	3	6	30
12885	සිතියම 11,597. නැගෙනහිර සියනැංකෝරලේ උඩුගහපත්තුව. ගම්—බෝරාගේ. ඇවිඹගලකන්ද	බෝරාගේ වික්‍රමආචාර්යන් කරමා	තුනේ සිට හත අවරුද පොල්	2	2	6	30
13185	සිතියම 11,649. නැගෙනහිර සියනැංකෝරලේ උඩුගහපත්තුව. ගම්—අතඋඩකන්ද. ගල්ගෙඩගේත ආණ්ඩුව	ආණ්ඩුව	කැලේ	2	1	7	30

මෙම ඉඩම් ගැණ වැඩිදුර කාරණා සර්වචාර්යවරුන්ගේ සහයකර, විකිනීමේ කොන්දේසි ගැණ මස්තාධිකාරී දිසාපති වංසාදිපති ආණ්ඩුවේ ඒජන්තවරුන්ගේ සහයකර දැනගනිමි පුළුවන.

ගරුකර උතුමාකත්වකන්තේගේ අඤ්චලය,
එවරුනි ඉම් හරන්,
මහලොවකාරිස් මමන.

No. 1,533, W. P.

Colonial Secretary's Office,
Colombo, May 1, 1903.

ON Tuesday, June 9, 1903, at 12 noon, the Hon. the Government Agent for the Western Province will put up for sale or settlement, at his office in Colombo, the under-mentioned portions of Crown Land, on the terms authorized by Government.

Two allotments of land situated in the Dunagaha pattu of the Colombo District of the Western Province. Preliminary plan 2,722.—Dunagaha pattu in Alutkuru korale north. Village—Akaragama.

Lot.	Name of Land.	Name of Claimant.	Description.	Extent.		Upset Price per Acre.
				A.	R. P.	
N 37	Dunumadala	Mutugalpedige Dinga of Akaragama and another	Paddy field	1	0 6	100

Preliminary plan 11,625.—Dunagaha pattu in Alutkuru korale north. Village—Kehelella.

12986	Ambagahapillewa or Maditiyagahapillewa	Crown	Owita	0	1 17	30
-------	--	-------	-------	---	------	----

Further information respecting these lands may be obtained from the Surveyor-General, and respecting the conditions of sale from the Hon. the Government Agent, Western Province.

By His Excellency's command,
EVERARD IM THURN,
Colonial Secretary.

No. 1,533, W. P.

විෂි 1903 ක්වු මැයි මස 1 වෙනි දින කොළඹ

මහසෙනෙවිකර්ණයන්ගේ කන්තෝරුවේදී.

බස්නාහිර දිසාවේ වංශාධිපති ආණ්ඩුවේ ඒජන්ත උන්කාන්සේ විසින් මෙහි පහත සඳහන්වන ආණ්ඩුව සන්තක ඉඩම් ආණ්ඩුවේ නියෝගවල ප්‍රකාරයට විෂි 1903 ක්වු ජූනි මස 9 වෙනි දිනවූ අභගරුවාද දවල් 120 කොළඹ කම්බේරියේදී වෙන්දේසිකර විකුණනට හෝ නිව්දුකරදෙන්නට යෙදෙනවා ඇත.

බස්නාහිර දිසාවේ දුගහගපත්තුවේ පලාතේ කොලඹ කොට්ඨාසයේ පිහිටා තිබෙන බිම් කැබලි.

සිතියම 2,722. උතුරුඅළුත්කුරුකෝරලේ දුගහගපත්තුව. ගම—අකරගම. පවත්ගන්නා මහත. ගණන.

කො.	ඉඩමේ නම.	අයිතිකම් කියන්නා.	අන්දම.	අ. රු. ප.	රු.
N 37	දුභුමදල	වුගුගල්ලාදිගේ හිංගා ඝනාකවත් කුමුර කෙනෙක්		1 0 6	100

සිතියම 11,625. ගම—නැගැලිපාලේ.

12986	අම්ගහපිලුව සහ මඩ නිගහපිලුව	ආණ්ඩුව	බව්ව	0 1 17	30
-------	----------------------------	--------	------	--------	----

මෙම ඉඩම් ගැණ වැඩිදුර කාරණා සර්වේශ්වර්ජනර්ථ උන්කාන්සේගෙන්ද, විකිනීමේ කොන්දේසි ගැණ බස්නාහිර දිසාවේ වංශාධිපති ආණ්ඩුවේ ඒජන්ත උන්කාන්සේගෙන්ද දැනගන්නට පුළුවන.

ගරුකර උතුමානන්වකන්සේගේ අඥාවලෙස,
එවරර්ඞි ඉම් හර්ස්,
මහසෙනෙවිකර්ණයන්ගේ වම්මන.

No. 1,534, W. P.

Colonial Secretary's Office,
Colombo, May 1, 1903.

ON Tuesday, June 9, 1903, at 12 noon, the Hon. the Government Agent for the Western Province will put up for sale or settlement, at his office in Colombo, the under-mentioned portions of Crown Land, on the terms authorized by Government.

Preliminary plan 11,668.—Pelenwatta in Palle pattuwa of Salpiti korale.

Village—Pelenwatta.

Lot.	Name of Land.	Name of Claimant.	Description.	Extent.		Upset Price
				A.	R. P.	per Acre.
						Rs.
T 821	Kajugahawatta	Mandandage Baronehi Appu	Cocoanut 25 years old	1	1 0	150
U 821	Kahatagahawatta alias Dawatagahawatta alias Ambagahawatta	Weliwattege Peris Perera, Mr. H. J. Peiris, and others	Cocoanut and cinamon about 5 to 11 years old	15	1 16	50
V 821	Do.	Dereniyagalage Bastian Peiris and N. Migohamy	Cocoanut 5 years old	0	0 16	50
W 821	Do.	Weliwattege Peris Perera and R. Saradiel.	Cocoanut 5 to 15 years old	0	1 24	50

Further information respecting these lands may be obtained from the Surveyor-General, and respecting the conditions of sale from the Hon. the Government Agent, Western Province.

By His Excellency's command,
EVERARD IM THURN,
Colonial Secretary.

No. 1,534, W. P.

විෂි 1903 ක්වු මැයි මස 1 වෙනි දින කොළඹ

මහසෙනෙවිකර්ණයන්ගේ කන්තෝරුවේදී.

බස්නාහිර දිසාවේ වංශාධිපති ආණ්ඩුවේ ඒජන්ත උන්කාන්සේ විසින් මෙහි පහත සඳහන්වන ආණ්ඩුව සන්තක ඉඩම් ආණ්ඩුවේ නියෝගවල ප්‍රකාරයට විෂි 1903 ක්වු ජූනි මස 9 වෙනි දිනවූ අභගරුවාද දවල් 120 කොළඹ කම්බේරියේදී වෙන්දේසිකර විකුණනට හෝ නිව්දුකරදෙන්නට යෙදෙනවා ඇත.

සිතියම 11,668. සල්පිටිකෝරලේ පල්ලේපත්තුවේ පැලෑන්වත්ත. ගම—පැලෑන්වත්ත.

කො.	ඉඩමේ නම.	අයිතිකම් කියන්නා.	අන්දම.	අ. රු. ප.	රු.
T 821	කපුගහවත්ත	මන්දන්ගේ බාරුන්දිප්පු	පිසිපස් අච්චුපොල්	1 1 0	150
U 821	කහටගහවත්ත නොහොත් දව්වගහවත්ත නොහොත් අම්ගහවත්ත	වැලිවිට්ටියේ පිරිස් පෙරේරා සහ එම්. ජේ. පිරිස් මහත්මයා සහ නවත් අග	පහේ හිට එකොලොස් අච්චු පොල් සහ කුරුඳු	5 1 16	50
V 821	එම	දෙරනියගලගේ බස්නියන් පිරිස් සහ ඇන්. මිගොහාම්	පස්අච්චු පොල්	0 0 16	50
W 821	එම	වැල්ලිවත්තගේ පිරිස් පෙරේරා සහ බී. සරදිගෙල්	පහේ හිට පහලොස් අච්චු පොල්	0 1 24	50

මෙම ඉඩම් ගැණ වැඩිදුර කාරණා සර්වේශ්වර්ජනර්ථ උන්කාන්සේගෙන්ද, විකිනීමේ කොන්දේසි ගැණ බස්නාහිර දිසාවේ වංශාධිපති ආණ්ඩුවේ ඒජන්ත උන්කාන්සේගෙන්ද දැනගන්නට පුළුවන.

ගරුකර උතුමානන්වකන්සේගේ අඥාවලෙස,
එවරර්ඞි ඉම් හර්ස්,
මහසෙනෙවිකර්ණයන්ගේ වම්මන.

No. 1,536, .w. P.

වර්ෂ 1903 ජූනි මාස 7 වෙනි දින කොළඹ

මහසෙනසුනායකවරයාගේ කන්තෝරුවේදී.

වසරකට වරක් වංසාධිපති ආණ්ඩුවේ ඒජන්තවරයාගේ පසින් මෙහි පහත සඳහන්වන ආණ්ඩුව සන්තක ඉඩම් ආණ්ඩුවේ නිකුත්වන ප්‍රකාරව වර්ෂ 1903 ජූනි මාස 19 වෙනි දිනට සිකුරුදා දවල් 12ට කොළඹ නගරයේදී වෙන්දේසි කර විකුණිනව කේ බෙරදිමට යොදනවා ඇත.

සිතියම 11,466. කොළඹ නගරයේදී තොරතුරු සොයාගැනීමට යොදනවා ඇත. ගම්—මෝදර. පවත්නා මහත. ගණන

නො.	ඉඩම් නම.	අයිතිකරු කීයක්.	අන්දම.	අ. රු. ප.	ගණන
P 817	මෝදරතොටපලවත්ත	ජෝන් ක්ලෝවිස් සී සිල්වා මහත්මයා	අල්ලාගත් බිම්කම්පිය කෙම්ල්ලාපු වෙළුම් පංඟුවක්	0 0 2-37	5,000
Q 817	එම	එම	අල්ලාගත් බිම්කම්පිය තුන් අවුරුද්දක් වයස් පොල් පැල 2ක්	0 0 3-31	5,000
C 720½	සිතියම 10,397. මුහුම්ලගහකුඹුර	දකුණු අළුත්කු ජෝන් මහත්මයාගේ පුත්	දකුණු අළුත්කු ජෝන් මහත්මයාගේ පුත් නිස් අවුරුදු පොල් ගස් 2ක්	0 0 18	50
L 3	සිතියම 3,454. අළුවෝගහකකන්ත	සල්පිට්ටේ ජෝන් පල්ලේපත්තුව. පොල්වත්තගෙ ඔස්සියන් මිනිසිට්ටිනිමට වෙන් පුත්	සල්පිට්ටේ ජෝන් පල්ලේපත්තුව. ගම්—හුගෙගොඩ. කැල්ල	0 3 12	—

මෙම ඉඩම් ගැණුම් වැඩිදුර කාරණා සර්වේ ඒජන්තවරයාගේ කන්තෝරුවේදී, මිනිසිමේ කොන්දේසි ගැණුම් සන්තකීය දිසාවේ වංසාධිපති ආණ්ඩුවේ ඒජන්තවරයාගේ කන්තෝරුවේදී දැනගනව පුළුවන.
 කරුණු උතුරු මහත්මයාගේ අඟුළු ලෙස,
 එවරුහි ඉම් නර්ස්,
 මහසෙනසුනායකවරයා.

No. 1,537, w. P.

Colonial Secretary's Office,
Colombo, May 7, 1903.

ON Friday, June 19, 1903, at 12 noon, the Hon. the Government Agent for the Western Province will put up to auction, at his office in Colombo, the under-mentioned portions of Crown Land, on the terms authorized by Government.

Preliminary plan 1,296: Situation—Meda pattu, Siyane korale.
Village—Pasgammana.

Lot.	Name of Land.	Name of Claimant.	Description.	Extent. A. R. P.	Upset Price per Acre. Rs.
N 327	Kongahakumburapillawewatta	R. Don Abraham	Cocoanut trees 30 to 40 years old	1 0 28	120
4383	Kongahalanda	E. Don Andris	Cocoanut trees 6 to 15 years old	3 0 18	80
4384	Do.	Don Hendrick Jayasekera and others	Cocoanut trees 8 to 30 years old	6 0 15	120

Preliminary plan 377. Situation—Adikari pattu, Siyane korale.
Village—Rammutugala.

C 110	—	G. Don Bempi Jayawardena	Chena	8 1 35	50
X 110	Kahatagahalanda	R. Agilis Appu	Planted land	7 1 0	50
Y 110	Alubogahalanda	Y. Don Pieris	do.	5 3 2	50
Village—Gonehena.					
H 111	Munamalgalawatta	M. Jorani Perera	Planted land	4 3 21	50
I 111	Do.	M. Pracinahamy	do.	0 3 12	50
J 111	Do.	M. Julihamy	do.	2 1 10	50
K 111	Do.	M. Jorani Perera and others	do.	11 3 26	50
L 111	Do.	M. Carthelis Perera and another	do.	1 0 15	60

Preliminary plan 7,380. Situation—Meda pattu, Siyane korale.
Village—Pahalayagoda.

W 349	Gorakagahakele	Crown	Jungle	0 3 10	30
X 349	Do.	H. Don Abaram Vedarala	Two cocoanut trees 15 years old	0 1 31	30
2973	Do.	Crown	Jungle	10 0 16	30
2973½	Do.	do.	To be reserved for a burial ground	1 3 24	—

Preliminary plan 9,181. Situation—Meda pattu, Siyane korale.
Village—Pasgammana.

7893	Millagahalanda	Crown	Jungle	11 0 9	50
7894	Do.	—	Cocoanut 10 to 12 years old	3 3 27	40

Further information respecting these lands may be obtained from the Surveyor-General, and respecting conditions of sale from the Hon. the Government Agent, Western Province.

By His Excellency's command,
EVERARD IM THURN,
Colonial Secretary.

No 1,537, W. P.

වසි 1903 ක්වු මැයි මස 7 වෙනි දින කොළඹ
විකසනුකාරිස්ථානයේගේ කන්තෝරුවේදී.

විකුණු කළුබඩු වංශ විවිධ ආණ්ඩුවේ ඒජන්තලත්තාන්ගේ විසින් මෙහි පහත දැක්වෙන ආණ්ඩුව සහ
තන ඉඩම් ආණ්ඩුවේ නිකුත්වන ප්‍රකාරයට වසි 1903 ක්වු ජුනි මස 23 වෙනි දිනවු අගනරුවාද දවල් 12ට
කොළඹ කවුච්චේදී වෙන්දේසි කර විකුණුවට ගෙදෙන්නවා ඇත.

සිරියම 12,916. පිහිටි සිංහරාජාකර්ලේ මැදපත්තුව. ගම—පස්ගමමන.

නො.	ඉඩමේ නම.	අයිතියක් කියන්නා.	අක්දම.	පවත්ගන්න	
				මහක. අ. රු. ප.	ගණක. රු.
N 327	කෝන්ගහපැලවේ වත්ත	රජපක්ෂ දෙව ඒබ්‍රහම්	අච්චු 30 සිට 40 දක් වා පොල්	1	0 28 120
4383	කෝන්ගහලත්ද	ඇසිපුලිආරච්චිගේ දෙව අත් ලීස්	එම 6 සිට 15 එම	3	0 18 80
4384	එම	දෙව ගොස්ලීක් ජගසේකර සහ තවත්	එම 8 සිට 30 එම	6	0 15 120
C 110	—	සිරියම 377. සිංහරාජාකර්ලේ දේවාරිපත්තුවේ. ගම—කවුගල. ඒ. දෙව මෙමිපි ජගසීන	කේත	8	1 35 50
X 110	කහවගහලත්ද	කවුගහත්තීආරච්චිගේ අයිලීස් අද්දු	වගාකරු ඉඩම	7	1 0 50
Y 110	අච්චෝත්තලත්ද	ගාපාද්දුගාමිලාගේ දෙව පිරිස්	එම	5	3 2 50
H 111	මුනමල්ගහවත්ත	ගම—ගෝන. ගන්. මැරිහිගේ ජෙරනිස් පිරිස්	එම	4	3 21 50
I 111	එම	එම පුත්තියාගාමි	එම	0	3 14 50
J 111	එම	එම ජුලියාමි	එම	2	1 10 50
K 111	එම	එම ජෙරනිස් පෙරේරා සහ තවත්	එම	11	3 26 50
L 111	එම	එම කර්නේලීස් පෙරේරා සහ මැරවා පෙරේරා	එම	1	0 15 60
W349	සිරියම 7,389. ගොරකගහකැලේ	සිංහරාජාකර්ලේ මැදපත්තුවේ. ගම—පාලගාගොඩ. ආණ්ඩුව	කැලේ	0	3 10 30
X 349	එම	ගොරිආරච්චිගේ දෙව ඒබ්‍රහම් වෙදරල	අච්චු 15 පොල් ගස් 2	0	1 31 30
2973	එම	ආණ්ඩුව	කැලේ	10	0 16 30
2973½	එම	එම	මිනිපිටිහිටි වෙව කර තිබෙන ඉඩම	1	3 24 —
7893	සිරියම 9,181. මැල්ලගහකන්ද	සිංහරාජාකර්ලේ මැදපත්තුවේ. ගම—පස්ගමමන. ආණ්ඩුව	කැලේ	11	0 9 50
7894	එම	—	10 සිට 12 අච්චු පොල්	3	3 27 40

මෙම ඉඩම් ගැණ වැඩිදුර කාරණා සර්වේශ්චරකරුලත්තාන්ගේගෙන්ද, විකිනීමේ කොන්දේසි ගැණ
මස්තාඉර දිසාමේ වංශාධිපති ආණ්ඩුවේ ඒජන්තලත්තාන්ගේගෙන්ද දැනගත්ව පුළුවන.

ගරුකර උතුම.කන්වකන්ගේගේ ආඥාවලෙස,
එ රුර්ති ඉම් හර්ස්,
විකසනුකාරිස් මමින.

No. 1,538, W. P.

Colonial Secretary's Office,
Colombo, May 12, 1903.

ON Tuesday, June 23, 1903, at 12 noon, the Hon. the Government Agent for the Western Province will put up
for sale or settlement, at his office in Colombo, the under-mentioned portions of Crown Land, on the terms
authorized by Government.

Preliminary plan 11,650. Situation—Udugaha pattu of Hewagam korale.
Claimant—Crown.

Lot.	Village.	Name of Land.	Description.	Extent.		Upset Price per Acre. Rs.
				A. R. P.		
13186	Pelpola	Kahatagahalanda	Reservation for road	0	0 14	—
13187	Do.	do.	To be reserved	2	2 11	—
Preliminary plan 11,641. Situation—Meda pattu of Hewagam korale.						
13134	Padukka	Moragahatennelanda	Paddy field	0	0 9	30
13135	Padukka	Moragahatennelanda	One coconut tree 12 years old and a few jak trees	6	0 15	60
13136	Padukka	Moragahatennelanda	Paddy field	0	1 20	30

No. 1,539, W. P.

Colonial Secretary's Office,
Colombo, May 12, 1903.

ON Tuesday, June 23, 1903, at 12 noon, the Hon. the Government Agent for the Western Province will put up for sale or settlement, at his office in Colombo, the under-mentioned portions of Crown Land, on the terms authorized by Government.

Preliminary plan 11,352. Situation—Udugaha pattu of Hapitigam korale.
Village—Lindara.

Lot.	Name of Land.	Name of Claimant.	Description.	Extent.		Upset Price
				A.	R. P.	per Acre. Pcs.
11815	Kendagahamadetta	R. Kironchi Appu and Punchi Nilame	Cocoanut plants 1 to 4 years old	1	0 22	35
11816	Do.	do.	Cocoanut plants 1 to 6 years old	13	0 22	30
11817	Do.	do.	do.	0	0 23	20
11818	Do.	do.	Cocoanut plants 1 year old	0	1 28	25
Village - Arukgoda.						
11819	Kendagahamadetta	R. Kironchi Appu and Punchi Nilame	Cocoanut plants 1 year old	0	2 0	25
11820	Do.	do.	do.	3	1 18	50
Village—Lindara.						
11821	Nagastenneismata alias Tettileyahena	Dammadinna Terunnanse	Cocoanut plants 2 to 5 years old	2	3 35	60

Preliminary plan 11,634. Situation—Udugaha pattu of Hapitigam korale.
Village—Kelepitigama.

13019	Villikulakanda	Huratalpedige Ukkuwa	Cocoanut plants 3 years old	0	2 35	40
13020	Do.	do.	do.	1	0 15	40
13021	Do.	Hettiachchige Isan, Police Vidane	Chena and land	1	0 16	35

Preliminary plan 11,657. Situation - Yatigaha pattu of Hapitigam korale.
Village—Kitulwala.

13231	Neyinigalahena	Crown	Jungle	3	0 37	50
13232	Do.	do.	Cocoanut plants 6 years old(encroachment by Dewatalpedige Tambia)	0	0 12	50
13233	Do.	do.	Jungle	1	2 2	50
13234	Do.	do.	do.	4	2 38	50
13235	Do.	do.	do.	4	3 18	50
13236	Do.	do.	do.	2	2 30	50
13237	Do.	do.	do.	1	2 34	50

Further information respecting these lands may be obtained from the Surveyor-General, and respecting the conditions of sale from the Hon. the Government Agent, Western Province.

By His Excellency's command,
EVERARD IM THURN,
Colonial Secretary.

No 1,539, W. P.

වම් 1903 ක්වු මැසි මස 12 වෙනි දින කොළඹ

මහසෙකුකාරිස්ථවනායකයන්ගේ කන්කෝරුවේදී.

සඳහාදුර දිසාවේ වංශාධිපති ආණ්ඩුවේ එස්.කලාපනායකයන් විසින් මෙහි පහත සඳහන්වෙන ආණ්ඩුව සත්කම ඉඩම් ආණ්ඩුවේ නිකුත්කරනු ලබන වම් 1903 ක්වු ජුනි මස 23 වෙනි දිනට අහසරුවාද දැල් 12 කොළඹ කම්මරියේදී වෙන්දේසිකර විකුණනවායේ දේ නිකුත්කර දීමට සෙදෙනවා ඇත.

සිතියම 11,352. පිහිටීම හ.පිටියම්බෝරාල් උඩුකපත්තුයේ. ගම—ලීන්දර. පවත්කන්න මහත. ගනන. රු. රු. රු.

නො.	ඉඩමේ නම.	අයිතිකම් කියවන්නා.	අන්දම.	අ. රු. ප.	රු.	
11815	කැන්දකමඩුන්ත	ආර්. කණේනම්ප්ප සහ පුංචි නිරුමේ	අචිරුද 1 සිට 4 දක්වා පැලපොල්	1	0 22	35
11816	එම	එම	අචිරුද 1 සිට 6 දක්වා පැලපොල්	13	0 22	80
11817	එම	එම	එම	0	0 23	20
11818	එම	එම	එක් අචිරුද පොල්	0	1 28	25
ගම්—අරුණගොඩ.						
11819	එම	ආර්. කණේනම්ප්ප සහ පුංචි නිරුමේ	එම	0	2 0	25
11820	එම	එම	එම	3	1 18	50
ගම—ලීන්දර.						
11821	කාගස්කැන්තේ නොකොන් ගහණේන	ඉස්මත කැවිලින දම්මදින හෙරුන්කායන්ගේ	දෙකේ සිට 5 දක්වා පොල්	2	3 35	60

නං.	ඉඩම් නම.	අයිතියක් කියන්නා.	අන්දම.	පවත්වන		
				මග. ගණ.	රු.	
13019	සිතියම 11,634. විල්ලිතුලකන්ද	හාපිරිගමකෝරලේ උඩුගාපත්තුවා.	ගම—කැලපිරිගම.	0	2 35	40
13020	එම	ගොරැල්ලුත්තේ උක්කුලා	කුත් අවුරුදු පොල්	1	0 15	40
13021	එම	ගෙවිලි; විල්ලිත්තේ ඉසක් පොල්	හේන සහ වත්ත	1	0 16	35
13231	සිතියම 11,657. ගෙයිතිගලගෙය	හාපිරිගමකෝරලේ ගවිනගපත්තුවා.	ගම—කිතුල්වල.	3	0 37	50
13232	එම	ආණ්ඩුව	කැලේ			
		එම	ගම අවුරුදු පොල්	0	0 12	50
13233	එම	එම	කැලේ	1	2 2	50
13234	එම	එම	එම	4	2 38	50
13235	එම	එම	එම	4	3 18	50
13236	එම	එම	එම	2	2 30	50
13237	එම	එම	එම	1	2 34	50

මෙම ඉඩම් ගැණ වැඩිදුර කාරණා සර්වේච්ඡරකරුල්ලක් කාප්පේගෙත්තු, විකිනීමේ කොන්දේසි ගැණ බස්නාහිර දිසාවේ වංශාධිපති ආණ්ඩුවේ ඒර්ස්ට්ලක් නාන්දේගෙත්තු දුකගත්ති පුවත.

ගරුකරුතුමා කන්වකන්දේගේ ආඥාව ලෙස,
එමරුති ඉම් පර්ණ,
මහසෙනරත්න විල්ලි.

No. 1,540, W. P.

Colonial Secretary's Office,
Colombo, May 12, 1903.

ON Monday, June 29, 1903, and following days, at 12 noon, the Assistant Government Agent for the Kalutara District will put up to auction, at the Tebuwana Resthouse, the under-mentioned portions of Crown Land, on the terms authorized by Government.

One hundred and Eighty-nine allotments of land situated in the Iddagoda pattu of the Pasdun korale west of the Kalutara District.

Preliminary plan 10,443. Village—Tebuwana.

Lot.	Name of Land.	Name of Claimant.	Description.	Extent.		Upset Price per Acre.
				A.	R. P.	
1	Weliketiye-kumbura	Crown	Waturana	2	3 21	20
2	Iriyangalawaturana	do.	do.	11	2 35	20
3	Do.	do.	do.	12	3 13	20
4	Do.	do.	do.	10	1 0	20
5	Do.	do.	do.	15	2 34	20
6	Do.	do.	do.	12	3 3	20
7	Do.	do.	do.	9	2 21	20
8	Atorawela	do.	Marsh	23	1 9	20
9	Iriyangalawaturana	do.	Waturana	7	0 14	20
10	Do.	do.	do.	15	1 7	20
11	Do.	do.	do.	14	1 0	20
12	Ketapologodawattepitakattiya, Iriyangalawaturana, and Puwakduwa	do.	Waturana and high jungle	29	3 30	30
13	Iriyangalawaturana	do.	Waturana	8	2 17	20
14	Do.	do.	do.	14	1 5	20
15	Do.	do.	do.	12	1 36	20
16	Elagodawatta	Kandegamage Guneris Appu and others	Planted land	2	3 2	100
17	Iriyangalawaturana	Crown	Waturana	1	1 10	20
18	Kandegamagewatta alias Elagodawattekattiya	Raturelambage Alisandiri Appu and another	Planted land	0	3 0	20
19	Iriyangalawaturana	Crown	Waturana	7	0 20	20
20	Elagodawatta	do.	Jungle	0	2 8	10
21	Iriyangalawaturana	do.	Waturana	12	0 0	20
22	Do.	do.	do.	10	3 29	20
23	Do.	do.	do.	11	2 8	20
24	Do.	do.	do.	14	3 36	20
25	Do.	do.	do.	13	1 0	20
26	Iriyangaladeniya	do.	Deniya	3	1 16	10
27	Kethhenawatta	Kandegamage Saineris Appu and others	Garden	2	2 17	100
28	Iriyangalaowita	Kandegamage Saineris Appu	Deniya	0	3 25	10
29	Do.	Kandegamage Sian Appu	do.	2	0 0	10
30	Do.	Potupitiyage Harmanis Appu and another	do.	1	3 17	10
31	Do	Crown	Owita	2	2 36	10
32	—	do.	do.	0	0 20	10
33	Iriyangalawaturana	do.	Waturana	6	1 20	20
34	Do.	do.	do.	4	3 31	20

Lot.	Name of Land.	Name of Claimant.	Description.	Extent.			Upset price per Acre. Rs.
				A.	R.	P.	
35	Duwewatta	Potupitiyage Karaneris and others	Garden	0	3	28	20
36	Iriyangalawaturana	Crown	Waturana	4	1	18	20
37	Do.	do.	do.	4	1	7	20
38	—	do.	do.	0	2	27	20
39	Edandalangaowita	Kandegamage Sadris	Owita	1	3	1	20
40	Tembiligahawatta	Kalawilapatirage Nengohami	Garden	0	0	15	10
41	Uduwekadawaturana or Asmaggiaowita	Crown	Waturana	0	0	7	10
42	Uduwekadawaturana or Iriyanga-gala	do.	do.	3	2	6	10
43	Kandagodawatta <i>alias</i> Kal-totayalanda	Horawalawitanage Udaris	Garden	1	0	0	20
44	Siyambalagahawatta or Tem-biligahawatta	Kewitiyagala-acharige Don Siman Naide	Garden	2	1	15	100
45	Iriyangalawaturana	Crown	Waturana	10	2	17	20
46	—	Kandegamage Sadiris Appu	Garden	0	2	22	20
47	Iriyangalawaturana	Crown	Waturana	7	1	39	20
48	Elagodawatta	Crown and Kandegamage Sadiris Appu	Jungle	0	1	13	20
49	—	Crown and Kandegamage Sadiris Appu and others	do.	0	2	34	20
50	Dolamuneowita or Duwebedde-owita or Dorakadaowita	Crown and Ranasingha-ach-chige Alisan Appu and another	Owita	1	0	2	20
51	Weliketiyedeniya	Crown	Swamp	2	3	18	10
52	Do.	Crown and Arapolakanda estate	Planted with tea	0	3	19	100
53	Do.	do.	do.	0	1	17	100
54	Iriyangalawaturana	Crown	Waturana	8	2	35	20
55	Raigamayakanatta or Pinna-koladuwa	do.	Jungle	7	0	26	20
56	Raigamayakanatta	Kalawilapathirage Mathappu	Garden	1	3	15	20
57	Pinnakoladuwewatta	Kewitiyagala-acharige Gabo Naide and another	do.	2	1	16	20
58	Iriyangalawaturana	Crown	Waturana	2	0	19	20
59	do.	do.	do.	3	2	6	20
60	Asweddumekumbura	Kaluhelambage Alisandiri Appu and another	Paddy field	1	2	27	20
61	Badalgekumbura	Crown	Field	2	0	26	20
62	Asmagadeniya or Miyangala	do.	Waturana	3	0	30	20
63	—	Crown and Arapolakanda estate	Planted with tea	0	1	28	100
64	Asmagawaturana or Miyangala	Crown	Waturana	14	1	21	20
65	Egodahawatta	Crown and Buddhist. temple	High land	0	3	27	20
66	Uduwekadawaturana or Miyanga-gala	Crown	Waturana	4	0	0	20
67	Do.	do.	do.	3	1	21	20
68	Do.	do.	do.	1	3	26	20
69	Do.	do.	do.	1	1	36	20
70	Kadawettiowita	do.	Owita	0	0	20	50
71	Do.	do.	do.	0	0	15	50
72	Do.	do.	do.	0	0	15	50
73	Do.	do.	do.	0	0	15	50
74	Do.	do.	do.	0	0	15	50
75	Do.	do.	do.	0	0	15	50
76	Do.	do.	do.	0	0	15	50
77	Do.	do.	do.	0	0	15	50
78	Do.	do.	do.	0	0	14	50
79	Do.	do.	do.	0	0	13	50
80	Do.	do.	do.	0	0	13	50
81	Kajugahaowita	do.	do.	0	0	14	50
82	Do.	do.	do.	0	0	16	50
83	Do.	do.	do.	0	0	18	50
84	Do.	do.	do.	0	0	20	50
85	Do.	do.	do.	0	0	18	50
86	Do.	do.	do.	0	0	18	50
87	Do.	do.	do.	0	0	20	50
88	Do.	do.	do.	0	0	16	50
89	Do.	do.	do.	0	1	0	50
90	Do.	Crown and P. Arnolis Appu	do.	0	0	17	50
91	Do.	Crown	Owita	0	0	19	50
92	Do.	Crown and Kottagodage Siddi Appu	Garden	0	0	15	50
93	Pinnakolayaya	Crown	Marshy field	0	3	0	10
94	Pahalakumbura	Crown and Welkandalaradage Juwanis Fernando <i>alias</i> Sama	do.	1	1	35	10
95	Helambayakumbura	Crown	do.	1	2	26	10
96	Mahaliyadda	do.	do.	1	1	6	10

Lot.	Name of Land.	Name of Claimant.	Description.	Extent.			Upset Price per Acre. Rs.
				A.	R.	P.	
97	Kumbalatotayakumbura	Kaluhelambage Siddi Appu and another	Marshy field	1	0	34	10
98	Part of Arliyawatta <i>alias</i> Kohilawalawatta	Crown and others	Garden	0	3	20	30
100	Midellagahakumbura <i>alias</i> Ranchiachchigekumbura	Ranchiachchige Odias Appu and another	Marshy field	1	3	17	10
101	Badaheleyakumbura	Kahatapitiyage Koi Appu and others	Field	1	0	26	10
102	Kandaneowita	Crown	Owita	0	3	14	50
103	Do.	Halgahavitanage Don Har- manis Jayaratna	do.	1	1	15	100
104	Murutagahaowita	Meddage Sittappu and another	do.	1	0	25	100
105	Gonnaduwa	Crown	Cleared land	3	0	14	15
106	Kohilawalakumbura	Paramullege Arnolis Appu and others	Swamp	1	2	11	10
107	—	Crown	To be reserved	0	1	9	—
108	Dorakadakumbura	Paramullege Arnolis Appu and others	Swamp	1	3	20	10
109	Hanpeiyawita (Hawpaya- owita)	Wattage Podi Sinno and another	Owita	1	2	12	100
110	Dangahaowita	Halgahavitanage Seneris and others	do.	3	1	18	100
111	Halpeniowita	Crown	do.	1	2	20	10
112	Kekunagahaowita <i>alias</i> Koskolawatteowita	Helambage Dona Isohami	do.	0	3	13	100
113	Adasuriyawita	Ranhaturadage Odanis and another	Garden	0	1	16	30
114	Pitamullekumbura	Crown	Field	0	1	16	10
115	Malwakkadakumbura	Welabadahelage Pedrick Fernando	do.	1	2	9	10
116	Ambagahaowita	Welabadahelege Pedrick Fernando and others	Owita	0	1	31	10
117	Do.	do.	do.	1	2	34	10
118	Kebeligahaowita	Maddage Sittappu and another	do.	0	1	29	10
119	Madawalagahaowita	Halgahavitanage Seneris Appu and another	do.	0	1	35	10
120	Koskolawattageowita	Koskolawattege Tepanis	do.	0	2	12	10
121	Dorakadaowita	Halgahavitanage Isan and others	do.	2	3	13	10
122	Migahaowita	Maddage Sitappu and others	do.	1	2	35	10
123	Awarawatteowita	Crown	do.	0	1	18	10
124	Totapalaowita	Halgahavitanage Isan Appu	do.	0	3	6	10
125	Bogahaowita	Wattage Podi Sinno	do.	0	1	29	10
126	Adasuriyawita	Crown	do.	0	2	11	10
127	Imbulgahaowita	Halgahavitanage Isan Appu	do.	0	2	18	10
128	Agalaowita	Maddage Sittappu and others	do.	2	1	28	10
129	Moragahaowita	Tebuanawitanage Goris Appu and others	do.	2	0	8	10
130	Maragahalanda	Maddage Sittappu and another	Garden	0	2	8	10
131	Do.	Crown	Junglé	1	3	34	10
132	Liniyawita or Umage	do.	do.	0	1	31	10
133	Do.	do.	Waturana	5	1	11	10
134	Galassekumbura	do.	Field	0	1	17	10
135	Deniyakumbura	do.	do.	1	2	9	20
136	Godamagadeniya	do.	Deniya	4	0	29	10
137	Deniyawatta	Ratuhelambage Alisandiri Appu	Planted land	0	1	25	20
138	Gonnagahawatta	Crown	do.	0	0	15	10
139	Godawatta	Ratuhelambage James	do.	0	3	0	20
140	Induruweladeniya	Crown	Deniya	10	3	7	10
141	Do.	do.	do.	0	2	26	10
142	Dessekumbura	Halgahawitanage Isan	Field	3	2	21	10
143	Dawatagahakumbura	Crown	do.	0	3	13	10
144	Millagahawattepitakattiya	do.	Jungle	2	1	12	10
145	Kanavinnewela	do.	Deniya	5	3	8	10
146	Kanavinnewelepitaattiya	do.	Jungle	3	2	15	10
147	Andakumburedeniya	do.	Swamp	1	3	10	10
148	Halpandeniya	Crown and Kukulawattage Tepanis	do.	1	0	9	10
149	Glendon estate	Crown and Glendon estate	Tea of 20 years old	4	3	18	75
150	Arapoladeniya	Crown	Deniya	4	1	6	10
151	Mahakumbura	Crown and Halgahavitanage Seneris Appu and another	Field	2	3	34	10
154	Radawalalanda or Godamaga- watta	Katuhelambage Alisandiri Appu	Planted land	0	1	29	10
155	Do.	do.	do.	0	3	5	10
156	Do.	do.	do.	0	0	12	10
157	Do.	Crown	Jungle	0	3	0	10

Lot.	Name of Land.	Name of Claimant.	Description.	Extent A. R. P.	Upset price
					per Acre, Rs.
Village—Tudugala.					
161	Okanda <i>alias</i> Millagahakurundu-watta	Crown	Jungle	2 0 0	20
162	Do.	do.	do.	1 2 36	20
163	Muttossaweipitakattiya	Crown and Samarawiramudalige Sodris Appuhami	do.	0 3 23	10
164	Do.	Crown	do.	1 3 24	10
165	Dangodelledeniya	do.	Swamp	0 2 16	10
166	Dangodella	do.	Jungle	0 3 22	10
167	Iriyangala <i>alias</i> Polwattagoda-kurundu-wattapitakattiya	do.	do.	6 2 23	20
168	Dangodella	do.	Waturana	10 3 12	10
169	Do.	do.	do.	4 0 25	10
170	Dangodellaokanda	do.	do.	6 1 16	10
171	Do.	do.	do.	7 3 4	10
172	Millagahawatta	do.	Jungle	0 2 23	20
173	Galgodalanda	do.	do.	10 1 12	20
174	Bogahaduwa	Samarawiramudalige Saineris Appuhami	do.	2 2 24	20
175	Galgodadeniya	Crown	Field	1 2 22	10
Village—Dodanegoda.					
176	Eluwilaowita	Crown	Owita	8 0 33	10
Village—Dodangoda.					
177	Iriyangalawaturana	Crown	Waturana	2 3 2	10
178	Galalangaowita	do.	Field	0 2 14	10
179	Mahapitiya	do.	Owita	15 3 24	10
180	Iriyangalawaturana	do.	Waturana	8 2 38	10
181	Do.	do.	do.	10 2 23	10
182	Dangalawattekumbura and Wewalalangakumbura	do.	Field	2 1 4	20
183	Dangalawattedeniya	do.	Deniya	5 1 35	10
184	Dangalawatta	do.	Jungle	2 1 17	20
185	Pelengahalanga	do.	do.	4 0 34	20
186	Kekunagahagodella	do.	do.	0 2 36	20
187	Maharitiyaowita	do.	Owita	0 1 18	10
Village—Neboda.					
188	Galkaduwa	Rilhenage Saranisa and others	Paddy field	2 0 8	30
189	Do.	do.	do.	0 3 29	30
190	Do.	Crown	Planted with tea	0 2 3	75
191	Do.	do.	Swamp	2 1 39	10
192	Do.	do.	Paddy field	1 1 27	30
193	Do.	Private	do.	1 2 22	30
194	Do.	Walakadawattege Battikkuwa	do.	4 0 12	30
195	Do.	Crown	Abandoned field	3 3 35	10

Further particulars respecting these lands may be obtained from the Surveyor-General, and respecting the conditions of sale from the Assistant Government Agent, Kalutara.

By His Excellency's command,
EVERARD IM THURN,
Colonial Secretary.

No. 1,540, W. P.

විෂි 1903 ක්වු මැයි මස 12 වෙනි දින කොළඹ
මහසෙනෙවුකාරිස්ථානයේදී සන්තෝරුවෙදී.

කමහර දිස්ත්‍රික්කේ ආණ්ඩුවේ උපස්ථානලක්ෂණයන්ගේ විෂි 1903 ක්වු ජූනි මස (29) විසිනවවෙනි දිනවු සඳුදා සහ ඊළඟ දවස්වලදී හෙබුවන සාහායවෙදී දවල් 12ව වෙන්දේසිකර එකුණත්ව රෙදෙනවා ඇත.

කමහර දිස්ත්‍රික්කේ බස්නාහිර පස්දම්කෝරලේ ඉද්දොඩපත්තුවේ කොට්ඨාසයේ පිහිටාතිවෙන විෂිකැවෙලී 189.

සිතියම 10,443. ගම්—පොවුවන.

කො.	ඉඩමේ නම.	අයිතිකම් කියත්තා.	අන්දම.	පවත්නාකම	
				අ. රු. ප.	රු.
1	වැලිකැටියේකුඹුර	රජසත්තක	වතුරන	2 3 21	20
2	ඊරියන්තලවතුරන	එම	එම	11 2 35	20
3	එම	එම	එම	12 3 13	20
4	එම	එම	එම	10 1 0	20
5	එම	එම	එම	15 2 34	20
6	එම	එම	එම	12 3 3	20
7	එම	එම	එම	9 2 21	20
8	ඇවෙරවෙල	එම	මඩවගුර	23 1 9	20
9	ඊරියන්තලවතුරන	එම	වතුරන	7 0 14	20
10	එම	එම	එම	15 1 7	20
11	එම	එම	එම	14 1 0	20

නො.	ඉඩමේ නම.	අයිතිකම් කිසිත්ත.	අන්දම.	පවත්වන		
				මහල.	ගණක.	රු.
			අ.	රු.	ප.	රු.
12	කැටපොලොව වත්තෙ පිටකවිස, ජිවත්තල වතුරහ සහ සුවස්සුව	රජසත්තක	වතුරහ සහ කැලස	29	3 20	30
13	ජිවත්තලවතුරහ	එම	වතුරහ	8	2 17	20
14	එම	එම	එම	14	1 5	20
15	එම	එම	එම	12	1 36	20
16	ඇලගොඩවත්ත	කන්දෙගමගේ ආනන්දප්ප සහ තවත් රජසත්තක	වැවිලි ඉඩම වතුරහ	2	3 2	100
17	ජිවත්තලවතුරහ	රජසත්තක	වතුරහ	1	1 10	20
18	කන්දෙගමගේවත්ත හොහොත් ඇලගොඩවත්ත හෙ කවිස	රතුරෙලඹගෙ අලියන්ප්ප සහ තවත් අය	වැවිලි ඉඩම	0	3 0	20
19	ජිවත්තලවතුරහ	රජසත්තක	වතුරහ	7	0 20	20
20	ඇලගොඩවත්ත	එම	කැලස	0	2 8	10
21	ජිවත්තලවතුරහ	එම	වතුරහ	12	0 0	20
22	එම	එම	එම	10	3 29	20
23	එම	එම	එම	11	2 8	20
24	එම	එම	එම	14	3 36	20
25	එම	එම	එම	13	1 0	20
26	ජිවත්තලදෙහිය	එම	දෙහිය	3	1 16	10
27	කැත්තේනෙවත්ත	කන්දෙගමගේ සෙසිනේරිප්ප සහ තවත් අය	වත්ත	2	2 17	100
28	ජිවත්තලඹවිට	කන්දෙගමගේ සෙසිනේරිප්ප	දෙහිය	0	3 25	10
29	එම	එම සිසිප්ප	එම	2	0 0	10
30	එම	පොතුපිටියගේ හර්මානිප් අප්ප සහ තවත් අය	එම	1	3 17	10
31	එම	රජසත්තක	ඹවිට	2	2 36	10
32	—	එම	එම	0	0 20	10
33	ජිවත්තලවතුරහ	රජසත්තක	වතුරහ	6	1 20	20
34	එම	එම	එම	4	3 31	20
35	දූවවත්ත	පොතුපිටියගේ කරනේරිප් සහ තවත් අය	වත්ත	0	3 28	20
36	ජිවත්තලවතුරහ	රජසත්තක	වතුරහ	4	1 18	20
37	එම	එම	එම	4	1 7	20
38	—	එම	එම	0	2 27	20
39	එදත්තලඹවිට	කන්දෙගමගේ සාදරිප්	ඹවිට	1	3 1	20
40	තැඹිලිගමවත්ත	කාලාවලපාරගේ හොහොහාමි	වත්ත	0	0 15	10
41	රුඹුවෙකඩවතුරහ හොහොත් අස්මන්ගියේ ඹවිට	රජසත්තක	වතුරහ	0	0 7	10
42	රුඹුවෙකඩවතුරහ හොහොත් ජිවත්තල	එම	එම	3	2 6	10
43	කන්දෙගොඩවත්ත හොහොත් කල්කොවසා ලන්ද	හොරවලපිසානගේ ලදරිප්	වත්ත	1	0 0	20
44	සිසිලාගමවත්ත හොහොත් තැඹිලිගමවත්ත	කැම්පිසාගලපාරගේ දෙත් සිමන් කපිදෙ	එම	2	1 15	100
45	ජිවත්තලවතුරහ	රජසත්තක	වතුරහ	10	2 17	20
46	—	කන්දෙගමගේ සාදරිප්ප	වත්ත	0	2 22	20
47	ජිවත්තලවතුරහ	රජසත්තක	වතුරහ	7	1 39	20
48	ඇලගොඩවත්ත	රජසත්තක සහ කන්දෙගමගේ සාදරිප්ප	කැලේ	0	1 13	20
49	—	එම සහ තවත් අය	එම	0	2 34	20
50	දොලුත්තෙඹවිට හොහොත් දුවෙකෙද්දේ ඹවිට හොහොත් දොර කඩඹවිට	රජසත්තක සහ රනසිංහආරච්චිගේ අලියන්ප්ප සහ තවත්	ඹවිට	1	0 2	20
51	වැලිකැටියේදෙහිය	රජසත්තක	මඩවතුර	2	3 18	10
52	එම	එම සහ අරපොලකන්දෙවත්ත	නේවත්ත	0	3 19	100
53	එම	එම	එම	0	1 17	100
54	ජිවත්තලවතුරහ	රජසත්තක	වතුරහ	8	2 35	20
55	රසිකමසාකනත්ත හොහොත් පිත්තකොලදුඹ	එම	කැලේ	7	0 26	20
56	රසිකමසාකනත්ත	කාලාවලපාරගේ මන්කප්ප	වත්ත	1	3 15	20
57	පිත්තකොලදුවත්ත	කෙම්පිසාගලපාරගේ ගබෝ හසිදෙ සහ තවත්	එම	2	1 16	20
58	ජිවත්තලවතුරහ	රජසත්තක	වතුරහ	2	0 19	20
59	එම	එම	එම	3	2 6	20

නො.	ඉඩමේ නම.	අයිතියක කීර්තිය.	අන්දම.	වටිනාකම	
				මහල. ගණන.	රු.
60	අස්වැද්දුමේකුඹුර	කළුගෙලමගේ අලියන්දිඅප්පු සහ තවත්	කුඹුර	1 2 27	20
61	බඩල්ගෙකුඹුර	රජසන්තක	එම	2 0 26	20
62	අස්මගදෙහිග නොහොත් මිනක්ගල	එම	වතුරුක	3 0 30	20
63	—	රජසන්තක සහ අරනෝලකන්ද වත්ත	නේ ඉඩම	0 1 28	100
64	අස්මගවතුරුක නොහොත් මිනක්ගල	රජසන්තක	වතුරුක	14 1 21	20
65	එගොඩගවත්ත	රජසන්තක සහ සාංඝික	උස්බිම	0 3 27	20
66	උඩුවෙකඩවතුරුක නොහොත් මිනක්ගල	රජසන්තක	වතුරුක	4 0 0	20
67	එම	එම	එම	3 1 21	20
68	එම	එම	එම	1 3 26	20
69	එම	එම	එම	1 1 36	20
70	සාබ්වත්තෙහිවිට	එම	බිවිට	0 0 20	50
71	එම	එම	එම	0 0 15	50
72	එම	එම	එම	0 0 15	50
73	එම	එම	එම	0 0 15	50
74	එම	එම	එම	0 0 15	50
75	එම	එම	එම	0 0 15	50
76	එම	එම	එම	0 0 15	50
77	එම	එම	එම	0 0 15	50
78	එම	එම	එම	0 0 14	50
79	එම	එම	එම	0 0 13	50
80	එම	එම	එම	0 0 13	50
81	කපුගහබිවිට	එම	එම	0 0 14	50
82	එම	එම	එම	0 0 16	50
83	එම	එම	එම	0 0 18	50
84	එම	එම	එම	0 0 20	50
85	එම	එම	එම	0 0 18	50
86	එම	එම	එම	0 0 18	50
87	එම	එම	එම	0 0 20	50
88	එම	එම	එම	0 0 16	50
89	එම	එම	එම	0 1 0	50
90	එම	රජසන්තක සහ පී. අරනෝලිය් අප්පු	එම	0 0 17	50
91	එම	රජසන්තක	එම	0 0 19	50
92	එම	එම සහ කොට්ටගොඩගේ සිද්දිඅප්පු	වත්ත	0 0 15	50
93	පිත්තකොලතාග පහලකුඹුර	රජසන්තක	මඩකුඹුර	0 3 0	10
94	එම	එම සහ වැල්කදල රදගේ ජුවා නිස් ප්‍රභාද නොහොත් සමා	එම	1 1 35	10
95	කෙලමකකුඹුර	රජසන්තක	මඩකුඹුර	1 2 26	10
96	මහලියැද්ද	එම	එම	1 1 6	10
97	කුඹුරනොවගකුඹුර	කළුගෙලමගේ සිද්දිඅප්පු සහ තවත්	එම	1 0 34	10
98	අරලියවත්ත නොහොත් කොහිලවලවත්තපොඳු	රජසන්තක සහ තවත්	වත්ත	0 3 20	30
100	මැහිල්ලගහකුඹුර නොහොත් රත්විඳවිමගේකුඹුර	රත්විඳවිමගේ බිදියස්අප්පු සහ තවත්	මඩකුඹුර	1 3 17	10
101	බඩකැලගකුඹුර	කහවිට්ටියගේ නොසිඅප්පු සහ තවත්	කුඹුර	1 0 26	10
102	කදුනේබිවිට	රජසන්තක	බිවිට	0 3 14	50
103	එම	හල්ගලවිතානගේ දෙත්තර්මානිස් ජයරත්න	එම	1 1 15	100
104	මුරුගහබිවිට	මද්දගේ සිව්විඅප්පු සහ තවත්	එම	1 0 25	100
105	නොන්කදුව	රජසන්තක	එලිකරපු ඉඩම	3 0 14	15
106	කොහිලවලකුඹුර	පාරමුල්ලගේ අරනෝලිය්අප්පු සහ තවත්	මඩවතුර	1 2 11	10
107	—	රජසන්තක	විකුණනු නොලැබේ	0 1 9	—
108	දෙරණඩකුඹුර	පාරමුල්ලගේ අරනෝලිය්අප්පු සහ තවත්	මඩවතුර	1 3 20	10
109	කන්දෙසිගබිවිට (කව්පහ බිවිට)	වත්තගේ පොහිසිඤ්ඤා සහ තවත්	බිවිට	1 2 12	100
110	දත්තබිවිට	හල්ගලවිතානගේ සෙනෙරිස් සහ තවත්	එම	3 1 18	100
111	හල්පොත්බිවිට	රජසන්තක	එම	1 2 20	10

නො.	ඉඩමේ නම.	අයිතියකම් කියවන්නා.	අන්දම.	එවකෙකී		
				මකක. අ. රු. ප.	ගණිත. රු.	
112	කැකුගහකම්පිට නොහොත් කොස්කොලුවන්තෙම්පිට	තෙලුම්පේ දෙන ඉසෝහාමි	එම	0	3 13	100
113	අඩසුරියකම්පිට	රත්නඵරදගේ බදුනිස් සහ තවත් අය	එම	0	1 16	30
114	පිටවුල්ලෙකුමුර	රුජසන්තක	කුමුර	0	1 16	10
115	මලුවක්කඩකුමුර	වෙලුබඩහැලගේ ජෙදික් ප්‍රනාන්දු	එම	1	2 9	10
116	අඹගහකම්පිට	එම සහ තවත් අය	ඕම්පිට	0	1 31	10
117	එම	එම	එම	1	2 34	10
118	කැබෙලියකම්පිට	මද්දගේ සිට්ටපු සහ තවත්	එම	0	1 29	10
119	මඩවලගහකම්පිට	හල්ගහවිතානගේ සෙනෙරිස් අප්පු සහ තවත්	එම	0	1 35	10
120	කොස්කොලුවන්තෙම්පිට	කොස්කොලුවන්තෙම්පිට තෙපානිස්	එම	0	2 12	10
121	දෙරකඩකම්පිට	හල්ගහවිතානගේ ඉසන් සහ තවත්	එම	2	3 13	10
122	ඕගහකම්පිට	මද්දගේ සිට්ටපු සහ තවත්	එම	1	2 35	10
123	අවරවන්තෙම්පිට	රුජසන්තක	එම	0	1 18	10
124	නොට්පලකම්පිට	හල්ගහවිතානගේ ඉසන්අප්පු	එම	0	3 6	10
125	බෝගහකම්පිට	වත්තගේ පොඩිසිසිඤ්ඤා	එම	0	1 29	10
126	අඩසුරියකම්පිට	රුජසන්තක	එම	0	2 11	10
127	ඉමුල්ගහකම්පිට	හල්ගහවිතානගේ ඉසන්අප්පු	එම	0	2 18	10
128	අහලකම්පිට	මද්දගේ සිට්ටපු සහ තවත්	එම	2	1 28	10
129	මොරගහකම්පිට	කෙබුවතවිතානගේ ගෝරිස්අප්පු සහ තවත්	එම	2	0 8	10
130	මාරගහලද	මද්දගේ සිට්ටපු සහ තවත්	වත්ත	0	2 8	10
131	එම	රුජසන්තක	කැලය	1	3 34	10
132	ලීනියකම්පිට නොහොත් ලීග	එම	එම	0	1 31	10
133	එම	එම	මැරුන	5	1 11	10
134	ගලස්සකුමුර	එම	කුමුර	0	1 17	10
135	දෙනියකුමුර	එම	එම	1	2 9	20
136	ගොඩමගදෙහිය	එම	දෙහිය	4	0 29	10
137	දෙනියෙවත්ත	රතුතෙලුම්පේ අලියන් ප්‍රියප්පු	වැවිලි ඉඩම	0	1 25	20
138	ගොන්තකවත්ත	රුජසන්තක	එම	0	0 15	10
139	ගොඩවත්ත	රතුතෙලුම්පේ ජේමිස්	එම	0	3 0	20
140	ඉදුරුවෙලදෙහිය	රුජසන්තක	දෙහිය	10	3 7	10
141	එම	එම	එම	0	2 26	10
142	දෙස්සකුමුර	හල්ගහවිතානගේ ඉසන්	කුමුර	3	2 21	10
143	දෙවටගහකුමුර	රුජසන්තක	එම	0	3 13	10
144	මිල්ලගහවත්තපිටකපිටිය	එම	කැලය	2	1 12	10
145	කනම්පිටතෙවෙල	එම	දෙහිය	5	3 8	10
146	කනම්පිටතෙවෙලපිටකපිටිය	එම	කැලය	3	2 15	10
147	අන්දකුමුරෙදෙහිය	එම	මඩවලුර	1	3 10	10
148	හල්පත්දෙහිය	එම සහ කුකුලාවත්තගේ තෙපානිස්	එම	1	0 9	10
149	ග්ලැන්දෙවත්ත	රුජසන්තක සහ ග්ලැන්දෙවත්ත	අවුරුද්දක වසස	4	3 18	75
150	අරපොලදෙහිය	රුජසන්තක	දෙහිය	4	1 6	10
151	මහකුමුර	එම සහ හල්ගහවිතානගේ සෙනෙරිස්අප්පු සහ තවත් අය	කුමුර	2	3 34	10
154	රදවලලද නොහොත් කොඩමගවත්ත	කවුරුගලුම්පේ අලියන් ප්‍රියප්පු	වැවිලි ඉඩම	0	1 29	10
155	එම	එම	එම	0	3 5	10
156	එම	එම	එම	0	0 12	10
157	එම	රුජසන්තක	කැලය	0	3 0	10
161	ඕකන්ද නොහොත් මිල්ල ගහකුරුදුවත්ත	ගම්—කුමුර.	එම	2	0 0	20
162	එම	එම	එම	1	2 36	20
163	බුක්කොස්සාවෙල පිටකපිටිය	එම සහ සමරවිටමුදලිගේ සෝදි රිස් අප්පුහාමි	එම	0	3 23	10
164	එම	රුජසන්තක	එම	1	3 24	10
165	දන්ගොඩැල්ලෙදෙහිය	එම	මඩවලුර	0	2 16	10
166	දන්ගොඩැල්ල	එම	කැලය	0	3 22	10
167	ඊරියන්තල නොහොත් පොල්වත්තබොඩ කුරුදුවත්ත පිටකපිටිය	එම	එම	6	2 23	20
168	දන්ගොඩැල්ල	එම	මතුරුත	10	3 12	10
169	එම	එම	එම	4	0 25	10

නං.	ඉඩමේ නම.	අයිතියක් කියන්නා.	අන්දම.	එවකට		
				මහත.	ගහත.	
				අ. රු. ප.	රු.	
170	දන්තොඩැල්ලෙම්කන්ද	රජසන්තක	වතුරන	6	1 16	10
171	එම	එම	එම	7	3 4	10
172	මල්ලගහවත්ත	එම	කැලස	0	2 23	20
173	ගල්ලොඩලන්ද	එම	එම	10	1 12	20
174	බෝගහදුව	සමරවිරදුලියේ සයිනේරිස් අප්පුකාමි	එම	2	2 24	20
175	ගල්ලොඩදෙනිය	රජසන්තක ගම—දෙවනගෙ.ඩ.	කුඹුර	1	2 22	10
176	එළවලුම්වට	රජසන්තක	ඕවට	8	0 33	10
177	ජීරිසන්ගලවතුරන	එම	වතුරන	2	3 2	10
178	ගලලගම්වට	එම	කුඹුර	0	2 14	10
179	මහපිටිය	එම	ඕවට	15	3 24	10
180	ජීරිසන්ගලවතුරන	එම	වතුරන	8	2 38	10
181	එම	එම	එම	10	2 23	10
182	දන්තලවත්තකුඹුර සහ වැව වලකුඹුර	එම	කුඹුර	2	1 4	20
183	දන්තලවත්තදෙනිය	එම	දෙනිය	5	1 35	10
184	දන්තලවත්ත	එම	කැලස	2	1 17	20
185	පැලන්ගහලග	එම	එම	4	0 34	20
186	කැකුනගහගොඩැල්ල	එම	එම	0	2 36	20
187	මහපිටියෙම්වට	එම	ඕවට	0	1 18	10.
		ගම—නැව්ඩ.				
188	ගල්කඩුව	රිල්ලේනගෙ සරවිය සහ සවන්	කුඹුර	2	0 8	30
189	එම	එම	එම	0	3 29	30
190	එම	රජසන්තක	තේ ඉඩම	0	2 3	75
191	එම	එම	එම	2	1 39	10
192	එම	එම	කුඹුර	1	1 27	30
193	එම	වෑසියන් සන්තක	එම	1	2 22	30
194	එම	වලකඩවත්තගෙ බිවිච්ඡන්කුවා	එම	4	0 12	30
195	එම	රජසන්තක	පුරන්කුඹුර	3	3 35	10

එම ඉඩම් ගැණ වැඩිදුර කාරණා සර්වේයර්ස්කරුල්ලන්තාත්සේනෙත්ද, විකිනීමේ කොන්දේසි ගැණ ස එහි දස්ත්‍රික්කේ උපද්වන්තලන්තාත්සේනෙත්ද දැනගත හැකිවේ.

ගරුහර උතුමානවත්තන්සේනේ ආඥාව ලෙස,
එවරුරි ඉම් ගරුන්,
මහසේනාකාරිස් උමේ.

No. 1,541, w. P.

Colonial Secretary's Office,
Colombo, May 14, 1903.

ON Friday, June 26, 1903, at 12 noon, the Hon. the Government Agent for the Western Province will put up for sale or settlement, at his office in Colombo, the under-mentioned portions of Crown Land, on the terms authorized by Government.

Preliminary plan 11,753. Situation—Palle pattu of Salpiti korale.
Village—Rawatawatta.

Lot.	Name of Land.	Name of Claimant.	Description.	Extent.		Upset Price per Acre. Rs.
				A.	R. P.	
13619	Galwaduawatta	Crown and Don Abraham Vedrala	Nine cocoanut trees 5 to 10 years old	0	0 12	500
13620	Galganawatta	Crown	One cocoanut tree 40 years old	0	0 7	500
13621	Do.	Crown and K. Don Lewis	Three cocoanut trees 40 years old	0	0 20	500
13622	Galwaduawatta	Crown and P. A. Don Abraham	Four plants 2 years old	0	0 4	500
13623	Galganawatta	Crown	Three cocoanut trees 40 years old	0	0 18	500
13624	Do.	Crown and K. Don Lewis	One cocoanut tree 40 years old	0	0 7	500
13625	Do.	do.	Two cocoanut trees 40 years old	0	0 7	500

Further information respecting these lands may be obtained from the Surveyor-General, and respecting the conditions of sale from the Hon. the Government Agent, Western Province.

By His Excellency's command,
EVERARD IM THURN,
Colonial Secretary.

නො.	ඉඩමේ නම.	ඉල්ලුම්කාරයා,	අයදුම.	අ. රු. ප.	රු.	පවත්නා වන මහන. ගහන.	
13437	කිසියම් 5,027. මාතලේ නැගෙනහිරපලායේ පල්ලේසියපත්තුවේ. ගම—ගුරුමැඩිපල් පල්ලේවිල්ලේ. අයිතිකම් කියන්නා—ආණ්ඩුව.	ආණ්ඩුව	පොල් සහිත කැලෑව	16	0	4	20
13438	එම	ආණ්ඩුව	පොල් සහිත මුකලාන	19	3	33	20
13439	දන්වලපිටියහිරිප	ගම—වැටිහක්කේගම.	එම	6	0	11	20
13440	කිසියම් 5,027. මාතලේ නැගෙනහිරපලායේ පල්ලේසියපත්තුවේ. ගම—ගුරුමැඩිපල් පල්ලේවිල්ලේ. අයිතිකම් කියන්නා—ආණ්ඩුව.	එම	එම	48	0	13	20

මෙම ඉඩම් ගැණ වැඩිදුර කාරණ සර්වේචර්ජනගුප්තනායකයන්ගේද, විකිනීමේ කොන්දේසිය ගැණ තාරණ මාතලේ උපළුපත්තුවනායකයන්ගේද දැනගත්ව පුවවන.

ගරුගර උතුමානත්වකයන්ගේ අඥාවලෙස,
එවරුර්ඞි ඉම් හර්ස්,
මහසෙකුකාරීස් වමිස.

No. 1,940, c. p. Colonial Secretary's Office, Colombo, May 2, 1903.

ON Monday, June 22, 1903, at 12 o'clock noon, the Hon. the Government Agent for the Central Province will put up to auction, at his office in Kandy, the under-mentioned portion of Crown Land, on the terms authorized by Government.

An allotment of land situated in the Pata Hewaheta division of the Kandy District of the Central Province.

Lot.	Village.	Name of Land,	Preliminary plan 3,870. Claimant.	Description.	Extent. A. R. P.
R 686	Marassena	Lakadahelahena	Crown	Lantana jungle 30 years old	3 0 18

Upset price,—Rs. 10 per acre.

Further information respecting this land may be obtained from the Surveyor-General, and respecting the conditions of sale from the Hon. the Government Agent, Central Province, Kandy.

By His Excellency's command,
EVERARD IM THURN
Colonial Secretary.

No. 1,940, C. P. වම් 1903 ක්වූ මැයි මස 2 වෙනි දින කොළඹ මහසෙකුකාරීස්උත්තායකයන්ගේ කන්තෝරුවේදින.

මධ්‍යම දිසාවේ ගෞරවනීයවූ ඒජන්තගුප්තනායකයන්ගේ විසින් මෙහි පහත සඳහන්වෙන ආණ්ඩුව සහිතක ඉඩම ආණ්ඩුවේ නියෝගවල ප්‍රකාරයට වම් 1903 ක්වූ ජූනි මස 22 වෙනි සදුදින දවල් 12ට මහනුවර කඩවිල්ලේදී වෙන්දේසිකර විකුණන්නට යෙදෙනවා ඇත.

මධ්‍යම දිසාවේ මහනුවර පලායේ ප.ගනේවාහුවේ කොඨාසයේ පිහිටා තිබෙන බිම්කැබලි එකක්.

නො.	ඉඩමේ නම.	අයිතිකම් කියන්නා.	අයදුම.	අ. රු. ප.
R 686	ලාකඩහෙලගේන	ආණ්ඩුව	නිස් අවිරුද්ධකමවූ හීගුරුකැලේ	3 0 18

අක්කරයක් රුපියල් 10යේ හිට පවත්ගැනී විකුණන්නට යෙදේ.

මේ ඉඩම ගැණ වැඩිදුර කාරණ සර්වේචර්ජනගුප්තනායකයන්ගේද දැනගතහැකිවත් ඇර, විකිනීමේ කොන්දේසි ගැණ තොරතුරු මධ්‍යම දිසාවේ මහනුවර ගෞරවනීයවූ ඒජන්තගුප්තනායකයන්ගේද දැනගත හැකිවේ.

ගරුගර උතුමානත්වකයන්ගේ අඥාවලෙස,
එවරුර්ඞි ඉම් හර්ස්,
මහසෙකුකාරීස් වමිස.

No. 1,941, c. p. Colonial Secretary's Office, Colombo, May 6, 1903.

ON Wednesday, July 8, 1903, at 12 o'clock noon, the Assistant Government Agent for the Matale District will put up to auction, at his office in Matale, the under-mentioned portions of Crown Land, on the terms authorized by Government.

Preliminary plan 4,590.—Pallesiya pattu of Matale east. Claimant—Crown.

Lot.	Name of Land.	Name of Applicant.	Description.	Extent. A. R. P.	Upset Price per Acre. Rs.
12236	Halleyayahenanaguliyadda	Crown	Chena land 4 years old	46 2 0	20
12152	Kandakelehunuketa-ela	Mr. J. Martin	High jungle	71 3 0	30

Further information respecting these lands may be obtained from the Surveyor-General, and respecting the conditions of sale from the Assistant Government Agent, Matale.

By His Excellency's command,
EVERARD IM THURN,
Colonial Secretary.

No. 1,941, C. P.

වර්ෂ 1903 ක්වූ මැයි මස 6 වෙනි දින කොළඹ
මහසෙනෙවරියාගේ කන්තෝරුවේදී.

මධ්‍යම දිසාවේ මාතලේ උපළාත් කලාපයේ විසින් මෙහි පහත සඳහන්වන ආණ්ඩුව සන්තක ඉඩම් ආණ්ඩුවේ නියෝගවල ප්‍රකාරයට වර්ෂ 1903 ක්වූ ජූලි මස 8 වෙනි දින වූ බද්ද දවල් 12ට මාතලේ කඩු මර්දේ වෙත්දේසිකර විකුණනට යෙදෙනවා ඇත.

සිතියම 4,590. මාතලේ නැගෙනහිර පලාතේ පල්ලේසියටත්තුම්.
ගම—නාගලියද්ද. අයිතිකම කියත්තා—ආණ්ඩුව.

නො.	ඉඩමේ නම.	ඉල්ලුම්කාරයා.	අන්දම.	මහත. අ. රු. ප.
12236	තෙලතායේගේන	ආණ්ඩුව	සේන, වයස අවුරුදු 4	46 2 0
12152	කන්දකැලේ	සිතියම 4,558. ගම—හුඟුකැට්ටා ඇල. ජේ. මාර්ටින් උත්තරායේ මහකැලේ		71 3 0

මෙම ඉඩම් ගැණ වැඩිදුර කාරණා සර්වේයර්ජනරාල් උත්තරායේගේ විකිනීමේ කොන්දේසි ගැණ කාරණා මාතලේ උපළාත් කලාපයේගේ දූතයන්ට ප්‍රවේශය.

ගරුකර උතුමානත්වතත්සේගේ ආඥාවලෙස,
එවරුඩ් ඉම් කරන්,
මහසෙනෙවරියා වමන.

No. 1,942, C. P.

Colonial Secretary's Office,
Colombo, May 5, 1903.

ON Wednesday, June 24, 1903, at 12 o'clock noon, the Hon. the Government Agent for the Central Province will put up to auction, at his office in Kandy, on terms authorized by Government, the Crown share of the under-mentioned portion of land and premises, being an undivided half share acquired by the Crown under Fiscal's transfer No. 15,692, dated January 29, 1902 (District Court, Colombo, Crown case No. 1,621).

Preliminary plan 4,937.

Name of Land—Welatakopiwatta.

Description of Lot.	Situation.	Name of Claimant.	Extent. A. R. P.
B 818, contains plantations and a substantial house occupied by Catherine Perera Gooneratne	In the village Welata in Ganga-wata korale of the Yatinuwara division of the Kandy District, Central Province	The Crown and Catharine Perera Gooneratne and her children (heirs of Isaac Perera, deceased	2 0 10

The Crown half share is valued at Rs. 730.

Further information respecting this land may be obtained from the Surveyor-General, and respecting the sale from the Hon. the Government Agent, Central Province, Kandy.

By His Excellency's command,
EVERARD IM THURN,
Colonial Secretary.

No. 1,942, C. P.

වර්ෂ 1903 ක්වූ මැයි මස 5 වෙනි දින කොළඹ
මහසෙනෙවරියාගේ කන්තෝරුවේදී.

කොළඹ දිස්ත්‍රික් ආසාප්තේ නොමර 1,621 කේ ආණ්ඩුවේ නඩුව සම්බන්ධ, වර්ෂ 1902 කේ ජනවාරි මස 29 වෙනි දින නොමර 15,692 කේ පිස්කල් ඔප්පුව පිට ආණ්ඩුව විසින් මාලේව ගෙන ගිය පහත සඳහන් වන ඉඩමක් සහ ඊට අයිති ගොඩනැගිලි ආදියෙන් නොබෙදුපු දෙකෙන් කොටස මධ්‍යම දිසාවේ මාතලේවර ගොරවනියා වූ උපළාත් කලාපයේ ආණ්ඩුවෙන් පවරණ ලද බලය පිට වර්ෂ 1903 ක්වූ ජූලි මස 24 වෙනි දින දවල් 12ට උත්තරායේගේ කන්තෝරුවේදී ප්‍රසිධි වෙත්දේසිකර විකුණනට යෙදේ.

සිතියම 4,937. ඉඩමේ නම—වෙල්අවේ කෝපිවත්ත.

විමසුම්කරුගේ අන්දම.	පිහිටා තිබෙන ගම.	අයිතිකම කියත්තා.	මහත. අ. රු. ප.
B 818 වඩා තිබෙන ගස්කොලක් සහ කනීරිත් ප්‍රෙරු ගුණරත්න හ පදිත්තිව සිටින සම්ලෙස ගොඩනගන ලද ගේත්	මධ්‍යම දිසාවේ මාතලේවර දිස්ත්‍රික්කේ රවිකුමාර ගඟට කෝරලේ වෙල්අව සහ ගමේ	ආණ්ඩුව සහ නැයිති අයිතිකරු ප්‍රෙරුගේ බුදලේ අයිතිකරුගේ වන කනීරිනා ප්‍රෙරු ගුණරත්න සහ ඇගේ දරුවෝ	2 0 10

ආණ්ඩුවට අයිති දෙකෙන් පංගුව (රු. 730) රුපියල් හත්සියසිහසට මිලකර තිබේ.

මෙම ඉඩම් ගැණ වැඩිදුර කාරණා සර්වේයර්ජනරාල් උත්තරායේගේ දූතයන් ගැන කැණීම් කොරකුරු මධ්‍යම දිසාවේ මාතලේවර ගොරවනියා වූ ආණ්ඩුවේ උපළාත් කලාපයේ දූතයන් ගැනි.

ගරුකර උතුමානත්වතත්සේගේ ආඥාවලෙස,
එවරුඩ් ඉම් කරන්,
මහසෙනෙවරියා වමන.

No. 1,943, C. P.

Colonial Secretary's Office,
Colombo, May 12, 1903.

ON Monday, June 22, 1903, at 12 o'clock noon, the Hon. the Government Agent for the Central Province will put up to auction, at his office in Kandy, the under-mentioned portion of Crown Land, on the terms authorized by Government.

An allotment of land situated in the Uda Dumbara division of the Kandy District of the Central Province.

Preliminary plan 3,172. Claimant—Crown.
Applicant—Rev. J. G. Garrett.

Lot.	Village.	Name of Land.	Description.	Extent. A. R. P.
9023	Bamberabedda	Gonnagahamulahena or Lunuwattahena	Garden planted with vegetables (land leased to Rev. J. G. Garrett)	2 1 32

Upset price,—Rs. 40 per acre.

Further information respecting this land may be obtained from the Surveyor-General, and respecting the conditions of sale from the Hon. the Government Agent, Central Province, Kandy.

By His Excellency's command,
EVERARD IM THURN,
Colonial Secretary.

No. 1,943, C. P.

විෂ් 1903 ක්වු මැයි මස 12 වෙනි දින කොළඹ මහසෙනාරිස් උත්තරාච්ඡයේ සන්තෝරුවේදී.

මධ්‍යම දිසාවේ ගෞරවනීය වූ ඵ්ජනන උත්තරාච්ඡයේ විසිත් මෙහි පහත සඳහන් වෙත ආණ්ඩුව සන්තක ඉඩම ආණ්ඩුවේ නියෝගවලට ප්‍රකාරයට විෂ් 1903 ක්වු ජුනි මස 22 වෙනි සඳුදින දවල් 12ට මහනුවර කම්මේරි ජේදි වෙන්දේසි කර විකුණනුට යෙදෙනවා ඇත.

මධ්‍යම දිසාවේ මහනුවර පලාතේ උඩදුම්බර කොට්ඨසයේ පිහිටා තිබෙන බිම්කැබෙලි එකක් ඉඩම නම—ගොන්තගහ මුලාසේන ගොභෝස එනුවන්ගේගේග.
පිහිටම 3,172. අයිතිකම් කීපයක්—ආණ්ඩුව. මහත.

නො.	ගම.	ඉල්ලුම්කාරයා.	අන්දම.	අ. ර. ප.
9023	බබරබැද්ද	ජේ. ජී. ගැරන් පාදිලි උත්තරාච්ඡයේ	එලව එ වලානි බෙහ වත්ත, ජේ. ජී. ගැරන් පාදිලි උත්තරාච්ඡයේ ට බද්දට දිනිබේ	2 1 32

අක්කරයක් රූපියල් 40ක් හිට පටන් ගැනී විකුණනට යෙදේ.

මේ ඉඩම ගැණ මැහිදුර කාරණ සර්වේශ්ජනන උත්තරාච්ඡයේගේගේ දුනගහ ගැනිවත් ඇර, විනිනිමේ කොන්දේසි ගැණ තොරතුරු මධ්‍යම දිසාවේ මහනුවර ගෞරවනීය වූ ඵ්ජනන උත්තරාච්ඡයේගේගේ දුනගහ ගැනිමේ.

ගරුකර උතුමානන්වකන්සේගේ ආඥා ලෙස,
එවරුබ් ඉම් කරන්,
මහසෙනාරිස් මමත.

No. 1,944, C. P.

Colonial Secretary's Office,
Colombo, May 12, 1903.

ON Tuesday, June 30, 1903, at 12 o'clock noon, the Assistant Government Agent for the Matale District will put up for sale or settlement, at Elkaduwa dispensary, the under-mentioned portions of Crown Land, on the terms authorized by Government.

Thirty-nine allotments of land situated in the Udasiya pattu division of the Matale south district of the Central Province.

Preliminary plan 2,740. Village—Wehigala.

Lot.	Name of Land.	Name of Claimant.	Description.	Extent.			Upset Price per Acre. Rs.
				A.	R.	P.	
H 333	Nagolla	Menika	Hena	5	2	2	25
T 333	Aramba	Bilinda and others	do.	0	3	12	25
U 333	Do.	do.	Watta	0	2	17	25
A 334	Ittewela	Mulliandi Kangani	Watta, coffee	2	1	20	35
D 334	Wehigalgoda	Palaniandi Kangani	Hena	2	3	20	30
F 334	Gasgolla	Menika	Watta, coffee	3	3	18	35
R 334	Khelwatta	Kaluwa and others	Kumbura	0	0	14	200
S 334	Talgahakotuwa	Kira and others	Hena	1	1	36	25
L 335	Tuttiripitiya	Hawadiya and others	Watta, coffee	2	0	23	30
M 335	Kota	Gowinda Rajah	do.	3	1	35	30
Q 335	—	Public property	Threshing floor	0	0	7	20
V 335	Godawatta	Bilinda and others	Watta, coffee	1	2	17	30
W 335	Bulugaha	Pusunita and others	Hena	0	2	4	25
X 335	Do.	Gowinda Rajah	Watta, coffee	0	2	31	25
Y 335	Do.	Palani	do.	0	2	0	25
B 336	Horagolla	Sangali	do.	3	2	27	30
I 336	Bulugaha	Govinda Rajah	do.	3	3	31	30
K 336	Do.	Chrisna Samy	do.	0	2	32	30
O 336	Godamaditta	Puncha	do.	0	2	19	50
T 336	Bulugaha	Chrisna Samy	do.	0	3	26	30
U 336	Do.	Govinda Rajah	do.	0	1	21	30
Village—Elkaduwa.							
Z 336	Nugagahamula	Nicholas Appu	Watta, coffee	0	1	22	30
A 337	Do.	Sangale	do.	3	2	9	30
B 337	Do.	Mutapha Chetty	do.	1	1	34	30
D 337	Talingamuduwa	Widow and children of Supanian	do.	4	3	32	25

Lot.	Name of Land.	Name of Claimant.	Description.	Extent.		Upset Price per Acre. Rs.
				A.	R. P.	
I 337	Ambagahamula	Geranche	Hena and abandoned coffee	1	1 18	30
C 338	Do.	do.	Hena	0	3 17	30
F 338	Galapaluwa	Widow and children of Supramanian	Watta, coffee	0	1 22	100
G 338	Do.	Owner not known	do.	1	1 38	25
J 338	Bambarelage	Mutapha Chetty	do.	2	2 16	30
P 338	Gonagahatenne	Ramasami	do.	2	3 32	100
U 338	Dambemuduna	Mutu Menika	Hena	1	0 22	50
B 339	Wagahapola	Karapi	Watta, coffee	0	0 26	30
C 339	Do.	do.	do.	0	3 38	30
D 339	Talingamade	Widow and children of Supramanian	do.	4	1 25	250
G 339	Do.	do.	Kumbura	0	0 25	250
H 339	Kosgahamula	Owner not known	Watta, coffee	1	3 22	250
I 339	Talingumada	Widow and children of Supramanian	do.	0	1 30	30
M 339	Mulkettehena	Ramasami	do.	2	3 19	30

Further information respecting these lands may be obtained from the Surveyor-General, and respecting the conditions of sale from the Assistant Government Agent, Matale.

By His Excellency's command,
EVERARD IM THURN,
Colonial Secretary.

No. 1,944, C. P.

විෂි 1903 ක්වූ මැසි මස 12 වෙනි දින කොළඹ මහසෙනෙවුන්ගේ කාර්යාලයේ දී.

මෙම අයුරින් මාතලේ උපරිපත්කරුන්ගේ විසින් මෙහි පහත සඳහන්වන ආණ්ඩුව සන්තක ඉඩම් ආණ්ඩුවේ සියලුම ඉඩම් ප්‍රකාරයට වර්ෂ 1903 ක්වූ ජූනි මස 30 වෙනි දිනට අනතුරුවද දවල් 12ට ඇල්කඩුවේ හිස්පැන්සර් එනෙදි වෙන්දේසිකර විකුණන බව නොහොත් බේරුන්කරදෙන්නට යෙදෙනවා ඇත.

මෙම අයුරින් මාතලේ දකුණුපලාගේ මාතලේ උඩසියපන්නුවේ සහ කොට්ඨාසයේ පිහිටා තිබෙන ඉඩම් 39ක් සිතියම 2,740. ගම—වැහිගල.

නො.	ඉඩමේ නම.	අයිතියකම් කියන්නා.	අන්දම.	අ. රු. ප.	රු.	
H 333	නාගොල්ල	මැනිකා	හේන	5	2 2	25
T 333	අරඹ	බිලියා සහ තවත්	එම	0	3 12	25
U 333	එම	එම	වත්ත	0	2 17	25
A 334	ඉත්තවැල	මුලියන්ති කන්නානි	කෝපිවත්ත	2	1 20	35
D 334	වැහිගල්ගොඩ	පලුතිගේ සහි කන්නානි	හේන	2	3 20	30
F 334	ගස්ගොල්ල	මැනිකා	කෝපිවත්ත	3	3 18	35
R 344	කෙහෙල්වත්ත	කහවා සහ තවත්	කුඹුර	0	0 14	200
S 334	කල්ගහකොඩුව	කිරි සහ තවත්	හේන	1	1 36	25
L 335	කුන්නිරිපිටිය	හවිභයා සහ තවත්	කෝපිවත්ත	2	0 23	30
M 335	කොට	ගෝවින්නේ රජා	එම	3	1 35	30
Q 335	එම	පසිඳ ඉඩම	කමත	0	0 7	20
V 335	ගොඩවල	බිලියා සහ තවත්	කෝපිවත්ත	1	2 17	30
W 335	බුළුගහ	පුසුඹා සහ තවත්	හේන	0	2 4	—
X 335	එම	ගෝවින්නේ රජා	කෝපිවත්ත	0	2 31	25
Y 335	එම	පලුති	එම	0	2 0	25
B 336	කොරගොල්ල	සන්ගලී	එම	3	2 27	30
I 336	බුළුගහ	ගෝවින්නේ රජා	එම	3	3 31	30
K 336	එම	ක්‍රිස්නසාමි	එම	0	2 32	30
O 336	ගොඩමහල්ල	පුන්නි	එම	0	2 19	50
T 335	බුළුගහ	ක්‍රිස්නසාමි	එම	0	3 26	30
U 336	එම	ගෝවින්නේ රජා	එම	0	1 21	30
Z 336	නුගහකුඹුල	හිකලොස්අප්ප	එම	0	1 22	30
A 337	එම	සන්ගලී	එම	3	2 9	30
B 337	එම	මුත්තප්පාහෙරිපි	එම	1	1 34	30
D 337	කලින්ගමුව	සුප්‍රමනිසන්ගේ ලමසි සහ කනවැන්නේ සුඹු	එම	4	3 32	25
T 337	අඹගහකුඹුල	ගිරන්ති	හේන සහ පාළුවත්ත	1	1 18	—
C 338	එම	එම	හේන	0	3 17	30
F 338	ගලපාඩුල	සුප්‍රමනිසන්ගේ ලමසි සහ කනවැන්නේ සුඹු	කෝපිවත්ත	0	1 22	100
G 338	එම	අයිතිකාරයා දන්නේනැත	එම	1	1 38	25
J 338	බබරගල	මුත්තප්පාහෙරිපි	එම	2	2 16	30
P 338	ගෝනගහකුඹුල	රමස්සාමි	එම	2	3 32	100
W 338	දන්බැදුවාල	මුතුමැනිකා	හේන	1	0 22	50
B 339	වැගහපොල	කරුප්පි	කෝපිවත්ත	0	0 26	20
C 339	එම	එම	එම	0	3 38	30
D 339	කලින්ගමලේ	සුප්‍රමනිසන්ගේ ලමසි සහ කනවැන්නේ සුඹු	එම	4	1 25	250
G 339	එම	එම	කුඹුර	0	0 25	250
H 339	කොස්ගහකුඹුල	අයිතිකාරයා දන්නේනැත	කෝපිවත්ත	1	3 22	250
I 339	කලින්ගමලේ	සුප්‍රමනිසන්ගේ ලමසි සහ කනවැන්නේ සුඹු	එම	0	1 30	30
M 339	මුල්කැවේ හේන	රමස්සාමි	එම	2	3 19	30

මෙම ඉඩම් ගැන වැඩිදුර කාරණා සර්වේසර්පත්‍රලිපිකාරයාගෙන්, විකිණීමේ කොන්දේසි ගැන කාරණා මාතලේ උපරිපත්කරුන්ගේ කාර්යාලයේ දැනගන්නට පුළුවන. ගරුකර උතුමානන්වකන්ගේ ආඥාවලට, එවරුහි ඉඹ කරන්න, මහසෙනෙවුන්ගේ විමස.

LAND SALES IN THE SOUTHERN PROVINCE.

No. 1,367, s. p.

Colonial Secretary's Office,
Colombo, May 2, 1903.

ON Friday, June 19, 1903, at 12 noon, the Government Agent for the Southern Province will put up to auction for sale or settlement, at his office in Galle, the under-mentioned portions of Crown Land, on the terms authorized by Government.

Fifty allotments of land situated in the Gangaboda pattu division of the Galle District of the Southern Province

Lot.	Name of Land.	Preliminary plan 6,414.—Diviture. Applicant—Nil. Name of Claimant.	Description.	Extent.		Upset Price per Acre. Rs.
				A.	R. P.	
17185	Kalubenduwa	—	Jungle	11	3 10	20
17186	Kandeadderadeniya	—	Deniya	0	1 10	15
17187	Kalubenduawatta	Andris de Silva	Garden	0	0 8	20
17188	Do.	do.	do.	0	1 13	20
17189	Do.	do.	Cleared land	0	1 6	20
17190	Egodawaturawaduwa	—	Jungle	2	2 30	20
17191	Do.	—	Open land	2	3 30	15
17192	Do.	—	Jungle	3	3 13	50
Preliminary plan 6,420.—Diviture. Applicant—Nil.						
17203	Maguruwiladuwa	—	Low jungle	1	2 34	20
Preliminary plan 6,421.—Diviture. Applicant—Nil.						
17204	Meddawiladuwa	—	Jungle	4	3 28	20
Etkandura. Applicant—K. M. Juwanis de Silva of Etkandura.						
17206	Santugewattekele	—	Jungle	1	1 32	20
Preliminary plan 6,422.—Diviture. Applicant—Nil.						
17207	Maskumbureudumulla	—	Open land	1	1 28	20
Preliminary plan 6,423.—Diviture. Applicant—Nil.						
17208	Allawattatotaduwa	—	Jungle	7	0 14	30
17209	Diviturewatta	Diviture Tea Estate Company	Part of tea estate	0	1 0	20
R 555	Gangeawilawatta	Heirs of Pemuttuge Siyarisa and others	Garden	1	1 33	20
S 555	Do.	Pemattuge Matheya	do.	1	1 17	20
T 555	Do.	—	Open high land	0	0 12	15
17210	Gangeawila-addaredeniya	—	Marshy land	0	0 9	10
Preliminary plan 6,424.—Diviture. Applicant—Nil.						
U 555	Ammunawiladuwa	Brakmanage Hendrick Appu	Garden	0	3 0	20
17211	Do.	—	Jungle	2	0 10	25
V 555	Do.	Brakmanage Punchi Appu	Garden	0	1 2	20
W 555	Amunawaladuwegawatta	do.	do.	2	0 0	20
X 555	Diviturewatta	Diviture Tea Estate Company	Tea garden	0	2 30	20
Y 555	Galawalagawagankandekora-tuwa	Udugamasurige Aberan	Owita	0	0 35	10
Z 555	Watta-addarawila	Gustinawadu Odris de Silva	Deniya	0	1 22	10
A 556	Kurudukandewatta	Hewamanage Jayan de Silva	Garden	0	3 10	15
B 556	Kurunduwatta-adderakumbura or Kalugahawilahalekumbura	Hewamanage Jayan de Silva and another	Deniya	0	0 7	10
C 556	Do.	Hewamanage Jayan de Silva	Paddy field	1	0 38	20
D 556	Waturawekumbura	Gurusinghe Oralias	do.	1	1 13	20
E 556	Kurunduwattahena	Hewamanage Jayan de Silva	do.	1	0 0	20
F 556	Watta-addarakumbura	Ruwanpura Nandoris and others	do.	1	0 10	20
Preliminary plan 6,413. Village—Diviture. Applicant—Nil.						
17168	Horagodabedde	—	Jungle	12	2 15	30
17171	Do.	—	do.	25	2 18	75
17172	Kurulupalauwadeniya	—	Deniya	0	3 13	15
17173	Do.	—	do.	3	0 28	15
17174	Yakkatuwedeniya	—	do.	2	1 35	15
17175	Kurulupalauwekele	—	Jungle	53	3 20	75
17176	Yakkatuwedeniya	—	Deniya	1	2 6	15

Lot.	Name of Land.	Name of Claimant.	Description.	Extent.		Upset Price
				A.	R. P.	per Acre. Rs.
17177	Kurulupaluweudumulle-duwa	—	Jungle	3	0 13	75
17178	Kurulupaluweudumulle-watta	Heirs of Snybeya	Garden	0	2 0	30
17179	Hambangalakandeaddare-deniya	—	Deniya	0	3 10	15
17180	Diviturewatta	Diviture Tea Estate Company	Tea garden	0	0 8	30
17181	Do.	do.	do.	0	1 5	30
17182	Do.	do.	do.	0	0 24	30
17184	Kurulupaluwebedde	—	Jungle	35	2 20	100
		Etkandura.				
17184½	Jambugaha-addarawattakumbura	—	Deniya	2	1 2	15

Preliminary plan 6,412. Village—Diviture.
Applicant—Nil.

17163	Pullimallaedendakele	—	Jungle	9	0 0	40
17164	Kajugasduweaddarawila	Martinnegamage Odris de Silva	Deniya	0	1 0	40
17166	Maskumbureudumulleduwa	—	Open land	1	3 0	40
17167	Pimburukanathebedde	—	Jungle	16	0 24	40

Lots 17,192, 17,171, 17,175, 17,177, and 17,184 are supposed to contain plumbago. They are advertised with mining rights.

Any persons considering that they have any claims to these lands are hereby noticed to produce evidence of their title before the Government Agent on the day of sale.

Further information respecting these lands may be obtained from the Surveyor-General, and respecting the conditions of sale from the Government Agent, Galle.

By His Excellency's command,
EVERARD IM THURN,
Colonial Secretary.

No. 1,367, S. P.

වම් 1903 ක්වු මැසි මස 2 වෙනි දින කොළඹ
මහසෙනෙහිපාලිපුත්තානායකයන්ගේ කන්තෝරුවේදීය.

දකුණු දිසාවේ විශ්වවිද්‍යාලයේ විසින් මෙහි පහත සඳහන්වන ආණ්ඩුව සහකාර ඉඩම් ආණ්ඩුවේ නියෝගවල ප්‍රකාරයට වම් 1903 ක්වු ජුනි මස 19 වෙනි දිනවූ සිකුරාදා දවල් 12ට ගාල්ලේ කවිචේරියේදී වෙන්දේසිකර විකුණනුට නොහොත් නිවැරදිකරනුට යෙදෙනවා ඇත.

දකුණු දිසාවේ ගාළු පලාතේ ගඟබොඩපත්තුවේ කොට්ඨාසයේ පිහිටා තිබෙන බිම්කැබලි 50.

සිතියම. 6,414. දවිතුර. මෙම ඉඩම්වලට ඉල්ලුම්කාරයන් නැතැ.

නො.	ඉඩමේ නම.	අයිතිකම් කියන්නා.	අන්දම.	පටන්ගන්න	
				අ. ර. ප.	රු.
17185	කළුබඩවලුව	—	කැලේ	11	3 10 20
17186	කන්දඅද්දරදෙකිය	—	දෙකිය	0	1 10 15
17187	කළුබඩවලුවවත්ත	අන්දරිස් ද සිල්වා	වත්ත	0	0 8 20
17188	එම	එම	එම	0	1 13 20
17189	එම	එම	එලිකරපු ඉඩම	0	1 6 20
17190	එකොඩුවතුරුවලුව	—	කැලේ	2	2 30 20
17191	එම	—	බුඩුබිම	2	3 30 15
17192	එම	—	කැලේ	3	3 13 50
		සිතියම 6,420.			
17203	ලොරුපිලවුව	—	පහත කැලේ	1	2 34 20
		සිතියම 6,421.			
17204	මැද්දපිලවුව	—	කැලේ	4	3 28 20
		ඇත්කපුර. ඉල්ලුම්කාරයා—ඇත්කපුර පදිංචි කේ. ඇම්. ජුවානිස් ද සිල්වා.			
17206	සම්බුගේවත්තකැලේ	—	කැලේ	1	1 32 20
		සිතියම 6,422. දවිතුර. මෙම ඉඩම්වලට ඉල්ලුම්කාරයන් නැතැ.			
17207	මාස්කුණුරුවුල්ල	—	බුඩුබිම	1	1 28 20
		සිතියම 6,423.			
17208	අලුවත්තකොටුව	—	කැලේ	7	0 14 30
17209	දවිතුරවත්ත	දවිතුර වත්ත කොමසාරිස්	වත්ත	0	1 0 20

නො.	ඉඩමේ නම.	අයිතිකම් කීර්තිය.	අන්දම.	පවත්ගත්ත	
				මහල. රු. ප.	රු.
R 555	ගහවිලවත්ත	පෙවුකුගේ සියාරිකාගේ උරුමක්	වත්ත	1 1 33	20
S 555	එම	සාර්ථක	එම	1 1 17	20
T 555	එම	පෙවුකුගේ මෑණියා	මුඩුබිම	0 0 12	15
17210	ගහවිලඅද්දරදෙහිය	—	ඒකර	0 0 9	10
සිතියම 6,424.					
U 555	අමුතවිලදුව	බුක්කගේ ගෙනදිරික්අප්පු	වත්ත	0 3 0	20
17211	එම	—	කැලේ	2 0 10	25
V 555	එම	බුක්කගේ පුංචිඅප්පු	වත්ත	0 1 2	20
W 555	අමුතවිලදුවවත්ත	එම	එම	2 0 0	20
X 555	දිවතුරවත්ත	දිවතුර නේවතු කොමිපැනිය	නේ වත්ත	0 2 30	20
Y 555	ගලවලගාව ගත්තන්ද කොරවුව	උඩුගලසූරියගේ අබරත්	බිවිට	0 0 35	10
Z 555	වත්තඅද්දරවත්ත	ගුස්නිකාවඩු බදිරිස්ද සිල්වා	දෙහිය	0 1 22	10
A 556	කුරුමදකන්දවත්ත	ගෙවොමාගේ ජගන්ද සිල්වා	වත්ත	0 3 10	15
B 556	කුරුමදවත්තඅද්දර කුඹුර නොගොස් කළුගහවිල ඉහල කුඹුර	එම සහ වෙන අයත් ගෙවොමාගේ ජගන් ද සිල්වා	දෙහිය	0 0 7	10
C 556	එම	ඉරසිංහ බණ්ඩාර	කුඹුර	1 0 38	20
D 556	වතුරවකුඹුර	ගුස්නිකාවඩු බදිරිස්ද සිල්වා	එම	1 1 13	20
E 556	කුරුමදවත්තගේන	ගෙවොමාගේ ජගන්ද සිල්වා	එම	1 0 0	20
F 556	වත්තඅද්දරකුඹුර	රුවන්පුර නන්දෙරිස් සහ වෙන අය	එම	1 0 10	20
සිතියම 6,413. දිවතුර.					
17168	ගොරගොඩබද්ද	—	කැලේ	12 2 15	30
17171	එම	—	එම	25 2 18	75
17172	කුරුමදවත්තදෙහිය	—	දෙහිය	0 3 13	15
17173	එම	—	එම	3 0 28	15
17174	සක්කවු දෙහිය	—	එම	2 1 35	15
17175	කුරුමදවත්තකැලේ	—	කැලේ	53 3 20	75
17176	සක්කවුදෙහිය	—	දෙහිය	1 2 6	15
17177	කුරුමදවත්තඋඩුමුල්ලදුව	—	කැලේ	3 0 13	75
17178	කුරුමදවත්තඋඩුමුල්ල වත්ත	සුබ්බාගේ උරුමක්කාරගේ	වත්ත	0 2 0	30
17179	ගම්බන්ගලකන්දඅද්දර දෙහිය	—	දෙහිය	0 3 10	15
17180	දිවතුරවත්ත	දිවතුර නේවතු කොමිපැනිය	නේ වත්ත	0 0 8	30
17181	එම	එම	එම	0 1 5	30
17182	එම	එම	එම	0 0 24	30
17184	කුරුමදවත්තබද්ද	—	කැලේ	35 2 20	100
ඇත්තදුර.					
17184½	ජෛබුගාඅද්දරවත්ත කුඹුර	—	දෙහිය	2 1 2	15
සිතියම 6,412. දිවතුර.					
17163	පුල්ලිලේලද්දවත්තකැලේ	—	කැලේ	9 0 0	40
17164	කපුගස්දුවඅද්දරවිල	මානික්කගමගේ බදිරිස්ද සිල්වා	දෙහිය	0 1 0	40
17166	මාස්කුඹුරඋඩුමුල්ලදුව	—	මුඩුබිම	1 3 0	40
17167	පිදුරකකන්තබද්ද	—	කැලේ	16 0 24	40

කොමිමර 17192, 17171, 17175, 17177 සහ 17184 බිම්කැබලිවල මිනිරත් නිබන්දනය කියා කල්පණ කර තිබේ. මේවා විකුණන්නේ මිනිරත් කරගත්ව බලේ ඇතුළුවයි.

මෙම ඉඩම් කැබලිවලට අයිතිවාසිකම් කියා සිටින සම අයෙක් ඇත්නම් ඔහු විසින් මෙම විකිනීමේ පිණිස ඊට අයිතිව සිසම් කියා නිබන්දන ඔප්පු දකුණු පලාතේ මහජනතලාවත්තයේට පෙන්වා සිටින්නට ඔහුන්.

මෙම ඉඩම් ගැණ වැඩිදුර කාරණා සර්වේශ්වර්තනලාවත්තයේගෙස්ද, විකිනීමේ කොන්දේසි ගැණ වැඩිදුර කාරණා දකුණුපලාතේ එජනතලාවත්තයේගෙස්ද දුකගත්ව පුළුවන.

ගරුකර උතුමානත්වගත්පේගේ ආඥාලෙස,
එවරුර්ඩ් ඉම් කරන්,
මහසේනකාරිස් මමස.

No. 1,368, S. P.

Colonial Secretary's Office,
Colombo, May 2, 1903.

ON Monday, June 15, 1903, at 12 o'clock noon, and the following day, the Assistant Government Agent for the Hambantota District will put up to auction for sale or settlement, at his office in the Ranna resthouse, the under-mentioned portions of Crown Land, on the terms authorized by Government.

Thirty-six allotments of land situated in the West Giruwa pattu division of the Hambantota District of the Southern Province.

Lot.	Name of Land.	Name of Applicant.	Description.	Extent. A. R. P.	Appraised
					Value per Acre. Rs.
Preliminary plan 1,111.—Medagama. Claimant—Nil.					
8734	Galtumhena or Talahena	Samarasekera	Chena	5 1 8	10
Preliminary plan 1,521.—Ranna. Claimant—Crown.					
297	Galpotumulla Udumulana	Samarasuriya	Chena	34 0 38	15
Preliminary plan 5,196.—Ambala. Claimant—Crown.					
11137	Borollehena	Crown	Citronella	1 0 30	20
11141	Dangahahena	do.	Garden	1 2 38	20
11147	Kongahahena	do.	do.	3 1 6	50
Preliminary plan 5,218.—Dedduwawala. Claimant—Crown.					
11270	Kosgahahenewatta	Janis Appu and others	Garden	2 1 7	30
11271	Wewahenewatta	Luwishami	do.	5 1 7	30
11272	Do.	do.	do.	0 1 1	20
Preliminary plan 5,284.—Dedduwawala. Claimant—Don Kostan.					
N 582	Kongahahena	Davit and another	Chena	3 0 0	20
11555	Serugahahenewatta	do.	Garden	1 0 23	30
11556	Do.	do.	Reservation	0 0 36	—
Preliminary plan 5,294.—Godigamuwa. Claimant—Crown.					
11635	Medapokuneyaya	Don Bastian	Chena	13 2 10	10
Preliminary plan 5,627.—Kahandaduwa. Claimant—Crown.					
13425	Debaragaha or Lolugaha-koratuwa	Don Dines	Chena	1 1 22	10
Preliminary plan 5,635.—Kahandawa. Claimant—Crown.					
13450	Meddaduwagodella	Crown	Paddy field	18 3 25	50
Preliminary plan 5,688.—Walgamulla. Claimant—Crown.					
13723	Higahatgemawatahena	Kirisarana	Chena	2 3 6	10
Preliminary plan 5,696.—Makahilla. Claimant—Crown.					
13739	Telambugaha, Ihalagaha, and Mahahena	Babun Appu	Citronella	5 2 13	25
Preliminary plan 5,711.—Godawinna. Claimant—Crown.					
13812	Bulugahahena	—	Chena	0 1 1	10
Preliminary plan 5,725.—Taraperiya. Claimant—Crown.					
13910	Kotigalahena	Don Dias	Citronella	3 1 11	20
13911	Do.	do.	Chena	0 1 10	10
13912	Do.	do.	Citronella	0 3 31	20
Preliminary plan 5,801.—Ganewela. Claimant—Crown.					
14198	Kongahawatta	Don Luwis	Garden	1 2 17	20
14202	Kongahahena	Sadris	Paddy land	0 0 8	30
Preliminary plan 5,840.—Ambala. Claimant—Crown.					
14330	Murutehena	Don Frederick	Garden	2 1 31	25
14331	Do.	do.	Deniya	0 1 33	10
14332	Do.	do.	Garden	0 2 4	15
Preliminary plan 6,165.—Panamulla. Claimant—Wattuhami.					
C 544	Migahapitteniyawatta	Don Juwanis	Garden	0 0 24	100
Claimant—Odrishami.					
Preliminary plan 6,343.—Hitinamaluwa. Claimant—Crown and others.					
D 544	Paranawattedeniya or Ambagahawattedeniya	Don Juwanis	Paddy field	0 0 35	50
16753	Kongahahena	B. Appu	Garden	2 1 17	20
16754	Ketangahakoratuwa	Babun Appu	do.	2 1 23	20
16755	Welikadehena	Nonis Appu	do.	1 3 0	20
Preliminary plan 6,390.—Ambagasmulla and Alupotdeniya. Claimant—Crown.					
16948	Weraherageliyadda	Crown	Paddy field	0 0 9	15
16949	Bogahawatta	do.	Garden	0 3 8	20
16950	Do.	do.	Reservation	0 0 2	—
16951	Bogahagodawatta	Simanhami	Chena	0 3 24	20
Preliminary plan 6,391.—Gangulandeniya. Claimant—Crown.					
16952	Ranamukageliyadda	Crown	Paddy field	0 0 26	25
16953	Kapatenuma	do.	do.	0 0 30	25

Further information respecting these lands may be obtained from the Surveyor-General, and respecting the conditions of sale from the Assistant Government Agent, Hambantota.

Any persons considering that they have any claims to these lands are hereby noticed to produce evidence of their title before the Assistant Government Agent on the day of sale.

By His Excellency's command,

EVERARD IM THURN,
Colonial Secretary.

No. 1,368, S. P.

ව්‍යවස්ථාපිත 1903 ක්‍රි.ව. 2 වෙනි දින කොළඹ මහජනාධිපතිවරයාගේ කාර්යාලයේ.

දකුණු දිසාවේ හම්බන්තොට පළාතේ උපදේශනාධිකාරීන්ගේ විසින් මෙහි පහත සඳහන් වන ආණ්ඩුව සන්තක ඉඩම් ආණ්ඩුවේ නියෝගවල ප්‍රකාරයට ව්‍යවස්ථාපිත 1903 ක්‍රි.ව. මස පහලොස් (15) වෙනි දින වන දින දවස 12 වැනි සභාවේ පසුවදන් රත්නේ ආනායකවරයාගේ වෙන්දේසිකර වතු ණයට සහ නිරවුල් කිරීමට යොදනවා ඇත.

දකුණු දිසාවේ හම්බන්තොට පළාතේ බස්නාහර ගිරුවාපත්තුවේ කොට්ඨාසයේ පිහිටා තිබෙන බිම්කරු වෙළු 36.

නො.	ඉඩමේ නම.	ඉල්ලුම්කාරයා.	අත්දම.	අ. රු. ප.	ගහන. රු.
8734	ගල්කුම්භේන නොගොත් තල සේන	සමරසේකර	සේන	5 1 8	10
297	ගල්පොකුඹුල්ලේ උඩමුලන	සමරසූරිය	සේන	34 0 38	15
11137	බොරැල්ලේ සේන	සිතියම 5,196. අම්ල. ගොවැරිනමේන්තුව	පැහිරි	1 0 30	20
11141	දංගහසේන	එම	වත්ත	1 2 38	20
11147	කෝන්ගහසේන	එම	එම	3 1 6	50
11270	කොස්ගහසේනවත්ත	සිතියම 5,218. දෙද්දුවාල. ජනිතීර්ණ සහ තවත්	එම	2 1 7	30
11271	වැවසේනවත්ත	එම	එම	5 1 7	30
11272	එම	එම	එම	0 1 1	20
N 582	කෝන්ගහසේන	සිතියම 5,284. අශ්විනම නිකන්ත. — දං කොස්තන්. දැවින් සහ තවත් අංකන්	සේන	3 0 0	20
11555	සේරුගහසේනවත්ත	එම	වත්ත	1 0 23	30
11556	එම	එම	ඉතිරිකරපු ඉඩම	0 0 36	—
11635	මැදපොකුණේයාග	සිතියම 5,294. ගොඩගවුම. අශ්විනම නිකන්ත. — ගොවැරිනමේන්තුව. දො. බස්නියන්	සේන	13 2 10	10
13425	දෙබරගහනොගොත් ලෝඵ ගහකොරවුම	සිතියම 5,627. කහදූව. දො. දිනෙස්	එම	1 1 22	10
13450	මැදුවනොඩැල්ල	සිතියම 5,635. කහදූව. ගොවැරිනමේන්තුව	කුඹුර	18 3 25	50
13723	හිගහත්තේවාමනසේන	සිතියම 5,688. වල්ගාමුල්ල. කිරිසරනා	සේන	2 3 6	10
13739	ගෙලුඹුගහ, ඉහලගහ සහ මහ සේන	සිතියම 5,696. මහකිල්ල. බඩු. ජපු	පැහිරි	5 2 13	52
13812	වුමගහසේන	සිතියම 5,711. ගොඩවිනන. —	සේන	0 1 1	10
13910	කොට්ඨාසයේන	සිතියම 5,725. නාරපේරිය. දො. දියස්	පැහිරි	3 1 11	20
13911	එම	එම	සේන	0 1 10	10
13912	එම	එම	පැහිරි	0 3 31	20
14198	කෝන්ගහවත්ත	සිතියම 5,801. ගංවෙල. දො. එවිස්	වත්ත	1 2 17	20
14202	කෝන්ගහසේන	ස ලීස්	කුඹුර	0 0 8	30
14330	මුරුණේසේන	සිතියම 5,840. අම්ල. දො. ප්‍රේ. දුක්	වත්ත	2 1 31	25
14331	එම	එම	දෙතිස	0 1 33	10
14332	එම	එම	වත්ත	0 2 4	15
C 544	මිහගපිට්ටේවත්ත	සිතියම 6,165. පානාමුල්ල. අශ්විනම නිකන්ත. — වත්තහාමි. දො. ජුවානිස්	වත්ත	0 0 24	100
D 544	පරණවත්තේදෙතිස නොගොත් අම්ගහවත්තේ දෙතිස	අශ්විනම නිකන්ත. — බද්දිස්ත. මි. දො. ජුවානිස්	කුඹුර	0 0 35	50
16753	කෝන්ගහසේන	සිතියම 6,343. හිට්තාමඵව. අශ්විනම නිකන්ත. — ගොවැරිනමේන්තුව සහ තව. අජපු	වත්ත	2 1 17	20
16754	කැවැත්ගහකොරවුම	බඩු. ජපු	එම	2 1 23	20
16755	වැලිකඩොස්ත	කෝන්ගහසේන	එම	1 3 0	20
16948	බෙරකැරසේලියද්ද	සිතියම 6,390. අම්ගහමුල්ල සහ අඵපාපාන්දෙතිස. ගොවැරිනමේන්තුව	කුඹුර	0 0 9	15
16949	බෝගහවත්ත	එම	වත්ත	0 3 8	20
16950	එම	එම	ඉතිරිකරපු ඉඩම	0 0 2	—
16951	බෝගහනොඩවත්ත	සිමානාමි	සේන	0 3 24	20

නො.	ඉඩමේ නම.	ඉල්ලුම් කාරයා.	අන්දම.	පවත්ගන්න	
				මහක.	ගණක.
				අ. රු. ප.	රු.
16952	රණවුකගේ ලීර් දේ	සීනියම 6,391. ගංගුලන්දෙකිය.		0 0 26	25
16953	කපාගැනුම	ගොවැර්තමේන්තුව එම	කුඹුර එම	0 0 30	25

මේ ඉඩම්වලට අමතකි උරුමයක් ඇතැයි කී නොගනු ව මෙයින් දැනුම් දෙන්නේ නම්, එකී නීතී දවසේදී උපද්වත්තලත්තානසේ ඉදිරිපිට ඔවුන්ගේ අයිතිවාසිකම්වල සාක්ෂි පෙන්වා සිටින ලෙසටයි.

මෙම ඉඩම් ගැණ වැඩිදුර කාරණා සර්වේශර්චකරුලත්තානසේගෙන්ද, එකීනීතී කොන්දේසි ගැණ කම්බන්කොට උපද්වත්තලත්තානසේගෙන්ද දැනගත්ව පුළුවන.

ගරුකර උතුමානන්වකන්සේගේ ආඥාවලෙස,
එවරුර්ඪි ඉම් කරන්,
මහසෙකුකාරීස් මමක.

No. 1,369, s. p.

Colonial Secretary's Office,
Colombo, May 2, 1903.

ON Friday, June 26, 1903, at 12 noon, the Government Agent for the Southern Province will put up to auction for sale or settlement, at his office in Galle, the under-mentioned portions of Crown Land, on the terms authorized by Government.

Fifty allotments of land situated in the Gangaboda pattu division of the Galle District of the Southern Province.

Preliminary plan 6,317.—Diviture. Applicant—Nil.

Lot.	Name of Land.	Name of Claimant.	Description.	Extent.		Upset Price per Acre. Rs.
				A.	R. P.	
16624	Horawalakenakanda	—	Low jungle	7	3 16	100
16626	Benmullawatta	Gurusinha Arachchige Don Mathes	Garden	0	0 6	20
16627	Do.	Gurusinghe Abedris	do.	0	2 15	20
16628	Do.	Gurusinha Buslinhami	do.	0	2 0	20
16629	Horawalakele	—	Jungle and open land	21	2 0	40
T 549	Katukitulagodawatta	—	Garden	0	1 20	20
U 549	Horawalaudumulle	Lokugamage Adriana's daughter, Carlina	do.	0	0 28	20
16631	Horawalaudumulledeniya	—	Deniya	0	0 32	15
16632	Horawalaudumulle	Gurusinha Mathes	do.	0	0 13	15
16633	Do.	—	do.	0	0 17	15
16634	Horawalakele	—	Jungle	5	0 4	40
16637	Do.	—	do.	2	3 8	40
16639	Do.	—	do.	3	2 25	40
V 549	Karanketiyadeniyawatta	Gurusinha Don Andoris	Garden	0	1 24	20
W 549	Do.	Gurusinha Endris	do.	0	0 38	15
16641	Karanketiya	—	Deniya	2	0 8	15
16642	Karanketiya bedde	—	Jungle	3	3 12	40
16643	Karanketiya duwa	—	Scrub chena	0	3 7	20
X 549	Karanketiya hena	Abaran	Potato garden	0	1 30	20
Y 549	Karanketiya ehelawalla	do.	Garden	1	0 0	20
Z 549	Karanketiya duwa	Heirs of Gurusinha Eyati and others	Potato garden	0	2 7	20
A 550	Do.	—	Jungle	5	0 23	20
16644	Danwala-addaduwa	—	do.	1	2 0	20
16645	Karanketiya duwa	—	do.	1	2 24	20
16646	Do.	—	do.	1	2 26	20
B 550	Karankatiya watta	D. C. de S. W. Goonewardana and others	Garden	0	1 25	20
Preliminary plan 6,320.—Diviture. Applicant—Nil.						
16663	Banwelgodabedde	Kihanduwege Nandirisa	Jungle	1	0 30	15
C 550	Banwelgodawatta	Kihanduwege Nandirisa and others	Garden	1	0 26	15
D 550	Andeangallawatta	Ilandaripura Peda and others	do.	1	1 14	15
E 550	Ehelatotapolwatta	Pemattuge Jana	do.	0	0 12	15
F 550	Andeangalawatta	Ilandaripura Dissiya	do.	0	3 36	15
G 550	Do.	Ilandaripura Peda and others	do.	0	2 2	15
H 550	Banuwelgodawatta	Pemattuge Rodda	do.	0	2 7	15
I 550	Boragodawatta	Pemattuge Jallisa	do.	1	0 18	15
J 550	Mahakumbura-addarawatta	Ilandaripura Dissiya	do.	0	2 20	15
K 550	Boragodaduwa	Pemattuge Jalliwa	do.	0	1 13	15
L 550	Mahakumbureaddarawatta	Pemattuge Odirisa	do.	0	1 26	15
M 550	Boragodawatta	Pemattuge Endirisa	do.	0	1 31	15
N 550	Kajugahaduwa	Pemattuge Endorisa	do.	0	0 35	15
O 550	Do.	—	Jungle	1	2 14	15
16664	Diviture verele	—	Abandoned paddy field	15	0 0	10

Lot.	Name of Land.	Name of Claimant.	Description.	Extent.		Upset Price
				A.	R. P.	per Acre.
16665	Kiriwätiganamuladuwa	—	Jungle	8	2 34	15
16666	Kiriwätiga namuladeniya	—	Deniya	2	1 36	15
P 550	Ariddaduwa or Boraluwaduwa Majuwanagamage	Endris and others	Chena	6	1 15	15

Preliminary plan 6,406.—Diviture.
Applicant—Nil.

17149	Surielamukalanaduwa	—	Jungle	6	2 35	15
17150	Battaduwa	—	Open land part in jungle	3	3 38	15
17151	Surieladuwa	—	do.	13	0 30	15
17152	Napaketiyyawaturawa	—	Deniya	0	1 3	10
17153	Do.	—	do.	0	0 16	10

Preliminary plan 4,802.—Ihalakimbiya.
Applicant—Don Haramanis de Silva and Peredorakege Tepanis.

13658	Etambagahaduwa or Laolugahaduwa	—	Jungle	6	3 22	50
-------	---------------------------------	---	--------	---	------	----

Lots 16,624 and 13,658 are supposed to contain plumbago. They are advertised with mining rights.

Any persons considering that they have any claims to these lands are hereby noticed to produce evidence of their title before the Government Agent on the day of sale.

Further information respecting these lands may be obtained from the Surveyor-General, and respecting the conditions of sale from the Government Agent, Galle.

By His Excellency's command,
EVERARD IM THURN,
Colonial Secretary.

No. 1,369, s. P.

වර්ෂ 1903 ක්වූ වැසි මස 2 වෙනි දින කොළඹ

මහසෙනෙවිතුමාගේ කන්තෝරුවේදී,

දකුණු දිසාවේ මහජනවත්තලානායකයන්ගේ විසින් මෙහි පහත සඳහන්වන ආණ්ඩුව සත්කම ඉඩම් ආණ්ඩුවේ නිකුත්වන ප්‍රකාරයට වර්ෂ 1903 ක්වූ ජූනි මස 26 දිනවූ සිකුරුදා දවල් 12ට ගාල්ලේ කවිවෙරියේදී වෙන්දේසි කර විකුණන්නට සහ කිසිදුකරදෙන්නට යොදනවා ඇත.

දකුණු දිසාවේ ගාඵ පලාතේ ගහබොඩපත්තුවේ කොට්ඨාසයේ පිහිටා තිබෙන බිම්කැබලි 50ක්.

සිතියම 6,317. දිවිතුර. මෙම ඉඩම්වලට ඉල්ලුම්කාරයන් නැත.

පවත්ගන්න

කො.	ඉඩමේ නම.	අයිතිකම කියවන්නා.	අන්දම.	ගහන.	ගහන.	
				අ. රු. ප.	රු.	
16624	ගොරවලගෙනකන්ද	—	පහත කැලේ	7	3 16	100
16626	බෙන්වුල්ලවත්ත	ඉරසිංහආරච්චියේ දෙව මහෙස්	වත්ත	0	0 6	20
16627	එම	ඉරසිංහ අඹේදිරිස්	එම	0	2 15	20
16628	එම	ඉරසිංහ මුස්ලිම්හාමි	එම	0	2 0	20
16629	ගොරවලකැලේ	—	කැලේ සහ මුඩු ක්‍රීඩ	21	2 0	40
T 549	කවුකිතුලගොඩවත්ත	—	වත්ත	0	1 20	20
U 549	ගොරවලආච්චිය	ලොකුගමගේ අදිරියන්ගේ දු "කර්ලිනා"	එම	0	0 28	20
16631	ගොරවලආච්චිය	—	දෙකිය	0	0 32	15
16632	ගොරවලආච්චිය	ඉරසිංහ මහෙස්	එම	0	0 13	15
16633	එම	—	එම	0	0 17	15
16634	ගොරවලකැලේ	—	කැලේ	5	0 4	40
16637	එම	—	එම	2	2 8	40
16639	එම	—	එම	3	2 25	40
V 549	කැරෙත්කැටියදෙකවත්ත	ඉරසිංහ අත්පොරිස්	වත්ත	0	1 24	20
W 549	එම	ඉරසිංහ එන්දිරිස්	එම	0	0 38	15
16641	කැරෙත්කැටිය	—	දෙකිය	2	0 8	15
16642	කැරෙත්කැටියද්ද	—	කැලේ	3	3 12	40
16643	කැරෙත්කැටියදුටු	—	හේන	0	3 7	20
X 549	කැරෙත්කැටියගේන	අබරන්	බහලවත්ත	0	1 30	20
Y 549	කැරෙත්කැටියඉහලවත්ත	එම	වත්ත	1	0 0	20
Z 549	කැරෙත්කැටියදුටු	ඉරසිංහ ඉසෙව්ගේ උරුමක් කාරයෝ සහ වෙන අය	බහලවත්ත	0	2 7	20
A 550	එම	—	කැලේ	5	0 23	20
16644	දත්වලඅද්දරදුටු	—	එම	1	2 0	20
16645	කැරෙත්කැටියදුටු	—	එම	1	2 24	20
16646	එම	—	එම	1	2 26	20
B 550	කැරෙත්කැටියවත්ත	ඩී. සී. ඩී. ඇස්. ඩබ්ලිව්. ඉණ වර්දන සහ වෙන අය	වත්ත	0	1 25	20
16663	බත්වලගොඩබැද්ද	සිතියම 6,320. දිවිතුර. කිසිදුමගේ නන්දිරිසා	කැලේ	1	0 30	15
C 550	එම වත්ත	එම සහ වෙන අය	වත්ත	1	0 26	15
D 550	ඇන්දියන්තලවත්ත	ඉල්ලුම්කාරයෝ දේශ සහ වෙන අය	එම	1	1 14	15

නො.	ඉඩමේ නම.	අයිතිකම් කිසිත්තා.	අන්දම.	පවත්වන	
				මගක.	ගණක.
				රු. ප.	රු.
E 550	ඉහලතොටොලුවන්ත	ජේවතුගේ ජයා	වත්ත	0 0 12	15
F 550	ඇත්දිගත්තලුවන්ත	ඉලන්දරිපුර දිසා	එම	0 3 36	15
G 550	එම	එමගේ පෙදු සහ වෙන අය	එම	0 2 2	15
H 550	වනවෙලතොටුවන්ත	පෙමන්තුගේ රෙද්ද	එම	0 2 7	15
I 550	බොරතොටුවන්ත	එමගේ ජලේසා	එම	1 0 18	15
J 550	මහකුඹුරඅද්දරවන්ත	ඉලන්දරිපුර දිසා	එම	0 2 20	15
K 550	බොරතොටුව	පෙමන්තුගේ ජලේසා	එම	0 1 13	15
L 550	මහකුඹුරඅද්දරවන්ත	එමගේ මිදිරිසා	එම	0 1 26	15
M 550	බොරතොටුවන්ත	එමගේ එන්දිරිසා	එම	0 1 31	15
N 550	කපුකඳුව	එමගේ එන්දෙපිරිසා	එම	0 0 35	15
O 550	එම	—	කැලේ	1 2 14	15
16664	දිවුරුවෙරෙල්ල	—	අන්දරුපු කුඹුර	15 0 0	10
16665	කිරිවැටිගනමුලුව	—	කැලේ	8 2 34	15
16666	කිරිවැටිගනමුලුගදෙකික	—	දෙකික	2 1 36	15
P 550	අරිද්දුව නොහොත් බොරඑව මාපුවගනමගෙ එන්දිරිස් සහ දුව	එමගේ වෙන අය	සෙක	6 1 15	15
සියලුම 6,406. දිවුරු.					
17149	සුරිඇලුකුලාතදුව	—	කැලේ	6 2 35	15
17150	බවදුව	—	මුඩුබිම (පැත්තක්)		
			කැලේ	3 3 38	15
17151	සුරිඇලුව	—	එම	13 0 30	15
17152	තාපකැටියවතුරුව	—	දෙකික	0 1 3	10
17153	එම	—	එම	0 0 16	10
සියලුම 4,802. ඉහලකිමිතිය.					

ඉල්ලුම්කාරයා—දෙව් ගරමානිස් ද සිල්වා සහ පෙරදෙරකගේ කෙටානිස්.

13658	ඇවමගන දුව නොහොත් ලංඔ එගනදුව	—	කැලේ	6 3 22	50
-------	-----------------------------	---	------	--------	----

නොමිමර 16624 සහ 13658 කැබෙලිවල මිතිරත් නිබෙනවාය කිසා කල්පයාකර තිබේ. මේවා විකුණන්නේ මිතිරත් කාරුතනට බලේ ඇතුළයි.

මෙම ඉඩම් කැබෙලිවලට අයිතිවාසිකම් කිසා හිමිකරුම් අයෙක් ඇත්නම් ඔහු විසින් මෙම විකිනීමේ දිනෙදී ඊට අයිතිවාසිකම් කිසා නිබෙන ඔප්පු දකුණුපලාගේ මහඒත්තලුවන්තාත්සෙට පෙන්වාසිවිතට මිනැත.

මෙම ඉඩම් ගැණ වැඩිදුර කාරණා සර්වේඤ්ච්චනරාජලත්තාත්සෙගෙන්ද, මිකිනීමේ කොන්දේසි ගැණ වැඩිදුර කාරණා දකුණුපලාගේ ඒත්තලුවන්තාත්සෙගෙන්ද දනගනව පුවවත.

ගරුකර උතුමානත්වකත්සෙගේ ආඥාව ලෙස,
එවරුඩි ඉම් කරන්,
මහසෙනුකාරිස් මමක.

No. 1,370, s. p.

Colonial Secretary's Office,
Colombo, May 2, 1903.

ON Tuesday, June 23, 1903, at 1 o'clock P.M., the Assistant Government Agent for the Matara District will put up for sale or settlement, at his office in Matara Kachcheri, the under-mentioned portions of Crown Land, on the terms authorized by Government.

Three allotments of land situated in the Gangaboda pattu division of the Matara District of the Southern Province.

Preliminary plan 4,727.

Lot.	Name of Land.	Village.	Description	Extent.	
				A.	R. P.
B 504	Galketiya-watta	Talahagama	Citronella	1	0 9
F 504	Acharigemedagodawatta	do.	do.	1	0 0
J 504	Munuparahena, Halgahadolehena, Donigemullehena, Parakurehena, &c.	do.	do.	35	0 23

NOTE.—Upset price, from Rs. 10 to Rs. 100 an acre, according to the nature of the land.

Further information respecting these lands may be obtained from the Surveyor-General, and respecting the conditions of sale from the Assistant Government Agent, Matara.

By His Excellency's command,
EVERARD IM THURN,
Colonial Secretary.

No. 1,370, S. P.

වස 1903 ක්වු මැයි මස 2 වෙනි දින කොළඹ

මහසෙනෙවුකාරිස්ථානයේ කන්යෝරුවේදිය.

දකුණු දිසාවේ මාතර පලාතේ උපළුපත්කරුන්ගේ විසින් මෙහි පහත සඳහන්වන ආණ්ඩුව සන්තක ඉඩම් ආණ්ඩුවේ නියෝගවල ප්‍රකාරයට වස 1903 ක්වු ජූනි මස 23 වෙනි දිනට අභ්‍යන්තරව දවල් 1 ව මාතර කම්මේරියේදී වෙන්දේසිකර එකුණත්ව යෙදෙනවා ඇත.

දකුණු දිසාවේ මාතර පලාතේ ගනබඩපත්තු කොට්ඨාසයේ පිහිටා තිබෙන බිම්කැබේලි 3 ක්.

සියලුම 4,727.

නො.	ඉඩමේ නම.	ගම.	අත්දම.	මහත. අ. රු. ප.
B 504	ගල්කැවියවත්ත	කලකගම	ප. 688	1 0 9
F 504	ආචාරියේ මැදගොඩවත්ත	එම	එම	1 0 0
J 504	මුහුදුරුගේ, ගල්ගහදෙලගේ, දෙහිගේ මුල්ලගේ, පරකැවි හා ගේන යනාදිය සහ තවත් ඉඩම්	එම	එම	35 0 23

කක්සේරු මිල අක්කරයක් රුපියල් 10 යටි රුපියල් 100 දක්වා ඉඩමේ කැවියව.

මෙම ඉඩම් ගැණ මැහිදුර කාරණා සර්වේඤ්චකරලත්තාන්යේගෙන්ද, විනිනිමේ කොන්දේසි ගැණ මාතර උපළුපත්කරුන්ගේගෙන්ද දැනගත්ව පුළුවන.

ගරුගර උතුමානත්වකන්යේගේ ආඥාවලස,

එවරුඩ් ඉම් කර්න්,
මහසෙනෙවුකාරිස් චම්ක.

No. 1,371, S. P.

Colonial Secretary's Office,
Colombo, May 4, 1903.

ON Thursday, June 25, 1903, at 1 o'clock P.M., the Assistant Government Agent for the Matara District will put up for sale or settlement, at his office in Matara Kachcheri, the under-mentioned portions of Crown Land, on the terms authorized by Government.

Sixteen allotments of land situated in the Wellaboda pattu division of the Matara District of the Southern Province.

Lot.	Village.	Name of Claimant.	Description.	Extent. A. R. P.
17196	Otakeiyabedde	Kekanadure	Jungle	4 2 30
Preliminary plan 6,417.				
15905	Ihalawattegodellahena	Bamberenda	Jungle	0 3 18
15910	Do.	do.	Chena	0 1 6
15911	Do.	do.	do.	0 0 6
15912	Ibalawatteowita	do.	Owita	0 0 10
15914	Ihalawattegodellehena	do.	Jungle	7 2 38
15915	Do.	do.	Chena	2 1 30
15916	Do.	do.	do.	1 0 30
15917	Ihalawattegodellehena or Ambagahawatta	do.	do.	1 1 9
Preliminary plan 4,536.				
12471	Dampottehena	Urugamuwa	Forest	41 0 23
12487	Diyakeliyagahahena	do.	Chena	0 2 8
12504	Kerenwalawatta	do.	Garden	0 2 34
12507	Galwaladeniya	do.	Paddy field	0 0 30
12510 1/2	Ketakeyagahahena	do.	Chena	0 3 28
12510	Do.	do.	do.	9 3 32
Preliminary plan 5,644.				
13474	Wewahena	Bamberanda	Jungle	2 0 23

NOTE.—Upset price, from Rs. 10 to Rs. 100 an acre, according to the nature of the land.

Further information respecting these lands may be obtained from the Surveyor-General, and respecting conditions of sale from the Assistant Government Agent, Matara.

By His Excellency's command,

EVERARD IM THURN,
Colonial Secretary.

No. 1,371, S. P.

වස 1903 ක්වු මැයි මස 4 වෙනි දින කොළඹ

මහසෙනෙවුකාරිස්ථානයේ කන්යෝරුවේදිය.

දකුණු දිසාවේ මාතර පලාතේ උපළුපත්කරුන්ගේ විසින් මෙහි පහත සඳහන්වන ආණ්ඩුව සන්තක ඉඩම් ආණ්ඩුවේ නියෝගවල ප්‍රකාරයට වස 1903 ක්වු ජූනි මස 25 වෙනි දිනට බ්‍රිතන්තන්ද දවල් 1 ව මාතර කම්මේරියේදී වෙන්දේසිකර එකුණත්ව යෙදෙනවා ඇත.

දකුණු දිසාවේ මාතර පලාතේ මැල්ලබඩපත්තු කොට්ඨාසයේ පිහිටා තිබෙන බිම්කැබේලි 16 ක්.

සියලුම 6,417.

නො.	ඉඩමේ නම.	ගම.	අත්දම.	මහත. අ. රු. ප.
17196	බදාකැවියබැද්ද	කැකකඳුර	බැද්ද	4 2 30

කො.	ඉඩම් නම.	කම.	අක්ෂර.	මහක. අ. රු. ප.
සිතියම 6,153.				
15905	ඉහලවත්තගොඩැල්ලහේන	බිඹරැන්ද	බැඳ්ද	0 3 18
15910	එම	එම	හේන	0 1 6
15911	එම	එම	එම	0 0 6
15912	ඉහලවත්තඹව්ව	එම	ඹව්ව	0 0 10
15914	ඉහලවත්තගොඩැල්ලහේන	එම	බැඳ්ද	7 2 38
15915	එම	එම	හේන	2 1 30
15616	එම	එම	එම	1 0 30
15917	එම නොගොඩ් අඹගහවත්ත	එම	එම	1 1 9
සිතියම 4,536.				
12471	දම්පොත්තහේන	ඌරැගමුව	කැලේ	41 0 23
12487	දඟකොලියහේන	එම	හේන	0 2 8
12504	කැරැන්වලවත්ත	එම	වත්ත	0 2 34
12507	ගල්වලදෙක	එම	කුඹුර	0 0 30
12510 1/2	කැවකැලගහේන	එම	හේන	0 3 28
12510	එම	එම	එම	9 3 32
සිතියම 5644.				
13474	වැවහේන	බිඹරැන්ද	බැඳ්ද	2 0 23

කක්සේරුම්ල අක්කරයක් රුපියල් 10෦ සිට 100 දක්වා ඉඩමේ ගැලියවන.

මෙම ඉඩම් ගැණ වැඩිදුර කාරණා සර්වේයර්වනරුල්ලන්තාත්සේනෙහිද, කොන්දේසි ගැණ මාහර උප ඒජන්තරුන්තාත්සේනෙහිද දැනගන්ව පුළුවන.

ගරුහර උතුමානවකත්සේනේ ආඥාවලෙස,
එවරුරිඞ් ඉම් කරුන්,
මහසෙනාධිපතිවරයා.

No. 1,372, s. p.

Colonial Secretary's Office,
Colombo, May 4, 1903.

ON Wednesday, June 24, 1903, at 1 o'clock P.M., the Assistant Government Agent for the Matara District will put up for sale or settlement, at his office in Matara Kachcheri, the under-mentioned portions of Crown Land, on the terms authorized by Government.

Twenty-five allotments of land situated in the Kandaboda pattu division of the Matara District of the Southern Province.

Lot.	Name of Land	Preliminary plan 898. Village.	Description.	Extent. A. R. P.
I 361	Puwakwatta	Halpe	Garden	0 1 38
K 361	Neponewawatta	Udupiligoda	do.	3 3 19
L 361	Pittawatta	do.	do.	2 0 38
N 361	Puwakwatta	do.	do.	1 3 6
V 361	Julegahawatta	Halpe	do.	0 1 5
Z 361	Telembugahawatta	Udupiligoda	do.	0 2 0
7428	Masshena	do.	Chena	1 1 0
Preliminary plan 6,435.				
17244	Disawagewila	Ranchagoda	Deniya fit for paddy	6 1 18
17245	Do.	do.	do.	7 1 0
17246	Do.	do.	do.	8 1 14
17247	Do.	do.	do.	4 2 10
17248	Do.	do.	do.	4 3 20
17249	Do.	do.	do.	6 3 20
17250	Do.	do.	do.	4 3 13
17251	Do.	do.	do.	9 0 0
17252	Do.	do.	do.	6 3 12
17253	Do.	do.	do.	1 1 15
17254	Do.	do.	do.	14 2 12
Preliminary plan 1,243.				
559	Pallebeddewatta	Denagama	Chena	0 2 21
J 559	Palldeniyawatta	do.	do.	2 1 1
Q 559	Kongahakoratuwa	do.	do.	0 3 32
R 559	Bulugahahenakanattekoratuwa	do.	Garden	0 3 21

Note.—Upset price, from Rs. 10 to Rs. 100 an acre, according to the nature of the land.

Further information respecting these lands may be obtained from the Surveyor-General, and respecting the conditions of sale from the Assistant Government Agent, Matara.

By His Excellency's command,
EVERARD IM THURN,
Colonial Secretary.

No. 1,372, S. P.

වර්ෂ 1903 ජූනි මාස 4 වෙනි දින කොළඹ මහජනකාරීත්වයෙන් කන්තෝරුවේදී.

දකුණු දිසාවේ මාතර පලාතේ උපජිවනපත්තියෙන් විසිත් වෙහි පහත සඳහන්වන ආණ්ඩුව සන්ධික ඉඩම් ආණ්ඩුවේ නිකුත්වන ප්‍රකාරයට වර්ෂ 1903 ජූනි මස 24 වෙනි දිනට දින 10 මාතර කවිවෙරියේදී වෙන්දේසිකර විකුණන්නට යෙදෙනවා ඇත.

දකුණු දිසාවේ මාතර පලාතේ කන්දබඩපත්තු කොට්ඨාසයේ පිහිටා තිබෙන බිම්කැබලි 22ක්.

නො.	ඉඩමේ නම.	සිතියම 898. නම.	අන්දම.	මහත. අ. රු. ප.
I 361	පුවක්වත්ත	ලාල්පේ	වත්ත	0 1 38
K 361	නැටොනේයාවත්ත	උඩුපිලිකොඩ	එම	3 3 19
L 361	පිත්තවත්ත	එම	එම	2 0 38
N 361	පුවක්වත්ත	එම	එම	1 3 6
V 361	ඉලුල්ලගහවත්ත	ලාල්පේ	එම	0 1 5
Z 361	තෙලෙඹුගහවත්ත	උඩුපිලිකොඩ	එම	0 2 0
7428	මස්නේත	එම	හේත	1 1 0
සිතියම 6,435.				
17244	දිසාවගේවිල	රංවාගොඩ	දෙහිය	6 1 18
17245	එම	එම	එම	7 1 0
17246	එම	එම	එම	8 1 14
17247	එම	එම	එම	8 2 10
17248	එම	එම	එම	4 3 20
17249	එම	එම	එම	6 3 20
17250	එම	එම	එම	4 3 13
17251	එම	එම	එම	9 0 0
17252	එම	එම	එම	6 3 12
17253	එම	එම	එම	1 1 15
17254	එම	එම	එම	14 2 12
සිතියම 1,243.				
I 559	පල්ලෙබැද්දවත්ත	දෙනහම	හේත	0 2 21
J 559	පල්ලෙදෙහියවත්ත	එම	එම	2 1 1
Q 559	කෝන්ගහකොරවුව	එම	එම	0 3 32
R 559	බුළුගහසේනකන්තකොරවුව	එම	වත්ත	0 3 21

කන්තෝරුව මල අක්කරයක් රුපියල් 10 ක් සිට රුපියල් 100 ක දක්වා ඉඩමේ හැමිවීම.

මෙම ඉඩම් ගැණ වැඩිදුර කාරණා සර්වේචර්ජනරාජපත්තියෙන්ද, කොන්දේසි ගැණ මාතර උපජිවනපත්තියෙන්ද දැනගන්නට පුළුවන.

මාතර උතුරු මහත්මයාණන්ගේ ආඥාවලය,
එවර්ඩ් ජේම් තර්න්,
මහජනකාරීත්ව විමර්ශක.

No. 1,373, S. P.

Colonial Secretary's Office,
Colombo, May 4, 1903.

ON Monday, June 22, 1903, at 1 o'clock P.M., the Assistant Government Agent for the Matara District will put up for sale or settlement, at his office in Matara Kachcheri, the under-mentioned portions of Crown Land, on the terms authorized by Government.

Fifty allotments of land situated in the Weligam koralé division of the Matara District of the Southern Province.

Preliminary plan 1,586.

Lot.	Name of Land.	Village.	Description.	Extent. A. R. P.
1111	Nawinadeniya	Kamburugamuwa	Deniya	0 0 32
1129	Pansalewatteadderaowita	Mirissa	Owita	0 1 21
1136	Etembagahadeniya	Kamburugamuwa	Field	0 2 7
1137	Hakkanhena or Madinehena	do.	Cocoanuts	0 2 0

Preliminary plan 4,713.

Lot.	Name of Land.	Village.	Description.	Extent. A. R. P.
13242	Karawalabedda	Kamburugamuwa	Low jungle	0 1 4
13243	Kosruppe	do.	do.	0 0 31
13244	Karuwalabedda	do.	do.	64 1 13
13245	Do.	do.	Citronella	4 0 16
13246	Do.	do.	Low jungle	12 2 12
13247	Karawalabedda or Diganedeniya	do.	Deniya	0 2 34
13248	Do.	do.	Low jungle	0 2 31
13249	Do.	do.	do.	0 2 9
13250	Karawalabedda or Polgahaduwa	do.	Cocoanuts	0 0 38
13251	Do.	do.	Low jungle	0 0 20
13252	Do.	do.	do.	0 1 18
13253	Mahahena	do.	Cocoanut	0 2 19
13254	Do.	do.	Cleared land	1 2 1
13255	Do.	do.	Cleared land and citronella	0 0 24

Preliminary plan 4,340.

11431	Tennapitahena	Beraleliya	Jungle	46 1 24
11432	Kosgahahena	Udakawa	Jungle and forest	100 0 36

Lot.	Name of Land.	Village.	Description.	Extent. A. R. P.
Preliminary plan 4,715.				
L 496	Peralawetigalahena, Horaketiye-hena,			
	Midirituduwahena	Lenama	Jungle	94 3 27
L 496½	Paniddarakumbura	do.	Field	0 0 21
L 496¾	Do.	do.	do.	0 0 32
13256	Pitadeniyahena, Magahahena, &c.	do.	Jungle	93 2 20
13257	Alawattagodahena, Udakumbure-hena, Bedigwelkandahena, Pol-gahawilahena, &c.	do.	do.	108 3 0
M 496	Tundolehena	do.	do.	44 0 34
13258	Ihalaminikawiladeniya	do.	do.	0 1 35
N 496	Ihalaminikawiladeniyakumbura	do.	Field	4 2 10
13259	Pahalamini-kawiladeniya	do.	Deniya	0 0 35
O 496	Pahalamini-kawiladeniyakumbura	do.	Field	2 2 20
13260	Pitadeniya	do.	Deniya	1 1 30
Preliminary plan 6,449.				
17292	Delabakkaduwa	Hallala	Low jungle	0 1 31
17293	Do.	do.	Owita	0 0 12
Preliminary plan 4,539.				
12809	Appuwagehena	Kamburugamuwa	Owita	0 0 23
X 490	Ambalamakumburakoruwa	do.	Potatoes	0 0 36
Y 490	Appuwagehena	do.	Cocconut, &c.	0 0 23
12812	Appuwagehenadeniya	do.	Deniya	0 2 10
Z 490	Appuwagehena	Kanattegoda	Cleared land	0 0 28
12813	Do.	do.	Low jungle	15 0 0
12813¼	Appuwagekanattedeniya or Palli-yagedeniya	do.	Deniya	0 0 9
12813½	Appuwagehena or Malgorakahena or Palliyagehena	do.	Chena	11 3 6
12813¾	Appuwagehenakanatta	Kamburugamuwa	Yams	0 0 26
12814	Appuwagehena	Kanattegoda	Low jungle	5 2 20
12815	Do.	do.	Cleared land	0 0 16
12816	Do.	do.	Citronella	0 1 10
12817	Do.	do.	do.	0 2 29
Preliminary plan 836.				
I 342	Kolotevila	Kamburugamuwa	Paddy field	0 3 36
Preliminary plan 4,515.				
12396	Kanamiyagala <i>alias</i> Kalugalahena	Lenama	Chena	44 2 20
Preliminary plan 2,566.				
D 255	Mahahenawatta	Penatiyana	Garden	0 2 6
E 255	Do.	do.	do.	0 2 26

Upset price,—from Rs. 10 to Rs. 100 an acre, according to the nature of the land.

Further information respecting these lands may be obtained from the Surveyor-General, and respecting the conditions of sale from the Assistant Government Agent, Matara.

By His Excellency's command,
EVERARD IM THURN,
Colonial Secretary.

No. 1,373, S. P.

වර්ෂ 1903 ක්වූ මැයි මස 4 වෙනි දින කොළඹ

මහසෙනෙට්ටුගේ කන්තෝරුවෙහි.

දකුණු දිසාවේ මාතර පලාතේ උපවිජයකරුන්ගේ විසින් මෙහි පහත සඳහන්වන ආණ්ඩුව සහකාර ඉඩම් ආණ්ඩුවේ නියෝගවල ප්‍රකාරයට වර්ෂ 1903 ක්වූ ජූනි මස 22 වෙනි දින වූ සඳුදා දවල් 1 ව මාතර කම් වේරියේදී වෙන්දේසිකර විකුණුවට ගෙදෙනවා ඇත.

දකුණු දිසාවේ මාතර පලාතේ වැලිකම්කෝරල කොමසාරිස් පිහිටා තිබෙන බිම්කැබෙලි 50ක්.
සිතියම 1,586.

නො.	ඉඩමේ නම.	ගම.	අන්දම.	වගක. අ. රු. ප.
1111	නාවිකදෙණිය	කඹුරුගමුව	දෙණිය	0 0 32
1129	පන්සලවත්තඅද්දරම්විට	මිරිස්ස	මිව්ට	0 1 21
1236	ඇටඹගඟදෙණිය	කඹුරුගමුව	කඹුර	0 2 7
1137	ගන්නන්හේන නොහොත් මදිනහේන	එම	පොල්	0 2 0
සිතියම 4,713.				
13242	කරුවලබැද්ද	කඹුරුගමුව	සුළු බැද්ද	0 1 4
13243	කොස්පොළ	එම	එම	0 0 31
13244	කරුවලබැද්ද	එම	එම	64 1 13
13245	එම	එම	පැහිරි	4 0 16
13246	එම	එම	සුළු බැද්ද	12 2 12
13247	එම නොහොත් දිගවෙදෙණිය	එම	දෙණිය	0 2 34
13248	එම	එම	සුළු බැද්ද	0 2 31
13249	එම	එම	එම	0 2 9

නං.	ඉඩමේ නම.	ගම.	අක්ෂර.	මිඟය. අ. රු. ප.
13250	කරුවලවැද්ද නගරයේ පොල්ගස පිටු	කඹුරුගමුව	පොල්	0 0 38
13251	එම	එම	සුළු බැඳ්ද	0 0 20
13252	එම	එම	එම	0 1 18
13253	මහලෙන්	එම	පොල්	0 2 19
13254	එම	එම	එළිකරපු ඉඩම	1 2 1
13255	එම	එම	එම සහ පැහිරි	0 0 24
සියයම් 4,340.				
11431	නැන්තපිටහේන	බේරලාලිය	බැඳ්ද	46 1 24
11432	නොස්ගහහේන	උඩුකාව	බැඳ්ද සහ පොල්	100 0 36
සියයම් 4,715.				
L 496	පෙරලුවැටිගලහේන, ගොර කැපිගහේන, මිදිරිඳුමුව හේන	ලේනම	බැඳ්ද	94 3 27
L 496½	පන්ඉද්දරකුඹුර	එම	කුඹුර	0 0 21
L 496¾	එම	එම	එම	0 0 32
13256	පිටදෙනියහේන, මාගගහේන සහ වෙහන් ඉඩම	එම	බැඳ්ද	93 2 20
13257	අලවත්තගොඩහේන, උඩ කුඹුරුහේන, බැඳ්ද පොල් සන්ද හේන, පොල්ගස පි ලහේන සහ තවත් ඉඩම්	එම	එම	108 3 0
M 496	කුන්දෙලහේන	එම	එම	44 0 34
13258	ඉහලමිනිකපිලදෙනිය	ලේනම	දෙනිය	0 1 35
N 496	ඉහලමිනිකපිලදෙනියකුඹුර	එම	කුඹුර	4 2 10
13259	පහලමිනිකපිලදෙනිය	එම	දෙනිය	0 0 35
O 496	පහලමිනිකපිලදෙනියකුඹුර	එම	කුඹුර	2 2 20
13260	පිටදෙනිය	එම	දෙනිය	1 1 30
සියයම් 6,449.				
17292	දෙලොබාක්කපිටු	හල්ලල	සුළුබැඳ්ද	0 1 31
17293	එම	එම	මිටිම	0 0 12
සියයම් 4,639.				
12809	අල්පුවාහේනහේන	කඹුරුගමුව	එම	0 0 23
X 490	අම්බලමකුඹුරකොරවුව	එම	බහල	0 0 36
Y 490	අල්පුවාහේනහේන	එම	පොල්	0 0 23
12812	අල්පුවාහේනදෙනිය	එම	දෙනිය	0 2 10
Z 490	අල්පුවාහේනහේන	කනක්කගොඩ	එළිකරපු ඉඩම	0 0 28
12813	එම	එම	සුළු බැඳ්ද	15 0 0
12813½	අල්පුවාහේන කනක්කදෙනිය නොහොත් පල්ලියාහේ දෙනිය	එම	දෙනිය	0 0 9
12813¾	අල්පුවාහේනහේන නොහොත් මල්ගොරකහේන නොහො ත් පල්ලියාහේනහේන	එම	හේන	11 3 6
12813¾	අල්පුවාහේනහේනකනක්ක	කඹුරුගමුව	අල	0 0 26
12814	අල්පුවාහේනහේන	කනක්කගොඩ	සුළුබැඳ්ද	5 2 20
12815	එම	එම	එළිකරපු ඉඩම	0 0 16
12816	එම	එම	පැහිරි	0 1 10
12817	එම	එම	එම	0 2 29
සියයම් 836.				
I 342	කෙලොහපිල	කඹුරුගමුව	කුඹුර	0 3 36
සියයම් 4,515.				
12396	කකුම්බාගල නොහොත් තඵ ගලහේන	ලේනම	හේන	44 2 20
සියයම් 2,566.				
D 255	මහලේනවත්ත	තැනැටික	හේන	0 2 6
E 255	එම	එම	එම	0 2 26

කන්දෙලහේන අක්කරයක් රුපියල් 10 ක් සිට රුපියල් 100 ක් දක්වා ඉඩමේ කැපීමට.

මෙම ඉඩම් කැණ වැසිදුර කාරනා සර්වේඤ්ච්ඡකරුල්ලන්තැන්සේගෙහිද, විනිනිමේ කොන්දේසිය කැණ
ලියා උපදේශනාලය නැතිව සේගෙහිද දැනගන්නට පුළුවන.

ගරුකර උතුරු මානවගන්සේගේ ආඥාවලස,
එවරුර්ඩ් ඉම් කරන්,
මහලේනවත්ත මහල.

Lot.	Name of Land.	Village.	Description.	Extent. A. R. P.
Preliminary plan 2,237.				
3156	Hingurahena	Bamberenda	Chena	0 0 35
3157	Do.	do.	do.	1 0 0
3158	Do.	do.	do.	2 0 0
3159	Do.	do.	do.	1 0 4
3160	Do.	do.	do.	0 1 20
Preliminary plan 3,296.				
7596½	Arambeadahena or Diyagahabedde	Diyagaha	Jungle	3 2 20
Y 287	Arambayawatta	do.	Garden	3 0 14
Z 287	Millapolakoratuwa	do.	Scrub	0 0 30
B 288	Mullanakumbura	Kekenadure	Paddy field	1 1 30
C 288	Galwaladeniya	do.	do.	0 1 39
7608¼	Puakgahahenaketakelagahawatta	do.	Scrub	10 0 18
7608½	Arachigewatta	do.	do.	1 2 11
7609	Delgahaliyaddemallekospelahena	do.	Forest	2 3 18
D 288	Karuwalemalle-egodawatta	do.	Garden	0 3 25
E 288	Jambugahadeniya	do.	Paddy field	0 1 20
F 288	Karuwalemalle-megodawatta	do.	Garden	0 3 1
G 288	Karuwalemallekumbura	do.	Paddy field	1 2 24
7611	Kajugahadeniya	do.	do.	0 2 6
H 288	Heralugasmalldeniyaya	do.	do.	0 1 31
I 288	Kandegewattearendeniya	do.	do.	0 0 25
J 288	Polgahagodelle-gewatta	do.	Garden	2 0 6
K 288	Liyanegodellewatta	do.	do.	3 2 29
L 288	Mahakumbura	do.	Paddy field	3 1 0
M 288	Pitakoratuwawatta	do.	Garden	0 1 32
N 288	Kajugamagewatta	do.	do.	1 2 38
O 288	Marakelegewatta	do.	do.	0 2 30
P 288	Pitakoratuwa	do.	do.	1 3 22
7612	Bogahamalanewatta	do.	do.	0 1 11
Q 288	Getamanagewatta	do.	do.	0 2 35
R 288	Arachchigewatta	do.	do.	2 0 35
7613½	Hideregewatta	do.	Scrub	2 0 12
7613¾	Kekanadurekele	do.	do.	2 0 12
U 288	Udumulldeniyaya	do.	Paddy field	1 0 15
7623	Tolekanewatta	Palleaperekkka	Garden	2 3 23
V 288	Paragahawelawatta	do.	do.	0 0 25
W 288	Bogahaketiyadeniya	do.	Paddy field	0 0 7
7631	Talagahahena	Kekenadure	Forest	43 1 3
7632½	Nanuwanamullekoratuwa	Diyagaha	Garden	0 0 22

Upset price, — From Rs. 10 to Rs. 100 an acre, according to the nature of the land.

Further information respecting these lands may be obtained from the Surveyor-General, and respecting the conditions of sale from the Assistant Government Agent, Matara.

By His Excellency's command,

EVERARD IM THURN,
Colonial Secretary.

No. 1,375, S. P.

වර්ෂ 1903 ක්වූ මැයි මස 12 වෙනි දින කෙ මහ
මහසෙනෙවරයාගේ ප්‍රකාශනයකට අනුව කටයුතු වේ.

දකුණු දිසාවේ මහරජයාගේ ප්‍රජාපතිවරයාගේ විසින් මෙහි පහත සඳහන්වන ප්‍රදේශව සන්තක
ඉඩම් ආණ්ඩුවේ නියෝගවලට ප්‍රකාරව වර්ෂ 1903 ක්වූ ජූනි මස 26 වෙනි දිනවූ සිඳුරුද දවල් 10
මාස කාලයකදී වෙන්දේසි කර විකුණන බව ප්‍රකාශනය වී ඇත.

දකුණු දිසාවේ මහරජයාගේ වැල්ලොඩුවක්කු ප්‍රදේශයේ පිහිටා ඇති බව කීමකු බෙලි 42ක්.

අංක.	ඉඩමේ නම.	සිතියම 858. අංක.	අත්දම්. වර්ගය.	උපරිම. අ. ර. ප.
7315	පෙකුකගේන	උරුගවුව	වත්ක	3 0 17
7326	පල්ලේගේකුඹුර	එම	කුඹුර	1 2 27
7328	ආලවත්තකුඹුර	එම	එම	0 3 12
7329	මුලුගේකුඹුර	එම	එම	0 3 32
සිතියම 2,237.				
3156	හිඳුරුගේන	බමරුගේ	කේන	0 0 35
3157	එම	එම	එම	1 0 0
3158	එම	එම	එම	2 0 0
3159	එම	එම	එම	1 0 4
3160	එම	එම	එම	0 1 20
සිතියම 3,296.				
7596½	අරඹුලුවගේන ප්‍රදේශයේ දියගහ	දියගහ	බැඳ්ද	3 2 20
Y 287	අරඹුලුවගේන	එම	වත්ක	3 0 14
Z 287	මිල්ලපොලොකොරවු	එම	සුළුබැඳ්ද	0 0 30
B 288	මුල්ලකුඹුර	කැකගස්	කුඹුර	1 1 30
C 288	ගල්වලදෙණිය	එම	එම	0 1 39

කො.	ඉඩමේ නම.	ගම.	අන්දම.	වගක.
				අ. රු. ප.
7608 $\frac{1}{2}$	පුවක්ගහගේන, කැටකැලගහවත්ත	කැකනදුර	සුළුබැඳි	10 0 18
7608 $\frac{3}{4}$	ආරම්භිගේවත්ත	එම	එම	1 2 11
7609	දෙල්ගහලියද්දමුල්ල-කොස්පාල			
D 288	කරුඳුලමුල්ල-එංගොඩවත්ත	එම	කැපල්	2 3 18
E 288	ජම්බුගහදෙණිය	එම	වත්ත	0 3 25
F 288	කරුවලමුල්ල මෙහොඩවත්ත	එම	කුඹුර	0 1 20
G 288	කරුවලමුල්ල කුඹුර	එම	වත්ත	0 3 1
7611	කප්පුගහදෙණිය	එම	කුඹුර	1 2 24
H 288	වෙරළගස්මුල්ලදෙණිය	එම	එම	0 2 6
I 288	කන්ද-ගවත්ත ආරදෙණිය	එම	එම	0 1 31
J 288	පොල්ගහගොඩැල්ල-ගවත්ත	එම	එම	0 0 25
K 288	ලියගහගොඩැල්ලවත්ත	එම	වත්ත	2 0 6
L 288	මහකුඹුර	එම	එම	3 2 29
M 288	පිටකොරවුව වත්ත	එම	කුඹුර	3 1 0
N 288	කපුගමගේවත්ත	එම	වත්ත	0 1 32
O 288	මාරකැල්ලේගේවත්ත	එම	එම	1 2 38
P 288	පිටකොරවුව	එම	එම	0 2 30
7612	බෝගහමුල්ලගේවත්ත	එම	එම	1 3 22
Q 288	ගැටමගගේවත්ත	එම	එම	0 1 11
R 288	ආරම්භිගේවත්ත	එම	එම	0 2 35
7613 $\frac{1}{2}$	හිදර-ගවත්ත	එම	එම	2 0 35
7613 $\frac{3}{4}$	කැකනදුරකැල්ල	කැකනදුර	සුළු බැඳි	2 0 12
U 288	ලුම්බුල්ලදෙණිය	එම	එම	2 0 12
7623	තොලකහවත්ත	පල්ලෙ අපරාක්ක	කුඹුර	1 0 15
V 288	පරගහවෙලවත්ත	එම	වත්ත	2 3 28
W 288	බෝගහකැපිදෙණිය	එම	එම	0 0 25
7631	තලගහගේන	කැකනදුර	කුඹුර	0 0 7
7632 $\frac{1}{2}$	කානුවනමුල්ලකොටුව	දිගහ	කැපල්	43 1 3
			වත්ත	0 0 22

තක්සේරු මිල අක්කරකක් රුපියල් 10කේ සිට රුපියල් 100 දක්වා ඉඩම් ගැටීම.

මෙම ඉඩම් ගැණුම් වැඩිදුර කාරණා සර්වේක්ෂකරුලත්තානේගෙන්ද, විනිසුම් කොන්දේසි ගැණුම් කරු ලෙස ඒජන්තලත්තානේගෙන්ද දැනගන්නට පුළුවන.

ආරුහරු ලත්තානේගෙන්දේ ආඥාපලය,
එවරුර්ඩ් ඉම් පර්ණ,
මහසෙනරත්න රජ මාවත.

No. 1,376, s. p.

Colonial Secretary's Office,
Colombo, May 12, 1903.

ON Monday, June 29, 1903, at 1 o'clock p.m., the Assistant Government Agent for the Matara District will put up for sale or settlement, at his office in Matara Kachcheri, the under-mentioned portions of Crown Land, on the terms authorized by Government.

Forty-eight allotments of land situated in the Kandaboda pattu division of the Matara District of the Southern Province.

Lot.	Name of Land.	Village.	Description.	Extent.		
				A.	R.	P.
Preliminary plan 1,492.						
V 10	Radageuswatta	Wewelapiyadda	Garden	0	3	22
W 10	Uswatta	do.	do.	0	0	39
X 10	Do.	do.	do.	0	3	1
Y 10	Mahakumbura	do.	Field	2	0	31
Z 10	Gederawatta	do.	Garden	0	1	29
A 11	Do.	do.	do.	0	1	3
B 11	Gederakumbura	do.	Field	1	3	21
C 11	Weangalluakumbura	do.	do.	2	2	25
Preliminary plan 5,738.						
13951	Kirimaduwahena	Radawela	Citronella	6	3	5
13953	Do.	Pallawela	do.	4	0	0
13953 $\frac{1}{2}$	Do.	do.	do.	0	3	36
Preliminary plan 6,524.						
17602	Kirimaduwahena	Pallawela	Citronella	0	1	25
17603	Kombewatta	do.	Chena	1	3	6
17604	Kombeheha	do.	do.	0	3	12
17605	Do.	do.	do.	0	1	5
17606	Kombewatta	do.	Garden	0	0	6
17607	Oluwalagodahena	do.	Chena	3	3	15
17608	Rukmalgasarehena	Dewalegama	do.	2	1	13
17609	Do.	do.	do.	0	0	26
17610	Do.	do.	Garden	0	1	26
Preliminary plan 3,452.						
X 332	Nakuttiyahena	Radawela	Chena	0	2	31

Lot.	Name of Land.	Village,	Description.	Extent. A. R. P.
		Preliminary plan 6,520.		
17545	Digana-atmage	Belpamulla	Chena	2 0 17
17546	Do.	do.	do.	0 2 28
17547	Hagedihena	do.	do.	6 0 22
17548	Do.	do.	Citronella	0 2 0
		Preliminary plan 6,516.		
17530	Karanduwattahena or Iriyagahamaditta	Pallawela	Cleared land	1 2 10
		Preliminary plan 6,518.		
17533	Etekehelwarawa	Dewalegana	Field	0 1 17
17534	Do.	do.	Chena	0 0 24
17535	Do.	do.	do.	3 2 2
17536	Do.	do.	do.	0 3 33
17537	Paratennahena	do.	do.	0 2 20
17538	Do.	do.	do.	3 1 30
17539	Do.	do.	do.	0 3 26
		Preliminary plan 6,519.		
17540	Tennepitahena	Radawela	Cleared land	0 1 9
17541	Do.	do.	do.	0 0 14
17542	Do.	do.	do.	0 0 16
17543	Do.	do.	do.	0 1 18
17544	Do.	do.	do.	2 3 9
		Preliminary plan 6,456.		
17306	Millagahahena or Kosgahahena	Ranchagoda	Jungle	47 1 24
17307	Do.	do.	Garden	0 1 0
17309	Talgasdeniya	do.	Deniya	0 2 7
17310	Kosgahahena	do.	Jungle	5 2 16
17311	Beddegadeniya	do.	Deniya	0 2 21
17312	Kosgahahena	do.	Citronella	0 3 26
17313	Wekadahena	do.	Jungle	7 3 20
17314	Wekadadeniya-atmage	do.	Citronella	1 2 15
17315	Beddewattehena or Millagahahena	do.	Chena	7 2 8
17316	Do.	do.	do.	0 0 24

Upset price,—From Rs. 10 to Rs. 100 an acre, according to the nature of the land.

Further information respecting these lands may be obtained from the Surveyor-General, and respecting the conditions of sale from the Assistant Government Agent, Matara.

By His Excellency's command,
 EVERARD IM THURN,
 Colonial Secretary.

No. 1,376, S. P.

විෂ් 1903 ක්වු මැයි මස 12 වෙන දින කෙ මුඛ
 මහසෙනාධාරීන් උත්තාන්ඤයෙ කන්තෝරු මේදර.

දකුණු දිසාවේ මාතර පලාතේ උපවිජයාලයකින් මිසින මෙහි පහත සඳහන් වන ආණ්ඩුව සේනාන ඉඩම් ආණ්ඩුව නියෝගවල ප්‍රකාරයට විෂ් 1903 ක්වු ජූනි මස 29 වෙනි දිනවු සඳුදා දවල් 1 ව මාතර මේ වෙරළේදී වෙන්දේසි කර විකුණනුට යෙදෙනවා ඇත.

දකුණු දිසාවේ මාතර පලාතේ කන්දබඩවත්තු කොට්ඨාසයේ පිහිටා තිබෙන බිම් කැබලි 49 ක්.

කො.	ඉඩමේ නම.	සිතියම 1,492. මම.	අත්දම	මුහුණත. අ. රු. ප.
V 10	රදගේ උස්වත්ත	වේවැලපිට්ටේද	වත්ත	0 3 22
W 10	උස්වත්ත	එම	එම	0 0 39
X 10	එම	එම	එම	0 3 1
Y 10	මහකුමුර	එම	කුමුර	2 0 31
Z 10	ගෙදර-න්ත	එම	න්ත	0 1 29
A 11	එම	එම	එම	0 1 3
B 11	ගෙදරකුමුර	එම	කුමුර	1 3 21
C 11	ප්‍රදානමළුකුමුර	එම	එම	2 2 25
		සිතියම 5,738.		
13951	කිරිමුල්ලසේන	රදුවල	පැහිරි	6 3 5
13953	එම	පල්ලාපේල	එම	4 0 0
13953½	එම	එම	එම	0 3 36
		සිතියම 6,524.		
17602	කිරිමුල්ලසේන	පල්ලාපේල	පැහිරි	0 1 25
17603	කෝඹවත්ත	එම	සේන	1 3 6
17604	කෝඹසේන	එම	එම	0 3 12
17605	එම	එම	එම	0 1 5
17606	කෝඹවත්ත	එම	වත්ත	0 0 6
17607	බිඵවෙලකොඩසේන	එම	සේන	3 3 15
17608	රුක්මල්ලසේන	දේවැලසම	එම	2 1 13
17609	එම	එම	එම	0 0 26
17610	එම	එම	වත්ත	0 1 26

නං.	ඉඩම් නම.	ගම්.	අක්ෂර.	මකන. අ. ර. ප.
X 332	කාකුම්භිතෙන්න	සිනියම 3,452. රදවෙල	හෙත	0 2 31
17545	දිගබෙදන්න	සිනියම 6,520. බෙලිපමුල්ල	එම	2 0 17
17546	එම	එම	එම	0 2 28
17547	ගන්ගෙහිතෙන්න	එම	එම	6 0 22
17548	එම	එම	ප. ගිරි	0 2 0
17529	කුඳවුල්ල නං. හිත	සිනියම 6,516. පල්ලාවෙල	හෙත	0 1 18
17530	එම කොංගොත් ජීරිගහන විහිත්ත	එම	එලිකරපු හිම	1 2 10
17533	දැවිකෙලවෙල	සිනියම 6,518. දේවලගම	කුඹුර	0 1 17
17534	එම	එම	හෙත	0 0 24
17535	එම	එම	එම	3 2 2
17536	එම	එම	එම	0 3 33
17537	පරකුත්තෙන්න	එම	එම	0 2 20
17538	එම	එම	එම	3 1 30
17539	එම	එම	එම	0 3 26
17540	කුත්තපිටිතෙන්න	සිනියම 6,519. රදවෙල	එලිකරපු හිම	0 1 9
17541	එම	එම	එම	0 0 14
17542	එම	එම	එම	0 0 16
17543	එම	එම	එම	0 1 18
17544	එම	එම	එම	2 3 9
17306	මිල්ලගහතෙන්න කොංගොත් කොස්ගහතෙන්න	සිනියම 6,456. රත්මාගෙඩ	බැඳි වත්ත	47 1 24 0 1 0
17307	එම	එම	දෙතිස	0 2 7
17309	කල්කස්දෙතිස	එම	බැඳි	5 2 16
17310	කොස්ගහතෙන්න	එම	දෙතිස	0 2 21
17311	බැඳි ග්දෙතිස	එම	ප. ගිරි	0 3 26
17312	කොස්ගහතෙන්න	එම	බැඳි	7 3 20
17313	වැකඩිතෙන්න	එම	ප. ගිරි	1 2 15
17314	වැකඩිදෙතිසදත්ත	එම	හෙත	7 2 8
17315	බැඳිදත්තෙන්න කොංගොත් මිල්ලගහතෙන්න	එම	එම	0 0 24
17316	එම	එම		

ගන්සේරු මිල අක්කරයක් ර. පිපල් 10 සිට 100ක් දක්වා ඉඩම් ගැලියවන.

මෙම ඉඩම් ගැණ වැඩිපුර තැරණ සර්වේයර්වරුන් ලත්තාත්සේගෙත්තු, කොන්දේසි ගැණ මාරු ලපවත්තලන තාත්සේගෙත්තු දැනගනව පුළුවන.

ගරුභර ලකුමානත්වකත්සේගේ ආඥාව ලෙස,
එවරුහි ඉම් කරත්,
මහනෙකුතාරිස් වම්න.

No. 1,377, s. p.

Colonial Secretary's Office,
Colombo, May 12, 1903.

ON Friday, July 3, 1903, and the following days, at 12 noon, the Assistant Government Agent for the Matara District will put up for sale or settlement, at Hulandawa Public Works Department bungalow, the under-mentioned portions of Crown Land, on the terms authorized by Government.

Ninety-three allotments of land situated in the Morawak korale division of the Matara District of the Southern Province.

Lot.	Name of Land.	Preliminary plan 27.		Description.	Extent. A. R. P.
		Name of Village.			
52 $\frac{1}{2}$	Tantirigewatta	Derangala		Chena	0 0 12
52 $\frac{3}{4}$ a	Paluwatta	do.		Native garden	0 2 20
61a	Naygalatennehena	do.		Chena	0 2 33
61b	Tantirigewatta	do.		do.	0 1 10
61c	Do.	do.		Cocoanut garden	2 2 0
61d	Do.	do.		Chena	0 1 36
61e	Do.	do.		Native garden	2 2 10
61f	Gedarawatta	do.		Cocoanut garden	3 1 10
61g	Do.	—		Chena	1 3 18
Cadastral preliminary plan 2.					
A 2	Pahalawatta, Weligewatta, Alutwatta, Migahawatta, Medagedarawatta, Galkande- watta, Karahinnewatta	Moragala		Old gardens	8 0 0
A 2a	Karahinnewatta	do.		Young chena	0 1 16
A 2b	Do.	do.		Cocoanut garden	0 0 30

Lot.	Name of Land.	Name of Village.	Description.	Extent.		
				A.	R.	P.
A 2c	Weligewatta	Moragala	Young chena	0	0	32
A 2d	Alutwatta	do.	do.	0	3	10
A 2e	Ambagahawatta and Radanhitiyawatta	do.	Cocoanut garden	2	1	0
A 2f	Ambagahawatta	do.	Cocoanut	0	1	0
A 2g	Batalawatta	do.	do.	1	2	0
Z 1a	Moragammullehena <i>alias</i> Kandaketiyahena	do.	do.	0	1	5
C 2	Kosgahanagewatta	do.	do.	0	3	27
C 2a	Do.	do.	Young chena	0	3	30
G 2	Okandewatta	do.	Plantain and yams	0	3	22
G 2a	Do.	do.	Cocoanut garden	0	2	10
G 2b	Alutwatta	do.	Young chena	0	1	22
G 2c	Do.	do.	—	1	2	0
G 2d	Nugeattewalapanawatta and Alutwatta	do.	—	2	0	18
G 2e	Polpeladeniyakumbura	do.	Paddy	0	2	30
G 2f	Nugeattewalapanawatta	do.	Old kos	0	2	26
G 2g	Do.	do.	Young chena	1	0	15
G 2h	Gangapahalawatta	do.	Garden	0	0	25
G 2i	Ganga-addarakapatenuma	do.	Paddy	0	0	20
G 2j	Okandewatta	do.	Garden	0	0	18
M 2	Landegahawatta, Gamagewatta	do.	Garden (cocoanut)	1	2	25
M 2a	Landegahawatta	do.	Garden	0	2	5
M 2b	Udahawatta	do.	do.	0	1	15
M 2c	Ambalamagawahena	do.	Mukalana	0	1	10
M 2d	Udahawatta	do.	Young chena	0	2	37
M 2e	Landegahawatta	do.	do.	0	2	33
M 2f	Hettiyawatta	do.	Garden	1	2	5
M 2g	Gannetenna	do.	do.	0	0	25
M 2h	Do.	do.	Young chena	4	1	37
M 2i	Pinkumbura-atmaga	do.	Citronella	0	3	20
M 2j	Do.	do.	Garden	0	0	25
M 2k	Kerankokudeniya-atmaga	do.	do.	0	1	12
M 2l	Paranakurunduwadiyawatta	do.	Cleared land	0	2	25
M 2m	Paranakurunduwadiyawatta and Edandagawa	do.	Garden (cocoanut)	2	3	34
M 2n	Edandagawadeniyawatta	do.	—	2	1	30
M 2o	Paranakurunduwadiyawatta	do.	Cleared land	1	0	35
M 2p	Nugagahawatta	do.	Garden	1	3	35
M 2q	Budugedaraowita	do.	Owita	1	1	12
S 2	Gulanewatta	do.	Garden	0	0	33
S 2a	Do.	do.	Young chena	2	1	26
S 2b	Do.	do.	Garden	0	3	6
S 2c	Do.	do.	Young chena	0	1	16
S 2d	Do.	do.	Garden	0	1	20
S 2e	Do.	do.	do.	2	3	18
S 2f	Pillehenedeniyakumbura	do.	Paddy	0	0	11
S 2g	Halgahakanatiya	do.	do.	0	0	15
E 3	Pillekoratuwa	do.	Garden	0	1	25
E 3a	Maligatennekoratuwa	do.	do.	0	0	20
E 3b	Maligatennakoratuwa	do.	Chena	0	0	3
E 3c	Do.	do.	Young chena	0	3	0
G 3	Udahawatta	do.	Garden	1	2	27
G 3a	Do.	do.	Young chena	1	0	29
G 3b	Kudawatta <i>alias</i> Paluwatta	do.	do.	0	1	25
G 3c	Do.	do.	do.	0	0	12
G 3d	Do.	do.	do.	1	1	17
G 3e	Do.	do.	do.	0	2	12
G 3f	Godakumburagulanekoratuwa	do.	Garden	0	1	35
G 3g	Do.	do.	do.	0	1	0
J 3	Paranawatta, Ulugedarawatta, Paranawatta, Udahawatta, Kuppewatta, Owitawatta, Landuwatta	do.	Gardens	9	1	27
J 3a	Rukmalagodawatta	do.	Garden	1	2	30
J 3b	Do.	do.	Young chena	3	3	5
J 3c	Nagahammulleowita	do.	Owita	1	0	23
J 3d	Paragahawatta	do.	Garden	0	0	37
J 3e	Do.	do.	do.	1	1	0
J 3f	Do.	do.	Young chena	2	0	25
J 3g	Do.	do.	do.	0	1	3
P 3	Gulanewatta	do.	do.	0	3	4
P 3a	Do.	do.	do.	1	0	22
R 3	Masmoragahawatta, Nugagahawatta	do.	Garden	1	1	25
R 3a	Do.	do.	Young chena	0	3	6
Cadastral preliminary plan 1.						
S 1a/2	Pillegawadeniya	Rambukkana	Citronella	0	0	28
S 1b/2	Kadurugasokandawatta	do.	Cocoanut garden	5	2	20
S 1c/2	Punchideniyehena	do.	Citronella	0	0	25
S 1a/2	Giniwasanadolawatta	do.	do.	0	1	32
G 1a	Alugedarawatta	do.	Cocoanut garden	1	0	18
G 1b	Polkoratuwa	do.	do.	0	1	23
G 1c	Danmulleihalawatta	do.	Citronella	0	0	5
G 1d	Do.	do.	do.	0	0	23
G 1e	Do.	do.	do.	8	3	35

කො.	ඉඩමේ නම.	අයිතිකම් කියවන්නා.	අන්දම.	මහර. අ. රු. ප.
M 2o	පරනකුරුදොඳනියේවත්ත	මොරගල	වල්කොටාපු ඉඩම	1 0 35
M 2p	හුගහකවත්ත	එම	වත්ත	1 3 35
M 2q	බුදුගෙදරඹව	එම	ඹව	1 1 12
S 2	ඉලානේවත්ත	එම	වත්ත	0 0 33
S 2a	එම	එම	අළුත් හේන	2 1 26
S 2b	එම	එම	වත්ත	0 3 6
S 2c	එම	එම	අළුත් වත්ත	0 1 16
S 2d	ඉලානේවත්ත	එම	වත්ත	0 1 20
S 2e	එම	එම	එම	2 3 18
S 2f	පිල්ලොහේනේදෙනියකුඹුර	එම	කුඹුර	0 0 11
S 2g	හල්ගහකනාපිත	එම	එම	0 0 15
E 3	පිල්ලොකොරවුව	එම	වත්ත	0 1 25
E 3a	මාලිගකැන්කොරවුව	එම	එම	0 0 20
E 3b	එම	එම	හේන	0 0 3
E 3c	එම	එම	අළුත් හේන	0 3 0
G 3	උඩහවත්ත	එම	වත්ත	1 2 27
G 3a	එම	එම	අළුත් හේන	1 0 29
G 3b	කුඩාවත්ත නොහොත් පාළුවත්ත	එම	වත්ත	0 1 25
G 3c	එම	එම	එම	0 0 12
G 3d	එම	එම	එම	1 1 17
G 3e	එම	එම	එම	0 2 12
G 3f	ගොඩකුඹුරඉලානෙකොරවුව	එම	වත්ත	0 1 35
G 3g	එම	එම	එම	0 1 0
J 3	පරණවත්ත, උළුගෙදරවත්ත, පරණවත්ත, උඩහවත්ත, රූපපවත්ත, ඹවවල, උන්දේවත්ත	එම	එම	9 1 27
J 3a	රූක්මලගොඩවත්ත	එම	එම	1 2 30
J 3b	එම	එම	අළුත්හේන	3 3 5
J 3c	නාගහආලේඹව	එම	ඹව	1 0 23
J 3d	පරහහවත්ත	එම	වත්ත	0 0 37
J 3e	එම	එම	එම	1 1 0
J 3f	එම	එම	අළුත් හේන	2 0 25
J 3g	එම	එම	එම	0 1 3
P 3	ඉලානේවත්ත	එම	එම	0 3 4
P 3a	එම	එම	එම	1 0 22
R 3	මාස්මොරහහවත්ත, හුගහහවත්ත	එම	වත්ත	1 0 25
R 3a	එම	එම	අළුත්හේන	0 3 6
S 1a/2	පිල්ලොහාලාදෙනිය	රවුක්කන	පැහිරි	0 0 28
S 1b/2	කදුරුගස්මිකන්දේවත්තේතාංග	එම	කොකෝව වත්ත	5 2 20
S 1c/2	පුම්බදෙනියහේන	එම	පැහිරි	0 0 25
S 1d/2	ගිනිවහහදොලවත්ත	එම	එම	0 1 32
G 1a	අළුත්ගෙදරවත්ත	එම	කොකෝව වත්ත	1 0 18
G 1b	පොල්කොරවුව	එම	එම	0 1 23
G 1c	දම්බුල්ලේඉහලවත්ත	එම	පැහිරි	0 0 5
G 1d	එම	එම	එම	0 0 23
G 1e	එම	එම	එම	8 3 35
G 1f	කුම්බුනේඉහලවත්ත	එම	කොකෝව වත්ත	0 1 21
G 1h	එම	එම	එම	1 1 5
G 1g	එම	එම	පැහිරි	0 1 5

කන්දේරු වටිනාකම අක්කරයක් රූපියල් 10 සිට රූපියල් 100 දක්වා ඉඩමේ කැටි ව. මෙම ඉඩම් ගැණ වැඩිදුර කාරණා සර්වේචර්ස් හරුල්ලන්කාන්දේගෙන්ද, විකිනීමේ කොන්දේසි ගැණ ම. ර උපද්වත්තලන් නාන්දේගෙන්ද දුකහත්තට කැකීමේ.

හරුහර උතුමානන්වහන්දේගේ ආඥාවලට, මවුරුති ඉම් හරින්, මහසෙකු හැරිස් මලිල.

No. 1,378, S. P. Colonial Secretary's Office, Colombo, May 12, 1903.

ON Monday, June 22, 1903, at 12 o'clock noon, and the following days, the Assistant Government Agent for the Hambantota District will put up to auction for sale or settlement, at his office in Wiraketiya, the under-mentioned portions of Crown Land, on the terms authorized by Government.

Forty-four allotments of land situated in the West Giruwa pattu division of the Hambantota District of the Southern Province.

Lot.	Name of Land.	Name of Applicant.	Description.	Appraised Value per	
				Extent. A. R. P.	Rs.
18704	Dangahakumbura-atmaga	Crown	Chena	0 1 3	10
18705	Uduwakandewewa	do	Tank	0 2 39	20

Lot.	Name of Land.	Name of Applicant.	Description.	Extent.		Appraised	
				A.	R.	Value per	
						Acres.	
						Rs.	
13706	Murutagahakumbura	Crown	Paddy field	0	1	32	20
13708	Uduwakandowewehena	do	Chena	6	1	11	10
13709	Uduwakandowewewatta	do	Garden	0	3	34	20
13710	Dangahakumbura-atmaga	do	Chena	0	0	36	10
13712	Mahakahatagahawatta	do	Garden	0	2	32	10
13713	Mahakahatagahahena	do	Chena	4	3	14	10
Preliminary plan 5,884.—Kadiragoda.							
Claimant—Crown.							
14707	Singachchigemulana	Crown	Paddy field	2	2	12	15
Preliminary plan 5,887.—Wigamuwa and Andupelana.							
Claimant—Crown.							
14716	Suduhakuraode	Don Andris	Chena	1	3	15	15
Claimant—Dissanaike Mudaliyar.							
V 535	Marawokumbura	Crown	Paddy field	5	1	36	100
Preliminary plan 6,054.—Weladagoda.							
Claimant—Crown.							
15501	Elkoratuwekumbura	Crown	Paddy field	0	1	35	48
Preliminary plan 6,056.—Walgammulla and Kirama.							
Claimant—L. Babune.							
Y 511	Marawattelanda <i>alias</i> Narangahakoratuwa	Crown	Cleared land	9	0	14	10
Preliminary plan 6,057.—Galpotukanda.							
Claimant—Crown.							
15555	Talapelawattalangamalanarehena	Crown	Chena	2	2	37	30
15557	Elaboduwattalangaelahelabodahena	do	Garden	8	0	6	30
Preliminary plan 6,058.—Kongastenna.							
Claimant—Crown.							
15561	Hottimullekumbura	Crown	Paddy field	0	1	10	48
Preliminary plan 6,333.—Katuwana.							
Claimant—Crown.							
16705	Medola	Crown	Paddy field	0	1	20	15
Preliminary plan 6,334.—Daramitiara.							
Claimant—Crown.							
16706	Holumbagahahena	Babu Appu	Chena	2	0	30	10
16707	Do	do	Reservation	0	0	15	—
16708	Holumbagahahenawatta	do	do	0	0	1	—
16709	Do	do	Garden	0	1	30	50
16710	Minarunpalahena	Wirasingha	Chena	4	3	35	100
16711	Do	do	Reservation	0	0	6	—
16712	Wattahena	Hin Baba	Garden	1	1	38	50
16713	Godawalagawahena	Dingi Baba	do	1	2	14	50
16714	Katuwahena	Crown	do	2	1	10	30
16715	Do	do	do	0	0	23	—
16716	Serugahahena	Baba Appu	do	2	2	0	50
Preliminary plan 6,336.—Talwatta.							
Claimant—Crown.							
16725	Kudagalkotiyehena	Crown	Chena	2	0	33	10
16735	Talapelahena	do	Garden	1	1	15	30
Preliminary plan 6,337.—Talwatta.							
Claimant—Crown.							
16727	Hukkotiayahena	Don Andris	Chena	1	2	25	10
16728	Bogahawatta	Crown	do	1	3	12	10
S 551	Do	do	Garden	0	0	38	50
16739	Do	do	Reservation	0	0	8	—
Preliminary plan 6,338.—Talwatta.							
Claimant—Crown.							
16740	Udugawahanawatta	Andris Appu	Garden	1	0	0	50
16741	Kothobahalhena	Kiri Appu	do	2	2	36	50
16742	Habothahena	Crown	do	2	2	15	50
16743	Halmillahena <i>alias</i> Kitnlegawahena	Kirihami	do	1	1	10	50
16744	Godawathena	Siyadoris	do	0	2	7	30
16745	Do	do	Chena	3	2	0	20
16746	Godawalagawahena	do	do	3	1	3	20
16747	Godawalahena	Ranhami	Garden	3	1	19	25
16748	Galagawahena	Don Davit	Chena	4	1	20	20
Preliminary plan 6,388.—Alupotdeniya.							
Claimant—Crown.							
16336	Puwakgahaliyadda	Crown	Paddy field	0	1	0	15

Further information respecting these lands may be obtained from the Surveyor-General, and respecting the conditions of sale from the Assistant Government Agent, Hambantota.

Any persons considering that they have any claims to these lands are hereby noticed to produce evidence of their title before the Assistant Government Agent on the day of sale.

By His Excellency's command,

EVERARD IM THURN,
Colonial Secretary.

No. 1,378, S. P.

ව්‍යවස්ථාපිත මුදල මස 12 වෙනි දින කොළඹ

මහසෙක්‍රතාරීස්ථානාන්තේස්සේ කන්තෝරුවේදීය.

දකුණු දිසාවේ හම්බන්තොට පලාතේ උපජීවත්තඋත්තාන්තේ විසින් මෙහි පහත සඳහන්වෙන ආණ්ඩුව සන්නක ඉඩම් ආණ්ඩුවේ නියෝගවල ප්‍රකාරයට ව්‍යවස්ථාපිත මස 22 වෙනි දින වූ සඳුදා දවල් 12ට සහ ඊට පසුවදත් විරකැවියේදී වෙන්දේසිකර විකුණනට නොහොත් තීරවුල් කිරීමට යෙදෙනවා ඇත.

දකුණු දිසාවේ හම්බන්තොට පලාතේ බස්නාහිර ගිරුවාපත්තුවේ කොට්ඨාසයේ පිහිටා තිබෙන බිම්කැබලි 44.

සිතියම 5,683. නමනැලිය. අසිතිකම කියන්නා—ගොවැරිනමේන්තුව.

නො.	ඉඩමේ නම.	ඉල්ළුමිකාරයා.	අන්දම.	පවත්ගන්න	
				මහත.	ගණන.
				අ. රු. ප.	රු.
13704	දංගහකුඹුරේඅත්මග	ගොවැරිනමේන්තුව	හේන	9 1 3	10
13705	උඩුවාකදෙවැව	එම	වැව	0 2 39	20
13706	මුරුතගහකුඹුර	එම	කුඹුර	0 1 32	20
13708	උඩුවාකදෙවැවේහේන	එම	හේන	6 1 11	10
13709	එම වනන	එම	වත්ත	0 3 34	20
13710	දංගහකුඹුරේඅත්මග	එම	හේන	0 0 36	10
13712	මහකසටගහවත්ත	එම	වනන	0 2 32	10
13713	එම හේන	එම	හේන	4 3 14	10
සිතියම 5,884. කදිරගොඩ.					
14707	සිංහාවිච්ඡේත්‍රපන	ගොවැරිනමේන්තුව	කුඹුර	2 2 12	15
සිතියම 5,887. විහමුව සහ අලපැලෑන.					
14716	සුදුහකුරම්බේ	දොං අංදිරිස්	හේන	1 3 15	15
අසිතිකම කියන්නා—දිසානායක මුදියන්සේ.					
V 535½	මාගවේකුඹුර	ගොවැරිනමේන්තුව	කුඹුර	5 1 36	100
සිතියම 6,054. වෙලදගොඩ. අසිතිකම කියන්නා—ගොවැරිනමේන්තුව.					
15551	ඇල්කොරටුවේකුඹුර	ගොවැරිනමේන්තුව	කුඹුර	0 1 35	48
සිතියම 6,056. වල්ගමුල්ල සහ කුරම.					
Y 541	මගවත්තේලුන්ද නොහොත් නාරත්ගහකොරටුව	ගොවැරිනමේන්තුව	එලිකරපුඉඩම	9 0 14	10
සිතියම 6,057. ගල්පොතුකන්ද.					
15555	තලපැලවනතල මලුහේ	ගොවැරිනමේන්තුව	හේන	2 2 37	30
15557	ඇලබොඩවත්තල අහල	එම	වනන	8 0 6	30
සිතියම 6,058. කෝන්ගස්නැනන.					
15561	හෙට්ටිමුල්ලේකුඹුර	ගොවැරිනමේන්තුව	කුඹුර	0 1 10	48
සිතියම 6,333. කටුවහ.					
16705	මෑදෙල	ගොවැරිනමේන්තුව	කුඹුර	0 1 20	15
සිතියම 6,334. දරම්පිආර.					
16706	හැලුම්ගහහේන	බඩුඅප්පු	හේන	2 0 30	10
16707	එම	එම	ඉතිරිකරපු		
			ඉඩම	0 0 15	—
16708	හැලුම්ගහහේනවනන	එම	එම	0 0 1	—
16709	එම	එම	වනන	0 1 30	50
16710	මිහරත්පැයහේන	විරසිංහ	හේන	4 3 35	100
16711	එම	එම	ඉතිරිකරපු		
			ඉඩම	0 0 6	—
16712	වත්තේහේන	සිත්බො	වනන	1 1 38	50
16713	ගොඩවලගොවාහේන	සිංහබො	එම	1 2 14	50
16714	කටුවේහේන	ගොවැරිනමේන්තුව	එම	2 1 10	30
16715	එම	එම	එම	0 0 23	—
16716	හේරුගහහේන	බඩුඅප්පු	එම	2 2 0	50
සිතියම 6,336. තල්වනන.					
16725	කුඩාගල්කැවියේහේන	ගොවැරිනමේන්තුව	හේන	2 0 33	10
16726	තලපැලහේන	එම	වනන	1 1 15	30
සිතියම 6,337.					
16727	ඉළක්කැවියේහේන	දොන් අන්දිරිස්	හේන	1 2 25	10
16728	බෝගහවනන	ගොවැරිනමේන්තුව	එම	1 3 12	10
S 551	එම	එම	වනන	0 0 38	50
16729	එම	එම	ඉතිරිකරපු		
			ඉඩම	0 0 8	—

නො.	ඉඩමේ නම.	ඉල්ලීමකාරයා.	අන්දම.	පරිමාණය	
				අ. රු. ප.	රු.
		සිතියම 6,338.			
16730	ගලුගාලාගේගේවතන	අන්දිරිස්අස්පු	වතන	1 1 0	50
16731	කොටබෝගහගේන	කිරිඅස්පු	එම	2 2 36	50
16732	හල්මිල්ලුගේන	ගොවැරිනමේන්තුව	එම	2 2 15	50
16733	එම නොහොත් කිතුලේ ගාලාගේන	කිරිහාමි	එම	1 1 10	50
16734	ගොඩවලුගේන	සියඤ්චිස්	එම	0 2 7	30
16735	එම	එම	ගේන	3 2 0	20
16736	ගොඩවලුගාලාගේන	එම	එම	3 1 3	20
16737	ගොඩවලුගේන	රංහාමි	වතන	3 1 19	25
16738	ගලුගාලාගේන	දෙත් දුවිත්	ගේන	4 1 20	20
		සිතියම 6,388. අළුපොත්දෙකිසි.			
16936	පුවක්ගහලියද්ද	ගොවැරිනමේන්තුව	කුඹුර	0 1 0	15

මෙම ඉඩම්වලට යම් කිසි උරුමයක් ඇතැයි කල්පනාකරණ යම් කිසි කෙනෙකුට මෙහිින් දැනුවත්දෙන්නෙක්වම් විකිණීම දවසේදී උපඵ්පන්කඋන්කාන්සේ ඉදිරිපිට ඔවුන්ගේ අසිතිවාසිකම්වල සාක්ෂි පෙන්වා සිටින ලෙසටයි.

මෙම ඉඩම්ගැණ වැඩිදුර සාරණ සර්වේයර්පකරුල්ලන්කාන්සේගෙන්ද විකිණීමේ කොන්දේසි ගැණ හඹන්කොට උපඵ්පන්කඋන්කාන්සේගෙන්ද දැනගන්ට පුළුවන.

ගරුකර උතුමානන්වකන්සේගේ ආඥාවලෙස,
එවරුඩ් ඉම් තරින්,
මහසෙකුකාරිස් මමිහ.

No. 1,379, B. P.

Colonial Secretary's Office,
Colombo, May 12, 1903.

ON Tuesday, June 30, 1903, at 12 o'clock noon, and the following day, the Assistant Government Agent for the Hambantota District will put up to auction for sale or settlement, at his office in Tissa resthouse, the under-mentioned portions of Crown Land, on the terms authorized by Government.

Forty allotments of land situated in the Magampattu division of the Hambantota District of the Southern Province.

Preliminary plan 5,339.—Magama.
Applicant—Nil.

Lot.	Name of Land.	Name of Claimant.	Description.	Appraised Value	
				Extent. A. R. P.	per Acre. Rs.
11809	Debaragahakumbura	Crown	Paddy field	0 0 18	40
11811	Dimbulgodaralagekumbura	do.	do.	0 3 16	20
11813	Kamatgodakumbura	do.	do.	0 2 20	20
11816	Maharadiwalakumbura	do.	do.	0 2 30	40

Preliminary plan 6,190.—Tihawa.
Applicant—Crown.

I 546	Don Abran Arachchigewatta	Crown and Babun Appu	Garden	0 1 12	100
-------	---------------------------	----------------------	--------	--------	-----

Preliminary plan 6,197.—Tihawa.
Applicant—Bahang Sing and others.

16100	—	Crown	Jungle	1 1 0	10
16101	—	do.	do.	1 1 0	10
16102	—	do.	do.	1 3 18	10
16103	—	do.	do.	0 3 24	10
16104	—	do.	do.	0 3 24	10
16105	—	do.	do.	1 1 12	10
16106	—	do.	do.	1 0 0	10
16107	—	do.	do.	1 0 0	10
16108	—	do.	do.	1 2 0	10

Preliminary plan 6,224.—Magama.
Applicant—Dissanaika.

16369	Mahagalwalabedda	Crown	Chena	25 0 0	20
E 547	Tammanagahakoratuwa	Applicant—Crown. Asiri	Garden	1 2 2	50
F 547	Mugahakumbura	Dinga	do.	0 3 1	50
G 547	Debaragahakumbura	Sini Andrisa	do.	1 3 23	50
H 547	Imbulgahawatta	Babandrisa	do.	0 3 11	10
I 547	Galwalalangawatta	Edira	do.	0 2 36	10
K 547	Puwakgahawatta	Babanisa	do.	0 1 20	20
L 547	Inginigahawatta	Kiriansa	do.	0 1 30	20
M 547	Weralugahawatta	Tepanisa	do.	0 2 9	40
J 547	Galwalagodawatta	Dowansa	do.	1 0 8	10

Preliminary plan 6,236.—Magama.
Applicant—Crown.

B 548	Delgahawatta	Babanisa	Garden	1 1 31	200
C 548	Mullegahawatta	Asiri	do.	0 3 7	50
D 548	Kohambagahawatta	Dingiri Baba	do.	0 2 6	20
E 548	Kongahawatta	A. Wasam	do.	0 2 12	10

Lot.	Name of Land.	Name of Claimant.	Description.	Appraised Value	
				Extent.	per Acre.
				A. R. P.	Rs.
F 548	Puwakgahawatta	Punchi Kiri	Garden	0 1 31	50
G 548	Kohambagahawatta	Awasiriya	do.	0 2 28	50
H 548	Ambagahawatta	Wattu Baba	do.	0 2 8	50
I 548	Suriyagahakumbura	Allisa	do.	1 0 4	20
J 548	Delgahawatta	Heena	do.	0 3 28	50
K 548	Palgahawatta	Salaman	do.	0 3 1	20
16401	Lalugahakumbura-atmaga	Crown	do.	0 1 2	20
L 548	Delgahawatta	Dissanaiika	do.	1 2 20	100
M 548	Bogahawatta	Babahami	do.	0 2 22	20
N 548	Polgahawatta	Dissanaiika	do.	3 1 8	200
.Preliminary plan 6,315.—Kiripattiya.					
Applicant—Crown.					
16614	Nabodawewakele	P. A. Don Samel	Jungle	17 3 20	20
16615	Do.	—	do.	2 2 0	20

Further information respecting these lands may be obtained from the Surveyor-General, and respecting the conditions of sale from the Assistant Government Agent, Hambantota.

Any persons considering that they have any claims to these lands are hereby noticed to produce evidence of their title before the Assistant Agent on the day of sale.

By His Excellency's command,

EVERARD IM THURN,
Colonial Secretary.

No. 1,379, S. P.

වළී 1903 ක්වු මැයි මස 12 වෙනි දින කොළඹ
මහසෙනෙහිපාලිපාලනායකයන්ගේ කන්තෝරුවේදී.

දකුණු දිසාවේ හම්බන්තොට පලාතේ උපරිප්ප් පාලනායකයන්ගේ විසින් මෙහි පහත සඳහන්වන ආණ්ඩුව සන්තක ඉඩම් ආණ්ඩුවේ නියෝගවල ප්‍රකාරයට වළී 1903 ක්වු ජූනි මස 30 වෙනි දිනවූ අනන්‍යවැද්ද දවල් 12ව සහ ඊට පසුවදැන් නිසස නායකයන්ගේදී වෙන්දේසිකර විකුණන්නට සහ නිරවුල්කිරීමට යෙදෙනවා ඇත.

දකුණු දිසාවේ හම්බන්තොට පලාතේ මාගම්පත්තුව කොමිසාරිස් පිහිටා තිබෙන බිම්කැබලි 40ක්.

සිතියම 5,339. මාගම. මෙම ඉඩම්වලට ඉල්ලුම්කාරයන් නැත.

නො.	ඉඩමේ නම.	අයිතිකම කියන්නා.	අන්දම.	පවත්ගන්න මහ. ගණන.	
				අ. ර. ප.	රු.
11809	දෙබරගහකුඹුර	ගොවැර්තමේන්තුව	කුඹුර	0 0 18	40
11811	දිඹුල්ගොඩරට ගේකුඹුර	එම	එම	0 3 16	20
11813	කච්චගොඩකුඹුර	එම	එම	0 2 20	20
11816	මහනෙහිවලකුඹුර	එම	එම	0 2 30	40
සිතියම 6,190. හිතව. ඉල්ලුම්කාරයා—ගොවැර්තමේන්තුව.					
I 546	දො. අබිරංආරවිච්චේන්දන්ත	ගොවැර්තමේන්තුව සහ බඩුඅප්පු	වත්ත	0 1 12	100
සිතියම 6,197. හිතව. ඉල්ලුම්කාරයා—බහාසි සහ ගවන් අඟ.					
16100	—	ගොවැර්තමේන්තුව	බැඳ්ද	1 1 0	10
16101	—	එම	එම	1 1 0	10
16102	—	එම	එම	1 3 18	10
16103	—	එම	එම	0 3 24	10
16104	—	එම	එම	0 3 24	10
16105	—	එම	එම	1 1 12	10
16106	—	එම	එම	1 0 0	10
16107	—	එම	එම	1 0 0	10
16108	—	එම	එම	1 2 0	10
සිතියම 6,224. මාගම. ඉල්ලුම්කාරයා—දිසානායක.					
16369	මහලවලබැඳ්ද	ගොවැර්තමේන්තුව	හේන	25 0 0	20
ඉල්ලුම්කාරයා—ගොවැර්තමේන්තුව.					
E 547	හම්මනාගහකොරපුව	ආසිරි	වත්ත	1 2 2	50
F 547	මුගහකුඹුර	සිංහා	එම	0 3 1	50
G 547	දෙබරගහකුඹුර	සීමන්දිරිසා	එම	1 3 23	50
H 547	ඉඹුල්ගහවත්ත	බඩන්දිරිසා	එම	0 3 11	10
I 547	ගල්වලලඟවත්ත	එදිර	එම	0 2 36	10
K 547	පුවත්ගහවත්ත	බහානිසා	එම	0 1 20	20
L 547	ඉංභිනිගහවත්ත	කිරිඅත්සා	එම	0 1 30	20
M 547	වෙරළගහවත්ත	තෙපානිසා	එම	0 2 9	40
J 547	ගල්වලලඟබවත්ත	දෙවංසා	එම	1 0 8	10
සිතියම 6,236. මාගම.					
B 548	දෙල්ගහවත්ත	බඩානිසා	වත්ත	1 1 31	200
C 548	මුල්ලේගහවත්ත	ආසිරි	එම	0 3 7	50
D 548	කොකොඹගහවත්ත	සිංගිරිබඩා	එම	0 2 6	20
E 548	කෝගහවත්ත	වසම්	එම	0 2 12	10

නො.	ඉඩමේ නම.	අයිතිකම් කිහිපයා.	අන්දම.	පටකයක	
				ඉතක.	ගණක.
				අ. රු. ප.	රු.
F 548	පුවක්ගහවත්ත	පුංචිකිරි	වත්ත	0 1 31	50
G 548	කොඳුගාමගහවත්ත	අ.සිරියා	එම	0 2 28	50
H 548	ඉඹනගහවත්ත	වත්තුබඩා	එම	0 2 8	50
I 548	සුරියගහකුඹුර	අල්ලියා	එම	1 0 4	20
J 548	දෙල්ගහවත්ත	කිනා	එම	0 3 28	50
K 548	පොල්ගහවත්ත	සලමන්	එම	0 3 1	20
16401	ලෝචනකකුඹුරඅත්මග	මෙම ඉඩමට ඉල්ලීම්කාරයෙක් නැත. ගොවුරුන්ගේමන්තුව	එම	0 1 2	20
L 548	දෙල්ගහවත්ත	ඉල්ලීම්කාරයා—ගොවුරුන්ගේමන්තුව.	එම	1 2 20	100
M 548	බෝග්ගහවත්ත	දිසානාගක	එම	0 2 22	20
N 548	පොල්ගහවත්ත	බඩංගාමි	එම	3 1 8	200
		දිසානාගක	එම		
16614	නාවොඩවැවකැල	සිනියම 6,315. කිරිපව්විය.	බැඳි	17 3 20	20
16615	එම	සාමේල්	එම	2 2 0	20

මෙම ඉඩම්වලට රැම් කිරීම් උරුමයක් ඇතැයි සලකනු ලබන බැවින් මෙහි කෙරෙනු ලබන මෙහි දැනුණ දෙයක් දෙයක් නම්, විකිණීමේ දවසේදී උපළුපත්කරුන්ගේ සේ ඉදිරිපිට ඔවුන්ගේ අයිතිවාසිකම්වලට ස.කී පෙය්ට් සිටිය ලෙසටයි.

මෙම ඉඩම් ගැණ වැඩිදුර කාරණා සර්වේචර්ජනකරුන්ගේ සේද, විකිණීමේ කොන්දේසි ගැණ ගම්බන්ධෝව උපළුපත්කරුන්ගේ සේද දැනගත් පමණකි.

ගරුභර උතුමානත්වයන්ගේ ආඥාවලය,
එරුර්ඩ් ඉම් කරුන්,
මහසෙනුක රිස් වම්ප,

No 1,380, s. p. Colonial Secretary's Office, Colombo, May 12, 1903.

ON Tuesday, June 30, 1903, at 1 o'clock P.M., the Assistant Government Agent for the Matara District will put up for sale or settlement, at his office in Matara Kachcheri, the under-mentioned portions of Crown Land, on the terms authorized by Government.

Nine allotments of land situated in the Four Gravets division of the Matara District of the Southern Province.

Lot.	Name of Land.	Name of Village.	Description.	Extent.	
				A. R. P.	
7674	Kalapawabedi	Makawita	Owita	0 1 32	
7675	Do.	do.	Mud land	3 1 2	
8746	Pilladolebedi	Makawita	Garden	1 1 9	
15566	Galwalehena	Naimana	Bare land	0 3 25	
17194	Pilladolekanatta	Malagoda	Jungle	5 1 0	
17195	Beddeniyahena	do.	do.	5 2 14	
F 557	Wellawatta	Pamburana	Cocoanut garden	5 2 18	
17653	Do.	do.	do.	0 0 15	
17654	Do.	do.	do.	0 2 4	

Upset price,—From Rs. 10 to Rs. 100 an acre, according to the nature of the land.

Further information respecting these lands may be obtained from the Surveyor-General, and respecting the conditions of sale from the Assistant Government Agent, Matara.

By His Excellency's command,
EVERARD IM THURN,
Colonial Secretary.

No. 1,380, s. p. වම් 1903 ක්වූ මැසි මස 12 වෙනි දින කොළඹ මහසෙනුකාරීස්ථානයේ සේ කන්තෝරුවෙහිදී.

දකුණු දිසාවේ මාතර පලාතේ උපළුපත්කරුන්ගේ සේ විසින් මෙහි පහත සඳහන්වන ආණ්ඩුවේ සත්කන ඉඩම් ආණ්ඩුවේ නියෝගවලට ප්‍රකාරයට වම් 1903 ක්වූ ජූනි මස 30 වෙනි දින දකුණු අහසරුවාද, දවල් 1ට මාතර කවිචේරියේදී වෙන්දේසි කර විකුණන්නට ගෙදෙනවා ඇත.

දකුණු දිසාවේ මාතර පලාතේ කඩවත්තකර ඉකාරියක සේ පිස්ටා නිබෙන නිමකැබෙලි.

නො.	ඉඩමේ නම.	සිනියම 3,310. ගම.	අන්දම.	මහක.	
				අ. රු. ප.	රු.
7674	කලපුවෙබ්දි	මාකාව්ට	ඕව්ට	0 1 32	
7675	එම	එම	මඩබ්ම	3 1 2	
8746	පිල්ලදෙලබ්දි	සිනියම 3,606. මාකාව්ට	වත්ත	1 1 9	
15566	ගල්වලසෙන	සිනියම 6,061. නාසිමන	මුඩුබ්ම	0 3 25	

කො.	ඉඩමේ නම.	ගම.	අක්දම.	මහක. අ. රු. ප.
17194	පිල්ලොලකකක්ක	සීනියම 6,416.	බැද්ද	5 1 0
17195	බැද්දදෙකියගේක	මාලගොඩ එම	එම	5 2 14
F 557	වැල්ලවත්ත	සීනියම 6,543.	පොල්වත්ත	5 2 18
17653	එම	පඹුරක එම	එම	0 0 15
17654	එම	එම	එම	0 2 4

තක්සේරු මිල අක්කරයක් රුපියල් 10ක සිට රුපියල් 100ක දක්වා ඉඩමේ හැවියවය.
 මෙම ඉඩම් ගැණ වැඩිදුර කාරණා සර්වේශ්චන්ද්‍රලත්නාන්මස්ගෙන්ද, විකිනීමේ කොන්දේසි ගැණ මාතර ලප
 එජනතලත්නාන්මස්ගෙන්ද දැනගත්ට පුළුවන.
 ගරුතර ලඟුමානන්දකන්ගේ ආඥාවලෙස,
 එවරුණි ඉම් තරුන්,
 මහසෙනෙවුකාරිස මම්හ.

LAND SALES IN THE EASTERN PROVINCE.

NOTICE is hereby given that land sales Nos. 921 E. P. and 922 E. P. advertised in *Gazette* No. 5,916 of April 9, 1903, and Nos. 923 E. P., 924 E. P., 925 E. P., 926 E. P., and 927 E. P. in *Gazette* No. 5,917 of April 17, 1903, will be held at the Batticaloa Kachcheri instead of at Cheddipalayam, Paddiruppu, Kalmunai, Chammanthurai, Karunkodditivu, Tirukkovil, and Pottuvil, respectively.

Government Agent's Office,
 Batticaloa, May 2, 1903.

SAM. HAUGHTON,
 Government Agent.

No. 932, E. P.

Colonial Secretary's Office,
 Colombo, May 6, 1903.

ON Tuesday, July 7, 1903, at 1 o'clock P. M., the Assistant Government Agent for the Trincomalee District will put up for sale or settlement, at his office in Trincomalee, the under-mentioned portions of Crown Land, on the terms authorized by Government.

Sixty-nine allotments of land situated in the Koddyar, Kaddukulam, and Tampalakam divisions of the Trincomalee District of the Eastern Province.

Lot.	Village.	Name of Claimant.	Description.	Extent.		Upset Price
				A.	R. P.	per Acre. Rs. c.
Preliminary plan 3,098. Applicant—Nil.						
88302	Toppur	Crown	Paddy land	1	0 16	20 0
Applicant—S. L. Satakkulevvai.						
88303	Toppur	Crown	Paddy land	2'	2 24	12 50
Preliminary plan 3,107.						
88349	Relapanawa	Crown	Paddy land	6	2 21	10 0
C 86	Do.	do.	do.	24.	1 30	13 0
Preliminary plan 3,108.						
88352	Pettewa	Crown	Garden	1	2 18	10 0
Preliminary plan 3,109.						
88353	Kandamalawa	Crown	Garden	1	0 18	10 0
<i>Default Lands.</i>						
Preliminary plan 982. Applicant—Nil.						
40	Toppur	C. Kantappen	Paddy land	2	0 3	20 0
Preliminary plan 979.						
3	Champur	M. Vairamattu and two others	Paddy land	3	1 38	12 50
Preliminary plan 983.						
49	Champur	V. Kantappen and another	Paddy land	1	0 12	30 0
B 3	Do.	do.	do.	1	0 36	30 0
Preliminary plan 689.						
8561	Champaltivu	Mr. K. Vallipurampillai	Paddy land	26	0 0	15 0
Preliminary plan 2,290.						
75723	Kinniyai	Aptulkatar Assanalevvai	Paddy land	2	3 31	10 0
75724	Do.	do.	do.	2	3 2	10 0
75744	Do.	Thampapillai Veerakkuddi	do.	5	1 35	12 50
75745	Do.	Aptulkatarmukaiyatin Bawa	do.	3	2 6	15 0
75747	Do.	K. V. Chuppiramaniam	do.	2	2 16	15 0
Preliminary plan 2,951.						
87550	Chinnakkiniyai	Mr. K. Vallipurampillai	Paddy land	11	1 20	10 0
87551	Do.	M. M. Kachim	do.	2	1 0	20 0

Lot.	Village.	Name of Claimant.	Description.	Extent.		Upset Price
				A.	R. P.	per Acre.
				Rs.	c.	
			Preliminary plan 2,958.			
87566	Tampalakam	Mr. A. Muttucomaru	Paddy land	2	0 38	15 0
87567	Do.	do.	do.	4	3 37	10 0
			Preliminary plan 2,953.			
87557	Chinnakkiniyai	M. James Appuhami	Paddy land	2	1 16	15 0
			Preliminary plan 2,290.			
75742	Kiniyai	M. M. Meytin	Paddy land	6	3 33	12 50
			Preliminary plan 2,818.			
87190	Toppur	A. Seguttampi	Paddy land	3	1 12	15 0
			Preliminary plan 2,955.			
87559	Toppur	M. Alintumalevvai	Paddy land	4	1 6	15 0
			Preliminary plan 2,631.			
77128	Toppur	P. Chinnatampi and another	Paddy land	8	1 10	15 0
			Preliminary plan 2,633.			
77187	Mallikaitivu	Ahammatulevvai Marikkayar	Paddy land	6	2 12	15 0
			Preliminary plan 2,965.			
87594	Kivulakkadama	Dewarakita Unnanse	Paddy land	6	0 35	12 50
			Preliminary plan 2,742.			
77937	Periyakiniyai	Noorvarutin	Paddy land	7	0 13	12 50
77938	Do.	Rahimanlevvai	do.	6	3 15	15 0
			Preliminary plan 2,016.			
6576	Marutadichenai	Ramasamy Punaisamy	Garden	0	0 12	10 0
			Preliminary plan 2,718.			
77817	Toppur	Peerupackir Mohideen	Garden	0	1 20	15 0
<i>General Sale.</i>						
	Name of Applicant.	Preliminary plan 3,047.	Village—Sinnakiniyai.			
		Claimant—Crown.				
88053	K. Amir		Jungle	1	0 20	10 0
		Preliminary plan 3,080.	Village—Sinnakiniyai.			
		Claimant—Crown.				
88202	T. Yasin Mavulana		Jungle	16	0 0	11 0
		Preliminary plan 3,081.	Village—Periyakiniyai.			
		Claimant—Crown.				
88209	Encroachment by U. Hayatan		Cocoanuts 6 months old	1	0 34	11 0
88211	—		Paddy field	1	0 20	10 0
88212	—		High open land	0	2 13	10 0
88213	Encroachment by A. Athambawa		Cocoanuts 2 years old	0	1 8	12 0
88214	—		New clearing	0	3 28	10 0
88216	Encroachment by Drama Selama		Cocoanuts about 14 years old	0	2 25	50 0
88217	Encroachment by Miskin Amith		Cocoanuts 2 years old	2	0 12	12 0
88218	Encroachment by U. Mammadu Kanny		Garden contains jak trees	1	1 35	12 50
88219	Encroachment by V. S. Mayadeen		Cocoanuts 3 years old	0	2 30	13 0
88220	Encroachment by U. Mammadu Kanny		do.	1	1 14	13 0
88221	Encroachment by S. U. Mammadeen		Garden	0	3 32	12 0
88222	Encroachment by V. Asmathu		Cocoanuts 1 to 3 years old	0	1 29	12 50
88223	Encroachment by Abduladeen		Cocoanuts 3 years old	0	2 8	13 0
88224	—		Jungle	0	3 12	10 0
88225	—		Paddy field	0	1 23	11 0
88226	Encroachment by U. Cassim Pasha		Cocoanuts 1 of 10 years and rest 3 years old	0	1 27	15 0
88227	Encroachment by P. Madana		Cocoanuts 3 years old	0	1 8	13 0
88228	Encroachment by V. M. Mayadeen		One of 10 years, rest of 3 years	0	1 26	15 0
88229	Encroachment by Y. Boodin		Cocoanuts 1 to 3 years	0	2 32	12 0
88230	Encroachment by Y. Temmin		do.	0	1 29	12 0
88231	—		Open high land	0	2 31	10 0
88232	Encroachment by A. Anippah		Cocoanuts 1 to 3 years	3	1 8	12 0
88233	Encroachment by A. Pakeer		do.	0	3 14	13 0
88234	Encroachment by U. Rohimna		Cocoanuts 1 year old	0	3 25	11 0
88235	Encroachment by U. Miskin		Cocoanuts 3 to 12 years	1	0 0	40 0
88236	Encroachment by V. Dhalakan		Cocoanuts 2 years old	0	2 13	12 50
88237	Encroachment by U. Madarsa		Cocoanuts 1 year old	0	1 28	11 0
88238	Encroachment by U. Cassim		Cocoanuts 2 years old	0	0 39	12 0
88239	Encroachment by U. Mayadeenbawa		Garden	0	1 12	10 0
88240	Encroachment by Selema Yapan		do.	0	2 3	10 0
88241	Encroachment by U. C. Pichchaikutti		Cocoanuts 1 year old	0	3 26	11 0
88242	Encroachment by A. Kader		Garden	0	3 16	10 0
88243	—		Paddy field	0	1 24	11 0
88244	Pichchai Pakeer		Garden	1	1 30	10 0
88245	A. Ummunachi		Cocoanuts 2 years old	0	2 30	12 0
88246	Amat Anippah		Paddy field	1	0 32	11 0

Further information respecting these lands may be obtained from the Surveyor-General, and respecting the conditions of sale from the Assistant Government Agent, Trincomalee.

By His Excellency's command,

EVERARD IM THURN,
Colonial Secretary.

No. 932, E. P.

கொலோனியல் சர்க்கரித்தாரா ஆபிசில்,
கொழும்பு, 1903 ம் (ஹிஸ் வைகாசிமீ 6 ந் வ.)

1903 ம் ஆண்டு ஆடிமாதம் 7 ந் தேதியாகிய செவ்வாய்க்கிழமை பகல் 1 மணிக்கு ந ஆபிசில் கீழ் மா
காணத்து திரிகோணமலை உதவி கவற்றன்மேற்று ஏசனறவாகளால் இதனடியிற் சொல்லப்பட்டிருக்கிற முடிக்க
குரிய காணிக்கைகளை, அரசாட்சியாரால் உத்தரவுபண்ணப்பட்டிருக்கும் பொருத்தப்பிரகாரம் ஏலத்திற்
கூறி விற்றப்படும்.

71 காணித்துண்டுகள், கீழ் மாகாணத்து திரிகோணமலை டிஸ்திரிக்டின் கொட்டியாபுரம், தம்பலசமம்,
கட்டுக்குளப் பகுதிகளிலிருக்கின்றது.

பிளான் இலக்கம் 3,098. குறிச்சி—தோப்பூர்.

ஏக ரொன
றுக்கு தரி
ப்ப நிலை

இல.	கேள்விகாரணின் பெயர்.	உரித்தாளி யின் பெயர்.	வீலரம்.	விசாலம்.	ஏ. ஹா. ட.	ரூ. ச.
88302	—	அரசாட்சியார்	நெற்காணி	1 0 16		20 0
88303	எஸ். எல். சதக குலவ்வை	ஹி	ஹி	2 2 24		12 50
பிளான் இலக்கம் 3,107. குறிச்சி—றலப்பநாவை.						
88349	—	அரசாட்சியார்	நெற்காணி	6 2 21		10 0
C 86	—	ஹி	ஹி	24 1 30		13 0
பிளான் இலக்கம் 3,108. குறிச்சி—பெத்தாவை.						
88352	—	அரசாட்சியார்	தோட்டம்	1 2 18		10 0
பிளான் இலக்கம் 3,109. குறிச்சி—கந்தமலாவை.						
88353	—	அரசாட்சியார்	தோட்டம்	1 0 18		10 0
ஒடுக்குப்பண மிறுபடாத காணிகள்.						
பிளான் இலக்கம் 982. குறிச்சி—தோப்பூர்.						
40	—	சி. கந்தப்பன்	நெற்காணி	2 0 3		20 0
பிளான் இலக்கம் 979. குறிச்சி—சமபூர்.						
3	—	எம். வயிரமுத்துவும் மறு பேரும்	நெற்காணி	3 1 38		12 50
பிளான் இலக்கம் 983.						
49	—	வி. கந்தப்பனும் மறு பேரும்	ஹி	1 0 12		30 0
B 3	—	ஹி	ஹி	1 0 36		30 0
பிளான் இலக்கம் 689. குறிச்சி—சாமபந்தீவு.						
8561	—	க. வள்ளிபுரம் பிள்ளை	நெற்காணி	26 0 0		15 0
பிளான் இலக்கம் 2,290. குறிச்சி—கிணியாய்.						
75723	—	அ. அசனுவலவ்வை	நெற்காணி	2 3 31		10 0
75724	—	ஹி	ஹி	2 3 2		10 0
75744	—	தம்பாப்பிள்ளை வீரகாட்டி	ஹி	5 1 35		12 50
75745	—	அ. முகையதீனவாவா	ஹி	3 2 6		15 0
75747	—	கே. வி. சுப்பரமணியம்	ஹி	2 2 16		15 0
பிளான் இலக்கம் 2,951. குறிச்சி—சின்னக்கிணியாய்.						
87550	—	க. வல்லிபுரம்பிள்ளை	நெற்காணி	11 1 20		10 0
87551	—	எம். எம். காசின்	ஹி	2 1 0		20 0
பிளான் இலக்கம் 2,958. குறிச்சி—தம்பலசமம்.						
87566	—	ஏ. முத்துக்குமாரு	நெற்காணி	2 0 38		15 0
87537	—	ஹி	ஹி	4 3 37		10 0
பிளான் இலக்கம் 2,953. குறிச்சி—சின்னக்கிணியாய்.						
87557	—	எம். ஜேமல அபுபுராமி	நெற்காணி	2 1 16		15 0
பிளான் இலக்கம் 2,290. குறிச்சி—கிணியாய்.						
75742	—	எம். எம். பிள்ளை	நெற்காணி	6 3 33		12 50
பிளான் இலக்கம் 2,818. குறிச்சி—தோப்பூர்.						
87190	—	ஏ. சேகுத்தம்பி	நெற்காணி	3 1 12		15 0
பிளான் இலக்கம் 2,955.						
87559	—	எம். அவிபுதமாவலவ்வை	ஹி	4 1 6		15 0
பிளான் இலக்கம் 2,631.						
77128	—	பி. சின்னத்தம்பியும் மறு பேரும்	ஹி	8 1 10		15 0
பிளான் இலக்கம் 2,633. குறிச்சி—மலலைக்கீவு.						
77187	—	அகமது வெவ்வை மரக காயா	நெற்காணி	6 2 12		15 0
பிளான் இலக்கம் 2,965. குறிச்சி—கிணிக்கடவை.						
87594	—	தேவநகித் உன்னுசே	நெற்காணி	6 0 35		12 50
பிளான் இலக்கம் 2,742. குறிச்சி—பெரியகிணியாய்.						
77937	—	நூறுவறுதீன	நெற்காணி	7 0 13		12 50
77938	—	றகிமான வெவ்வை	ஹி	6 3 15		15 0
பிளான் இலக்கம் 2,016. குறிச்சி—மருதடிச்சேனை.						
6576	—	இராமசாமிதூரைச்ச மி	தோட்டம்	0 0 10		17 0
பிளான் இலக்கம் 2,718. குறிச்சி—தோப்பூர்.						
77817	—	பிருவைக்கி முகையதீன	தோட்டம்	0 1 20		15 0

இல.	கேள்விக்காரன் பெயர்.	உரித்தாளியின் பெயர்.	விவரம்.	விசாலம். ஏ. மு. ப.	தரிப்புவிலை ஏக்கரொன் யுக்கு. ரூ. ச.
			பொதுவற்றபனவு, பிள்ளை இலக்கம் 3,047. (சூறிச்சி—சினனககிணியாய, அரசாட்சியார் காடு	1 0 20	10 0
88053	கே. அழிர்				
			பிள்ளை இலக்கம் 3,080. (சூறிச்சி—சினனககிணியாய, அரசாட்சியார் காடு	16 0 0	11 0
88202	ரி. யாசின மெளளானு				
			பிள்ளை இலக்கம் 3,081. (சூறிச்சி—பெரியகிணியாய, அரசாட்சியார் காடு	1 0 34	11 0
88209	உ. கயாத்து கூட்டியதரை				
88211	—	செடி	6 மாசுதெனனை	1 0 20	10 0
88212	—	செடி	மேட்டுவெட்டை தரை	0 2 13	10 0
83213	ஏ. ஆதமவாவா கூட்டிய தரை	செடி	2 வருட தெனனை	0 1 8	10 0
88214	—	செடி	புதுச்சேனை	0 3 28	10 0
88216	டிருமா சிலைமான கூட்டிய தரை	செடி	14 வருட தெ னனை	0 2 25	50 0
88217	மிஸககிண ஆமித கூட்டிய தரை	செடி	2 வருட தெனனை	2 0 12	12 0
88218	உ. முகமதுககணனி கூட் டியதரை	செடி	பலாததோட்டம்	1 1 35	12 50
88219	ஸி. எஸ். மெய்யதீன் கூட் டியதரை	செடி	3 வருட தெனனை	0 2 30	13 0
88220	உ. மம்மது கணனி கூட்டிய தரை	செடி	3 வருட தெனனை	1 1 14	13 0
88221	எஸ். உ. மம்மதீன் கூட்டிய தரை	செடி	தோட்டம்	0 3 32	12 0
88222	ஸி. அசுமாத்து கூட்டியதரை	செடி	3 வருட தெனனை	0 1 29	12 50
88223	அப்துல்ராதின கூட்டியதரை	செடி	செடி	0 2 8	13 0
88224	—	செடி	காடு	0 3 12	10 0
88225	—	செடி	நெற்காணி	0 1 23	11 0
88226	உ. காசிம்பாச்சா கூட்டியதரை	செடி	1—10 வருடமுன் மற்றவை 3 வரு டமுமான தெ னனை	0 1 27	15 0
88227	பி. மதன கூட்டியதரை	செடி	3 வருட தெனனை	0 1 8	13 0
88228	ஸி. எம். மெய்யதீன் கூட்டியதரை	செடி	10 வருடமுன் 3 வரு டத்தெனனை	0 1 26	15 0
88229	வை. பூதீன்	செடி	1—3 வருடமுன்ன தெனனை	0 2 32	12 0
88230	வை. தெம்மீன்	செடி	செடி	0 1 29	12 0
88231	—	செடி	மேட்டுவெட்டைத் தரை	0 2 31	10 0
88232	ஏ. அனிப்பா	செடி	1—3 வருடத் தெனனை	3 1 8	12 0
88233	ஏ. பகதீர்	செடி	செடி	0 3 14	13 0
88234	உ. ரோகிமா கூட்டியதரை	செடி	1 வருட தெனனை	0 3 25	11 0
88235	உ. மீசுக்கின் கூட்டியதரை	செடி	3—12 வருடத் தெனனை	1 0 0	40 0
88236	ஸி. உலகன கூட்டியதரை	செடி	2 வருட தெனனை	0 2 13	12 50
88237	உ. மதாச்சா கூட்டியதரை	செடி	1 வருட தெனனை	0 1 28	11 0
88238	உ. காசிம் கூட்டியதரை	செடி	2 வருட தெனனை	0 0 39	12 0
88239	உ. மெய்தீன்வாவா கூட்டிய தரை	செடி	தோட்டம்	0 1 12	10 0
88240	சிலைமாயப்பான கூட்டிய தரை	செடி	செடி	0 2 3	10 0
88241	உ. சி. பிச்சைகூட்டி கூட்டி யதரை	செடி	1 வருட தெனனை	0 3 26	11 0
88242	ஏ. காதர் கூட்டி தரை	செடி	தோட்டம்	0 3 16	10 0
88243	—	செடி	நெற்காணி	0 1 24	11 0
88244	பிச்சைபகதீர்	செடி	தோட்டம்	1 1 30	10 0
88245	ஏ. உமமுந ச்சி	செடி	2 வருட தெனனை	0 2 30	12 0
88246	அமாத் அனிப்பா	செடி	நெற்காணி	1 0 32	11 0

இக்காணிகளைப்பற்றிய மேலதிக விபரங்கள் அளவைத்துலகவருடத்திலும் விற்பனவீன கொந்திசுகளைப் பற்றித் திரிககோணமலை உதவி ஏசென்றரிடத்திலுமிருந் தம்நீது கொள்ளலாய்.

மகோததமாவாகளின கட்டளை யின்படி,

இவ்வாட்டிம தூர்ண,

இராசாங்க விகிதா.

LAND SALES IN THE NORTH-WESTERN PROVINCE.

No. 1,679, N.W. P.

Colonial Secretary's Office,
Colombo, May 2, 1903.

ON Thursday, June 18, 1903, at 1 o'clock P.M., the Assistant Government Agent for the Puttalam District will put up to auction, at his office in Puttalam, the under-mentioned portions of Crown Land, on the terms authorized by Government.

Twenty-two allotments of land situated in the Demalahat and Puttalam pattus of the Puttalam District of the North-Western Province.

Lot.	Name of Applicant.	Name of Claimant.	Description.	Extent.		Upset Price per Acre. Rs.
				A.	R. P.	
Preliminary plan 2,173. Village—Eramuduweva.						
J 1086	Crown	A. de Rozairo, Shroff Mudaliyar	Chena	7	0 0	10
N 1086	Do.	do.	do.	16	2 14	10
O 1086	Do.	do.	Forest	6	3 32	15
Preliminary plan 2,320. Village—Kakamankuli.						
10883	Julian Periyari Manuel-pulle	Crown	Jungle	28	2 26	20
Preliminary plan 1,891. Village—Karambe.						
F 838	Crown	Crown	Jungle	1	1 16	10
9709½	Do.	do.	do.	2	0 5	10
R 838	Do.	do.	High jungle	1	0 39	20
S 838	Do.	do.	do.	3	3 9	20
T 838	Do.	do.	do.	0	3 31	20
N 839	Do.	do.	Jungle	3	1 9	15
Q 839	Do.	do.	do.	2	0 16	15
Village—Pulutivayal.						
X 839	Crown	Crown	Jungle	1	0 34	15
Y 839	Do.	do.	do.	19	3 0	15
Z 839	Do.	do.	do.	8	1 14	15
B 840	Do.	do.	do.	10	2 21	15
A 840	Do.	do.	do.	15	3 14	15
C 840	Do.	do.	do.	44	0 17	15
D 840	Do.	do.	do.	1	3 9	15
E 840	Do.	do.	do.	0	0 31	15
Preliminary plan 2,789. Village—Navakkadu.						
12623	Marianu Pedru	Crown	Low jungle, sandy	3	0 26	10
12624	Marianu Santiago Pulle	do.	do.	2	2 4	10
12625	S. M. Manuel Pulle	do.	do.	3	1 3	10

Further information respecting these lands may be obtained from the Surveyor-General, and respecting the conditions of sale from the Assistant Government Agent, Puttalam.

By His Excellency's command,
EVERARD IM THURN,
Colonial Secretary.

No. 1,679, N.W. P.

වම් 1903 ක්වූ මැයි මස 2 වෙනි දින කොළඹ මහසෙනසුනාධිපතිතුමාගේ කන්දෝරුවේදී.

වෛශ්වික දිනවලට පුත්තලම් උපළාත්වලට අයත්ව පවතින විසින් මෙහි පහත සඳහන්වන ආණ්ඩුව සන්තක ඉඩම් ආණ්ඩුවේ නියෝගවල ප්‍රකාරයට වම් 1903 ක්වූ ජූනි මස 18 වෙනි දිනවූ බැගස්පත්තිය 1ව පුත්තලම් මේ කවිවේරියේදී වෙන්දේසිකර විකුණනු ලබන බවට අයදුම් පත් පිටපත් ලබා දෙනු ලැබේ.

වෛශ්වික දිනවලට පුත්තලම් සහ දෙමලගස්න පලාත්වල පුත්තලම් කොට්ඨාසයේ පිහිටා තිබෙන බිම් කැබලි 22ක්.

සිතියම 2,173. අයිතිකම් කිසිවක්—ඒ. ද රෙසර්ව් ඉස්මුල්ලියර්. පවත්ගන්න මහත.

ක.	කම.	ඉල්ලුම්කාරයා.	අයදුම.	මහත.		
				අ. රු. ප.	රු.	
J 1086	මරවුදුව	ආණ්ඩුව	සේන	7	0 0	
N 1086	එම	එම	එම	16	2 14	
O 1086	එම	එම	මුහුණත	6	3 32	
සිතියම 2,320. අයිතිකම් කිසිවක්—ආණ්ඩුව.						
10883	කාකනස්කලි	ජූලියන්පරියාපි මඩුවෙල් පුල්ලේ	කැලේ	28	2 26	
සිතියම 1,891.						
F 838	කරබැ	ආණ්ඩුව	එම	1	1 16	
9709½	එම	එම	එම	2	0 5	
R 838	එම	එම	උස්කැලේ	1	0 39	
S 838	එම	එම	එම	3	3 9	
T 838	එම	එම	එම	0	3 31	
N 839	එම	එම	කැලේ	3	1 9	
Q 839	එම	එම	එම	2	0 16	
X 839	පුළුදුවෙල්	එම	එම	1	0 34	
Y 839	එම	එම	එම	19	3 0	
Z 839	එම	එම	එම	8	1 14	
B 840	එම	එම	එම	10	2 21	
A 840	එම	එම	එම	15	3 14	

Lot.	Name of Land.	Name of Claimant.	Description.	Extent. A. R. P.	Upset Price
					per Acre. Rs.
W 1208	Aliyawetichchawala	M. M. Kiri Menika and Appuhamy	Field	0 1 36	50
X 1208	Aliyawetichchawelawatta	do.	Garden	3 2 22	50
Z 1208	Kahatagahawatta	S. K. Herathamy and A. M. Appuhamy	do.	0 3 21	50
A 1209	Do.	Sincha and Elansa	do.	1 3 12	50
B 1209	Bulugahawatta	H. M. Ukku Banda	do.	1 0 28	50
D 1209	Do.	do.	do.	0 0 28	50
E 1209	Aliyawetichchawalayaya	S. K. Mudalihamy	Chena and garden	0 2 7	20
F 1209	Do.	do.	do.	1 1 23	20
G 1209	Kajugahawatta	H. M. Kiri Banda	Garden	2 3 12	50
H 1209	Millagahawatta	H. M. Herathamy and others	do.	2 1 0	100
I 1209	Do.	do.	do.	0 0 13	100
J 1209	Kajugahawatta	M. M. Punchappuhamy	do.	1 2 3	50
K 1209	Do.	do.	do.	0 2 4	50
12417	Do.	do.	do.	0 0 6	50
L 1209	Millagahawatta	M. M. Kirimenikhamy	do.	0 3 0	50
M 1209	Kosgahawatta	H. M. Ukku Banda	do.	1 1 32	100
N 1209	Kahatagahawatta	H. M. Kiri Banda	do.	2 0 17	100
O 1209	Do.	do.	do.	0 0 10	100
P 1209	Millagahawatta	K. A. Alwis and another	do.	1 3 12	150
12418	Do.	do.	do.	0 0 5	150
Q 1209	Do.	do.	do.	0 0 4	150
R 1209	Dungala	M. M. Punchappu	Owita land	0 1 34	20
S 1209	Do.	do.	do.	0 0 10	20
T 1209	Millagahawattehena	M. Alwis and others	Chena & garden	0 1 8	20
U 1209	Do.	do.	do.	0 0 8	20
V 1209	Kahatagahawatta	M. M. Punchisunno and Poloris	Garden	8 0 26	100
W 1209	Do.	do.	do.	0 0 26	100
X 1209	Galmoratugahawatta	K. A. Alwis and Marthelis	do.	2 1 3	100
Y 1209	Do.	do.	do.	0 0 30	100
Z 1209	Kahatagahawatta	K. Appuhamy	do.	2 3 6	50
A 1210	Do.	do.	do.	0 0 23	50
B 1210	Kajugahawatta	M. M. Bandappu	do.	1 2 22	100
C 1210	Kongahawatta	M. M. Amaris Appu	do.	2 3 16	75
D 1210	Do.	do.	do.	0 0 9	75
E 1210	Wewagawawatta	H. M. Kiri Banda	do.	1 3 14	150
F 1210	Do.	do.	do.	0 0 3	150
G 1210	Kongahawatta	M. M. Amaris Appu	do.	0 3 35	150
H 1210	Kajugahawatta	H. M. Menohamy	do.	1 2 37	150
I 1210	Do.	do.	do.	0 0 3	150
J 1210	Daminnagahawatta	M. M. Sautuhamy	do.	2 1 7	150
K 1210	Kongahawatta	K. Allis and two others	do.	2 2 0	150
L 1210	Do.	do.	do.	0 0 12	150
M 1210	Rukattanagahahena	H. Ukku Banda and Herathamy	do.	2 1 2	30
N 1210	Do.	do.	do.	0 0 10	30
O 1210	Alutwatta	M. M. Punchappuhamy	do.	2 1 27	150
P 1210	Do.	do.	do.	0 0 22	150
Q 1210	Migahamulahena <i>alias</i> Wewawatta	Saranankara Unnanse	do.	3 1 3	150
R 1210	Do.	do.	do.	0 0 16	150
S 1210	Kosgahawatta	H. Herathamy and others	do.	0 1 2	75
12419	Do.	H. M. Kiri Banda	do.	0 0 8	100
T 1210	Pauslawatta <i>alias</i> Wewahene-watta	Saranankara Unnanse	do.	3 0 18	100
U 1210	Do.	do.	do.	0 0 23	100
V 1210	Kosgahawatta	H. M. Dingiri Banda	do.	0 1 5	100
W 1210	Do.	H. M. Kiri Banda	do.	0 0 3	100
X 1210	Ketakekahawatta	H. M. Appusunno and another	do.	1 1 10	75
Y 1210	Dangahamulawatta	H. M. Dingiri Banda	do.	0 2 20	90
Z 1210	Do.	do.	do.	0 0 5	90
A 1211	Do.	H. M. Appu Sinno	do.	0 1 10	90
B 1211	Do.	do.	do.	0 0 2	90
C 1211	Ketakekahahena	do.	do.	1 0 22	25
P 1208	Kekunagahawatta	S. K. Mudalihamy and Kandappu	do.	0 0 23	150
T 1208	Dambagahawatta	S. Fernando and H. Ukku Banda	do.	0 0 25	100
Y 1208	Aliyawetichchawalawatta	M. M. Kirimenika and Appuhamy	do.	0 0 10	50
C 1209	Bulugahawatta	H. M. Ukku Banda	do.	0 0 1	50
D 1211	Wanagawapillewa	Saranankara Unnanse	Chena and garden	1 1 3	20
12420	Do.	do.	do.	0 1 35	20

Further information respecting these lands may be obtained from the Surveyor-General, and respecting the conditions of sale from the Government Agent, North-Western Province.

By His Excellency's command,

EVERARD IM THURN,
Colonial Secretary.

නො.	ඉඩමේ නම.	අයිතිකම් කීයන්හා,	අන්දම.	මහන.		පටන්ගන්න	
				අ. රු. ප.	රු.	ගන්න.	
Y 1208	අලියාවැව්විවවලවත්ත	ඇම්. ඇම්. කිරිමැනිකා සහ අප්පුහාමි	වත්ත	0	0	10	50
C 1209	බුලුගහවත්ත	එම්. ඇම්. උක්කුබන්ඩා	එම	0	0	1	50
D 1211	වානගාවැව්ලැව්	සරනන්කරුන්තාන්සේ	සේන සහ වත්ත	1	1	3	20
12420	එම	එම	එම	0	1	35	20

මෙම ඉඩම් ගැණ වැඩිදුර කාරණා සර්වේශ්චරිතරාජ්‍යාණන්සේගෙන්ද, විනිශ්චම් කොන්දේසි ගැණ කාරණා වශයෙන් දිසාවේ ආණ්ඩුවේ ඒජන්තාධිපතිවරයාණන්ගෙන්ද දැනගන්නට පුළුවන.

ගරුකර උතුමානන්වහන්සේගේ ආඥාවලෙස,
එවරුම් ඉම් තරින්,
මහසෙනෙවාරිස් දමිහ.

No. 1,683, N.W. P.

Colonial Secretary's Office,
Colombo, May 4, 1903.

ON Monday, June 22, 1903, at 1 o'clock P.M., the Government Agent for the North-Western Province will put up for sale or settlement, at his office in Kurunegala, the under-mentioned portions of Crown Land, on the terms authorized by Government.

Thirty-one allotments of land, situated in the Katugampola hatpattu division of the Kurunegala District of the North-Western Province.

Preliminary plan, 2,733. Village and korale—Makandura in Pitigal korale.

Lot.	Name of Land.	Name of Claimant.	Description.	Extent.			Upset Price
				A.	R.	P.	per Acre.
							Rs.
A 1212	Kohilawalehena	Marthelis of Katana	Garden	4	0	5	50
B 1212	Do.	do.	do.	0	0	32	50
C 1212	Millagahawatta	M. M. Appu Vedarala	do.	5	2	22	150
D 1212	Do.	do.	do.	0	0	5	150
E 1212	Do.	do.	Chena and garden	2	0	7	10
F 1212	Do.	do.	do.	0	0	6	20
G 1212	Kahatagahawatta	M. M. Pintuhami	do.	4	3	4	20
H 1212	Do.	do.	do.	0	0	16	20
I 1212	Do.	do.	Garden	1	2	25	20
J 1212	Kohilawalewatta	S. M. Silva of Katana	do.	1	1	28	150
K 1212	Kahatagahawatta	M. M. Samel Appu	do.	1	2	22	75
L 1212	Katakalahawatta	J. Kapuruhamy	do.	4	1	0	100
M 1212	Kahatagahawatta	J. P. Nuga	do.	1	1	1	75
N 1212	Kinagahawatta	M. M. Velun Sinno	do.	0	2	32	100
O 1212	Paranawatta	Adonis Silva	do.	0	0	10	50
P 1212	Do.	do.	do.	0	0	2	50
Q 1212	Kahatagahawatta	M. M. Sinnappu	do.	1	0	10	100
R 1212	Do.	do.	do.	0	0	3	100
S 1212	Do.	J. A. Kapuruhami	do.	1	3	22	100
T 1212	Hurigahawatta	M. A. Marthinu	do.	2	1	28	100
U 1212	Kahatagahawatta	M. M. Punchappu	do.	1	3	30	75
V 1212	Makullagahawatta	Koranis Appu	do.	1	0	32	50
W 1212	Kahatagahawattehena	M. M. Punchappu	Chena and garden	0	2	15	20
X 1212	Do.	Yahapathami	do.	0	3	21	20
Y 1212	Kahatagahamulawatta	do.	Garden	2	0	38	40
Z 1212	Paragahawatta	do.	do.	0	1	14	100
A 1213	Maragahawatta	Punchirala	do.	0	3	17	100
B 1213	Kongehawatta	Ukku Menika and others	do.	1	1	19	100
C 1213	Kahatagahawatta	Selli Ridi	do.	0	1	0	100
D 1213	Damunugahawatta	Punchappu and others	do.	1	1	0	75
E 1213	Kahatagahawatta	M. M. Dingiri Menika and another	do.	2	1	18	100

Further information respecting these lands may be obtained from the Surveyor-General, and respecting the conditions of sale from the Government Agent of the North-Western Province.

By His Excellency's command,
EVERARD IM THURN,
Colonial Secretary.

No. 1,683, N.W. P.

වස 1903 ක්‍රම වැසි මස 4 වෙනි දින කොළඹ
මහසෙනෙවාරිස් රාජ්‍යාණන්සේගේ කන්තෝරුවේදීය.

ප්‍රධාන දිසාවේ ආණ්ඩුවේ ඒජන්තාධිපතිවරයාණන් විසින් මෙහි පහත සඳහන්වෙන ආණ්ඩුව සන්තක ඉඩම් ආණ්ඩුවේ නියෝගවල ප්‍රකාරයට වස 1903 ක්‍රම වැසි මස 22 වෙනි දිනට සඳහා දවල් 1 ව ධරුගැහලු කම්මේරි සේදි වෙන්දේසිකර විකුණන්නට නොගොස් මේරුදෙන්නට යෙදෙනවා ඇත.

වස 1903 දිසාවේ ධරුගැහලු පලායේ කටුමම්පොලකන්සන්තුවේ කොට්ඨාසයේ පිහිටා තිබෙන බ්‍රිම කැබලි 31ක්.

සිතියම 2,733. ගම—වාසදුර, පිටිගල්කෝරලේ.

නො.	ඉඩමේ නම.	අයිතිකම් කීයන්හා.	අන්දම.	මහන.		පටන්ගන්න	
				අ. රු. ප.	රු.	ගන්න.	
A 1212	කොහිලවලේගේත	කවානේ මර්තෝලිය	වත්ත	4	0	5	50
B 1212	එම	එම	එම	0	0	32	50

නො.	ඉඩම් නම.	අයිතිකම් කිසිවකු.	අන්දම.	වටිනාකම		
				මහක.	රු.	
C 1212	මේල්ලගහවත්ත	ඇම්. ඇම්. අප්පුවෙදරු	වත්ත	5	2 22	150
D 1212	එම	එම	එම	0	0 5	150
E 1212	එම	එම	සේන	2	0 7	10
F 1212	එම	එම	එම	0	0 6	20
G 1212	කහවගහවත්ත	ඇම්. ඇම්. පිත්තුකාමි	එම සහ වත්ත	4	3 4	20
H 1212	එම	එම	එම	0	0 16	20
I 1212	එම	එම	වත්ත	1	2 25	20
J 1212	කොහිලවෙලවත්ත	ඇස්. ඇම්. සිල්වා, කතාසේන	එම	1	1 28	150
K 1212	කහවගහවත්ත	ඇම්. ඇම්. සාමේල්අප්පු	එම	1	2 22	75
L 1212	කවකුලගහවත්ත	ජේ. කපුරුකාමි	එම	4	1 0	100
M 1212	කහවගහවත්ත	ජේ. පී. උත්තා	එම	1	1 1	75
N 1212	කිහගහවත්ත	ඇම්. ඇම්. වෙලුන්සිකුද්දෙ	එම	0	2 32	100
O 1212	පරතවත්ත	ඇස්. ජයරිසි සිල්වා	එම	0	0 10	50
P 1212	එම	එම	එම	0	0 2	50
Q 1212	කහවගහවත්ත	ඇම්. ඇම්. සිකුද්දෙ	එම	1	0 10	100
R 1212	එම	එම	එම	0	0 3	100
S 1212	එම	ජේ. ඒ. කපුරුකාමි	එම	1	3 22	100
T 1212	හුරිගහවත්ත	ඇම්. ඒ. මරනිහු	එම	2	1 28	100
U 1212	කහවගහවත්ත	ඇම්. ඇම්. පුත්වප්පු	එම	1	3 30	75
V 1212	මකුල්ලගහවත්ත	කොරනිස්අප්පු	එම	1	0 32	50
W 1212	කහවගහවත්තේසේන	ඇම්. ඇම්. පුත්වප්පු	සේන සහ වත්ත	0	2 15	20
X 1212	එම	කහපත්තාමි	එම	0	3 21	20
Y 1212	කහවගහවුලවත්ත	එම	වත්ත	2	0 38	40
Z 1212	පරතවත්ත	එම	එම	0	1 14	100
A 1213	මාරුගහවත්ත	පුත්වප්පු	එම	0	3 17	100
B 1213	කොස්ගහවත්ත	උත්තමානිකා සහ තවත්	එම	1	1 19	100
C 1213	කහවගහවත්ත	සෙල්ලිරිදි	එම	0	1 0	100
D 1213	දඹුහුගහවත්ත	පුත්වප්පු සහ තවත්	එම	1	1 0	75
E 1213	කහවගහවත්ත	ඇම්. ඇම්. ඩිංගිරිමානිකා සහ තවත් අසේන	එම	2	1 18	100

මෙම ඉඩම් ගැණ වැඩිදුර කාරණා සර්වේසර්ස්කරුලත්තාන්සේනෙත්තු, මිනිනිමේ කොන්දේසි ගැණ කාරණා වසම් දිසාවේ ආණ්ඩුවේ ඒජන්ඩ්වලත්තාන්සේනෙත්තු දුකගන්තව පුළුවන.

ගරුකර උතුමානවගහවත්තේසේනෙත්තු ආණ්ඩුවෙහි,
එවරුම් ඉම් කරන්,
මහසෙනුකාරිස් මමිහ.

No. 1,684, N.W. P.

Colonial Secretary's Office,
Colombo, May 4, 1903.

ON Monday, June 22, 1903, at 1 o'clock P.M., the Government Agent for the North-Western Province will put up for sale or settlement, at his office in Kurunegala, the under-mentioned portions of Crown Land, on the terms authorized by Government.

Twenty-two allotments of land situated in the Katugampola hatpattu division of the Kurunegala District of the North-Western Province.

Preliminary plan 2,731. Village—Makandura in Pitigal korale.

Lot.	Name of Land.	Name of Claimant.	Description.	Extent.		Upset Price per Acre.
				A.	R. P.	
F 1211	Agarewatta	H. Abilinu	Garden	2	0 39	100
G 1211	Do.	do.	do.	0	0 9	100
H 1211	Dawatagahawatta	H. M. Dingiri Menika and others	do.	0	3 14	50
I 1211	Do.	do.	do.	0	0 10	50
J 1211	Maragahawatta	do.	do.	1	0 28	150
K 1211	Do.	do.	do.	0	0 12	150
L 1211	Do.	do.	do.	1	2 4	150
M 1211	Do.	do.	do.	0	0 6	150
N 1211	Millagahawatta	M. M. Punchirala	do.	1	2 33	75
O 1211	Velipennagahawatta	S. K. Kandappu	do.	0	3 32	50
P 1211	Do.	do.	do.	0	0 23	50
Q 1211	Kongahawatta	S. Punchappu	do.	2	3 5	150
R 1211	Siyambalagahawatta	Saradial Appu	do.	1	3 10	50
S 1211	Kahatagahawatta	S. K. Mudalhami	do.	2	0 22	25
T 1211	Attikkagahahena	S. K. Herathamy	Chena and garden	2	2 14	35
12437	Do.	do.	do.	0	0 12	35
U 1211	Siyambalagahawatta	Saradial Appu	do.	1	0 11	150
V 1211	Rukattanagahawattehena	H. A. Abilinu	do.	1	1 33	20
W 1211	Gorakagahawatta	S. K. Herathamy	Garden	1	0 10	25
X 1211	Gorakagahawatta	M. M. Punchisunno and H. Abilinu	Partly vegetable garden	1	1 25	10

Lot.	Name of Land.	Name of Claimant.	Description.	Extent. A. R. P.	Upset Price per Acre. Rs.
Y 1211	Rukkattanagahahena <i>alias</i> Gonnagahahenawatta	S. K. Mudalihami	Garden	0 2 36	50
Z 1211	Maligagodella	M. M. Appuhamy	Garden and chena	0 1 0	50

Further information respecting these lands may be obtained from the Surveyor-General, and respecting the conditions of sale from the Government Agent, North-Western Province.

By His Excellency's command,

EVERARD IM THURN,
Colonial Secretary.

No. 1,684, N.W. P.

විෂි 1903 ක්වූ මැයි මස 4 වෙනි දින කොළඹ මහසෙනෙවුන්ගේ කන්තෝරුවේදී.

විෂම දිසාවේ ආණ්ඩුවේ ඒජන්තවරයන්ගේ විසින් මෙහි පහත සඳහන්වන ආණ්ඩුව සන්තක ඉඩම් ආණ්ඩුවේ නියෝගවලට ප්‍රකාරයට විෂි 1903 ක්වූ ජූනි මස 22 වෙනි දිනවූ සඳුදා දවල් 1ට කුරුනෑගල කවිචේරියේදී වෙන්දේසි කර විකුණන්නට කොසොත් බේරදමන්ට ගෙදෙනවා ඇත.

විෂම දිසාවේ කුරුනෑගල පලාතේ කවුගම්පොල හත්පත්තුවේ කොට්ඨාසයේ පිහිටා තිබෙන බිම්කැබලි 22ක්.

සිතියම 2,731. ගම සහ කෝරළේ—මාකුර පිටිගල්කෝරළේ.

කො.	ඉඩමේ නම.	අයිතිකම් කීයන්ගේ නම.	අන්දම.	මහ. අ. රු. ප.	වටන්ගන්න ගණන. රු.
F 1211	අගාරේවත්ත	එච්. අබ්දුලිනු	වත්ත	2 0 39	100
G 1211	එම	එම	එම	0 0 9	100
H 1211	දවටගහවත්ත	එච්. ඇම්. හිංගිරිමැනියා සහ තවත් අය	එම	0 0 14	50
I 1211	එම	එම	එම	0 0 10	50
J 1211	මාරගහවත්ත	එම	එම	1 0 28	150
K 1211	එම	එම	එම	0 0 12	150
L 1211	එම	එම	එම	1 2 4	150
M 1211	එම	එම	එම	0 0 6	150
N 1211	මිල්ලගහවත්ත	ඇම්. ඇම්. පුත්තිරුලු	එම	1 2 33	75
O 1211	වැලිපැන්නගහවත්ත	ඇස්. කේ. කන්දප්ප	එම	0 3 32	50
P 1211	එම	එම	එම	0 0 23	50
Q 1211	කෝන්ගහවත්ත	ඇස්. පුත්තිරුලු	එම	2 3 5	150
R 1211	පිසඹලාගහවත්ත	සර්දියෙල්අප්ප	එම	1 3 10	50
S 1211	කහටගහවත්ත	ඇස්. කේ. මුදලිසාමි	එම	2 0 22	25
T 1211	අච්චිකන්තාගහවත්ත	ඇස්. කේ. හෙරත්තාමි	එම සහ හේන	2 2 14	35
12437	එම	එම	එම	0 0 12	35
U 1211	පිසඹලාගහවත්ත	සර්දියෙල්අප්ප	එම	1 0 11	150
V 1211	රුක්කන්තනගහවත්තේ හේන	එච්. ඒ. අබ්දුලිනු	හේන සහ වත්ත	1 1 33	20
W 1211	ගොරෙකගහවත්ත	ඇස්. කේ. හෙරත්තාමි	වත්ත	1 0 10	25
X 1211	ගොරකගහවත්ත	ඇම්. ඇම්. පුත්තිරුලු සහ එච්. අබ්දුලිනු	පැත්තක් එලවලු වල, තිබෙන ඉඩම	1 1 25	10
Y 1211	රුක්කන්තනගහවත්ත කොසොත් ගොන්නගහවත්ත වත්ත	ඇස්. කේ. මුදලිසාමි	වත්ත	0 2 36	50
Z 1211	මාලිගාගොඩැල්ල	ඇම්. ඇම්. අප්පුසාමි	වත්ත සහ හේන	0 1 0	50

මෙම ඉඩම් ගැන වැඩිදුර කාරණා සර්වේශ්වර්තරුල්ලන්ගේ කන්තෝරුවේදී විකිනීමේ කොන්දේසි ගැන කාරණා විෂම දිසාවේ ආණ්ඩුවේ ඒජන්තවරයන්ගේගෙන්ද දැනගන්නට පුළුවන.

ගරුභර උතුමානවත්තන්ගේගේ ආඥාවලට,
එවරුර්චි ඉම් තර්න්
මහසෙනෙවුන්ගේ විෂම.

No. 1,685, N.W. P.

Colonial Secretary's Office,
Colombo, May 12, 1903.

ON Monday, June 29, 1903, at 1 o'clock P.M., the Assistant Government Agent for the Chilaw District will put up for sale or settlement, at his office in Chilaw Kacheheri, the under-mentioned portions of Crown Land, on the terms authorized by Government.

Four allotments of land situated in the Pitigal korale north and Pitigal korale south divisions of the Chilaw District of the North-Western Province.

Lot.	Village.	Name of Claimant.	Description.	Extent. A. R. P.
8354	Galamuna	Crown	Low jungle	1 0 24
8367	Do.	do.	do.	2 1 25
M 638	Keenagaswela	P. K. Naidehamy and others	Field	4 0 34
12448	Sawarana	Crown	Cocoanut garden	4 3 8

Upset price,—Rs. 10 to Rs. 30.

Further information respecting these lands may be obtained from the Surveyor-General, and respecting the conditions of sale from the Assistant Government Agent, Chilaw.

By His Excellency's command,
EVERARD IM THURN,
Colonial Secretary.

No. 1,685, N.W. P.

වර්ෂ 1903 ක්වු මැයි මස 12 වෙනි දින කොළඹ මහසෙනෙවුකාරීන්ගේ කන්තෝරුවේදී.

වැඩි දිසාවේ හලාවත දිස්ත්‍රික්කයේ උපළුපත්කරුන්ගේ විසින් මෙහි පහත සඳහන්වන ආණ්ඩුව සන්තක ඉඩම් ආණ්ඩුවේ නියෝගවලට ප්‍රකාරයට වර්ෂ 1903 ක්වු ජුනි මස 29 වෙනි දිනවූ සඳුදා දවල් 10 හලාවත කව්වේරියේදී වෙන්දේසිකර විකුණන්නට නොහොත් බේරුම්කරදෙන්නට යෙදෙනවා ආත. වසම් දිසාවේ හලාවත පලාතේ උතුරු සහ දකුණු පිටියල්කෝරල කොමසාරිස් පිහිටා නිවෙන බිම්කැබලි 4.

සිතියම 1,629.

නො.	ගම.	අයිතිකම් කීයත්තා.	අන්දම.	මහත.
8354	තල්අමුන	ආණ්ඩුව	ලඳකැලාව	1 0 24
8367	එම	එම	එම	2 1 25
සිතියම 1,407.				
M 638	කිහගස්වෙල	පී. කේ. කපිදෙහාමි සහ තවත්	කුඹුර	4 0 34
සිතියම 2,739.				
12448	සවරන	ආණ්ඩුව	පොල්වත්ත	4 3 8
කන්තෝරු මල රූපියල් 10 සිට 30 දක්වා.				

මෙම ඉඩම් ගැණ වැඩිදුර කාරණා සර්වේචර්ජනරාජ්‍යයෙන්ද, එකිනීමේ කොන්දේසි ගැණ වසම් දිසාවේ හලාවත උපළුපත්කරුන්ගේ කන්තෝරුවේදී දැනගන්නට පුළුවන.

හරුහර උතුමානවතන්තේ ආඥාවලෙස,
එවරුම් ඉම් කරන්,
මහසෙනෙවුකාරීන් වමිහ.

No. 1,686, N.W. P.

Colonial Secretary's Office,
Colombo, May 12, 1903.

ON Monday, June 22, 1903, at 1 o'clock P.M., the Assistant Government Agent for the Chilaw District will put up for sale or settlement, at his office in Chilaw Kachcheri, the under-mentioned portions of Crown Land, on the terms authorized by Government.

Five allotments of land situated in the Pitigal korale north division of the Chilaw District of the North-Western Province.

Preliminary plan 1,494. Claimant—Crown.

Lot.	Village.	Name of Applicant.	Description.	Upset Price	
				Extent.	per Acre.
				A. R. P.	Rs.
7680	Virapandiyana	W. W. Adrian Fernando	Forest	39 0 19	95
Preliminary plan 2,682.					
12172	Ambakandawila	W. Juan Raphael Fernando	Cocoanut garden	0 1 2	20
12173	Do.	do.	Uneven sandy ground	8 0 5	10
12175	Do.	C. Navacivayam	do.	13 2 35	10
12177	Do.	do.	do.	6 0 20	10

Further information respecting these lands may be obtained from the Surveyor-General, and respecting the conditions of sale from the Assistant Government Agent, Chilaw.

By His Excellency's command,
EVERARD IM THURN,
Colonial Secretary.

No. 1,686, N.W. P.

වර්ෂ 1903 ක්වු මැයි මස 12 වෙනි දින කොළඹ මහසෙනෙවුකාරීන්ගේ කන්තෝරුවේදී.

වැඩි දිසාවේ හලාවත දිස්ත්‍රික්කයේ උපළුපත්කරුන්ගේ විසින් මෙහි පහත සඳහන්වන ආණ්ඩුව සන්තක ඉඩම් ආණ්ඩුවේ නියෝගවලට ප්‍රකාරයට වර්ෂ 1903 ක්වු ජුනි මස 22 වෙනි දිනවූ සඳුදා දවල් 10 හලාවත කව්වේරියේදී වෙන්දේසිකර විකුණන්නට නොහොත් බේරුම්කරදෙන්නට යෙදෙනවා ආත.

වසම් දිසාවේ හලාවත පලාතේ උතුරු පිටියල්කෝරලේ කොමසාරිස් පිහිටා නිවෙන බිම්කැබලි 5.

සිතියම 1,494. අයිතිකම් කීයත්තා—ආණ්ඩුව.

නො.	ගම.	ඉල්ලුම්කාරයා.	අන්දම.	පවත්කන්න
				මහත. ගණන.
				අ. රු. ප. රු.
7680	විරපන්ඩියාන	ඩබ්ලිව්. අදිරිගන් ප්‍රනාන්දු	කැලාව	39 0 19 95
සිතියම 2,682.				
12172	අම්කන්දවිල	ඩබ්ලිව්. ජුවන් රපියෙල් ප්‍රනාන්දු	පොල්වත්ත	0 1 2 20
12173	එම	එම	වැලිබිම	8 0 5 10
12175	එම	සී. නවසිව්‍යාමි	එම	13 2 35 10
12177	එම	එම	එම	6 0 20 10

මෙම ඉඩම් ගැණ වැඩිදුර කාරණා සර්වේචර්ජනරාජ්‍යයෙන්ද, එකිනීමේ කොන්දේසි ගැණ වසම් දිසාවේ හලාවත උපළුපත්කරුන්ගේ කන්තෝරුවේදී දැනගන්නට පුළුවන.

හරුහර උතුමානවතන්තේ ආඥාවලෙස,
එවරුම් ඉම් කරන්,
මහසෙනෙවුකාරීන් වමිහ.

LAND SALES IN THE NORTH-CENTRAL PROVINCE.

No. 1,226, N.C. P.

Colonial Secretary's Office,
Colombo, May 4, 1903.

Friday, June 26, 1903, at 1 o'clock P.M., the Government Agent for the North-Central Province will put up to auction for sale or settlement, at his office in Anuradhapura, the under-mentioned portions of Crown Land, on the terms authorized by Government.

Sixty-seven allotments of land situated in the Nuwara-gampalata division of the Anuradhapura District of the North-Central Province.

Preliminary plan 173.—Kadawat korale.

Claimant—Crown.

Lot.	Village.	Description.	Upset Price	
			Extent. per Acre.	Rs.
A. R. P.				
510	Kirigallewa	Jungle fit for paddy	0 3 34	15
511	Do.	do.	0 2 18	15
519	Do.	do.	2 0 0	15
520	Do.	do.	2 0 0	15
524	Do.	do.	5 0 0	15
525	Do.	do.	5 0 0	15
527	Do.	do.	2 3 35	15
529	Do.	do.	2 0 0	15
530	Do.	do.	2 0 0	15
531	Do.	do.	5 0 29	15
532	Do.	do.	3 3 0	15
533	Do.	do.	2 2 38	15
534	Do.	do.	3 0 0	15
535	Do.	do.	2 3 0	15
536	Do.	do.	2 3 24	15
537	Do.	do.	3 0 0	15
538	Do.	do.	3 0 0	15
539	Do.	do.	3 0 0	15
540	Do.	do.	3 1 21	15
541	Do.	do.	2 2 26	15
542	Do.	do.	2 3 31	15
543	Do.	do.	3 0 0	15
544	Kirigallewa and Muwaetagama	do.	3 0 0	15
545	Do.	do.	3 0 0	15
546	Do.	do.	4 3 26	15
547	Do.	do.	4 0 16	15
548	Muwaetagama	do.	3 0 29	15
549	Muwaetagama and Kirigallewa	do.	20 0 20	15
550	Do.	do.	1 3 35	15
551	Do.	do.	2 0 0	15
552	Muwaetagama	do.	2 0 0	15
553	Do.	do.	2 0 0	15
554	Do.	do.	2 0 0	15
555	Do.	do.	2 0 0	15
556	Do.	do.	2 1 32	15
557	Do.	do.	3 0 0	15
558	Do.	do.	3 0 0	15
559	Do.	do.	3 0 0	15
560	Do.	do.	3 0 0	15
561	Do.	do.	3 0 0	15
562	Do.	do.	2 3 30	15
563	Do.	do.	2 0 0	15
564	Do.	do.	2 0 0	15
565	Do.	do.	2 0 0	15
573	Do.	do.	2 3 25	15
574	Do.	do.	2 3 27	15
575	Do.	do.	2 3 28	15
576	Do.	do.	2 3 25	15
578	Do.	do.	2 0 0	15

Lot.	Village.	Description.	Upset Price	
			Extent. per Acre.	Rs.
A. R. P.				
579	Muwaetagama	Jungle fit for paddy	2 0 0	15
580	Do.	do.	2 0 0	15
581	Do.	do.	2 0 0	15
582	Do.	do.	2 0 0	15
584	Do.	do.	2 3 36	15
585	Do.	do.	3 0 0	15
586	Do.	do.	3 0 0	15
587	Do.	do.	3 0 0	15
588	Do.	do.	2 3 38	15
592	Do.	do.	1 3 26	15
593	Do.	do.	2 0 0	15
594	Do.	do.	2 0 0	15
595	Do.	do.	2 0 0	15
600	Do.	do.	2 1 7	15
601	Do.	do.	2 3 35	15
602	Do.	do.	2 1 33	15
603	Do.	do.	2 0 0	15
604	Do.	do.	3 0 19	15

Further information respecting these lands may be obtained from the Surveyor-General, and respecting the conditions of sale from the Government Agent of the North-Central Province.

By His Excellency's command,

EVERARD IM THURN,
Colonial Secretary.

No. 1,226, N.C. P. වම් 1903 ක්වු මැයි මස 4 වෙනි දින කොලඹ මහලේ කොටුකාරිය උත්තායයේ කන්තෝ රුවේදී.

උතුරු මැද දිසාවේ ආණ්ඩුවේ ඒජන්ත උත්තායයේ මිසිස් මේනි පහත සඳහන් වෙන ආණ්ඩුව සහ තන ඉඩම් ආණ්ඩුවේ නියෝගවල ප්‍රකාරයට වම් 1903 ක්වු ජුනි මස 26 වෙනි දින වූ සිඳුරුදු සවස 10 අනුරාධ පුර කම්මේරියේදී වෙන්දේසි කර විකුණන්නට නොහොත් බේරුම්කර දෙන්නට යෙදෙනවා ඇත.

උතුරු මැද දිසාවේ අනුරාධපුර පළාතේ නුවරගම පළාත කොට්ඨාසයේ පිහිටා තිබෙන මිම් කැබලි 67.

පිහිටම 173. කඩවත්තෝරලේ.

අයිතිකම් කියන්නා—ආණ්ඩුව.

අන්දම—විටම පුදුසුකැලේ.

නො.	ගමේ නම.	පවත්ගන්න	
		මකන.	කන්න.
		අ. රූ ප.	රූ.
510	කිරිගල්ලුව	0 3 34	15
511	එම	0 2 18	15
519	එම	2 0 0	15

නො.	ගමේ නම.	පවත්ගන්න		නො.	ගමේ නම.	පවත්ගන්න	
		මහන.	ගහන.			මහන.	ගහන.
		අ. රු. ප.	රු.			අ. රු. ප.	රු.
520	කිරිඳිලොව	2 0 0	15	561	මුවඇටකම	3 0 0	15
524	එම	5 0 0	15	562	එම	2 3 30	15
525	එම	5 0 0	15	563	එම	2 0 0	15
527	එම	2 3 35	15	564	එම	2 0 0	15
529	එම	2 0 0	15	565	එම	2 0 0	15
530	එම	2 0 0	15	573	එම	2 3 25	15
531	එම	5 0 29	15	574	එම	2 3 27	15
532	එම	3 3 0	15	575	එම	2 3 28	15
533	එම	2 2 38	15	576	එම	2 3 25	15
534	එම	3 0 0	15	578	එම	2 0 0	15
535	එම	2 3 0	15	579	එම	2 0 0	15
536	එම	2 3 24	15	580	එම	2 0 0	15
537	එම	3 0 0	15	581	එම	2 0 0	15
538	එම	3 0 0	15	582	එම	2 0 0	15
539	එම	3 0 0	15	584	එම	2 3 36	15
540	එම	3 1 21	15	585	එම	3 0 0	15
541	එම	2 2 26	15	586	එම	3 0 0	15
542	එම	2 3 31	15	587	එම	3 0 0	15
543	එම	3 0 0	15	588	එම	2 3 38	15
544	කිරිඳිලොව සහ මුවඇටකම	3 0 0	15	592	එම	1 3 26	15
545	එම	3 0 0	15	593	එම	2 0 0	15
546	එම	4 3 26	15	594	එම	2 0 0	15
547	එම	4 0 16	15	595	එම	2 0 0	15
548	මුවඇටකම	3 0 29	15	600	එම	2 1 7	15
549	මුවඇටකම සහ කිරිඳිලොව	20 0 20	15	601	එම	2 3 35	15
550	එම	1 3 35	15	602	එම	2 1 33	15
551	එම	2 0 0	15	603	එම	2 0 0	15
552	මුවඇටකම	2 0 0	15	604	එම	3 0 19	15
553	එම	2 0 0	15				
554	එම	2 0 0	15				
555	එම	2 0 0	15				
556	එම	2 1 32	15				
557	එම	3 0 0	15				
558	එම	3 0 0	15				
559	එම	3 0 0	15				
560	එම	3 0 0	15				

මෙම ඉඩම් ගැන වැඩිදුර කාරකා සර්වේෂර්ස්කරු ලක්නාස්සේගෙන්ද විකිනීමේ කොන්දේසිය ගැන වැඩි දුර කාරණි උතුරුමැද දිසාවේ ආණ්ඩුසච්ච්ඡන්දන නාස්සේගෙන්ද දනගන්නට පුළුවන.

ගරුකර උතුමානවකස්සේගේ ආඥාවලස,
එවරුහි ඉමි කරස්,
මහසෙක්කාරිස් වමික.

No. 1,27, N.C. P.

Colonial Secretary's Office,
Colombo, May 1, 1903.

ON Friday, June 19, 1903, at 2 o'clock P.M., the Government Agent for the North-Central Province will put up to auction for sale or settlement, at his office in Anuradhapura, the under-mentioned portions of Crown Land on the terms authorized by Government.

Six allotments of land situated in the Nuwaragamapalata division of the Anuradhapura District of the North-Central Province.

Lot.	Village.	Name of Applicant.	Description.	Extent. A. R. P.	Upset Price per Acre. Rs.
Preliminary plan 679.—Eppawala korale. Claimant—Crown and Tikirihami.					
2261	Eliyadiwulwewa	—	Garden (encroachment)	0 0 16	10
Claimant—Crown and Jayaturala.					
2262	Eliyadiwulwewa	—	Garden (encroachment)	0 0 18	10
Preliminary plan 1,106.—Eppawala korale. Claimant—Crown.					
3104	Keditokkuwa	Hewamarambege Subehami	High jungle fit for paddy	4 1 20	12
Preliminary plan 825.—Kadawat korale. Claimant—Crown.					
2526	Weliwewa, near Mahakongaskada	Allapichchege Udumankandu	Jungle fit for paddy	10 2 22	11
Preliminary plan 871.—Nuwaragam korale. Claimant—Crown.					
2673	Kaluwila	S. W. Tikiri Banda, Korala of Mahakalattewa	Jungle fit for paddy	29 2 0	12
Preliminary plan 1,210.—Nuwaragam korale. Claimant—Crown.					
3619	Panidikulama	Menikrala, Vel-vidane	Jungle fit for paddy	2 2 28	10

Further information respecting these lands may be obtained from the Surveyor-General, and respecting the conditions of sale from the Government Agent of the North-Central Province.

By His Excellency's command,
EVERARD IM THURN,
Colonial Secretary.

No. 1,227, N.C. P.

වර්ෂ 1903 ජූනි මස 1 වෙනි දින කොළඹ මහසෙනෙවිවරයාගේ අනුමැතියෙන් කන්දොරුවේදී.

උතුරුමැද දිසාවේ ආණ්ඩුවේ ඒජන්තවරයාගේ විසින් මෙහි පහත සඳහන්වූ ආණ්ඩුව සන්තක ඉඩම් ආණ්ඩුවේ නියෝගවල ප්‍රකාරයට වර්ෂ 1903 ජූනි මස 19 වෙනි දිනට සිකුරුදා සවස 2 ට අනුරාධපුර නගරයේදී වෙන්දේසිකර විකුණනු ලබන නොහොත් බේරුම්කරගෙන යාමට යොදා ගත හැකි ඉඩම්.

උතුරුමැද දිසාවේ අනුරාධපුර පලාතේ නුවරගමපලාත කොට්ඨාසයේ පිහිටා තිබෙන බිම්කැබලි 6 ක්. සිතියම 679. එප්පාවලකෝරළේ. අයිතිකම් කියත්තා—ආණ්ඩුව සහ විකිරිතාම්.

නො.	ගම.	ඉල්ලුම්කාරයා.	අන්දම.	පටන්ගන්න	
				මහස. ගණන.	රු.
2261	එලියදිවුල්වැව	—	වත්ත, අල්ලාගත නිසි	0	0 16 10
2262	එම	අයිතිකම් කියත්තා—ආණ්ඩුව සහ ජාතුරු.	එම	0	0 18 10
3104	කුසිගේකුඳව	සිතියම 1,106. එප්පාවලකෝරළේ. අයිතිකම් කියත්තා—ආණ්ඩුව. සේවමරගියේ ප්‍රාභිකාම්	විවිධ සුදුසු අන්දම්වූ කැලේ	4	1 20 12
2526	මහකෝන්ගස්කඩ ගාමා වැව්වැව	සිතියම 825. කඩවත්තෝරළේ.	අල්ලපිට්ටියේ උදුමාත්තන්ඩු විවිධ සුදුසු කැලේ	10	2 22 11
2673	කළුපිල	සිතියම 871. නුවරගමකෝරළේ. මහකලුන්කැවේ ඇස්. බිහිලිවී. විකිරිබත්තා	විවිධ සුදුසු කැලේ	29	2 0 12
3619	පහිකුලම	සිතියම 1,210. නුවරගමකෝරළේ. වැනිකරු වෙල්විදුම	විවිධ සුදුසු කැලේ	2	2 28 10

මෙම ඉඩම් කැණ වැඩිදුර කාරණා සර්වමයර්ථකරුල්ලක් නොගෙන, විකිණීමේ කොන්දේසි කැණ වැඩිදුර කාරණා උතුරුමැද දිසාවේ ආණ්ඩුවේ ඒජන්තවරයාගේ අනුමැතියෙන් දැනගන්නට පුළුවන.

ගරුගර උතුරුමැද දිසාවේ ආණ්ඩුවේ ආඥා ලෙස,
එවරුහි ඉම් හරිත්,
මහසෙනෙවිවරයාගේ අනුමැතියෙන්.

No. 1,228, N.C. P.

Colonial Secretary's Office,
Colombo, May 1, 1903.

ON Wednesday, June 17, 1903, at 1 o'clock P.M., the Government Agent for the North-Central Province will put up to auction for sale or settlement, at his office in Anuradhapura, the under-mentioned portions of Crown Land on the terms authorized by Government.

Twenty-two allotments of land situated in the Hurulupalata division of the Anuradhapura District of the North-Central Province.

Preliminary plan 2,407.—Kalpe korale.
Claimant—Crown.

Lot.	Village.	Name of Applicant.	Description.	Extent. A. R. P.	Upset Price
					per Acre. Rs.
7486	Horowapatana	—	Jungle fit for paddy	4 3 1	15
7487	Do.	—	Thorny jungle fit for paddy	2 1 32	15
7488	Do.	—	Jungle fit for paddy	4 1 16	15
7489	Do.	—	do.	3 0 27	15
7490	Do.	—	High jungle fit for paddy	6 0 37	30
7493	Do.	—	Jungle fit for paddy	6 0 28	15
7494	Do.	—	do.	6 1 34	15
7495	Do.	—	do.	3 3 14	15
7496	Do.	—	do.	5 2 16	15
7497	Do.	—	do.	4 1 25	15
7498	Do.	—	do.	3 3 21	15
7499	Do.	—	do.	4 1 20	15
7500	Do.	—	do.	4 2 32	15
7502	Do.	—	do.	3 3 13	15
7503	Do.	—	do.	5 0 30	15
7504	Do.	—	do.	4 2 18	15
7507	Ratmale	Preliminary plan 2,409.—Mahapotana korale. Miskin ex Vel-vidane and others	Chena fit for paddy	6 1 4	10
2421	Anaolondewa	Preliminary plan 760.—Mahapotana korale. Claimant—Crown and Applicant. Kappa Udayar	Part field, part jungle fit for paddy	8 0 26	10
2184½	Kuttikulama	Preliminary plan 645.—Ulagalla korale. Claimant—Crown. Singa Veda and two others	Low jungle fit for paddy	2 3 2	10

Lot.	Village.	Name of Applicant.	Description.	Extent.		Upset Price per Acre. Rs.
				A.	R. P.	
7315	Pahala Ambatale	Preliminary plan 2,356.—Ulagalla korale.	Paddy field, encroachment by Wanniamige Kapurhami, Kirihami Tikiriappu, Naideralage Kapurama, and others	0	0 30	20
7086	Belikulama	Preliminary plan 2,293.—Uddiyankulam korale. Kandate Vel-vidane of Aspaya-bendiwewa	Forest fit for paddy	9	3 6	20
7088	Do.	Punchirala Gamarala and others of Aspaya-bendiwewa	do.	9	2 14	15

Further information respecting these lands may be obtained from the Surveyor-General, and respecting conditions of sale from the Government Agent of the North-Central Province.

By His Excellency's command,
EVERARD IM THURN,
Colonial Secretary.

No. 1,228, N.C. P.

විෂි 1903 ක්වූ මැසි මස 1 වෙනි දින කොලඹ මහසෙනකුතුරිස්ථානයේදී කන්තෝරුවේදීය.

උතුරුමැද දිසාවේ ආණ්ඩුවේ ඒපත්තලන්තානයේ විසින් මෙහි පහත සඳහන්වෙන ආණ්ඩුව සත් තක ඉඩම් ආණ්ඩුවේ නියෝගවල ප්‍රකාරයට විෂි 1903 ක්වූ ජුනි මාසේ 17 වෙනි බද්ද සවස 1ට අනුරාධපුර කමිටේරියේදී වෙන්දේසිකර විකුණනට නොහොත් බේරුන්කර දෙවට යෙදෙනවා ඇත.

උතුරුමැද දිසාවේ අනුරාධපුර පලාතේ හුරුඵපලාත කොට්ඨාසයේ පිහිටාතිබෙන බිම් කැබලි 22ක්.

සිතියම 2,407. කල්පේකෝරලේ. අසිතිකම කියන්නා—ආණ්ඩුව. පටන්ගන්න

නො.	ගම.	ඉල්ඵමිකාරයා.	අන්දම.	අ. රූ. ප. රූ.	ගණන
7486	හොඳවපොතාන	—	වියට සුදුසු කැලේ	4 3 1	15
7487	ඵම	—	වියට සුදුසු කවුපත් කැලේ	2 1 32	15
7488	ඵම	—	වියට සුදුසු කැලේ	4 1 16	15
7489	ඵම	—	ඵම	3 0 27	15
7490	ඵම	—	වියට සුදුසු අන්දමුවා කැලේ	6 0 37	30
7493	ඵම	—	වියට සුදුසු කැලේ	6 0 28	15
7494	ඵම	—	ඵම	6 1 34	15
7495	ඵම	—	ඵම	3 3 14	15
7496	ඵම	—	ඵම	5 2 16	15
7497	ඵම	—	ඵම	4 1 25	15
7498	ඵම	—	ඵම	3 3 21	15
7499	ඵම	—	ඵම	4 1 20	15
7500	ඵම	—	ඵම	4 2 32	15
7502	ඵම	—	ඵම	3 3 13	15
7503	ඵම	—	ඵම	5 0 30	15
7504	ඵම	—	ඵම	4 2 18	15

සිතියම 2,409. මහපොතානකෝරලේ.

7507 රත්මලේ මිස්කින් ජටපු වෙල්විදු නෙ සහ නවත් වියට සුදුසු සේන 6 1 4 10

2421 අනමලෝන්දුව සිතියම 760. අසිතිකම කියන්නා—ආණ්ඩුව සහ ඉල්ඵමිකාරයා. කප්පලබයාර කොටසක් කුඹුර, කොටසක් වියට සුදුසු කැලේ 8 0 26. 10

2184½ සිතියම 645. උලගල්ලකෝරලේ. අසිතිකම කියන්නා—ආණ්ඩුව. කුට්ටිකුලම සිත්ගවෙදු සහ නව දෙන්නෙක් වියට සුදුසු ලදුකැලේ 2 3 2 10

7315 පහලඅඹනලේ සිතියම 2,356. විකුඹුර, වන්නිහාමි ගේ කපුරුහාමි, කීරිහාමි විකිරිඅප්පු, නසීරුලගේ කපුරුල සහ නවත් අස විසින් අල්ලාගන තිබේ 0 0 30 20

නො.	ගම.	ඉල්ලීම්කාරයා.	අන්දම.	පවත්ගන්න	
				මහන.	ගණන.
		සිතියම 2,293. උසියන්කුලම්කෝරලේ.		අ. රු. ප.	රු.
7086	බෙලිකුලම	අස්පයාබැඳිවැවේ කන්	ඊයට සුදුසු මුකලාන	9 3 6	20
7088	එම	දැගේ වෙල්විදගේ එම ගමේ පු.විගල ගම	එම	9 2 14	15

මෙම ඉඩම් ගැණ වැඩිදුර කාරණා සර්වේසර්පනලේ උත්තාන්තේශෙන්ද, විකිවිම් කොන්දේසිය ගැණ කාරණා උතුරුමැද දිසාවේ ආණ්ඩුවේ ඒපත්තලන්තාන්තේශෙන්ද දැනගන්නට සුළුමන.

ගරුචර උතුමානත්වහන්සේගේ ආඥාවලට,
එදරුචි ඉම් තරින්,
මහසෙක්කාරිස් වමහ.

No. 1,229, N.C. P.

Colonial Secretary's Office,
Colombo, May 2, 1903.

ON Tuesday, June 23, 1903, at 1 o'clock P.M., the Government Agent for the North-Central Province will put up to auction for sale or settlement, at his office in Anuradhapura, the under-mentioned portions of Crown Land, on the terms authorized by Government.

Thirty-seven allotments of land situated in the Hurulupalata division of the Anuradhapura District of the North-Central Province.

Lot.	Name of Applicant.	Name of Claimant.	Description.	Extent.		Upset Price per Acre.
				A. R. P.	Rs.	
1320	—	Crown	Open land fit for paddy	4 1 1	10	
1321	—	do.	do.	3 2 17	10	
1322	T. B. Rajapaksa, teacher, and another	Crown and Ranhami Vel-vidane	do.	1 1 34	10	
1323	do.	do.	do.	4 0 26	10	
1330	—	Crown	do.	0 3 10	10	
1332	—	do.	do.	0 3 18	10	
1336	—	Crown and Lama Etani and others	Welbima, partly encroached upon	1 1 10	10	
1337	—	Crown	Part field and part open land fit for paddy	1 3 16	10	
1344	—	do.	Jungle and open land fit for paddy	3 1 22	10	
1345	—	do.	Forest fit for paddy	4 3 39	10	
1346	—	do.	High jungle fit for paddy	3 3 29	10	
1347	—	do.	Low jungle fit for garden	2 2 1	10	
1348	—	do.	Forest fit for paddy	3 3 28	10	
1349	—	do.	do.	2 0 16	10	
1350	—	do.	do.	0 2 29	10	
1352	—	do.	do.	3 2 16	10	
1359	—	do.	Thorny jungle fit for garden	3 1 18	10	
1364	—	do.	Thorny jungle fit for paddy	6 3 0	10	
1365	—	do.	Low jungle fit for paddy	2 3 5	10	
1367	—	do.	Forest fit for garden	4 2 10	10	
1368	—	do.	do.	4 1 9	10	
1369	—	do.	Thorny jungle fit for garden	5 1 11	10	
1376	—	do.	Forest fit for paddy	6 3 36	10	
1377	—	do.	do.	9 1 17	10	
1380	—	do.	High jungle fit for paddy	6 0 37	10	
1381	—	do.	do.	6 1 14	10	
1384	—	do.	Forest fit for paddy	6 0 0	10	
1385	—	do.	do.	3 3 11	10	
1386	—	do.	do.	4 3 25	10	
1388	—	do.	Scrub jungle fit for paddy	7 2 24	10	
1389	—	do.	do.	6 1 36	10	
1398	—	do.	Low jungle fit for garden	6 0 0	10	
1401	—	do.	Scrub jungle fit for paddy	7 0 25	10	
1402	—	do.	do.	6 0 87	10	
1403	—	do.	do.	8 2 10	10	
1404	Wannihami Vel-vidane	do.	do.	6 0 34	10	
1405	—	do.	Forest fit for garden	0 1 29	10	

Further information respecting these lands may be obtained from the Surveyor-General, and respecting the conditions of sale from the Government Agent of the North-Central Province.

By His Excellency's command,

EVERARD IM THURN,
Colonial Secretary.

No. 1,229, N.C. P.

වස 1903 ක්වූ මැයි මස 2 වෙනි දින කොළඹ

මහසෙනාධිපතිවරයාගේ කාර්යාලයේ

උතුරු මැද දිසාවේ ආණ්ඩුවේ ඒජන්තවරයාගේ විසින් ලේඛි පහත සඳහන්වන ආණ්ඩු සන්තක ඉඩම් ආණ්ඩුවේ නියෝගවලට ප්‍රකාරයට වස 1903 ක්වූ ජූනි මස 23 වෙනි දින වූ අගනැව් ද සමඟ 1ව අනුරාධපුර නවවේරියේදී වෙන්දේසිකර පිකුණු කළ නොහොත් මෙය මිසරයෙන් ගෙදනවා ඇත.

උතුරු මැද දිසාවේ අනුරාධපුර පලාතේ හුරු එපලාත කොටසක සේ පිහිටා තිබෙන බිම් කැබලි 37 ක්. සිතියම 375. උඩ්පිටපතකට මෙයට අදාළ වේ. මෙ—මාගේ නම වේ.

නො.	ඉල්ලුම්කරයා.	අයිතියක් කී නම.	අන්දම.	අ. රු. ප.	අ. රු.
1320	—	ආණ්ඩු	වියව සුදුසු පිටිවනිම	4 1 1	10
1321	—	එම	එම	3 2 17	10
1322	පී. පී. රාජපක්ෂ සහ නවත් අයෙක්	ආණ්ඩුව සහ රත්නාමි වෙල්පිදුමේ	එම	1 1 34	10
1323	එම	එම	එම	4 0 26	10
1330	—	ආණ්ඩුව	එම	0 3 10	10
1332	—	එම	එම	0 3 18	10
1336	—	ආණ්ඩුව සහ ලමා එකති	වෙල්පිම කොටසක් අල් සහ නවත් අය	1 1 10	10
1337	—	ආණ්ඩුව	කුඹුර, කොටසක් වියව සුදුසු පිටිවනිම	1 3 16	10
1344	—	එම	වියව සුදුසු කැපේ සහ පිටිවනිම	3 1 23	10
1345	—	එම	වියව සුදුසු මුහුලාත	4 3 39	10
1346	—	එම	වියව සුදුසු අන්දමුමා කැපේ	3 3 29	10
1347	—	එම	වත්තව සුදුසු ලඳු කැපේ	2 2 1	10
1348	—	එම	වියව සුදුසු මුහුලාත	3 3 28	10
1349	—	එම	එම	2 0 16	10
1350	—	එම	එම	0 2 29	10
1352	—	එම	එම	3 2 16	10
1359	—	එම	වත්තව සුදුසු කටු කැපේ	3 1 18	10
1364	—	එම	වියව සුදුසු කටු කැපේ	6 3 0	10
1365	—	එම	වියව සුදුසු ලඳු කැපේ	2 3 5	10
1367	—	එම	වත්තව සුදුසු මුහුලාත	4 2 10	10
1368	—	එම	එම	4 1 9	10
1369	—	එම	වත්තව සුදුසු කටු කැපේ	5 1 1	10
1376	—	එම	වියව සුදුසු මුහුලාත	6 3 36	10
1377	—	එම	එම	9 1 17	10
1380	—	එම	වියව සුදුසු අන්දමුමා කැපේ	6 0 37	10
1381	—	එම	එම	6 1 14	10
1384	—	එම	වියව සුදුසු මුහුලාත	6 0 0	10
1385	—	එම	එම	3 3 11	10
1386	—	එම	එම	4 3 25	10
1388	—	එම	වියව සුදුසු කටු කැපේ	7 2 24	10
1389	—	එම	එම	6 1 36	10
1398	—	එම	වත්තව සුදුසු ලඳු කැපේ	6 0 0	10
1401	—	එම	වියව සුදුසු කටු කැපේ	7 0 25	10
1402	—	එම	එම	6 0 37	10
1403	—	එම	එම	8 2 10	10
1404	වත්තනාමි වෙල්පිදුමේ	එම	එම	6 0 34	10
1405	—	එම	වත්තනාමි සුදුසු මුහුලාත	0 1 29	10

මෙම ඉඩම් කැණ වැඩිදුර කාරණා සඳහා වසර 3 ක් තුළින් ආණ්ඩුවේ විසින් ලේඛි කොටසකට මෙය වැඩිදුර කාරණා උතුරු මැද දිසාවේ ආණ්ඩුවේ ඒජන්තවරයාගේ විසින් ලේඛි පහත සඳහන්වන ආණ්ඩු සන්තක ඉඩම් ආණ්ඩුවේ නියෝගවලට ප්‍රකාරයට වස 1903 ක්වූ ජූනි මස 23 වෙනි දින වූ අගනැව් ද සමඟ 1ව අනුරාධපුර නවවේරියේදී වෙන්දේසිකර පිකුණු කළ නොහොත් මෙය මිසරයෙන් ගෙදනවා ඇත.

No. 1,230, N.C. P.

Colonial Secretary's Office,
Colombo, May 8, 1903.

ON Tuesday, June 30, 1903, at 1.30 o'clock P.M., the Government Agent for the North-Central Province will put up to auction for sale or settlement, at his office in Anuradhapura, the under-mentioned portion of Crown Land, on the terms authorized by Government.

An allotment of land situated in the Hurulupalata division of the Anuradhapura District of the North-Central Province.

Lot.	Village.	Name of Claimant.	Description.	Extent. A. R. P.	Upset Price per Acre. Rs.
6	Pahalagalkulama	Crown and Nambiralage Menik- rala and others	Garden about three years old	6 1 25	20

Further information respecting this land may be obtained from the Surveyor-General, and respecting the conditions of sale from the Government Agent of the North-Central Province.

By His Excellency's command,
EVERARD IM THURN,
Colonial Secretary.

No. 1,230, N.C. P.

වර්ෂ 1903 ජූනි මාස 8 වෙනි දින කොළඹ මහසභකාරීස්ථානයේදී කන්තෝරුවේදී.

උතුරු මහල දිසාවේ අනුරාධපුර ඒජන්සියට අයත් වූ මෙහි පහත සඳහන්වන ආණ්ඩුව සන්තක ඉඩම ආණ්ඩුවේ නිකුත්වනු ලබන අතර එහි 1903 ජූනි මස 30 වෙනි දිනට අනුරාධපුර සම්මුතියට අනුකූලව වෙන්දේසි කර විකුණනු ලබන බවට නොකොන් මේරුන්කරදෙනු ලබන බවට අනුකූලව දෙනු ලැබේ.

උතුරු මහල දිසාවේ අනුරාධපුර පලාතේ හුරුළුපලාත කොට්ඨාසයේ පිහිටා තිබෙන බිම්කැබලි 1ක්.
පිහිටීම 26. උලගල්ලකෝරළේ.

නො.	ගම.	අයිතිකම් කීයන්ගේ නම.	අවදානම.	පවත්ගන්නා මහල.	ගණන.
				අ. රු. ප.	රු.
6	පහලපල්ලුම	ආණ්ඩුව, පහලපල්ලුමේ මැතිකරු සහ තාන් අය	ඉහලපල්ලුම සඳහා	6 1 25	20

මෙම ඉඩම ගැණ වැඩිදුර කාරණා සර්වේච්ඡන්දනලේඛනයක් සේගෙනද, විකිනීමේ කොන්දේසි ගැණ වැඩිදුර කාරණා උතුරු මහල දිසාවේ ආණ්ඩුවේ ඒජන්සියට අයත්ව වෙන්දේසි කර ගන්නට පුළුවන.

ගරුකර උතුරු මහල දිසාවේ අනුරාධපුර, එවරුන් ඉම් හරිස්, මහසභකාරීස් වමින.

No. 1,231 N.C. P.

Colonial Secretary's Office, Colombo, May 7, 1903.

ON Tuesday, June 30, 1903, at 1.35 o'clock P.M., the Government Agent for the North-Central Province will put up to auction for sale or settlement, at his office in Anuradhapura, the under-mentioned portion of Crown Land, on terms authorized by Government

An allotment of land situated in the Hurulupalata division of the Anuradhapura District of the North-Central Province.

Preliminary plan 1,999.—Uddiyankulam korale.

Applicant.—T. Ahamadu Saibo Marikar and Punchiralage Tikirimenika.

Lot.	Village.	Name of Claimant.	Description.	Extent. A. R. P.	Upset Price per Acre. Rs.
5919	Kahatagasdigiliya	Crown and applicant, Ahamadu Saibo Marikar	Open land containing a boutique	0 0 10	480

Further information respecting this land may be obtained from the Surveyor-General, and respecting the conditions of sale from the Government Agent of the North-Central Province.

By His Excellency's command,
EVERARD IM THURN,
Colonial Secretary.

No. 1,231, N.C. P.

වර්ෂ 1903 ජූනි මාස 7 වෙනි දින කොළඹ මහසභකාරීස්ථානයේදී කන්තෝරුවේදී.

උතුරු මහල දිසාවේ ආණ්ඩුවේ ඒජන්සියට අයත් වූ මෙහි පහත සඳහන්වන ආණ්ඩුව සන්තක ඉඩම ආණ්ඩුවේ නිකුත්වනු ලබන අතර එහි 1903 ජූනි මස 30 වෙනි දිනට අනුරාධපුර සම්මුතියට අනුකූලව වෙන්දේසි කර විකුණනු ලබන බවට නොකොන් මේරුන්කරදෙනු ලබන බවට අනුකූලව දෙනු ලැබේ.

උතුරු මහල දිසාවේ අනුරාධපුර පලාතේ හුරුළුපලාත කොට්ඨාසයේ පිහිටා තිබෙන බිම්කැබලි 1ක්.
පිහිටීම 1,999. උඩහිසවකුලම කෝරළේ. ගම—කහවගස්දෙණිය.

නො.	ඉල්ලුම් නාමය.	අයිතිකම් කීයන්ගේ නම.	අවදානම.	පවත්ගන්නා මහල.	ගණන.
				අ. රු. ප.	රු.
5919	වි. අහලේ සඳු විජේකාර සහ පුත්තලයේ විකීර් මැති	ආණ්ඩුව සහ ඉල්ලුම්කාරයා වන අහලේ සඳු විජේකාර	කඩාක නිවසක් වූ පිටිවනි බිම	0 0 10	480

මෙම ඉඩම ගැණ වැඩිදුර කාරණා සර්වේච්ඡන්දනලේඛනයක් සේගෙනද, විකිනීමේ කොන්දේසි ගැණ වැඩිදුර කාරණා උතුරු මහල දිසාවේ ආණ්ඩුවේ ඒජන්සියට අයත්ව වෙන්දේසි කර ගන්නට පුළුවන.

ගරුකර උතුරු මහල දිසාවේ අනුරාධපුර, එවරුන් ඉම් හරිස්, මහසභකාරීස් වමින.

No. 1,232, N.C. P.

Colonial Secretary's Office, Colombo, May 7, 1903.

ON Tuesday, June 30, 1903, at 1 o'clock P.M., the Government Agent for the North-Central Province will put up to auction for sale or settlement, at his office in Anuradhapura, the under-mentioned portions of Crown Land, on the terms authorized by Government.

Eight allotments of land situated in the Hurulupalata division of the Anuradhapura District of the North-Central Province.

Preliminary plan 732.—Kalpe korale.
Claimant—Crown.

Lot.	Village.	Name of Applicant.	Description.	Extent. A. R. P.	Upset Price per Acre. Rs.
2369	Petiyannekada	Wannihami Vel-vidane	Scrub jungle fit for paddy or for garden	0 3 28	10

Lot.	Village.	Name of Applicant.	Description.	Extent.		Upset Price
				A. R. P.	Rs.	
6364	Alutwewa	Preliminary plan 2,123.—Eppawala korale. K. W. Herathami and others	Scrub jungle fit for paddy	1	2 37	10
7178	Kudamaguruhitiyawa	Preliminary plan 2,318.—Nuwaragam korale. Omarukandu, Vel-vidane of Kiwulekada	Thorny jungle fit for paddy	1	3 34	10
7120	Kohombagaswewa	Preliminary plan 2,303.—Kadawat korale.	Low jungle fit for paddy	5	2 29	10
4302	Gangurewa	Preliminary plan 1,406.—Kanadara korale. Welate Mohottala	Low jungle fit for paddy	0	2 30	10

Further information respecting these lands may be obtained from the Surveyor-General, and respecting the conditions of sale from the Government Agent of the North-Central Province.

By His Excellency's command,

EVERARD IM THURN,
Colonial Secretary.

No. 1,233, N.C. P.

විෂි 1903 ක්වූ මැයි මස 7 වෙනි දින කොළඹ.

මහසෙනෙවිතුමා විසින් අනුමැතිය ලබා දෙන කටයුතු සම්බන්ධයෙන්.

ආරම්භක භූමි දිසාවේ ආණ්ඩුවේ එජන්තලනනාන්සේගෙන් විසින් ලෙසි පහත සඳහන්වෙන් ආණ්ඩුව සන්තක ඉඩම් ආණ්ඩුවේ නියෝගවල ප්‍රකාරයට විෂි 1903 ක්වූ ජූනි මස 29 වෙනි දින සදහා සවස 1.5ට අනුරූපව කම්මේරියේදී වෙන්දේසි කර විකුණන බව නොකොන් බේරුණකර දෙන්නට ගෙදරකවා ඇත.

ලකුණු මිනිම දිසාවේ අනුරූපව පලාතේ නුවරගම්පලාන කොමිසියෙහි පිහිටා තිබෙන ඉඩම් කොට්ඨාස 6ක්.

සිතියම 2,166. එජපාවෙලකෝරලේ. අයිතියම නියන්තා—ආණ්ඩුව.

කො.	ගම.	ඉල්ලීමකාරය.	අන්දම.	පවත්ගන්න		
				මහත. අ. රු. ප.	ගණන. රු.	
6541	මැදියාව	මැදියාවේ මුදියන්සේ හිටපු ආරම්භි සහ සේ. ටී. කවුරුලු	එයට සුදුසු ලදකැලේ	7	1 22	10
6542	එම	එම	එම	2	0 0	10
6364	අවන්වැව	සිතියම 2,123. එජපාවෙලකෝරලේ. කේ. ඩබ්ලිව්. හේරත්හාමි සහ තවත් අය	එයට සුදුසු කවුසන් කැලේ	1	2 37	10
7178	කුඩාමගුරු, හිච්චාව	සිතියම 2,318. නුවරගම්කෝරලේ. කවුලුකඩ මමරුකන්වූ වෙල් එදහේ	එයට සුදුසු කවුකැලේ	1	3 34	10
7120	කොකොමාස්වැව	සිතියම 2,303. කඩවත්කෝරලේ.	එයට සුදුසු ලදකැලේ	5	2 29	10
4302	ගඹුරුව	සිතියම 1,406. කනදරකෝරලේ. ලොකේ මොකොට්ටාල	එම	0	2 30	10

මෙම ඉඩම් ගැණ වැඩිදුර කාරණ සර්වේයර්ජනරාජලනනාන්සේගෙන්ද, විකින්නම් කොන්දේසිය ගැණ වැඩිදුර කාරණ ලකුණු මැදි දිසාවේ ආණ්ඩුවේ එජන්තලනනාන්සේගෙන්ද දැනගන්නට පුළුවන.

ගරුකරු ලකුණු මානවිකන්සේගෙන් ආණ්ඩු ලෙස,
එවරුහි ඉම් කරුන්,
මහසෙනෙවිතුමා විසින්.

No. 1,234, N.C. P.

Colonial Secretary's Office,
Colombo, May 7, 1903.

ON Monday, June 29, 1903, at 1 o'clock P.M., the Government Agent for the North-Central Province will put up to auction for sale or settlement, at his office in Anuradhapura, the under-mentioned portions of Crown Land, on the terms authorized by Government.

Two allotments of land situated in the Kalagampalata division of the Anuradhapura District of the North-Central Province.

Preliminary plan 2,313.—Negampaha korale.
Claimant—Crown.

Lot.	Village.	Name of Applicant.	Description.	Extent.		Upset Price
				A. R. P.	Rs.	
7156	Tammanewa	P. S. Fernando of Kumbukwewa	Forest fit for garden	2	1 13	20
7225	Balaluwewa	Preliminary plan 2,332.—Unduruwa korale. Karawilagala Ekanayaka Appubami	Forest fit for paddy	4	2 8	15

Further information respecting these lands may be obtained from the Surveyor-General, and respecting the conditions of sale from the Government Agent of the North-Central Province.

By His Excellency's command,
EVERARD IM THURN,
Colonial Secretary.

No. 1,234, N.C. P.

විෂි 1903 නවු මැහි මස 7 වෙනි දින කොළඹ මහසෙනෙවිවරයාගේ උත්තරාච්ඡේදයේ කන්තෝරුවේදීය.

උතුරුමහල දිසාවේ ආණ්ඩුවේ ඒජන්ත උත්තරාච්ඡේද විසින් මෙහි පහත සඳහන් වෛත ආණ්ඩුව සන්තක ඉඩම් ආණ්ඩුවේ නියෝගවලට ප්‍රකාරයට විෂි 1903 නවු යුනි මස 29 වෙනි දිනවූ සදුදු සවස 10 අනුරාධපුර කවිවේරියේදී වෙන්දේසිකර විකුණනට නොහොත් බේරුන්කරදෙන්නට සෙදෙනවා ඇත.

උතුරු මහල දිසාවේ අනුරාධපුර පලාතේ කලාගම් පලාත කොඩාසයේ පිහිටා තිබෙන බිම් කැබලි 2.

සිතියම 2,313. නැගම්පහකෝරලේ. අසිතිකම කියන්නා— ආණ්ඩුව.

කො.	ගම.	ඉල්ලීම්කාරයා.	අත්දම.	අ. රු. ප.	රු.
7156	තම්මන්තුව	කුමුත්වැවේ පී. ඇස්. ප්‍රනාන්දු	වනතට සුදුසු මුකලාන	2	1 13 20
7225	එලුළුව	කරවිල ගලුමිකනාසක අප්පුහාමි	විසට සුදුසු මුකලාන	4	2 8 15

මෙම ඉඩම් ගැණ වැඩිදුර කාරණ සර්වේයර්ජනරුල් උත්තරාච්ඡේදයේද, ඒකිනිමේ කොන්දේසිය ගැණ වැඩිදුර කාරණ උතුරුමැද දිසාවේ ආණ්ඩුවේ ඒජන්ත උත්තරාච්ඡේදයේද දැනගත් තට දුළුවන.

ගරුකර උතුරුමහලවත්තේදී ආඥාවලටය,
එවරුහි ඉම් තරුන්,
මහසෙනෙවිවරයාගේ වලිභ.

LAND SALES IN THE PROVINCE OF UVA.

No. 611, P. OF U.

Colonial Secretary's Office,
Colombo, May 4, 1903.

ON Monday, June 29, 1903, at 1 P.M., the Government Agent for the Province of Uva will put up to auction, at his office in the Kacheheri, the under-mentioned portions of Crown Land, on the terms authorized by Government.

Fifty-two allotments of land situated in the Badulla District of the Province of Uva.

Preliminary plan 203. Village—Aralutalawa in Kalupahanawasama of Kandapalla korale.

Lot.	Name of Land.	Name of Claimant.	Description.	Extent. A. R. P.
W 18	Aralutalawakabaragalapatana and Walawwakandurapatanas	Crown	Patana	85 3 0
Y 18	Migahamulahena and Rukkattana-gahamulahena	do.	Patana and scrub	0 1 34
B 19	Walawwakandurapatana	do.	do.	0 1 0
D 19	Do.	do.	do.	0 1 18
E 19	Do.	do.	do.	0 2 13
F 19	Do.	do.	do.	0 2 37
G 19	Do.	do.	do.	0 1 16
H 19	Do.	do.	do.	0 1 10
I 19	Do.	do.	do.	0 2 2
J 19	Do.	do.	do.	0 3 28
3143	Wattekele	Preliminary plan 911. Village—Andawalayaya in Wellawaya korale. Crown	Native garden	3 0 16
1670	Warakagasgolla	Preliminary plan 473. Village—Ranasinghagama in Kandapalla korale. Crown	Jungle	1 2 28
240	Walawwakanduralangahahena	Preliminary plan 93. Village—Naranmankada in Kandapalla korale. Crown	Patana	3 1 24
201	Galmukalana	Preliminary plan 77. Village—Bulatwelgoda in Kandapalla korale. Crown	Forest	18 0 14
202	Kitulgasarakele	do.	do.	1 2 10
Q 8	Do.	do.	Felled forest	1 0 4
203	Ittewelgalamukalana	do.	Forest	9 1 9
R 8	Eraminiyamadahena	do.	do.	4 2 11
1053	Kapulandearawa	Preliminary plan 331. Village—Polgaspitiya in Wellawaya korale. Crown	Chena	2 1 2
1056	Hekolonarawa	do.	do.	3 1 29
T 20	Nikatenedaranda	Preliminary plan 213. Village—Radakandurewela in Udapalata. Crown	Chena	0 1 21
574	Do.	do.	Patana	0 2 10
346	Idiamankada	Preliminary plan 122. Village—Pannalawela in Medapalata korale. Crown	Chena	1 2 21

Lot.	Name of Land.	Name of Claimant.	Description.	Extent. A. R. P.
150	Preliminary plan 60. Kinagahalangapatana	Village—Dambewela in Dehiwinipalata. Crown	Jungle and patana	4 0 30
6407	Preliminary plan 1,994. Welimadatenna	Village—Welimada in Udapalata. Crown	Patana and chena	1 2 6
2473	Preliminary plan 605. Kudagoda	Village—Peliawella in Yatipalata. Crown	Grass land	2 3 33
2452	Preliminary plan 599. Pattikadehena	Village—Ambagasdowa in Yatipalata. Crown	Grass land	3 2 38
2456	Do.	do.	do.	2 2 38
Q 14	Preliminary plan 136. Dambagasulpota	Village—Haputale in Mahapalata korale. Crown	Old garden	8 0 0
R 14	Do.	do.	do.	3 1 2
363	Preliminary plan 129. Kobbemulahena	Village—Idama in Medapalata korale. Crown	Chena	2 0 0
343	Preliminary plan 121. Kalungalagawa	Village—Pannalawela in Medapalata. Crown	Chena	3 3 10
341	Preliminary plan 120. Mullehena	Village—Yonpana in Gampaha korale. Crown	Chena	6 2 30
215	Preliminary plan 81. Metipimbiyalanda	Village—Palugama in Udapalata. Crown	Patana	6 1 29
2865	Preliminary plan 822. Pangaragammana in Bintenna korale of Bintenna	Claimant—Crown. Name of Applicant. Meegahamullayaya	Chena	4 0 14
2865A	Do.	do.	do.	4 1 22
2865B	Do.	do.	do.	4 0 31
2865C	Do.	do.	do.	5 0 0
2865D	Do.	do.	do.	5 1 0
2866	Do.	do.	do.	2 3 0
2868	Do.	Meegahamullewatta	do.	7 1 20
2869	Do.	do.	do.	6 2 16
3067	Preliminary plan 884. Indalgashena in Mahapalata korale of Udukinda	Claimant—Crown. Battawalapatana	Patana	0 0 15
3068	Do.	do.	do.	0 0 18
3069	Do.	do.	do.	0 0 18
3070	Do.	do.	do.	0 0 22
3071	Do.	do.	do.	0 0 24
3072	Do.	do.	do.	0 0 18
3111	Preliminary plan 896. Perakettiya in Dehiwinipalata korale of Udukinda	Claimant—Crown. Ensalbaddehena	Chena	0 3 2
3116	Do.	do.	do.	0 0 24
Q 95	Do.	Ensalbaddekumbura	Field	0 0 12
R 95	Do.	Ensalbaddehena	Chena	0 1 3

Upset price,—Rs. 10 per acre.

Further information regarding these lands may be obtained from the Surveyor-General, and regarding conditions of sale from the Government Agent, Province of Uva.

By His Excellency's command,
EVERARD IM THURN,
Colonial Secretary.

No. 611, P. OF U.

වම් 1903 ක්වු මැයි මස 4 වෙනි දින කොළඹ
මහසෙනෙකාරිසේනාන්තේස්ස කන්තෝරුවේදී.

උතුරු දිසාවේ ආණ්ඩුවේ ඒකීනිකරණය කිරීමේ පනත යටතේ පිහිටි මෙහි පහත සඳහන්වන ආණ්ඩුව සහිත ඉඩම් ආණ්ඩුවේ නියෝගවල ප්‍රකාරයට වම් 1903 ක්වු ජුනි මස 29 වෙනි දිනට සඳහා පස්වරු 10 බදුල්ලේ කඩවෙරේ දේශීය වෙළෙඳසිසාර විකුණුණට යෙදෙනවා ඇත.

උතුරු දිසාවේ බදු පලයන් පිහිටා තිබෙන බිම්කැබලි 523.

කො.	සිතියම 203. ඉඩමේ නම.	මම—නවදොල්ලකෝරලේ කප්පහකවසමේ අර්ථකලා. අයිතිකම් නිකුත් කිරීම.	අත්දම්.	මහත. අ. රු. ප.
W18	අර්ථකලාවේ කබරගහපහන සහ මල්වෙහෙරපහන	ආණ්ඩුව	පහන	85 3 0
Y 18	මහනුවරපහන සහ රුක්ඛයන් කහගලවුරපහන	එම	පහන සහ සිසින කැලේ	0 1 34
B 19	මල්වෙහෙරපහන	එම	එම	0 1 0
D 19	එම	එම	එම	0 1 18
E 19	එම	එම	එම	0 2 13
F 19	එම	එම	එම	0 2 37
G 19	එම	එම	එම	0 1 16
H 19	එම	එම	එම	0 1 10
I 19	එම	එම	එම	0 2 2
J 19	එම	එම	එම	0 3 28

නො.	ඉඩම් නම.	අයිතියට නිකුත් කළේ.	අන්දම.	මෙහි. අ. රු. ප.
3143	වත්තකොළ	සිතියම 911. ගම—වැල්ලවාගකෝරළේ ආදාමලයාන.	ආණ්ඩුව වත්ත	3 0 16
1670	වරකගස්තොල්ල	සිතියම 473. ගම—තන්දපල්ලකෝරළේ රණසිංහගම.	ආණ්ඩුව තැපේ	1 2 28
240	වලව්වේ පදුරලගස්ත	සිතියම 93. තන්දපල්ලාකෝරළේ භාරතීන්තම.	ආණ්ඩුව පතන	3 1 24
201	ගල්මුණලාන	සිතියම 77. ගම—තන්දපල්ලාකෝරළේ මුලුත්වැල්ලාගම.	ආණ්ඩුව මුණලාන	18 0 18
202	කිතුල්ගස්තොල්ල		එම එම	1 2 10
Q 8	එම		එම	1 0 4
203	ඉත්තවැල්ගලමුණලාන		එම මුණලාන	9 1 9
R 8	මිරිමිනිස්සේවස්සන		එම එම	4 2 11
1053	කපුලන්දෙරුව	සිතියම 331. ගම—වැල්ලවාගකෝරළේ ලේ පොල්ගස්පිටිය.	ආණ්ඩුව හේන	2 1 2
1056	තැනොලොන්දරුව		එම එම	3 1 29
T 20	නිකනැන්දේරුව	සිතියම 213. ගම—උඩපලාන රදකුඹුර.	ආණ්ඩුව හේන	0 1 21
574	එම		එම පතන	0 2 10
346	ඉදිදමත්තම	සිතියම 122. ගම—වැල්ලවාගකෝරළේ පත්තලවෙල.	ආණ්ඩුව හේන	1 2 21
150	කිතනලොපතන	සිතියම 60. ගම—දෙහිවිතිපලාන දෙහිවිල.	ආණ්ඩුව කැපේ හත පතන	4 0 30
6407	වැලිවිටිකැත්ත	සිතියම 994. ගම—උඩපලාන වැලිවිටි.	ආණ්ඩුව පතන හත හේන	1 2 6
2473	කුඩගොඩ	සිතියම 605. ගම—උඩපලාන පැලියපෙල.	ආණ්ඩුව කණුව	2 3 33
2452	පව්විකඩොන්න	සිතියම 599. ගම—උඩපලාන දෙහිවිල.	ආණ්ඩුව කණුව	3 2 38
2456	එම		එම එම	2 2 38
Q 14	දම්ගස්ලේපොත	සිතියම 136. ගම—මහපලානකෝරළේ කපුලන්ද.	ආණ්ඩුව පතන වත්ත	8 0 0
R 14	එම		එම එම	3 1 2
36	කොඩි. කිමුලාස්සන	සිතියම 129. ගම—වැල්ලවාගකෝරළේ ඉඩිවිල.	ආණ්ඩුව හේන	2 0 0
343	පළපලාන	සිතියම 121. ගම—වැල්ලවාගකෝරළේ පත්තලවෙල.	ආණ්ඩුව හේන	3 3 10
341	මුල්ලේහේන	සිතියම 120. ගම—ගම්පහකෝරළේ ගොම්පාන.	ආණ්ඩුව හේන	6 2 30
215	වැවිපිඹිස්ලන්ද	සිතියම 81. ගම—උඩපලාන පාළුගම.	ආණ්ඩුව පතන	6 1 29
2865	මහකුල්ලේපොත	සිතියම 822. ගම—කිත්තවත්තේ කිත්තවත්තකෝරළේ පතනගමගමන.	ආණ්ඩුව හේන	4 0 14
2865a	එම		එම එම	4 1 22
2865b	එම		එම එම	4 0 31
2865c	එම		එම එම	5 0 0
2865d	එම		එම එම	5 1 0
2866	එම		එම එම	2 3 0
2868	මහකුල්ලේපත්ත		එම එම	7 1 20
2869	එම		එම එම	6 2 16
3067	බව්වලපතන	සිතියම 884. ගම—උඩුකිද දෙපල කකෝරළේ ඉදිපස්සේන.	ආණ්ඩුව පතන	0 0 15
3068	එම		එම එම	0 0 18
3069	එම		එම එම	0 0 18
3070	එම		එම එම	0 0 22
3071	එම		එම එම	0 0 24
3072	එම		එම එම	0 0 18
3111	එත්තල්වැදි. දිස්සන	සිතියම 896. ගම—උඩුකිද දෙහිවිතිපලානකෝරළේ පේරකැවිටිය.	ආණ්ඩුව හේන	0 3 2
3116	එම		එම එම	0 0 24
Q 95	එත්තල්වැදි. දිස්සන		එම කුඹුර	0 0 12
R 95	එත්තල්වැදි. දිස්සන		එම හේන	0 1 3

අත්කරගනම් ලත්කුම රුපියල් 10යි.

මෙම ඉඩම් ගැණ වැඩිදුර තොරණ සර්වේයර්පනල්ලන්තාත්සේනගන්ද, විකිනිමි කොන්දේසි ගැණ වැඩිදුර තොරණ ලැබීමට ආණ්ඩුවේ ඒජන්තලන්තාත්සේනගන්ද දැනගනිමි පුවත.

ගරුකර උතුමානත්තමත්සේනේ ආඥාවලස,
එමරුකි ඉම් කරන්,
මහකුඹුරාච්ඡ වම්ක.

No. 612, P. OF U.

Colonial Secretary's Office,
Colombo, May 6, 1903.

ON Friday, July 3, 1903, at 1 P.M., the Government Agent for the Province of Uva will put up to auction, at his office in the Kachcheri, the under-mentioned portions of Crown Land, on the terms authorized by Government.

Thirty-eight allotments of land situated in the Badulla District of the Province of Uva.

Lot.	Village.	Preliminary plan 606. Claimant—Crown.		Extent. A. R. P.
		Name of Land.	Description.	
2040	Reruwatta	Matalapuwagearawa	Open waste land	2 1 27
2044	Reruwatta	Preliminary plan 608. Claimant—Crown. Timbirigaha-arawa	Open waste land	13 3 15
2026	Bulupitiya	Preliminary plan 600. Claimant—Crown. Pahala-arawa	Open waste land	1 1 0
2038	Bulupitiya	Preliminary plan 604. Claimant—Crown. Palleaswedduma	Open waste land	6 2 20
2052	Bulupitiya	Preliminary plan 610. Claimant—Crown. Wara-atulandekele	Forest	5 1 34
2053	Do.	Ellakumbura	Open waste land	1 2 28
2046	Danigala	Preliminary plan 609. Claimant—Crown. Asweddumekele	High jungle	2 1 24
2047	Do.	Gedara-aswedduma	Open waste land	1 0 36
1769	Morattamulla	Preliminary plan 505. Claimant—Crown. Purankumbura	Paddy field	4 3 34
2061	Maldamambe	Preliminary plan 615. Claimant—Crown. Haldureambepitiya	Open waste land	5 3 19
2062	Do.	Haldureambetalawa	do.	2 3 32
2055	Reruwatta	Preliminary plan 611. Claimant—Crown. Makulgasarawawewa	Tank	0 1 3
2056	Do.	do.	Open waste land	1 2 9
2027	Rerawa	Preliminary plan 601. Claimant—Crown. Migahakumbura	Open waste land	5 2 24
2028	Do.	Rerawawewa	Tank	0 1 37
2029	Do.	Hewanarawa	Paddy field	2 0 22
2857	Hamapola	Preliminary plan 817. Claimant—Crown. Keenagaha-arawa	Paddy field	0 1 20
F 91	Do.	Keenagaha-arawapitiya	Land fit for paddy	0 1 33
G 91	Do.	Kotekumbura	Paddy field	1 0 8
2856	Hamapola	Preliminary plan 816. Claimant—Crown. Araluweinnemedakumbura	Paddy field	1 2 14
B 91	Do.	Araluweinneaswedduma	do.	1 2 24
9163	Kendawinna	Preliminary plan 3,245. Claimant—Crown. Liyangahawattahena	Patana and jak trees	3 0 26
B 100	Nayinnewela	Preliminary plan 933. Claimant—Lindakumburegedara Mudduma Appu. Alampotalanda	Jungle (cleared)	2 0 18
Q 100	Kanawegolla	Preliminary plan 942. Claimant—Ramasami. Danduwantalawahena	Grass land	4 0 7
R 100	Do.	Danduwantalawakumbura	Encroachment (paddy)	0 2 27
S 100	Do.	do.	do.	0 0 20
T 100	Do.	do.	do.	0 0 5
5236	Welihaputenna of Wellawaya	Preliminary plan 1,432. Claimant—Crown. Welihaputennepatana	Patana	3 1 29
6934	Naula in Kandapalla korale of Wellawaya	Preliminary plan 2,154. Claimant—Crown. —	Coffee	4 0 22
7225	Gampaha in Wellawaya korale	Preliminary plan 2,218. Claimant—Crown. Bibilehelapaulamukalana	Forest	54 2 21
7497	Dikapitiya in Wellawaya	Preliminary plan 2,313. Claimant—Crown. Dovakele	Patana	2 3 17
M 252	Karalkanda	Claimant—De Silva. Bulakolleamankadahena	Coffee	8 3 38
N 252	Do.	do.	do.	2 2 12
O 252	Do.	do.	Scrub	0 2 2
7883	Halpe in Kumbulwela korale of Yatikinda	Preliminary plan 2,447. Claimant—Crown. —	Patana	0 2 27
7884	Do.	—	do.	1 0 34
7885	Do.	—	do.	0 1 24
7886	Do.	—	do.	1 0 21

Upset price, Rs. 10 per acre.

Further information regarding these lands may be obtained from the Surveyor-General, and regarding conditions of sale from the Government Agent, Province of Uva.

By His Excellency's command,

EVERARD IM THURN,
Colonial Secretary.

No. 613, P. OF U.

Colonial Secretary's Office,
Colombo, May 7, 1903.

ON Monday, July 6, 1903, at 1 P.M., the Government Agent for the Province of Uva will put up to auction, at his office in the Kachcheri, the under-mentioned portions of Crown Land, on the terms authorized by Government.

Forty-seven allotments of land situated in the Badulla District of the Province of Uva.

Preliminary plan 2,930. Claimant—Crown.			
Village—Sudupanawela in Wellawaya.			
Lot.	Name of Land.	Description.	Extent. A. R. P.
22	—	Thorny jungle	1 0 0
23	—	do.	1 0 0
24	—	Old abandoned field	3 1 0
35	—	Jungle land	0 3 37
36	—	do.	0 3 34
102	—	do.	0 3 19
113	—	do.	0 2 18
122	—	do.	1 1 1
131	—	do.	1 0 25
132	—	Forest	3 0 15
133	—	do.	1 1 26
134	—	do.	1 1 23
135	—	Chena	1 2 39
136	—	do.	1 3 9
137	—	do.	1 2 1
138	—	Jungle	1 0 35
139	—	Chena	2 0 17
140	—	Forest and chena	1 3 23
141	—	Jungle and chena	2 3 1
142	—	Jungle	2 0 16
143	—	do.	1 2 3
144	—	do.	2 0 11
145	—	do.	2 3 9
146	—	Old field	4 1 14
148	—	do.	3 1 36
155	—	do.	1 2 15
185	—	do.	1 2 0
190	—	do.	1 1 15
191	—	do.	2 1 25
194	—	do.	3 0 8
195	—	do.	2 1 0
196	—	do.	2 3 14
197	—	do.	1 0 25
198	—	do.	2 1 16
199	—	do.	2 0 17
200	—	do.	3 1 2
Preliminary plan 3,395.			
Village—Gawarammana in Udukinda.			
9426	Kokatiyauda-arawa	Paddy field	0 2 23
Preliminary plan 3,342.			
Village—Gawarammana in Udukinda.			
9333	Nikagahagoda	Patana	2 1 17
9333½	Do.	do.	0 1 17
9334	Do.	do.	1 0 15
9334½	Do.	do.	0 0 26
9336	Pila-arawepatana	do.	6 2 3
Preliminary plan 3,254.			
Village—Dewitotawela in Udukinda.			
9180	Silpota-arawewattehena	Patana	1 0 37
Preliminary plan 3,231.			
Village—Mirahawatta.			
9121	Pillagodapatana	Patana	3 0 31
Preliminary plan 697.			
Village—Kahagolla.			
2440	Udawewapatana	Patana	7 2 26
Preliminary plan 789.			
Village—Kebellwela.			
2744	Udaulpotapatana	Patana	0 0 30
2744½	Do.	do.	1 0 14

Upset price,—Rs. 10 per acre.

Further information regarding these lands may be obtained from the Surveyor-General, and regarding conditions of sale from the Government Agent, Province of Uva.

By His Excellency's command,

EVERARD IN THURN,
Colonial Secretary.

No. 613, P. OF U.

වස 1903 න්‍යූ මාසි මස 7 වෙනි
දින කොළඹ මහසේනාපාය
ලක්කානේසේ කන්-භාරු
වේදිය.

ලංකා දිසාවේ ආණ්ඩුවේ ඒජන්ට් ජනරාල්ගේ විසින් මෙහි පහත සඳහන්වූ ආණ්ඩුව සන්ධාන වූ ආණ්ඩුවේ නිලධාරීන්ට ප්‍රකාරය වස 1903 න්‍යූ මස 6 වෙනි දින වූ සඳුදා රජවරු 1 වන බලපත්‍ර ලේඛන වලින් වෙන්වූ ආණ්ඩුවේ විකුණුවේ සඳහන් වූ දා.

ලංකා දිසාවේ බදු පලාතේ පිහිටා තිබෙන බිම්කා වල 47යි.

සිතියම 2,930. ගම—වැල්ලවාගේ පුදුමාවල.
අයිතිකම් කියවන්නා—ආණ්ඩුව.

මහල.			
කො.	ඉඩමේ නම.	අයදුම.	අ. රු. ප.
22	—	කටුසිහි කැපුණු	1 0 0
23	—	එම	1 0 0
24	—	පරත පුරුණු කී බෙහ කුඹුර	3 1 0
35	—	කැපුණු	0 3 37
36	—	එම	0 3 34
102	—	එම	0 3 19
113	—	එම	0 2 18
122	—	එම	1 1 1
131	—	එම	1 0 25
132	—	ඹුකලාන	3 0 15
133	—	එම	1 1 26
134	—	එම	1 1 23
135	—	සේන	1 2 39
136	—	එම	1 3 9
137	—	එම	1 2 1
138	—	කැපුණු	1 0 35
139	—	සේන	2 0 17
140	—	ඹුකලාන සහ සේන	1 3 23
141	—	කැපුණු සහ සේන	2 3 1
142	—	කැපුණු	2 0 16
143	—	එම	1 2 3
144	—	එම	2 0 11
145	—	එම	2 3 9
146	—	පරත කුඹුර	4 1 14
148	—	එම	3 1 36
155	—	එම	1 2 15
185	—	එම	1 2 0
190	—	එම	1 1 15
191	—	එම	2 1 25
194	—	එම	3 0 8
195	—	එම	2 1 0
196	—	එම	2 3 14
197	—	එම	1 0 25
198	—	එම	2 1 16
199	—	එම	2 0 17
200	—	එම	3 2 23

සිතියම 3,395. ගම—ලබ්බිද ගවරමාව.
කොකම්පලවගම කුඹුර 0 2 23

සිතියම 3,342.			
9333	නිකගහකොඩ	පහල	2 1 7
9333½	එම	එම	0 1 17
9334	එම	එම	1 0 15
9334½	එම	එම	0 0 26
9336	වල්ලේගමවෙහෙය	එම	6 2 3

සිතියම 3,254. ගම—ලබ්බිද දඹකොඩවල.
9180 පිල්ලොකරුවෙහෙය පහල 1 0 37

සිතියම 3,231. ගම—මෙහෙය.
9121 පිල්ලොකරුවෙහෙය පහල 3 0 31

සිතියම 697. ගම—කහලොල.
2430 ලබ්බිදවෙහෙය පහල 7 2 26

කො. 2744	ඉඩමේ නම. සිනියම 789.	අන්දම. ගම—කැබෙල්ලෙවෙල.	මහක. අ. රු. ප. 0 0 30	මෙම ඉඩම් සම්බන්ධව වැඩිදුර තොරතුරු සර්වේසර් ජනරාල් උන්මාත්සේනෙන්ද, එකිනිමේ කොන්දේසි හැඳින්වූ ලැව දිසාමේ ආණ්ඩුවේ ඒජන්ත උන්මාත්සේනෙන්ද දැනගන්නට පුළුවන.
2744½	උඩරළුපොතපහන පහන එම	පහන එම	1 0 14	
අක්කරයකට ලක්සුව රුපියල් 10යි.				හරාතරලතුවානවතන්සේනේ ආඥාපලය එවරුන්හි ඉම් කරන්, මහසෙනසාමාන්ස් මමන.

No. 614, P. OF U.

Colonial Secretary's Office,
Colombo, May 9, 1903.

ON Thursday, July 9, 1903, at 1 P.M., the Government Agent for the Province of Uva will put up to auction, at his office in the Kacheheri, the under-mentioned portions of Crown Land, on the terms authorized by Government.

Twenty-four allotments of land situated in the Badulla District of the Province of Uva.
Preliminary plan 2. Claimant—Crown.

Lot.	Village.	Name of Land.	Description.	Extent.	
				A.	R. P.
1	Pattipola in Bogoda korale of Yatikinda	Hapugahamada-arawa	Abandoned paddy field	1	0 28
2	Do.	do.	do.	1	2 5
3	Do.	do.	Patana	0	1 6
Preliminary plan 26.					
G 3	Mahakumbura in Bogoda korale of Yatikinda	Pambawelketiya	Abandoned paddy field	0	3 29
Preliminary plan 39.					
50	Arawakumbura in Pattipola korale of Yatikinda	Dummalagolla or Horagollakele	Cinchona	1	0 6
Preliminary plan 733.					
2536	Udawadiya in Kumbalwela korale of Yatikinda	Kiriwanaketiya	Patana	36	3 13
Preliminary plan 718.					
2492	Wediwela in Pattipola korale	Galdurugalapatana	Patana	59	3 27
Preliminary plan 761.					
2657	Halpe in Kumbalwela korale of Yatikinda	Wakadagalapatana	Patana	49	0 20
Preliminary plan 767.					
2686	Tolabowatta Udagama in Passara korale of Yatikinda	Bambaragala-allepatana	Patana and forest	47	2 0
2688	Do.	do.	do.	66	1 33
2689	Do.	do.	do.	56	1 22
2690	Do.	do.	do.	5	0 14
2691	Do.	do.	do.	16	3 16
2692	Do.	do.	do.	11	3 14
Preliminary plan 777.					
2720	Millebedda in Passara korale of Yatikinda	Udapitiyapatana	Patana	3	1 18
Preliminary plan 813.					
2850	Wattepanguwa in Bogoda korale of Yatikinda	Dodangasella	Patana and jungle	52	2 30
Preliminary plan 819.					
2864	Mahakumbura in Bogoda korale of Yatikinda	Galgodahenapatana	Patana	2	0 32
Preliminary plan 866.					
3005	Migolla in Kumbalwela korale of Yatikinda	Pallepinnalande	Abandoned paddy land	3	0 22
Preliminary plan 874.					
3018	Dikwella in Bogoda korale of Yatikinda	Kirawanahabissapatana	Chena	0	0 12
3019	Do.	Aralugabawahena	do.	0	2 15
Preliminary plan 901.					
3126	Illukegama in Bogoda korale of Yatikinda	Alibistennepatana	Patana	7	1 6
3127	Do.	Werelagodapatana	do.	1	1 11

Lot.	Village.	Name of Land.	Description.	Extent. A. R. P.
		Preliminary plan 818.		
2358	Pitamarn in Yapalata korale of Wiyaluwa	Kahatagastennepatana	Patana	141 0 0
		Preliminary plan 660.		
2341	Tundawela in Wiyaluwa korale of Wiyaluwa	Mahapillewatta	Garden	1 2 12

Upset price, —Rs. 10 per acre.

Further information regarding these lands may be obtained from the Surveyor-General, and regarding conditions of sale from the Government Agent, Province of Uva.

By His Excellency's command,
EVERARD IM THURN,
Colonial Secretary.

No. 614, P. OF U.

මේ 1903 ක්වූ මැයි මස 9 වෙනි දින කොළඹ මහජනසභාවේ ජනාධිපතිතුමාගේ කණ්ඩායමේ විසින්.

ලංකාවේ ආණ්ඩුවේ ඵ්ජනනලන්තාන්තේ විසින් මෙහි පහත සඳහන්වෙන ආණ්ඩුව සන්නත ඉඩම් ආණ්ඩුවේ නියෝගවල ප්‍රකාරයට වර්ෂ 1903 ක්වූ ජූලි මස 9 වෙනි දිනවූ බ්‍රහස්පතින්දා පස්වරු 1ට බදුල්ලේ කම්මේරියේදී වෙන්දේසිකර විකුණනට යෙදෙනවා ඇත.

ලංකාවේ බදුළු පලාතේ පිහිටා තිබෙන නිම්නලබලි 243.

කො.	ගම.	සිතියම 2. අයිතියම නිකත්තා—ආණ්ඩුව. ඉඩමේ නම.	අන්දම.	මහත. අ. ර. ප.
1	යටිකිද බෝගොඩකෝරලේ පව්ව පොල	හපුගහමඩඅඟට	පුරන්කුඹුර	1 0 28
2	එම	එම	එම	1 2 5
3	එම	එම	පහන	0 1 6
		සිතියම 26.		
G 3	යටිකිද බෝගොඩකෝරලේ මහ කුඹුර	පඹවැල්කැටිය	පුරන්කුඹුර	0 3 29
50	යටිකිද පව්වපොලකෝරලේ අරවා කුඹුර	දුම්මලගොල්ල කොහොත් හොරගොල්ලේකැලේ	කුසිනැසිත් වඩාතිබේ	1 0 6
		සිතියම 733.		
2536	යටිකිද කුඹුල්වෙලකෝරලේ උඩ වාහිය	කීරවකැටිය	එම	36 3 13
2492	පව්වපොලකෝරලේ වැදිවෙල	ගල්දුරැගල පහන	එම	59 3 27
		සිතියම 761.		
2657	යටිකිද කුඹුල්වෙලකෝරලේ හල්ලේ	වැකඩ්පහන	එම	49 0 20
		සිතියම 767.		
2686	යටිකිදපස්සරකෝරලේ කොලබො වත්තේ උඩගම	බඹරගලඇල්ලේ පහන	පහන සහ මුකලාන	47 2 0
2688	එම	එම	එම	66 1 32
2689	එම	එම	එම	56 1 22
2690	එම	එම	එම	5 0 14
2691	එම	එම	එම	16 3 16
2692	එම	එම	එම	11. 3 14
		සිතියම 777.		
2720	යටිකිද පස්සරකෝරලේ මිල්ල බැද්ද	උඩපිටියේ පහන	පහන	3 1 18
		සිතියම 813.		
2850	යටිකිද බෝගොඩකෝරලේ වත්තේපත්ඉව	දොඩන්ගස්ඇල්ල	පහන සහ කැලේ	52 2 30
		සිතියම 819.		
2864	යටිකිද බෝගොඩකෝරලේ මහ කුඹුර	ගල්ගොඩගේපත් පහන	පහන	2 0 32
		සිතියම 866.		
3005	යටිකිද කුඹුල්වෙලකෝරලේ මොයාල්ල	පල්ලෙපිත්තලන්ද	පුරන් කුඹුර	3 0 22
		සිතියම 874.		
3018	යටිකිද බෝගොඩකෝරලේ දික්වැල්ල	කිරිවානා හැකිස්සේ පහන	හේන	0 0 12
3019	එම	අරඵගහවගේන	එම	0 2 15
		සිතියම 901.		
3126	යටිකිද බෝගොඩකෝරලේ ඉඵතේගම	අලිකිස්කැත්තේ පහන	පහන	7 1 6
3127	එම	වැරැලගොඩ පහන	එම	1 1 11
2858	විගඵවමඟපලාතකෝරලේ පිට්මාරුව	කකවගස්කැත්තේ පහන	එම	141 0 0
		සිතියම 660.		
2341	විගඵවකෝරලේ කුන්ඩාවෙල	මහපිල්ලේවත්ත	වත්ත	1 2 12

අක්කරයකට ලත්පුව රුපියල් 10යි.

මෙම ඉඩම් ගැණ වැඩිදුර කාරණා සර්වේශ්චරිතරල්ලානගෙන් සහ විකිනිමේ කොන්දේසි ගැණ ලංකේ ආණ්ඩුවේ ඵ්ජනනලන්තාන්තේගෙන්ද දැනගන්නට පුඵවන.

ගරුතර උතුමානත්වගන්තේගේ ආඥාව ලෙස,
ඵවරුරිඵ ඉම් තරන්,
මහජනසභාවේ විමස.

No. 615, P. OF U.

Colonial Secretary's Office,
Colombo, May 6, 1903.

ON Wednesday, July 1, 1903, at 1 P.M., the Government Agent for the Province of Uva will put up to auction, at his office in the Kachcheri, the under-mentioned portion of Crown Land, on the terms authorized by Government.

An allotment of land situated in the Buttala division of the Badulla District of the Province of Uva.
Preliminary plan 844. Claimant—Crown.

Lot.	Village.	Name of Land.	Description.	Extent. A. R. P.
2946	Alupota Fort in Kandukara korale of Buttala	Alupotapatana	Narrow belt of forest (encroached upon by A. L. M. Marikkar)	0 3 38

Upset price—Rs. 10 per acre.

N.B.—In addition to the usual conditions of sale the purchaser will be required—

- (a) To keep the area sold under timber, whether by leaving the trees already existing or by clearing and replanting.
- (b) To allow any officer duly empowered by the Government Agent to inspect the land and insist on the trees being kept sufficiently close to each other to form a complete leaf canopy.

Further information regarding these lands may be obtained from the Surveyor-General, and regarding conditions of sale from the Government Agent, Province of Uva.

By His Excellency's command,
EVERARD IM THURN,
Colonial Secretary.

No. 615, P. OF U.

වම් 1903 ක්වු මැසි මස 6 වෙනි දින කොලොම්බො මහලේකුකාරියේ උත්තරාදේශීය කන්තෝරුවේදීය.

උතුරු දිසාවේ ආණ්ඩුවේ ඒජන්ත උත්තරාදේශීය විසින් මෙහි පහත සඳහන් වෙත ආණ්ඩුව සන්තක ඉඩම් ආණ්ඩුවේ නියෝගවල ප්‍රකාරයට වම් 1903 ක්වු ජූලි මස 1 වෙනි දිනවූ බද්ද 10 බද්ද ලේ කම්මේරියේදී ඉවත්දේසිකර විකුණනු ලැබූ යෙදෙනවා ඇත.

උතුරු දිසාවේ බද්ද පලාතේ මුහුණු කොට්ඨාසයේ පිහිටා තිබෙන භිමිකැබෙලි.
සිතියම 844. අයිතිකම් කියත්තා—ආණ්ඩුව.

නො.	ගම.	ඉඩමේ නම.	අත්දම.	මහත. අ. රූ. ප.
2946	මුත්තලපලාත කදකර කෝරලේ අළුපොත රෝපාර්ට යත් ගම	අළුපොත පහන	ඒ. ඇල්. ඇම්. මරික්කාර් විසින් අල්ලාගන එලි කර තිබෙන කැලෑ තීරුවක්	0 3 38

අක්කරයකට ලත්පුව රූපියල් දහසයි.

විකිනීමේ කොන්දේසි හැරෙත්ව මෙහි පහත සඳහන් කාරණාත් ගැනුම්කාරයා විසින් පිලිපදින්නට ඕනෑය.

- (a) විකුණනු ලද ඉඩමේ තුල දැනට තිබෙන ගස් තිබෙනනට හැරීමෙන් නොහොත් ඒවා එලිකර නැවත වැවීමෙන් එම ඉඩම කැලේ සහිතව තිබෙනනට ඕනෑය.
- (b) ආණ්ඩුවේ ඒජන්ත උත්තරාදේශීය විසින් බලලත් මුලාදානියෙකුට ඉඩම සෝදිසිකර බැලී මට සහ සම්පූර්ණයෙන් සෙවන වැවීමට ගස් එකකට එකක් කිට්ටුව තිබෙනනට ඕනෑ කියා බලකිරීමටත් ඉඩදෙනනට ඕනෑය.

මෙම ඉඩම හැකු මැඩිදුරු කාරණා සර්වේශ්ඨ ජනරජතානගෙන්ද, විකිනීමේ කොන්දේසි ගැන උතුරු පලාතේ ආණ්ඩුවේ ඒජන්ත තානගෙන්ද දැනගත හැකිය.

ගරුතර උතුරු මානව්ගන්තේගේ ආඥාවලට,
එවර්ට් ඉම් නර්න්,
මහලේකුකාරියේ වමකා

No. 616, P. OF U.

Colonial Secretary's Office,
Colombo, May 11, 1903.

ON Thursday, June 18, 1903, at 1 P.M., the Government Agent for the Province of Uva will put up for sale or settlement, at his office in the Kachcheri, the under-mentioned portions of Crown Land, on the terms authorized by Government.

Thirty-six allotments of land situated in the Badulla District of the Province of Uva.
Preliminary plan 1,087. Applicant—Daliwelamudiyansalage Vidane.
Claimant—Crown.

Lot.	Village.	Name of Land.	Description.	Extent. A. R. P.	Upset Price per Acre. Rs.
3570	Pannalawela in Meda-palata korale, Udukinda	Welihelapatana	Patana	1 1 35	10
Z 119	Pannalawela in Meda-palata korale, Udukinda	Aralugahawatta	Garden	0 0 30	10

Lot.	Village.	Name of Land.	Description.	Extent. A. R. P.	Upset Price per Acre. Rs.
		Preliminary plan 1,088. Applicant—Beraliyapola Idamegedara Banda. Claimant—Crown.			
3572	Beraliyapola in Meda- palata korale, Udukinda	Ehaladandakumbura	Paddy field	1 0 13	20
		Applicant—Viharagodegedara Ukku Banda Gamarala. Claimant—Crown.			
3573	Beraliyapola in Meda- palata korale, Udukinda	Dimbulgattekumbura	Paddy field	1 0 25	20
		Preliminary plan 1,093. Applicant—Galkumbure M. Don Simon Appuhami. Claimant—Crown.			
3580	Boralanda in Dambawini- palata korale, Udukinda	Watagodapatana	Patana	3 3 8	10
3582	Do.	Watagodaelpota	Deniya	2 2 38	10
		Applicant—Helagalkumbura-arawegedara Rata. Claimant—Crown.			
3583	Boralanda in Dambawini- palata korale, Udukinda	Kirindedowe	Patana	1 3 29	10
		Applicant—Tennekumburegedara Siriya. Claimant—Crown.			
3585	Boralanda in Dambawini- palata korale, Udukinda	Kiruwanagalgodapatana	Patana	2 2 18	10
		Preliminary plan 1,080. Applicant—Galagawagedara Abdul Cader. Claimant—Crown.			
3554	Karagastenna in Damba- winipalata, Udukinda	Eddabogahapatana	Patana	3 3 15	10
		Preliminary plan 1,081. Applicant—Nil. Claimant—Crown.			
3556	Karagastenna in Damba- winipalata, Udukinda	Mottadimbula	Patana	1 0 10	10
		Applicant—Mahagedara Ana Lal Khan Saibo. Claimant—Crown.			
3557	Karagastenna in Damba- winipalata, Udukinda	Mottadimbulakumbura	Paddy field	5 3 35	15
3558	Do.	Pahala-arawa	do.	1 2 20	15
3559	Do.	Motadimbula	Patana	1 1 0	10
		Preliminary plan 1,086. Applicant—Asweddumegedara Mudalihami. Claimant—Crown.			
3569	Hinnarangolla in Damba- winipalata, Udukinda	Galge-eladowa	Patana	2 0 27	10
		Preliminary plan 1,089. Applicant—Amarakoongedara Heeni Banda. Claimant—Crown.			
3574	Kandepuhulpolagama in Udawalata korale, Udu- kinda	Galpottalangaulpota	Deniya	1 0 2	10
		Preliminary plan 1,090. Applicant—Olugantotagedara Siribaddane. Claimant—Crown.			
3575	Boralanda in Dambawini- palata korale of Udu- kinda	Ambagaha-arawa	Deniya	4 2 10	10
		Applicant—Asweddumegedara Mudalihami and Rammalhami. Claimant—Crown.			
3576	Boralanda in Dambawini- palata korale of Udu- kinda	Pissaulpota	Deniya	4 0 6	10
		Preliminary plan 1,096. Applicant—Ratpahagedara Punchirala and Endarugollegedara Manikrala. Claimant—Wickramagedara Siribaddena, Huduhami, Rammalhami, Rammenika, and others.			
3589	Boralanda in Dambawini- palata, Udukinda	Hapuwattagoda	Chena and patana	0 0 36	10
3590	Do.	Hapuwattatenna	Chena	3 0 10	10
3591	Do.	Hapuwattagoda	Patana	6 1 20	10
		Applicant—Pahalagedara Miskin and Abdul Rasa. Claimant—Crown.			
3592	Boralanda in Dambawini palata, Udukinda	Sudualakolamandiyaulpota	Deniya	3 3 12	10
		Preliminary plan 1,091. Applicant—Gatagahawatta Punchirala of Mahakumbura. Claimant—Gatagahawatta Punchirala.			
3577	Mahakumburegama in Bo- goda korale of Yatikinda	Watupitiyemulata	Chena	0 2 2	25
		Preliminary plan 710. Claimant—Soronatota Madawalapitiye Appuhami.			
O 76	Udakohowila in Bogoda korale of Yatikinda	Edandearawa	Paddy field	0 2 23	10
		Claimant—Udakohowile Idangedara Garuwa, Pallearawe Dingiya, Puwakgahamaditte Kalinguwa, and others.			
P 76	Udukohowila in Bogoda korale of Yatikinda	Udaturrekumbura	Paddy field	2 2 17	10

Lot.	Village.	Name of Land.	Description.	Extent. A. R. P.	Upset Price per Acre. Rs.
Q 76	Udukohowila in Bogoda korale of Yatikinda	Claimant—Puwakgahamaditteratta, Samee, Kalinguwa, Lassama, and others. Lindagawawatta	Old garden	3 0 18	10
S 76	Udakohowila in Bogoda korale of Yatikinda	Claimant—Puwakgahamada Menika, Lamee, Ratta. Puwakgahamadekumbura	Paddy field	7 1 0	10
T 76	Udakohowila in Bogoda korale of Yatikinda	Claimant—Yahalewatte Punchie, Kalinguwa, Dantuwa, and many others. Ihalawatta	Gardens	10 3 6	10
V 76	Udakohowila in Bogoda korale of Yatikinda	Claimant—Kandekumburegedara Tambiya, Danthuwa, Garuwa, and others. Nuga-arawekumbura	Paddy field	0 2 37	10
X 76	Udakohowila in Bogoda korale of Yatikinda	Claimant—Uda-arawegedara Menika. Ellatarawa	Paddy field	0 2 5	10
Y 76	Udakohowila in Bogoda korale of Yatikinda	Claimant—Uda-arawegedara Dewaya and others. Udarawekumbura	Paddy field	2 0 36	10
Z 76	Udakohowila in Bogoda korale of Yatikinda	Claimant—Uda-arawegedara Dewaya, Menika, Punchi, and others. Uda-arawewatta	Garden	7 0 7	10
2462½	Udakohowila in Bogoda korale of Yatikinda	Applicant—G. K. Selambran. Claimant—Crown and Palaniandy. Tavalanmandiyahena	Patana and lantana land	0 1 31	10
9183	Amunamulla in Kandukara korale of Buttala	Preliminary plan 3,256. Applicant—Ratambaya Duraya of Amunamulla (in 1883). Claimant—Ratambaya's widow, Ukku. Pihilla-arawa	Abandoned paddy field	0 3 8	10
2510	Kiruwanagama in Medapalata korale of Udukinda	Preliminary plan 624. Claimant—Crown. Katukitulewagura	Patana	5 3 37	10
2512	Kiruwanagama in Medapalata korale of Udukinda	Claimant—Crown. Oleenpota	Patana	9 1 10	10
437	Kiruwanagama in Medapalata korale of Udukinda	Claimant—Meegahawatta Menikrala. Katukitulewagura	Patana	0 3 14	10

Further information regarding these lands may be obtained from the Surveyor-General, and regarding conditions of sale from the Government Agent, Province of Uva.

By His Excellency's command,
EVERARD IM THURN,
Colonial Secretary.

No. 616, P. OF U.

වස 1903 ජූනි මාස 11 වෙනි දින කොළඹ
මහසෙනෙට්ස් උත්තරාච්ඡන්ද්‍රයාගේ කන්දෝරුවේදිය.

උතුරු දිසාවේ ආණ්ඩුවේ ඒජන්ත උත්තරාච්ඡන්ද්‍රයාගේ මිසිස් වෙති පහත සඳහන් වෛත ආණ්ඩුව සන්තක ඉඩම් ආණ්ඩුවේ නියෝගවල ප්‍රකාරයට වස 1903 ජූනි මාස 18 වෙනි දින වූ විකල්පයකින් යුතු පස්වරු 10 බදු කඩවෙරියේදී විකුණනු ලබන බේරුම්කරණයට යෙදෙනවා ඇත.
උතුරු දිසාවේ බදු පලයේ කොට්ඨාසයේ පිහිටා තිබෙන බිම්කැබලි 363.

සිතියම 1,087. ගම—උඩුකිඳු මැදපලාතකෝරලේ පනනලාවල.
ඉල්ලුම්කාරයා—දලිමලමුදියන්සේලාගේ විදායේ.

නො.	ඉඩමේ නම.	අයිතිකම් කියවත.	අන්දම.	පවත්ගන්න මහත. ගහන.
				අ. රු. ප. රු.
3570	මැලිගලපහන	ආණ්ඩුව	පහන	1 1 35 10
Z 119	අරළුගමන්ත	ආණ්ඩුව	වත්ත	0 0 30 10
	සිතියම 1,088	ගම—උඩුකිඳු මැදපලාතකෝරලේ බේරුම්කරණය. ඉල්ලුම්කාරයා—බේරුම්කරණය ඉඩමේගෙදර බන්ඩා.		
3572	ඇඟලදන්වේකුමුර	ආණ්ඩුව	කුමුර	1 0 13 20
		ඉල්ලුම්කාරයා—විතාරගොඩගෙදර උක්කුබන්ඩා ගමරල.		
3573	දමුල්ගැවේකුමුර	ආණ්ඩුව	කුමුර	1 0 25 20
	සිතියම 1,093.	ගම—උඩුකිඳු දඹවෙහිපලාතකෝරලේ බේරුම්කරණය. ඉල්ලුම්කාරයා—ගල්කුමුරේ ඇම්. දෙව් සිමන් අප්පුහාමි.		
3580	වවගොඩපහන	ආණ්ඩුව	පහන	3 3 8 10
3582	වවගොඩඋල්පොත	එම	දෙහිය	2 2 38 10
		ඉල්ලුම්කාරයා—ගලගල්කුමුරේ රජවගෙදර රත්තා.		
3583	කිරිත්දේදුව	ආණ්ඩුව	පහන	1 3 29 10
		ඉල්ලුම්කාරයා—කැනෙනකුමුරේගෙදර සිරියා.		
3585	කිරිවතාගල්පොත	ආණ්ඩුව	පහන	2 2 18 10

නො.	ඉඩමේ නම.	අයිතියක් කිසියම්.	අන්දම.	පවත්වන	
				මහ. රු. ප.	ගහ. රු.
		සිතියම 1,080. ගම—උඩුකිඳු දඹවනිපලාන කරගස්තැන්න.			
3554	ඇද්දබෝගහපතන	ආණ්ඩුව	පහන	3 3 15	10
		සිතියම 1,081.			
3556	මොව්වදිඹුල	ආණ්ඩුව	එම	1 0 10	10
		ඉල්ලීමකාරයා—විගගෙදර ආභා. ලල්කනාන්සයිවු.			
3557	මොව්වදිඹුලේකුඹුර	ආණ්ඩුව	කුඹුර	5 3 35	15
3558	පහලපුරුව	එම	එම	1 2 20	15
3559	මොව්වදිඹුල	එම	පහන	1 1 0	10
		සිතියම 1,086. ගම—උඩුකිඳු දඹවනිපලාන හිත්තාරන්ගොල්ල.			
		ඉල්ලීමකාරයා—අස්වැද්දුමෙගෙදර මුදලිකාමි.			
3569	ගල්ගෙදරපුරුව	ආණ්ඩුව	පහන	2 0 27	10
		සිතියම 1,089. ගම—උඩුකිඳු උඩපලානකෝරලේ කන්දෙපුහුල්පොලගම.			
		ඉල්ලීමකාරයා—අමරකෝන්ගෙදර හිත්තාරන්ගොල්ල.			
3574	ගල්පොත්තලපල	ආණ්ඩුව	දෙහිත	1 0 2	10
		සිතියම 1,090. ගම—උඩුකිඳු දඹවනිපලානකෝරලේ බොරලන්ද.			
		ඉල්ලීමකාරයා—බව්වන්ගොටගෙදර සිරිබද්දන.			
3575	අඹගහපුරුව	ආණ්ඩුව	දෙහිත	4 2 10	10
		ඉල්ලීමකාරයා—අස්වැද්දුමෙගෙදර මුදලිකාමි සහ රම්මල්කාමි.			
3576	පිස්සලල්පොත	ආණ්ඩුව	දෙහිත	4 0 6	10
		සිතියම 1,096. ඉල්ලීමකාරයා—රත්පහේගෙදර පුම්බුල සහ එච්චරාගොල්ලේගෙදර මැනිකරල.			
3589	හපුවන්තෙගොඩ	වික්‍රමගෙදර සිරිබද්දන, හුදුකාමි, රම්මල්කාමි, රත්මැකා සහ තව			
		අත	හේන සහ පහන	0 0 36	10
3590	හපුවන්තෙගොඩ	එම	හේන	3 0 10	10
3591	හපුවන්තෙගොඩ	ආණ්ඩුව	පහන	6 1 20	10
		ඉල්ලීමකාරයා—පහලගෙදර මිස්කිත් සහ අඹදුල්ලා.			
3592	සුදුපලාකාලවන්තියේපල	ආණ්ඩුව	දෙහිත	3 3 12	10
		සිතියම 1,091. ඉල්ලීමකාරයා—මහකුඹුරේ ගැටගහවත්තේ පුම්බුල.			
		ගම—අවිකිඳු බෝගොඩකෝරලේ මහකුඹුරේගම.			
3577	වතුපිටියේවුලන	ගැටගහවත්තේ පුම්බුල	හේන	0 2 2	25
		සිතියම 710. ගම—අවිකිඳු බෝගොඩකෝරලේ උඩකොතොවිලේ.			
O 76	ඒදන්බෝපුරුව	සොරකාගොට මඩවලපිටියේ	අස්පුහුම	0 2 23	10
P 76	උඩකුරේකුඹුර	උඩකොතොවිලේ ඉඩමෙගෙදර ගරුවා, පල්ලෙපුරුවේ හි.හි.පා, පුවක්ගහවිත්තේ කලිඟු සහ තවත්	එම	2 2 17	10
Q 76	ලීදනාවන්ත	පුවක්ගහවිත්තේ රත්තා, ලම්, කලිඟු ලසසමා සහ තවදා	පරතවන්ත	3 0 18	10
S 76	පුවක්ගහවිත්තේකුඹුර	පුවක්ගහවිත්තේ මැනිකා, ලම්, රත්තා	කුඹුර	7 1 0	10
T 76	ඉහලවන්ත	ගහලවන්තේ පුම්බුලකලිඟු, දන්කුඹුර සහ තවත්	වතු	10 3 6	10
V 76	හුගපුරුවකුඹුර	කන්දෙකුඹුරේගෙදර හඹිකා, දන්කුඹුර, ගරුවා සහ තවත්	කුඹුර	0 2 37	10
X 76	ඇල්ලපුරුව	උඩපුරුවෙගෙදර මැනිකා	එම	0 2 5	10
Y 76	උඩපුරුවෙකුඹුර	එම දේවතා	එම	2 0 36	10
Z 76	උඩපුරුවෙවන්ත	උඩපුරුවෙගෙදර දේවතා, මැනිකා, පුම්බු සහ තවත්	වන්ත	7 0 7	10
		ඉල්ලීමකාරයා—ජී. කේ. පෙලෙම්බුම්.			
2462	තවලත්තේකොට්ඨාසයේ	ආණ්ඩුව සහ පලාතියෙහි	පහන සහ කුඹුරු	0 1 31	10
		සිතියම 3,256. ගම—බුක්කල කඳුකරකෝරලේ අවිකිඳුල.			
		ඉල්ලීමකාරයා—අම්බුමුල්ලේ රහඹාදුරා (1883දී).			
9183	පිහිල්ලපුරුව	රහඹාදුරා කතවැන්දුම් සහ	පුරන්කුඹුර	0 3 8	10
		සිතියම 624. ගම—උඩුකිඳු මැදපලානකෝරලේ කාරවතාගම.			
2510	කටුකිඳුපලාන	ආණ්ඩුව	පහන	5 3 37	10
2512	මලිපලපොත	එම	එම	9 1 10	10
437	කටුකිඳුපලාන	මහලවත්තේ මැනිකරල	එම	0 3 14	10

මෙම බඩම් ගැන වැඩිදුර කාරණ සර්වේශ්වර්තරාලයාගෙන් සහ විකිනීමේ කොන්දේසි ගැන උච්ච ආණ්ඩුවේ ඒර්ත්තලත්තාන්දෙගෙදර දුනගන්තව පුවත්ත.

ගරුකර උතුරුතවත්තේ අභ්‍යුලෙස,
එවරුර්ඞි ඉම් කරන්.
මහසෙත්‍රාතාර්ඞි මහ.

LAND SALES IN THE PROVINCE OF SABARAGAMUWA

No. 483, P. OF S.

Colonial Secretary's Office,
Colombo, May 2, 1903.

ON Monday, June 29, 1903, at 1 P.M., the Government Agent for the Province of Sabaragamuwa will put up to auction, at his office in Ratnapura, the under-mentioned portions of Crown Land, on the terms authorized by Government.

Three allotments of land situated in the Ratnapura District of the Province of Sabaragamuwa.

Preliminary plan 994. Village—Waleboda, Kadawata korale.

Lot.	Name of Land.	Name of Claimant.	Description.	Extent.		Upset Price per Acre.
				A. R. P.	Rs.	
2777	Tenneowitemukalana	Crown	Mukalana	17	3 0	10
Preliminary plan 4,661. Village—Kuruwita and Millawitiya in Kuruwiti korale.						
G 77	Kuruwitaowita	Crown	Owita	3	3 7	30
Q 77	Boragodadeniya	do.	Deniya	3	1 19	15

Further information respecting these lands may be obtained from the Surveyor-General, and respecting the conditions of sale from the Government Agent, Province of Sabaragamuwa.

By His Excellency's command,

EVERARD IM THURN,
Colonial Secretary.

No. 483, P. OF S.

වෛ 1903 ජූනි මස 2 වෙනි දින කොළඹ

මහසෙනසුනාච්ඡරාජ්‍යාණන්ගේ කන්තෝරුවේදී.

සබරගමු දිසාවේ රත්නපුරේ එජන්තරාජ්‍යාණන්ගේ විසින් මෙහි පහත සඳහන්වෙත ආණ්ඩුව සන්තක ඉඩම් ආණ්ඩුවේ නිකුත්වන ප්‍රකාරයට වෛ 1903 ජූනි මස 29 වෙනි දිනට සඳු පස්වරු 1 ව රත්නපුරේ කවිචේරියේදී වෙන්දේසිකර විකුණන්නට යෙදෙනවා ඇත.

සබරගමු දිසාවේ රත්නපුර පලාතේ කොට්ඨාසයේ පිහිටා තිබෙන බිම්කැබෙලි 3ක්.

සිතියම 994. ගම—වළුමොඩ, කඩවතකෝරළේ.

නො.	ඉඩමේ නම.	අයිතිකම් කියන්නා.	අන්දම.	පවත්වන මහල. ගණිත.	
				අ. ර. ප.	රු.
2777	තැන්වෙහිවිටේ මුකලාන	ආණ්ඩුව	මුකලාන	17	3 0 10
සිතියම 4,661. ගම—කුරුවිට සහ මිලලවිට, කුරුවිටකෝරලය.					
G 77	කුරුවිටබිඳිව	ආණ්ඩුව	බිඳිව	3	3 7 30
Q 77	බොරගොඩදෙණිය	එම	දෙණිය	3	1 19 15

මේ ඉඩම් සම්බන්ධ වැඩිදුර කාරණා මිනිස්පොරු දෙපාර්තමේන්තුවේ ප්‍රධානතමාගෙන්ද, විකිනීමේ කොන් දේසිය සම්බන්ධ කාරණා සබරගමු පලාතේ මහජන්තරාජ්‍යාණන්ගේද දැනගන්නට පුළුවන.

ගරුකර උතුරුතත්වකන්ගේ ආණ්ඩුලෙස,

එවරුහි ඉම් හරිත්,

මහසෙනසුනාච්ඡරාජ්‍යාණන්.

No. 484, P. OF S.

Colonial Secretary's Office,
Colombo, May 2, 1903.

ON Tuesday, June 23, 1903, at 1 P.M., the Government Agent for the Province of Sabaragamuwa will put to auction, at his office in Ratnapura, the under-mentioned portions of Crown Land, on the terms authorized by Government.

Ten allotments of land situated in the Nawadun korale of the Ratnapura District of the Province of Sabaragamuwa.

Preliminary plan 614. Village—Nilagama, Nawadun korale.

Lot.	Name of Land.	Name of Claimant.	Description.	Extent.		Upset Price per Acre.
				A. R. P.	Rs.	
3	Sakarandeniya	Crown	Deniya	3	0 0	30
5	Yahalabendiwattemukalana	do.	Forest	1	0 25	10
8	Para-addaramukalana or atura	do.	do.	0	1 32	15
9	Opallemukalana	do.	do.	2	3 31	10
10	Do.	do.	do.	2	3 20	10
30	Donawemukalana	do.	do.	0	3 33	15
31	Lindagawahenamukalana	do.	do.	9	2 28	15
32	Mantotuwemukalana	do.	do.	0	2 23	15
33	Lindagawahena	Y. Kirilamaya	Degadiyana	1	2 22	10
35	Galgawadeniya	Crown	Deniya	1	0 18	50

Further information respecting these lands may be obtained from the Surveyor-General, and respecting the conditions of sale from the Government Agent, Province of Sabaragamuwa.

By His Excellency's command,

EVERARD IM THURN,
Colonial Secretary.

කො.	ඉඩමේ නම.	ඉල්ලුම්කාරයා.	අන්දම.	මහත. ගණන.	පවත්ගන්න ගණන.
				අ. රු. ප.	රු. ග.
1516½	සීතියම 80. අළුත්තර්වි ගෙවත් කාමන්ද	ගම—ගොමාවුව. අයිතිකම කිසන්තා—එක්කුලියොඩ රචේ මහත්මයා	එක්කුලියොඩ රචේ පොල්වත්ත (බේරිම පිහිය)	9 1 0	—

මෙම ඉඩම් ගැණ වැඩිදුර කාරණා සර්වේශ්වර්ජනරුල් උත්තාන්තේශෙන්ද, විකිණීමේ කොන්දේසි ගැණ කැගල්ලේ උපවර්තනඋත්තාන්තේශෙන්ද දැනගත්ව පුළුවන.

ගරුකර උතුමානන්වහන්සේගේ ආඥාවලෙස,
එවරුර්වි ඉම් නර්න්,
මහසෙනුකාරීස් මිමහ.

No. 486, P. OF S.

Colonial Secretary's Office,
Colombo, May 7, 1903.

ON Friday, June 26, 1903, at 1 o'clock P.M., the Assistant Government Agent for the Kegalla District will put up to auction, at his office in Kegalla Kachcheri, the under-mentioned portions of Crown Land, on the terms authorized by Government.

Nine allotments of land situated in the Parankuru korale of the Kegalla District of the Province of Sabaragamuwa.

Lot.	Name of Land.	Name of Applicant.	Description.	Upset Price	
				Extent. per Acre.	Rs.
Preliminary plan 951. Village—Karapalagala.					
2697	Renadigehena	Dingiri Appuhami	Forest (for sale)	3 2 32	25
Preliminary plan 1,037. Village—Malawita.					
2845	Golindamukulana	—	Forest (for sale)	0 1 12	20
2846	Do.	—	do.	0 0 17	20
2847	Do.	—	do.	24 1 30	25
Claimant—D. Kalu Banda and others.					
2848	Golindamukulana	—	Chena (for sale or settlement)	0 0 6	20
Claimant—Crown.					
2849	Golindamukulana	—	Forest (for sale)	0 2 2	25
Preliminary plan 4,331. Village—Ekiriyagala.					
Claimant—Crown.					
9733	Dalukgahahena	A. T. A. Sultan Levvai	Forest (for sale)	2 0 33	20
Preliminary plan 207. Village—Gurullawala.					
Claimant—Crown.					
410	Dikhenamukulana	—	Forest (for sale)	19 1 30	20
Preliminary plan 8,707. Village—Narangamma.					
Claimant—Crown.					
7086	Gedaragawahena	—	Forest (for sale)	2 2 19	10

Further particulars respecting the above lands may be obtained from the Surveyor-General, and respecting the conditions of sale from the Assistant Government Agent, Kegalla,

By His Excellency's command,
EVERARD IM THURN,
Colonial Secretary.

No. 486, P. OF S.

විෂි 1903 ක්වු මැයි මස 7 වෙනි දින කොළඹ

මහසෙනුකාරීස් උත්තාන්තේශෙන් කන්තෝරුවේදීය.

සබරගමු දිසාවේ කැගල්ලේ උපවර්තනඋත්තාන්තේ විසින් මෙහි පහත සඳහන්වෙන ආණ්ඩුව සත්කම ඉඩම් ආණ්ඩුවේ නියෝගවල ප්‍රකාරයට විෂි 1903 ක්වු ජුනි මස 26 වෙනි දිනවු සිකුරුදු දවල් එකට කැගල්ලේ කවිවේරියේදී වෙන්දේසිකර විකුණන්නට ගෙදෙනවා ඇත.

සබරගමු දිසාවේ කැගල්ලේ පලාතේ පරණකුරුකෝරලේ පිහිටා තිබෙන බිම්කැබෙලි 9ක්.

සීතියම 951. ගම—කරපලාගල. අයිතිකම කිසන්තා—ආණ්ඩුව.

කො.	ඉඩමේ නම.	ඉල්ලුම්කාරයා.	අන්දම.	මහත. ගණන.	පවත්ගන්න ගණන.
				අ. රු. ප.	රු. ග.
2697	රුහදලේගේන	සිංහිරි අප්පුහාමි	මුහුලාන (විකිනීම පිණිස)	3 2 32	25
සීතියම 1,037. ගම—මලවිට.					
2845	ගොලීදමුකලාන	—	එම	0 1 12	20
2846	එම	—	එම	0 0 17	20
2847	එම	—	එම	24 1 30	25
අයිතිකම කිසන්තා—කථබංඩා සහ තවත් අය.					
2848	එම	—	ගේන (විකිනීමට ගෝ කේරියට)	0 0 6	20
අයිතිකම කිසන්තා—ආණ්ඩුව.					
2849	එම	—	මුහුලාන (විකිනීම පිණිස)	0 2 2	25
සීතියම 4,331. ගම—ඇතිරියගල.					
9733	දඵස්ගගේන	ආකා තානා සුල්තාන් ලෙම්බෙ	එම	2 0 33	20
සීතියම 207. ගම—කුරුල්ලවල.					
410	දික්කැලේමුකලාන	—	එම	19 1 30	20

NOTICES UNDER THE FOREST ORDINANCE.

WHEREAS by the 6th section of Ordinance No. 10 of 1885 it is enacted that whenever it is proposed to constitute any land at the disposal of the Crown a reserved forest, notice thereof shall be published in the *Government Gazette*—

- (a) Specifying, as nearly as possible, the situation and limits of such land ;
- (b) Declaring that it is proposed to constitute such land a reserved forest ;
- (c) Naming an officer (hereinafter called "The Forest Settlement Officer"), who shall be appointed by the Governor, to inquire into and determine the existence, nature, and extent of any rights claimed by, or alleged to exist in favour of, any person in or over any land comprised within such limits, and any claims relating to the practice within such limits of chena cultivation, and to deal with the same as provided in chapter II. of the said Ordinance.

And whereas it is proposed to constitute the Crown land commonly called and known as Pedro Forest, situated in the Nuwara Eliya District, in the Central Province, as hereinafter defined, a reserved forest :

Notice is hereby given (1) that it is proposed to constitute the said Crown land, commonly called and known as Pedro Forest, situated within the limits defined in schedule A hereto, and described in the annexed tracing B, a reserved forest ; and (2) that Edward Morrieson de Coucy Short, Esq., is the officer appointed the Forest Settlement Officer in respect thereof.

By His Excellency's command,

Colonial Secretary's Office,
Colombo, May 2, 1903.

EVERARD IM THURN,
Colonial Secretary.

SCHEDULE A REFERRED TO.

Land described in annexed tracing B, situated within the divisions of Kotmale, Uda Hewaheta, and Walapane, in the Nuwara Eliya District, Central Province, of the Island of Ceylon, bounded as follows :—

Southern Boundary.

Starts from Lover's Leap falls and follows the boundary of the Military Reserve and Board of Improvement limits as far as Talagala-oya, then follows the oya to the boundary of title plan 157,477, then runs along the northern boundary of this title plan to the Board of Improvement boundary to the Nuwara Eliya-Ramboda road, then follows this road to preliminary plan 312, then along the boundaries of title plans 111,046, 111,047, 111,048, 62,180, 60,070, then by the Ramboda road, then by the boundary of title plan 60,072 until it touches the Ramboda road and runs along the boundary of title plan 62,183, then along the boundaries of title plans 62,183 and 62,184 to Ramboda road, then around the boundaries of title plan 62,185, then along the Nuwara Eliya-Ramboda road, then along the boundaries of title plans 111,049, 67,056, 60,074, then Nuwara Eliya-Ramboda road, then by the boundaries of title plans 124,892 and 111,050, then by the Nuwara Eliya-Ramboda road, then by the boundary of title plan 93,134, then by the road to the boundary of title plan 93,139, the boundary of title plan 93,135 to the Kuda-oya.

Western Boundary.

Starts from the point where the boundary of title plan 93,135 touches Kuda-oya, then follows the boundary to the Nuwara Eliya-Ramboda road, then by the Ramboda road and lots Nos. 101,742 and 101,741 and title plans 46,599, 48,161, and 49,685, then by the Didandawe-oya, the boundary of title plan 49,666, then by the boundary of title plans 105,090, 105,089, 105,088, 105,087, 102,168, 102,169, 49,447, 47,633, then by the boundaries of Newmarket and Torrington estates, title plan 49,474.

Northern Boundary.

Starts from title plan 165,197, then by the boundary of title plan 45,054 (the boundary of Wal-oya), title plan 45,055 (Gonavy), title plans 44,879, 44,900, 44,831, 46,195, 49,904, 46,447, 89,265, and 47,061, Elamale estate (lot 49,980) to the trigonometrical stations, Kapurakaduwa and Tanmetiya, on the boundaries of lots 50,965 and 51,247, Mandaram Nuwara estate (lot 47,592) to the Baladoragala trigonometrical station, from thence the boundaries of Marguerita (lot 106,909), Gonapattiya (lots 49,924 and 57,294), Gonakele (lots 59,963, 90,785, and 115,514), Mahacudagala (lot 60,616), High Forest (lots 90,802, 94,328, 94,329), Bramley (lot 94,312), Lauriston (lot 104,162), Maha Uva (lots 104,161 and 44,523½).

Eastern Boundary.

Starts from the 6-foot road forming the boundary of Liddesdale estate, (title plan 45,868) and Glendevon (title plan 45,977), excluding title plan 124,348, St. John's (lot 44,739), preliminary plan 3,995, lots 153,611, 153,282, Eskdale (lot 97,723), Monkwood (lot 97,673), exclusive of lot 100,038, Court Lodge (lot 100,037) Pedro estate (lot 97,680), Lover's Leap (lot 100,035) to the point where it touches the Board of Improvement limits at the Lover's Leap falls.

[For Tracing see page 1533.]

NOTICES UNDER THE WASTE LANDS ORDINANCES.

Order under Section 2 of "The Waste Lands Ordinances, 1897, 1899, and 1900," declaring
Land to be Crown Property.

In the matter of the land called Malapaluwaowita, situate in the village of Gonagala in the
Dehigampal korale of the Kegalla District, in the Province of Sabaragamuwa, and of "The
Waste Lands Ordinances, 1897, 1899, and 1900."

THE notice required by section 1 of "The Waste Lands Ordinances, 1897, 1899, and 1900," having
been duly published in manner prescribed by that section in respect of the above-named land
(*vide* notice No. 523), and no claim having been made to the said land or to any interest therein
within the period of three months from the date specified in the said notice, the Assistant Government
Agent for the Kegalla District, in the Province of Sabaragamuwa, under and by virtue of the powers
vested in me in that behalf by section 2 of the said Ordinances, do hereby on this Ninth day of April,
1903, order and declare that the said land, as more fully described herein below, situate in the village
of Gonagala in the Dehigampal korale of the Kegalla District, in the Province of Sabaragamuwa, and
shown as lot 1,265 in preliminary plan No. 68, and in the annexed certified tracing therefrom, and
containing in extent 1 acre 3 roods and 8 perches, is the property of the Crown.

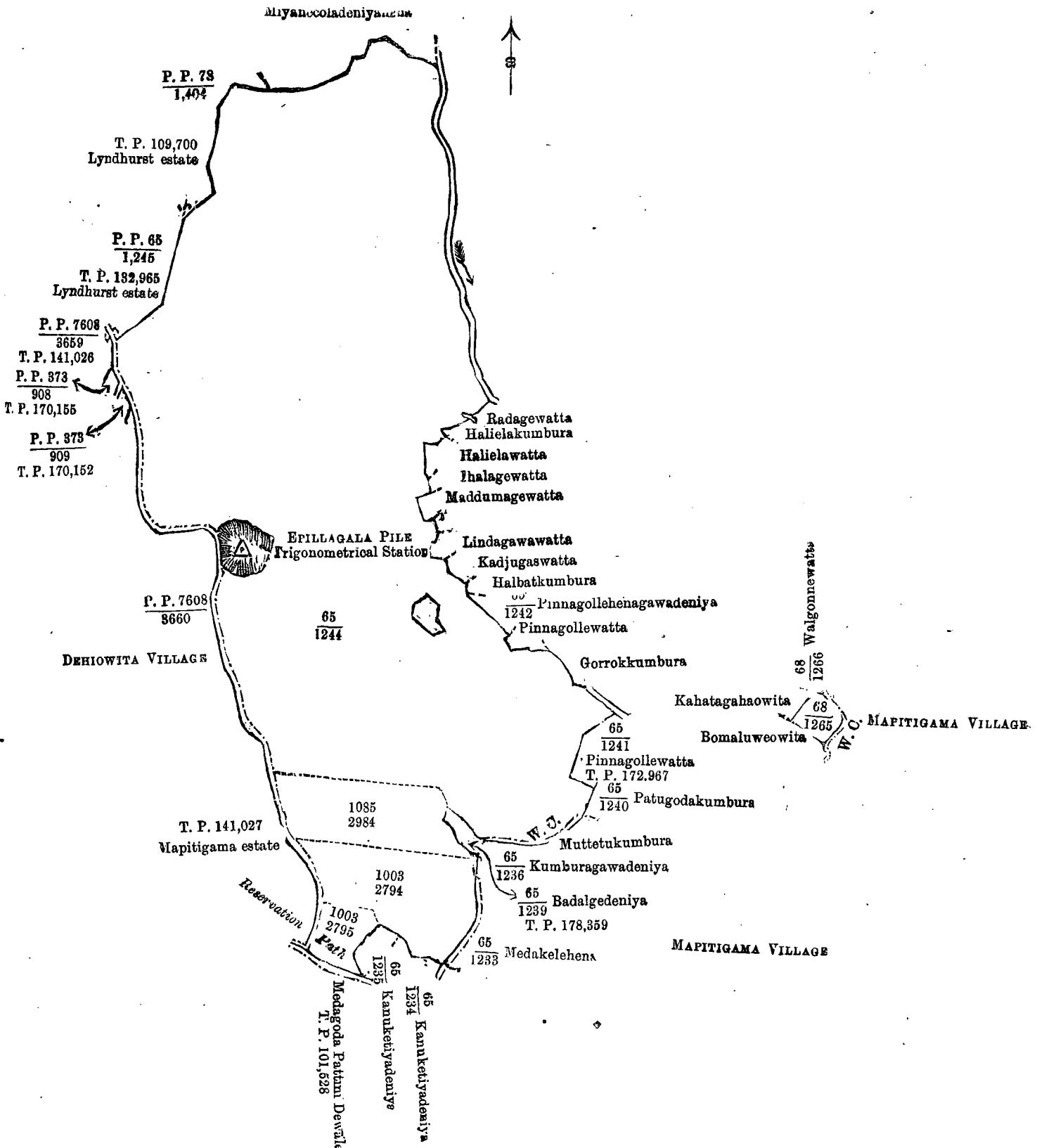
Description of the Land referred to.

Malapaluwaowita (P.P. ⁶⁸ 1,265) : bounded on the north by Kahatagahaowita and Walgonnewatta
(P.P. ⁶⁸ 1,266) claimed by Pottegoda Balahami ; on the east and south by a water-course and the village
boundary of Mapitigama village ; on the west by Bomaluweowita claimed by Pottegoda Balahami.

The 9th day of April, 1903.

C. S. VAUGHAN,
Assistant Government Agent.

[For Tracing see page 1535.]



Situation : Gonagala village in Dehigampal korale of Three Korales.

Lot.	Name of Land.	Extent. A. R. P.
65 1,244	Halielagawahena, &c.	300 3 4
68 1,265	Malapaluwaowita	1 3 8
1,085 2,984	Part of Badahelideniyahena and Etambagahamulahena	16 1 8
2,794	Do.	16 1 28
2,795	Kanuketiyahena	5 2 0

Surveyor-General's Office,
Colombo, February 27, 1900.

S. J. C. MORE,
for Surveyor-General.

Order under Section 4, Sub-section (1), of "The Waste Lands Ordinances, 1897, 1899, and 1900,"
declaring the Lands to be Crown Property.

In the matter of the land commonly called or known as Halielagawahenyaya, situate in the village of Gonagala in the Dehigampal korale of the Kegalla District, in the Province of Sabaragamuwa, and of "The Waste Lands Ordinances, 1897, 1899, and 1900."

WHEREAS in pursuance of section 1 of the said Ordinances it was duly notified on the Fifteenth day of September, One thousand Nine hundred, that if no claim to the land commonly called or known as Halielagawahenyaya, situate in the village of Gonagala in the Kegalla District, in the Province of Sabaragamuwa, containing in extent 339 acres, and shown as lot 1,244 in preliminary plan No. 65, as described in the annexed certified tracing therefrom, was made to the Assistant Government Agent of the District of Kegalla within the period of three months from the date specified in such notice, such land would be deemed the property of the Crown and dealt with on account of the Crown:

And whereas (1) Gorokkumburage Hetuhami Wedarala, (2) Galapitakumarabopettage Baba Appu Wedarala, (3) Kudakumarameddumage Lokuhami Wedarala, (4) Ranhami Wedarala, (5) Gorokkumburage Ranhami, (6) Pottagodage Balahami, all of Gonagala, made claim thereto; and whereas the said claimants have withdrawn their claim to 300 acres 3 roods and 4 perches of the said land called Halielagawahenyaya, that is to the whole land, exclusive of portions of the lot in extent 38 acres and 36 perches which were allowed to the claimants, except to Pottagodage Balahami, and subsequently surveyed as lots 2,794, 2,795 on preliminary plan 1,003, and lot 2,984 on preliminary plan 1,085, and the Assistant Government Agent for the Kegalla District, in the Province of Sabaragamuwa, under and by virtue of the powers vested in me in that behalf by section 4 of the said Ordinances, do hereby on this Ninth day of April, 1903, order and declare, under section 4, sub-section (1), of the said Ordinances, that the said land called Halielagawahenyaya, as more fully described herein below, is the property of the Crown.

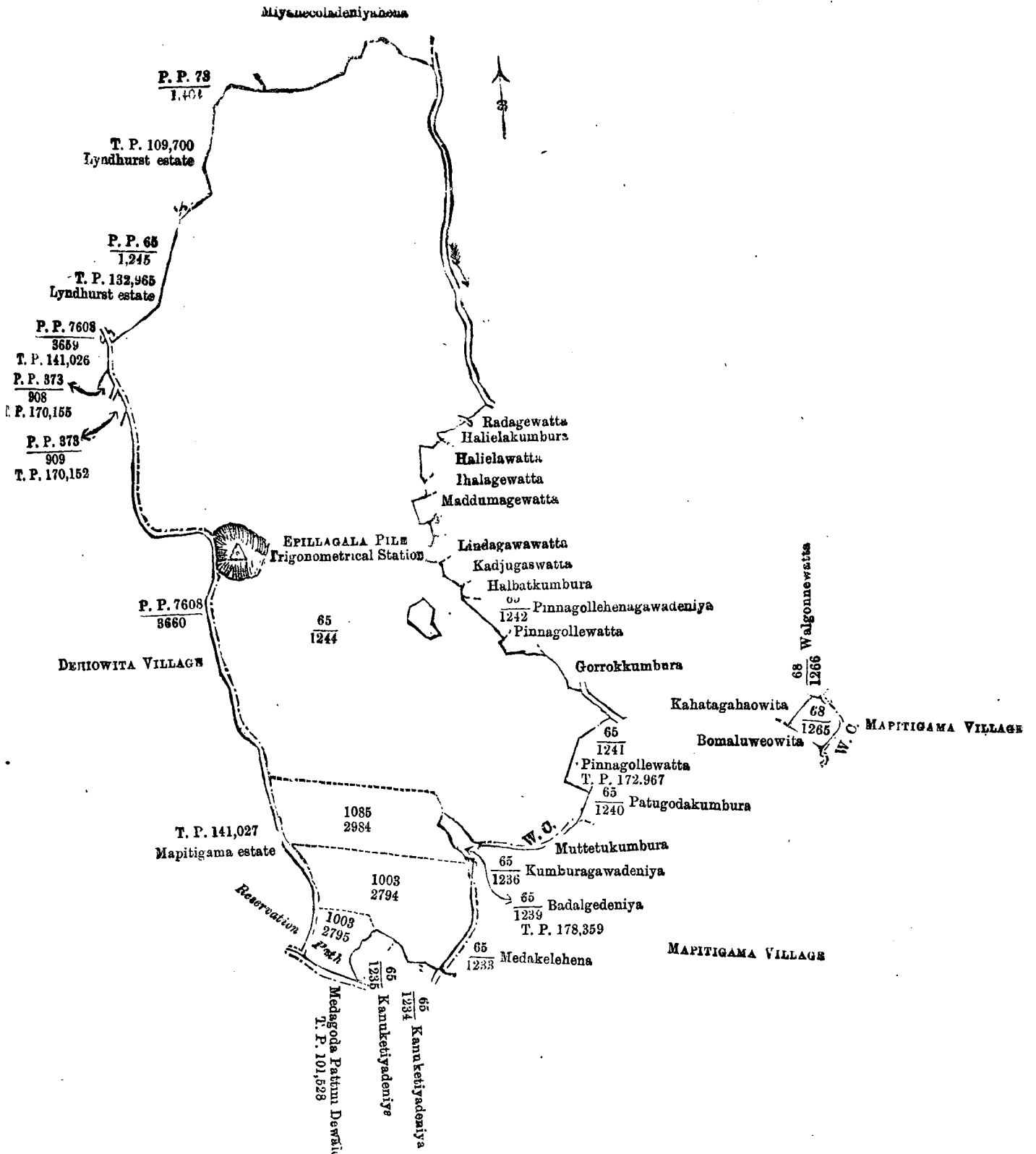
Description of the Land referred to.

Halielagawahenyaya (P.P. ⁶⁵1,244), containing in extent 300 acres 3 roods and 4 perches; and bounded on the north by Miyanakoladeniyahena claimed by Hetuhami and others; on the east by a stream, Radagewatta claimed by Kadinappuliradage Simanchiya Henaya, Halielakumbura and Halielawatta claimed by Pottagodage Balahami, Ihalagewatta claimed by Gorokkumburage Ranhami and others, Maddumagewatta, Lindagawawatta claimed by Maddumage Ranhami Wedarala and others, Ka jugaswatta claimed by Gorokkumburage Marthelis Wedarala, Halbatkumbura, Pinnagollehenagawadeniya (P.P. ⁶⁵1,242), Pinnagollewatta and Gorokkumbura claimed by Gorokkumbure Setuhami and others, a stream; on the south by T.P. 172,967 called Pinnagollewatta (P.P. ⁶⁵1,241) claimed by Lokuhami Wedarala, Potugodakumbura (P.P. ⁶⁵1,240), Muttettukumbura and Kumburagawadeniya (P.P. ⁶⁵1,236) claimed by the Mapitigama family, T.P. 178,359 called Badalgedeniya (P.P. ⁶⁵1,239) claimed by Hetuhami Wedarala, part of Badahelideniyahena and Etambagahamulahena (P.P. ^{1,085}2,984) claimed by G. Hetuhami Wedarala and others; on the west by T.P. 141,027 known as Mapitigama estate (P.P. ^{7,608}3,660) claimed by J. M. Brace, T.P. 170,152 (P.P. ³⁷³909), 170,155 (P.P. ³⁷³908), 141,026 (P.P. ^{7,608}3,659), 132,965 (P.P. ⁶⁵1,245), 109,700 (P.P. ⁷³1,404) known as Lyndhurst estate claimed by Messrs. J. R. Bell and the village boundary of Dehiowita village.

Kegalla Kachcheri,
April 9, 1903.

C. S. VAUGHAN,
Assistant Government Agent.

[For Tracing see page 1537.]



Situation : Gonagala village in Dehigampal korale of Three Korales.

Lot.	Name of Land.	Extent.		
		A.	R.	P.
65 1,244	Halielagawahena, &c.	300	3	4
68 1,265	Malpaluwaowita	1	3	8
1,085 2,984	Part of Badahelideniyahena and Etambagahamulahena	16	1	8
2,794	Do.	16	1	28
2,795	Kanuketiya	5	2	0

Surveyor-General's Office.
Colombo, February 27, 1900.

S. J. C. MORE,
for Surveyor-General.

Order under Section 4, Sub-section (1), of "The Waste Lands Ordinances, 1897, 1899, and 1900," admitting Land to be Private Property.

In the matter of the land commonly called or known as Halielagawahenyaya, situate in the village of Gonagala in the Denigampal korale of the Kegalla District, in the Province of Sabaragamuwa, and of "The Waste Lands Ordinances, 1897, 1899, and 1900."

WHEREAS in pursuance of section 1 of the said Ordinances it was duly notified on the Fifteenth day of September, One thousand Nine hundred, that if no claim to the land commonly called or known as Halielagawahenyaya, situate in the village of Gonagala in the Dehigampal korale of the Kegalla District, in the Province of Sabaragamuwa, containing in extent 339 acres, and shown as lot 1,244 in preliminary plan No. 65, as described in the annexed certified tracing therefrom, was made to the Assistant Government Agent of the District of Kegalla within the period of three months from the date specified in such notice, such land would be deemed the property of the Crown and dealt with on account of the Crown:

And whereas the persons mentioned in the annexed schedule A made claim to portions of the said land, and the Assistant Government Agent for the Kegalla District, in the Province of Sabaragamuwa, made due inquiry into such claim; he, with the consent of His Excellency the Governor, does hereby admit the claim of the said claimants to the portions of land specified in the said schedule A, subsequently surveyed as lots 2,794, 2,795 on preliminary plan No. 1,003, and 2,984 on preliminary plan No. 1,085, as more fully described herein below, under section 4, sub-section (1), of the said Ordinances.

Description of the Lands referred to.

1. Part of Badahelideniyahena and Etambagahamulahena (P.P. ^{1,003}/_{2,794}), containing in extent 16 acres 1 rood and 28 perches; and bounded on the north by part of Badahelideniyahena and Etambagahamulahena (P.P. ^{1,085}/_{2,984}) claimed by G. Hetuhami Wedarala and others; on the east by Medakelehena (P.P. ⁶⁵/_{1,233}) claimed by Mapitigama family; on the south by Kanuketiyedeniya (P.P. ⁶⁵/_{1,234}) claimed by the Mapitigama family and a portion of Kanuketiyedeniya (P.P. ⁶⁵/_{1,235}) claimed by Mapitigama family, Kanuketiyehena (P.P. ^{1,003}/_{2,795}) claimed by G. Ranhami; on the west by a portion of T.P. 141,027 known as Mapitigama estate (P.P. ^{7,608}/_{3,660}) claimed by J. M. Brace.

2. Kanuketiyehena (P.P. ^{1,003}/_{2,795}), containing in extent 5 acres and 2 roods; bounded on the north and east by part of Badahelideniyahena and Etambagahamulahena (P.P. ^{1,003}/_{2,794}) claimed by K. M. Lokuhami Wedarala, Kanuketiyadeniya (P.P. ⁶⁵/_{1,235}) claimed by the Mapitigama family; on the south by T.P. 101,528 called Dewalewatta belonging to Medagoda Pattini dewale, a path and a portion of the village boundary of Mapitigama village; on the west by a portion of T.P. 141,027 known as Mapitigama estate (P.P. ^{7,608}/_{3,660}) claimed by J. M. Brace.

3. Part of Badahelideniyahena and Etambagahamulahena (P.P. ^{1,085}/_{2,984}), containing in extent 16 acres 1 rood and 8 perches; and bounded on the north and east by Halielagawahenyaya (P.P. ⁶⁵/_{1,244}) claimed by the Crown, T.P. 178,359 called Badaheladeniya (P.P. ⁶⁵/_{1,239}) claimed by Hetuhami Wedarala; on the south by part of Badahelideniyahena and Etambagahamulahena (P.P. ^{1,003}/_{2,794}) claimed by K. M. Lokuhami Wedarala and others; on the west by a portion of T.P. 141,027 known as Mapitigama estate (P.P. ^{7,608}/_{3,660}) claimed by J. M. Brace.

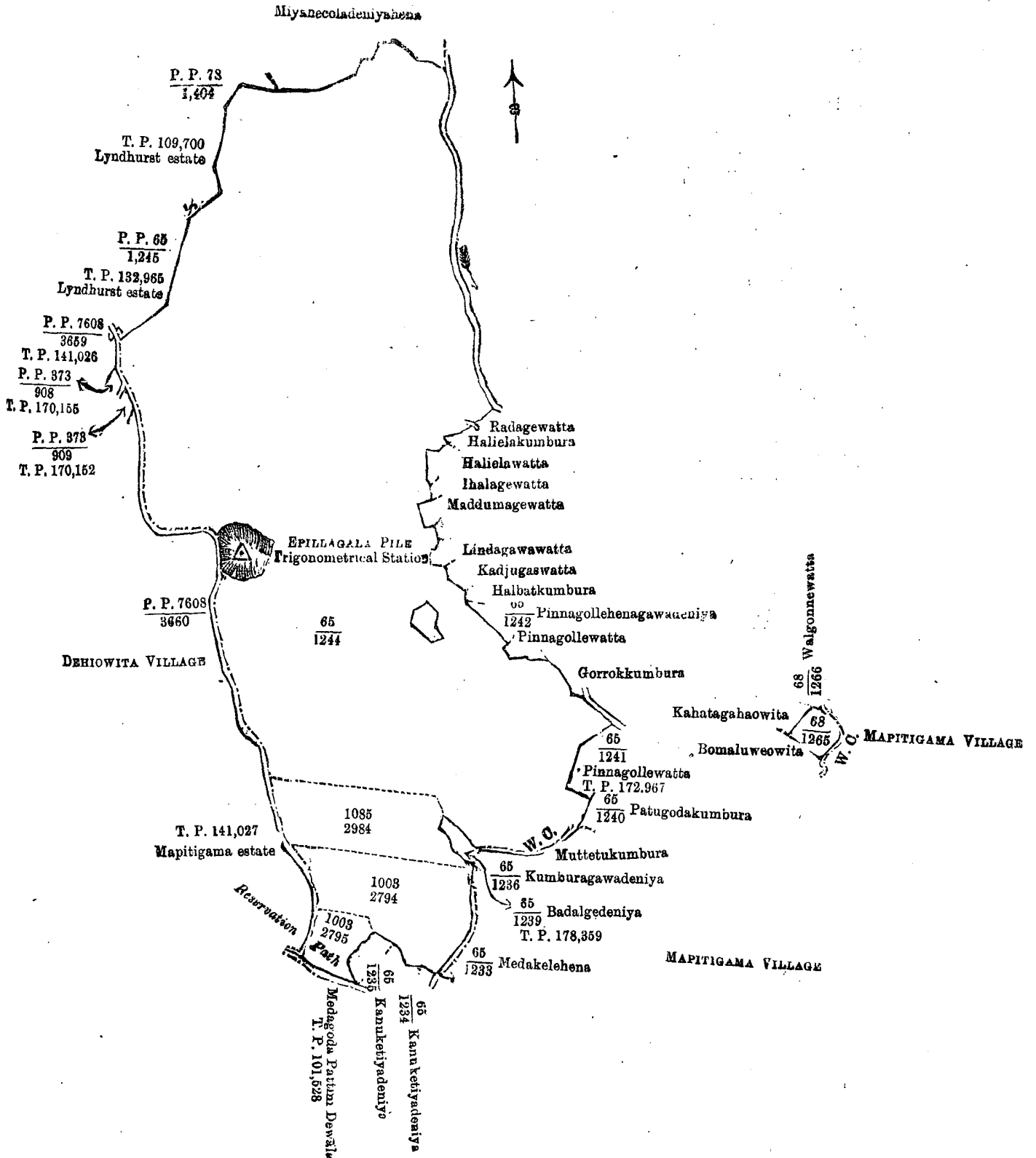
Kegalla Kachecheri,
April 9, 1903.

C. S. VAUGHAN,
Assistant Government Agent.

Schedule A.

Name of Claimant.	Name of Panguwa—Bopettege. Name of Land allowed as Private.	Subsequent Survey.		Extent.	
		P. P. No.	Lot No.	A.	R. P.
Gorokkumburage Hetuhami Wedarala and Galawitakumburabopettege Baba Appu Wedarala, both of Gonagala	Part of Badahelideniyahena and Etambagahamulahena	1,085	2,984	16	1 8
	Name of Panguwa—Meddumage.				
Kudakumara Meddumage Lokuhami Wedarala and Ranhami Wedarala, both of Gonagala	Part of Badahelideniyahena and Etambagahamulahena	1,003	2,794	16	1 28
	Name of Panguwa—Ihalagamage.				
Gorokkumburage Ranhami of Gonagala	Kanuketiyahena	1,003	2,795	5	2 0

[For Tracing see page 1539.]



Situation : Gonagala village in Dehigampal korale of Three Korales.

Lot.	Name of Land.	Extent.	
		A.	R. P.
65	Haleilagawabena, &c.	300	3 4
1,244
68	Malalaluwaowita	1	3 8
1,265
1,085	Part of Badabelideniyahena and Etambagahamulahena	16	1 8
2,984	Do.	16	1 28
2,794
2,795	Kanuketiyahena	5	2 0

S. J. C. MORE,
for Surveyor-General.

Surveyor-General's Office,
Colombo, February 27, 1900.

SALE OF ARRACK, TOLL, AND OTHER RENTS.

NOTICE is hereby given that on Friday, May 22, 1903, at 2 P.M., will be put up for re-sale at the Colombo Kachcheri, at the risk of the original purchasers, for the period mentioned below, any of the under-mentioned Rents of the Western Province, the original purchasers of which may have failed to pay on or before that date the instalment for the month of April, 1903. The purchasers at the re-sale should deposit one-tenth of the purchase amount on the day of sale.

From June 1 to December 31, 1903.

Bridges.—Bambalapitiya, Sitawaka, Toppu, &c., Munamalwatta, Badureliya.

Canals.—Hendalla, Kittampahuwa.

Ferry.—Hanwella.

Roads.—Colombo-Kandy 10th to 12th milepost, Pamankada-Horana, Colombo-Galle 29th to 30th milepost, Kotadeniyawa, Mirigama, Negombo-Giriulla, Pasyala-Hanwella, Wisidagama-Wewita.

Colombo Kachcheri, May 13, 1903.

C. A. MURRAY, Government Agent.

මෙහි පහත සඳහන්වන කාලවලදී වසරකට කොටස් පාලම් රේන්දයක් නමුත් පලමු ගැනුණු කාරයින් විසින් වසර 1903 ක් වූ අප්‍රේල් මාසේ මාස මදල වසර 1903 ක් වූ මැයි මස 22 වෙනි දිනදී හොඳෙන් ඊට ප්‍රථම දිනකදී නොගෙවුවොත් මවුන්ගේ අලාභයට වෙනුව එකී රේන්ද වසර 1903 ක් වූ මැයි මස 22 වෙනි සකුණද දවල් 2කේ කැනීමට කොළඹ කවිවෙරයේදී නැවත විකුණන බව මේ සිත් දන්වනුය.

නැවත විකිණීමේදී ගැනුම්කාරයින් විසින් ගත් මුදලෙන් දහසෙන් කොටසක් විකිණීම දවසේදී මෙහි තබනට ඕනෑය.

වසර 1903 ක් වූ ජූනි මස 1 වෙනි දින පටන් දෙසැම්බර් මස 31 වෙනි දින දක්වා :

බම්බලපිටියේද, සීතාවක, තෝප්පුවෙන්, මුන මල්වත සහ බදුරලිය පාලම් රේන්දය.

හැඳල සහ කිත්තන්පහුවෙන් ඇල රේන්දය. හංවැල්ලේ කොටුපල රේන්දය.

පස්සාලේ සිට හන්වැල්ලේද, කොළඹ සිට ගාලුට යන පාරේ 29 සහ 30 හැතැප්මකනු.

මුනුවේ සිට ගිරිඳිලොවද, කොළඹ සිට නුවරට යන පාරේ හැතැප්ම 10කේ සහ 12කේ කනු අතරේ පාරේ රේන්දය, පාමන්කඩ, හොරන, කොටදෙණිය, මිරිගම සහ විසිදිගම සිට වැව්ට.

සී. ඒ. මරේ, ආණ්ඩුවේ ඒජන්ත මහත.

වසර 1903 ක් වූ මැයි මස 13 වෙනි දින කොළඹ කවිවෙරයේදී.

NOTICE is hereby given that on Thursday, May 28, 1903, at 1 P.M., will be put up for re-sale at the Kandy Kachcheri, at the risk of the original purchasers, the under-mentioned Toll Rents of the Central Province from June 1 to December 31, 1903, the original purchasers of which may have failed on or before that date to pay the instalment for the month of April, 1903.

The purchasers at the re-sale will be required to deposit one month's purchase amount on the day of sale.

Further conditions will be read and explained on the day of sale.

Description of Rents.

- 1. Gampola bridge toll. 2. Pupuressa road toll. 3. Ramboda and Tawalantenna road toll.

- 4. Nalanda bridge toll. 5. Pussellawa road toll. 6. Kadawala road toll. 7. Galawela road toll. 8. Gampola and Kadugannawa road tolls. 9. Aluwihare and Weragama. 10. Weragantota toll. 11. Dambulla road toll. 12. Bowwagama bridge. 13. Peradeniya bridge and Iriyagama road toll. 14. Kaluda-ela Perabahuenna. 15. Katugastota.

Kandy Kachcheri, May 12, 1903. G. F. R. BROWNING, for Government Agent.

මෙහි පහත සඳහන්වන මධ්‍යම දිසාවේ කොටුපල් පාලම් රේන්දවලට, වසර 1903 ක් වූ අප්‍රේල් මාසේට වාරගතයන් ගෙවියයුතු මුදල් වසර 1903 ක් වූ මැයි මස 28 වෙනි දිනදී හොඳෙන් ඊට මත්තෙන් ප්‍රථම ගැනුම්කාරයන් විසින් ගෙවනට නොගෙවුවොත්, නැවත විකිණීමෙන් මෙන් මෙහිට යොදනු ලබන මුදල් වහසි මට යටත්කර, වසර 1903 ක් වූ ජූනි මස 1 වෙනි දින පටන් දෙසැම්බර් මස 31 වෙනි දින දක්වා එවැනි රේන්ද, ඉහත කී මැයි මස 28 වෙනි ගුරුදින පස්වරු 1ට මහනුවර කවිවෙරයේදී නැවත විකුණනට යෙදෙනවග මෙහිත් දැනුම් දෙමි.

නැවත විකිණීමේදී ඉල්ලාගන්නා අගවරින් විසින් එය ඉල්ලාගන්නාලද ගණනෙන් එක මාසේක මුදල විකුණු දවසේදී මුදලෙන් බැඳ තබන බැවින් මනුෂ්.

වැසිදුර කොන්දේසි විකුණන දවසේදී කිසිව තෝරුම් කර දෙනුලැබේ.

විකිණීමට තිබෙන රේන්දනම් :

- 1. ගම්පල පාලම් රේන්දය. 2. පුපුරුසේ පාරේ රේන්දය. 3. රම්බඩ සහ තවලන් නැත්තේ පාරේ රේන්දය. 4. නාලන්දේ පාලම් රේන්දය. 5. පුස්සාලේ පාරේ රේන්දය. 6. කඩවල පාරේ රේන්දය. 7. ගාලේවෙල පාරේ රේන්දය. 8. ගම්පල සහ කඩුගන්නාවේ පාරේ රේන්දය. 9. අඵපාරේ සහ බොරගම. 10. බොරගන්නාවේ රේන්දය. 11. දඹුල්ල පාරේ රේන්දය. 12. බම්බල පාලම් රේන්දය. 13. පේරාදෙණියේ පාලම් සහ ඊරිගම පාරේ රේන්දය. 14. කඵදු ඇල පෙරබහුකැන්න. 15. කඩුගස්කොට.

සී. ඇල්. ආර්. බ්‍රව්නින්, ආණ්ඩුවේ ඒජන්තවරයාගේ නමින්.

වසර 1903 ක් වූ මැයි මස 12 වෙනි දින මහනුවරදී.

NOTICE is hereby given that the lease of the right to search for gems for two years in the portion of the river Nirieli-ganga called Gurudiyawala at Niriella in the Palle pattu of Nawadun korale, in the District of Ratnapura, will be sold by public auction at the Ratnapura Kachcheri on Wednesday, July 1, 1903, at 2 o'clock P.M.

The person whose bid is accepted by the Government Agent, subject to the approval and confirmation by Government, will be required to deposit the full purchase amount at once in cash.

Upset price,—Rs. 250.

Boundaries.

- North.—Ketakada (group of rocks). East.—Kottagodemukalana Ihalakella. West.—Welipotahena and Atura. South.—Ketakada (group of rocks).

G. S. SAXTON, Government Agent.

Government Agent's Office, Ratnapura, May 12, 1903.

රජයේ අයුරින් නවදුන්කෝරලේ පල්ලේපත්තු
වේ, නිරිඇලේ පිසිටා නිවෙත, නිරිඇලියතෙ “ගුරු
දිගවල” නිසන ස්ථානයේ අවුරුදු දෙකක මැනින් ගැඹිලි
බලය, ලබන ජූලි මස 1 වෙනි බදාදා පස්වරු දෙකට රත්න
පුරේ කවුච්චියේදී ප්‍රසිද්ධ වෙන්දේසියේ විකුනනවා ඇත.

ආණ්ඩුවෙන් බාරගෙන සරිකිරීමට යටත්ව, එජන්ක
ලත්තාන්සේ විසින් බාරගත්ව සෙදුන ඉල්ලීමේ මුදල ඉල්
එම්කාරයා විසින් එවලේම ගෙවන්නට ඕනෑය.

මාඉම්—ලහුරට කැටකඩ (ගල්ගොඩ); කැගෙනඉරට
කෝට්ටගොඩ මුකලානේ ඉහලකැලේල; බස්කාඉරට වැලි
පොත හේත සහ අහුර; දකුනට කැටකඩ (ගල්ගොඩ).
ලත්සුව රැපියල දෙසසපනසයි.

ඒ. ඇස්. සැක්ස්ටන්,
ආණ්ඩුවේ එජන්ක වම්ස.

වම් 1903 ක්වු මැයි මස 12 වෙනි දින
රත්නපුරේ එජන්කලත්තාන්සේ
ගේ කන්කෝරුච්චියේ.

MISCELLANEOUS NOTICES.

SPECIFICATION under Chapter VII. of Ordinance No. 23 of 1889 showing the allotments of lauds to be benefited by the restoration of **Minneriya** in Tamankaduwa district; the names, so far they can be ascertained, of the proprietors of such allotments; and the amounts due upon each allotment.

Amount in respect of which the allotments are liable, Rs. 80,601-91.

Sinhala Pattuwa.

No.	Name of Village.	Name of Field.	Name of Owner.	Extent.		Amount.
				A.	R. P.	Rs. c.
1	Minneriya	Alupadayaye Ihalabage	Ekanayaka Bandamma	2	2 37	2 75
2	Do.	do.	Kapuralage Ukkubanda	1	1 28	1 50
3	Do.	do.	Kapuralage Kalubanda	1	0 32	1 25
4	Do.	do.	Velate Kumarihami	1	1 16	1 50
5	Do.	do.	Ekanayeke Dingiribanda	1	0 20	1 25
6	Do.	do.	do.	1	2 24	1 75
7	Do.	do.	Punchiralage Bandamma	1	2 24	1 75
8	Do.	do.	Menikralage Ukkubanda	3	1 20	3 50
9	Do.	do.	Ukkubanda, late Arachchi	6	3 24	7 0
10	Do.	Alupadayaye Pahalabage	T. B. Minneriya	36	0 0	36 0
11	Do.	do.	Ekanayaka Bandamma	18	0 0	18 0
12	Do.	Pallewela	T. B. Ehalepola	1	2 0	1 50
13	Do.	do.	K. V. Kandate	3	0 0	3 0
14	Do.	do.	Velate Kumarihami	3	0 0	3 0
15	Do.	do.	H. P. Jayatileke	3	0 0	3 0
16	Do.	do.	M. A. Allis Appu	1	2 0	1 50
17	Do.	do.	Koranis Appuge Appusinnu	1	2 0	1 50
18	Do.	do.	W. A. Dullewe, Adigar	3	0 0	3 0
19	Do.	do.	Ukkubanda, late Korala	3	0 0	3 0
20	Do.	do.	Crown	3	0 0	3 0
21	Do.	do.	W. B. Ekanayeke	1	2 0	1 50
22	Do.	do.	Kapuruhami Arachchi	1	2 0	1 50
23	Do.	do.	Ukkubanda, late Arachchi	1	2 0	1 50
24	Do.	do.	Bandage Nilamma	1	2 0	1 50
25	Do.	do.	Punchiralage Dingiribanda	3	0 0	3 0
26	Do.	do.	Punchiralage Punchibanda	1	2 0	1 50
27	Do.	Kele	K. V. Kandate	5	1 0	5 25
28	Do.	Batgampattuvela	Bandage Nilamma	1	2 0	1 50
29	Do.	do.	Kaurala-appuge Kiri Menika	1	2 36	1 75
30	Do.	do.	Punchirala Vel-vidane	2	1 12	2 50
31	Do.	do.	Udayare, late Arachchi	5	2 20	5 75
32	Do.	do.	Sellappuge Appuhami	2	2 32	2 75
33	Do.	do.	Muttu Menika	2	2 32	2 75
34	Do.	do.	Bandara Menika	1	2 24	1 75
35	Do.	do.	Battage Sarana	1	2 0	1 50
36	Do.	do.	Sellawanni Anumetirala	1	2 24	1 75
37	Do.	do.	Kalubandage Kiri Banda	1	0 32	1 25
38	Do.	do.	Wannihamige Banda	1	2 24	1 75
39	Do.	do.	Dambewatewewa Punchirala	1	2 36	1 75
40	Do.	Godahorowdamanewela	Damiagama Kiri Banda	3	0 0	3 0
41	Do.	do.	Ukkubanda, late Arachchi	3	0 0	3 0
42	Do.	do.	Menikralage Ukkubanda	1	2 0	1 50
43	Do.	do.	Ranhamige Tikiri Appu	1	2 0	1 50
44	Do.	do.	T. B. Ehalepola	1	2 0	1 50
45	Do.	do.	Bandage Nilamma	1	2 0	1 50
46	Do.	do.	Kapuralage Ukku Banda	0	3 0	0 75
47	Do.	do.	Kapuralage Kalu Banda	0	3 0	0 75
48	Do.	do.	Kapuruhami Arachchi	3	0 0	3 0
49	Do.	do.	Dingiralage Kirihamy	1	2 0	1 50
50	Do.	do.	Tikiri Kapurala	3	0 0	3 0
51	Do.	do.	Tikiri Appuhami	3	0 0	3 0
52	Do.	do.	Ukkubandage Kalu Banda	1	2 0	1 50

No.	Name of Village.	Name of Field.	Name of Owner.	Extent.			Amount.	
				A.	R.	P.	Rs.	¢.
53	Minneriya	Watawanewela	Ekanayeke Bandamma	4	2	0	4	50
54	Do.	do.	Wannihamige Ukku Banda	2	1	0	2	25
55	Do.	do.	Ukkubanda, late Arachchi	2	1	0	2	25
56	Nugagahadamana	Nugagahadamanawela	Aliar Musam	2	1	0	2	25
57	Do.	do.	Ubran Mommado	1	0	20	1	25
58	Do.	do.	Wappukandu Saibo	3	1	0	3	50
59	Do.	do.	Wappukandu Vidane	3	0	0	3	0
60	Do.	do.	Mohammadu Segu Tambi	0	3	0	0	75
61	Do.	do.	Slema Lebbe Mohammado	1	3	20	2	0
62	Do.	do.	Ahamadupulle Adamkandu	1	3	20	2	0
63	Do.	do.	Meyanna Mommadu	0	3	0	0	75
64	Do.	do.	Muttukanduge Usenkandu	1	2	0	1	50
65	Do.	do.	Uvamma Kolendamma	0	3	0	0	75
66	Do.	do.	Sina Uduma Lebbe	3	3	0	3	75
67	Do.	do.	Mira Lebbe Vatte Vidane	2	1	0	2	25
68	Do.	do.	Mutu Kandu Vidane	1	2	0	1	50
69	Do.	do.	Omeru Lebbe Nauru	0	3	0	0	75
70	Do.	do.	Kaduru Lebbe Omeru	3	0	0	3	0
71	Hatamune	Hathamunewela	Isma Pulle Mahamado	2	1	0	2	25
72	Do.	do.	Mira Lebbe Mohammado	1	0	20	1	25
73	Do.	do.	Ahamadu Lebbe Avakkara	3	0	0	3	0
74	Do.	do.	Kader Lebbe Omeru Lebbe	1	3	20	2	0
75	Do.	do.	Ahamado Lebbe Slema	3	0	0	3	0
76	Do.	do.	Mohammadu Lebbe Marikkar	3	3	0	3	75
77	Do.	do.	Sadakku Lebbe Uduma Lebbe.	1	3	20	2	0
78	Do.	do.	Avakkaru Lebbe Uduma	1	0	20	1	25
79	Do.	do.	Avan Kandu Tange Udayare	1	3	20	2	0
80	Do.	do.	Ahamado Lebbe Marikar	1	2	12	1	75
81	Do.	do.	Mira Lebbe Isma Lebbe	1	0	20	1	25
82	Do.	do.	Pana Muna Omeru Lebbe	1	2	0	1	50
83	Do.	do.	Avakkara Pulle	2	2	20	2	75
84	Do.	do.	Slema Lebbe Siina Lebbe	1	0	20	1	25
85	Do.	Asveddumkotua	Adam Kandu Sella Kandu	1	2	0	1	50
86	Do.	do.	Mira Lebbe Mohammado	1	0	20	1	25
87	Do.	do.	Slema Lebbe Ahamado	1	2	12	1	75
88	Do.	do.	Abakkara Uduma Lebbe	0	3	0	0	75
89	Do.	do.	Ahamdu Dan Bawa	1	0	20	1	25
90	Do.	do.	Meyden Bawa Slema Lebbe	1	0	20	1	25
91	Do.	do.	Mira Lebbe Mohammado	4	2	0	4	50
92	Do.	do.	Abakkara Pulle Mohammado	1	0	20	1	25
93	Do.	do.	Pana Meera Omeru Lebbe	1	0	20	1	25
94	Do.	do.	Avakkandu Tange Udayare	1	3	20	2	0
95	Do.	do.	Ahamadu Pulle Dan Kandu	0	3	36	1	0
96	Do.	Alvanakotua	Kadiralage Kaurala	1	2	12	1	75
97	Do.	Hinguruwakwela	Kiri Banda, Registrar	12	0	0	12	0
98	Do.	do.	Kalu Banda, late Arachchi	3	0	0	3	0
99	Do.	do.	Kiralage Kalpi Etana	6	0	0	6	0
100	Do.	do.	Appuralage Seerala	3	0	0	3	0
101	Do.	do.	Kapurala Vel-vidanege Ukku- banda	3	0	0	3	0
102	Do.	do.	Kapuruhami Vel-vidane	3	0	0	3	0
103	Do.	do.	Kaurala, late Korala	7	2	0	7	50
104	Do.	do.	Punchiralage Kalubanda	2	1	36	2	50
105	Do.	do.	Kalubanda	2	1	36	2	50
106	Do.	do.	Kapuruhami Arachchi	2	1	36	2	50
107	Do.	do.	Kapuruhamige Ukkuamma	15	0	0	15	0
108	Talakolawewa	Iridanwela	Ranhamige Iingiri Banda	1	0	20	1	25
109	Do.	do.	Wannihami Vedarala	1	0	20	1	25
110	Do.	do.	Wannihamige Punchirala	1	1	28	1	50
111	Do.	do.	Udayarege Kapurala	1	0	4	1	25
112	Do.	do.	Kandappuge Kapurala	1	2	12	1	75
113	Do.	do.	Sellawanniralage Ranhami	1	0	20	1	25
114	Do.	do.	Sellawanniralage Bandirala	1	2	0	1	50
115	Do.	do.	Bandage Kadirate	1	2	24	1	75
116	Do.	do.	Kirala, late Arachchi	1	2	36	1	75
117	Do.	do.	Kirihamige Kadiraveli	1	2	0	1	50
118	Do.	do.	Appurala Vel-vidane	1	2	0	1	50
119	Do.	do.	Appuhami, Teacher	1	2	0	1	50
120	Do.	do.	Herathami, late Vel-vidane	0	2	4	0	75
121	Do.	do.	Kandappu Gamerala	0	2	4	0	75
122	Do.	do.	Kirale Vel-vidane	0	1	20	0	50
123	Do.	do.	Punchirala Gamerala	4	1	16	4	50
124	Do.	do.	Wannihami Gameralage Mudali- hami	3	0	0	3	0
125	Do.	Kuriyawatta	Wannihami Vedarala	3	0	0	3	0
126	Do.	do.	Kandappu Sellappu	3	0	0	3	0
127	Do.	do.	Kandappu Gamerala	1	2	36	1	75
128	Do.	do.	Herathami ex Vel-vidane	1	2	0	1	50
129	Do.	do.	Wannihamige Punchirala	0	3	36	1	0
130	Do.	do.	Velate Ranhami	0	3	0	0	75
131	Do.	do.	Kirala Vel-vidane	1	2	0	1	50

No.	Name of Village.	Name of Field.	Name of Owner.	Extent.			Amount.	
				A.	R.	P.	Rs.	c.
132	Talokolawewa	Kuriyawatta	Appuralla, late Vel-vidane	0	3	0	0	75
133	Do.	do.	Bandage Kadiraveli	0	3	0	0	75
134	Do.	do.	Kandappuge Kapuralla	0	3	0	0	75
135	Do.	do.	Kirihamige Kadiraveli	0	3	0	0	75
136	Do.	Dodamwela	Ahamadu Lebbe Udayare	4	2	36	4	75
137	Do.	Adappayawela	Kadiravelige Kaurala	9	0	0	9	0

Meda Pattuwa.

138	Kumadiya	Daberalla	Mapule Udayare	9	0	0	9	0
139	Do.	do.	Kolondage Manamale Udayare	9	0	0	9	0
140	Do.	do.	Adappanar Saibu Vatte Vidane	3	0	0	3	0
141	Do.	do.	Kolonde Udayare Mariembu	1	2	0	1	50
142	Do.	do.	Mudalyare Mohamadu	1	3	0	2	0
143	Do.	do.	Eleve Kandu Vidane Muttamma	2	1	0	2	25
144	Do.	do.	Agamado Lebbe Meera Saibo	2	1	0	2	25
145	Do.	do.	Isuppu Lebbe Addama Lebbe	2	1	0	2	25
146	Do.	do.	Sinnapulle Mohamadu Casim	2	1	0	2	25
147	Do.	do.	Katte Udayare Kolonde Udachchi	2	2	0	2	75
148	Do.	do.	Mohottiyare Mapule Udayare	2	1	0	2	25
149	Do.	do.	Mohottiyare Madura Udachchi	3	0	0	3	0
150	Do.	do.	Agamadu Lebbe Sinna Udayare	3	0	0	3	0
151	Do.	do.	Nuwara Vederalage Agamadu	3	0	0	3	0
152	Do.	do.	Nuwara Una Mana Mammado	3	0	0	3	0
153	Do.	do.	Ahamado Lebbe Mera Saibo	1	2	0	1	50
154	Do.	do.	Habibu Lebbe Mera Saibo	1	2	0	1	50
155	Do.	do.	Manmele Udayare Kolonde	1	2	0	1	50
156	Do.	Muttumeravelle	Nuwara Vederalage Agamadu	3	1	20	3	50
157	Do.	do.	Sinna Mammado	4	3	20	5	0
158	Do.	do.	Una Mammado Lebbe	9	0	0	9	0
159	Do.	do.	Eleve Kandu Vidane	3	3	0	3	75
160	Do.	do.	Agamadu Lebbe Sinna Udayare	2	1	0	2	25
161	Do.	do.	Omeru Lebbe Muttu Nachchi	2	1	0	2	25
162	Do.	do.	Kolonde Udayare Mariena	1	2	0	1	50
163	Do.	do.	Isma Lebbe Pattumma	0	3	0	0	75
164	Do.	Tatueruavelle	Pattimar Sellappa	6	0	0	6	0
165	Do.	do.	Pattimar Nalle Tambi	6	0	0	6	0
166	Tambale	Wannankotua	Eleve Kanakkan	2	1	0	2	25
167	Do.	do.	Kanakkapulle Omeru Lebbe	2	1	0	2	25
168	Do.	Sinnevettevelle	Una Aliyar Vatte Vidane	1	2	0	1	50
169	Do.	do.	Anaelege Udayare, Police Vidane	5	1	0	5	25
170	Do.	do.	Kana Omeru Lebbe	1	2	0	1	50
171	Do.	do.	Agamadu Lebbe Wappukannu	3	0	0	3	0
172	Do.	do.	Tambikandu Mommadu	1	2	0	1	50
173	Do.	do.	Omerukandu Kasim	1	2	0	1	50
174	Do.	do.	Mudliar Mammado	3	0	0	3	0
175	Do.	do.	Kanar Mothiar	2	1	0	2	25
176	Do.	do.	Slema Lebbe Aliar Lebbe	5	2	20	5	75
177	Do.	do.	Meyden Lebbe Elevekandu	1	0	20	1	25
178	Do.	do.	Isuppu Kasa Umma	3	3	0	3	75
179	Do.	do.	Mira Lebbe Omeru Lebbe	1	2	0	1	50
180	Do.	do.	Pakir Lebbe Eleve Kanakkapulle	1	2	0	1	50
181	Do.	Boreveli	Kama Karem Gamanchisini	1	3	20	2	0
182	Do.	do.	Adambawa Isman	2	2	20	2	75
183	Do.	do.	Sikkandu Saibo	1	3	20	2	0
184	Do.	do.	Podiar Abdul Cadir	1	2	0	1	50
185	Do.	do.	Ali Pulle Adam Bawa	1	2	0	1	50
186	Do.	do.	Mattu Kandu Pakir	1	2	0	1	50
187	Do.	do.	Kanangamanchi Pakir Tambi	2	1	0	2	25
188	Do.	do.	Uduma Lebbe Adam Kandu	2	2	20	2	75
189	Do.	do.	Seyadupulle Pattu Umma	2	1	0	2	25
190	Do.	Borevelektotua	Aliar Pakir	3	3	0	3	75
191	Do.	do.	Kalander Mommadu	3	0	0	3	0
192	Do.	do.	Mommadu Kasim Agmadu Lebbe	1	3	20	2	0
193	Do.	do.	Kadir Kandu Kuppattambi	0	3	0	0	75
194	Do.	do.	Mudiyar Mommadu	0	3	0	0	75
195	Do.	do.	Karede Marikkar	0	3	0	0	75
196	Do.	do.	Mirasa Kanakkapulle	0	3	24	1	0
197	Do.	do.	Mira Lebbe Mommadosiva	1	3	20	2	0
198	Do.	do.	Alipulle Adambawa	1	2	0	1	50
199	Do.	do.	Adan Kandu Aliar	1	2	0	1	50
200	Do.	do.	Meera Lebbe Omeru	1	0	20	1	25
201	Do.	Kaiyamule	Una Aliar Vatte Vidane	2	1	0	2	25
202	Do.	do.	Aliar Pakir	2	2	20	2	75
203	Do.	do.	Mana Karandu Mira	1	2	0	1	50
204	Do.	do.	Sinne Mommadu	1	0	20	1	25
205	Do.	do.	Aliar Baumba	2	1	0	2	25
206	Do.	do.	Sina Vidan Kandu	0	3	0	0	75
207	Do.	do.	Kalandu Gammarchi	1	0	20	1	25
208	Do.	Polwandamule	Una Aliar Vatte Vidane	7	2	0	7	50

No.	Name of Village.	Name of Field.	Name of Owner.	Extent.			Amount.
				A.	R.	P.	Rs. c.
209	Kumadiya	Asweddumkotua	Agamadu Lebbe, Udayare	0	3	36	1 0
210	Do.	do.	Agamadu Lebbe, Mudaliyar	0	3	36	1 0
211	Do.	do.	Una Usen Kandu	0	3	24	1 0
212	Do.	Iluppadikotua	N. V. Agamadu Lebbe	6	0	0	6 0
213	Do.	Selembiadikotua	Agamadu Lebbe Udayare	0	3	36	1 0
214	Do.	do.	Eleve Kandu Vidane Muttamma	3	0	0	3 0
215	Do.	do.	Eleva Kandu Vidanage Adam-bawa	3	0	0	3 0
216	Do.	do.	Isuppu Lebbe Addaramma	3	0	0	3 0
217	Do.	Vaikaleavial	N. V. Agamadu Lebbe Udayar	12	3	0	12 75
218	Do.	do.	E. K. V. Muttamma	5	1	0	5 25
219	Do.	do.	Ahamadu Naide Udayar	6	0	0	6 0
220	Do.	do.	Adambawa Vatte Vidane	6	0	0	6 0
221	Do.	do.	E. K. V. Adambawa	3	0	0	3 0
222	Do.	Patureveli	A. K. Mohammad Saibo	6	0	0	6 0
223	Do.	Vadielvette	N. V. Agamadu Lebbe	13	3	20	14 0
224	Sungawila	Urdivial	Ana Eleye Udayar	4	2	0	4 50
225	Do.	do.	P. G. Marikkar	4	2	0	4 50
226	Do.	do.	Meyanna Vidane Kandu	4	2	0	4 50
227	Do.	do.	Kana Mohammad Lebbe	4	2	0	4 50
228	Do.	do.	Aliar Pichche Umma	3	3	0	3 75
229	Do.	do.	Mirasa Kuppa Umma	1	0	20	1 25
230	Pangurana	Karthanevele	Mohottiyare Udayare	12	3	0	12 75
231	Do.	do.	S. Agamadu Lebbe	12	3	0	12 75
232	Do.	do.	Adam Bawa Pullesingam	12	3	0	12 75
233	Do.	do.	Sena Mamele Udayar	12	3	0	12 75
234	Do.	do.	A. Kuppa Tambi Vattiyare	9	0	0	9 0
235	Do.	do.	Avanna Tambirajah	9	0	0	9 0
236	Do.	do.	Avanna Batissa	9	0	0	9 0
237	Do.	do.	Usen Saibo Karte Udachche	3	3	0	3 75
238	Do.	do.	Veleve Mudliya Aliar Lebbe	3	0	0	3 0
239	Do.	do.	Adamma Tambi Lebbe	3	0	0	3 0
240	Do.	do.	Mirasa Kuppa Umma	3	0	0	3 0
241	Do.	Vilveli	Muna Omeru Lebbe	3	3	0	3 75
242	Do.	do.	Sina Alla Pichche	3	0	0	3 0
243	Do.	do.	Suse Arulandu	3	0	0	3 0
244	Do.	do.	Kana Sleeman	2	1	0	2 25
245	Do.	do.	Muna Avakkaru	1	3	20	2 0
246	Do.	do.	Sena Asiattu	3	1	20	3 50
247	Do.	do.	Ena Mira Saibo	1	2	0	1 50
248	Do.	do.	Negamma Avakkara	1	2	0	1 50
249	Do.	do.	Mommadu Pattuwa	3	0	0	3 0
250	Do.	Ellanveli	Veyanna Shai Lebbe	1	3	20	2 0
251	Do.	do.	Eleve Kandu Meera Saibo	1	0	20	1 25
252	Do.	do.	Muna Omeru Lebbe	1	1	0	1 25
253	Do.	do.	Meyanna Kuppeyan	1	0	20	1 25
254	Do.	do.	Ana Tangamma	0	3	0	0 75
255	Do.	do.	Sina Avaladi	3	3	0	3 75
256	Do.	do.	Suse Arelanda	3	1	20	3 50
257	Do.	do.	Pana Pulle Umma	2	1	0	2 25
258	Do.	do.	Anda Adam Bawa Vatte Vidane	1	0	20	1 25
259	Do.	do.	Sina Pulle Umma	1	0	20	1 25
260	Do.	Urdivial	Ana Eleye Udayare, Police Vidane	4	0	20	4 25
261	Do.	do.	Kana Agamadu Lebbe	1	3	20	2 0
262	Do.	do.	Veyanna Aliar Lebbe	1	3	20	2 0
263	Do.	do.	Vidane Avaladi	1	0	20	1 25
264	Do.	do.	Adampulle Tambi Lebbe	1	0	20	1 25
265	Do.	do.	Mudaliyar Pattu Muttu	0	3	0	0 75
266	Do.	do.	Vidanekandu Omeru Lebbe	0	1	20	0 50
267	Do.	do.	Mira Lebbe Adam	0	3	20	0 75
268	Do.	Kottetangalveli	Meyanna Abakkaru	4	1	0	4 25
269	Do.	do.	Kana Isenembu	1	2	0	1 50
270	Do.	do.	Ana Ali Muttu	0	3	0	0 75
271	Do.	do.	Una Sevatta	0	3	0	0 75
272	Do.	do.	Sina Asena Lebbe	0	3	0	0 75
273	Do.	do.	Kavenna Asena Lebbe Vidane	3	0	0	3 0
274	Do.	do.	Segamma Abdul Cader	1	2	0	1 50
275	Do.	do.	Sina Adam Bawa	0	3	0	0 75
276	Do.	do.	Sina Isenembu	1	2	0	1 50
277	Do.	do.	Ana Vana Kanakapulle	3	0	0	3 0
278	Do.	do.	Ena Egamadu Lebbe	0	3	0	0 75
279	Do.	do.	Ena Mira Saibu	1	0	20	1 25
280	Do.	do.	Megamma Jainambu	0	3	0	0 75
281	Do.	do.	Kana Ana Neydin Pichche	0	3	0	0 75
282	Do.	do.	Meyanna Kuppeyan	0	3	0	0 75
283	Do.	Kottitangalveli	Ana Elege Udachchi	0	3	0	0 75
284	Pallyagodella	Patakarekotua	Pina Udayare	1	2	0	1 50
285	Do.	do.	Sina Adam Bawa	0	3	0	0 75
286	Do.	do.	Ana Kana Meydin Bawa	0	3	0	0 75
287	Do.	do.	Kavana Asna Lebbe	0	3	0	0 75

No.	Name of Village.	Name of Field.	Name of Owner.	Extent.			Amount.
				A.	R.	P.	Rs. c.
288	Palliyagodella	Patakarekotua	Pana Adam Bawa	0	3	0	0 75
289	Do.	do.	Sena Aliar	1	0	20	1 25
290	Do.	do.	Ana Manikkan	1	0	20	1 25
291	Do.	Ridiveli <i>alias</i> Periaveli	Ana Isuppu	1	0	20	1 25
292	Do.	do.	K. R. Karthe, Udayare	3	3	0	3 75
293	Do.	do.	A. V. Meydin Bawa, Vidane	1	3	20	2 0
294	Do.	do.	Sina Junis	0	3	0	0 75
295	Do.	do.	K. R. Adam Bawa	1	2	0	1 50
296	Do.	do.	Sina Alla Pichehe	0	3	0	0 75
297	Do.	do.	Sena Abdukkader	1	2	0	1 50
298	Do.	do.	Ana Marakkan	0	3	0	0 75
299	Do.	do.	Ana Karadi Lebbe	1	0	20	1 25
300	Do.	do.	Una Seni Adappu Vatte Vidane	1	0	20	1 25
301	Do.	do.	Meyanna Agamadu Lebbe	0	3	36	1 0
302	Do.	do.	Vina Avaladi	0	3	0	0 75
303	Do.	do.	Kanda Avendu Ratiman	0	3	0	0 75
304	Do.	do.	Ana Sini Lebbe	1	2	0	1 50
305	Do.	do.	Avanna Ibrahim Vattiar	0	3	0	0 75
306	Do.	do.	Kavanna Mirasa Marikkar	0	3	0	0 75
307	Do.	do.	Pana Pattumma	0	3	0	0 75
308	Do.	do.	Kana Mommadu Kohan	1	0	20	1 25
309	Do.	do.	Sina Adam Bawa	0	3	0	0 75
310	Do.	do.	Sina Asia	0	3	0	0 75
311	Do.	do.	Mana Kahan	0	3	0	0 75
312	Do.	do.	Pina Udayare	1	2	0	1 50
313	Do.	do.	Ena Agamadu Lebbe	0	3	0	0 75
314	Do.	Itemveli	Vina Avaladi	4	2	0	4 50
315	Do.	do.	Una Avakkar Lebbe	1	2	0	1 50
316	Do.	do.	Kavanna Rasakku	1	2	0	1 50
317	Do.	do.	Veyanna Aliar Lebbe	1	2	0	1 50

864 75

					Rs. c.
Amount due on Crown land	3 0
Amount due on Private land	861 75
					864 75
Amount recoverable	861 75

Anuradhapura Kachcheri,
May 9, 1903.

W. E. WAIT,
for L. W. BOOTH,
Government Agent.