

# Ceylon Government Gazette

Published by Authority.

No. 5,926—FRIDAY, JUNE 12, 1903.

PART I.—General: Minutes, Proclamations, Appointments, and General Government Notifications.  
PART II.—Legal and Judicial.

PART III.—Provincial Administration.  
PART IV.—Marine and Mercantile.  
PART V.—Municipal and Local.

*Separate paging is given to each Part in order that it may be filed separately.*

## Part III. — Provincial Administration.

	PAGE		PAGE
Land Sales :—		Land Acquisition Notices	2014
Western Province	1917	Land Resumption Notices	—
Central Province	1926	Notices under Ordinance No. 1 of 1897	Suppl. & 2018
Northern Province	—	Abstracts of Season Reports	—
Southern Province	1929	Notices under "The Forest Ordinance"	—
Eastern Province	1957	Sales of Arrack, Opium, and Toll Rents	2030
North-Western Province	1964	Miscellaneous Provincial and District Notices:—	—
North-Central Province	1967	Sales of Salt and Timber	—
Province of Uva	1996	Notifications of Close Season, Infected Areas, &c.	2031
Province of Sabaragamuwa	1999	Specifications under "The Irrigation Ordinance"	—

## LAND SALES IN THE WESTERN PROVINCE.

No. 1,554, w. p.

Colonial Secretary's Office,  
Colombo, June 1, 1903.

ON Tuesday, July 14, 1903, at 12 noon, the Hon. the Government Agent for the Western Province will put up for sale or settlement, at his office in Colombo, the under-mentioned portions of Crown Land, on the terms authorized by Government.

Preliminary plan 10,761. Situation—Palle pattu of Salpiti korale (acquisition plan No 787).  
Village—Killapone.

Lot.	Name of Land.	Name of Claimant.	Description.	Extent.		Upset Price
				A.	R. P.	per Acre.
						Rs.
X 756	Madangahawatta	Crown	House and ground	0	0 24	600
Preliminary plan 10,783. Situation—Palle pattu of Salpiti korale. Village—Nugegoda.						
S 765	Welikumburewatta	Crown (acquisition plan 1,059)	Cocoanut garden	0	0 7-25	100
T 765	Welikumbura	Crown (acquisition plan 1,060)	Paddy field	0	0 23-50	45

Further information respecting these lands may be obtained from the Surveyor-General, and respecting the conditions of sale from the Hon. the Government Agent, Western Province.

By His Excellency's command,  
EVERARD IM TURN,  
Colonial Secretary.

No. 1,554, W. P.

මහ 1903 ක්‍රි. පූ. මස 1 වෙනි දින කොළඹ මහසෙනෙවිවරයා විසින් නිකුත් කළ බවයි.

මහසෙනෙවිවරයා විසින් නිකුත් කළ බවයි. මහසෙනෙවිවරයා විසින් නිකුත් කළ බවයි. මහසෙනෙවිවරයා විසින් නිකුත් කළ බවයි.

නො.	ඉඩමේ නම.	අයිතිකම් කිසිවක්.	අත්දැම.	මහක. අ. ර. ප.	වටිනාකම.
X 756	මාදන්ගමවත්ත	ආණ්ඩුව	ගේ සහ බිම	0 0 24	600
S 765	මැලිකුඹුරේවත්ත	ආණ්ඩුව (කොමිමර් 1,059)	පොල්වත්ත	0 0 7.25	100
T 765	මැලිකුඹුරේ	එම (එම 1,060)	කුඹුර	0 0 23.50	45

මෙම ඉඩම් ගැණුම් මාරු කර ගැනීම සඳහා අවශ්‍ය වන ප්‍රතිපත්ති මාරු කිරීමේ කොන්දේසි ගැන විස්තරයක් සඳහා මහසෙනෙවිවරයා විසින් නිකුත් කළ බවයි.

මහසෙනෙවිවරයා විසින් නිකුත් කළ බවයි. මහසෙනෙවිවරයා විසින් නිකුත් කළ බවයි.

No. 1,555, W. P.

Colonial Secretary's Office, Colombo, June 1, 1903.

ON Monday, July 27, 1903, at 12 noon, the Assistant Government Agent for the Kalutara District will put up to auction, at his office in Kalutara, the under-mentioned portions of Crown Land, on the terms authorized by Government.

Lot.	Name of Land.	Name of Claimant.	Description.	Extent. A. R. P.	Upset Price per Acre. Rs.
Preliminary plan 6,853. Village—Indigastuduwa.					
G 262	Welipotallanda <i>alias</i> Nawahaulhena	Crown	Village forest	61 0 23	—
798	Mendoragahalanda	do.	Jungle	13 1 34	40
800	Kandehena <i>alias</i> Nawahaulhena-landa	do.	do.	102 3 22	40
803	Kandabodalanda	do.	do.	46 3 0	40
806	Do.	do.	do.	17 2 25	40
810	Galagawalanda <i>alias</i> Kandehena	do.	do.	84 3 20	40
811	Galagawalanda	do.	do.	64 2 19	40
Preliminary plan 11,605. Village—Indigastuduwa.					
12911	Welamedaduwa	Crown	Low jungle	1 3 6	20
12912	Indigahaduwalanda	do.	do.	1 1 38	20
12913	Polwatteduwa	do.	do.	3 1 33	20
Preliminary plan 11,607. Village—Indigastuduwa.					
12918	Amuhenalanda	Crown	Jungle	5 0 28	20
12919	Leanagodallanda <i>alias</i> Amuhena-landa	do.	do.	2 3 0	20
12920	Leanagodallanda	do.	do.	2 0 25	20
12921	Assiriyagodawatta	Crown and Peranandu Simorisa	Planted land	0 0 25	30
12922	Leanagodallanda	Crown	Jungle	0 0 32	20
12923	Leanagodallanda <i>alias</i> Amuhena-landa	Crown	Jungle	0 3 2	20
12924	Do.	do.	do.	0 3 25	20
12925	Pelengahawatta	Crown and Peranandu Isanchia	Planted land	0 1 0	30
12926	Kottangodawattepitakattiya <i>alias</i> Leanagodallanda	Crown	Jungle	2 0 22	20
12927	Leanagodallanda	do.	do.	1 3 13	20
12 928	Leanagodallanda	do.	do.	1 0 32	20
12929	Leanagodallanda <i>alias</i> Amuhena-landa	do.	do.	0 3 25	20
12930	Do.	do.	do.	0 2 12	20
12931	Leanagodallanda	do.	do.	8 2 23	20
12932	Kottangodawattepitakattiya	Crown and Anagipura Juwa	Planted land	0 0 25	30
Village—Bondupitiya.					
12933	Leanagodallandaduwa	Crown	Jungle	4 0 8	20
Village—Indigastuduwa.					
12934	Kottangodawattepitakattiya <i>alias</i> Leanagodallanda	Crown	Jungle	3 3 3	20
12935	Kottangodallanda	Crown and Anagipura Hendia and others	Abandoned garden	0 0 34	20
12936	Kottangodawatta	Crown and Anagipura Abilinu	Planted land	0 1 21	30

Lot.	Name of Land.	Name of Claimant.	Description.	Extent. A. R. P.	Upset Price
					per Acre. Rs.
12937	Leanagodalanda	Crown	Jungle	0 0 10	20
12938	Leanagodalandatuduwa	do.	do.	1 0 16	20
12939	Leanagodalanda	do.	do.	0 0 6	20

Situated in the Iddagoda pattu of the Pasdun korale west.

Further particulars respecting these lands may be obtained from the Surveyor-General, and respecting the conditions of sale from the Assistant Government Agent, Kalutara.

By His Excellency's command,  
EVERARD IM THURN,  
Colonial Secretary.

No. 1,555, W. P.

වර්ෂ 1903 ක්‍රි. වස 1 වෙනි දින කොළඹ

මහසෙනෙකාරීජනපතිවරයාගේ නාමයෙන් කැණවැට්ටි.

කළු පිටිකරුන්ගේ ආණ්ඩුවේ උපජනපතිවරයාගේ විසින් මෙහි පහත සඳහන්වන ආණ්ඩුව සත්කම ඉඩම් ආණ්ඩුවේ නියෝගවලට ප්‍රකාරයට වර්ෂ 1903 ක්‍රි. වස 27 වෙනි දිනට සඳහන් දළ 120 කළු පිටිකරුන්ගේ වෙන්දේසිකර විකුණනු ලබන බවට යෙදෙනවා ඇත.

සිතියම 6,853. ගම—ඉදිගස්කුඩුව.

කො. G	ඉඩමේ නම.	අයිතිකම් කියවන්නා.	අන්දම.	පවත්නාකම	
				මහ. අ. රු. ප.	ගණන රු.
G 262	වැලිපොකලන්ද නොහොත් නවගවුල්ගේන	රජසත්කම එම	ගමේ කැල කැලය	61 0 3	—
798	මැන්බෝරගලන්ද	එම	එම	13 1 24	40
800	කන්දෙගේන නොහොත් නව ගවුල්ගේනෙලන්ද	එම	එම	102 3 22	40
803	කන්දෙබොඩලන්ද	එම	එම	46 3 0	40
806	එම	එම	එම	17 2 25	40
810	ගලගාමාලන්ද නොහොත් කන්දෙගේන	එම	එම	84 3 20	40
811	ගලගාමලන්ද	එම	එම	64 2 19	40
සිතියම 11,605.					
12911	වෙලමැදදුම	රජසත්කම	පුත්ති කැලය	1 3 6	20
12912	ඉදිගස්කුඩුවලන්ද	එම	එම	1 1 38	20
12913	පොල්වත්තෙදුම	එම	එම	3 1 33	20
සිතියම 11,607.					
12918	අවුගේනෙලන්ද	රජසත්කම	කැලය	5 0 28	20
12919	ලියනගොඩලන්ද නොහොත් අවුගේනෙලන්ද	එම	එම	2 3 0	20
12920	ලියනගොඩලන්ද	එම	එම	2 0 25	20
11921	අසිරිගොඩවත්ත	එම සහ ප්‍රනාද සිරිකෝරියා	වැව්ලි ඉඩම	0 0 25	30
12922	ලියනගොඩලන්ද	රජසත්කම	කැලය	0 0 32	20
12923	එම නොහොත් අවුගේනෙ ලන්ද	එම	එම	0 3 2	20
12924	එම	එම	එම	0 3 25	20
12925	පැලන්ගමවත්ත	එම සහ ප්‍රනාද ඉසක්කිය	වැව්ලි ඉඩම	0 1 0	30
12926	කොච්චන්ගොඩවත්තෙපිටිකම් පිය නොහොත් ලියනගොඩ ලන්ද	රජසත්කම	කැලය	2 0 22	20
12927	ලියනගොඩලන්ද	රජසත්කම	එම	1 3 13	20
12928	එම	එම	එම	1 0 32	20
12929	එම නොහොත් අවුගේනෙලන්ද	එම	එම	0 3 25	20
12930	එම	එම	එම	0 2 12	20
12931	ලියනගොඩලන්ද	එම	එම	8 2 23	20
12932	කොච්චන්ගොඩවත්තෙපිටිකම් පිය	එම සහ අනඟිපුර ප්‍රවා ගම—බොන්දපිටිය.	වැව්ලි ඉඩම	0 0 25	30
12933	ලියනගොඩලන්දෙදුම	රජසත්කම ගම—ඉදිගස්කුඩුව.	කැලය	4 0 8	20
12934	කොච්චන්ගොඩවත්තෙපිටිකම් පිය නොහොත් ලියනගොඩ ලන්ද	රජසත්කම	එම	3 3 3	20
12935	කොච්චන්ගොඩලන්ද	එම සහ අනඟිපුර ගෙණ්ඩිය	පුරන් ඉඩම	0 0 34	20
12936	කොච්චන්ගොඩවත්ත	රජසත්කම සහ අනඟිපුර අඹිලියු	වැව්ලි ඉඩම	0 1 21	30
12937	ලියනගොඩලන්ද	රජසත්කම	කැලය	0 0 10	20
12938	ලියනගොඩලන්දකුඩුව	එම	එම	1 0 16	20
12939	ලියනගොඩලන්ද	එම	එම	0 0 6	20

පිහිටා තිබෙන්නේ ඉදිගස්කුඩුවේ බස්නාහිර පස්දම්කෝරලේය.

මෙම ඉඩම් ගැණ වැඩිදුර කාරණා සර්වේශ්වර්ථකරුලත්තාගේ සේවයෙන්, විකිනීමේ කොන්දේසි ගැණ කළු පිටිකරුන්ගේ උපජනපතිවරයාගේ සේවයෙන් දැනගත හැකිවේ.

ගරුකර උතුමානන්වකන්සේගේ ආඥාවලය,  
එවරුම් ඉම් කරන්,  
මහසෙනෙකාරීජනපතිවරයා.

No. 1,556, w. p.

Colonial Secretary's Office,  
Colombo, May 28, 1903.

ON Friday, July 10, 1903, at 12 noon, the Hon. the Government Agent for the Western Province will put up for sale or settlement, at his office in Colombo, the under-mentioned portions of Crown Land, on the terms authorized by Government.

Preliminary plan 11,639. Situation—Meda pattu of Hewagam korale.

Lot.	Village.	Name of Claimant.	Description.	Extent.		Upset Price per Acre. Rs.
				A.	R. P.	
13083	Dampe	Crown	Reservation along footpath	0	0 16	—
13084	Do.	do.	Encroachment by K. Peris Appuhamy.	0	3 22	40
13085	Do.	do.	Paddy field (encroachment by R. Peris and Janis Appuhamy)	0	0 12	15
13086	Do.	do.	Reservation along footpath	0	0 28	—
13087	Do.	do.	Jungle	4	0 0	30
13088	Do.	do.	Reservation along footpath	0	0 16	—
13089	Do.	do.	Cocoa nut six months old (encroachment by Odaris)	3	2 24	30
13090	Do.	do.	Paddy field (encroachment by R. Janis)	0	0 2	15
13091	Do.	do.	Reservation along path	0	1 0	—
13092	Do.	do.	do.	0	1 0	—
13093	Do.	do.	Jungle	2	0 18	30
13094	Do.	do.	Reservation along footpath	0	1 25	—
13095	Do.	do.	One cocoa nut plant five years old (encroachment by R. Janis Appu)	1	0 38	30
13096	Do.	R. James Appu	Cocoa nut trees 20 years old	3	3 12	50
13097	Do.	Crown	Jungle	1	3 24	30
13098	Do.	do.	Reservation along footpath	0	0 12	—
13099	Do.	do.	do.	0	0 8	—
13100	Do.	K. Siman, G. Karanis, G. Baronchi, R. Manis	Cocoa nut trees 12 years old	2	0 18	15
13101	Do.	R. Manis	Cocoa nut trees 8 years old	2	2 38	40
13102	Do.	do.	Cocoa nut trees 3 years old	2	0 29	20
13103	Do.	Crown	Reservation along footpath	0	0 32	—
13104	Do.	do.	do.	0	0 38	—
13105	Do.	do.	Jungle	6	0 12	35
13106	Do.	do.	Cocoa nut trees one year old (encroachment by M. Saranelis)	4	2 20	30
13107	Do.	do.	Reservation along footpath	0	0 18	—
13108	Horagala	do.	Used as a threshing floor by R. Gironis Appu	0	2 3	15
13109	Do.	do.	Paddy field (encroachment upon by R. Gironis and R. Janis)	0	0 20	15
13110	Do.	do.	Twelve cocoa nut plants 10 months old (encroachment by James Caldera)	2	1 7	30
13111	Dampe	do.	Paddy field (encroachment by R. Gironis)	0	1 14	15
13112	Horagala	do.	Used as a threshing floor by Abelinu Caldera	0	0 15	15
13113	Do.	do.	Cocoa nut plants 8 months old (encroachment by ditto)	3	2 26	40
13114	Do.	do.	Jungle	30	0 12	50
13115	Do.	do.	Reservation along footpath	0	0 22	—
13116	Do.	do.	do.	0	0 12	—
13117	Do.	G. Jalis Appu and Siman Appu	Cocoa nut trees 12 years old	1	1 36	25
13118	Do.	do.	do.	1	0 14	60
13119	Do.	Crown	Three jak trees 30 years old	1	0 33	50
13120	Do.	do.	Cocoa nut plants 8 years old (encroachment by Tegis Appuhamy)	0	1 6	50
13121	Do.	do.	Betel garden (encroachment by E Paulis)	0	0 28	15
13122	Do.	do.	Reservation along footpath	0	0 15	15
13123	Do.	A. Hendappu	Cocoa nut trees 10 years old	1	0 14	50
13124	Do.	H. James Caldera	Owita	0	0 15	15
13125	Do.	G. William	do.	0	0 8	15
13126	Do.	Crown	Threshing floor used by Jalis Appu	0	0 23	15
13127	Do.	do.	do.	0	0 7	15
13128	Do.	G. Pederis Appu	Cocoa nut trees 30 years old	1	0 9	60
13129	Do.	Crown	Cocoa nut plants 7 years old (encroachment upon by G. Pederis Appu)	1	3 13	50
13130	Do.	do.	Reservation along footpath	0	0 14	15

Further information respecting these lands may be obtained from the Surveyor-General, and regarding the conditions of sale from the Hon. the Government Agent, Western Province.

By His Excellency's command,  
EVERARD IM THURN,  
Colonial Secretary.

No. 1,556, W. P.

වර්ෂ 1903 ජූනි මාස මස 28 වෙනි දින කොළඹ මහනගරාධිපතිවරයාගේ කාර්යාලයේදී.

සේවාලේඛන අංක 100 සහ 101 අංකයෙන් ප්‍රකාශයට පත්ව ඇති මෙහි පහත සඳහන්වන ආණ්ඩුව සන්ධාන ඉඩම් ආණ්ඩුව නියෝගවල ප්‍රකාරයට වර්ෂ 1903 ජූනි මස 10 වෙනි දින දැනට දැනට දින 12 කොළඹ කම්බරියේදී වෙන්දේසි කර විකුණනු ලබන හෝ නිවැරදි කර දෙනු ලබන දේ.

සිතියම 11,639. පිහිටීම සේවාමහලේ මැදපන්තුවේ. ගම—දම්පේ.

නො.	ඉඩමේ නම.	අයිතිකම්කරුගේ නම.	අන්දම.	පවත්වන මහල. ගණන.			
				අ. රු. ප.	රු.	රු.	
13083	කම්බරියේ නම	ආණ්ඩුව	අභිසාරව නගනම්	0	0	16	—
13084	එම	එම	කේ. පිරිස් අප්පහම් අල්ලන ඉඩම, අවුරුද්දේ පොල් පැල 30	0	3	22	40
13085	එම	එම	කුඹුර, ආර්. පිරිස් සහ ජනිස් අප්පහම් අල්ලන ඉඩම	0	0	12	15
13086	එම	එම	පාරව නගනම් ඉඩම	0	0	28	—
13087	එම	එම	කැලේ	4	0	0	30
13088	එම	එම	පාරව නගනම් ඉඩම	0	0	16	—
13089	එම	එම	කමාස් පෙල්, බදනිස් අල්ලන ඉඩම	3	2	24	30
13090	එම	එම	කුඹුර, ජනිස් අප්පහම් අල්ලන ඉඩම	0	0	2	15
13091	එම	එම	පාරව නගනම් ඉඩම	0	1	0	—
13092	එම	එම	එම	0	1	0	—
13093	එම	එම	කැලේ	2	0	18	30
13094	එම	එම	පාරව ඇරඳු කැලේ	0	1	25	—
13095	එම	එම	5 අවුරුදු පොල් පැල සහ, ආර්. ජනිස් අප්පහම් අල්ලන ඉඩම	1	0	38	30
13096	එම	ආර්. ජේම්ස් අප්පහම්	අවුරුදු 20 පොල් ගස්	3	3	12	50
13097	එම	ආණ්ඩුව	කැලේ	1	3	24	30
13098	එම	එම	පාරව ඇරඳු කැලේ	0	0	12	—
13099	එම	එම	එම	0	0	8	—
13100	එම	කේ. සිමන්, ජී. කරනිස්, ජී. බාගේනම් සහ ආර්. මානිස්	12 අවුරුදු පොල් ගස්	2	0	18	15
13101	එම	ආර්. මානිස්	8 එම	2	2	38	40
13102	එම	එම	3 එම	2	0	29	20
13103	එම	ආණ්ඩුව	අභිසාරකව ඇරඳු කැලේ	0	0	32	—
13104	එම	එම	එම	0	0	38	—
13105	එම	එම	කැලේ	6	0	12	35
13106	එම	එම	අවුරුද්දේ පොල්, ඇම්. සාරව අල්ලන ඉඩම	4	2	20	30
13107	එම	එම	පාරව ඇරඳු ඉඩම	0	0	18	—
13108	එම	එම	ගම—කොරගල. ආර්. ගිරෝනිස් අප්පහම් කමකව පාවිච්චි කරන ඉඩම	0	2	3	15
13109	එම	එම	කුඹුර, ආර්. ගිරෝනිස් අප්පහම් ඉඩම	0	0	20	15
13110	එම	එම	දකුණේ පොල් පැල 12, ජේම්ස් කල්දේරු අල්ලන ඉඩම	2	1	7	30
13111	එම	එම	ගම—දම්පේ. කුඹුර, ආර්. ගිරෝනිස් අල්ලන ඉඩම	0	1	14	15
13112	එම	එම	ගම—කොරගල. අභිසාරක කල්දේරු, කමකව පාවි ච්චි කරන ඉඩම	0	0	15	15
13113	එම	එම	අවමාසේ පොල් පැල	3	2	26	40
13114	එම	එම	කැලේ	30	0	12	50
13115	එම	එම	අභිසාරව ඇරඳු ඉඩම	0	0	22	—
13116	එම	එම	එම	0	0	12	—
13117	එම	ජී. ජයලක්ෂ්මි සහ සිමන් අප්පහම්	12 අවුරුදු පොල් ගස්	1	1	36	25
13118	එම	එම	එම	1	0	14	60
13119	එම	ආණ්ඩුව	30 අවුරුදු කොස් ගස් 3	1	0	33	50
13120	එම	එම	8 අවුරුදු පොල් පැල	0	1	6	50
13121	එම	එම	මුලක්කොටුව, ජී. පවිලිස් අල් ලන ඉඩම	0	0	28	15
13122	එම	එම	පාරව ඇරඳු ඉඩම	0	0	15	15
13123	එම	ජී. ගෙන්දරාජ	10 අවුරුදු පොල් ගස්	1	0	14	50
13124	එම	එම්. ජේම්ස් කල්දේරු	බිහිව	0	0	15	15
13125	එම	ජී. විලියම්	එම	0	0	8	15

නො.	ඉඩමේ නම.	අයිතියක් කියන්නා.	අන්දම.	පවත්ගන්න	
				මහන.	ගණන.
				අ. රු. ප.	රු.
13126	කම්මසේන	ආණ්ඩුව	ජ්වීජ්වී කමතට පාවිච්චි කරණ ඉඩම	0 0 23	15
13127	එම	එම	එම	0 0 7	15
13128	එම	ඒ. පෙරේරාජය	30 අවරුද්දේ පොල්	1 0 9	60
13129	එම	ආණ්ඩුව	ගන්වනු ලැබූ පොල්පැල, ඒ. පෙරේරාජය අල්ලන ඉඩම	1 3 13	50
13130	එම	එම	පාරට අරින ඉඩම	0 0 14	15

මේ ඉඩම් ගැණ වැඩිදුර කාරණා සර්වේඤ්චනලත්තාන්තේගෙන්ද, විකිනීමේ කොන්දේසි ගැණ ආණ්ඩුවේ වංශාධිපති ඒජන්තලත්තාන්තේගෙන්ද දැනගන්නට පුළුවන.

ගරුහර උතුමානවතන්තේගෙන් අඤ්චලෙස,  
එවරුරි ඉම් හර්න්,  
මහසෙක්කාරිස් මම්හ.

No. 1,557, W. P.

Colonial Secretary's Office,  
Colombo, May 28, 1903.

ON Friday, July 24, 1903, at 12 noon, the Hon. the Government Agent for the Western Province will put up for sale or settlement, at his office in Colombo, the under-mentioned portion of Crown Land, on the terms authorized by Government.

Preliminary plan 7,544. Situation—Udugaha pattu of Hewagam korale.  
Village—Pannyagala.

Lot.	Name of Land.	Name of Claimant.	Description.	Extent.		Upset Price per Acre. Rs.
				A.	R. P.	
23	Bingallanehena and other henas	Crown	Jungle	187	1 0	40

Further information respecting this land may be obtained from the Surveyor-General, and regarding the conditions of sale from the Hon. the Government Agent, Western Province.

By His Excellency's command,  
EVERARD IM THURN,  
Colonial Secretary

No. 1,557, W. P.

මේ 1903 න්වු මැයි මස 28 වෙනි දින කොළඹ මහසෙක්කාරිස්ලත්තාන්තේගෙන් කන්තෝරුවේදී.

වසනාහිර දිසාමේ වංශාධිපති ආණ්ඩුවේ ඒජන්තලත්තාන්තේ විසින් මෙහි පහත සඳහන්වෙන ආණ්ඩුව සන්තක ඉඩම ආණ්ඩුවේ නිකෝගවල ප්‍රකාරයට මේ 1903 න්වු ජූලි මස 24 වෙනි දිනවූ සිකුරාදා දවල් 12ට කොළඹ කම්මේරියේදී වෙන්දේසිකර විකුණන්නට ගෙදෙනවා ඇත.

සිතියම 7,544. පිහිටීම, සේවාගම්කෝරලේ උඩුගහපත්තුවේ. ගම—පැනිගාගල.

නො.	ඉඩමේ නම.	අයිතියක් කියන්නා.	අන්දම.	පවත්ගන්න		
				මහන.	ගණන.	
				අ. රු. ප.	රු.	
23	බින්ගල්ලන සහ වෙනත් සේන	ආණ්ඩුව	කැලේ	187	1 0	40

මේම ඉඩම ගැණ වැඩිදුර කාරණා සර්වේඤ්චනලත්තාන්තේගෙන්ද, විකිනීමේ කොන්දේසි ගැණ වසනාහිර දිසාමේ වංශාධිපති ආණ්ඩුවේ ඒජන්තලත්තාන්තේගෙන්ද දැනගන්නට පුළුවන.

ගරුහර උතුමානවතන්තේගෙන් අඤ්චලෙස,  
එවරුරි ඉම් හර්න්,  
මහසෙක්කාරිස් මම්හ.

No. 1,558, W. P.

Colonial Secretary's Office,  
Colombo, June 2, 1903.

ON Friday, July 17, 1903, at 12 noon, the Hon. the Government Agent for the Western Province will put up for sale or settlement, at his office in Colombo, the under-mentioned portions of Crown Land, on the terms authorized by Government.

Preliminary plan 11,676. Situation—Udugaha pattu of Siyane korale.  
Claimant—Crown.

Lot.	Village.	Name of Land.	Description.	Extent.		Upset Price per Acre. Rs.
				A.	R. P.	
13305	Weerasurikande	Timburagodalande	Jungle	0	1 8	30
13306	Do.	do.	do.	0	1 10	30
13307	Do.	Adawalapitiyalanda	Seven cocoanut plants 2 years old (encroachment by Ranatana-lage Appurala)	0	2 18	40
13308	Do.	Paragahatenna	Four cocoanut plants 3 years old (encroachment by W. Appu Singho)	0	1 26	30

Preliminary plan 11,696. Situation—Udugaha pattu of Siyane korale.  
Claimant—Crown.

13361	Radawaddunna	Puwakgahahena	Jungle	0	0 14	20
13362	Radawaddunna	Puwakgahahena	One cocoanut tree 30 years old	0	0 6	30

Lot.	Village	Name of Land.	Description.	Extent. A. R. P.	Upset Price per Acre. Rs.
		Preliminary plan 11,664. Situation—Udugaha pattu of Siyane korale. Claimant—Crown.			
13259	Godagama	Pitiyakanda	Chena cleared by Wilaboda Achchige Bempy Appu	0 2 28	30
13260	Do.	do.	Forty coconut plants 2 years old (encroachment by Bempy Appu)	2 1 14	40
13261	Godagama	Claimant—Wilaboda Pitiyakanda	Achchige Bempy Appu. Eleven coconut trees 20 years old	0 3 13	75
		Preliminary plan 11,726. Situation—Udugaha pattu of Siyano korale. Claimant—Jayakodi Arachchige Sarnalis.			
13456	Yatawaka	Talawattakandehena	Nine coconut plants 8 years old	2 2 0	40
13457	Yatawaka	Talawattakandehena	Claimant—Jayakodi Arachchige Brampy. Five coconut plants 6 years old	1 0 22	40
		Preliminary plan 11,661. Situation—Udugaha pattu of Siyano korale. Claimant—Crown.			
13247	Nagoda	Halgahakumburalanda	Jungle	2 0 20	30
		Preliminary plan 11,663. Situation—Udugaha pattu of Siyano korale. Claimant—Crown.			
13256	Bopagama	Miyanwilakolaheena	Cocoanut plants 2 years old (encroachment by Don Baron Appuhamy)	3 0 0	50
13257	Do.	Dambugahalanda	Forest	2 2 32	50
13258	Do.	do.	Cocoanut plants 3 years old (encroachment by Don Baron Appuhamy)	2 1 15	50
		Preliminary plan 11,667. Situation—Udugaha pattu of Siyano korale. Claimant—Crown.			
13263	Bopagama	Haupalandagahalanda or Alubogahalanda	Cocoanut plants 3 years old (encroachment by Don Baron Appuhamy)	3 0 20	50
13264	Do.	do.	Cocoanut plants 3 years old (encroachment by K. Davith Vedarala and others)	3 0 8	50
13265	Do.	do.	Fourteen coconut trees 20 years old (encroachment by Davit Vedarala)	0 1 10	80
13266	Do.	do.	Eight coconut plants 3 years old (encroachment by N. Appu Sinno)	1 0 0	50
13267	Do.	do.	Cocoanut trees 20 years old (encroachment by Davit Vedarala and others)	0 0 36	80
		Preliminary plan 11,735. Situation—Udugaha pattu of Siyano korale. Claimant—Crown.			
13506	Wattupitiwala	Yakadawalamukalana	Cocoanut plants 6 years old (encroachment by W. Daniel Appuhamy)	1 1 5	50
13507	Do.	Claimant—Newuhellage Bastian Appu. Yakadawalamukalana or Millagahawatta	Cocoanut trees 25 years old	1 0 14	80
13508	Wattupitiwala	Yakadawalamukalana or Millagahawatta	Cocoanut plants 6 years old (encroachment by N. Bastian Appu)	1 2 7	50
13509	Malatana	Claimant—T. Don Baron Appu. Nedungahawatta or Yakadawalamukalana	Cocoanut, jak, and arocanuts 15 to 30 years old	1 1 9	60
13510	Malatana	Claimant—Sri Sumangala Nayaka Terunnanso. Nedungahawatta or Pinwatta	Cocoanut trees 30 years old	0 1 28	80
13511	Malatana	Yakkadawalamukalana	Jungle	1 2 6	40
13512	Do.	do.	Forest	0 1 9	40
13513	Do.	do.	Cocoanut plants 6 months old (encroachment by Juan Naide)	0 2 22	40
13514	Do.	do.	Chena cleared by Punchi Naide	0 1 36	40
13515	Do.	do.	Cocoanut plants 6 months old (encroachment by Pattiwaduge Ungu Naide)	0 0 36	40
13516	Do.	do.	Forest	2 2 31	50

Further information respecting these lands may be obtained from the Surveyor-General, and respecting the conditions of sale from the Hon. the Government Agent, Western Province.

By His Excellency's command,

EVERARD IM THURN,  
Colonial Secretary.

No. 1,558, W. P.

වසර 1903 ක්වූ ජුනි මස 2 වෙනි දින කොළඹ

මහසෙනෙට්ස් ජනතා සභාවේ කන්සෝර්ටේසිය.

වස්තුවර්ග දිසාවේ වංශාධිපති ආණ්ඩුවේ ජ්‍යෙෂ්ඨ උපකාරක සේවකවරුන්ගේ විසින් මෙහි පහත සඳහන් වෛතන ආණ්ඩුව සත් කක ඉඩම් ආණ්ඩුවේ නියෝගවල ප්‍රකාරයට වසර 1903 ක්වූ ජුනි මස 17 වෙනි දින වූ සිසුන් ද වටල් 120 කොටසක කම්මේරියේදී වෙන්දේසිකර විකුණුවට ලෙගුණව ඇත.

සිතියම 11,676. පිහිටීම සිසුන්ගේ කොටසේ උඩුගහපත්තුවේ. ගම—විරසුරිකන්ද.

නො.	ඉඩමේ නම.	අයිතිකරු කිසිවක්.	අත්දම.	පවත්වන			
				මහත.	රු.	ප.	
13305	නිමුරගොඩලන්ද	ආණ්ඩුව	කැලේ	0	1	8	30
13306	එම	එම	එම	0	1	10	30
13307	අඹවලපිටියේලන්ද	එම	දුම්රුද පොල්පැල 7, රන තුන්තුවිලියේ අප්පුරු අල්ලන ඉඩම	0	2	18	40
13308	පරගහනැන්න	එම	තුන්තුවිලිය පොල්ගස් 4, බිහිලිවි. අප්පුසිංහෝ, අල්ලන ඉඩම	0	1	26	30
13361	සිතියම 11,696. පුටුකන්තෙන්න	පිහිටීම, උඩුගහපත්තුවේ සිසුන්ගේ කොටසේ. ගම—රදවද්දම. ආණ්ඩුව	කැලේ	0	0	14	20
13362	එම	කරණසේවිගේ බන්ධිසා 30	අවිරුද පොල් ගස් 1ක්	0	0	6	30
13259	සිතියම 11,664. පිටියකන්ද	පිහිටීම සිසුන්ගේ කොටසේ උඩුගහපත්තුවේ. ගම—ආගාඩගම. ආණ්ඩුව	වැල්බොඩතුවිලියේ බෙ මිපිඅප්පු, එලිකරණ ගේන	0	2	28	30
13260	එම	එම	දුම්රුද පොල්ගස් 40, බෙ මිපිඅප්පු අල්ලන ඉඩම	2	1	14	40
13261	එම	එම	වැල්බොඩතුවිලියේ බෙ මිපිඅප්පු, මිපිඅවිරුද පොල්ගස් 11	0	3	13	75
13456	සිතියම 11,726. කල්වත්තෙකන්දගේන	උඩුගහපත්තුවේ සිසුන්ගේ කොටසේ. ගම—සවවල. ජයකොඩිතුවිලියේ සර් සේලිස්	8 අවිරුද පොල්පැල 9	2	2	0	40
13457	එම	එමගේ මුම්පිඅප්පු	එම	5	1	0	22
13247	සිතියම 11,661. කල්ගහකුඹුරෙලන්ද	පිහිටීම සිසුන්ගේ කොටසේ උඩුගහපත්තුවේ. ගම—කාගොඩ. ආණ්ඩුව	කැලේ	2	0	20	30
13256	සිතියම 11,663. මිහන්විලකොලගේන	පිහිටීම සිසුන්ගේ කොටසේ උඩුගහපත්තුවේ. ගම—බෝපාගම. ආණ්ඩුව	දුම්රුද පොල්, දෙත් බා රෙත්අප්පු අල්ලන ඉඩම	3	0	0	50
13257	දඹුකහලන්ද	එම	කැලේ	2	2	32	50
13258	එම	එම	තුන්තුවිලියේ දෙත් පොල්, දෙත් බා රෙත්අප්පු අ ල්ලන ඉඩම	2	1	15	50
13263	සිතියම 11,667. ගම්පහලන්දගහලන්ද හෝ ගොත් අඵබෝගහල න්ද	සේවාගම්කොටසේ උඩුගහපත්තුවේ. ආණ්ඩුව	3 අවිරුද, දෙත් බාරෙත් අප්පු අල්ලන ඉඩම	3	0	20	50
13264	සිතියම 11,667. ගම්පහලන්දගහලන්ද හෝ ගොත් අඵබෝගහලන්ද	සිසුන්ගේ කොටසේ උඩුගහපත්තුවේ. ආණ්ඩුව	3 අවිරුද පොල්, කේ. දඹ ත් වෙදගුල සහ තවත් අල්ලන ඉඩම	3	0	8	50
13265	එම	එම	20 අවිරුද පොල්ගස් 14, දඹත් වෙදගුල අල්ලන ඉඩම	0	1	10	80
13266	එම	එම	3 අවිරුද පොල්ගස් 8, ඇත්. අප්පුසිංහෝ, අල් ලන ඉඩම	1	0	0	50
13267	එම	එම	20 අවිරුද පොල්, දඹත් වෙදගුල සහ තවත් අල් ලන ඉඩම	0	0	36	80
13506	සිතියම 11,735. ගහබවලමුහලාන	උඩුගහපත්තුවේ සිසුන්ගේ කොටසේ. ගම—වකුපිටිවල. ආණ්ඩුව	ගහඅවිරුද්දෙ පොල්, දති ගෙල් අප්පු අල්ලන ඉඩම	1	1	5	50
13507	එම හෝගොත් මිල්ල ගහවත්ත	නියුක්තැල්ලගේ බස්ති ගත්අප්පු	25 අවිරුද්දෙ මසස් පොල්ගස්	1	0	14	80
13508	එම	ආණ්ඩුව	ගහ අවිරුද පොල්, ඇත්. බස්තිගත් අප්පුඅල්ලන ඉඩම	1	2	7	50



නො.	ඉඩමේ නම.	අයිතියක් කීයන්හා, ගම—මාතලාන.	අයදුම්.	ආවේණික	
				මහත.	ගනන.
				අ. රු. ප.	රු.
13509	කැපුණුගමවත්ත නො කොන් ගකඩවල මුක ලාන	වි. දෙණ් බාරණන්අප්පු	15 සිට 30 අචිරුප්පු පොල්, කොස් සහ පුවක්	1 1 9	60
13510	එම නොකොන් පිත්ත වත්ත	ශ්‍රීපුංගලනායකකෙරුන් සාන්සේ	කීස් අචිරුප්පු පොල්	0 1 28	80
13511	ගකඩවල මුකලාන	ආණ්ඩුව	කැලේ	1 2 6	40
13512	එම	එම	මුකලාන	0 1 9	40
13513	එම	එම	කමාස් පොල්, පුවත්තයි දේ අල්ලන ඉඩම	0 2 22	40
13514	එම	එම	පුත්තියයිද සුද්දකරන සේන	0 1 36	40
13515	එම	එම	කමාස් පොල්, උංගුකයිද අල්ලන ඉඩම	0 0 36	40
13516	එම	එම	මුකලාන	2 2 31	50

මෙම ඉඩම් ගැණ වැසිදුර කාරණා සර්වේශ්වර්ෂකරුප්පුන්හා සේගෙයද, විකිනීමේ කොන්දේසි ගැණ වංශාධිපති ආණ්ඩුවේ ඒර්ස්තරුප්පුන්හා සේගෙයද දැනගන්ව පුළුවන.

හරුකර උගුමානවත්තවත්තේ ආඥාවලස,  
එදරුති ඉම කරන්,  
මහසෙකුකාරිස් මමික.

No. 1,559, w. P.

Colonial Secretary's Office,  
Colombo, June 8, 1903.

ON Tuesday, July 21, 1903, at 12 noon, the Hon. the Government Agent for the Western Province will put up for sale or settlement, at his office in Colombo, the under-mentioned portions of Crown Land, on the terms authorized by Government.

Preliminary plan 7,430. Situation—Meda pattu, Hewagam korale.

Village—Udagama.

Lot.	Name of Land.	Name of Claimant.	Description.	Extent.		Upset Price per Acre.
				A.	R. P.	
3109	Galapallehena	Crown	Jungle	5	3 26	30
3110	Galapallelanda	W. Tegis Appu and another	Partly jungle and 9 cocoanut trees 10 years old	1	2 1	50
3111	Galapallehena	Crown	Low jungle	1	2 17	30
3112	Delgahalanda	W. Tegis Appu	Old garden	1	0 0	50
3113	Galapallelanda	Gamage Ungappu	do.	3	0 34	50
3114	Hapugahahena	Crown	Jungle	4	2 23	30
3115	Do.	do.	do.	2	3 31	30
3116	Ranaandanaellalanda	do.	Five cocoanut trees 16 years old	13	0 0	20
3118	Hapugahahena	do.	One cocoanut tree 15 years old	0	1 5	20
3119	Do.	do.	Jungle	6	0 36	30
3120	Do.	do.	do.	10	1 11	30
3121	Do.	do.	do.	4	2 17	30
3123	Hapugahawatta	B. Jora	Old garden	3	0 8	75
3125	Dawatagahakumbura	P. Joran Appu	Paddy field	0	1 14	80
3126	—	S. Michohamy	Old garden	0	0 22	50
3127	Alubogahalanda	K. Julis Appu	Fifteen jak trees 15 years old	1	0 2	20
V 361	Hikgahawatta	do.	Old garden	1	0 12	50
W 361	Irawallakumbura	do.	Paddy field	1	3 34	60
X 361	Gurulanekumbura	W. Tegis	do.	1	3 7	60
Y 361	Gurulanewatta	do.	Old garden	1	1 23	75
Z 361	Gurulanekumbura	Nilhamy and others	Paddy field	2	0 22	70
B 362	Hikgahawatta	R. Julis	Old garden	0	2 19	30
C 362	Irawallakumbura	W. Nicholas Appu and others	Paddy field	1	0 11	60
D 362	Gurulanekumbura	D. Louis Appuhamy and others	do.	1	2 21	60
E 362	Hikgahawatta	B. Menchohamy and another	Old garden	0	1 27	100

Further information respecting these lands may be obtained from the Surveyor-General, and respecting the conditions of sale from the Hon. the Government Agent, Western Province.

By His Excellency's command,  
EVERARD IM THURN,  
Colonial Secretary.

No 1,559, W. P.

1903 ක්වු ජුනි මස 8 වෙනි දින කොළඹ මහසෙනාධාරී ජනපදයේ කන්කෝරුවේදි.

බස්නාහර දිසාවේ වංශාධිපති ආණ්ඩුවේ ඵජන්හලන්තාන්සේ විසින් මෙහි පහත සඳහන්වෙන ආණ්ඩුව සන්තක ඉඩම් ආණ්ඩුවේ නියෝගවල ප්‍රකාරව වර්ෂ 1903 ක්වු ජුලි මස 21 වෙනි දිනවු අඟහරුවාදා දවල් 12ට කොළඹ කව්වෙරියේදී විකුනවට නොහොත් නිවැරදිකරදෙවට යෙදෙනවා ඇත.

සිතියම 7,430. පිහිටීම මැදපත්තුවේ හේවාහම්කෝරලේ. ගම—උඩගම.

නො.	ඉඩමේ නම.	අයිතිකම් නිගන්වා.	අත්දම.	පවත්ගත්කම	
				මහත. රු. ප.	ගහත. රු.
3109	ගලපල්ලකේන	ආණ්ඩුව	කැලේ	5	3 26 30
3110	ගලපල්ලකේන	ව තේනිස්අප්පු සහ කෙනෙක්	කැලේ සහ අවුරුදු 10 වසස් පොල් ගස් 9	1	2 1 50
3111	ගලපල්ලකේන	ආණ්ඩුව	ලදකැලේ	1	2 17 30
3112	දෙල්ගහකලන්දපෙන	ව තේනිස්අප්පු	පරණ වගාව	1	0 0 50
3113	ගලපල්ලකේන	ගමගේ උකප්පු	එම	3	0 34 50
3114	හපුගහකේන	ආණ්ඩුව	කැලේ	4	2 23 30
3115	එම	එම	එම	2	3 31 30
3116	රතනන්දනඵල්ලකේන	එම	පොල්ගස් 5, අවුරුදු 16 වසස් පොල්	13	0 0 20
3118	හපුගහකේන	එම	පොල්ගස් 1, අවුරුදු 15 පොල්	0	1 5 20
3119	එම	එම	කැලේ	6	0 36 30
3120	එම	එම	එම	10	1 11 30
3121	එම	එම	එම	4	2 17 30
3123	හපුගහවත්ත	බ තේරු	පරණ වගාව	3	0 8 75
3125	දවවගහකුඹුර	ප තේරන්අප්පු	කුඹුර	0	1 14 80
3126	—	ස මිකොහාම්	පරණ වගාව	0	0 22 50
3127	අඵබෝගහලන්දවත්ත	ර ජුලිස්අප්පු	කොස්ගස් 15, අවුරුදු 15 වසස්	1	0 2 20
V 361	හික්කහවත්ත	එම	පරණවගාව	1	0 12 50
W 361	ඉරවල්ලකුඹුර	එම	කුඹුර	1	3 34 60
X 361	ඉරුලකකුඹුර	ව තේනිස්	එම	1	3 7 60
Y 361	ඉරුලකවත්ත	එම	පරණවගාව	1	1 23 75
Z 361	ඉරුලකකුඹුර	නිල්හාම් සහ ගවන්	කුඹුර	2	0 22 70
B 362	හික්කහවත්ත	ර ජුලිස්	පරණ වගාව	0	2 19 30
C 362	ඉරවල්ලකුඹුර	ව නකොලස්අප්පු සහ ගවන්	කුඹුර	1	0 11 60
D 362	ඉරුලකකුඹුර	ද ලෝනිස් අප්පුහාම් සහ ගවන්	එම	1	2 21 60
E 362	හික්කහවත්ත	බ මෙත්වෙ.හාම් සහ කෙනෙක්	පරණ වගාව	0	1 27 100

මෙම ඉඩම් ගැණ වැඩිදුර කාරණා සර්වේචර්ජනලත්තාන්සේගෙන්ද, විකිනීමේ කොන්දේසි ගැණ බස්නාහර දිසාවේ වංශාධිපති ආණ්ඩුවේ ඵජන්හලන්තාන්සේගෙන්ද දනගන්ව පුඵවන.

හරුතරලුමානවකන්සේගේ ආඥාව ලෙස,  
ඵවරුර්ඩි ඉම් සර්න්,  
මහසෙනාධාරීස් මමිහ.

LAND SALES IN THE CENTRAL PROVINCE.

1,950, C. P.

Colonial Secretary's Office,  
Colombo, May 29, 1903.

ON Monday, July 27, 1903, at 12 o'clock noon, the Assistant Government Agent for the Matale District will put up to auction, at his office in Matale, the under-mentioned portions of Crown Land, on the terms authorized by Government.

Preliminary plan 2,835.—Udugoda Udasiya pattu of Matale north.

Village—Akuramboda. Claimant—Crown.

Lot.	Name of Land	Name of Applicant.	Description.	Extent. A. R. P.	Upset Price
					per Acre. Rs.
8665	Rila-ambegahamulahena	Kankanamalagedara Din-girala	Chena under five years	5 1 17	10

Lot.	Name of Land.	Name of Applicant.	Description.	Extent.		Appraised Value. Rs.
				A.	R. P.	
Preliminary plan 2,849.—Udugoda Udasiya pattu of Matale north.						
		Village—Koswatta.				
8698	Bulugahayaya	Elias de Silva	Forest	19	0 35	10
8699	Do.	do.	Chena five years old	10	0 0	10
Preliminary plan 5,199.—Inamaluwa korale of Matale north.						
		Village—Bellan-oya.				
13835	Halmillawalagawahena or Weehena	Dambagahagedara Kudapetta and others of Bellan-oya	Chena, scrubby jungle	23	2 26	10
Preliminary plan 5,189.—Inamaluwa korale of Matale north.						
		Village—Pahalatalkota.				
13812	Pahalatalkotawelbimahena	Awdangawa Appuhami, late Arachchi, and 29 others	Chena land	34	1 2	10
13814	Do.	do.	Forest 40 to 80 years old	0	1 2	10
Preliminary plan 3,932.—Wagapanaha Pallesiya pattu of Matale north.						
		Village—Kalundewa.				
10687	Lunuwarana-aswedduma	Kandededara Kirihami	Jungle, chena, and paddy field	4	1 2	10

Further information respecting these lands may be obtained from the Surveyor-General, and respecting the conditions of sale from the Assistant Government Agent, Matale.

By His Excellency's command,  
EVERARD IM THURN,  
Colonial Secretary.

No. 1,950, C. P.

වර්ෂ 1903 ජූලි මස 29 වෙනි දින කොළඹ

මහසෙනෙවුකාරීන්ගේ නිකායේ කන්තෝරුවේදී.

මෙහි දැනට මාතලේ උපදේශනායකවරයා විසින් මෙහි පහත සඳහන්වන ආශ්‍රිත සේනාසභා ඉඩම් ආශ්‍රිතව නිකායවල ප්‍රකාරයට වර්ෂ 1903 ජූලි මස 27 වෙනි දිනට සඳු දවල් 12ට මාතලේ කවිච්චිගේදී වෙන්දේසිකර විකුණනු ලබන බව දැනගන්නට ගෙදෙනව්‍ය ඇත.

සිතියම 2,835. මාතලේ උතුරු පලාතේ උඩුගොඩ උඩුසිටපත්තුවේ. ගම—අකුරම්බඩ.

අයිතිකම් කියවනා—ආශ්‍රිතව.

පවත්ගන්න

නො.	ඉඩමේ නම.	ඉල්ලුම්කාරයා.	අන්දම.	අ. රු. ප.	රු.
8665	රිලිච්චිගලපොළ	කන්කානම්ලාගෙදර සිංහිරාල	අවුරුදු 5ක් පමණ වගස ඇති සේන	5	1 17 10

සිතියම 2,849. මාතලේ උතුරු පලාතේ උඩුගොඩ උඩුසිටපත්තුවේ. ගම—කොස්වත්ත.

8698	බුලුගහ	එලියස් ද සිල්වා	කැලාව	19	0 35 10
8699	එම	එම	අවුරුදු 5ක් පමණ වගස ඇති සේන	10	0 0 10

සිතියම 5,199. මාතලේ උතුරු පලාතේ ඉතාමලව කෝරළේ. ගම—බෙල්ලත්ත.

13835	ගල්මිල්ලවලගාමාසේන නොහොත් විසේන	බෙල්ලත්තේ දඹගනගෙදර කුඩාපත්තා සහ තවත්	සේන, එහෙත් මෙහි හකුලාවසහිත	23	2 26 10
-------	--------------------------------	--------------------------------------	----------------------------	----	---------

සිතියම 5,189. මාතලේ උතුරු පලාතේ ඉතාමලව කෝරළේ. ගම—පහලගල්කොවේ.

13812	පහලගල්කොවේවෙල් කිමේසේන	අවුට්ටුගොඩේ අජිප්පාම් හිටපු ආ උච්චිල සහ තවත් 29 දෙනෙක්	සේන	34	1 2 10
13814	එම	එම	අවුරුදු 40ක් නොහොත් 80ක් වස ඇති කැලේ	0	1 2 10

සිතියම 3,932. මාතලේ උතුරු පලාතේ වගපහන පල්ලේසිටපත්තුවේ. ගම—කන්දුව.

10687	ඉහුමරනාඅස්වැද්දුම	කන්දේගෙදර කිරිහාමි	කැලාව, සේන සහ කුඹුර	4	1 2 10
-------	-------------------	--------------------	---------------------	---	--------

මෙම ඉඩම් ගැන වැඩිදුර තොරතුරු සර්වේකර්ණයාලේ උපදේශනායකවරයා විසින් මෙහි කොන්දේසි ගැන තොරතුරු මාතලේ උපදේශනායකවරයා විසින් දැනගන්නට පුළුවන.

ගරුකර උතුරු පලාතේ ඉතාමලව කෝරළේ ආඥාපදාය,

එවරුම් ඉම් කරන්,  
මහසෙනෙවුකාරීන් මහත.

No. 1,951, C. P.

Colonial Secretary's Office,  
Colombo, June 4, 1903.

ON Tuesday, June 30, 1903, at 12 noon, the Assistant Government Agent for the Nuwara Eliya District will put up to auction, at his office in Nuwara Eliya, the under-mentioned portions of Crown Land, on the terms authorized by Government.

Nineteen allotments of land situated in the Walapane division of the Nuwara Eliya District of the Central Province.

Lot.	Name of Land.	Preliminary plan 998. Village—Ambanella. Claimant—Crown. Name of Applicant.	Description.	Extent. A. R. P.
3824	Leniyalandeyayehena	—	Chena	2 0 36
11040	Galayatalandehena	Preliminary plan 4,113. Village—Ambanella. Dimbulana Ratemahatmaya	Patana	13 1 33
11043	Ehalagahahena	—	do.	0 2 6
3825	Kosgahahena	Preliminary plan 998. Village—Ambanella. —	Chena	7 2 11
12018	Ikiriketiyahena	Preliminary plan 4,495. Village—Pannala. —	Belt of forest	0 1 0
12020	Nugahakumbura-addarakele	W. Hami Vidane	do.	0 1 11
12026	Dombagahagawakumbura-addarakele	W. Tikiri Vidane	Belt of jungle (precipitous)	0 2 10
12121	Edamililepatana	Preliminary plan 4,550. Village—Maliyaddegama. —	Patana	0 0 13
12122	Do.	—	do.	0 0 14
12123	Warakalanda	—	Chena	0 0 28
12124	Annasigalapatana	Preliminary plan 4,550. Village—Kurupanewela. —	Patana	0 0 18
12128	Bambaragala	—	Cliffs	1 1 23
12129	Galapitahena	—	Scrub	0 1 36
4012	Wattaweltenna or Beddamukalana	Preliminary plan 1,054. Village—Tibbotugoda. Sarvanha Cotitantrigey Baba	Chena and patana	12 0 10
4013	Tenikunu-ela Battegalagawahena	Appu Veerasamy Andiapulle	do.	22 2 2
4016	Tenikunuwelakandeketiyahena	Villagers	Patana	8 1 10
4017	Do.	do.	do.	4 0 39
4018	Tenikunuella Ittagallahena	do.	do.	2 1 2
4019	Do.	Simbalagahagedara Ukkurula	do.	2 0 21

Upset price,—Rs. 10 per acre.

Further information respecting these lands may be obtained from the Surveyor-General, and respecting the conditions of sale from the Assistant Government Agent, Nuwara Eliya.

By His Excellency's command,

EVERARD IM THURN,  
Colonial Secretary.

No. 1,951, C. P.

වම් 1903 ක්වු ජුනි මස 4 වෙනි දින කොළඹ

මහසෙනෙවරියාණන්ගේ කාර්යාලයේ කටයුතු වේදිය.

මෙම දිනවලට නුවරඑළිය දිස්ත්‍රික්කයේ විසින් මෙහි පහත සඳහන්වන ආණ්ඩුව සත්කක ඉඩම් ආණ්ඩුවේ නියෝගවල ප්‍රකාරයට වම් 1903 ක්වු ජුනි මස 30 වෙනි දිනවු අගනරුවාද දවල් 12ට නුවරඑළියේ කවිවෙරියේදී වෙන්දේසිකර විකුණනව යෙදෙනවා ඇත.

මෙම දිනවලට නුවරඑළිය පලාතේ වලපතේ කොඩාසේ පිහිටා තිබෙන බිම්කැබලි 19ක්.

සිතියම 998. ගම—අඹන්ඇල්ල. අයිතිකම කියන්නා—ආණ්ඩුව.

කො.	ඉඩමේ නම.	ඉල්ලිකාරයා.	අත්දම.	මහස. අ. රු. ප.
3824	ලිනිසලන්දේසේන	—	සේන	2 0 36
11040	ගලයවලන්දේසේන	සිතියම 4,113. ගම—අඹන්ඇල්ල. දිමුලනරවේගන්ගයා	පහන	13 1 33
11043	ඇඟලගහසේන	—	එම	0 2 6
3825	කොස්ගහසේන	සිතියම 998. ගම—අඹන්ඇල්ල. —	සේන	7 2 11
12018	ඉකිරිකැව්දේසේන	සිතියම 4,495. ගම—පත්තල. —	මුකලාන	0 1 0
12020	නුගහකුමුරේඅද්දරකැල්	හැමිවිදුගේ	එම	0 1 11
12026	දෙමහගහාවකුමුරඅද්දරකැල්	බිසිලිච්චි. විකිරිවිදුගේ	ඇල්ල, මුකලාන	0 2 10
12121	ඇදමිල්ලපහන	සිතියම 4,550. ගම—මාලියද්ද. —	පහන	0 0 13
12122	එම	—	එම	0 0 14
12123	වරකාලන්ද	—	සේන	0 0 28
12124	අත්තාසිලපහන	සිතියම 4,550. ගම—කුරුපනාවෙල. —	පහන	0 0 18
12128	බඹරගල	—	ගල්	1 1 23
12129	ගලපිටසේන	—	ලවල	0 1 36

නො.	ඉඩම් නම	ඉල්ලීමකාරයා.	අයදුම.	වගය. රු. ප.
සිතියම 1,054. ගව්—නිකිබඩුයොඩ.				
4012	වව්වැල්කැන්ක නොහොත් බැද්දේ	සරම්තොටිකන්ත්රිගේ බිඛාප්පු	ගේන සහ පහන	12 0 10
4013	දේමුකලාන	ඉනිකුනුඇල්ලේබට්තලාමා	විජයාමි ආනිපාපුල්ලේ	22 2 2
4016	ඉනිකුනුඇල්ලේකන්දකැව්ගේ	ගම්වැසියෝ	පහන	8 1 10
4017	ගේන	එම	එම	4 0 39
4018	නිකිකුනුඇල්ලේඉන්කල	එම	එම	2 1 2
4019	සිංඝලාගතගෙදරුක්කුරුල	එම	එම	2 0 21

අක්කරයක් රුපියල් 10 බැගින්ය.

මෙම ඉඩම් ගැන වැඩිදුර කාරණ සර්වේශර්පනරාජ්‍යායෝජනායෝග්‍යවද වැඩිදුරටත් කොන්දේසි සහ ගිණුම් කාරණ හුවමාරු වලින් උපරිපත්කර තොරතුරු සඳහා වැඩිදුරටත් දැනගත හැකිවේ.

ගරුකර උතුමානව්වකන්දේගේ ආඥාප්‍රේමය,  
එවරුණි ඉම තරුණ,  
මහසෙකුතාරිස් වමක.

### LAND SALES IN THE SOUTHERN PROVINCE.

NOTICE is hereby given that the correct date of sale of lands advertised to take place at the Kamburupitiya resthouse, as per notice No. 1,381, S. P., appearing in the *Ceylon Government Gazette*, No. 5,923 of May 22, 1903, is Wednesday, the 8th day of July, 1903, as given in the English copy of the notice, and not Wednesday, the 3rd day of July, 1903, as given in the Sinhalese copy thereof.

Colonial Secretary's Office,  
Colombo, June 2, 1903.

By His Excellency's command,  
BERNARD IM THURN,  
Colonial Secretary.

වම 1903 ක්වු මැසි මස 22 වෙනි දින දුනම දරන නොමමර 5,923 ගැසැට් පත්‍රයේ පෙනෙන නොමමර 1,381 නොනිසියේ ප්‍රකාර කඹුරුපිටියේ නානාසමේදී විකිනීමට නියමකර තිබෙන ඉඩම් එම සිංහල නොනිසියේ සඳහන්කර තිබෙන 1903 ක්වු ජූලි මස 3 වෙනි දිනවූ බදදු නොව ඉන්ග්‍රීසි පත්‍රයේ සඳහන්කර තිබෙන 1903 ක්වු ජූලි මස 8 වෙනි දිනවූ බදදු වකුනත්ට යෙදෙනවා ඇත.

ගරුකර උතුමානව්වකන්දේගේ ආඥාප්‍රේමය,

වම 1903 ක්වු ජූනි මස 2 වෙනි දින  
කොලඹ මහසෙකුතාරිස් උන්නාන්  
සේගේ කන්තෝරුවේදීය.

එවරුණි ඉම තරුණ,  
මහසෙකුතාරිස් වමක

NOTICE is hereby given that on Tuesday, July 21, 1903, at 1 P.M., the Government Agent, Southern Province, will put up to public auction, at his office at Galle, the lease of the right to dig plumbago in the under-mentioned Crown lands supposed to contain plumbago for a term of one year, on conditions which can be ascertained at the Galle Kachcheri :—

Plan or Sketch.	Name of Land.	Extent.	Upset Price	
			A. R. P.	Rs.
1 Sketch	Nawahawulhena	3 2 27		1,000
	Rent per acre per annum Rs. 2.			
	Talpe pattu—Magedara. Preliminary plan 2,140.			
2 Sketch	Ensalwatta lot 2,855	0 1 36		250
2 "	Do. lot 2,856	0 2 10		250
2 "	Do. lot 2,857	0 2 31		250
2 "	Do. lot 2,859	0 2 35		250
	Rent per acre per annum Re. 1.			

Galle Kachcheri,  
May 5, 1903.

J. M. DAVIES,  
for Government Agent.

බා ඵ දිස්ත්‍රික්කේ පිහිටි මෙහි පහත සඳහන් කර තිබෙන බිම්කට්ටුවල මිනිරන් හැරීම පිනිස අවිරුද්ධ කළ යුතු බවට ආණ්ඩුවේ මහජනතලන්තාන්තේ විසින් වම් 1903 ක්වු ජුලි මස 21 වෙනි දින අභ්‍යන්තර දැවලු 1ට ආණ්ඩුවේ කවිවේරයේදී වෙන්දේසිකර විකුනනව යෙදෙනවා ඇත. විකිනීමේ කොන්දේසි ආණ්ඩුවේ කවිවේරයේදී ඉල්ලීමකර දැනගනව පුළුවන.

පැලෑනේ නොහොත් සිතියම.	වැලලබවපත්තුව, බටපොල.	ප්‍රමාණය.	තක්සේරු මුදල.
සිතියම	ඉඩමේ නම.	අ. රු. ප.	රු.
1 සිතියම	නමහවුල්ගේන	3 2 27	1,000
බිම්බද්ද අවිරුද්ධකට අක්කරේකට රුපියල් 2යි.			
සිතියම 2,140. තල්පේපත්තුව, මාගෙදර.			
2	එන්සාල්වත්ත	2,855	250
2	එම	2,856	250
2	එම	2,857	250
2	එම	2,859	250
බිම්බද්ද අවිරුද්ධකට රුපියලයි.			

වම් 1903 ක්වු මැයි මස 5 වෙනි දින ආණ්ඩුවේ කවිවේරයේදීය. ජේ. ඇම්. ඩේවිස්, ආණ්ඩුවේ ඒජන්තලන්තාන්තේ වෙනුවට.

NOTICE is hereby given that on Tuesday, July 21, 1903, at 1 P.M., the Government Agent, Southern Province will put up to public auction, at his office at Galle, the lease of the right to dig plumbago in the under-mentioned Crown lands supposed to contain plumbago for a period of two years, on conditions which can be ascertained at the Galle Kachcheri. The upset price and the additional rental will be as given below :—

Plan or Sketch.	Name of Land.	Situation.	Extent. A. R. P.	Upset Price per Lot. Rs.
5074	Dawatagahaduwa No. 10,761	Uduwalagala in Talpe pattu	1 2 1	1,500
Sketch	Ambekumburehena	Tittagala in Talpe pattu	9 0 32	1,500
5588	Galpawekumburedeniya No. 13,329	Hiyare in Talpe pattu	1 0 20	250
Sketch	Talgahawatta-adderauggalainikele	Tittagala in Talpe pattu	5 1 33	500
3873	Puhheraligahawattakoratuwa D 400	Magala in Wellaboda pattu	1 1 31	1,000

Additional rental Rs. 2 per acre per annum.

The Kachcheri, Galle, May 16, 1903. H. W. BRODHRUST, Government Agent.

බා ඵ දිස්ත්‍රික්කේ පිහිටි මෙහි පහත සඳහන් කර තිබෙන බිම්කට්ටුවල මිනිරන් හැරීම පිනිස මෙහි පහත සඳහන් කර තිබෙන අවිරුද්ධකට ආණ්ඩුවේ මහජනතලන්තාන්තේ විසින් වම් 1903 ක්වු ජුලි මස 21 වෙනි දින අභ්‍යන්තර දැවලු 1ට ආණ්ඩුවේ කවිවේරයේදී වෙන්දේසිකර විකුනනව යෙදෙනවා ඇත. විකිනීමේ කොන්දේසි ආණ්ඩුවේ කවිවේරයේදී ඉල්ලීමකර දැනගනව පුළුවන. තක්සේරු මුදල සහ අවිරුද්ධකට ගෙවියයුතු බිම්බද්දන් මෙහි පහත සටහන්කර තිබේ.

පැලෑනේ නොහොත් සිතියම.	කොමේරය.	ඉඩමේ නම.	ගමේ නම.	ප්‍රමාණය.	තක්සේරු මුදල.
සිතියම	කොමේරය	ඉඩමේ නම.	තල්පේපත්තුව.	අ. රු. ප.	රු.
5074	10,761	දවටගහදුව	උඩුමලගල	1 2 1	1,500
සිතියම	—	අඹේකුරේගේන	කිත්තාගල	9 0 32	1,500
5588	13,329	ගල්පාචේ කුමුරුදෙහිය	හියාරේ	1 0 20	250
සිතියම	—	තල්ගහවත්තඅද්දරගල	කිත්තාගල	5 1 33	500
ඉනිකුලේ, වැල්ලබවපත්තුව.					
3873	D 400	පුනුහෙරලියගහවත්තකොරුව	මාගල	1 1 31	1,000

වම් 1903 ක්වු මැයි මස 16 වෙනි දින ආණ්ඩුවේ කවිවේරයේදීය. එම්. ඩබ්ලිව්. බ්‍රෝඩ්හර්ස්ට්, ආණ්ඩුවේ ඒජන්තලන්තාන්තේ.

No. 1,386, s. P. Colonial Secretary's Office, Colombo, May 29, 1903.

ON Wednesday, July 15, 1903, at 12 o'clock noon, and the following day, the Assistant Government Agent for the Hambantota District will put up to auction for sale or settlement, at his office in Tangalla resthouse, the under-mentioned portions of Crown Land, on the terms authorized by Government.

Forty allotments of land situated in the West Giruwa pattu division of the Hambantota District of the Southern Province.

Preliminary plan 5,952.—Hangamuwa and Kahawatta. Claimant—Crown.

Lot.	Name of Land.	Name of Applicant.	Description.	Extent. A. R. P.	Appraised Value. Rs.
15026	Gnawgedeniya	Crown	Suitable for paddy	0 0 24	20
15027	Do.	do.	Paddy field	0 0 26	20
15028	Alutwattedeniya	do.	Citronella	0 0 25	30
15029	Meegahadeniya	do.	Paddy field	0 3 35	50
Y 538	Uraley	do.	do.	0 0 6	50
Preliminary plan 6,226.—Kinchigunemedagama.					
16380	Ulukapanahena	Don Dionis	Chena	3 3 27	10
Preliminary plan 6,232.—Bedigama.					
16392	Kukkendanwalahena	Baba Appu	Garden	1 1 30	15
Preliminary plan 6,244.—Buddiyagama.					
16430	Komehena	Salohami	Chena	2 1 15	15
16431	Do.	do.	Reservation	0 0 28	—

Lot.	Village.	Name of Applicant.	Description.	Extent. A. R. P.	Upset Price per Acre. Rs.
16602	Welihena	Preliminary plan 6,308.—Bedigama. Don Samel	Jungle	3 0 14	10
16763	Karuwalagahahena	Preliminary plan 6,348.—Mulgirigala. H. Appu	Chena	3 2 0	10
16764	Do.	do.	Reservation	0 0 20	—
16839	Malagitenne-ettannehena	Preliminary plan 6,365.—Taraperiya. Bastian	Chena	1 1 3	15
16840	Tennehena	do.	Garden	1 3 8	30
16841	Achchariyahena	do.	Chena	0 0 33	15
16842	Katuimbulmandiya	do.	Garden	0 1 31	30
16843	Do.	do.	do.	1 1 5	30
16844	Thennehena	do.	Chena	0 2 20	15
16874	Mailehena	Preliminary plan 6,370.—Mandaduwa. Don Samiel	Chena	3 0 36	10
17277	Milattewalahena	Preliminary plan 6,440.—Mandaduwa. Rajapaksa	Chena	4 3 23	10
17278	Do.	do.	Reservation	0 0 28	—
17285	Uluwalunahena	Preliminary plan 6,446.—Sitinamaluwa. Don Janeris	Garden	4 2 0	15
17286	Lolugahawatta	—	do.	0 2 24	25
17287	Nugagahakoratuwa	—	Chena	2 0 18	15
17288	Arehena	—	Garden	3 2 38	15
17296	Julegahawatta	Preliminary plan 6,453.—Rekawa. Pineris	Chena	0 1 16	10
17297	Do.	do.	Garden	0 2 16	50
17298	Do.	do.	Chena	0 2 18	10
17299	Do.	do.	Reservation	0 0 28	—
17300	Kandaudahena	Pinhami	Garden	1 2 10	50
17301	Do.	do.	Chena	1 1 10	10
17345	Kudawatuwana	Preliminary plan 6,465.—Rekawa. Crown	Chena	5 0 30	20
17346	Do.	do.	do.	2 3 16	20
17347	Walliewinna	do.	Garden	2 2 12	50
17348	Kadulwale	do.	Salt water lake	0 3 10	10
17349	Dikwatuwana	do.	Garden	2 1 20	50
17350	Do.	do.	Swamp	6 3 30	10
17351	Kadulkele	do.	do.	8 2 14	10
17352	Kudawatuwana	do.	Chena	2 1 0	20
17419	Dangahakoratuwa	Preliminary plan 6,491.—Bedigama. Don Pedris	Chena	3 0 26	10

Further information respecting these lands may be obtained from the Surveyor-General, and respecting the conditions of sale from the Assistant Government Agent, Hambantota.

Any persons considering that they have any claims to these lands are hereby noticed to produce evidence of their title before the Assistant Government Agent on the day of sale.

By His Excellency's command,  
EVERARD IM THURN,  
Colonial Secretary.

No. 1,386, S. P.

එළි 1903 ක්වු මැයි මස 29 වෙනි දින කොළඹ

මහසෙනෙකාරියාගේ නිකායේ කන්ගොඩවෙලිදිස.

දකුණු දිසාවේ කම්බන්තොට පලාතේ උපරිපත්කරුන්ගේ විසින් මෙහි පහත සඳහන්වෙන ආණ්ඩුව සහ සහ ඉඩම් ආණ්ඩුවේ නියෝගවල ප්‍රකාරයට එළි 1903 ක්වු ජූලි මස 15 වෙනි දින වු බදාදා දවල් 12ව සහ ෪ව පසුවදන් පාලනලේ ධාතාගමේදී වෙන්දේසිකර එකුණත්ට එක්කෝ නිලවුල්කිරීමට යෙදෙනවා ඇත.

දකුණු දිසාවේ කම්බන්තොට පලාතේ බස්නාහර ගිරුවාපත්තුවේ කොට්ඨාසයේ පිහිටා තිබෙන බිම් කැබලි 40ක්.

සිතියම. 5,952. ගංගමුව සහ කහවත්ත. අයිතිකම තියන්නා—ගොවුරුගමෙන්තුව.

නො.	ඉඩමේ නම.	ඉල්ලුම්කාරයා.	අන්දම.	ටට්ටන්ත	
				මහස. අ. රු. ප.	ගණන. රු.
15026	ගුනාච්ඡේදනිය	ගොවුරුගමෙන්තුව	අඹුරුවලට සුදුසුවු	0 0 24	20
15027	එම	එම	කුඹුර	0 0 26	20
15028	අඵන්චන්දේනිය	එම	පැහිරි	0 0 25	30
15029	මීගහදෙනිය	එම	කුඹුර	0 3 35	50
Y 538	උරලිය	එම	එම	0 0 6	50
16380	උඵකපහසේන	සිතියම 6,226. කීනච්ඡාගම.	සේන	3 3 27	10
16392	කුක්කන්දන්වලසේන	දො. දියෝනිය. සිතියම 6,232. බැදිගම.	වත්ත	1 1 30	—
16430	කොමමසේන	සිතියම 6,244. බුද්දිසාගම.	සේන	2 1 15	15
16431	එම	සලෝකාමි එම	ඉතිරිකරපු ඉඩම	0 0 28	—
16602	වැලිසේන	සිතියම 6,308. බැදිගම. දො. සාමෙල්	බැද්ද	3 0 14	10

නො.	ඉඩමේ නම.	ඉල්ලුම්කාරයා.	අන්දම.	රටක්ගෙන්	
				මහන.	ගහන.
				අ. රු. ප.	රු.
16763	කරුවලගගණේන	සිතියම 6,348. මුල්කිරිගල.	හේන	3 2 0	10
16764	එම	අස්ස එම	ඉතිරිකරපු ඉඩම	0 0 20	—
16839	මාලිගාතැන්වේ ඇවොව්වේ	සිතියම 6,365. කාරුච්චි.			
16840	හේන	බස්සියං	හේන	1 1 3	15
16841	තැන්ගණේන	එම	වත්ත	1 3 8	30
16842	ආචාර්යාගණේන	එම	හේන	0 0 33	15
16843	කඩුඉඹුල්මත්තිය	එම	වත්ත	0 1 31	30
16844	තැන්ගණේන	එම	එම	1 1 5	30
16874	මයිලේගණේන	සිතියම 6,370. මත්තාචුච.	හේන	0 2 21	15
17277	මල්අත්තේවලගණේන	දො. සාමෙල්	එම	3 0 36	10
17278	එම	සිතියම 6,440. මත්තාචුච.	හේන	4 3 23	10
17285	උඵවඵගණේන	රජසක	ඉතිරිකරපු ඉඩම	0 0 28	—
17286	ලෝඵගණේන	එම			
17287	නුගගණකොරචුච	සිතියම 6,446. සිපිකාමඵඵ.	වත්ත	4 2 0	15
17288	ආරේගණේන	දො. ජනෙරිස්	එම	0 2 24	25
17296	පුලේගණවත්ත	—	හේන	2 0 18	15
17297	එම	—	වත්ත	3 2 38	15
17298	එම	සිතියම 6,453. රැකව.	හේන	0 1 16	10
17299	එම	පෙත්තිස්	වත්ත	0 2 16	50
17300	කන්දනවගණේන	එම	හේන	0 2 18	10
17301	එම	එම	ඉතිරිකරපු ඉඩම	0 0 28	—
17345	කුඩාවචුච	එම	වත්ත	1 2 10	50
17346	එම	සිතියම 6,465. රැකව.	හේන	1 1 10	10
17347	වැලිච්චි	ගොවැරිතමේත්තුව	එම	5 0 30	20
17348	කඩුල්ල	එම	එම	2 3 16	20
17349	දික්චුච	එම	වත්ත	2 2 12	50
17350	එම	එම	එනුවතුරවල	0 3 10	10
17351	කඩුල්ලකැලේ	එම	වත්ත	2 1 20	50
17352	කුඩාවචුච	එම	මඩවලුර	6 3 30	10
17419	දංගනකොරචුච	එම	එම	8 2 14	10
		සිතියම 6,491. බැදිකම.	හේන	2 1 0	20

මෙම ඉඩම්වලට යම්කිසි උරුමයක් ඇතැයි කල්පනාකරණ කිසිකෙනෙකුට මෙයින් දැනුම් දෙනුයේ නම් එකීනිමේ දවසේදී උපස්ථානපත්තියක් ලෙසින් දැනුම් දෙනුයේ අයිතිවැසිකම්මල සාක්ෂි පෙන්වා සිටින ලෙසටයි.

මෙම ඉඩම් ගැන වැඩිදුර කාරණ සර්වේචර්ජනලත්තානේගෙන්ද, එකීනිමේ කොන්දේසි ගැන ගම්බන්ධකොට උපස්ථානපත්තියක් ලෙසින් දැනගත්ව පුඵවන.

ගරුකර උතුමානවතක්සේගේ ආඥාවලෙස,  
එවරුහි ඉම් කරන්,  
මහසෙනුකාරිස් මමිහ.

No. 1,387, s. p.

Colonial Secretary's Office,  
Colombo, May 29, 1903.

ON Monday, July 13, 1903, at 1 o'clock P.M., the Assistant Government Agent for the Matara District will put up for sale or settlement, at his office in Matara Kachcheri, the under-mentioned portions of Crown Land, on the terms authorized by Government.

One hundred and twenty-three allotments of land situated in the Gangaboda patlu division of the Matara District of the Southern Province.

Preliminary plan 1,949.

Lot.	Name of Land.	Village.	Description.	Extent.	
				A.	R. P.
F 183	Potukoladeniyahena	Ullala	Jungle	4	3 9
		Preliminary plan 3,244.			
7436	Jambugahahena	Owitigama	Citronella	1	2 21
7437	Do.	do.	do.	4	0 13
7438	Do.	do.	do.	1	0 34
7444	Mahahena	do.	do.	36	0 32
H 287	Hukkotiyaneniya	do.	Deniya	0	0 35
		Preliminary plan 4,043.			
Z 431	Maddumegewattahena	Kirinda	Cleared land	0	1 9



Lot.	Name of Land.	Village.	Description.	Extent.			
				A.	R.	P.	
Preliminary plan 4,093.							
10330	Higgahadeneniya	Ullala	Deniya	0	0	28	
10331	Do.	do.	Bare land	0	0	27	
10332	Kalngamagedeniya	do.	Deniya	0	1	3	
10333	Higgahahahena or Adderage- deniya-atnaga	do.	Old citronella	7	1	15	
10334	Kalngamagedeniya-atmaga	do.	Jungle	0	3	5	
10335	Do.	do.	Citronella	0	1	20	
10336	Do.	do.	do.	0	1	37	
10337	Wewakumbureatmaga	do.	do.	0	2	39	
10338	Lidgamulleatmaga	do.	do.	3	1	2	
10339	Ihalalidgamulleatmaga	do.	do.	2	3	32	
10340	Ihalalidgamulledeniya	do.	Deniya	0	0	25	
10342	Weramulleatmaga	Kahagala	do.	3	3	0	
Preliminary plan 4,104.							
10371	Kohanawatta	Kahagala	Old citronella	3	0	0	
10372	Medadeniya-atmaga	Mapalana	do.	0	1	4	
10373	Kongahadeniya-atmaga	do.	do.	1	0	28	
10374	Wewadeniya-atmaga	Kahagala	do.	1	3	25	
10375	Lindagawahena	Mapalana	do.	0	3	3	
Z 542	Medakuttiya	do.	do.	2	1	26	
10376	Ihaladeniya-atmaga	do.	Low jungle	1	0	31	
10377	Do.	do.	do.	0	3	31	
10378	Malahadeniya-atmaga	do.	Old citronella	2	3	4	
Preliminary plan 4,105.							
10384	Danahalamulleowita	Kahagala	Deniya	0	0	15	
10394	Galketiyadeniya	do.	do.	0	0	27	
Preliminary plan 4,108.							
10408	Nakandagoda	Ullala	Abandoned citronella	1	1	0	
10409	Do.	do.	do.	0	0	16	
10415	Wattlegawadeniya-atmaga	do.	do.	1	1	23	
Preliminary plan 6,342.							
16748	Delgahahena	Kirinda	Plantain trees	0	0	6	
16749	Do.	do.	Sweet potatoes	1	0	0	
16750	Do.	do.	Sweet potatoes and plantain	2	0	0	
16751	Do.	do.	Citronella	0	2	13	
Preliminary plan 4,564.							
12582	Yaddehiwattehena	Talahagama	Chena and jungle	46	1	38	
Preliminary plan 4,621.							
12734	Wannigehena	Owitagamuwa	Citronella	8	0	33	
D 490	Do.	do.	do.	0	3	23	
12735	Kirimaduahena	do.	do.	3	2	29	
Preliminary plan 4,850.							
13831	Balukawalegehena	Balukawela	Citronella	3	1	23	
Preliminary plan 4,919.							
14121	Kiraralagaswilahena or Wan- niyagehena, Beddegehena, Gorakemidellahena, and Ke- knehena	Palatuwa	Jungle	68	3	34	
14122	Kiralagaswilahena	do.	Citronella	0	2	33	
14124	Gorakemidellehena	do.	do.	2	0	10	
14125	Do.	do.	do.	0	2	32	
14126	Do.	do.	do.	0	0	25	
Preliminary plan 5,099.							
Y 570	Hewalandehena	Kirinda	Citronella	7	0	15	
Z 570	Bogahahena	do.	Sweet potatoes	2	1	26	
A 571	Hewagawadeniya	do.	Deniya	0	1	31	
B 571	Helipottahena	do.	Bare land	20	2	0	
C 571	Mukalanehena	do.	Forest	34	2	0	
D 571	Kapuhena	do.	Cleared land	6	1	19	
E 571	Kekunegahahena	do.	Low jungle	5	2	1	
F 571	Galpottahena	do.	do.	9	3	36	
G 571	Millagahahena	do.	do.	7	1	0	
Preliminary plan 5,167.							
11036	Nakandagodakuttiya	Godawa	Jungle	13	3	14	
11038	Do.	Pitakatuwana	do.	0	3	2	
11039	Do.	do.	do.	7	0	16	
B 575	Ambapitiyagewatta	do.	Citronella	0	1	22	
C 575	Ketakelagahadivelwatta	do.	Planted land	1	1	7	
11042	Narandagodakuttiya	do.	Citronella	0	0	39	
Preliminary plan 5,472.							
12625	Dehigahahaliadda	Pahalawitiyala	Deniya	0	0	11	
Preliminary plan 5,520.							
13000	Kahaneatmage	Urapola	Low jungle	0	2	9	
Preliminary plan 5,548.							
13144	Digadeniyehena	Walakanda	Cleared land	1	1	21	
13145	Do.	do.	do.	1	3	34	
13146	Tennehena	do.	Citronella	2	3	35	
13147	Pinkumbarahena	do.	Cleared land	2	2	31	

Lot.	Name of Land.	Village.	Description.	Extent.	
				A.	R. P.
13524	Kadurugasmullekele	Preliminary plan 5,649. Medaayangoda	Citronella	0	0 24
13581	Julgahahena	Preliminary plan 5,658. Welakanda	Citronella	1	2 12
13588	Welipottehena	do.	do.	0	2 15
13590	Do.	do.	Low jungle	0	3 25
13592	Do.	do.	Cleared land	1	3 28
13593	Polgaha-are-egodahena	do.	do.	4	0 10
13594	Do.	do.	Low jungle	2	1 28
13595	Do.	do.	Citronella	3	2 24
13597	Kindaliyahena	Preliminary plan 5,659. Welakanda	Citronella	1	3 33
13598	Mahaudumullehena	do.	Citronella and jak	9	0 8
13599	Linareudumullehena	do.	Citronella	1	0 8
13600	Do.	do.	Cleared land	2	0 15
13601	Do.	do.	do.	2	2 34
13602	Kindaliyahena	do.	do.	5	0 7
13603	Do.	do.	do.	1	3 19
13604	Kindaliyahena or Ganimehena	do.	do.	0	3 10
13991	Udakaraweatmaga	Preliminary plan 5,746. Welihena	Citronella	2	0 2
14280	Maragastennahena	Preliminary plan 5,827. Weragama	Fine grain	5	3 26
14283	Wewa-atmaga or Daugaha-atmaga	Preliminary plan 5,830. Wenagama	Citronella	12	2 28
14285	Do.	Welihena	do.	1	1 15
14320	Talgahawilahena	Preliminary plan 5,837. Weragama	Citronella	2	1 22
14670	Panuwalagawahena	Preliminary plan 5,873. Divitura	Citronella	9	1 0
14672	Weeniyandolahena	do.	Sweet potatoes and cocoanuts	9	1 25
14674	Do.	do.	Sweet potatoes	1	1 30
14680	Dimiyamakulugodahena	Preliminary plan 5,875. Diviture	Citronella	2	0 18
14681	Gamagehena	do.	Chena	2	2 36
14682	Titwalehena	do.	do.	2	0 24
14991	Bataketiyehehena	Preliminary plan 5,941. Urumatta	Old citronella	9	0 12
14993	Miyakolaketiyehehena	do.	Fine grain	0	3 35
14994	Do.	do.	Chena	4	1 14
14995	Do.	do.	Citronella	1	3 16
14996	Wahalepolahena	do.	Fine grain	2	0 38
15254	Puhulgaterehena	Preliminary plan 6,010. Welakanda	Citronella	0	2 28
15255	Do.	do.	do.	2	0 30
15256	Do.	do.	do.	3	0 6
15257	Do.	do.	Mango and cadju	0	1 18
15258	Do.	do.	Citronella	3	3 2
15260	Lolugahahena	do.	do.	2	2 5
15261	Do.	do.	do.	2	0 0
15265	Do.	do.	do.	4	0 23
15266	Do.	do.	do.	4	0 25
15267	Horigalgodellehehena	Preliminary plan 6,011. Helakanda	Citronella	1	2 20
15268	Do.	do.	do.	0	3 7
15269	Do.	do.	Citronella, coconut, and jak	5	3 0
15270	Do.	do.	do.	2	0 7
15272	Kahatagahahena	do.	Citronella, coconut, and cadju	3	0 25
15273	Do.	do.	do.	1	1 0
15275	Godellehena	do.	Abandoned citronella	5	0 0
15276	Do.	do.	do.	4	3 26
15277	Arehena	do.	Low jungle	3	1 30
15278	Do.	do.	Citronella	2	3 15
15279	Do.	do.	do.	2	2 23
15280	Kindeliyahena	do.	Low jungle	4	0 26
15281	Do.	do.	Citronella	0	3 1
15282	Attikkagahahena	do.	do.	2	2 38

Upset price,—From Rs. 10 to Rs. 100 an acre, according to the nature of the land.

Further information respecting these lands may be obtained from the Surveyor-General, and respecting the conditions of sale from the Assistant Government Agent, Matara.

By His Excellency's command

EVERARD IM THURN,  
Colonial Secretary.

No. 1,387, S. P.

වර්ෂ 1903 ජූනි මස 29 වෙනි දින කොළඹ මහසෙනෙවිගේ උපදේශනා මණ්ඩලයේ කටයුතු වාර්ෂික වාර්තාව.

දකුණු දිසාවේ මාතර පලාතේ උපදේශනා මණ්ඩලයේ විසින් මෙහි පහත සඳහන්වන ආණ්ඩුව සත්කම ඉඩම් ආණ්ඩුවේ නියෝගවල ප්‍රකාරයට වර්ෂ 1903 ජූනි මස 13 වෙනි දිනට සඳුදා දවල් 1 ව මාතර කම් මේරියේදී වෙන්දේසිකර විකුණුවේ යෙදෙනවා ඇත.

දකුණු දිසාවේ මාතර පලාතේ ගනුබැරවත්තු කොට්ඨාසයේ පිහිටා තිබෙන බිම්කැබලි 123 ක්. සිතියම 1,949.

නො.	ඉඩමේ නම.	ගම.	අන්දම.	මහත.
			බැඳ්ද	අ. රු. ප.
F 183	පොතුකොලාදෙනියහේන	උල්ලල	බැඳ්ද	4 3 9
		සිතියම 3,244.		
7436	ජම්බුතහේන	බිම්වගම	පැහිරි	1 2 21
7437	එම	එම	එම	4 0 13
7438	එම	එම	එම	1 0 34
7444	මහහේන	එම	එම	36 0 32
H 287	ඉරික්කැවියදෙනිය	එම	දෙනිය	0 0 35
		සිතියම 4,043.		
Z 431	මද්දුමහේවත්තහේන	කිරික්ද	එළිකරපු ඉඩම	0 1 9
		සිතියම 4,093.		
10330	භික්ෂකහේනදෙනිය	උල්ලල	දෙනිය	0 0 28
10331	එම	එම	බුබුබුම	0 0 27
10332	කළුතමහේනදෙනිය	එම	දෙනිය	0 1 3
10333	භික්ෂකහේන නොහොත් අද්දර හේනදෙනියඅත්මග	එම	පරණ පැහිරි	7 1 15
10334	කළුතමහේනදෙනියඅත්මග	එම	බැඳ්ද	0 3 5
10335	එම	එම	පැහිරි	0 1 20
10336	එම	එම	එම	0 1 37
10337	වැවකුඹුරඅත්මග	එම	එම	0 2 39
10338	ලීද්නමුල්ලඅත්මග	එම	එම	3 1 2
10339	ඉහලලීද්නමුල්ලඅත්මග	එම	එම	2 3 32
10340	ඉහලලීද්නමුල්ලදෙනිය	එම	දෙනිය	0 0 26
10342	වැවමුල්ලඅත්මග	කහගල	එම	3 3 0
		සිතියම 4,104.		
10371	කොලාතවත්ත	එම	පරණ පැහිරි	3 0 0
10372	මැදදෙනියඅත්මග	මාපලාන	එම	0 1 4
10373	කොත්තකදෙනියඅත්මග	එම	එම	1 0 28
10374	වැවදෙනියඅත්මග	කහගල	එම	1 3 25
10375	ලීද්නමාහේන	මාපලාන	එම	0 3 3
Z 542	මැදකුඹුර	එම	එම	2 1 26
10376	ඉහලදෙනියඅත්මග	එම	සුළුබැඳ්ද	1 0 31
10377	එම	එම	එම	0 3 31
10378	මහදෙනියඅත්මග	එම	පරණ පැහිරි	2 3 4
		සිතියම 4,105.		
10384	දුනකලාමුල්ලබිම්ව	කහගල	දෙනිය	0 0 15
10394	ගල්කැවියදෙනිය	එම	එම	0 0 27
		සිතියම 4,108.		
10408	නාකන්දනොඩ	උල්ලල	පළුපැහිරි	1 1 0
10409	එම	එම	එම	0 0 16
10415	වත්තනාමාදෙනියඅත්මග	එම	එම	1 1 23
		සිතියම 6,342.		
16748	දෙල්ගහහේන	කිරික්ද	කෙහෙල්	0 0 6
16749	එම	එම	බකල	1 0 0
16750	එම	එම	බකල සහ කෙහෙල්	2 0 0
16751	එම	එම	පැහිරි	0 2 13
		සිතියම 4,564.		
12582	ගද්දෙහිවත්තහේන	තලහගම	හේන සහ බැඳ්ද	46 1 38
		සිතියම 4,621.		
12734	වත්තියහේන	බිම්වගම	පැහිරි	8 0 33
D 490	එම	එම	එම	0 3 23
12735	කිරිවඩුවෙහේන	එම	එම	3 2 29
		සිතියම 4,580.		
13831	බළුකවලහේන	බළුකවල	එම	3 1 23
		සිතියම 4,919.		
14121	කිරිලගස්මලහේන නොහොත් වත්තියහේන, බැඳ්ද හේන, ගොරකමිදුල්ල හේන සහ කැකුනහේන	පලකුඹුර	බැඳ්ද	68 3 34
14122	කිරිලගස්මලහේන	එම	පැහිරි	0 2 33
14124	ගොරකමිදුල්ලහේන	එම	එම	2 0 10
14125	එම	එම	එම	0 2 32
14126	එම	එම	එම	0 0 25

අංක.	ඉඩමේ නම.	ගම්.	අන්දම.	මහත. අ. රු. ප.
		සිකියම 5,099.		
Y 570	වැවලන්දහේන	කිරිඳි	පැහිරි	7 0 15
Z 570	බෝගහහේන	එම	බහල	2 1 26
A 571	වැවගාවාදෙනිය	එම	දෙනිය	0 1 31
B 571	වැලිපොත්තහේන	එම	මුඩුබිම	20 2 0
C 571	මුක්කොහේන	එම	කැලේ	34 2
D 571	කපුහේන	එම	එලිකරපු බිම	6 1 19
E 571	කැකුහහේන	එම	සුළුබැඳි	5 2 1
F 571	ගල්පොත්තහේන	එම	එම	9 3 36
G 571	මල්ලහහේන	එම	එම	7 1 0
		සිකියම 5,167.		
11036	නාකන්දකොඩකුට්ටිය	කොඩාව	බැඳි	13 3 14
11038	එම	පිටකපුටු	එම	0 3 2
11039	එම	එම	එම	7 0 16
B 575	අඹපිටියහේවත්ත	එම	පැහිරි	0 1 22
C 575	කැටකැලාගහදිවෙල්වත්ත	එම	වවුපු ඉඩම	1 1 7
11042	නාකන්දකොඩකුට්ටිය	එම	පැහිරි	0 0 39
		සිකියම 5,472.		
12625	දෙහිගලලියඳි	පහලපිටියල	දෙනිය	0 0 11
		සිකියම 5,520.		
13000	කහනේඅත්මග	ලුණපාල	සුළු බැඳි	0 2 9
		සිකියම 5,548.		
13144	දිගදෙනියේහේන	වැලකන්ද	එලිකරපු ඉඩම	1 1 21
13145	එම	එම	එම	1 3 34
13146	තැත්තහේන	එම	පැහිරි	2 3 35
13147	පිත්තමුරාහේන	එම	එලිකරපු ඉඩම	2 1 31
		සිකියම 5,649.		
13524	කපුරුගස්මුල්ලකැලේ	මැදපයක්කොඩ	පැහිරි	0 0 24
		සිකියම 5,658.		
13581	පුල්ගහහේන	වැලකන්ද	එම	1 2 12
13588	වැලිපොත්තහේන	එම	එම	0 2 15
13590	එම	එම	සුළු බැඳි	0 3 25
13592	එම	එම	එලිකරපු බිම	1 3 28
13593	පොල්ගහආරේ එකොඩහේන	එම	එම	4 0 10
13594	එම	එම	සුළු බැඳි	2 1 28
13595	එම	එම	පැහිරි	3 2 24
		සිකියම 5,659.		
13597	කික්කලියහේන	වැලකන්ද	එම	1 3 33
13598	මහලඹුමුල්ලහේන	එම	එම සහ කොස්	9 0 8
13599	ලියආරේලඹුමුල්ලහේන	එම	පැහිරි	1 0 8
13600	එම	එම	එලිකරපු ඉඩම	2 0 15
13601	එම	එම	එම	2 2 34
13602	කික්කලියහේන	එම	එම	5 0 7
13603	එම	එම	එම	1 3 19
13604	එම කොකොත් ගැනීමේහේන	එම	එම	0 3 10
		සිකියම 5,746.		
13991	ලඹකරවේඅත්මග	වැලිහේන	පැහිරි	2 0 2
		සිකියම 5,827.		
14280	මාරුගස්කැත්තහේන	වේනාගම	හීන් බෝග	5 3 26
		සිකියම 5,830.		
14283	වැවඅත්මග කොකොත් දංගහ අත්මග	වේනාගම	පැහිරි	12 2 28
14285	එම	වැලිහේන	එම	1 1 15
		සිකියම 5,837.		
14320	කල්ගහවිලහේන	වේනාගම	එම	2 1 22
		සිකියම 5,873.		
14670	පහුවලගාවාහේන	දිවිතුර	එම	9 1 0
14672	නිකියන්දෙලහේන	එම	බහල සහ පොල්	9 1 25
14674	එම	එම	බහල	1 1 30
		සිකියම 5,875.		
14680	දිමිගාමආචාර්යහේන	දිවිතුර	පැහිරි	2 0 18
14681	ගමහේහේන	එම	හේන	2 2 36
14682	නික්වලහේන	එම	එම	2 0 24
		සිකියම 5,941.		
14991	බටකැලියහේන	ලුණමුක්ක	පරන පැහිරි	9 0 12
14993	නියකොලකැලියහේන	එම	හීන් බෝග	0 3 35
14994	එම	එම	හේන	4 1 14
14995	එම	එම	පැහිරි	1 3 16
16996	වැහැලපොලහේන	එම	හීන් බෝග	2 0 38

නො.	ඉඩමේ නම.	ගම.	අක්ෂර.	මගක. අ. රු. ප.
		සිතියම 6,010.		
15254	පුහුල්තාකොරගේන	වැලකන්ද	පැහිරි	0 2 8
15255	එම	එම	එම	2 0 30
15256	එම	එම	එම	3 0 6
15257	එම	එම	අඹ සහ කපු	0 1 18
15258	එම	එම	පැහිරි	3 3 2
15260	ලෝඵගගේන	එම	එම	2 2 5
15261	එම	එම	එම	2 0 0
15265	එම	එම	එම	4 0 23
		සිතියම 6,011.		
15266	ලෝඵගගේන	වැලකන්ද	එම	4 0 25
15267	කොරිගල්ගොඩැල්ලගේන	එම	එම	1 2 20
15268	එම	එම	එම	0 3 7
15269	එම	එම	පැහිරි, පෙල්, කොස්	5 3 0
15270	එම	එම	පැහිරි	2 0 7
15272	කකට්ගගේන	එම	පැහිරි සහ කපු	3 0 25
15273	එම	එම	එම	1 1 0
15275	ගොඩැල්ලගේන	එම	ප:එ ප.හිරි	5 0 0
15276	එම	එම	එම	4 3 26
15277	ආරේගේන	එම	සුළුබැඳ්ද	3 1 30
15278	එම	එම	පැහිරි	2 3 15
15279	එම	එම	එම	2 2 23
15280	කිත්දුලියගේන	එම	සුළු බැඳ්ද	4 0 26
15281	එම	එම	පැහිරි	0 3 1
15282	අච්චික්කාගගේන	එම	එම	2 2 38

කක්සේරු මල අක්කරයක් රූපියල් 10 \*ය සිට රූපියල් 100 දක්වා ඉඩමේ ගැට්ටිය.

මෙම ඉඩම් ගැණ වැසිදර කාරණා සර්වචර්ජනාදුල්ල නායකයන්ගේ, විකිනීමේ කොන්දේසි ගැණ මාතර උපළුප්පිකල්ල නායකයන්ගේද දුකගවටි පුළුවන.

ගරුකර උතුමානවකන්සේගේ ආඥාවලස,

එවරුර්චි ඉම් හර්ස්,

මහසෙනුකාරිස් එම්.ස.

No. 1,388, S. P.

Colonial Secretary's Office,  
Colombo, June 2, 1903.

ON Friday, July 24, 1903, at 12 noon, the Government Agent for the Southern Province will put up to auction, at his office in Galle, the under-mentioned portions of Crown Land, on the terms authorized by Government.

Fifty-one allotments of land situated in the Talpe pattu and Bentota-Walallawiti korale divisions of Galle District of the Southern Province.

Preliminary plan 5,623.—Tellem bure, Talpe pattu.

Applicant—Nil.

Lot.	Name of Land.	Name of Claimant.	Description.	Extent. A. R. P.	Upset Price per Acre. Rs.
13414½	Dandunonowita	—	Owita	0 0 2	10
13416	Danduwana-addarakanatta	Nanbadawavitanage Hendrick	Garden	0 0 38	10
		Preliminary plan 6,258.—Tellem bure, Talpe pattu. Applicant—Nil.			
16460	Hathhawulhenawatta	Keembia Patirenege Lewis	Garden	0 0 19	10
		Preliminary plan 6,249.—Tellem bure, Talpe pattu. Applicant—M. V. Arnolis.			
16438	Gorakaduwa	—	Jungle	1 0 30	10
		Preliminary plan 2,761.—Kottowa, Talpe pattu. Applicant—H. Adiriyana.			
5449	Pansaladuwa	—	Jungle	1 1 0	10
		Preliminary plan 6,243.—Kottowa, Talpe pattu. Applicant—Nil.			
16424	Galgodakele	—	Jungle	0 3 10	10
16426	Punchidoleowita	—	Owita	0 0 35	10
		Applicant—Jagodage Abiram de Silva.			
16427	Imbulgahawatta	—	Chena	1 1 19	15
16428	Galgodabedda	—	Jungle	6 1 35	100
		Preliminary plan 6,247.—Kottowa, Talpe pattu. Applicant—Nil.			
16436	Eddamaldeniya goda or Kos-watte goda	—	Jungle	20 1 23	100
16437	Gallegedeniya	—	Deniya	0 2 7	10
O 548	Koswatta	Dodampegamage Juwan and another	Juwan and Garden	0 0 36	10
		Preliminary plan 6,127.—Dikkumbura, Talpe pattu. Applicant—Alutge Ardris Appu.			
15834	Panugalgodakele	—	Jungle	2 0 6	50

Lot.	Name of Land.	Name of Claimant.	Description.	Extent. A. R. P.	Upset Price per Acre. Rs.
		Preliminary plan 1,220.—Kabaragala, Talpe pattu.			
		Applicant—Nil.			
9644½	Annasigala or Arambewatta	Kanapurahakuruge Sinna	Garden	0 0 37	10
		Preliminary plan 1,145.—Karagoda, Talpe pattu.			
		Applicant—Nil.			
9033	Polgaswatta	Ahangama Vitanage Siyadoris	Garden	0 3 28	10
9044	Modaraendudeniya	—	Jungle	0 3 31	10
		Preliminary plan 6,255.—Angulugaha, Talpe pattu.			
		Applicant—Nil.			
16453	Puwakgahadeniyagoda	Wewelwalahakuruge Adiris	Garden	0 1 14	100
		Preliminary plan 6,253.—Welandawa, Talpe pattu.			
		Applicant—W. D. Carolis Appu.			
16448	Pitadeniyagoda	—	Jungle	0 3 13	10
		Preliminary plan 5,995.—Tellemure, Talpe pattu.			
		Applicant—Nil.			
15210	Dikhenagodakanatta	—	Chena	7 3 0	100
		Preliminary plan 6,117.—Niyagama, Bentota-Walallawiti korale.			
		Applicant—Nil.			
15786	Ingalahena	—	Owita	0 0 16	10
		Applicant—J. Upadris.			
15794	Kandahenapollewa	Induruwebdallage Upedris	Garden	0 2 32	10
15795	Do.	Marage Nickulas	do.	0 1 0	10
15796	Kandahadeniya	—	Field	0 0 16	10
15797	Mullana or Kandahena	Manage Ubedris	Garden	0 2 6	10
15798	Do.	—	Chena	2 1 10	10
		Preliminary plan 6,121.—Horangalla, Bentota-Walallawiti korale.			
		Applicant—M. Hendrick.			
15818	Indurupattalakumbura	Manage Davith	Field	0 0 2	10
		Applicant—Nil.			
15819	Dandugahahenapollewa	Wannahukankanange Ubedris	Chena	0 0 22	10
		Applicant—Nil.			
15821	Maragabahena	—	do.	0 0 11	10
		Applicant—Nil.			
15822	Do.	Lokugamage Wellun	Owita	0 0 9	10
		Applicant—S. Omariya.			
15823	Maragabahena	—	Jungle	0 2 36	10
		Preliminary plan 6,100.—Horangalla, Bentota-Walallawiti korale.			
		Applicant—B. Ubedris.			
15702	Magapashaulepara-addarakumbura	—	Deniya	0 2 17	10
		Applicant—Nil.			
15704	Magapashaulehena	Bovitantri Ubedris	Garden	0 2 6	10
		Applicant—Nil.			
15705	Magapashaulewela	—	Field	0 2 21	10
		Applicant—Nil.			
		Preliminary plan 5,642.—Horangalla, Bentota-Walallawiti korale.			
13466	Horaliyakanda	Bovitantrige Udaris	Garden	0 2 7	10
13467	Do.	—	Chena	0 3 8	10
13468	Do.	—	do.	0 1 15	10
		Preliminary plan 5,909.—Godamuke, Bentota-Walallawiti korale.			
		Applicant—Nil.			
F 537	Ketapelapollewa	Petikirige Andris	Garden	1 3 2	50
		Preliminary plan 5,471.—Tanabaddegama, Bentota-Walallawiti korale.			
		Applicant—K. A. Deonis.			
12616	Yakkotekandaowita	Weerasinhage Gabriel	Owita	0 0 36	10
12617	Do.	do.	do.	0 0 22	10
12619	Do.	Weerasinghe Nickulas	Garden	0 3 37	10
		Preliminary plan 5,775.—Magala, Bentota-Walallawiti korale.			
		Applicant—Nil.			
14079	Otarewalangamahadelgahawatta	Tommayahakuru Sayina	Garden	0 1 0	200
		Applicant—Bolandahakuru Michorisa.			
14084	Koehelhenakanda-addaramanana	—	Patana (suitable for cinnamon)	5 1 28	25
14085	Koehelhenakanda-addaramananakoratuwa	Ilandaridewe Uparisa	Garden	0 0 8	10
		Preliminary plan 5,940.—Kudauragaha, Bentota-Walallawiti korale.			
		Applicant—Hettigodage Nandoris.			
14990	Deddugodawatta	Hettigodage Luis Appu	Garden	0 3 31	10
		Preliminary plan 6,074.—Goluwamulla, Bentota-Walallawiti korale.			
		Applicant—Nil.			
15620	Karawitagewattamanana	—	Chena	14 3 18	50

Lot.	Name of Land.	Name of Claimant.	Description.	Extent.		Upset Price per Acre. Rs.
				A.	R. P.	
	Preliminary plan 5,818.—Nanantotapalata, Bentota-Walallawiti korale. Applicant—Nil.					
14245	Gorakagahakanatteaddarakumbura	Simon de Soysa	Field	1	2 26	10
	Preliminary plan 1,791.—Wattahena, Bentota-Walallawiti korale. Applicant—Nil.					
3545	Galpottaelladeniya	—	Field	2	3 2	10
	Preliminary plan 678.—Polatupalata of Kosgoda, Bentota-Walallawiti korale. Applicant—K. Odaris.					
5339	Kadawalalangaihalaudumulla	Arnolis Mendis Wickremasinghe	Paddy land	0	1 28	50
	Lenagalpalata. Applicant—W. Simon Naide.					
5388	Malakunawekattiya	—	Paddy land	4	1 33	50
	Preliminary plan 5,474.—Hattaka, Bentota-Walallawiti korale. Applicant—Nil.					
12633	Punchi-indikanda	—	Jungle	23	2 38	100
	Preliminary plan 5,443.—Wattahena, Bentota-Walallawiti korale. Applicant—Nil.					
12463	Galpottaelapahaleowita	—	Field	2	1 39	50

Lots 16,428, 16,436, 15,834, 15,210, F 537, 14,079, 15,620, 12,633, and 12,463 are supposed to contain plumbago. They are advertised with mining rights.

Any persons considering that they have any claims to these lands are hereby noticed to produce evidence of their title before the Government Agent on the day of sale.

Further information respecting these lands may be obtained from the Surveyor-General, and respecting the conditions of sale from the Government Agent, Galle.

By His Excellency's command,  
EVERARD IM THURN,  
Colonial Secretary.

No. 1,388, S. P.

වර්ෂ 1903 ජූනි මස 2 වෙනි දින කොළඹ

මහසෙනෙට්ටු ජනරාල්ගේ කන්දේ රජයේ දින.

දකුණු දිසාවේ මහජනවල කන්දේ වසින් මෙහි පහත සඳහන් වෙන ආකාරව සන්ධාන ඉඩම් ආණ්ඩුවේ නියෝගවලට ප්‍රකාරයට වර්ෂ 1903 ජූනි මස 24 වෙනි දින වූ සිතුරු දවල් 12ට හාල් 3ක් කම්මලිමිසේද වෙන්දේසි කර විකුණන බව සහ නියුක්තරයෙන් වෙදෙහවා ඇත.

දකුණු දිසාවේ ගම් පලාතේ කල්පේපත්තුවේ සහ බෙව්තොට වලල්ලා විවිධාකාරයේ කොට්ඨාසවල සිටි වානිමුන කිමිකාබෙලි 51.

සිතියම 5,623. කෙල්ලම්බුර. කල්පේපත්තුව. මෙම ඉඩම්වලට ඉල්ලුම්කාරයෙක් නැත.

නො.	ඉඩමේ නම.	අයිතිකම් කිසිවක.	අන්දම.	පවත්ගන්න මග. ගන්න.	
				අ. රු. ප.	රු.
13414½	දඩක්මන්ඹව	—	ඕවුව	0 0 2	10
13416	දඹුවකඅද්දරකනක්ක	නඩුවවිසාරනගේ ගෙව්දිරිස්	වත්ත	0 0 38	10
	සිතියම 6,258. කෙල්ලම්බුර. කල්පේපත්තුව.				
16460	කන්දමුල්ලේගෙවත්ත	කිමිකපතිරනගේ එවිස්	වත්ත	0 0 19	10
	සිතියම 6,249. කෙල්ලම්බුර. කල්පේපත්තුව. ඉල්ලුම්කාරයා—ඇම්. ඒ. අර්නෝල්ස්.				
16438	ගොරකපුව	—	කැලේ	1 0 30	10
	සිතියම 2,761. කොට්ටව. කල්පේපත්තුව. ඉල්ලුම්කාරයා—එම්. අදිරිය.				
5449	පත්තලපුව	—	කැලේ	1 1 0	10
	සිතියම 6,243. කොට්ටව, කල්පේපත්තුව. මෙම ඉඩම්වලට ඉල්ලුම්කාරයෙක් නැත.				
16424	ගල්ගොඩකැලේ	—	කැලේ	0 2 3	10
16426	පුත්තියෙලම්බව	—	ඕවුව	0 0 35	10
	ඉල්ලුම්කාරයා—ජේ. ගෙ. වගේ අවිරම් ද සිල්වා.				
16427	ඉඹුල්ගහවත්ත	—	ගේත	1 1 19	15
	මෙම ඉඩම්වලට ඉල්ලුම්කාරයෙක් නැත.				
16428	ගල්ගොඩබැද්ද	—	කැලේ	6 1 35	100
	සිතියම 6,247. කොට්ටව, කල්පේපත්තුව.				
16436	ඇද්දලේදෙහියගොඩ	—	කැලේ.	20 1 23	100
	නොගොත් කොස් වත්තගොඩ				
16437	ගලගේපොළ	—	දෙහිය	0 2 7	10
0 548	කොස්වත්ත	දොඩම්පහමගේ පුවත් සහ වෙන අගෙක්	වත්ත	0 0 36	10
	සිතියම 6,127. දික්කුඹුර, කල්පේපත්තුව. ඉල්ලුම්කාරයා—අඵන්ගේ අන්දිරිස්අප්ප.				
15834	පහුගල්ලොඩකැලේ	—	කැලේ	2 0 6	50
	සිතියම 1,220. කබරගල, කල්පේපත්තුව. මෙම ඉඩම්වලට ඉල්ලුම්කාරයෙක් නැත.				
9644½	අත්තාසිගල නොගොත්	රනපුරගකුරුගේ සිත්තා	වත්ත	0 0 37	10
	අරඹුවත්ත				

නො.	ඉඩමේ නම.	අයිතිකරුගේ නම.	අත්දම.	වටිනාකම	
				රු. ප.	රු.
		සිතියම 1,145. කරගොඩ, තල්පේපත්තුව.			
9033	පොල්ගස්වත්ත	අභයගිරිමානගේ සියයෙහිස්	වත්ත	0 3 28	10
9044	මොදරඑදුදෙහිකමිකන්ද	—	කැලේ	0 3 31	10
		සිතියම 6,255. අභයගොඩ, තල්පේපත්තුව.			
16453	පුවත්තකදෙහිකොඩ	වෙළුමල්ලකුරුගේ ආදිරිස්	වත්ත	0 1 14	100
16448	පිටදෙහිකොඩ	—	කැලේ	0 3 13	10
		සිතියම 5,995. තෙල්ලම්බුරේ, තල්පේපත්තුව. මෙම ඉඩමට ඉල්ලුම්කාරයෙක් නැත.			
15210	දික්ගෙහිකොඩකන්ත	—	හේන	7 3 0	100
15786	ඉත්තලගේන	සිතියම 6,117. නිංගම, බෙන්තොට වලල්ලාච්චිකෝරලේ.	බිවිට	0 0 16	10
		ඉල්ලුම්කාරයා—ඒ. උපදේරිස්.			
15794	කන්දගෙහිපොල්ලාච්ච	ඉදුරුවඩාද්දලගේ උපදේරිස්	වත්ත	0 2 32	10
15795	එම	මානගේනිකුලස්	එම	0 1 0	10
15796	කන්දගෙහිදෙහික	—	කුඹුර	0 0 16	10
		මෙම ඉඩමට ඉල්ලුම්කාරයෙක් නැත.			
15797	මුලාන නොහොත් කන්ද	මානගේ උඹේදිරිස්	වත්ත	0 2 6	10
15798	එම	—	හේන	2 1 10	10
		සිතියම 6,121. තොරත්තල, බෙන්තොට වලල්ලාච්චිකෝරලේ. ඉල්ලුම්කාරයා—ආ. මි. ගෝඨච්චි.			
15818	ඉදුරුවත්තලකුඹුර	මානගේ දැවිත්	කුඹුර	0 0 2	10
		මෙම ඉඩමට ඉල්ලුම්කාරයෙක් නැත.			
15819	දඹුකගෙහික පොල්	වත්තනු කන්කානගේ මිනේ	හේන	0 0 22	10
15821	ලාච්ච	දිරිස්	එම	0 0 11	10
15822	මාරගකගේන	ලොකුගමගේ වෙළුම	බිවිට	0 0 9	10
15823	එම	ඉල්ලුම්කාරයා—ආ. මි. මාරියා.	කැලේ	0 2 36	10
		සිතියම 6,100. තොරත්තල, බෙන්තොට වලල්ලාච්චිකෝරලේ. ඉල්ලුම්කාරයා—බී. උඹේදිරිස්.			
15702	මගපස්සලේ පාරදේ	—	දෙහික	0 2 17	10
		මෙම ඉඩමට ඉල්ලුම්කාරයෙක් නැත.			
15704	මගපස්සලේගේන	බෝවිතන්ත්රිගේ උඹේදිරිස්	වත්ත	0 2 6	10
15705	මගපස්සලේවෙල	—	කුඹුර	0 0 21	10
		සිතියම 5,642. තොරත්තල, බෙන්තොට වලල්ලාච්චිකෝරලේ.			
13466	තොරලිකන්ද	බෝවිතන්ත්රිගේ මදරිස්	වත්ත	0 2 7	10
13467	එම	—	හේන	0 3 8	10
13468	එම	—	එම	0 1 15	10
		සිතියම 5,909. ගොඩාමුක: බෙන්තොට වලල්ලාච්චිකෝරලේ.			
F 337	කැටපැලපොල්ලාච්ච	පෙරිකරිගේ අත්දිරිස්	වත්ත	1 3 2	50
		සිතියම 5,471. කනච්චේදෙහි, බෙන්තොට වලල්ලාච්චිකෝරලේ.			
12616	ගස්බොඩකන්දබිවිට	විරසංගගේබිරිගේල	බිවිට	0 0 36	10
12617	එම	එම	එම	0 0 22	10
12619	එම	විරසංග නිකුලස්	වත්ත	0 3 37	10
		සිතියම 5,775. මගල, බෙන්තොට වලල්ලාච්චිකෝරලේ. මෙම ඉඩමට ඉල්ලුම්කාරයෙක් නැත.			
14079	බාරිවෙලලගමකදෙල්ගහ	කොමිසනකුරු සිසිනා	පතන (වත්ත)	0 1 0	200
		ඉල්ලුම්කාරයා—බොලදකුරු මිවොරියා.			
14084	කොකෙල්ගේනකන්දදේ	—	පතන (කුරුන්ද		
		දරමානාන	වැව්වසැලක		
14085	එම කොරවුව	ඉලන්දිරිදෙව උපාරියා	වත්ත	5 1 28	25
		සිතියම 5,940. කුඹාඋරගහ, බෙන්තොට වලල්ලාච්චිකෝරලේ.			
14990	දෙදුගොඩවත්ත	ඉල්ලුම්කාරයා—ගෙට්ටිගොඩගේ නන්දෙහිස්.	වත්ත	0 3 31	10
		සිතියම 6,074. ගොඵ්වාමුල්ල, බෙන්තොට වලල්ලාච්චිකෝරලේ.			
15620	කරවිවගේවත්තමානාන	—	හේන	14 3 18	50
		සිතියම 5,818. නානන්තොටපලාන, බෙන්තොට වලල්ලාච්චිකෝරලේ.			
14245	තොරකගකකන්දදේ	ගසිමොන්ද සොසියා	කුඹුර	1 2 26	10
		කුඹුර			
		සිතියම 1,791. වත්තේගේන, බෙන්තොට වලල්ලාච්චිකෝරලේ.			
3545	තල්පොත්තලදෙහික	—	කුඹුර	2 3 2	10



කො.	ඉඩමේ නම.	අයිතිකම් කියන්නා.	අන්දම.	ආ. රු. ප.	රු.
	සිතියම 678.	කොස්ගොඩ තිබෙන පොල්ඇතුපාලාන, බෙත්තොට වලල්ලාවිවිකෝරලේ.	ඉල්ලුම්කාරයා—කේ. මදරිස්.		
5339	කඩවලලගඉහලලඹුල්ල	අර්ථෝච්ඡි මෙත්තේ මහාමංගල	අමුර	0 1 28	50
5388	මලකුභාවකම්පිය	සිතියම 5,474. කන්තක, බෙත්තොට වලල්ලාවිවිකෝරලේ.	කුමුර	4 1 33	50
12633	පුත්ඵලදිකන්ද	මෙම ඉඩමවලට ඉල්ලුම්කාරයෙක් නැත.	කැලේ	23 2 38	100
12463	ගල්පොත්තආලපල	සිතියම 5,443. වත්තේත, බෙත්තොට වලල්ලාවිවිකෝරලේ.	අමුර	2 1 39	50

නොමාර 16428, 16436, 15834, 15210, F 537, 14079, 15620, 12633 සහ 12463 කැබලිවල මිතිරන් තිබෙනවාය කිසි කල්පාකර තිබේ. මේවා එකතුවෙන් මිතිරන් භාරගන්ව ඛලේ ඇතුළත්.

මෙම ඉඩම් කැබලිවලට අයිතිවාසිකම් කීයා නිවිතය මේ අගෙස් ඇත්නම් ඔහු විසින් මෙම විකිනීමේ දිනේදී ඊට අයිතිවාසිකම් කීයා තිබෙන ඔප්පු සහායීය දකුණුපලායේ මහජනන ප්‍රධානියෙකුට පෙන්වාසිවීමට ඕනෑම.

මෙම ඉඩම් ගැණ වැඩිදුර කාරණා සර්වේච්ඡර්කරුල්ලායන්සේගෙන්ද, විකිනීමේ කොන්දේසි ගැණ වැඩිදුර කාරණා දකුණු දිසාවේ මහජනන ප්‍රධානියෙකුගෙන්ද දැනගන්ව පුළුවන.

ගරුකර උතුමාගන්වනසේගේ ආඥාව ලෙස,  
එවරුහි ඉම් හරිත්,  
මහසඤ්ඤාතිස් එම්.ආ.

No. 1,339, S. P.

Colonial Secretary's Office,  
Colombo, June 1, 1903.

ON Tuesday, July 14, 1903, at 1 o'clock P.M., the Assistant Government Agent for the Matara District will put up for sale or settlement, at his office in Matara Kachcheri, the under-mentioned portions of Crown Land, on the terms authorized by Government.

Sixty-four allotments of land situated in the Kandaboda pattu division of the Matara District of the Southern Province.

Lot.	Village.	Name of Claimant.	Description.	Extent.
				A. R. P.
7341	Malapalahena	Ellawela	Chena	7 1 28
7345	Atmaga	Narawelpita	Planted land	0 2 1
Preliminary plan 1,245.				
B 560	Masmaragahawatta	<i>alias</i> Kumbalgoda	Garden	1 2 15
	Bibula Rupe	do.	do.	1 2 4
C 560	Godaudawatta	do.	do.	1 0 36
D 560	Godellaudawatta	do.	do.	0 1 19
E 560	Isangahakoratuwa	do.	Field	2 0 15
F 560	Alutgalkumbura	do.	do.	1 0 12
G 560	Kodagodagewatta	<i>alias</i> Wila-patenehenawatta	Garden	1 2 0
H 560	Masmoragahawatta	do.	do.	2 0 15
I 560	Lintotakumbura	do.	do.	1 2 16
J 560	Kodagodayakumbura	do.	do.	0 0 9
K 560	Do.	do.	do.	3 1 14
L 560	Batdewilakumbura	do.	do.	1 1 0
M 560	Bogahakumbureovilana	do.	Cleared land	0 0 10
N 560	Velipottamalleatmaga	do.	Garden	0 1 12
O 560	Kankanagamage Talambagahawatta	do.	do.	0 3 29
P 560	Ketakekalahawatta	do.	do.	0 1 14
Q 560	Jambugahawatta	do.	Field	0 0 25
R 560	Jambugahakoratuwa	do.	Garden	0 0 32
S 560	Wagasinghe Hakurugewewawatta	do.	do.	0 2 19
T 560	Paranawatta	do.	do.	1 1 7
U 560	Wilapatenehenawatta	do.	do.	1 0 10
W 560	Kondaruwagahawatta	do.	do.	0 1 27
X 560	Do.	do.	do.	
Preliminary plan 862.				
A 354	Ambagahawatta	Narawelpita	Garden	1 1 38
Preliminary plan 1,476.				
12714	Gammeddekoratuwa or Tenepitakoratuwa	Beragama	Citronella	7 3 10
Preliminary plan 1,501.				
72	Galkandahena	Udapillagoda	Chena	0 0 36
Preliminary plan 1,595.				
C 58	Godehena	Ketiyaape	Chena	4 1 20
Preliminary plan 1,995.				
B 194	Wannigedoledeeniya-atmaga	Parapamulla	Chena	0 1 3

Lot.	Village.	Name of Claimant.	Description.	Extent. A. R. P.
Z 226	Vileyhena	Preliminary plan 2,108. Parapamulla	Chena	1 3 3
B 227	Medakuttiyahena	do.	do.	0 1 36
5680	Mahagodellaketiyahena	Preliminary plan 2,842. Ranchagoda	Planted land	0 1 26
12825	Wewa-atmaga	Preliminary plan 4,644. Bamunugama	Chena	0 1 6
13220	Halgahahenadeniya	Preliminary plan 5,554. Gonbaddala	Deniya	0 1 4
13221	Kekunagahabeddehena	do.	Chena	3 0 23
13223	Dampalagoda	do.	do.	5 1 36
G 525	Dampalagodahena	do.	Planted land	0 2 10
13343	Nawalehena	Preliminary plan 5,598. Diddenipotta	Chena	2 0 20
13344	Aturuwetiyaehena	Beregama	do.	10 2 12
B 529	Halwattewewatta	do.	do.	2 1 16
C 529	Gedarawatta	do.	Planted land	2 2 22
13345	Ranaweeragewatta	do.	Chena	0 2 6
13976	Metihakkakapatenudeniyekapatenuma	Preliminary plan 5,743. Pallawela	Field	0 1 0
13977	Metihakkakapatenudeniya	do.	do.	0 0 6
13984	Gona-abuanahena	Preliminary plan 5,744. Bamunugama	Chena	6 0 18
D 533	Arambagahakoratuwa	do.	Garden	1 0 27
E 533	Medagodahena	do.	Chena	0 0 18
F 533	Medagodahena or Karandeniya-atmaga	do.	Garden	0 3 4
14849	Halgasgawahena and Pallawilahena	Preliminary plan 5,908. Gonbaddala	Chena	6 3 20
15004	Tennehena	Preliminary plan 5,945. Deyiyandara	Chena	1 2 12
15005	Do.	do.	Citronella	0 0 38
15010	Wilahena	Preliminary plan 5,948. Parapamulla	Chena	2 1 24
16529	Manmandiyahena	Preliminary plan 6,280. Narawelpita	Jungle	0 0 22
16530	Gurugodellahena	do.	Abandoned citronella	0 2 16
16531	Manmandiyahena	do.	Jungle	0 2 0
16532	Do.	do.	do.	0 0 17
16533	Gurugodellahena	do.	Planted land	0 1 18
16534	Beddewattapunchideniya	do.	Field	0 0 16
16535	Gurugodellahena	do.	Yams	0 3 6
16536	Ittawella or Badagodahena	do.	Abandoned citronella	0 0 13
J 549	Bogahahena or Ketakelagahakoratuwa	Preliminary plan 6,289. Kohaliada	Cleared land	1 0 15
16739	Batalahena	Preliminary plan 6,339. Horapawita	Chena	1 1 32
16740	Do.	do.	Cleared land	2 2 16
T 551	Do.	do.	Citronella	2 0 15

Upset price,—From Rs. 10 to Rs. 100 an acre, according to the nature of the land.

Further information respecting these lands may be obtained from the Surveyor-General, and respecting the conditions of sale from the Assistant Government Agent, Matara.

By His Excellency's command,  
EVERARD IM THURN,  
Colonial Secretary.

No. 1,389, S. P.

වර්ෂ 1903 ජූනි මස 1 වෙනි දින කොළඹ

මහසෙනෙට්ටා ජනරාල්ගේ කාර්යාලයේදී.

දකුණු දිසාවේ මාතර පලාතේ උපරිපතිවරයාගේ විසින් මෙහි පහත සඳහන් වූ ආණ්ඩුව සත්කම ඉටුම් ආණ්ඩුවේ නියෝගවලට ප්‍රකාරයට වර්ෂ 1903 ජූනි මස 14 වෙනි දිනදී අගතරුවාදාවල 10 මාතර කම් වේට්ටේදී වෙන්දේසිකර පිකුණුවට යෙදෙනවා ඇත.

දකුණු දිසාවේ මාතර පලාතේ කන්දබඩපත්තු කොමසාරිස්වරයාගේ විසින් කිවහොත් මිමිකුටුවේ 65.

සිතියම 861.

නො.	ඉඩමේ නම.	ගම.	අත්දම.	මහත.
7341	මලපලාපේත	ඇල්ලවෙල	සේන	7 1 28
7345	අත්මග	කරවැල්පිට	වමාපු ඉඩම	0 2 1
				සිතියම 1,245,
B 560	මස්මාරගහවත්ත නොහොත් බිඳුලාරපේ	කුඹිල්ලොඩ	වත්ත	1 2 15
C 560	කොබලවත්ත	එම	එම	1 2 4

කො.	ඉඩමේ නම.	ගම.	අන්දම.	මහල.	අ. රු. ප.
D 560	ගොඩැල්ලුවවත්ත	දකුණුගොඩ	වත්ත		1 0 36
E 560	ඉසංගමකොටුව	එම	එම		0 1 19
F 560	අඵත්ගල්කුඹුර	එම	කුඹුර		2 0 15
G 560	කොඩියග ඩගේවත්ත කොකො න් විලපාතැන්තගේවත්ත	එම	වත්ත		1 0 12
H 560	මස්මොරගමවත්ත	එම	එම		1 2 0
I 560	ලීන්තොටකුඹුර	එම	කුඹුර		2 0 15
J 560	කොටගොඩකුඹුර	එම	එම		1 2 16
K 560	එම	එම	එම		0 0 9
L 560	බද්දපලකුඹුර	එම	එම		3 1 14
M 560	බෝගගකුඹුර මිච්චලාන	එම	එම		1 1 0
N 560	වැලිපොත්තමුල්ලඅත්මග	එම	එලියැරපු ඉඩම		0 0 10
O 560	කන්කානගම මත්තලඹුගම වත්ත	එම	වත්ත		0 1 12
P 560	කැටකැලගමවත්ත	එම	එම		0 3 29
Q 560	ජෛබුතගමවත්ත	එම	එම		0 1 14
R 560	ජෛබුතගකොටුව	එම	කුඹුර		0 0 25
560	වගසංගමකුරු මත්වැවවත්ත	එම	වත්ත		0 0 32
T 560	පරණවත්ත	එම	එම		0 2 19
U 560	විලපාතැන්තගමවත්ත	එම	එම		1 1 7
W 560	කොඳුරුවාගමවත්ත	එම	එම		1 0 10
X 560	එම	එම	එම		0 1 27
A 354	අඹගමවත්ත	සිතියම 862. තරවැල්පිට	වත්ත		1 1 38
12714	ගම්මැද්දකොටුව නොහොත් කැත්තපිටකොටුව	සිතියම 1,476. බැරගම	පහිරි		7 3 10
72	ගල්කන්දගේත	සිතියම 1,501. ලඩපිල්ලකොට	ගේත		0 0 36
C 58	ගොඩගේත	සිතියම 1,595. කැත්තපිට	එම		4 1 20
B 194	වත්තියගේදොලදෙතිගඅත්ත	සිතියම 1,995. පරපාමුල්ල	එම		0 1 3
Z 226	විලගේත	සිතියම 2,108. පරපාමුල්ල	එම		1 3 3
B 227	වැදකුටපිඳගේත	එම	එම		0 1 36
5680	මහගෙ ඩැල්ලකැපිගේත	සිතියම 2,842. ලොගෙ ඩ	වවාපු ඉඩම		0 1 26
12825	වැලිඅත්මග	සිතියම 4,644. බඩුතුගම	ගේත		0 1 6
13220	ගල්ගමගේතදෙතිග	සිතියම 5,554. ගොත්බද්දල	දෙතිග		0 1 4
13221	කැකුතගමවැද්දගේත	එම	ගේත		3 0 23
13223	දම්පාලගොඩ	එම	එම		5 1 36
G 525	දම්පාලගොඩගේත	එම	වවාපු ඉඩම		0 2 10
13343	කාචලගේත	සිතියම 5,598. දිද්දෙතිපොත්ත	ගේත		2 0 20
13344	අතුරුවැටිගේත	බැරගම	එම		10 2 12
B 529	ගල්වත්තගේවත්ත	එම	එම		2 1 16
C 529	ගෙදරවත්ත	එම	වවාපු ඉඩම		2 2 22
11345	රනවිරගේත	එම	ගේත		0 2 6
13976	මැවිඳක්කපතානුදෙතිගේ පතානුම	සිතියම 5,743. පල්ලාවෙල	කුඹුර		0 1 0
13977	ම. විගක්කපතානුදෙතිග	එම	එම		0 0 6
13984	ගොතාඅනුලගේත	සිතියම 5,744. බඩුතුගම	ගේත		6 0 18
D 533	අංඹගමකොටුව	එම	වත්ත		1 0 27
E 533	මැදගොඩගේත	එම	ගේත		0 0 18
F 533	එම නොහොත් කරන්දෙතිග අත්මග	එම	වත්ත		0 3 4
14849	ගල්ගස්ගාමාගේත සහ පල්ල විලගේත	සිතියම 5,908. ගොත්බද්දල	ගේත		6 3 20
15004	කැත්තගේත	සිතියම 5,945. දෙසිගන්දර	එම		1 2 12
15005	එම	එම	පහිරි		0 0 38
15010	විලගේත	සිතියම 5,948. පරපාමුල්ල	ගේත		2 1 24
16529	මත්වත්තියගේත	සිතියම 6,280. තරවැල්පිට	බැද්ද		0 0 22
1653J	ගුරුගොඩැල්ලගේත	එම	ප. එ. ප. හිරි		0 2 16

නො.	ඉඩමේ නම.	මම.	අන්දම.	මහක. අ, රු ප.
16531	මන්මන්තියසේන	නරවැල්පිට	බැඳ්ද	0 2 0
16532	එම	එම	එම	0 0 17
16533	ගුරුගොඩැල්ලසේන	එම	වවුපු ඉඩම	0 1 18
16534	බැඳ්දවත්තපත්ඵලදෙනිය	එම	කුඹුර	0 0 16
16535	ගුරුගොඩැල්ලසේන	එම	අල	0 3 6
16536	ඉන්කුවෙල නොගොත් රදු ගොඩසේන	එම	පාළු පැහිරි	0 0 13
		සිතියම 6,289.		
J 549	බෝගහසේන නොගොත් කැටි කැලාගහකොරටුව	කොහුලියද්ද සිතියම 6,339.	එලිකරපු බිම	1 0 15
16739	බතලසේන	කොරපාළුව	සේන	1 1 32
26746	එම	එම	එලිකරපු බිම	2 2 16
T 551	එම	එම	පැහිරි	2 0 15

කන්සේරු මිල අක්කරයක් රූපියලු 10යේ සිට රූපියලු 100 දක්වා ඉඩමේ හැරියවිය.  
මෙම ඉඩම් ගැණ වැඩිදුර කාරනා සර්වේයර්ජනරාලුන්තාන්සේගෙන්ද, විකිනීමේ කොන්දේසිය ගැණ මාතර උපළුස්කරුන්තාන්සේගෙන්ද දැනගත්ව පුවවන.

ගරුහර උතුමානන්වහන්සේගේ ආඥාවලෙස,  
එවතුර්ඛි ඉම් කරන්,  
මහසෙනෙපායරිස් වම්ත.

No. 1,390, s. p.

Colonial Secretary's Office,  
Colombo, June 1, 1903.

ON Friday, July 17, 1903, at 12 noon, the Government Agent for the Southern Province will put to auction, at his office in Galle, the under-mentioned portions of Crown Land, on the terms authorized by Government.  
Fifteen allotments of land situated in the Bentota-Walallawiti korale division of the Galle District of the Southern Province.

Lot.	Name of Land.	Name of Applicant.	Description.	Extent. A. R. P.	Upset Price per Acre. Rs.
Preliminary plan 6,410.—Amugoda. Claimant—Sittarage Baba Naide.					
17160	Dikhena	Sittarage Baba Naide	Garden	1 0 30	15
Preliminary plan 6,418.—Naranowita. Claimant—Nil.					
17199	Galahenagoda	Gigoniwalagamage Sanchi Appu	Chena	0 3 0	10
17200	Galahenagodadeniya- kebella	do.	Deniya	0 0 18	10
Preliminary plan 6,425.—Naraowita. Claimant—Salpador Tuppahige Baron.					
17213	Galgodellewatta	S. Baron	Garden	0 1 21	15
Claimant—Nil.					
17214	Balagalakanda	S. Baron	Jungle	0 1 23	15
Preliminary plan 6,511.—Bambarawana. Claimant—Ponnamperuma Hingitho Hamy.					
17495	Egodawattakoratuwa	Ponnamperuma Hingitho Hamy	Chena	0 3 22	10
17496	Bulalkandakaratura	—	do.	0 3 36	10
Preliminary plan 6,419.—Weiheha. Claimant—Don Siyoris Seneviratne Epa.					
17201	Mullanepolleuwa	Don Seonis Seneviratne Epa	Garden	0 3 22	10
Claimant—Mattakagamage Sadriss.					
17202	Adandagawapolleuwa	Mattakagamage Sadriss	Garden	1 1 34	10
Preliminary plan 6,217.—Batuwanhena. Claimant—Nil.					
16349	Hatarahaulhenamanana	Don Endoris de Silva	Chena	1 1 28	15
Claimant—Halwitigodagamage Ojati.					
16350	Hatarahaulhenamanana	Don Endoris de Silva	Garden	0 2 0	15
16352	Hatarahaulhenamanana	do.	Chena	0 1 14	15
Claimant—Opatakankanange Cornelis.					
16353	Hatarahaulhenamanana	Don Endoris de Silva	Garden	0 1 26	15
Preliminary plan 3,771.—Porowagama. Claimant—Nil.					
9284	Illukpothaokanda	—	Field	3 2 20	10
Claimant—Alutduwebewage Aldris.					
9284½	Illkpothadeniyapahala- kattiya	A. Aldris	Field	1 3 3	10

Any persons considering that they have any claims are hereby noticed to produce evidence of their title before the Government Agent on the day of sale.

Further information respecting these lands may be obtained from the Surveyor-General, and respecting the conditions of sale from the Government Agent, Galle.

By His Excellency's command,  
EVERARD IM THURN,  
Colonial Secretary.

No. 1,390, S. P.

වර්ෂ 1903 ජූනි මස 1 වෙනි දින කොළඹ

මහසෙනෙවරියාගේ කටයුතු සඳහා වූ විකුණුම් පත්‍රයක්.

දකුණු දිසාවේ මහජනතාවගේ විසින් මෙහි පහත සඳහන්වන ආණ්ඩුව සහතික ඉඩම් ආණ්ඩුවේ නියෝගවලට ප්‍රකාරයට වර්ෂ 1903 ජූනි මස 17 වෙනි දින සිකුරාදා දවල් 12 ව ආලේෂ් කවිවෙරියේදී වෙන්දේසිකර මිකුණක්ව සහ නිවැසිකරදෙන්නට යෙදෙනවා ඇත.

දකුණු දිසාවේ භාච පලාතේ බෙන්තොට වලල්ලාච්චිකොරලේ කොට්ඨාසයේ පිහිටා තිබෙන බිම්කැබලි 15යි.

සිතියම 6,410. අවුලොඩ. ඉල්ලුම්කාරයා—සිත්තරගේ බබානසිදේ.

නො.	ඉඩමේ නම.	අයිතිකම් කියන්නා.	අන්දම.	පවත්ගන්න	
				මහත.	ගන්න
				අ. රු. ප.	රු.
1760	දික්ගෙන	සිත්තරගේ බබානසිදේ	වත්ත	1 0 30	15
17199	සිතියම 6,418. හලගේනගොඩ	නාරත්ඹවිට. ඉල්ලුම්කාරයා—නිතිරිවලගමගේ සන්විඳපු.	ගෙන	0 3 0	10
17200	හලගේනගොඩදෙසිය කැබලිල	—	දෙසිය	0 0 18	10
17213	සිතියම 6,425. හල්ගොඩැල්ලවත්ත	නාරත්ඹවිට. ඉල්ලුම්කාරයා—ඇස්. බාරෙන්.	වත්ත	0 1 21	15
17214	බාලහලකන්ද	සල්පොටුකුප්පහිගේ බාරෙන්	කැලේ	0 1 23	15
17495	සිතියම 6,511. එගොඩවත්තකරකුර	බඹරවත. ඉල්ලුම්කාරයා—පොත්තම්පෙරුමා හිඟිගොහාමි	ගෙන	0 3 22	10
17496	—	එම	එම	0 3 36	10
17201	සිතියම 6,419. මුලාණේපොල්විට	වසිගෙන. ඉල්ලුම්කාරයා—දෙව සිගොරිස් සෙනෙවිරත්න ඇපා.	දෙව සිගොරිස් සෙනෙවිරත්න ඇපා	0 3 22	10
17202	එදත්තොටපොල්ලුව	ඉල්ලුම්කාරයා—මත්තකමගේ සාදිරිස්.	එම	1 1 34	10
16349	සිතියම 6,217. හතරහසුල්ලේන	බවුමන්ගෙන. ඉල්ලුම්කාරයා—දෙව එන්දෙරිස් ද සිල්වා.	ගෙන	1 1 28	15
16350	එම	—	ගෙන	0 2 8	15
16352	එම	—	ගෙන	0 1 14	15
16353	එම	මපාතකත්තානගේ කොර හේලිස්	වත්ත	0 1 26	15
9284	සිතියම 3,771. ඉරක්පොත්තකන්ද	පොරවතම. මෙම ඉඩමට ඉල්ලුම්කාරයෙක් නැත.	කුඹුර	3 2 20	10
9284½	ඉරක්පොත්තකන්ද පහල කවිටිය	ඉල්ලුම්කාරයා—ඒ. අල්දිරිස්.	එම	1 3 3	10

මෙම ඉඩම් කැබලිවලට අයිතිවාසිකම් කියාහිටින යම් අයෙක් ඇත්නම් ඔහු විසින් මෙම විකුණුම් පත්‍රයේ දී එම අයිතිවාසිකම් කියා තිබෙන ඔප්පු සහායක දකුණු පලාතේ මහජනතාවගේ කටයුතු සඳහා වූ විකුණුම් පත්‍රයට පෙන්නවා සිටිය යුතුය.

මෙම ඉඩම් කැබලි වැඩිදුර කාරණා සර්වේචාරිත්තරාලයකට යොමු වී, විකුණුම් කොන්දේසි ගණන ව සිදුර කාරණා දකුණු පලාතේ මහජනතාවගේ කටයුතු සඳහා වූ විකුණුම් පත්‍රයට යොමු විය යුතුය.

ගරුකර උතුමානත්තකන්ගේ ආඥාවලට,  
එවරුරිඬි ඉම් කරන්,  
මහසෙනෙවරියාගේ මහත.

No. 1,391, S. P.

Colonial Secretary's Office,  
Colombo, June 1, 1903.

ON Thursday, July 30, 1903, at 12 o'clock noon, and the following day, the Assistant Government Agent for the Hambantota District will put up to auction for sale or settlement, at his office in the Tissa resthouse, the under-mentioned portions of Crown Land, on the terms authorized by Government.

Forty allotments of land situated in the Magam pattu division of the Hambantota District of the Southern Province.

Preliminary plan 5,341.—Akurugoda.  
Applicant—Kornelis Appu.

Lot.	Name of Land.	Name of Claimant.	Description.	Appraised Value.	
				Extent.	Rs.
				A. R. P.	
11820	Punchiakurugodagodella	Crown	Waste land	0 3 37	15
11821	Do.	do.	do.	0 0 32	15
11822	Kadewatta	do.	Garden	0 1 38	50
11823	Punchiakurugodagodella	Applicant—Nil.	Open land	0 0 26	50
Preliminary plan 6,199.—Yodakandiya.					
16164	Ranakeliyakele	Applicant—Etanahami.	Jungle	6 1 0	20

Lot.	Name of Land.	Name of Applicant.	Description.	Extent A. R. P.	Appraise Value. Rs.
		Applicant—Nil.			
16165	Ranakeliyakele	Crown	Reservation	1 2 11	20
		Applicant—Etanahami.			
16166	Ranakeliyakele	Crown	Jungle	2 2 16	0
		Preliminary plan 6,200.—Punchiakurugoda. Applicant—Crown.			
J 546	Kongahawatta	Samy Appu	Garden	0 1 16	20
K 546	Weeragahawatta	Abanchi	do.	0 1 30	10
L 546	Inginikoratuwa	Karolis	do.	1 0 0	15
M 546	Miriswatta	Nikulashami	do.	0 3 13	10
N 546	Horrpillegahawatta	do.	do.	0 3 15	10
O 546	Isginigahawatta	Ando Appu	do.	0 2 34	10
P 546	Uluwatta	Simonhami	do.	1 0 22	50
Q 546	Ambagahawatta	Allis Appu	do.	0 0 32	50
R 546	Kongahawatta	Sami Appu	do.	1 0 2	50
S 546	Weeragahawatta	Dineshami	do.	0 2 0	10
T 546	Dalugahawatta	Babun Appu	do.	0 1 8	10
U 546	Debaragahawatta	Janis Appu	do.	0 1 0	10
V 546	Malitangahawatta	Baba Appu	do.	0 1 34	10
W 546	Do.	do.	do.	0 0 12	10
16167	Akurugodagodella	Crown	Chena	0 3 30	10
16168	Do.	do	do.	1 2 30	10
16169	Do.	do	do.	0 0 25	10
X 546	Godanawatta	Luwis	Garden	1 2 14	10
16170	Kongahadeniya	Crown	Irrigable land	0 2 32	20
		Preliminary plan 6,366.—Tihawa. Applicant—T. Govindapille and eleven others.			
16845	Godella	Crown	Chena and irrigable lands	0 2 8	10
16846	Do.	do.	do.	0 3 14	10
16847	Do.	do.	do.	0 3 15	10
16848	Do.	do.	do.	1 0 15	10
16849	Do.	do.	do.	1 0 17	10
16850	Do.	do.	do.	1 0 38	10
16851	Do.	do.	do.	1 0 38	10
16852	Do.	do.	do.	1 1 8	10
16853	Do.	do.	do.	1 1 7	10
16854	Do.	do.	do.	1 1 6	10
16855	Do.	do.	do.	1 1 28	10
16856	Do.	do.	do.	1 1 21	10
16857	Do.	do.	do.	1 2 0	10
16858	Do.	do.	do.	1 1 10	10

Further information respecting these lands may be obtained from the Surveyor-General, and respecting the conditions of sale from the Assistant Government Agent, Hambantota.

Any persons considering that they have any claims to these lands are hereby noticed to produce evidence of their title before the Assistant Government Agent on the day of sale.

By His Excellency's command,

EVERARD IM THURN,  
Colonial Secretary.

No. 1,391, S. P.

වර්ෂ 1903 ක්වු ජුලි මස 1 වෙනි දින කොළඹ

මහලොහකාරිකරණයන්ගේ කන්තෝරුවෙහිදී.

දකුණු දිසාවේ ගම්බන්ධෝව පලාතේ මාගම්පත්තුවේ විසිවන මෙහි පහත අදහස්වන ආණ්ඩුවේ භුමි ආණ්ඩුවේ නියෝගවලට ප්‍රකාරයට වර්ෂ 1903 ක්වු ජුලි මස තිස්වෙනි (30) වෙනි දිනට ක්වු ආණ්ඩු නිකුත් වූ 12 වන සහ 13 වන පසුවදී නිකුත් කළ නිකුත් වූ භුමි ආණ්ඩු කිරීමට අදහස්වනු ඇත.

දකුණු දිසාවේ ගම්බන්ධෝව පලාතේ මාගම්පත්තුවේ කොට්ඨාසයේ පිහිටා තිබෙන බිම්කැබලි 40.

සිකුණම 5,341. අකුරුගෙඩි. ඉල්ලීමකාරයා—කොරවෙලියේදී.

පවත්වන

කො.	ඉඩමේ නම.	අයිතිකම් කිසිවහා.	අන්දම.	අ. රු. ප.	රු.
11820	පුවේදකුරුගොඩගොඩැල්ල	ගොවුරුනමේත්තුව	මුඩු ඉඩම	0 3 37	15
11821	එම	එම	එම	0 0 32	15
11822	කබ්බන්ත	එම	වත්ත	0 1 38	50
		මෙම ඉඩමට ඉල්ලීමකාරයෙක් නැත.			
11823	පුවේදකුරුගොඩගොඩැල්ල	ගොවුරුනමේත්තුව	එළිකරපු ඉඩම	0 0 26	50
		සිකුණම 6,199. කොරවෙලියේදී.			
16164	රණකොළියකැලේ	ගොවුරුනමේත්තුව	බැද්ද	6 1 0	20
		මෙම ඉඩමට ඉල්ලීමකාරයෙක් නැත.			
16165	එම	ගොවුරුනමේත්තුව	ඉතිරිකරපු ඉඩම	1 2 11	20
		ඉල්ලීමකාරයා—එහිනමේ.			
16166	එම	ගොවුරුනමේත්තුව	බැද්ද	2 2 16	20

නො.	ඉඩමේ නම.	අයිතිකරු කියවන්නා.	අන්දම.	වටිනාකම	
				මහක. ගණන.	අ. රු. ප. රු.
සිතියම 6,200. පුංචිඅකුරුගොඩ. ඉල්ලීමකාරයා—ගොවුරුගමේන්තුව.					
J 546	කෝංකච්චන්ත	සාමිඅප්ප	වත්ත	0 1 16	20
K 546	විරගච්චන්ත	අබන්ඩි	එම	0 1 30	10
L 546	ඉතිනිකොටුව	කරෝච්චන්ත	එම	1 0 0	15
M 546	මිප්පච්චන්ත	නිකුලස්සාමි	එම	0 3 18	10
N 546	දොරපිල්ලේච්චන්ත	එම	එම	0 3 15	10
O 546	ඉතිනිච්චන්ත	අප්පාඅප්ප	එම	0 2 34	10
P 546	උච්චන්ත	සිමංකාමි	එම	1 0 22	50
Q 546	අඹගච්චන්ත	අල්ලිස්අප්ප	එම	0 0 32	50
R 546	කෝන්ගච්චන්ත	සාමිඅප්ප	එම	1 0 2	50
S 546	විරගච්චන්ත	දිකොස්සාමි	එම	0 2 0	10
T 546	දඹගච්චන්ත	බමුංඅප්ප	එම	0 1 8	10
U 546	දොරගච්චන්ත	නිනිස්අප්ප	එම	0 1 0	10
V 546	මල්ලිකච්චන්ත	බබාඅප්ප	එම	0 1 34	10
W 546	එම	එම	එම	0 0 12	10
16167	අකුරුගොඩගොඩැල්ල	ගොවුරුගමේන්තුව	සේන	0 3 30	10
16168	එම	එම	එම	1 2 30	10
16169	එම	එම	එම	0 0 25	10
X 546	ගොඩාච්චන්ත	එමස්	වත්ත	1 2 14	10
16170	කෝංකච්චන්ත	ගොවුරුගමේන්තුව	කුමුරකරන හැකි	0 2 32	20
සිතියම 6,366. තිච්ච. ඉල්ලීමකාරයා—ගෝවිත්තු පිල්ලේ සහ තවත්.					
16845	ගොඩැල්ල	ගොවුරුගමේන්තුව	සේන සහ කුමුරු කරනහැකි		
			ඉඩම්	0 2 8	10
16846	එම	එම	එම	0 3 14	10
16847	එම	එම	එම	0 3 15	10
16848	එම	එම	එම	1 1 5	10
16849	එම	එම	එම	1 0 17	10
16850	එම	එම	එම	1 0 38	10
16851	එම	එම	එම	1 0 38	10
16852	එම	එම	එම	1 1 8	10
16853	එම	එම	එම	1 1 7	10
26854	එම	එම	එම	1 1 6	10
16855	එම	එම	එම	1 1 28	10
16856	එම	එම	එම	1 1 21	10
16857	එම	එම	එම	1 2 0	10
16858	එම	එම	එම	1 1 10	10

මෙම ඉඩම්වලට යම් කිසි උරුමයක් ඇතැයි කල්පනා කරන යම් කිසි කෙනෙකුට මෙයින් දකුම්දෙන්නක් නම් එකීනම් දවසේදී උපඵ්පත්තඋත්තාන්තයේ ඉදිරිපිට ඔවුන්ගේ අයිතිවාසිකම්වල සාක්ෂි පෙන්වා සිටින ලෙසවයි.

මෙම ඉඩම් ගැණ වැඩිදුර කාරණා සර්වචාර්යකරුලත්තාන්තයේගෙස්ස, එකීනම් කොන්දේසි ගැණ මෙවන්තොට උපඵ්පත්තඋත්තාන්තයේගෙස්ස දැනගනව පුළුවන.

ගරුකර උතුමානවතන්තේගේ අඤ්චලෙස,  
එවරුඬි ඉම් තර්ත්,  
මහසෙනුකාරීස් මම්භ.

No. 1,392, s. p. Colonial Secretary's Office, Colombo, June 1, 1903.

ON Friday, July 17, 1903, at 1 o'clock P.M., the Assistant Government Agent for the Matara District will put up for sale or settlement, at his office in Matara Kachcheri, the under-mentioned portions of Crown Land, on the terms authorized by Government.

Fourty-one allotments of land situated in the Wellaboda pattu division of the Matara District of the Southern Province.

Lot.	Name of Land.	Village.	Description.	Extent.	
				A. R. P.	
12408	Puwakgahawiladeniya	Maramba	Deniya	0 2 4	
Preliminary plan 4,519.					
12011	Hinguruhena	Bamberenda	Jungle	0 3 5	
12012	Do.	do.	Chena	1 3 22	
12013	Do.	do.	Garden	2 0 31	
12014	Do.	do.	Chena	2 0 6	
Q 587	Maragahahenawatta or Godellawatta	do.	do.	2 2 0	
12016	Hinguruhena	do.	Jungle	8 1 10	
12017	Do.	do.	Chena	2 0 15	
U 587	Maragahahena or Hinguruhena	do.	do.	1 0 5	
V 587	Do.	do.	do.	1 2 9	
W 587	Do.	do.	do.	6 0 5	

Lot.	Name of Land.	Village.	Description.	Extent.	
				A.	R. P.
12020	Maragahahena	Bamberenda	Jungle	0	0 23
X 587	Do.	do.	Chena	1	0 30
Z 587	Do.	do.	Garden	0	2 0
12021	Do.	do.	Jungle	5	0 28
12022	Do.	do.	do.	1	2 23
J 588	Usarambodadeniyakongahahena	do.	Chena	3	1 33
K 588	Do.	do.	do.	4	3 22
L 588	Medawelagawahena	do.	do.	3	1 3
12033	Usarambodadeniya Moragahahena	do.	do.	5	1 20
Preliminary plan 5,411.					
12294	Ginimehena	Urugamuwa	Chena	3	2 20
12295	Maragahahena	do.	do.	2	1 21
12296	Maragahahena or Kahatagahahena	do.	do.	0	3 0
Preliminary plan 5,477.					
12642	Ihalaweweatmaga	Kadawedduwa	Garden	2	0 36
12643	Do.	do.	do.	2	0 23
12647	Do.	do.	Jungle	0	1 27
12648	Do.	do.	Garden	1	1 2
12649	Do.	do.	do.	1	3 12
12651	Do.	do.	do.	2	1 36
12653	Wiwalehena	do.	do.	3	2 12
R 593	Pillahena or Wewelgalahena	do.	do.	1	3 37
S 593	Asamodaganhena or Wawulgalahena	do.	do.	3	2 21
12661	Asamodaganhena	do.	do.	1	2 8
12662	Do.	do.	do.	3	0 29
12663	Randeniyegewatta	do.	do.	0	1 23
12668	Abebalalamayagewatta	do.	do.	1	0 19
12671	Hawalagahahena	do.	do.	0	0 28
Preliminary plan 6,480.					
17384	Pattawapalayehena	Palle Aperekke	Garden	1	2 17
17285	Do.	do.	do.	4	2 14
17386	Arambehena	Diyagaha	Jungle	1	2 38
17387	Ihalawattogoda	do.	do.	1	3 23

Upset price,—From Rs. 10 to Rs. 100 an acre, according to the nature of the land.  
 Further information respecting these lands may be obtained from the Surveyor-General, and respecting the conditions of sale from the Assistant Government Agent, Matara.

By His Excellency's command,  
 EVERARD IM THURN,  
 Colonial Secretary.

No. 1,392, S. P.

වර්ෂ 1903 ජූනි මස 1 වෙනි දින කොළඹ

මහසෙනසුනාධිපති උත්තරාණයේ කන්තෝරුවේදී.

දකුණු දිසාවේ මාතර පලාතේ උපර්පත්තලයකට අයත් වූ මෙහි පහත සඳහන්වන ආණ්ඩුව සත්කම ඉඩම් ආණ්ඩුවේ නියෝගවල ප්‍රකාරයට වර්ෂ 1903 ජූනි මස 17 වෙනි දින වූ සිකර්ස් දඹල් 19 මාතර සඵ මිදීමේදී වෙන්දේසිකර විකුණනට යෙදෙනවා ඇත.

දකුණු දිසාවේ මාතර පලාතේ මාලේබඩපත්තු කොට්ඨාසයේ පිහිටා තිබෙන බිම්කැබලි 41ක්.  
 සිතියම 4,519.

නො.	ඉඩමේ නම.	මම.	අන්දම	මහත.
			දෙකිය	අ. රු. ප.
12408	පුවක්ගහවිලදෙකිය	මාරඹ	දෙකිය	0 2 4
සිතියම 5,376.				
12011	හිඟුරුහේන	බඹරැන්ද	බැද්ද	0 3 5
12012	එම	එම	හේන	1 3 22
12013	එම	එම	වත්ත	2 0 31
12014	එම	එම	හේන	2 0 6
Q 587	මාරුගහහේනවත්ත නොහොත් නොබැල්ලවත්ත	එම	එම	2 2 0
12016	හිඟුරුහේන	එම	බැද්ද	8 1 10
12017	එම	එම	හේන	2 0 15
U 587	මාරුගහහේන නොහොත් හිඟුරුහේන	එම	එම	1 0 5
V 587	එම	එම	එම	1 2 9
W 587	එම	එම	එම	6 0 5
12020	මාරුගහහේන	එම	බැද්ද	0 0 23
X 587	එම	එම	හේන	1 0 30
Z 587	එම	එම	වත්ත	0 2 0
12021	එම	එම	බැද්ද	5 0 28
12022	එම	එම	එම	1 2 23
J 588	උසරම්බඩදෙකිය, කෝන්ගහ හේන	එම	හේන	3 1 33
K 588	එම	එම	එම	4 3 22
L 588	මැදවෙලගහහේන	එම	එම	3 1 3
12033	උසරම්බඩදෙකිය මොරගහ හේන	එම	එම	5 1 20



නං.	ඉඩමේ නම.	මම.	අත්දම.	මහත. අ. රු. ප.
		සිතියම 5,411.		
12294	ගැනීමහේන	උරුමව	හේන	3 2 20
12295	මාර්ගහේන	එම	එම	2 1 21
12296	එම නොහොත් කනටහන හේන	එම	එම	0 3 0
		සිතියම 5,477.		
12642	ඉහලවැවඅත්මහ	කඩවැද්දම	වත්ත	2 0 36
12643	එම	එම	එම	2 0 23
12647	එම	එම	බැඳ්ද	0 1 27
12648	එම	එම	වත්ත	1 1 2
12649	එම	එම	එම	1 3 12
12651	එම	එම	එම	2 1 36
12653	විවලහේන	එම	එම	3 2 12
R 593	පිල්ලහේන නොහොත් වේ වැල්ලහේන	එම	එම	1 3 37
S 593	අසමොදහන්හේන නොහොත් වවුල්ලහේන	එම	එම	3 2 21
12661	අසමොදහන්හේන	එම	එම	1 2 8
12662	එම	එම	එම	3 0 29
12663	රන්දෙහිගන්වත්ත	එම	එම	0 1 23
12668	අංචිබාලුමහාගන්වත්ත	එම	එම	1 0 19
12671	වවුල්ලහේන	එම	එම	0 0 28
		සිතියම 6,480.		
17384	පන්තුවපලහේන	පල්ලේපරුක්ක	එම	1 2 17
17385	එම	එම	එම	4 2 14
17386	අරඹිහේන	දිගහන	බැඳ්ද	1 2 38
17387	ඉහලවත්තහොඩ	එම	එම	1 3 23

කක්සේරු මල අක්කරකක් රුපියල් 10 ක් සිට රුපියල් 100 ක් දක්වා ඉඩමේ ගැටපටය.

මෙම ඉඩම් ගැන වැඩිදුර කරුණු සර්වේයර්ජනරාල්වත්තාන්සේගෙන්ද, විකිනීමේ කොන්දේසි ගැන මාරු ලපේජ්ස්හි තොරතුරු සඳහා වූ පුවතය.

ගරුකරු උතුමානන්වකන්සේගේ ආඥාවලෙස,  
එවරුර්ඩ් ඉම් කර්න්,  
මහසෙනෙකාරිස් මමරු.

No. 1,393, s. p.

Colonial Secretary's Office,  
Colombo, June 1, 1903.

ON Thursday, July 16, 1903, at 1 o'clock P.M., the Assistant Government Agent for the Matara District will put up for sale or settlement, at his office in Matara Kachcheri, the under-mentioned portions of Crown Land, on the terms authorized by Government.

Sixteen allotments of land situated in the Four Gravets division of the Matara District of the Southern Province.

Lot.	Name of Land.	Preliminary plan 832.		Description.	Extent. A. R. P.
		Village.			
7155	Kadarawitakurunduwatta	Talpapwila		Citronella	0 2 19
7156	Do.	do.		do.	0 2 34
7157	Do.	do.		do.	0 3 0
7158	Do.	do.		do.	1 0 2
7159	Do.	do.		Cocoanuts	1 2 34
7160	Do.	do.		Citronella	1 1 13
7161	Do.	do.		do.	2 3 12
7162	Do.	do.		Paddy field	4 2 29
7163	Do.	do.		do.	1 0 16
7164	Do.	do.		do.	1 0 21
7165	Do.	do.		Cocoanuts	14 2 18
7165½	Do.	do.		do.	0 1 23
7166	Do.	do.		do.	0 3 26
7170½	Do.	do.		Owita	0 0 10
X 340	Miriswatta	do.		Old cocoanuts	10 1 18
Y 340	Mulkirigaladeniya	do.		Paddy	1 2 10

Upset price,—From Rs. 10 to Rs. 100 an acre, according to the nature of the land.

Further information respecting these lands may be obtained from the Surveyor-General, and respecting the conditions of sale from the Assistant Government Agent, Matara.

By His Excellency's command,  
EVERARD IM THURN,  
Colonial Secretary.

No. 1393, S. P.

විෂ් 1903 ඡවු ජුනි මස 1 වෙනි දන කොලඹ

මහසෙනාධාරජනරාජකර්මයේ කන්දෝරුවේදිස.

දකුණු දිසාවේ මාතර පලාතේ උපළුපත්කරුන්කාන්දේ විසින් මෙහි පහත සඳහන්වෙන ආණ්ඩුව සන්තක ඉඩම් ආණ්ඩුවේ නියෝගවල ප්‍රකාරයට වර්ෂ 1903 ඡවු ජුලි මස 16 වෙනි දනවූ මුහස්සන්ද දවල් 1ට මාතර කවිවේරියේදි වෙන්දේසිකර විකුණන්නට යොදොවා ඇත.

දකුණු දිසාවේ මාතර පලාතේ සවවත්සනර කොමිෂාසයේ පිහිටා තිබෙන බිම්කැබලි 16ක්.

සිතියම 832.

නං.	ඉඩමේ නම.	ගම.	අක්ෂර.	මහස.
				අ. රු. ප.
7155	සඳරවිටි කුරුදුවත්ත	කල්පාවිල	පැහිරි	0 2 19
7156	එම	එම	එම	0 2 34
7157	එම	එම	එම	0 3 0
7158	එම	එම	එම	1 0 2
7159	එම	එම	පොල්	1 2 34
7160	එම	එම	පැහිරි	1 1 13
7161	එම	එම	උම	2 3 13
7162	එම	එම	කුඹුර	4 2 29
7163	එම	එම	එම	1 0 16
7164	එම	එම	එම	1 0 21
7165	එම	එම	පොල්	14 2 18
7165½	එම	එම	එම	0 1 23
7166	එම	එම	එම	0 3 26
7170½	එම	එම	බිච්ච	0 0 10
X 340	මිරිස්වත්ත	එම	පොල්	10 1 18
Y 340	මුල්කිරිගල දෙහිය	එම	කුඹුර	1 2 10

කක්සේරු ඹල අක්කරය රූපියල් 10යේ සිට රූපි ාල් 100ක් දක්වා ඉඩමේ ගැටියට.

මෙම ඉඩම් ගැණ වැඩිදුර කාරණා සර්වේශර්කරුලුපත්කාන්දේගෙස්ද, විකිනීමේ කොන්දේසිය ග ඡ මාතර උපළුපත්කරුන්කාන්දේගෙස්ද දැනගන්නට පුළුවන.

ගරුගර උතුමානවත්තන්දේගේ ආඥාව ාලය,

එවරුර්ඛි ඉම් ගර්ස්,

මහසෙනාධාරජනරාජකර්මයේ.

No. 1,394, S. P.

Colonial Secretary's Office

Colombo, June 1, 1903.

ON Friday, July 24, 1903, at 12 o'clock noon, and the following day, the Assistant Government Agent for the Hambantota District will put up to auction, at his office in the Tangalla resihouse, the under-mentioned portions of Crown Land, on the terms authorized by Government.

Forty allotments of land situated in the West Giruwa pattu divisions of the Hambantota District of the Southern Province.

Preliminary plan 5,345.—Bedigama.  
Claimant—Crown.

Lot.	Name of Land.	Name of Applicant.	Description.	Extent.		Appraised
				A.	R. P.	Value.
						Rs.
11825	Akulketiyawa or Bogahahenyaya	Crown	Citronella	29	2 34	50
11825½	Colongahahena	Don Andris	do.	2	0 26	50
		Claimant—D. Appuhami.				
E 586	Dangahakoratuwa	Crown	Garden	1	0 9	50
		Claimant—Babanis and others.				
F 586	Akulketiyawaladeniya	Crown	Paddy field	1	2 23	30
		Claimant—Crown.				
		Claimant—Crown.				
13743	Mulumanadeniya	Nickulas	Deniya	0	0 18	25
		Claimant—Crown.				
		Claimant—Crown.				
13749	Galgodehena	Mateshami	Chena	3	2 6	10
13750	Kongahahena	Isthawira	Garden	1	3 18	20
13751	Do.	do.	do.	1	0 3	15
13755	Binpokunehena or Veharabuddihena	do.	Garden	1	2 25	50
13756	Kongahahena or Pinhena	do.	Chena	0	2 33	10
13757	Pinhena or Gulupottehena	do.	do.	2	2 31	10
13758	Do.	do.	Garden	3	3 11	20

Preliminary plan 5,709.—Pallattara.  
Claimant—Crown.

13805	Aparekkewekadahena	Don Elias	Garden	0	3 38	15
13806	do.	Kottan	do.	0	3 25	50

Preliminary plan 5,934.—Pallattara  
Claimant—Crown.

14958	Alahena	Crown	Citronella	1	0 25	20
14959	Peniwehena	do.	Waste land	0	1 3	10
14965	Dunumadalagahahena	do.	do.	1	2 31	15
14966	Do.	do.	do.	0	1 31	15

Lot.	Name of Land.	Name of Claimant.	Description.	Extent.		Appraised Value.	
				A.	R.	P.	Rs.
Preliminary plan 5,961.—Getamanna and Mahaheella.							
Claimant—Crown.							
15051	Siyambalagahakoratuwa	Don Migel	Citronella	3	0	0	25
15053	Pittieniyehena	Pedris Hami	do.	2	1	17	25
15054	Bogahaliyadda	Crown	Paddy field	0	0	26	50
Preliminary plan 6,188.—Kotambe.							
Claimant—Kawani Hami.							
H 546	Katuimbulgahawatta	Salaman	Garden	0	2	22	10
Preliminary plan 6,231.—Gonadeniya.							
Claimant—Crown.							
16391	Eranduketiyewala	Crown	Partly marshy and partly old garden	2	0	16	20
Preliminary plan 6,233.—Mandaduwa.							
Claimant—Crown.							
16393	Ihalapittieniyehena	Lourensz	Chena	2	1	26	30
16394	Do.	—	Reservation	2	1	3	—
O 547	Muhandrammulana	—	Old paddy field	2	1	12	50
16395	Ihalapittieniyehena	Lourensz	Chena	1	2	8	30
16396	Muhandrammulanawewa	do.	Tank	1	0	30	30
Preliminary plan 6,309.—Mandaduwa.							
Claimant—Crown.							
16603	Pinhena	Dines Hami	Residing garden	1	2	26	20
16604	Do.	do.	do.	0	0	8	—
Preliminary plan 6,368.—Mandaduwa.							
Claimant—Crown.							
16861	Pinhena	Heen Hami	Residing garden	0	3	4	20
16862	—	—	Reservation	0	0	4	—
16863	Patabewalehena	Babun Hami	Garden	1	1	0	20
16864	—	—	Reservation	0	0	20	—
16865	Komehena	Abewickrama	Chena	12	0	23	20
16866	Pinhena	do.	Garden	0	1	33	20
16867	Pinhena and Korubehena	—	Reservation	0	2	5	—
16868	Mahahena or Lolugahawatta	Abeywickrama	Garden	1	2	34	30
16869	Do.	—	Reservation	0	0	15	—
16870	Do.	—	do.	0	0	13	—

Further information respecting these lands may be obtained from the Surveyor-General, and respecting the conditions of sale from the Assistant Government Agent, Hambantota.

Any persons considering that they have any claims to these lands are hereby noticed to produce evidence of their title before the Assistant Government Agent on the day of sale.

By His Excellency's command,

EVERARD IM THURN,  
Colonial Secretary.

No. 1,394, s. p.

විෂි 1903 ක්වු ජුනි මස 1 වෙනි දින කොළඹ

මහසෙකුකාරිස්ලන්තාන්සේගේ කන්කෝරුවේදිය.

දකුණු දිසාවේ හම්බන්තොට පලාතේ උපළුස්සන්තාන්සේ විසින් මෙහි පහත සඳහන්වන ආණ්ඩුව සත්කක ඉඩම් ආණ්ඩුවේ නියෝගවල ප්‍රකාරයට විෂි 1903 ක්වු ජුනි මස 24 (විසිහතර) වෙනි දිනවූ සිකුරුදා දවල් 12ට සහ ඊට පසුව දැන් තංගල්ලේ තානායමේදී වෙතදේසිකර විකුණනට යෙදෙනවා ඇත.

දකුණු දිසාවේ හම්බන්තොට පලාතේ බස්නාහිර ගිරුවාපත්තුවේ කොවිටාසයේ පිහිටා තිබෙන බිම්කැබලි 40.

සිතියම 5,345. බැදගල. අයිතිකම කියන්නා—ගොවුරුනමේන්තුව.

පවත්ගත්ත

නො.	ඉඩමේ නම.	ඉල්ලුම්කාරයා.	අත්දම.	මහත. ගණන.		
				අ. රු. ප.	රු.	
11825	අකුල්කැවියාව නොකොත් බෝගහ	ගොවුරුනමේන්තුව	පැණි	29	2 34	50
11825½	කොලොන්ගහගේන	දො. අන්ද්‍රිස්	එම	2	0 26	50
E 586	දංගකොරවුව	අයිතිකම කියන්නා—සී. අල්පුකාමි.	වත්ත	1	0 9	50
F 586	අකුල්කැවියවලදෙහිය	අයිතිකම කියන්නා—බබානිස් සහ නව.	කුඹුර	1	2 23	30
13743	මුළුමානදෙහිය	සිතියම 5,697. මහඟල්ල. අයිතිකම කියන්නා—ගොවුරුනමේන්තුව.	දෙහිය	0	0 18	25
13749	ගල්ගොව්වේන	සිතියම 5,700. මැදගම සහ බුද්දියාගම.	ගේන	2	3 6	10
13750	කෝන්ගහගේන	මනෙස්සාමි	වත්ත	1	3 18	20
13751	එම	ඉස්කවීර	එම	1	0 3	15
13755	බිත්පොකුගේගේන සහ විහාර බුද්දියේන	එම	එම	1	2 25	50
13756	කෝන්ගහගේන නොකොත්	එම	ගේන	0	2 33	10
13757	පිංගේන නොකොත් ගුළුපොත්	එම	එම	2	2 31	10
13758	ගේගේන එම	එම	වත්ත	3	3 11	20

කො.	ඉඩමේ නම.	ඉල්ළුකාරයා.	අන්දම.	පටන්ගන්න		
				මහක. රු. ප.	ගණන. රු.	
13805	අපරාක්කෝවැකඩගේන එම	සිතියම 5,709. පල්ලක්කර.	වත්ත එම	0	3 38	15
13806		දො. එළියස් කොන්නන්		0	3 25	50
14958	අලුගේන පැතිවැල්ගේන	සිතියම 5,934. පල්ලක්කර.	පැතිරි මුඩු ඉඩම එම	1	0 25	20
14959		ගොවැරිනමේන්තුව එම		0	1 3	16
14965	දුබුම්බලාගහගේන එම	සිතියම 5,961. ගැටමාන්න මහසල්ල.	එම එම	1	2 31	15
14966				එම	0	1 31
15051	සියලුලාගහකොරවුළු පිටිටොනියේගේන	සිතියම 6,188. කොටමො. අසිනිකම කියන්නා—කවුහිහාමි.	පැතිරි එම	3	0 0	25
15053		දො.මිගෙල් පේදිරිස්සාමි		2	1 17	25
14054	බෝගහලියද්ද	ගොවැරිනමේන්තුව	කුඹුර	0	0 26	50
H 546	කවුඉමුල්ගහවත්ත	සිතියම 6,231. ගෝකාදෙනිය. අසිනිකම කියන්නා—ගොවැරිනමේන්තුව.	වත්ත	0	2 22	10
16391	එරඹුකැවිසේවල	ගොවැරිනමේන්තුව	පඟුවක් මඩ ඉඩක්, පඟුවක් පරණ වත්තය.	2	0 16	20
16393	ඉහලපිටිටොනියේගේන එම	සිතියම 6,233. මත්ඛාඩුව.	ගේන ඉතිරිකරපු ඉඩම	2	1 26	30
16394		ලෝරැන්ස්		2	1 3	—
O 547	මුහන්දිරන්මුලන	—	පරණ කුඹුර	2	1 12	50
16395	ඉහලපිටිටොනියේගේන මුහන්දිරන්වලනවැව	ලෝරැන්ස් එම	ගේන වැව	1	2 8	30
16396		එම		1	0 30	30
16603	පිංගේන එම	සිතියම 6,309. මත්ඛාඩුව.	පදිංචි වත්ත එම	1	2 26	20
16504		දිනෙස්සාමි එම		0	0 8	—
16861	එම එම	සිතියම 6,368. මත්ඛාඩුව.	එම ඉතිරිකරපු ඉඩම	0	3 4	20
16862		හිංහාමි එම		0	0 4	—
16863	පාටගේවාලේගේන	බබුංහාමි	වත්ත ඉතිරිකරපු ඉඩම	1	1 0	20
16864		—		0	0 20	—
16865	කොමේගේන	අබේවික්‍රම එම	ගේන	12	0 28	20
16866	පිංගේන පිංගේන සහ කොමේගේන	—	වත්ත ඉතිරිකරපු ඉඩම	0	1 33	20
16867		මහගේන නොහොත් ලෝඵගහ වත්ත		අබේවික්‍රම	1	2 34
16869	එම	—	ඉතිරිකරපු ඉඩම	0	0 15	—
16870	එම	—	එම	0	0 13	—

මේ ඉඩම්වලට යම් කිසි උරුමයක් ඇතැයි කල්පනා කරණ සම් කිසි කෙනෙකුට මෙයින් දුනුමදෙන්නේ නම් එකී නමේ දවසේදී උපඵ්ඵත්තඋත්තාන්සේ ඉදිරිපිට ඔවුන්ගේ අයිතිවාසිකම්වලට සාක්ෂි පෙන්වා සිටින ලෙසටයි.

මෙම ඉඩම් ගැණ වැඩිදුර කාරණා සර්වේශ්ඵ්ඵකරල්ලන්නාන්සේගෙන්ද, විකිනීමේ කොන්දේසි ගැණ හම්බන් කොට උපඵ්ඵත්තඋත්තාන්සේගෙන්ද දැනගත්ට පුඵ්ඵන.

ගරුකර උතුමානන්වහන්සේගේ ආඥාවලෙස,  
එවරුඵ්ඵ ඉම් කර්න්,  
මහසෙකුකාරිස් වම්ස.

No. 1,395, s. P.

Colonial Secretary's Office,  
Colombo, June 3, 1903.

ON Monday, July 20, 1903, at 1 o'clock P.M., the Assistant Government Agent for the Matara District will put up for sale or settlement, at his office in Matara Kachcheri, the under-mentioned portions of Crown Land, on the terms authorized by Government.

Eight allotments of land situated in the Wellaboda pattu division of the Matara District of the Southern Province.

Lot.	Name of Land.	Village.	Description.	Extent.	
				A.	R. P.
Preliminary plan 2,243					
3218	Landehena	Urugamuwa	Chena	1	2 8
3218½	Do.	do.	Garden	1	1 16
3219	Do.	do.	Chena	6	1 30
3220	Suriagahahena	do.	do.	4	2 36
Preliminary plan 4,685					
13034	Radagewatta	Urugamuwa	Garden	0	1 26
13035	Damaniagahawatta	do.	do.	0	2 21
13036	Galetembewatta	do.	do.	0	0 36
13046	Godellehena	do.	Chena	1	1 35

Upset price,—From Rs. 10 to Rs. 100 an acre, according to the nature of the land.

Further information respecting these lands may be obtained from the Surveyor-General, and respecting the conditions of sale from the Assistant Government Agent, Matara.

By His Excellency's command,  
EVERARD IM THURN,  
Colonial Secretary.

No. 1395, S. P.

වර්ෂ 1903 ක්‍රිස්තු වර්ෂයේ ජූනි මස 8 වෙනි දින කොළඹ

මහසෙනෙකාරීන්ගේ කාර්යාලයේ කටයුතු වලට අදාළව.

දකුණු දිසාවේ මාතර පලාතේ උපදේශකවරයන්ගේ විසින් මෙහි පහත සඳහන්වන ආණ්ඩුව සත්කම ඉඩම් ආණ්ඩුවේ නියෝගවල ප්‍රකාරව වර්ෂ 1903 ක්‍රිස්තු වර්ෂයේ 20 වෙනි දිනට අදාළව 10 මාතර කවච්චේදී වෙන්දේසිකර විකුණනු ලබන බවට යෙදෙනවා ඇත.

දකුණු දිසාවේ මාතර පලාතේ වැල්ලබොඩපත්තු කොට්ඨාසයේ පිහිටා තිබෙන බිම්කැබෙලි 8ක්.  
සිතියම 2,243.

කො.	ඉඩමේ නම.	ගම.	අන්දම.	මහත.
				අ. රු. ප.
3218	උන්දගේන	උරුගමුව	හේන	1 2 8
3218½	එම	එම	වත්ත	1 1 16
3219	එම	එම	හේන	6 1 30
3220	සූරියගහගේන	එම	එම	4 2 36
සිතියම 4,685.				
13034	උදගේවත්ත	උරුගමුව	වත්ත	0 1 26
13035	දමනියගහවත්ත	එම	එම	0 2 21
13036	ගලකැමිවත්ත	එම	එම	0 0 36
13046	ගොඩැල්ලගේන	එම	හේන	1 1 35

කක්ෂේරු මල අක්කරයක් රූපිපල් 10ක සිට රූපිපල් 100ක් දක්වා ඉඩමේ ගැටියවර.

මෙම ඉඩම් ගැණ වැඩිදුර කාරණා සර්වේචර්ජනලේඛනාත්මකයෙන්ද, එකිනීමේ කොන්දේසි ගැණ මාතර උපදේශකවරයන්ගේ යෙදෙනු ලබන ප්‍රථමය.

ගරුකර උතුමානවත්තන්ගේ ආඥාව ලෙස,

එවරුඩ් ඉම් ගර්ස්,

මහසෙනෙකාරීන්ගේ වමික.

No. 1,396, S. P.

Colonial Secretary's Office,  
Colombo, June 2, 1903.

ON Wednesday, July 15, 1903, at 1 o'clock P.M., the Assistant Government Agent for the Matara District will put up for sale or settlement, at his office in Matara Kachcheri, the under-mentioned portions of Crown Land, on the terms authorized by Government.

Eighty-one allotments of land situated in the Weligam korale division of the Matara District of the Southern Province.

Preliminary plan 4,711.

Lot.	Name of Land.	Village.	Description.	Extent. A. R. P
13219	Gallandadeniya	Udukawa	Swamp	0 3 38
13220	Indikadahena	do	Garden	0 0 38
13221	Do	do	Tea and citronella	0 3 28
13222	Indikadahena or Horaketigoda-mukalana	Udukawa and Akurugoda	Forest	23 1 19
13224	Usgodakele	do	Citronella	0 1 33
13225	Do	do	do	0 2 16
13226	Do	do	do	2 2 19
13227	Indikadahena	do	do	7 3 33
13228	Horaketigoda	do	do	0 0 38
13229	Do	do	do	0 2 21
13230	Horaketigodadeniya	do	Swamp	0 3 8
13232	Horaketigodapitakattiya	do	Citronella	0 0 18
13233	Do	do	do	0 0 33
13223½	Usgodakele or Horaketigoda-mukalanawatta	do	Jak	0 2 32
13223½	Usgodakele or Horaketigoda-mukalanawattadeniya	do	Deniya	0 0 24
Preliminary plan 1,564.				
796	Minuwanwila-owita	Sulutaganoda	Owita	0 2 5
797	Do	do	do	0 2 10
801	Guruwaliya-owita	do	do	1 1 9
823	Itahengodellehena	Warakapitiya	Jungle	11 0 38
826	Itahengodella	Sulutaganoda	Cleared land	0 3 29
Preliminary plan 1,191.				
9424½	Pokunamullehena	Ganagama	Chena	2 1 10
9424½	Do	do	Citronella	0 0 20
Preliminary plan 4,745.				
13404	Nakandagoda	Malimada	Jungle	18 1 33
Preliminary plan 3,113.				
6945	Dolosgodahena	Midigama	Jungle	14 2 27
6947	Katukurunduketiya and Mulanegoda	do	Paddy field	30 1 15
M 276	Napiritaketiya	do	Jungle	0 1 29
N 276	Katukurunduketiya	do	do	1 0 0
Preliminary plan 4,640.				
A 491	Perikolawila	Midigama	Field	0 2 20
B 491	Do	do	do	2 3 16
12818	Do	do	do	1 2 11

Lot.	Name of Land.	Village.	Description.	Extent.		
				A.	R.	P.
Z 119	Delgabawila	Preliminary plan 476. Mudugamuwa	Field	2	2	34
13457	Galgatgodahena	Preliminary plan 4,752. Kotawila	Citronella	0	2	29
13458	Do	do	Jak	0	1	30
13460	Kapuhenatuduwa	do	Citronella	0	2	6
13461	Do	do	Chena	2	3	35
13462	Do	do	Citronella	0	0	20
13463	Do	do	Cocoanuts	0	2	18
13464	Do	do	Chena	4	1	15
8356	Mediagahawatta	Preliminary plan 3,484. Sulutanagoda	Jak	0	0	23
4417	Mangiragoda	Preliminary plan 561. Kiyanduwa	Jungle	0	2	32
4421	Dintiyakanatta	do	Garden	0	3	28
4422	Mihitiyawahena	do	Citronella	1	2	4
4426	Gahalakoladeniyahena	Akuressa	do	3	0	6
4427	Do	do	do	0	3	16
4428	Do	do	do	0	1	32
4429	Beligahadeniyahena	do	do	0	2	9
4430	Do	do	do	0	2	22
4431	Do	do	do	0	2	17
4434	Do	do	Low jungle	1	0	0
4435	Do	do	do	0	2	27
4436	Do	do	do	0	2	21
A 493	Godagampitiyadeniya	Preliminary plan 4,709. Marambe	Deniya	0	0	36
B 493	Godagampitiyawatta	do	Jak	1	0	34
R 493	Mahapanwila or Nadiligodahena-wila	do	Field	2	1	2
D 494	Migahakumbura	do	do	1	3	27
E 494	Hindeniyā	do	do	1	1	8
R 495	Puwakgahawila	do	Swamp	4	2	0
J 556	Diganedeniya	Preliminary plan 6,452. Malimmada	Deniya	1	0	31
1147	Dehigahaowita	Preliminary plan 1,589. Pallala	Cocoanuts	1	1	27
1149	Gamachchigepathiranagewatta	do	do	4	0	30
1150	Galkeduwagewatta	do	do	1	0	15
1151	Patiranagewatta	Kohunugamuwa	do	0	2	26
1153	Kohunakumbura	do	Field	0	3	8
1154	Ambagahakumbura	do	do	2	2	33
1156	Uswatta	Mudugamuwa	Garden	1	2	35
1157	Wanigewatta	Weligama	do	0	3	9
1160	Kekiriwatta	do	do	0	2	9
17611	Kebedduwagewatta	Preliminary plan 6,525. Miruppa	Garden	0	3	35
17549	Hettigehena or Nalawankandahena	Preliminary plan 6,521. Padilikokmaduwa	Jungle	1	2	13
17550	Talgastuduawatta	do	Cocoanuts	0	2	5
17551	Malawankandahena	do	Jungle	2	0	8
17335	Kitulagodahena	Preliminary plan 6,461. Hallala	Jungle	4	0	11
17336	Do	do	do	0	0	10
17412	Panatiyankandahena	Preliminary plan 6,490. Penatiyana	Jungle	4	0	27
17413	Bawalpotahena	do	do	10	0	38
17414	Katadolahena	Hallala	do	5	0	12
17415	Bawalpotahena or Katadolahena	do	do	6	2	35
17416	Ihaladeniyaowita	do	Garden	0	2	36
17417	Pitakoratuwawatta	do	do	0	2	0
17418	Do	do	do	0	0	13
17420	Welikumburegodahena	Preliminary plan 6,492. Hallala	Citronella	2	1	10

Lot 13,222 is advertised with mining rights.

Upset price,—From Rs. 10 to Rs. 100 an acre, according to the nature of the land.

Further information respecting these lands may be obtained from the Surveyor-General, and respecting the conditions of sale from the Assistant Government Agent, Matara.

By His Excellency's command,

EVERARD IM THURN,  
Colonial Secretary.

No. 1,396 S. P.

වර්ෂ 1903 ක්‍රි. ව. 2 වෙනි දින කොළඹ  
මහසෙනෙකාරිපාලනායකයන්ගේ කන්තෝරුවේදී.

දකුණු දිසාවේ මාතර පලාතේ උපවිජයනලක්ෂ්මිනායකයන් විසින් මෙහි පහත සඳහන්වූ ආණ්ඩුව සත්කම  
ඉඩම් ආණ්ඩුවේ නියෝගවල ප්‍රකාරයට වර්ෂ 1903 ක්‍රි. ව. 15 වෙනි දින වදාදා දවල් 1 ව මාතර-කම්  
වෙරළේදී වෙන්දේසිකර විකුණනු ලබන බව දන්වනු ලැබේ.

දකුණු දිසාවේ මාතර පලාතේ වැලිගම පාරේ කොට්ඨාසයේ පිහිටා තිබෙන බිම්කැබලි 81 ක්.  
සිතියම 4,711.

නො.	ඉඩමේ නම.	ගම.	අත්දම.	මහත.
13219	ගල්ලන්දෙණිය	උඩුකම	මඩඟම	0 3 38
13220	ඉදිකඩගේන	එම	වත්ත	0 0 38
13221	එම	එම	තේ සහ පැහිරි	0 3 28
*13222	එම නොහොත් හොරකැටියොඩ	එම සහ අකුරුගොඩ	කැලේ	23 1 19
13224	උස්ගොඩකැලේ	අකුරුගොඩ	පැහිරි	0 1 33
13225	එම	එම	එම	0 2 16
12226	එම	එම	එම	2 2 19
13227	ඉදිකඩගේන	එම	එම	7 3 33
13228	හොරකැටියොඩ	එම	එම	0 0 38
13229	එම	එම	එම	0 2 21
13230	එම දෙණිය	එම	මඩඟම	0 3 8
13232	හොරකැටියොඩපිටිකම්පිය	එම	පැහිරි	0 0 18
13233	එම	එම	එම	0 0 33
13223½	උස්ගොඩකැලේ නොහොත්	එම	කොස්	0 2 32
13223½	මුකලානවත්ත	එම	දෙණිය	0 0 24
		සිතියම 1,564.		
796	මහුවත්තවිලඹවිට	සුඵතනගොඩ	ඹවිට	0 2 5
797	එම	එම	එම	0 2 10
801	ගුරුවලියඹවිට	එම	එම	1 1 9
823	ඉතහේන්ගොඩැල්ලගේන	වර්ෂාපිටිය	බැඳ්ද	11 0 38
826	ඉතහේනගොඩැල්ල	සුඵතනගොඩ	එල්කරපු ඉඩම	0 3 29
		සිතියම 1,191.		
9424½	පොකුණවුල්ලගේන	ගහේගම	හේන	2 1 10
9424½	එම	එම	පැහිරි	0 0 20
		සිතියම 4,745.		
13404	නාකන්දගොඩ	මැලිමිට්ට	බැඳ්ද	18 1 33
		සිතියම 3,113.		
6945	දෙලොස්ගොඩගේන	මිදිගම	එම	14 2 27
6947	කවුකුරුදුකැටිය සහ මුලගේ	එම	කුඹුර	30 1 15
M 276	තැපිරිකකැටිය	එම	බැඳ්ද	0 1 29
N 276	කවුකුරුදුකැටිය	එම	එම	1 0 0
		සිතියම 4,640.		
A 491	පැන්කොලවිල	මිදිගම	කුඹුර	0 2 20
B 491	එම	එම	එම	2 3 16
12818	එම	එම	එම	1 2 11
		සිතියම 476.		
Z 119	දෙල්ගහවිල	මුදුගමුව	එම	2 2 34
		සිතියම 4,752.		
13457	ගල්ගන්ගොඩගේන	කොට්ටිවිල	පැහිරි	0 2 29
13458	එම	එම	කොස්	0 1 30
13460	කපුගේනකුඹුව	එම	පැහිරි	0 2 6
13461	එම	එම	හේන	2 3 35
13462	එම	එම	පැහිරි	0 0 20
13463	එම	එම	පොල්	0 2 18
13464	එම	එම	හේන	4 1 15
		සිතියම 3,484.		
8356	මැහිසාගහවත්ත	සුඵතනගොඩ	කොස්	0 0 23
		සිතියම 561.		
4417	මන්ඹිරගොඩ	කියපුඹුව	බැඳ්ද	0 2 32
4421	දිත්තිකාකහත්ත	එම	වත්ත	0 3 28
4422	මිහිටිකාවේගේන	එම	පැහිරි	1 2 4
4426	ගහලකොලදෙණියගේන	අකුරුපස	එම	3 0 6
4427	එම	එම	එම	0 3 16
4428	එම	එම	එම	0 1 32
4429	බෙලිගහදෙණියගේන	එම	එම	0 2 9
4430	එම	එම	එම	0 2 22
4431	එම	එම	එම	0 2 17

\* කැබලි 13222 මෙහි විකිනීමට ප්‍රසිද්ධ කර තිබෙන්නේ මැතින් සහ මිනි. පැරමට අයිතිවැසිකමත් ඇතුළත්.

නො.	ඉඩමේ නම.	ගම.	අන්දම.	මහඟ. අ. රු. ප.
4434	බෙලිගහදෙණියගොන	අකුරුස්ස	සුළුබැඳි	1 0 0
4435	එම	එම	එම	0 2 27
4436	එම	එම	එම	0 2 21
		සිතියම 4,709.		
A 493	ගොඩගම්පිටියදෙණිය	මාරම්	දෙණිය	0 0 36
B 493	ගොඩගම්පිටියවත්ත	එම	කොස්	1 0 34
R 493	මහපත්විල නොගොත් නදිලි ගොඩගොත්විල	එම	කුඹුර	2 1 2
D 494	මහකකුඹුර	එම	එම	1 3 27
E 494	සීන්දෙණිය	එම	එම	1 1 8
R 495	පුවක්ගහවිල	එම	මඩඹම	4 2 0
		සිතියම 6,452.		
J 556	දිගගොදෙණිය	මාලිමංඩ	දෙණිය	1 0 31
		සිතියම 1,589.		
1147	දෙණිගහඹව්ව	පලලල	පොල්	1 1 27
1149	ගමවිවිගේපතිරනගොවත්ත	එම	එම	4 0 30
1150	ගල්කැඹුවගොවත්ත	එම	එම	1 0 15
1151	පතිරනගොවත්ත	කොහුනගමුව	එම	0 2 26
1153	කොහුනකුඹුර	එම	කුඹුර	0 3 8
1154	අඹගහකුඹුර	එම	එම	2 2 33
1156	ලස්වත්ත	මුදුගමුව	වත්ත	1 2 35
1157	මනිගේවත්ත	වැලිගම	එම	0 3 9
1160	කැකිරිවත්ත	එම	එම	0 2 9
		සිතියම 6,525.		
17611	කැබැඳිදුටුගොවත්ත	මිරුප්ප	එම	0 3 35
		සිතියම 6,521.		
17549	ගෙවිවිගේගොන නොගොත් නලවත්තක්කන්දගොන	පැදිලිකොන්මදුටු	බැඳි	1 2 13
17550	නල්ගස්කුඹුවත්ත	එම	පොල්	0 2 5
17551	නලවත්තක්කන්දගොන	එම	බැඳි	2 0 8
		සිතියම 6,461.		
17335	කිතුලගොඩගොන	ගල්ලල	එම	4 0 11
17336	එම	එම	එම	0 0 10
		සිතියම 6,490.		
17412	පැනවිගස්කන්දගොන	පැනවිගහ	එම	4 0 27
17413	බවල්පතගොන	එම	එම	10 0 38
17414	කටදෙලගොන	ගල්ලල	එම	5 0 12
17415	බවල්පතගොන නොගොත් කට දෙලගොන	එම	එම	6 2 35
17416	ඉහලදෙණියඹව්ව	එම	වත්ත	0 2 36
17417	පිටිකොරවුවවත්ත	එම	එම	0 2 0
17418	එම	එම	එම	0 0 13
		සිතියම 6,492.		
17420	වැලිකුඹුරගොඩගොන	ගල්ලල	පැහිරි	2 1 10

කක්සේරුමිල අක්කරයක් රූපියල් 10 සිට රූපියල් 100 දක්වා ඉඩමේ කැපියටය.  
මෙම ඉඩම් කැණ වැඩිදුර කාරණා සර්වේශර්ඡනරාජලත්නාන්සේගෙත්තු, මිකිනිමේ කොන්දේසි ගැණ මාතර උපදේස්කලත්නාන්සේගෙත්තු දැනගත්ව පුළුවන.

ගරුකර උතුමාගත්වගත්සේගේ ආකුටලෙස,  
එවරුහි ඉම් කරන්,  
මහසෙනුකාරිස් වම්න.

Lease of a Plumbago Land.

NOTICE is hereby given that on Monday, August 3, 1903, at 1 P.M., the Assistant Government Agent, Matara, will put up to public auction, at his office at Matara, the lease of the right to dig plumbago in the under-mentioned Crown land supposed to contain plumbago for a period of one year, on conditions which can be ascertained at the Matara Kachcheri. The upset price and the additional rental will be as given below :—

Cadastral plan 33.

Lot.	Name of Land.	Extent. A. R. P.	Situation.
105	Paragahadeniya	0 1 8	Beralapanatara in Morawak korale

Upset price,—Rs. 450 per lot.  
Additional rental,—Re. 1 per acre.

Matara Kachcheri,  
May 23, 1903.

J. O'K. MURTY,  
Assistant Government Agent.



මිහිරන් ඉඩමක බදු විකිණීම.

මිහිරන් තිබෙනවාස කියා කල්පනාකර තිබෙන මෙහි පහත සඳහන්කරණ රජසන්තක ඉඩමේ මිහිරන් හැරීමට අවුරුද්දක බද්ද මාතර කම්මේරියෙන් සොයා දැනගතහැකි කොන්දේසිපිට මාතර උපළුපත්තලුන්තාන්සේ විසින් වසී 1903 ක්වූ අගොස්තු මස 3 වෙනි දිනවූ සඳුදා දවල් 10 මාතර කම්මේරියේදී වෙන්දේසිකර විකුනනවා ඇත. තක්සේරු මිල සහ වැඩිපුර බදුමුදලත් පහත සඳහන්කරණලද වේ.

ගම—බෙරලපනාතර මොරෙවක්කෝරලේ.

සිතියමේ නෝමර්.	බිම්කැබැල්ලේ නෝමර්	ඉඩමේ නම.	බිම්තරම. අ. රූ. ප.
ලංකාමැතිමේ නෝමර 33නේ සිතියම	105	පරගහදෙනිය	0 1 8

තක්සේරු මිල රුපියල් 450යි.  
වැඩිපුර බදු මුදල අක්කරයකට රුපියලක් බැගින්.

ජේ. ඕ'කෝ/ මර්ටි,  
උපළුපත්තලුන්.

වසී 1903 ක්වූ මැයි මස 23 වෙනි දින  
මාතර කම්මේරියේදීය.

LAND SALES IN THE EASTERN PROVINCE.

No. 934, E. P.

Colonial Secretary's Office,  
Colombo, May 29, 1903.

ON Tuesday, July 28, 1903, at 1 P.M., the Assistant Government Agent for the Trincomalee District will put up to auction, at his office in Trincomalee, the under-mentioned portions of Crown Land, on the terms authorized by Government.

Nine allotments of land situated in the Tamblegam division of the Trincomalee District of the Eastern Province.

Lot.	Village.	Preliminary plan 3,190. Name of Applicant.	Claimant—Crown. Description	Extent. A. R. P.	Upset Price per Acre. Rs.
88732	Tamblegam	Kanhapper Ponniah	Fit for paddy	5 1 34	15
88733	Sinna Kinniya	Nemer Sinnatambi	Fit for paddy	3 3 12	10
88734	Sinna Kinniya	M. U. Meyatin Pichchai	Paddy field	7 0 11	12
88736	Do.	Encroachment by M. U. M. Sultan	do.	0 0 13	12
88737	Periya Kinniya	Sinnatambi Meerasa	Open land fit for paddy	7 0 26	10
88738	Do.	Surveyed to close up gap	do.	3 3 32	10
88320	Sinna Kinniya	P. Kuppaitampi	Paddy field	7 1 20	12
88321	Do.	Encroachment by Pakka Casim	do.	4 0 28	12
88322	Do.	Encroachment by K. Kasinather	do.	0 0 26	12

Further information respecting these lands may be obtained from the Surveyor-General, and respecting the conditions of sale from the Assistant Government Agent, Trincomalee.

By His Excellency's command,

EVERARD IM THURN,  
Colonial Secretary.

No. 934, E. P.

කොලොනියල් සෙක්රිටාරි ජ්‍යෙෂ්ඨ,  
කොලොම්බු, 1903 ම් (බ්‍ර) වෛස කිඬු 29 ට් උ.

1903 ම් ජූනි 28 දින වන විට, පෞච්චාප්පිකුමයෙහි පහත 1 අක්කරයක් තුළ ජ්‍යෙෂ්ඨ මාරුකරණ කාර්යාලයේ දී ආණ්ඩුකරුගේ අනුමැතියෙන් මාතර කම්මේරියේදී මාතර උපළුපත්තලුන්තාන්සේ විසින් වෙන්දේසිකර විකුනනවා ඇත. තක්සේරු මිල සහ වැඩිපුර බදු මුදලත් පහත සඳහන්කරණලද වේ.

9 කාණිත්තාණ්ඩුකරු, ජ්‍යෙෂ්ඨ මාරුකරණ කාර්යාලයේ දී ආණ්ඩුකරුගේ අනුමැතියෙන් මාතර කම්මේරියේදී මාතර උපළුපත්තලුන්තාන්සේ විසින් වෙන්දේසිකර විකුනනවා ඇත. තක්සේරු මිල සහ වැඩිපුර බදු මුදලත් පහත සඳහන්කරණලද වේ.

බ්‍ර.	ලියාපිටිය.	කේන්ද්‍රිකාරණයක් පවරා.	විවරය.	විචාරය. අ. රූ. ප.	තරම්. රු.
88732	තම්පලකම	කත්තම්පර් පොන්නේයා	නෙර්කේර් තලය	5 1 34	15
88733	සින්නකිනියා	පිමර් සින්නතම්පි	කේ	3 3 12	10

இல.	குறிச்சி.	கேள்விகாரனின் பெயர்.	விலகம்.	வக்கிரான அக்குத் தரிப்பு விலை.		
				ரூ. அ. ப.	ரூ. :	
88734	சின்னக்கிணியாய் ஷே.	பினான் இலக்கம் 3,192. எம். யூ. மெய்யதீன்பிச்சை	நெற்காணி	7	0 11	12
88736		எம். யூ. எம். சுலுத்தான் கூட்டிய தரை	ஷே.	0	0 13	12
88737	பெரியகிணியாய் ஷே.	பினான் இலக்கம் 3,193. சின்னத்தம்பி மீராசா	நெற்கேற்ற வெண்தரை	7	0 26	10
88738		—	ஷே.	3	3 32	10
88320	சின்னக்கிணியாய் ஷே.	பினான் இலக்கம் 3,103. பி. ருப்பைத்தம்பி	நெல்வயல்	7	1 20	12
88321		பக்கா காகிம் கூட்டிய தரை	ஷே.	4	0 28	12
88322		கே. காகிநாதன் கூட்டிய தரை	ஷே.	0	0 26	12

இக்காணிகளைப்பற்றிய மேலதிக விபரம் அளவைத்தலைவரிடத்திலும் விற்பனவின் கொந்தீசுகளைப்பற்றி தீர்க்கோண மலை உதவி ஏசன் அலுவலர்கள்விடத்திலும் அறிந்துகொள்ளலாம்.

மகோத்தமரவர்களினது கட்டளைப்படி,  
எவெரட் இம் தூர்ன்,  
இராசாங்க விசுதர்.

No, 935, F. P.

Colonial Secretary's Office,  
Colombo, May 29, 1903.

ON Tuesday, July 14, 1903, at 1 o'clock P.M., the Assistant Government Agent for the Trincomalee District will put up to auction, at his office in Trincomalee, the under-mentioned portions of Crown Land, on the terms authorized by Government.

Twenty-one allotments of land situated in the Kaddukkulam east division of the Trincomalee District of the Eastern Province.

Lot.	Village.	Preliminary plan 3,175. Claimant—Crown. Name of Applicant.	Description.	Upset Price		
				Extent. A. R. P.	per Acre. Rs.	
88674	Pulmoddai	Umarkanni Sultan	Jungle suitable for paddy	1 2 32	13	
88675	Do.	—	do.	6 3 13	13	
88677	Pulmoddai	Preliminary plan 3,176. Claimant—Crown. S. M. Cassim	Jungle suitable for paddy	2 2 13	20	
88678	Amarivayal	Preliminary plan 3,177. Claimant—Crown. Encroachment by Veluppillai	Paddy land	0 2 0	13	
88679	Do.	V. Veluppillai	do.	3 0 0	13	
88680	Do.	do.	do.	1 3 25	13	
88594	Kumpurupiddi	Preliminary plan 3,158. Claimant—Crown. K. Sinnatamby	Garden	1 0 30	13	
88667	Pulmoddai	Preliminary plan 3,174. Claimant—Crown. S. S. Mohidin	Paddy land	1 0 0	13	
88668		do.	do.	2 0 14	13	
88669		do.	—	do.	3 3 28	13
88670		do.	Meyidin Saibu	do.	4 1 32	13
88671		do.	M. Ali Meera Sahib	do.	1 3 32	13
88672		do.	Encroachment by M. Ali Meerasa	do.	0 1 10	13
88687	Pulmoddai	Preliminary plan 3,179. Claimant—Crown. Encroachment by T. K. Meera	Paddy land	1 0 9	13	
88688		Do.	—	do.	1 1 34	13
88691		Do.	C. Pakeer Tampi	do.	2 2 0	13
88692	Pulmoddai	Preliminary plan 3,180. Claimant—Crown. M. M. Abdul Kader	Paddy land	4 1 0	13	
88710	Pulmoddai	Preliminary plan 3,184. Claimant—Crown. Encroachment by Ahammadu Lebbe	Paddy land	0 1 33	13	
88711		Do.	A. Aliyan	do.	1 0 18	13
88712		Do.	A. L. Mohidin Bawa	do.	1 1 20	13
88061	Tampalakam	Preliminary plan 3,052. Claimant—C. W. Supiramaniam. —	Garden land	1 1 30	10	

## Default Land.

Further information respecting these lands may be obtained from the Surveyor-General, and respecting the conditions of sale from the Assistant Government Agent, Trincomalee.

By His Excellency's command,  
EVERARD IM THURN,  
Colonial Secretary.

No. 935, E. P.

கொலோனியல் சர்க்கித்தார் ஆபீசில்,  
கொழும்பு, 1903 ம் ஆம் வைகாசி 29 ந் உ.

1903 ம் ஆண்டு ஆடிமாதம் 14 ந் தேதி, செவ்வாய்க்கிழமை பகல் 1 மணிக்குத் தன் ஆபீசில் கீழ் மாகாணத்து திரி கோணமலை உதவி கவண்மேந்து ஏசன்மவர்களால் இடனடியிற் சொல்லப்பட்டிருக்கிற முடிக்குரிய காணித்துண்டுகளை, அரசாட்சியாரால் உத்தரவுபண்ணப்பட்டிருக்கும் பொருத்தப்பிரகாரம் ஏலத்திற்குறி விற்கப்படும்.

21 காணித்துண்டுகள், கீழ்மாகாணத்து திரிகோணமலை டிஸ்திரிக்டின் கட்டுக்குளம் கிழக்குப் பகுதியிலிருக்கின்றன.

இல.	குறிச்சி.	கேள்விக்காரன பெயர்.	வீவரம்.	தரிப்புவிலை ஏக்கர் ஒன்றுக்கு	
				வீசாலம் ஏ. அ. ப.	ரூ.
88674	புல்மோட்டை	உமறுக்கனி சுலுத்தான்	நெற்கேற்றகாடு	1 2 32	13
88675	ஷே	—	ஷே	6 3 13	13
88677	புல்மோட்டை	பிளான் இலக்கம் 3,176. எஸ். எம். காசிம்	நெற்கேற்றகாடு	2 2 13	20
88678	அமரியவயல்	பிளான் இலக்கம் 3,177. வேலுப்பிள்ளை கூட்டியதரை	நெற்காணி	0 2 0	13
88679	ஷே	வி. வேலுப்பிள்ளை	ஷே	3 0 0	13
88680	ஷே	ஷே	ஷே	1 3 25	13
88594	ரூம்புறுபிட்டி	பிளான் இலக்கம் 3,158. கே. சின்னத்தம்பி	தோட்டம்	1 0 30	13
88667	புல்மோட்டை	பிளான் இலக்கம் 3,174. எஸ். எஸ். முகைதீன்	நெற்காணி	1 0 0	13
88668	ஷே	ஷே	ஷே	2 0 14	13
88669	ஷே	—	ஷே	3 3 28	13
88670	ஷே	மெய்யதீன் சாய்பு	ஷே	4 1 32	13
88671	ஷே	எம். அலி மீராசாய்பு	ஷே	1 3 32	13
88672	ஷே	எம். அலி மீராசாய்பு கூட்டிய தரை	ஷே	0 1 10	13
88687	புல்மோட்டை	பிளான் இலக்கம் 3,179. எஸ். கே. மீரா கூட்டியதரை	ஷே	1 0 9	13
88688	ஷே	—	ஷே	1 1 34	13
88691	ஷே	சி. பைக்கீர்தம்பி	ஷே	2 2 0	13
88692	புல்மோட்டை	பிளான் இலக்கம் 3,180. எம். எம். அப்துல்காதர்	ஷே	4 1 0	13
88710	புல்மோட்டை	பிளான் இலக்கம் 3,184. அகமது வெவ்வை கூட்டியதரை	நெற்காணி	0 1 38	13
88711	ஷே	ஏ. அலியார்	ஷே	1 0 18	13
88712	ஷே	ஏ. எல். முகைதீன் வாவா	ஷே	1 1 20	13
88061	தம்பலகமம்	ஒடுக்குப்பண மறுபடாத் காணிகள். பிளான் இலக்கம் 3,052. உரித்தானி—சி. டபிள்யூ. சுப்பரமணியம்	தோட்டம்	1 1 30	10

இக்காணிகளைப்பற்றிய மேலதிக விவரம் அளவைத்தலைவரிடத்திலும் விற்பனவின் கொந்தீசுகளைப்பற்றித் திரிகோணமலை உதவி ஏசன்மரிடத்திலும் அறிந்துகொள்ளலாம்.

மகோத்தமரவர்களினது கட்டணயின்படி,

எவெறட்டும் தூரண்  
இராசாங்கலித

No. 936, E. P.

Colonial Secretary's Office,  
Colombo, June 2, 1903.

ON Tuesday, July 21, 1903, and following days, at noon, the Government Agent for the Eastern Province will put up for sale or settlement, at his office in Batticaloa, the under-mentioned portions of Crown Land, on the terms authorized by Government.

Lot.	Village.	Name of Applicant.	Description.	Extent. A. R. P.	Upset Price
					per Acre. Rs.
88474	Veppantidal	K. Chinnattampipodi	Chenai land	7 1 15	12
88475	Do.	M. K. M. Ismayil	Paddy field	2 1 12	12
88534	Veppantidal	Preliminary plan 3,143. Claimant—Crown. U. Atampodi	Jungle land	3 2 39	10
88535	Do.	do.	Paddy field	0 2 6	12
88536	Do.	do.	do.	7 1 17	10
88623	Katpottanai	Preliminary plan 3,165. Claimant—Crown. S. Kantappodi	Open land fit for paddy	13 2 25	10
88624	Do.	M. Utumalevvai	Paddy field	10 0 0	10
88625	Do.	V. Katiramappodi	Open land fit for paddy	24 2 32	10
88112	Murakkoddanchenai	Preliminary plan 3,062.—Koralai pattu. Claimant—Crown. T. K. Sapapatippillai Udaiyar	Jungle fit for co-coanuts	34 2 12	10
88140	Koraveli	Preliminary plan 3,070. Claimant—Crown. M. Suppiramaniyan	Jungle fit for paddy	13 3 5	10
88141	Do.	K. Velappu Vahniyan	Paddy field	14 0 30	10

Lot.	Village.	Name of Applicant.	Description.	Extent. A. R. P.	Upset Price per Acre. Rs.
		Preliminary plan 3,146.—Porativu pattu. Claimant—Crown.			
88545	Natanai	V. Sinnakkutti	Garden high land	0 0 15	10
88546	Do.	do.	do.	0 1 37	10
88547	Do.	do.	Paddy land	2 3 30	12
88548	Do.	K. M. Vellai Muppan	do.	2 3 34	12
		Preliminary plan 3,161. Claimant—Crown.			
88603	Natanai	K. Kanavati	Paddy	6 2 12	12
88604	Do.	do.	do.	0 0 10	12
		Preliminary plan 3,167. Claimant—Crown.			
88633	Palukamam	A. Nakappan	Jungle land	3 2 26	10
88634	Do.	do.	Garden land	0 2 32	10
86636	Do.	General sale	Jungle land	1 1 34	10
88637	Do.	A. Manakan	Plantain gar- den	0 3 14	10
88638	Do.	A. M. Kumaraveli, &c.	do.	1 0 24	10
88639	Do.	General sale	Fit for paddy cultivation	0 2 5	10
		Preliminary plan 496.—Manmunai pattu. Miralevvai Pakkirmeiyatinvava, &c. (defaulter)			
4755	Tevilamuna		Paddy land	10 3 10	10
		Preliminary plan 1,219. Asamalevvai Ismalevvai (defaulter)			
I 23	Tevilamunai		Paddy land	2 1 26	10
		Preliminary plan 2,097.—Porativu pattu. Murukapper Satasivam, &c. (defaulter)			
W 52	Vellankiri		Paddy land	10 3 25	10
		Preliminary plan 470 Kanapatiyar Kantappan (defaulter)			
4466	Natanai		Paddy land	2 0 4	10
4467	Do.	Visuvanatan V. V. Vinasittampi	do.	30 2 0	10
		Preliminary plan 483. Kuneluppalar V. V. Arumukam (de- faulter)			
4588	Natanai		Paddy land	8 3 25	10
		Preliminary plan 839. Irupallancheppodi V. V. Kanapatip- pillai (defaulter)			
10035	Natanai		Paddy land	0 2 32	10
		Preliminary plan 1,610. Sinnattampippodi V. V. Manakapodi (de- faulter)			
4448	Natanai		Paddy land	8 1 4	10
		Preliminary plan 485. Nakandar V. V. Kanapatippodi (de- faulter)			
4636	Katchenai		Paddy land	1 1 18	10
		Preliminary plan 459. Kumarappodi Periyatampi Udaiyar (de- faulter)			
4278	Palukamam		Paddy land	5 2 27	10
		Preliminary plan 2,418. Maittar Sinnappillai (defaulter)			
76306	Tampankeni		Paddy land	3 1 9	10
		Preliminary plan 667. Kaippatta Kantappan, &c. (defaulter)			
K 223	Mandur		Paddy land	9 1 20	10
L 223	Do.	Kannappar Somanatan, &c. (defaulter)	do.	12 3 26	10
M 223	Do.	Katiraveli P. H. Tampimuttu, &c. (defaulter)	do.	13 1 0	10
N 223	Do.	do.	do.	16 1 25	10
		Preliminary plan 1,301.—Sammanturai pattu. Aliyarmumulai Pakkirkuddi (defaulter)			
3118	Chorikkalmunai		Paddy land	11 2 25	10
		Preliminary plan 2,169. Mukaiyatinvava Aliyarpodi, &c. (de- faulter)			
7251	Chorikkalmunai		Paddy land	11 3 39	10
		Preliminary plan 1,676. Veluppillai Sinnattampi (defaulter)			
4969	Chorikkalmunai		Paddy land	1 1 5	10
		Preliminary plan 1,726. Mirausaulevvaippodi D. O. Mustapalev- vaippodi (defaulter)			
5302	Sammanturai		Paddy land	10 1 27	10
		Preliminary plan 767. S. Manikkappodi Vanniya (defaulter)			
9510	Sadaiyantala		Paddy land	16 2 20	10
		Cadastral plan 2.—Akkarai pattu. Vairamuttu D. O. Sapapatippillai (defaulter)			
G	Tirukkovil		Paddy land	9 2 10	10
		Preliminary plan 991. Umaruppillai Kalantarlevvaippodi Udaiyar (defaulter)			
216	Karunkoddittivu		Paddy land	2 0 20	10
217	Do.	do.	do.	1 2 32	10
		Preliminary plan 346. Ivuralevvai Isuppulevvai (defaulter)			
U 97	Addalaichenai		Paddy land	9 0 0	10
		Preliminary plan 1,062. Velappodi Marimuttu (defaulter)			
1021	Kolavil		Paddy land	0 2 8	10

Lot.	Village.	Name of Applicant.	Description.	Upset Price			
				Extent.			Rs.
				A.	R.	P.	
Preliminary plan 1,174.							
2120	Karunkoddittivu	Mylappodi Manikkapoddi (defaulter)	Paddy land	1	2	9	10
2123	Do.	Sinnattampi Kumarapodi (defaulter)	do.	1	2	7	10
2126 & 2127	Kolavil	Mylipodi, Alvappodi, &c. (defaulter)	do.	2	3	8	10
2130	Do.	Mylipodi Constable Manukkappodi (defaulter)	do.	1	2	4	10
Preliminary plan 1,464.							
3734	Karunkoddittivu	Kantamullai Katiraveli (defaulter)	Paddy land	1	0	26	10
3735	Do.	Ivuralevvaipodi Miralevvaipodi (defaulter)	do.	4	0	19	10
3739	Do.	Kantamullai Katiraveli (defaulter)	do.	2	2	8	10
Preliminary plan 562.							
6012	Tampiluvil	Nannittampi Tillaiyampalam (defaulter)	Paddy land	49	3	0	10
Preliminary plan 1,231.—Panawa pattu.							
2732	Pottuvil	Kasilevvaipparikari, P. H. Saivuttampi, &c. (defaulter)	Paddy land	12	3	19	10
Preliminary plan 2,288.							
75708 & 75709	Lahugala	Mr. A. B. Jemmett-Browne (defaulter)	Paddy land	116	0	0	10
Preliminary plan 2,374.—Koralai pattu.							
76118	Oddaimavadi	Kalantaropdi Mukammatu Avuvakkar (defaulter)	Paddy land	21	0	0	10
Preliminary plan 552.—Manmunai pattu.							
D 189	Mutalaikkuda	V. Arunasalam, &c. (defaulter)	Paddy land	3	2	19	10
Preliminary plan 909.							
11145	Ponnankanichchenai	Tamotaram Tampimuttu (defaulter)	Paddy land	5	0	0	10
Preliminary plan 2,344.							
76023	Ayittiyamalai	Kasinatar George Kantappa Notary, &c. (defaulter)	Paddy land	35	2	10	10
Preliminary plan 2,234.							
7482	Veppantidal	Akamatulevvai Pakkirlevvai (defaulter)	Paddy land	5	1	18	10
Preliminary plan 1,171. Claimant—Crown.							
2080	Kuruntadimunnari	V. V. Mokammataliva (defaulter)	Fit for paddy	7	0	0	10

Further information regarding these lands and conditions of sale may be obtained from the Government Agent, Eastern Province, Batticaloa.

By His Excellency's command,  
 EVERARD IM THURN,  
 Colonial Secretary.

No. 936, E. P.

கொலோனியல் சர்க்கரித்தார் ஆபீசில்,  
 கொழும்பு, 1903 ம் (ஆ) ஆணை 2 ந் உ.

1903 ம் ஆணை ஆடிமாதம் 21 ந் தேதியாகிய செவ்வாய்க்கிழையன்று மதனையடுத்த நாடகனிலும் முற்பகல் கிழக்கு மாகாணத்து கவந்ணமேநது ஏசனறவர்கள் தனது ஆபீசில் இசனடியிற சொல்லப்படடிருககிற முடிசூரிய காணிசதுணடுகளை, ஆசாட்சியாரால் உததரவபணண்பபடிருககும் பொருத்தப்பிரகாரம் ஏலத்திற்குறி வற்பார.

இல.	சூழ்ச்சி.	கேள்விக்காரனின் பெயர்.	வகை.	அ. ம. ப.	ரூ.
படம் 3,127. மணமுனைப்பற்று.					
88474	வேப்பத்திடல்	க. சின்னத்தம்பிப்போடி	சேனைக்காகிய பூமி	7	1 15 12
88475	ஓடி	மு. க. மு. இஸமாயில்	வயல்	2	1 12 12
படம் 3,143.					
88534	ஓடி	உ. ஆதம்போடி	காட்டுப்பூமி	3	2 39 10
88535	ஓடி	ஓடி	வயல்	0	2 6 12
88536	ஓடி	ஓடி	வயல்	7	1 17 10
படம் 3,165.					
88623	கற்பத்தானை	சி. கந்தப்போடி	வெடைப்பூமி வேளாண்மைக்கேற்றது	13	2 25 10
88624	ஓடி	மு. உதுமாலெவ்வை	வயல்	10	0 0 10
88625	ஓடி	க. கஜிராமப்போடி	வெடைப்பூமி வேளாண்மைக்கேற்றது	24	2 32 10
படம் 3,062. கோறியெயற்று.					
88112	முறக்கொட்டான சேனை	தோ. க. சபாபதிப்பிள்ளை உடையார்	தென்னைக்காகிய காடு	34	2 12 10
படம் 3,070.					
88140	கொளுவெளி	மு. சுப்பிரமணியம்	வேளாண்மைக்கேற்ற காடு	13	3 5 10
88141	ஓடி	க. வேலப்புலவனையன்	வயல்	14	0 30 10

இல.	குறிப்புகள்.	கேள்விக்காரனின் பெயர்.	விபரம்.	சம்பந்தம் வைக்கொ	
				விசாரணை.	எதுக்கு.
				அ. மு. ப.	கு.
		படம் 3,146. போர்த்துக்கியப் பரம.			
88545	நாதனை	வீ. சின்னக்குடடி	மேடு தோட்டப்பூமி	0 0 15	10
88546	செடி	செடி	செடி	0 1 37	10
88547	செடி	செடி	வயல்	2 3 30	12
88548	செடி	க. மு. வெள்ளைமூப்பன்	வயல்	2 3 34	12
		படம் 3,161.			
88603	செடி	கா. கணவதி	வயல்	6 2 12	12
88604	செடி	செடி	வயல்	0 0 10	12
		படம் 3,167.			
88633	பளுகாமம்	அ. நாகப்பன்	காட்டுப்பூமி	3 2 26	10
88634	செடி	செடி	தோட்டப்பூமி	0 2 32	10
88636	செடி	பொதுநிறுவனம்	காட்டுப்பூமி	1 1 34	10
88637	செடி	ஆ. மாணிக்கம்	வாழைத்தோட்டம்	0 3 14	10
88638	செடி	அ. மு. குமாரசுவாமிபுத்தூறு	செடி	1 0 24	10
88639	செடி	பொதுநிறுவனம்	வேளாண்மைக்காகப் பூமி	0 2 5	10
		படம் 496. பன்முனைப்பற்று.			
4755	தெயிலா முனை	மீ. பைச்சிர் மெய்யினவரவா			
		யும் மறுபேரும் (வாய்தாகட்டாதவர்)	வயல்	10 3 0	10
		படம் 1,219.			
I 23	செடி	அ. இலமாவெவ்வை (வாய்தாக்கட்டாதவர்)	வயல்	2 1 26	10
		படம் 2,097. போர்த்துக்கியப் பரம.			
W 52	வெலலங்கிரி	மு. சதாசிவமுடி மறுபேரும் (வாய்தாகட்டாதவர்)	வயல்	10 3 25	10
		படம் 470.			
4466	நாதனை	க. கந்தப்பன் (வாய்தாகட்டாதவர்)	வயல்	2 0 4	10
4467	செடி	வி. வ. வி. வினாசித்தம்பி (வாய்தாகட்டாதவர்)	வயல்	30 2 0	10
		படம் 483.			
4588	நாதனை	கு. வ. வி. ஆறுமுடி (வாய்தாகட்டாதவர்)	வயல்	8 3 25	10
		படம் 839.			
10035	செடி	இ. வ. வி. கணபதிப்பிள்ளை (வாய்தாகட்டாதவர்)	வயல்	0 2 32	10
		படம் 1,610.			
4448	செடி	சி. வ. வி. மாணிக்கப்பேரம் (வாய்தாகட்டாதவர்)	வயல்	8 1 4	10
		படம் 485.			
4636	கற்சேனை	நா. வ. வி. கணபதிப்பேரம் (வாய்தாகட்டாதவர்)	வயல்	1 1 18	10
		படம் 459.			
4278	பளுகாமம்	கு. தோ. பெரியத்தம்பிப்பேரம் உடையார் (வாய்தாகட்டாதவர்)	வயல்	5 2 27	10
		படம் 2,418.			
76306	தும்பங்கேணி	மா. சின்னப்பிள்ளை (வாய்தாகட்டாதவர்)	வயல்	3 1 9	10
		படம் 667.			
K 223	மணலோ	கை. கந்தப்பன் மறுபேரும் (வாய்தாகட்டாதவர்)	வயல்	9 1 20	10
L 223	செடி	க. சோமநாதனும் மறுபேரும் (வாய்தாகட்டாதவர்)	வயல்	12 3 26	10
M 223	செடி	க. பொ. ச. தம்பிமுத்தும் மறுபேரும் (வாய்தாகட்டாதவர்)	வயல்	13 1 0	10
N 223	செடி	செடி	வயல்	16 1 25	10
		படம் 1,301. சமமாந்தறைப்பற்று.			
3118	சொறிக்கல் முனை	அ. மு. பைச்சிர் குடடி (வாய்தாகட்டாதவர்)	வயல்	11 2 25	10
		படம் 2,169.			
7251	செடி	மு. அவியாரப்பேரம் மறுபேரும் (வாய்தாகட்டாதவர்)	வயல்	11 3 39	10
		படம் 1,676.			
4969	செடி	வே. சின்னத்தம்பி (வாய்தாகட்டாதவர்)	வயல்	1 1 5	10
		படம் 1,726.			
302	சமமாந்தறை	மீ. உ. டி. ஆ. முத்தப்பாவெவ்வைப்பேரம் (வாய்தாகட்டாதவர்)	வயல்	10 1 27	10

இல.	குறிச்சி.	கௌவிக்காரரின் பெயர்.	விபரம்.	ஏக்கரொன் றுக்கு தரிப் விசாலம். புலிகை, ஏ. ஆ ப. ரு.
9510	சடைபனசளவாய்	பட்டம 767. சி. மாணிக்கப்போடி வனனி மை (வாயிதாகட்டாதவா)	வயல.	16 2 20 10
G	கி நகரேசுவில	பட்டம 2. அக்கரைப்பற்று. வை. டி. ஆ. சபாபதிப்பிள்ளை (வாயிதாகட்டாதவா)	வயல	9 2 10 10
216	கருங்கொட்டித்தீவு	பட்டம 991. உ. கலந்தாலெவ்வைப்போடி உடையார் (வாயிதாகட்டா தவா)	வயல வயல	2 0 20 10 1 2 32 10
217	பட்டம 346.			
U 97	அட்டாளச்சேனை	பட்டம 346. இ. ஈசுப்புவெவ்வை (வாயிதா கட்டாதவா)	வயல	9 0 0 10
1021	கோளா வில	பட்டம 1,062. வே. மாறிமுத்து (வாயிதா க ட்டாதவா)	வயல	0 2 8 10
2120	கருங்கொட்டித்தீவு	பட்டம 1,174. மை. மாணிக்கப்போடி (வாயி தாக்கட்டாதவா)	வயல	1 2 9 10
2123	பட்டம	சி. குமாப்போடி (வாயிதா க ட்டாதவா)	வயல	1 2 7 10
2126 } 2127 }	கோளா வில	மை. ஆளவாப்போடி (வாயிதா கட்டாதவா)	வயல	2 3 8 10
2130	கோளாவில்	மை. கொ. மாணிக்கப்போடி (வாயிதாகட்டாதவா)	வயல	1 2 4 10
3734	கருங்கொட்டித்தீவு	பட்டம 1,464. ச. கதிரவேலி (வாயிதாக ட்டாதவா)	வயல	1 0 26 10
3735	பட்டம	இ. மீராலெவ்வைப்போடி (வாயிதாகட்டாதவா)	வயல	4 0 19 10
3739	பட்டம	க. கதிரவேலி (வாயிதா க ட்டாதவா)	வயல	2 2 8 10
6012	தம்பிலுவில	பட்டம 562. ந. திலையம்பலம் (வாயிதா கட்டாதவா)	வயல	49 3 0 10
2732	பொத துவில	பட்டம 1,231. பாணகைப்பற்று. கா. பொ. த. சாடவத்தம்பி யுமமறுப்பெரும் (வாயிதா கட்டாதவா)	வயல	12 3 19 10
75708 } 75709 }	லவகலை	பட்டம 2,288. ஆ. பெ. ஜெமற் பிரவந்தூரை யவாகள் (வாயிதா கட்டா தவா)	வயல	116 0 0 10
76118	ஒட்டைமாவடி	பட்டம 2,374. கோறலைப்பற்று. க. மு. அவுலக்கர் (வாயிதா க கட்டாதவா)	வயல	21 0 0 10
D 189	முதலையகூடா	பட்டம 552. மணமுனைப்பற்று. வீ. அருணாசலமுமமறுப்பெ ரும் (வாயிதாகட்டாதவா)	வயல	3 2 19 10
11145	பொன்னாங்காணிச் சேனை	பட்டம 909. தா. தம்பிமுத்து (வாயிதா கட்டாதவா)	வயல	5 0 0 10
76023	ஆயித்தியமலை	பட்டம 2,344. கா. ஜொ. கந்தப்பாவடி மறுப்பெ ரும் (வாயிதாகட்டாதவா)	வயல	35 2 10 10
7482	வேப்பந்திடல்	பட்டம 2,234. அ. பைக்கிருலெவ்வை (வாயிதா கட்டாதவா)	வயல	5 1 18 10
2080	குருந்தடிமுனமாரி	பட்டம 1,171. உரித்த எரி—முயக்காரிய. வ. க். முகமமதவிவா	வேளாண்மைக்காகியது	7 0 0 10

இக்காரணகளைப்பற்றிய மேலதனமான விளம்பரங்களையும் விற்பனையின் கொந்திசுகளைப்பற்றியும் மட்ட  
டா; எப்ப அராசாட்சி ஏசனறுத்துரையவாகளிடம் வினாவி அறிந்துகொள்ளலாம்.  
மகோத்தமா அவர்களினது உடலையின்படி,  
வெற்றட இம் தூரன்,  
இராசாங்கலிகர்.

**LAND SALES IN THE NORTH-WESTERN PROVINCE.**

No. 1,692, N.W. P.

Colonial Secretary's Office,  
Colombo, May 29, 1903.

ON Monday, July 20, 1903, at 1 o'clock P.M., the Assistant Government Agent for the Chilaw District will put up for sale or settlement, at his office in Chilaw Kachcheri, the under-mentioned portions of Crown Land, on the terms authorized by Government.

Twelve allotments of land situated in the Pitigal korale north division of the Chilaw District of the North-Western Province.

Lot.	Village.	Name of Claimant.	Description.	Extent.		Upset Price
				A.	R. P.	per Acre. Rs.
8439	Ilakkattuwa	Crown	Deniya	3	2 9	10
Preliminary plan 1,638.						
9289	Panayadikulam	Crown	Deniya	0	3 8	10
9290	Do.	do.	Open tank	4	0 6	10
9293	Do.	do.	Chena	1	2 18	10
9294	Do.	do.	Deniya	0	3 23	10
9296½	Do.	do.	Open sandy	0	1 18	10
9296½	Do.	do.	Chena	1	0 23	10
9296½	Do.	do.	do.	0	0 14	10
Preliminary plan 1,855.						
Preliminary plan 2,417.						
11215	Bombiwela	Crown	Forest	5	0 12	40
11216	Do.	do.	do.	4	3 26	40
11223	Do.	do.	do.	5	0 18	40
11224	Do.	do.	do.	5	0 24	40

Further information respecting these lands may be obtained from the Surveyor-General, and respecting the conditions of sale from the Assistant Government Agent, Chilaw.

By His Excellency's command,  
EVERARD IM THURN,  
Colonial Secretary.

No. 1,692, N.W. P.

විෂි 1903 ක්වූ මැයි මස 29 වෙනි දින කොළඹ මහසෙනෙවිවරයාගේ කන්දෙසි ගැණ වසම දියාබේ

වසම දියාබේ හලාවත දිස්ත්‍රික්කයේ උපළුපත්කරන්නාගේ විසින් මෙහි පහත සඳහන්වන ආණ්ඩුව සන්තක ඉඩම් ආණ්ඩුවේ නියෝගවලට ප්‍රකාරයට විෂි 1903 ක්වූ ජූලි මස 20 වෙනි දිනවූ සඳුදා දවල් 1 ව හලාවත කබ්වේරියේදී වෙන් දේසිකර විකුණනට නොහොත් බේරුම්කරදෙන්නට යෙදෙනවා ඇත.

වසම දියාබේ හලාවත පලාතේ උතුරු පිටිගල් කොට්ඨාසයේ පිහිටා තිබෙන භුමිකුලම් 12ක්.

සිතියම 1,638.

කො.	ගම.	අයිතියම නිසන්නා.	අන්දම.	මහත.		පටන්ගන්න
				අ. ර. ප.	රු.	
8439	ඉලක්කරිවුව	ආණ්ඩුව	දෙනිය	3	2 9	10
සිතියම 1,855.						
9289	පහගඹිකුලම	ආණ්ඩුව	එම	0	3 8	10
9290	එම	එම	වැව	4	0 6	10
9293	එම	එම	ගෝන	1	2 18	10
9294	එම	එම	දෙනිය	0	3 23	10
9296½	එම	එම	වැල්ල	0	1 18	10
9296½	එම	එම	ගෝන	1	0 23	10
9296½	එම	එම	එය	0	0 14	10
සිතියම 2,417.						
11215	බෝම්බිවෙල	ආණ්ඩුව	කැලාව	5	0 12	40
11216	එම	එම	එම	4	3 26	40
11223	එම	එම	එම	5	0 18	40
11224	එම	එම	එම	5	0 24	40

මෙම ඉඩම් ගැණ වැඩිදුර කාරණා සර්වේශ්වරයාගේ උපදෙස්වලට ප්‍රකාරයට විකිණීමේ කොන්දේසි ගැණ වසම දියාබේ හලාවත උපළුපත්කරන්නාගේ කන්දෙසි දිනගන්නට පුළුවන.

ගරුකර උතුමානවතන්ගේ ආඥාවලට,  
එවරුහි ඉම් තරුන්,  
මහසෙනෙවිවරයාගේ විමස.



No. 1,693, N.W. P.

Colonial Secretary's Office,  
Colombo, May 28, 1903.

ON Monday, July 13, 1903, at 1 o'clock P.M., the Government Agent for the North-Western Province will put up for sale or settlement, at his office in Kurunegala, the under-mentioned portions of Crown Land, on the terms authorized by Government.

Six allotments of land situated in the Wannī hatpattu division of the Kurunegala District of the North-Western Province.

Preliminary plan 2,805. Applicant—Crown.

Lot.	Village and Korale.	Name of Land.	Name of Claimant.	Description.	Extent. A. R. P.	Upset Price per Acre. Rs. c.
12679	Getilawa in Pahalawisi-deke korale	Kongahahena	The Crown	Chena	0 2 10	10 0
Preliminary plan 2,654. Applicant—Crown.						
J 1201	Arasanwewa in Hatalis-paha korale west	Galhinnamukalana	Dewarakkita Unnase	Jungle	0 1 23	17 50
L 1201	Do.	Galvihare <i>alias</i> Pansalaidama	do.	Forest	0 0 20	17 50
N 1201	Do.	Vihare Paulahena	do.	Chena	0 0 13	17 50
Q 1201	Do.	Galapaulahena <i>alias</i> Mailagahamulahena	Jayalat Mudiyanse-lage Punchi Banda and others	do.	0 0 6	17 50
S 1201	Do.	Hinnapaulahena	Villagers of Arasanwewa	Chena	0 0 20	17 50

Further information respecting these lands may be obtained from the Surveyor-General, and respecting the conditions of sale from the Government Agent of the North-Western Province.

By His Excellency's command,  
EVERARD IM THURN,  
Colonial Secretary.

No. 1,693, N.W. P.

විෂ් 1903 ක්වු මැයි මස 28 වෙනි දින කොළඹ මහසෙනෙවුන්ගේ කාර්යාලයේ.

පාලන දිසාවේ ආණ්ඩුවේ ඒජන්තාධිපතිවරයාගේ විසින් මෙහි පහත සඳහන්වන ආණ්ඩුව සන්තක ඉඩම් ආණ්ඩුවේ නියෝගවලට ප්‍රකාරයට විෂ් 1903 ක්වු ජූලි මස 13 වෙනි දිනට අදාළ දවස් 10 කුරුණෑගල කම්මේරියේදී වෙන්දේසිකර මිකුතුවට නොගොන් බොහෝදෙනට යෙදෙනවා ඇත.

වයඹ දිසාවේ කුරුණෑගල පලාතේ වන්නිසන්තකයාගේ කොට්ඨාසයේ පිහිටා තිබෙන මිහිකැටුවේ සිතියම 2,805. ගම—ගැට්ලව. පහල විසිදෙනෙලකරලේ. ඉල්ලුම්කරු—ආණ්ඩුව.

කො.	ඉඩමේ නම.	අයිතිකම් කියන්නා.	අන්දම.	මහත. අ. රු. ප.	උණ. රු. ස.
12779	කෝන්ගහසේන	ආණ්ඩුව	හේන	0 2 0	10 0
සිතියම 3,654. ගම—අරසන්වැව. හතලිස්පහේ කැගෙනහිරකෝරලේ.					
J 1201	ගල්හිත්තේමුකලාන	දේවරත්නපානසේන	කැලේ	0 1 23	17 50
L 1201	ගලවිකාරේ නොගොන් සන්සලේ ඉඩම	එම	මුහුලාන	0 0 20	17 50
N 1201	විහාරේපොලොන්න	එම	හේන	0 0 13	17 50
Q 1201	ගලපොලොන්න නොගොන් මයිලගහමුල	ජයලත් මුදිගන්සේලාගේ පුත්ති	එම	0 0 6	17 50
S 1201	හිත්තොටුල්ලේන	අරසන්වැවේ ගන්වැසියෝ	එම	0 0 20	17 50

මෙම ඉඩම් ගැණ වැඩිදුර කාරණා සර්වේචරිත්තරාලයේදී, මිහිකැටුවේ කොන්දේසි ගැණ කාරණා වයඹ දිසාවේ ආණ්ඩුවේ ඒජන්තාධිපතිවරයාගේදී ප්‍රකාරයට පුළුවන.

ගරුකර උතුමානවකන්සේගේ ආඥාවලෙස,  
එවරුඩ් ඉම් කරන්,  
මහසෙනෙවුන්ගේ මහත.

No. 1,694, N.W. P.

Colonial Secretary's Office,  
Colombo, June 5, 1903.

ON Saturday, July 25, 1903, at 1 o'clock P.M., the Assistant Government Agent for the Chilaw District will put up for sale or settlement, at his office in Chilaw Kachcheri, the under-mentioned portions of Crown Land, on the terms authorized by Government.

Fifteen allotments of land situated in the Pitigal korale north division of the Chilaw District of the North-Western Province.

Preliminary plan 2,770.

Lot.	Village.	Name of Claimant.	Description.	Extent. A. R. P.
12581	Maiyawa	Crown	Field	1 1 35

Lot.	Village.	Name of Claimant.	Description.	Extent A. R. P.
12577	Nalladarankattu	Preliminary plan 2,769. Crown	Field	1 3 5
12451	Virankattuwa	Preliminary plan 2,742. Crown	Field	3 1 12
12453	Do.	do.	do.	3 0 0
12455	Do.	do.	do.	5 2 0
12201	Madirankulam	Preliminary plan 2,689. Crown	Field	0 1 16
12202	Do.	do.	do.	0 0 7
12203	Do.	do.	do.	0 0 4
12208	Do.	do.	do.	0 2 6
12209	Do.	do.	Gala	0 0 14
12340	Madirankulam	Preliminary plan 2,722. Crown	Garden	0 1 12
C 1090	Kudamaeliya	Preliminary plan 2,180. Crown	Forest	121 0 0
8088	Kusalai	Preliminary plan 1,543. Crown	Abandoned clearing	4 3 36
8090	Do.	do.	Swampy land	2 3 20
M 650	Do.	do.	Abandoned garden	15 2 10

Upset price,—Rs. 10 to Rs. 15 per acre.

Further information respecting these lands may be obtained from the Surveyor-General, and respecting the conditions of sale from the Assistant Government Agent, Chilaw.

By His Excellency's command,  
EVERARD IM THURN,  
Colonial Secretary.

No. 1,694, N.W. P.

විෂි 1903 ක්වු පුති මස 5 වෙනි දින කොළඹ  
මහසෙනෙකාරිජ්ජන්තානසේනෙ කන්රත්රුවෙදිය.

මෙහි දිසාවේ හලාවක දිස්ත්‍රික්කයේ උපද්වන්තරුජන්තානසේනෙ විසින් මෙහි පහත සඳහන් වෙත ආණ්ඩුව සන්තක වෙත ආණ්ඩුවේ නියෝගවල පකාරයට විෂි 1903 ක්වු පුලි මස 25 වෙනි දිනවු සෙනසුරුදු 1 ව හලාවක හ ව්වේර්සේදි වෙත්දේසිකර විකුණන්නට නොහොත් මෙරුත්තරදෙත්ව ගෙදෙනවා ඇත.

වැඩ දිසාවේ හලාවක පලාතේ උතුරුපිටිගල්කෝරල කොමඩාසේ පිහිටාසිබෙන විවිත, බෙලි 15.

සිතියම 2,770.

කො.	ගම.	අයිතිකම කියන්නා.	අත්දම.	මහත. අ. රු. ප.
12581	මසියාව	ආණ්ඩුව	සම	1 1 35
12577	හල්ලදරත්තලිවුව	සිතියම 2,769. ආණ්ඩුව	එම	1 3 5
12451	විරත්තලිවුව	සිතියම 2,742. ආණ්ඩුව	එම	3 1 12
12453	එම	එම	එම	3 0 0
12455	එම	එම	එම	5 2 0
12201	මදිරත්තලම	සිතියම 2,689. ආණ්ඩුව	එම	0 1 16
12202	එම	එම	එම	0 0 7
12203	එම	එම	එම	0 0 4
12208	එම	එම	එම	0 2 6
12209	එම	එම	ගාල	0 0 14
12340	එම	සිතියම 2,722. ආණ්ඩුව	වත්ත	0 1 12
C 1090	කුඩාමාළුපිත	සිතියම 2,180. ආණ්ඩුව	කැලාව	121 0 0
8088	කුසල	සිතියම 1,543. ආණ්ඩුව	අත්ඇරපු, එලිකිරිම	4 3 36
8090	එම	එම	මඩවිම	2 3 20
M 650	එම	එම	අත්ඇරපු වත්ත	15 2 10

මෙම ඉඩම් ගැණ වැඩිදුර කාරණා සර්වේයර්පකරුජ්ජන්තානසේනෙත්ද, විකිනිමේ කොත්දේසි ගැණ වැඩ දිසාවේ හලාවක උපද්වන්තරුජන්තානසේනෙත්ද දුතගත්ව පුවත.

ගරුකර උතුමානත්වකත්සේනෙ ආඥාවලස,  
එවරුඩි ඉම් කරුණ,  
මහසෙනෙකාරිජ්ජන්ත.

## LAND SALES IN THE NORTH-CENTRAL PROVINCE.

No. 1,239, N.C. P.

Colonial Secretary's Office,  
Colombo, May 28, 1903.

ON Tuesday, July 21, 1903, at 1 o'clock P.M., the Government Agent for the North-Central Province will put up to auction for sale or settlement, at his office in Anuradhapura, the under-mentioned portions of Crown Land, on the terms authorized by Government.

Twenty-eight allotments of land situated in the Kalagampalata division of the Anuradhapura District of the North-Central Province.

Lot.	Village.	Name of Applicant.	Description.	Extent.		Upset Price per Acre. Rs.
				A.	R. P.	
Preliminary plan 2,093.—Unduruwa korale. Claimant—Crown and E. Appuhami of Daniyagama.						
6241	Dikwennewa	Ekanayaka Appuhamige Appuhami and others of Daniyagama and Ukku Banda Appuhamige Appuhami of Galkiriyagama	Low jungle and paddy chena	11	1 14	10
Preliminary plan 2,287.—Unduruwa korale. Claimant—Crown.						
7068	Dikwennepotana	T. B. Ehelapola Korala and others of Unduruwa	Jungle fit for paddy	22	3 30	20
7069	Do.	do.	do.	0	1 8	20
Preliminary plan 2,311.—Unduruwa korale. Claimant—Crown.						
7141	Katukeliyawa	Ahamado Lebbege Omaru Lebbe	Low jungle fit for paddy	2	0 5	10
7142	Do.	Udayawedage Meera	do.	2	0 38	10
7143	Do.	Udayawedage Musa	do.	1	0 20	10
7144	Do.	Ahamado Lebbege Omaru Lebbe	do.	0	2 26	10
Claimant—Crown and Omaru Lebbege Kasiya.						
7146	Katukeliyawa	—	Paddy field	0	1 6	10
Preliminary plan 2,333.—Unduruwa korale. Claimant—Crown.						
7228	Dambewatawana	Udayare, ex-Arachchi, and others	Jungle fit for paddy	1	1 30	20
7230	Do.	do.	do.	10	1 8	20
Preliminary plan 986.—Kiralowa korale. Claimant—Crown.						
2858	Marasinhamillewa	Wannihami Wedarala	Low jungle fit for paddy	1	0 26	12
Preliminary plan 2,253/130.—Kiralowa korale. Claimant—Crown.						
6989	Morottegama	S. Punchirala and others	Low jungle fit for paddy	5	0 18	12
Preliminary plan 2,389.—Maminiya korale. Claimant—Crown.						
7440	Puliyankulama	—	Jungle fit for garden	0	2 18	10
Preliminary plan 2,405.—Negampaha korale. Claimant—Crown.						
7474	Kallanpitiya	Jayasundara Mudiyansele Suduhami	High jungle fit for paddy	16	0 10	10
Preliminary plan 183.—Kalagam korale. Claimant—Rajakaruna Kapurala Korala and others of Manewa.						
R 50	Karambawa	—	Old paddy field	5	1 4	—
Preliminary plan 252.—Kalagam korale. Claimant—Kottasege Tikiri Appu and others.						
Z 85	Pallekagama	—	Old paddy field	1	1 15	—
Claimant—Kapuralage Udayare and others.						
A 86	Pallekagama	—	Old paddy field	1	1 18	—
Claimant—Ukku Bandage Appuhami and others.						
B 86	Pallekagama	—	Old paddy field	0	2 8	—
Claimant—Wannihami Registrar and others.						
C 86	Pallekagama	—	Old paddy field	0	3 37	—
Claimant—Kapurala Wedaralage Kapuruhami and others.						
D 86	Pallekagama	—	Old paddy field	1	3 28	—
Preliminary plan 229.—Kalagam korale. Claimant—Kapuralage Tikirala and others.						
K 74	Rattagalahammillewa	—	Old paddy field	2	3 5	—
Claimant—Kapuralage Nambirala and others.						
L 74	Rattagalahammillewa	—	Old paddy field	1	3 23	—
Claimant—Ranhamige Wannihami and others.						
M 74	Rattagalahammillewa	—	Old paddy field	2	3 25	—

Lot.	Village.	Name of Applicant.	Description.	Extent. A. R. P.	Upset Price per Acre. Rs.
Claimant—Wannakuralage Kapurala and others.					
N 74	Rattalahammillewa	—	Old paddy field	2 1 1	—
Claimant—Siralage Ukkurala and others.					
O 74	Rattalahammillewa	—	Old paddy field	2 3 2	—
P 74	Do.	—	do.	3 2 38	—
Claimant—Silanburalage Etani and others.					
Q 74	Rattalahammillewa	—	Old paddy field	2 3 2	—
Claimant—Ranhamige Pinhami and others.					
R 74	Rattalahammillewa	—	Old paddy field	4 3 11	—

Certificates of no claim by the Crown will be issued on payment of fees in respect of lot R. 50 in preliminary plan 183 ; lots Z 85, A 86, B 86, C 86, D 86 in preliminary plan 252 ; and lots K to R 74 in preliminary plan 229.

Further information respecting these lands may be obtained from the Surveyor-General, and respecting the conditions of sale from the Government Agent of the North-Central Province.

By His Excellency's command,

EVERARD IM THURN,  
Colonial Secretary.

No. 1,239, N.C. P.

වර්ෂ 1903 ජූනි මාස 28 වෙනි දින කොළඹ

මහසෙනෙවුන්ගේ උන්වහන්සේගේ කන්තෝරුවේදී.

උතුරු මැද දිසාවේ ආණ්ඩුවේ ඒජන්තවරයාගේ විසින් මෙහි සහකරු සඳහා වූ ආණ්ඩුව සන්තක ඉඩම් ආණ්ඩුවේ කිසිදු වැටුප් ප්‍රකාරයට වර්ෂ 1903 ජූනි මාස 21 වෙනි දිනට අනතුරුවද සමස්ත 1 ව අනුරාධ පුර කවිච්චේදී වෛද්‍යසිකර චතුරන්වරණ හොඟොන් චේරුමිකරදෙව් ගෙදෙව්වා ඇත.

උතුරු මැද දිසාවේ අනුරාධ පුර පලාතේ කලාගම්මාලායා කොමසාරිස් පීඨවා නිවෙහ නිමිකැබලි 28 ක් සිතියම 2,093. උදුරුවකෝරලේ. ගම—දික්වැන්නාව. පවත්නා නික. ගහන.

නො.	ඉල්ලුම්කරයා.	අයිතිකම් කිසිවක්.	අක්ෂර.	අ. ර. ප. රු.
6241	දැනගම ඒකනායක අප්පුහාමි ගේ අප්පුහාමි සහ තවත් අය සහ ගල්කිරිසාගම උක්කුම ආණ්ඩුව සහ දැනගම ඒ. අප්පුහාමි සහ තවත් අප්පුහාමි පුතාමි	අණ්ඩුව සහ දැනගම ඒ. අප්පුහාමි	සහ විවේක	11 1 14 10
සිතියම 2,287. උදුරුවකෝරලේ. ගම—දික්වැන්නාව.				
7068	උදුරුව වි. ඇහැල්ලපොල කෝරල සහ තවත්	ආණ්ඩුව	විවේක සහ කැලේ	23 3 30 20
7069	එම	එම	එම	0 1 8 20
සිතියම 2,311. උදුරුවකෝරලේ. ගම—කුටුකැලියාව.				
7141	අහමදුලච්චේගේ මමරු ලෙම්බේ	ආණ්ඩුව	විවේක සහ කැලේ	2 0 5 10
7142	උඩතාවෙදුගේ මිරි	එම	එම	2 0 38 10
7143	උඩතාවෙදුගේ මුසා	එම	එම	1 0 20 10
7144	අහමදුලච්චේගේ මමරු ලෙම්බේ	එම	එම	0 2 26 10
7146	—	ආණ්ඩුව සහ මමරු ලෙම්බේගේ කාසියා	අඹුර	0 1 6 10
සිතියම 2,333. උදුරුවකෝරලේ. ගම—දෙබවැව.				
7228	උඩතාවේ සිටිපුආරච්චේල සහ තවත්	ආණ්ඩුව	විවේක සහ කැලේ	1 1 30 20
7230	එම	එම	එම	10 1 8 20
සිතියම 986. කිරිලුවකෝරලේ. ගම—වාරසිංහගම මල්ලුව.				
2858	වත්තිහාමි වැටුප්	ආණ්ඩුව	විවේක සහ කැලේ	1 0 26 12
සිතියම 2,253/10. කිරිලුවකෝරලේ. ගම—මොරොන්ගේගම.				
6989	ඇස්. පුන්විල සහ තවත්	ආණ්ඩුව	විවේක සහ කැලේ	5 0 18 12
සිතියම 2,389. මාමානිසාකෝරලේ. ගම—පුලියන්කලම.				
7440	—	ආණ්ඩුව	වත්තට පුදුසු කැලේ	0 2 18 10
සිතියම 2,405. නැගමසහකෝරලේ. ගම—කල්ලන්කුට්ටි.				
7474	ජයසුන්දර මුදියන්සේලාගේ සුබ හාමි	ආණ්ඩුව	විවේක සහ කැලේ	16 0 10 10
සිතියම 183. කලාගම්මාලායා කෝරලේ. ගම—කරඹුව.				
R 50	—	මානුවා වි. රජකරු නා කපුරල කෝරල සහ තවත් අය	පුරානකුඹුර	5 1 4 —

කො.	ද්‍රව්‍ය විකාරයා.	අයිතිකම් කියන්නා.	අන්දම.	වටහත්කම	
				මහලු.	ගණක.
Z 85	—	සිතියම 252. කලාගමකෝරලේ. ගම—පල්ලේකාගම. කාවිසායේ විකීර්දපු සහ තවත් පුරාණ කුඹුර	එම	1 1 15	—
A 86	—	කපුරලාගේ උඩසාර් සහ තවත් එම	එම	1 1 18	—
B 86	—	උක්කුඩන්ඩාගේ අප්පුනාමි සහ තවත් එම	එම	0 2 8	—
C 86	—	වන්නිගාමි රිජ්ජවර් සහ තවත් එම	එම	0 3 37	—
D 86	—	කපුරලවෙදුරලාගේ කපුරුනාමි සහ තව අය එම	එම	1 3 28	—
K 74	—	සිතියම 229. කලාගමකෝරලේ. ගම—රත්නාගලකමිල්ලැවි. කපුරලාගේ විකීරල සහ තවත් පුරාණ කුඹුර	එම	2 3 5	—
L 74	—	කපුරලාගේ නඹිරල සහ තවත් එම	එම	1 3 23	—
M 74	—	රත්නාමිගේ වන්නිගාමි සහ තවත් එම	එම	2 3 25	—
N 74	—	වන්නකුරලාගේ කපුරල සහ තවත් එම	එම	2 1 1	—
O 74	—	සිරලාගේ උක්කුරල සහ තවත් එම	එම	2 3 2	—
P 74	—	එම	එම	3 2 38	—
Q 74	—	සිරඹුරලාගේ එකනි සහ තවත් එම	එම	2 3 2	—
R 74	—	රත්නාමිගේ පිංනාමි සහ තවත් එම	එම	4 3 11	—

කොමර 183\*න් පැලෑටිකඩදසියේ පෙනෙන R 50 දරන බිම්කම්වලටද කොමර 252\*න් පැලෑටිකඩදසියේ පෙනෙන Z 85, A 86, B 86, C 86, D 86 දරන බිම්කම්වලටද සහ කොමර 229 දරන පැලෑටිකඩදසියේ පෙනෙන K සිට R 74 දරන බිම්කම්වලටද ගාස්තුව ගෙවීමක් කිරීමට බලපෑමක් ඇත.

මෙම ඉඩම් ගැන වැඩිදුර තොරතුරු සඳහා සර්වේකර්ස් කලාගමකෝරලේ, විකිනිමේ කොන්දේසි ගැන වැඩිදුර තොරතුරු උතුරුමැද දිසාවේ ආණ්ඩුවේ ඒජන්ට් ජනරාල්ගේ දුරකථනවලට පුළුවන.

ගරුකර උතුරුමැද දිසාවේ ආණ්ඩුවල,  
එවර්ඩ් ඉම් හර්න්,  
මහාසඤ්ඤාධිපතිවරයා.

No. 1,240, N.C. P.

Colonial Secretary's Office,  
Colombo, May 28, 1903.

ON Thursday, July 23; 1903, at 1 o'clock P.M., the Government Agent for the North-Central Province will put up to auction for sale or settlement, at his office in Anuradhapura, the under-mentioned portions of Crown Land, on the terms authorized by Government.

Seven allotments of land situated in the Hurulupalata division of the Anuradhapura District of the North-Central Province.

Lot.	Village.	Name of Applicant.	Description.	Upset Price	
				Extent. A. R. P.	per Acre. Rs.
Preliminary plan 2,407.—Kalpe korale. Claimant—Crown.					
7481	Horowapotana	—	Open land fit for boutique site and garden. A portion of boutique occupied by Mahamadu Wappu is on the land	0 0 11	75
7482	Do.	—	Open land fit for boutique site and garden. "Gala" is on the land	0 0 34	75
7483	Do.	—	Open land fit for boutique site and garden. Boutique occupied by H. K. Nikolas Appu is on the land	0 0 16	75
7484	Do.	—	Open land fit for boutique site and garden. A portion of boutique occupied by Nikolas Appu is on the land	0 0 20	75
Preliminary plan 2,419.—Kalpe korale. Claimant—Crown.					
7538	Mekichchawa	Sella Vel-pediya	Chena fit for paddy	1 2 27	10
Preliminary plan 2,383.—Ulagalla korale. Claimant—Crown.					
7425	Indiwewa	Sendarage Suddana Panikiya and three others of Miwellewa	Jungle fit for paddy	6 2 20	10
Preliminary plan 667.—Ulagalla korale. Claimant—Crown and T. M. Mudaliami, teacher.					
2233	Muriyakadawala	Welate Vel-vidane	Land partly asweddumized	0 0 21	10

Further information respecting these lands may be obtained from the Surveyor-General; and respecting the conditions of sale from the Government Agent of the North-Central Province.

By His Excellency's command,  
EVERARD M. THURN,  
Colonial Secretary.

No. 1,240, N.C. P.

වර්ෂ 1903 ජූනි මස 28 වෙනි දින කොළඹ මහසෙනෙවිවරයාගේ කාර්යාලයේදී.

ලතුරුමැද දිසාවේ ආණ්ඩුවේ ඒජන්තවරයාගේ විසින් මෙහි සහකරු සඳහා වෙන් කර ඇති ආණ්ඩුව සහකරු ඉඩම් ආණ්ඩුවේ නියෝගවලට ප්‍රකාරයට වර්ෂ 1903 ජූනි මස 23 වෙනි දින වූ මුහුණතකදී සවස 1 වන අනුරාධපුර කම්බේරියේදී වෙන්දේසිකර විකුණනු ලබන බොහෝ කොටස් විකුණීමට යෙදෙනවා ඇත.

ලතුරුමැද දිසාවේ අනුරාධපුර පලාතේ හුරුපලාත කොට්ඨාසයේ පිහිටා තිබෙන බිම් කැබලි 7.

සිතියම 2,407. කල්පේකෝරලේ. අයිතිකම් කියවනා:—ආණ්ඩුව. පවත්ගත්ත

නො.	ගම.	ඉල්ලුම්කරයා.	අන්දම.	ඉ. රු. ප.	රු.
7481	කොරුවපොතාන	—	වත්තට සහ කඩඉඩමකට සුදුසු පිටිටනිබිම, මහම්මදු වාප්පු හේ කඩයෙන් කොටසක් මේ ඉඩමේ තිබේ	0 0 11	75
7482	එම	—	වත්තකට සහ කඩඉඩමකට සුදුසු පිටිටනි බිම, මෙම ඉඩ මේ ගවගාලක් තිබේ	0 0 34	75
7483	එම	—	වත්තකට සහ කඩඉඩමකට සුදුසු පිටිටනිබිම, එම්. කේ. නිකුල්ස් බුක්නිවිදින කඩය මෙම ඉඩමේ තිබේ	0 0 16	75
7484	එම	—	වත්තකට සහ කඩඉඩමකට සුදුසු පිටිටනිබිම, නිකුල්ස් අප්පු බුක්නිවිදින කඩයෙන් කොටසක් මෙම ඉඩමේ තිබේ	0 0 20	75
7538	මැකිව්ව	සිතියම 2,419. කල්පේකෝරලේ. සෙල්ලවෙල්පේසියා විංචි සුදුසු හේත		1 2 27	10
7425	ඉදිව්ව	සිතියම 2,383. උලගල්ලකෝරලේ. මවැල්ලාවේ සේන්දරගේ සුඛනාපතික්කියා සහ තුන්දෙනෙක් විංචි සුදුසු කැලේ		6 2 20	10
2233	මුරියාකඩවල	සිතියම 667. උලගල්ලකෝරලේ. අයිතිකම් කියවනා:—ආණ්ඩුව සහ ටී. ඇම්. මුදලිගාමි ඉ. වරයා. වේලාගේ වෙල්පිදුගේ කොටසක් අස්වද්ද නිවෙහ ඉඩම		0 0 21	10

මෙම ඉඩම් හැඟි විකුණු කාරයා සර්වේෂර්ස් නරල්ලාගේ කාර්යාලයේදී, විකිනීමේ කොන්දේසිය ගැන විකුණු කාරණා ලතුරුමැද දිසාවේ ආණ්ඩුවේ ඒජන්තවරයාගේ කාර්යාලයේදී දැනගන්නට පුළුවන.

ගරුකර උතුමානත්වයෙන් ආඥාවලෙන්,  
එවරුම් ඉම් තරුණ,  
මහසෙනෙවිවරයාගේ මහලය.

No. 1,241, N.C. P.

Colonial Secretary's Office,  
Colombo, May 28, 1903.

ON Thursday, July 16, 1903, at 1 o'clock P.M., the Government Agent for the North-Central Province will put up to auction for sale or settlement, at his office in Anuradhapura, the under-mentioned portions of Crown Land, on the terms authorized by Government.

Thirty-eight allotments of land situated in the Nuwaragampalata division of the Anuradhapura District of the North-Central Province.

Lot.	Village.	Name of Land.	Description.	Extent. A. R. P.	Upset Price per Acre. Rs.
Preliminary plan 334.—Eppawala korale.					
Claimants—Nambirala Upasekrala Siralege Kalumenika and five others and the Crown.					
1196	Kelediwulwewa	—	Paddy field. This land was jungle in 1883	0 3 15	75
Preliminary plan 948.—Eppawala korale.					
Claimants—Crown and D. Menikrala and others.					
2804	Kelediwulwewa	Banda Neketrala	Paddy field. This land was jungle in 1890	2 3 22	5
Preliminary plan 1,718/40.—Eppawala korale.					
Claimant—Crown.					
5185	Nallachchiya	P. Menikrala	Jungle fit for paddy	7 3 22	15
Preliminary plan 2,430.—Eppawala korale.					
Claimant—Crown.					
7569	Rajjallegama	Suddahamige Kiri Banda and another	Jungle fit for garden	3 3 20	17
Preliminary plan 2,418.—Eppawala korale.					
Claimant—Crown.					
7536	Nallachchiya	Dewarakkhita Unnanse	High jungle fit for paddy	10 0 15	3
Preliminary plan 2,421.—Eppawala korale.					
Claimant—Crown.					
7544	Sangettewa	K. R. Kumarihami of Sangettewa	Forest fit for garden	1 3 30	

Lot.	Village.	Name of Land.	Description.	Extent. A. R. P.	Upset Price per Acre. Rs.
		Preliminary plan 2,429.—Eppawala korale. Claimant—Crown.			
7567	Eliye Siyambalawa	Mudalihami Vel-vidanege Pinhami of Mediyawa	Forest fit for paddy	2 3 7	12
		Preliminary plan 2,432.—Eppawala korale. Claimant—Crown.			
7574	Keleamunukole	Kirihami Vedarala	Low forest fit for cocoanut	1 1 6	12
		Preliminary plan 1,871.—Kende korale. Claimant—Crown.			
5524	Mankadawala	W. Don Charles Appu	Low jungle fit for paddy	8 0 16	50
		Preliminary plan 2,320.—Kende korale. Claimant—P. Kapurala and another.			
7188	Kokatiyagollewa	—	Cocoanut garden	1 0 7	12
		Preliminary plan 2,415.—Kende korale. Claimant—Crown.			
7527	Siyambalagaskada	Wannihamige Ukkurala of Neke- tunuwewa	Low jungle fit for paddy	2 1 0	11
		Preliminary plan 2,252.—Kende korale. Claimant—Crown.			
6987	Kopakulama	—	Scrub jungle fit for paddy	22 1 0	30
6988	Do.	—	do.	7 2 0	30
		Preliminary plan 2,416.—Kende korale. Claimant—Crown.			
7529	Kallanchiya	Appuralege Kandate	Chena fit for paddy	1 2 0	10
		Preliminary plan 368.—Nuwaragam korale. Claimant—Crown.			
1255	Ichchankulama	Kasi Lebbe Wawa Tambi and others	Low forest fit for paddy	2 2 35	11
		Preliminary plan 423.—Nuwaragam korale. Claimant—Sultan Vel-vidane and others.			
A 117	Amanegama	—	Old paddy field	15 3 22	— <sup>a</sup>
B 117	Do.	—	do.	7 1 34	— <sup>a</sup>
		Preliminary plan 920.—Nuwaragam korale. Claimant—Crown.			
2762	Mahabellankadawala	Appuralage PUNCHIRALA	Forest fit for garden	1 3 38	20
		Preliminary plan 1,777/99.—Nuwaragam korale. Claimant—Crown.			
5303	Elapatgama	—	Field (encroachment by Menika Panik- kiya)	0 1 4	10
		Preliminary plan 842.—Kadawat korale. Claimant—Crown.			
2587	Karapikkada	Punchirala	Paddy field (encroach- ment by Gamman- chirala and others)	1 0 26	30
		Preliminary plan 2,140.—Kadawat korale. Claimant—Crown.			
6422	Kongollewa	—	Paddy field (encroach- ment by PUNCHI Panikkiya and others)	1 3 28	12
6423	Do.	—	do.	0 0 4	12
6424	Do.	—	do.	0 0 38	12
6425	Do.	—	do.	0 0 8	12
6426	Do.	—	do.	0 0 3	12
6427	Do.	—	do.	0 0 3	12
6428	Do.	—	do.	0 0 8	12
6429	Do.	—	do.	0 0 1	12
6430	Do.	—	do.	0 0 6	12
6431	Do.	—	do.	0 0 5	12
		Preliminary plan 2,153.—Kadawat korale. Claimant—Crown.			
6503	Periyakulama	—	Low jungle fit for paddy	1 0 8	12
6504	Do.	—	do.	0 0 7	12
6505	Do.	—	do.	0 0 22	12
		Preliminary plan 2,420.—Kadawat korale. Claimant—Crown.			
7540	Helemtagaswewa	N. G. Sellate and T. Pinhami	Low jungle fit for paddy	3 1 0	10
7542	Do.	Punchirala Anumetirala and another	do.	2 3 21	10
7543	Do.	K. V. Punchirala and another	do.	5 0 0	10

<sup>a</sup> Fees for certificate of quiet possession.

Lot.	Village.	Name of Land.	Description.	Extent. A. R. P.	Upset Price
					per Acre. Rs.
1690	Uppane	Preliminary plan 442.—Willachchiya korale. Claimant—Crown.	S. Appakutti Vel-vidane and others Jungle fit for paddy	3 3 21	10
		Preliminary plan 2,213.—Willachchiya korale. Claimant—Crown.			
6714	Yabarawewa	Menika Hangiliya Vel-vidane of Ihalayalogama	Forest fit for paddy	2 0 35	10

Further information respecting these lands may be obtained from the Surveyor-General, and respecting the conditions of sale from the Government Agent of the North-Central Province.

By His Excellency's command,  
EVERARD IM THURN,  
Colonial Secretary.

No. 1,241, N.C. P.

වෂ් 1903 ක්වු මැසි මස 28 වෙනි දින කොළඹ  
මහසෙනෙට්ටු ජනරාල්ගේ කන්තෝරුවේදීය.

කුරු මහිම දිසාවේ ආණ්ඩුවේ ඵ්ජනකරුන්ගේ විසින් මෙහි පහත සඳහන්වන ආණ්ඩුව සන්තක ඉඩම් ආණ්ඩුවේ නියෝගවල ප්‍රකාරයට වෂ් 1903 ක්වු ජූලි මස 16 වෙනි දිනවූ බ්‍රහස්පතින්ද, සවස 1ට අනුරාධපුර කවිවේරියේදී වෙන්දේසිකර විකුණාදීමට නොහොත් බේරුන්කර දෙන්නට බෙදෙනවා ඇත.

ලකුරු මහිම දිසාවේ අනුරාධපුර පලාතේ නුවරගම්පලාන කොට්ඨාසයේ පිහිටා තිබෙන ඝම්කැබලි 38ක්.

සිතියම 334. ඵ්ප්පාවෙලකෝරලේ.

අයිතිකම කිසිත්තා—නබ්දරල, උපාසකරල, සිරලගේ කඵමැනිකා සහ 5 දෙනෙක් සහ ආණ්ඩුව.

නො.	ගම.	ඉල්ඵම්කාරයා.	අන්දම.	පටන්ගන්න මහත. ගණන.	
				අ. රු. ප.	රු.
1196	කැලේදිවුල්වැව	—	කුඹුර, වෂ් 1883 දක්ව මෙම ඉඩම කැලේව නිවුනාය	0 3 15	75
2804	සිතියම 948. ඵ්ප්පාවෙලකෝරලේ. අයිතිකම කිසිත්තා—ආණ්ඩුව, සී. මැනිකරල සහ නවත් අය. කැලේදිවුල්වැව	බන්ඩානැකුත්තරල	කුඹුර, වෂ් 1890 දක්ව මෙම ඉඩම කැලේව නිවුනාය	2 3 22	75
5185	සිතියම 1718/40. ඵ්ප්පාවෙලකෝරලේ. අයිතිකම කිසිත්තා—ආණ්ඩුව. නල්ලම්පිත	පී. මැනිකරල	විසට සුදුසු කැලේ	7 3 22	15
7569	සිතියම 2,430. ඵ්ප්පාවෙලකෝරලේ. රජපල්ලේගම	සුබහාමිගේ කිරිබන්ඩා සහ නවත් අය	වත්තට සුදුසු කැලේ	3 3 20	17
7536	සිතියම 2,418. ඵ්ප්පාවෙලකෝරලේ. නල්ලම්පිත	දෙවරක්කිතලන්නාන්සේ	විසට සුදුසු අන්දමවා කැලේ	10 0 15	13
7544	සිතියම 2,421. ඵ්ප්පාවෙලකෝරලේ. සන්ගැව්ටවේ	සන්ගැව්ටවේ කේ. ආර්. කුමාරිසාමි	වත්තට සුදුසු මුකලාන	1 3 30	17
7567	සිතියම 2,429. ඵ්ප්පාවෙලකෝරලේ. ඵලිසසිගමලාව	මැදියාවේ මුදලිසාමි, වෙල්විදානේගේ පින්සාමි	විසට සුදුසු මුකලාන	2 3 17	12
7574	සිතියම 2,432. ඵ්ප්පාවෙලකෝරලේ. කැලේඅමුනුකොළේ	කිරිසාමිවෙදරල	පොල්වලට සුදුසු ලද මුකලාන	1 1 6	12
5524	සිතියම 1,871. කැදැකෝරලේ. මාන්කඩවල	බබ්ලිවි. දෙත් මාර්ලස්අප්ප	විසට සුදුසු ලදකැලේ	8 0 16	10
7188	සිතියම 2,320. කැදැකෝරලේ. අයිතිකම කිසිත්තා—පී. කපුරල සහ නවත් අයෙක්. කොකවිගලෝලාව	—	පොල්වත්ත	1 7	12
7527	සිතියම 2,415. කැදැකෝරලේ. අයිතිකම කිසිත්තා—ආණ්ඩුව. සිසිමලගස්කඩ	නෙකඩුනුවැවේ වන්හිසාමිගේ ලක්කුරල	විසට සුදුසු ලද කැලේ	2 1 0	11
6987	සිතියම 2,252. කැදැකෝරලේ. කෝපාකුලම	—	විසට සුදුසු කඩුපන් කැලේ	22 1 0	30
6988	ඵම	—	ඵම	7 2 0	30
7529	සිතියම 2,416. කැදැකෝරලේ. කල්ලන්පිස	අප්පුරලගේ කන්දානේ	විසට සුදුසු ගේත	1 2 0	10
1255	සිතියම 368. නුවරගම්කෝරලේ. ඉඵවත්කුලම	කාසිලෙඛිවේ වඩානම් සහ නවත් අය	විසට සුදුසු ලද මුකලාන	2 2 35	11
A 117	සිතියම 423. නුවරගම්කෝරලේ. අයිතිකම කිසිත්තා—පුල්කන් වෙල්විදානේ සහ නවත් අය. ආමන්ගම	—	පරනකුඹුර	15 3 22	—
B 117	ඵම	—	ඵම	7 1 34	—
2762	සිතියම 920. නුවරගම්කෝරලේ. අයිතිකම කිසිත්තා—ආණ්ඩුව. මහබෙල්ලන්කඩවල	අප්පුරලගේ පුන්ඵරල	වත්තට සුදුසු මුකලාන	1 3 38	20
5303	සිතියම 1,777. නුවරගම්කෝරලේ. ඇලපත්ගම	—	කුඹුර, මැනිකාපතින්කියා විසින් අල්ලාගන තිබේ	0 1 4	10
2587	සිතියම 842. කඩවත්තෝරලේ. කරපික්කඩ	පුන්ඵරල	කුඹුර, ගමන්ඵරල සහ න වත් අය අල්ලාගන තිබේ	1 0 26	3)



නො.	ගම.	ඉල්ළුමකාරයා.	අන්දම.	පවත්ගන්න	
				මහක. අ. රු. ප.	ගනක රු.
6422	කෝන්ගොල්ලුව	සීතියම 2,140. කඩවත්තෝරලේ.	කුඹුර, පුත්වාපනිකන්දිය, සහ කවත් අග අල්ලා ගනනිබි	1 3 28	12
6423	එම	—	එම	0 0 4	12
6424	එම	—	එම	0 0 38	12
6425	එම	—	එම	0 0 8	12
6426	එම	—	එම	0 0 3	12
6427	එම	—	එම	0 0 3	12
6428	එම	—	එම	0 0 8	12
6429	එම	—	එම	0 0 1	12
6430	එම	—	එම	0 0 6	12
6431	එම	—	එම	0 0 5	12
සීතියම 2,153. කඩවත්තෝරලේ.					
6503	පෙරියකුලම	—	විසට සුදුසු ලදකැලේ	1 0 8	12
6504	එම	—	එම	0 0 7	12
6505	එම	—	එම	0 0 22	12
සීතියම 2,420. කඩවත්තෝරලේ.					
7540	හැලුමගස්වැව	ඇන්. ජ. පෙල්ලෝන් සහ ටී. පිත්තාම්	විසට සුදුසු ලදකැලේ	3 1 0	10
7542	එම	පුත්තරලදකුමැතිරල සහ කවත් අගක	එම	2 3 21	10
7543	එම	කේ. බී. පුත්තරල සහ	එම	5 0 0	10
සීතියම 442. විලම්බියකෝරලේ.					
1690	ලප්පනේ	ඇස්. අප්පාකුච්චි චෙල්විදානේ සහ කවත් අග	විසට සුදුසු කැලේ	3 3 21	10
සීතියම 2,213. විලම්බියකෝරලේ.					
6714	සබරවැව	ඉහලයාලාගම මැනිකා හත්තිලියා චෙල්විදානේ	විසට සුදුසු මුකලාන	2 0 35	10

මෙම ඉඩම් ගැණ වැඩිදුර කාරණා සර්වේයර්ජනරල් උත්තාන්තේශයෙන්ද, විකින්නේ කොන්දේසිය ගැණ වැඩිදුර කාරණා උතුරුමැද දිසාවේ ආණ්ඩුවේ එජන්තරලකන්තේශයෙන්ද දැනගන්නට පුළුවන.

ගරුකර උතුරුමානවකන්තේශයේ ආඥාව ලෙස,  
එවරුර්ඞ ඉම් හර්න්,  
මහසෙක්කාරාජ් චම්භ.

No. 1,242, N.C. P.

Colonial Secretary's Office,  
Colombo, June 2, 1903.

ON Tuesday, July 21, 1903, at 3 o'clock P.M., the Government Agent for the North-Central Province will put up to auction for sale or settlement, at his office in Anuradhapura, the under-mentioned portions of Crown Land, on the terms authorized by Government.

Five allotments of land situated in the Kalagampalata division of the Anuradhapura District of the North-Central Province.

Lot.	Village.	Name of Applicant.	Description.	Extent.		Upset Price per Acre. Rs.
				A.	R. P.	
Preliminary plan 2,347.—Kalagam korale. Claimant—Crown.						
7275	Periyakulama	—	Paddy field (encroachment by owner of T.P. 170,496)	0	1 14	20
7277	Do.	Wannihami of Periyakulama	Forest fit for garden	2	3 18	18
7278	Do.	Punchirala Vel-vidane of Periyakulama	do.	4	1 12	18
Preliminary plan 2,386.—Kalagam korale. Claimant—Crown.						
7431	Manewa	Rajakaruna Udayare of Manewa	Jungle fit for garden	3	3 28	15
Preliminary plan 2,390.—Kalagam korale. Claimant—Crown and villagers.						
7442	Periyakulama	Pinhamige Bandirala and another	Forest fit for paddy	10	3 16	18

Further information respecting these lands may be obtained from the Surveyor-General, and respecting the conditions of sale from the Government Agent of the North-Central Province.

By His Excellency's command,  
EVERARD IM THURN,  
Colonial Secretary.

No. 1,242, N.C. P.

වම් 1903 ක්වු ජුනි මස 2 වෙනි දින කොළඹ මහසෙනෙවිවරයාගේ කන්තෝරුවේදීය.

උතුරු මධ්‍යම දිසාවේ ආණ්ඩුවේ ඒජන්තවරයාගේ විසින් ගෙවී පහත සඳහන්වන ආණ්ඩුව සන්තක ඉඩම් ආණ්ඩුවේ නියෝගවලට ප්‍රකාරයට වම් 1903 ක්වු ජුලි මස 21 වෙනි දිනවූ අභ්‍යන්තරවලදී සවස 3ට අනුරාධපුර කවිචේරියේදී වෙන්දේසිකර විකුණනුට නොහොත් බේරුන්කර දෙනට යෙදෙනවා ඇත.

උතුරු මධ්‍යම දිසාවේ අනුරාධපුර පලාතේ කලාගම්පලාන කොට්ඨාසයේ පිහිටා තිබෙන බිම්කැබලි 5ක්.

සිතියම 2,347. කලාගම්කෝරළේ. අයිතියම කිහිපයා—ආණ්ඩුව.

නො.	ගම.	ඉල්ලීමකාරයා.	අන්දම.	පටන්ගන්න	
				මහස. ගණන.	අ. රු. ප. රු.
7275	පෙරියකුලම	—	කුඹුර, නොමිමර 170,496 දරන පිඹුරුකඩදැසිස අයිතියකාරයා විසින් අල්ලාගත තිබේ	0	1 14 20
7277	එම	පෙරියකුලමේ වන්නිහාමි	වත්තට සුදුසු මූකලාන	2	3 18 18
7278	එම	එම පුන්චිරලවෙල්ලිදියගේ	එම	4	1 12 18
7431	මානුව	සිතියම 2,386. කලාගම්කෝරළේ. මානුවේ රජකරුණාලියාගේ	වත්තට සුදුසු කැලේ	3	3 28 15
7442	පෙරියකුලම	සිතියම 2,390. කලාගම්කෝරළේ. අයිතියම කිහිපයා—ආණ්ඩුව සහ ගම්මු. පිත්තාමගේ බන්චිරල සහ තවත් අයගේ	විසට සුදුසු මූකලාන	10	3 16 18

මෙම ඉඩම් ගැණ වැඩිදුර කාරණා සර්වේශ්වරයාගේ විසින් ගෙවී නොගන්නා ගැණ වැඩිදුර කාරණා උතුරු මධ්‍යම දිසාවේ ආණ්ඩුවේ ඒජන්තවරයාගේ දැනගන්නට පුළුවන.

ගරුකර උතුරු මධ්‍යම කන්තෝරුවේදී ආණ්ඩුවලෙස,  
එවරුම් ඉම් කරන්,  
මහසෙනෙවිවරයා විමස.

No. 1,243, N.C. P.

Colonial Secretary's Office,  
Colombo, June 4, 1903.

ON Monday, July 27, 1903, at 12.30 o'clock p.m., the Government Agent for the North-Central Province will put up to auction for sale or settlement, at his office in Anuradhapura, the under-mentioned portions of Crown Land, on the terms authorized by Government.

Eighteen allotments of land situated in the Nuwaragampalata division of the Anuradhapura District of the North-Central Province.

Preliminary plan 848.—Nuwaragam korale.  
Claimant—Crown.

Lot.	Village.	Name of Applicant.	Description.	Extent. A. R. P.	Upset Price
					per Acre. Rs.
2599	Mahamankadawala	K. Wannihami	Partly irrigable. Low forest fit for paddy and for garden	2 2 20	20
2600½	Do.	do.	Paddy field (encroachment by Menikrala, ex-Arachchi)	0 0 8	20
2606	Mahamankadawala	Menikrala Arachchi and others of Ulukkulama	Paddy field (encroachment by W. Bairala)	0 0 18	20
2607	Do.	do.	Paddy field (encroachment by K. Kapurala)	0 0 5	20
2608	Do.	do.	Paddy field (encroachment by B. Mohottala)	0 0 16	20
2609	Do.	do.	do.	0 0 8	20
2610	Do.	do.	do.	0 0 5	20
2611	Do.	do.	Low jungle fit for paddy	17 3 16	21
2625	Do.	do.	do.	0 0 20	21
2626	Do.	do.	Paddy field (encroachment by P. Wannihami)	0 2 6	20
2627	Do.	do.	do.	0 2 32	20
2628	Do.	do.	Low jungle fit for paddy	0 2 12	21
2629	Do.	do.	Paddy field (encroachment by P. Wannihami)	0 1 3	20
2630	Do.	do.	Low jungle fit for paddy	0 1 9	21
2631	Do.	do.	Chena fit for paddy	0 3 6	21
2632	Do.	do.	Paddy field (encroachment by P. Wannihami)	0 2 28	20
2611¼	Do.	do.	Paddy field (encroachment by Baiya Mohottala and Dhammarakkita Thero)	0 0 6	20
2611½	Do.	do.	Paddy field (encroachment by Kapuralage Banda Appurala, Badderela, and Menikrala)	0 2 36	20

Further information respecting these lands may be obtained from the Surveyor-General, and respecting the conditions of sale from the Government Agent of the North-Central Province.

By His Excellency's command,  
EVERARD IM THURN,  
Colonial Secretary.

No. 1,243, N.C. P.

වර්ෂ 1903 ජූනි මස 4 වෙනි දින කොළඹ  
මහජනකාර්යාලයේ කන්දෝරුවේදී.

උතුරු මැද දිසාවේ ආණ්ඩුවේ ඒජන්තලත්තාන්සේ විසින් මෙහි පහත සඳහන්වන ආණ්ඩුව සන්තක ඉඩම් ආණ්ඩුවේ නියෝගවල ප්‍රකාරයට වර්ෂ 1903 ජූනි මස 27 වෙනි දිනවූ සඳුදා සවස 12:30ට ඉහු රාධපුර කම්මලිපියෙහි වෙන්දේසිකර විකුණනු ලබන නොකොන් මෝරුන්කරදෙන්නට යෙදෙනවා ඇත.

උතුරු මැද දිසාවේ අනුරාධපුර පලාතේ නුවරගම්පලාන කොට්ඨාසයේ පිහිටා තිබෙන බිම් කැබලි 18 ක්.

සිතියම 848. නුවරගම්කෝරලේ. අයිතිකම් කිසිවක්—ආණ්ඩුව.

නො.	කම.	ඉල්ලුම්කාරයා.	අයදුම.	උඩගස්න මහග. ගණන.
2599	මහමාන්කඩවල	කේ. වන්නිසාමි	කොටසක් අස්වැද්දීම හැකි, විශ්ව සහ වත්කම් සුදුසු මූලාශ්‍රය	2 2 20 20
2600½	එම	එම	කුඹුර, මැතිකරු ආවේණික විසින් අල්ලාගත නිමි.	0 0 8 20
2606	එම	උඵක්කුලමේ මැතිකරු රාජ ආරම්භිල සහ තවත් අය	කුඹුර, බිඹලිව. බසිරුල විසින් අල් ලාගත නිමි	0 0 18 20
2607	එම	එම	කුඹුර, කේ. කවරුල විසින් අල් ලාගත නිමි	0 0 5 20
2608	එම	එම	කුඹුර, බී. මොකොට්ටොල විසින් අල්ලාගත නිමි	0 0 16 20
2509	එම	එම	එම	0 0 8 20
2610	එම	එම	එම	0 0 5 20
2611	එම	එම	විශ්ව සුදුසු ලදු කැලේ	17 3 16 21
2625	එම	එම	එම	0 0 20 21
2626	එම	එම	කුඹුර, වන්නිසාමි විසින් අල්ලා ගත නිමි	0 2 6 20
2627	එම	එම	එම	0 2 32 20
2628	එම	එම	විශ්ව සුදුසු ලදු කැලේ	0 2 12 21
2629	එම	එම	කුඹුර, පී. වන්නිසාමි විසින් අල් ලාගත නිමි	0 1 3 20
2630	එම	එම	විශ්ව සුදුසු ලදු කැලේ	0 1 9 21
2631	එම	එම	විශ්ව සුදුසු හේන	0 3 6 21
2632	එම	එම	කුඹුර, පී. වන්නිසාමි විසින් අල් ලාගත නිමි	0 2 28 20
2611¼	එම	එම	කුඹුර, බසිරු මොකොට්ටොල සහ බම්මරන්කින කෝරුන්කාන්සේ විසින් අල්ලාගත නිමි	0 0 6 20
2611½	මහමාන්කඩවල	උඵක්කුලමේ මැතිකරු රාජ ආරම්භිල සහ තවත් අය	කුඹුර, කපුරුලගේ බන්ඩා, අජිපු රුල, බද්දේරුල සහ මැතිකරු රාජ සහ අය විසින් අල්ලාගත නිමි	0 2 36 20

මෙම ඉඩම් හැණ වැඩිදුර කාරණා සර්වේශ්වර්ථනරුලත්තාන්සේගෙන්ද, විකිනීමේ කොන්දේසි ය. ණ වැඩිදුර කාරණා උතුරු මැද ආණ්ඩුවේ ඒජන්තලත්තාන්සේගෙන්ද දැනගන්නට පුළුවන.

හැරුණු උතුරු මැද දිසාවේ ආණ්ඩුවලට,  
එවරුරු ඉම් කරන්,  
මහජනකාර්යාලයේ.

No. 1,244, N.C. P.

Colonial Secretary's Office,  
Colombo, June 2, 1903.

ON Thursday, July 23, 1903, at 1.15 o'clock P.M., the Government Agent for the North-Central Province will put up to auction for sale or settlement, at his office in Anuradhapura, the under-mentioned portions of Crown Land, on the terms authorized by Government.

Three allotments of land situated in the Hurulupalata division of the Anuradhapura District of the North-Central Province.

Preliminary plan 603.—Kalpe korale.  
Claimant—Crown.

Lot.	Village.	Name of Applicant.	Description.	Extent.		Upset Price per Acre. Rs.
				A.	R. P.	
2124	Maradankadawala	Kapurala Vel-vidane	Jungle fit for garden	22	0 34	10
7100	Getalawa	Preliminary plan 2,298.—Uddiyankulama korale. Wannihami Vel-vidane and others	Jungle fit for paddy	0	2 18	10
7459	Konwewa	Preliminary plan 2,399.—Uddiyankulama korale. Kirihamige Sirale of Kanhindigama	Scrub fit for paddy	2	1 33	14

Further information respecting these lands may be obtained from the Surveyor-General, and respecting the conditions of sale from the Government Agent of the North-Central Province.

By His Excellency's command,  
EVERARD IM THURN,  
Colonial Secretary.

No. 1,244, N.C. P.

වර්ෂ 1903 ක්වු ජුනි මස 2 වෙනි දින කොළඹ

මහසෙනෙවුකාරීස්ථානයේ කන්තෝරුවේදී.

රු. 1,244 දිසාවේ ආණ්ඩුවේ ඒජන්තලත්තාන්සේ විසින් මෙහි පහත සඳහන්වන ආණ්ඩුව සන්තක ඉඩම් ආණ්ඩුවේ නියෝගල ප්‍රකාරව වර්ෂ 1903 ක්වු ජුනි මස 23 වෙනි දිනවූ මුහුණපතින්ද සවස 1.15 ට පසු රඳවුර කඩවෙරියේදී වෙන්දේසිකර විකුණනවට නොපොත් බේරුන්කරදෙනවට යෙදෙනවා ඇත.

රු. 1,244 දිසාවේ අනුරධපුර පලාතේ හුරුඵලාත කොවිඩාසයේ පිහිටා තිබෙන බිම්කැවෙල් 3

සිතියම 608. කල්පේකෝරලේ. අයිතිකම කියන්නා—ආණ්ඩුව.

නො.	ගම.	ඉල්ලුම්කාරයා.	අන්දම.	අ. රු. ප.	රු.
2124	මරදන්කඩවල	කපුරුවෙල්පිදුනේ	වත්තව සුදුසු කැලේ	22	0 34 10
7100	ගැටලාව	සිතියම 2,298. උබ්බියන්කුලමකෝරලේ. වත්තකාමි වෙල්පිදුනේ සහ තවත් අය	විෂව සුදුසු කැලේ	0	2 18 10
7459	කෝත්වාව	සිතියම 2,399. උබ්බියන්කුලමකෝරලේ. කතුකිදිගම කිරිකාමිගේ සිරුල	විශව සුදුසු කපුවත් කැලේ	2	1 33 14

මෙම ඉඩම ගැණ වැඩිදුර කාරණා සර්වේචර්ස්කරුලත්තාන්සේගෙන්ද, විකිනීමේ කොන්දේසි ගැණ වැඩිදුර කාරණා රු. 1,244 දිසාවේ ආණ්ඩුවේ ඒජන්තලත්තාන්සේගෙන්ද දැනගන්නට පුළුවන.

ගරුතර උතුමානත්වගන්සේගේ ආඥාවලට,  
එවරුම් ඉම් කරන්,  
මහසෙනෙවුකාරීස් වම්ස.

No. 1,245, N.C. P.

Colonial Secretary's Office,  
Colombo, June 4, 1903.

ON Wednesday, July 29, 1903, at 1 o'clock p.m., the Government Agent for the North-Central Province will put up to auction for sale or settlement, at his office in Anuradhapura, the under-mentioned portions of Crown Land, on the terms authorized by Government.

Twenty allotments of land situated in the Kalagampalata division of the Anuradhapura District of the North-Central Province.

Preliminary plan 2,425.—Negampaha korale.  
Applicant—Ekanayaka Ukku Banda and two others of Madawachchiya.

Lot.	Village.	Name of Claimant.	Description.	Extent.		Upset Price
				A. R. P.	Rs.	
7556	Bogahawewa	Crown	Jungle fit for paddy	3	3 12	10
7558	Kudagalamediyawe	Applicant—K. Dissunayaka Banda of Madawachchiya Crown	Jungle fit for paddy	3	1 8	10
7571	Nauwattagama	Preliminary plan 2,431.—Unduruwa korale. Applicant—K. D. Dingiriappuhami and another of Kariwilagala. Crown	Jungle fit for paddy	7	3 14	10
7548	Helambewa	Preliminary plan 2,423.—Unduruwa korale. Applicant—Siriyahitapu Wel Panikkiya of Walpalagama. Crown	Low jungle fit for paddy	2	0 24	10
2127	Mankadawale	Preliminary plan 610.—Mamuniya korale. Applicant—Kapuruhami Arachchi. Crown and Wannihami	Garden (encroached upon by claimant)	0	3 36	30
2711½	Karambewa	Preliminary plan 887.—Kalagam korale. Applicant—Kapurale Badderale. Crown	Paddy field (encroached upon by owner of lot 2,711)	1	3 18	50
2712½	Karambewa	Applicant—P. Kapurale and two others. Crown	Paddy field (encroached upon by owner of lot 2,712 in preliminary plan 887)	1	1 18	50
1744	Mahaniyangama	Preliminary plan 472.—Kalagam korale. Applicant—Banda Vel-vidane. Crown	Abandoned paddy land	3	2 5	30
609	Walagambahuwa	Preliminary plan 177.—Kalagam korale. Applicant—Nil. Crown	Open land fit for cocoanut	0	2 25	10
610	Do.	do.	Low jungle fit for paddy	1	0 34	10
611	Do.	do.	do.	0	2 16	10

Lot.	Village.	Name of Claimant.	Description.	Extent.		Upset Price per Acre. Rs.
				A.	R. P.	
Q 45	Walaganbahuwa	Crown and Punchikandu Velvidane and others	Paddy field within bund reservation	1	3 35	— <sup>o</sup>
R 45	Do.	Kadira Undiyage Udaya Undiye	Old paddy field	2	1 31	—†
S 45	Do.	Kandage Kapuruwa Vidane	do.	2	0 36	—†
T 45	Do.	Punchage Gamaya and others	do.	2	1 17	—†
U 45	Do.	Kapuwa Velvidane and others	do.	2	3 33	—†
V 45	Do.	Appuwage Kirinaide and others	do.	3	2 13	—†
W 45	Do.	Welage Naida and others	do.	2	3 10	—†
X 45	Do.	Appunaidege Kiriya and others	do.	5	0 18	—†
Y 45	Do.	Kiriyage Meniki and others	do.	0	3 26	—†

<sup>o</sup> To be reserved.

† Certificates of no claim by the Crown will be issued on payment of fees in respect of lots marked (†)

Further information respecting these lands may be obtained from the Surveyor-General, and respecting the conditions of sale from the Government Agent of the North-Central Province.

By His Excellency's command,

EVERARD IM THURN,  
Colonial Secretary.

No. 1,245, N.C. P.

වර්ෂ 1903 ජූනි මස 4 වෙනි දින කොළඹ

වගසෙයුතු රිස්ට්‍රික්තයන්ගේ කන්තෝරුවේදී.

උතුරු මිට දිසාවේ ආණ්ඩුවේ ඒජන්ත උත්තරයන් විසින් මෙහි පහත සඳහන් වෙත ආණ්ඩුව සන්තක ඉඩම් ආණ්ඩුවේ නියෝගවලට ප්‍රකාරයට වර්ෂ 1903 ජූනි මස 29 වෙනි දින වූ බද්ද සවස 1 ව අනුරාධපුර කඵ වෙරළේදී වෙන්දේසිකර විකුණන්නට නොහොත් මෙරුක්කර දෙකට යෙදවීමට යෙදවීමට ඇත.

උතුරු මිට දිසාවේ අනුරාධපුර පලාතේ කලාගම්පොලා කොමසාරිස් විසින් නිවෙහ බිම්කැබලි 20 ක්. සිතියම 2,425. නැගමපහකෝරලේ. අයිතිකම කියන්නා—ආණ්ඩුව.

කො.	ගම.	ඉල්ලුම්කාරයා.	අන්දම.	වටන්ගන්න මහත. ගණිත. අ. රු. ප. රු.	
7556	බෝගහවැව	මදවව්විගේ ඒකසායක උක්කු බත්වා සහ තවත් අය	වියව සුදුසු කැලේ	3	3 12 10
7558	කුඩාතල්මැහිතාව	මදවව්විගේ කේ. දිසාසායක බත්වා	එම	3	1 8 10
7571	නාන්වත්තේගම	සිතියම 2,431. උදුරුවකෝරලේ. කරවිලගල කේ. හී. හිඟිරිඅරපු ගාමි සහ තවත් අයගේ	එම	7	3 14 10
7548	ගැලඹුව	සිතියම 2,423. උදුරුවකෝරලේ. වල්පාළුගම සිරිසා හිටපු වෙල් පනිකකියා	වියව සුදුසු ලඳුකැලේ	2	0 24 10
2127	මාන්කවවල	සිතියම 610. මාමිනියාකෝරලේ. අයිතිකම කියන්නා—ආණ්ඩුව සහ වන්නිතාමි. කපුරුගාමි ආරච්චිල.	වන්න, අයිතිකම කියන යෙ විසින් අල්ලාගත තිබේ	0	3 36 30
2711½	කරඹුව	සිතියම 887. කලාගම්කෝරලේ. අයිතිකම කියන්නා—ආණ්ඩුව. කපුරුගම ධර්මදේවල.	කුඹුර, නොමර 2,711 දරන බිම්කව්විය අයිතිකාරයා විසින් අල්ලාගත තිබේ	1	3 18 50
2712	එම	පී. කපුරු සහ තවත්	එම නොමර 2,712 දරන බිම්කව්විය අයිතිකාරයා විසින් අල්ලාගත තිබේ	1	1 18 50
1744	මහනියත්තම	සිතියම 472. කලාගම්කෝරලේ. බත්වා වෙල්පදුන	අන්තර නිවෙහ කුඹුරු ඉඩම	3	2 5 30
609	වලගම්බාතාව	සිතියම 177. කලාගම්කෝරලේ. —	පොල්වලට සුදුසු පිට වන්නිම	0	2 25 10
610	එම	—	වියව සුදුසු ලඳුකැලේ	1	0 34 10
611	එම	—	එම	0	2 16 10
Q 45	වලගම්බාතාව	අයිතිකම කියන්නා—ආණ්ඩුව සහ පුත්තමකන්ද වෙල්පදුනේ සහ තවත් අය.	වැකන්දව ඇර නිවෙහ හරියේ නිවෙහ කුඹුර	1	3 35 —*
R 45	එම	අයිතිකම කියන්නා—කදිරුත්තියාගේ උඩතැලන්නියා.	පුරුණු කුඹුර	2	1 31 —†
S 45	එම	අයිතිකම කියන්නා—කන්දගේ කපුරුවාළුපදුනේ.	පුරුණු කුඹුර	2	0 36 —†
T 45	එම	අයිතිකම කියන්නා—පුත්තමාගේ ගමනා සහ තවත් අය.	පුරුණු කුඹුර	2	1 17 —†

\* ඉදුරු කිරීමට.

† ලකුණු ලකුණකර නිවෙහ බිම්කව්විවලට ගාස්තුව ගෙවිය යුතු ආණ්ඩුවෙන් නිවුල් බරපු දෙනු ලැබේ.

කො.	ගම.	ඉල්ලීමකාරයා.	අයදුම.	වටහත්වන		
				මහන.	ගහන.	
U 45	වලගම්බාහුව	අයිතිකම් කියවන:—නපුමාවෙල්ලිදිසේ සහ තවත් අය.	පුරුණ ආශ්‍රිත	2	3 33	—*
V 45	එම	අයිතිකම් කියවන:—දේවප්‍රවරණේ කිරිනයිදි සහ තවත් අය.	පුරුණ ආශ්‍රිත	3	2 13	—*
W 45	එම	අයිතිකම් කියවන:—චලාගේ හයිදි සහ තවත් අය.	පුරුණ ආශ්‍රිත	2	3 10	—*
X 45	එම	අයිතිකම් කියවන:—දේවප්‍රවරණේ කිරිනයිදි සහ තවත් අය.	පුරුණ ආශ්‍රිත	5	0 18	—*
Y 45	එම	අයිතිකම් කියවන:—කිරිගාගේ මැතිකි සහ තවත් අය.	පුරුණ ආශ්‍රිත	0	3 26	—*

\* ලකුණ ලකුණකර ක්‍රිඩාව බිම්කම්වලට ගාස්තුව ගෙවනු ලැබූ අන්තර්ගත නිරවුල් මජ්ඣ දෙසු ලැබේ.

මෙම ඉඩම් ගැණ වැඩිදුර කාරණා සර්වේශ්වර්ජනරාජ්‍ය නායකයෙකුගේ, විකිනීමේ කොන්දේසිය ගැණ වැඩිදුර කාරණා උතුරු මැද දිසාවේ අන්තර්ගත ඒජන්සියට විකුණා දෙනු ලැබූ බව ප්‍රකාශය.

ගරුගර උතුරු නවතවසේගේ ආඥාව ලෙස,  
එවරුර්ඞ ඉම් තර්ත්,  
මහලොකුතැරිස් වම්ස.

No. 1,246, N.C. P.

Colonial Secretary's Office,  
Colombo, June 4, 1903.

ON Monday, July 27, 1903, and the following days, at 1 o'clock P.M., the Government Agent for the North-Central Province will put up to auction for sale or settlement, at his office in Anuradhapura, the under-mentioned portions of Crown Land, on the terms authorized by Government.

Four hundred and eighteen allotments of land situated in the Hurulupalata division of the Anuradhapura District of the North-Central Province.

Preliminary plan 81.—Ulagalla korale.  
Applicant—Nil.

Lot.	Village.	Name of Claimant.	Description.	Extent.		Upset Price per Acre. Rs.
				A.	R. P.	
*U 16	Uttimaduwa	Wannakurala Gamarala and other pangukarayo	Old paddy field	3	2 16	—
*V 16	Do	U. Punchirala and other pangukarayo	do	1	0 6	—
*W 16	Do	P. Kapurula and other pangukarayo	do	2	0 21	—
*X 16	Do	P. Kadirate and other pangukarayo	do	1	1 4	—
*Y 16	Do	P. Rang Etani and other pangukarayo	do	1	0 31	—
*Z 16	Do	do	do	2	2 38	—
*A 17	Do	P. V. Menikrala Vel-vidane and other pangukarayo	do	1	2 7	—
*B 17	Do	P. Kapurula and other pangukarayo	do	1	2 5	—
*C 17	Do	S. Giringi Etani and other pangukarayo	do	1	1 34	—
*D 17	Do	M. Wannihami and other pangukarayo	do	1	2 17	—
*E 17	Do	K. Appurula and other pangukarayo	do	1	1 33	—
*F 17	Do	P. Malhami and other pangukarayo	do	2	3 15	—
*G 17	Do	K. Kapurubami and other pangukarayo	do	2	3 10	—
*H 17	Do	P. Kapurula and other pangukarayo	do	1	1 18	—
*I 17	Do	K. Kakki and other pangukarayo	do	3	2 18	—
*J 17	Do	W. Wannakurala and other pangukarayo	do	1	1 0	—
*K 17	Do	K. Appurula and other pangukarayo	do	2	1 16	—
*L 17	Do	P. W. Menikrala Vel-vidane and other pangukarayo	do	1	1 0	—
*M 17	Do	K. Tikirala and other pangukarayo	do	1	0 32	—
*N 17	Do	S. Silamburula and other pangukarayo	do	1	0 30	—
*O 17	Do	A. G. Wannakurala Gamarala and other pangukarayo	do	1	0 14	—
*P 17	Do	K. Kapurula and other pangukarayo	do	1	1 36	—
*Q 17	Do	S. Silamburula and other pangukarayo	do	1	1 33	—
*R 17	Do	K. Tikiri Etani and other pangukarayo	do	2	3 38	—
*S 17	Do	K. Appurula and other pangukarayo	do	1	2 4	—
*T 17	Do	P. Kadirawela and other pangukarayo	do	1	2 13	—
*U 17	Do	V. Udayare and other pangukarayo	do	3	2 36	—
*V 17	Do	K. W. Kapurula and other pangukarayo	do	3	1 14	—
*W 17	Do	W. Wannakurala and other pangukarayo	do	3	0 0	—
*X 17	Do	P. Malhami and other pangukarayo	do	2	3 22	—

\* Certificates of no claim by the Crown will be issued on payment of fees in respect of the lots marked (\*).

Lot.	Village.	Name of Claimant.	Description.	Extent.			Upset Price per Acre. Rs.
				A.	R.	P.	
*Y 17	Uttimaduwa	K. Tikirala and other pangukarayo	Old paddy field	3	1	12	—
*Z 17	Do	P. L. Udayare and other pangukarayo	do	3	0	21	—
*A 18	Do	Ulagalla Ratemahatmaya	do	5	1	14	—
*B 18	Do	Trustee of the Uttimaduwa Pansala	do	5	3	4	—
Preliminary plan 99.—Ulagalla korale. Applicant— Nil.							
G 19	Ihala Ambatale	Crown and W. Kapuruhami and others	Paddy field, included in 3 chains reservation along bund	2	2	20	—†
*H 19	Do	K. Sirala and other pangukarayo	Old paddy field	1	0	6	—
*I 19	Do	Uundiyaralage Vel-vidane and other pangukarayo	do	1	3	17	—
*J 19	Do	N. Punciappuralla and other pangukarayo	do	1	3	0	—
*K 19	Do	Ambaratege Lamatenne and other pangukarayo	do	1	3	26	—
*L 19	Do	P. Kapuruhami and other pangukarayo	do	2	0	6	—
*M 19	Do	K. Kapurula and other pangukarayo	do	1	3	34	—
*N 19	Do	N. Kapurula and other pangukarayo	do	1	2	36	—
*O 19	Do	P. Wannihami and other pangukarayo	do	1	0	23	—
*P 19	Do	W. Kirihami and other pangukarayo	do	1	2	14	—
*Q 19	Do	W. Kapuruhami and other pangukarayo	do	1	1	22	—
*R 19	Do	do	do	1	2	23	—
Preliminary plan 101—Ulagalla korale. Applicant— Nil.							
*S 19	Olugollewa	M. Udayare and other pangukarayo	Old paddy field	3	0	0	—
*T 19	Do	W. Puchirala and other pangukarayo	do	1	0	24	—
*U 19	Do	N. Kapuruhami and other pangukarayo	do	1	1	16	—
*V 19	Do	Siralege Udayare and other pangukarayo	do	1	2	31	—
*W 19	Do	S. Udayare, P. Kapuruhami, and other pangukarayo	do	1	0	25	—
*X 19	Do	K. Punciappu and other pangukarayo	do	1	2	24	—
*Y 19	Do	M. Udayare and other pangukarayo	do	1	2	26	—
*Z 19	Do	do	do	1	1	25	—
Preliminary plan 106—Ulagalla korale. Applicant— Nil.							
*G 22	Pahala Ambatale	Trustee of Ihala Ambatale Pansala	Old paddy field	2	3	1	—
*H 22	Do	B. Puchirala and other pangukarayo	do	1	1	0	—
*I 22	Do	W. Kudarala and other pangukarayo	do	1	2	8	—
*J 22	Do	W. Sellate and other pangukarayo	do	1	0	29	—
*K 22	Do	U. Welate and other pangukarayo	do	1	0	29	—
*L 22	Do	S. Kapurula and other pangukarayo	do	0	2	20	—
*M 22	Do	Sellatege Ambarate and other pangukarayo	do	1	0	27	—
*N 22	Do	Sellatege Wannakurula and other pangukarayo	do	1	1	0	—
*O 22	Do	W. Ambarate and other pangukarayo	do	1	0	35	—
*P 22	Do	W. Tikiriappu and other pangukarayo	do	1	1	30	—
*Q 22	Do	S. Kalingurula Vel vidane and other pangukarayo	do	1	0	39	—
*R 22	Do	W. Kudarala and other pangukarayo	do	1	1	39	—
*S 22	Do	N. Punciappuralla and other pangukarayo	do	1	2	6	—
*T 22	Do	W. Kudarala and other pangukarayo	do	1	2	25	—
*U 22	Do	T. Wannihami and other pangukarayo	do	0	3	25	—
*V 22	Do	W. Welate and other pangukarayo	do	1	3	4	—
*W 22	Do	W. Sellate and other pangukarayo	do	2	0	0	—
*X 22	Do	W. Kudarala and other pangukarayo	do	2	0	0	—
*Y 22	Do	B. G. Sirala and other pangukarayo	do	2	0	22	—
*Z 22	Do	W. Ambarate and other pangukarayo	do	2	0	21	—
*A 23	Do	T. Puchimenika and other pangukarayo	do	2	1	9	—
*B 23	Do	W. Tikiriappu and other pangukarayo	do	2	1	11	—
*C 23	Do	S. Ambarate and other pangukarayo	do	2	0	24	—
D 23	Do	S. Wannakurula and other pangukarayo	do	2	0	5	—
*E 23	Do	W. Lamatenne and other pangukarayo	do	0	3	19	—
*F 23	Do	N. Kapurula and other pangukarayo	do	2	0	15	—

\* Certificates of no claim by the Crown will be issued on payment of fees in respect of the lots marked (\*).

† To be reserved.

Lot.	Village.	Name of Claimant.	Description.	Extent.		Upset Price	
				A.	R.	Per Acre.	
				A.	R.	P.	
*G 23	Pahala Ambatale	W. Sellate and other pangukarayo	Old paddy field	1	3	29	—
*H 23	Do	B. Punchirala Vel-vidane and other pangukarayo	do	1	0	17	—
*I 23	Do	W. Kapurala and other pangukarayo	do	1	3	21	—
*J 23	Do	S. Welate and other pangukarayo	do	1	3	5	—
*K 23	Do	S. L. Kirihami and other pangukarayo	do	1	3	9	—
*L 23	Do	W. Kapurala and other pangukarayo	do	1	3	9	—
*M 23	Do	K. Naidurala and other pangukarayo	do	2	0	6	—
*N 23	Do	W. Ambarate and other pangukarayo	do	1	3	22	—
*O 23	Do	N. Punciappu and other pangukarayo	do	2	0	25	—
*P 23	Do	Tikiralage Udayare and other pangukarayo	do	0	3	18	—
*Q 23	Do	do.	do	1	0	0	—
*R 23	Do	B. G. Punchirala Vel-vidane and other pangukarayo	do	0	2	12	—
*S 23	Do	W. Ambarate and other pangukarayo	do	1	1	2	—
*T 23	Do	B. Wannakurala and other pangukarayo	do	1	0	23	—
*U 23	Do	W. Kapuruhami and other pangukarayo	do	1	1	0	—
*V 23	Do	S. Ambarate and other pangukarayo	do	1	1	4	—
*W 23	Do	W. Tikiriappu and other pangukarayo	do	1	0	22	—
*X 23	Do	K. Wannakurala and other pangukarayo	do	0	2	13	—
*Y 23	Do	B. Wannakurala and other pangukarayo	do	1	0	35	—
*Z 23	Do	W. Sellate and other pangukarayo	do	1	0	20	—
*A 24	Do	T. Punchimenika and other pangukarayo	do	1	1	16	—
*B 24	Do	N. Puchappurula and other pangukarayo	do	1	0	9	—
*C 24	Do	W. Kudarala and other pangukarayo	do	1	0	22	—
*D 24	Do	T. Udayare and other pangukarayo	do	0	2	6	—
*E 24	Do	W. Kapurala and other pangukarayo	do	1	0	15	—
*F 24	Do	W. Sellate and other pangukarayo	do	1	0	13	—
*G 24	Do	B. Naidurala and other pangukarayo	do	1	0	14	—
*H 24	Do	K. Wannakurala and other pangukarayo	do	1	0	18	—
*I 24	Do	S. L. Appurala Lekama and other pangukarayo	do	2	1	4	—
Applicant—Punchiralege Kapurala and others.							
347	Pahala Ambatale	Crown	Paddy field (encroachment by Naiduralage Wannihami of Pahala Ambatale)	2	0	0	20
346	Do	do	Paddy field (encroachment by Wannihami-ge Sellate of Ulan-kulam)	8	0	36	20
Preliminary plan 155.—Ulagalla korale.							
Applicant—Nil.							
412	Tirappane	Crown	Jungle fit for garden	1	1	16	12
413	Do	do	do	0	2	10	10
416	Mawatawewa	do	do	23	2	30	10
416½	Tirappane	do	Waste land	0	3	30	10
*G 35	Do	P. Kawrala and other pangukarayo	Old paddy field	3	0	27	—
*H 35	Do	do	do	2	0	12	—
*I 35	Do	K. Naidurala Korala and other pangukarayo	do	0	3	29	—
*J 35	Do	P. Welate and other pangukarayo	do	0	2	32	—
*K 35	Do	K. Naidurala Korala and other pangukarayo	do	1	0	8	—
*L 35	Do	K. Kadirate and other pangukarayo	do	1	0	15	—
*M 35	Do	do	do	0	3	12	—
*N 35	Do	K. Udayare and other pangukarayo	do	1	0	22	—
*O 35	Do	do	do	1	0	0	—
*P 35	Do	K. Kadira and other pangukarayo	do	1	2	21	—
*Q 35	Do	do	do	1	0	31	—
*R 35	Do	P. Seerala and other pangukarayo	do	1	0	28	—
*S 35	Do	do	do	1	0	19	—
*T 35	Do	P. Wannihami Vel-vidane and other pangukarayo	do	1	2	3	—
*U 35	Do	do	do	0	3	29	—

\* Certificates of no claim by the Crown will be issued on payment of fees in respect of the lots marked (\*).



Lot.	Village.	Name of Claimant.	Description.	Extent.			Upset Price
				A.	R.	P.	per Acre. Rs.
*V 35	Tirappane	M. Ran Menika and other pangukarayo	Old paddy field	1	2	8	—
*W 35	Do	do	do	0	3	36	—
*X 35	Do	M. L. Nale Etani and other pangukarayo	do	1	3	0	—
*Y 35	Do	do	do	1	1	30	—
*Z 35	Do	Menikralage Ran Menika and other pangukarayo	do	1	1	17	—
*A 36	Do	M. Ranmenika and other pangukarayo	do	0	2	20	—
*B 36	Do	P. Kawrala and other pangukarayo	do	2	1	25	—
*C 36	Do	do	do	0	2	20	—
*D 36	Do	P. Wannihami Vel-vidane and other pangukarayo	do	1	3	31	—
*E 36	Do	do	do	0	2	35	—
*F 36	Do	K. Malhami and other pangukarayo	do	0	2	32	—
*G 36	Do	do	do	1	2	20	—
*H 36	Do	K. Kadirate and other pangukarayo	do	0	1	15	—
*I 36	Do	do	do	0	1	37	—
*J 36	Do	T. L. Kiri Etane and other pangukarayo	do	0	2	6	—
*K 36	Do	do	do	1	1	8	—
*L 36	Do	S. Punchappu and other pangukarayo	do	0	2	10	—
*M 36	Do	do	do	1	1	0	—
*N 36	Do	K. Kadirate and other pangukarayo	do	0	1	10	—
*O 36	Do	do	do	0	3	24	—
*P 36	Do	K. Dingirala and other pangukarayo	do	0	2	0	—
*Q 36	Do	do	do	1	1	7	—
*R 36	Do	P. Malhami and other pangukarayo	do	0	2	0	—
*S 36	Do	do	do	1	0	20	—
*T 36	Do	P. Welate and other pangukarayo	do	0	1	28	—
*U 36	Do	do	do	1	0	21	—
*V 36	Do	K. Kapurala and other pangukarayo	do	0	1	20	—
*W 36	Do	do	do	1	0	16	—
*X 36	Do	W. Punchirala and other pangukarayo	do	0	1	6	—
*Y 36	Do	do	do	1	0	14	—
*Z 36	Do	P. Kawrala and other pangukarayo	do	1	2	6	—
*A 37	Do	M. Ranmenika and other pangukarayo	do	1	0	24	—
*B 37	Do	P. Wannihami and other pangukarayo	do	0	1	13	—
*C 37	Do	K. Malhami and other pangukarayo	do	0	1	13	—
*D 37	Do	K. Naidurala Korala and other pangukarayo	do	0	1	7	—
*E 37	Do	Welatege Etani and other pangukarayo	do	0	2	5	—
*F 37	Do	K. Kadirate and other pangukarayo	do	0	3	12	—
*G 37	Do	K. Dingirala and other pangukarayo	do	0	1	30	—
*H 37	Do	Welatege Udayare and other pangukarayo	do	0	3	1	—
*I 37	Do	P. Malkami, late Korala, and other pangukarayo	do	0	3	22	—
*J 37	Do	K. Naidurala Korala and other pangukarayo	do	0	3	37	—
*K 37	Do	Welatege Etani and other pangukarayo	do	0	3	33	—
*L 37	Do	W. Menik Etani and other pangukarayo	do	1	0	38	—
*M 37	Do	N. Ranmenika and other pangukarayo	do	1	1	37	—
*N 37	Do	P. Wannihami Vel-vidane and other pangukarayo	do	0	2	0	—
*O 37	Do	K. Malhami and other pangukarayo	do	0	2	3	—
*P 37	Do	K. Naidurala and other pangukarayo	do	0	2	37	—
*Q 37	Do	P. Malhami (late Korala)	do	0	1	4	—
*R 37	Do	Kapurhamige Udayare and other pangukarayo	do	0	0	36	—
*S 37	Do	K. Dingirala and other pangukarayo	do	0	0	29	—
*T 37	Do	K. Kadirate and other pangukarayo	do	0	0	24	—
*U 37	Do	S. Punchappurala and other pangukarayo	do	0	0	24	—
*V 37	Do	Pangukarayo	do	5	2	33	—
*W 37	Nawatawewa	Kirihamige Naidurala Korala and other pangukarayo	do	7	3	0	—

Preliminary plan 140.—Ulagalla korale.

Applicant—Nil.

N 33	Wirandagollewa	Crown and K. Wannihami and other pangukarayo	Abandoned field now overgrown	0	0	4	10
O 33	Do	do	do	0	1	22	10
P 33	Do	do	do	0	1	34	10

\* Certificates of no claim by the Crown will be issued on payment of fees in respect of the lots marked (\*).

Lot.	Village.	Name or Claimant.	Description.	Extent.		Upset Price per Acre. Rs.
				A.	R. P.	
Preliminary plan 132.—Ulagalla korale.						
Applicant—Nil.						
*D 30	Konwewa	K. Appurala and other pangukarayo	Old paddy field	1	2 17	—
*E 30	Do	do	do	1	1 6	—
*F 30	Do	P. Punchirala and other pangukarayo	do	1	0 17	—
*G 30	Do	K. Appurala and other pangukarayo	do	1	0 38	—
*H 30	Do	K. Sirala Vel-vidane and other pangukarayo	do	1	1 1	—
*I 30	Do	N. Wannihami and other pangukarayo	do	1	1 0	—
*J 30	Do	K. Malavalu and other pangukarayo	do	1	0 35	—
*K 30	Do	P. Kadirate and other pangukarayo	do	1	0 5	—
*L 30	Do	P. Wannakurala Vel-vidane and other pangukarayo	do	1	0 24	—
*M 30	Do	K. Kadirate and other pangukarayo	do	1	0 38	—
*N 30	Do	P. Wannakurala and other pangukarayo	do	1	1 11	—
*O 30	Do	do	do	1	1 20	—
*P 30	Do	do	do	1	1 14	—
*Q 30	Do	K. Kandate and other pangukarayo	do	1	1 26	—
*R 30	Do	P. Wannakurala Vel-vidane and other pangukarayo	do	1	0 30	—
*S 30	Do	N. Girangi Etani and other pangukarayo	do	1	0 34	—
*T 30	Do	K. Rapphami and other pangukarayo	do	1	0 32	—
*U 30	Do	K. Kadirate and other pangukarayo	do	1	0 14	—
*V 30	Do	K. Sirala Vel-vidane and other pangukarayo	do	1	0 0	—
*W 30	Do	W. Kandate and other pangukarayo	do	1	0 23	—
*X 30	Do	K. Kadirate and other pangukarayo	do	1	0 13	—
*Y 30	Do	K. Kandete and other pangukarayo	do	0	2 4	—
*Z 30	Periyakulama	K. Welate and other pangukarayo	do	1	0 12	—
*A 31	Do	P. Wannakurala and other pangukarayo	do	1	1 2	—
*B 31	Do	K. Appurala and other pangukarayo	do	1	0 15	—
*C 31	Do	do	do	1	1 36	—
Preliminary plan 129.—Ulagalla korale.						
Applicant—Nil.						
*L 28	Kathamurichchana	K. Naidurala and other pangukarayo	Old paddy field	1	0 33	—
*M 28	Do	K. Punchi Etani and other pangukarayo	do	0	3 32	—
*N 28	Do	T. Wannihami and other pangukarayo	do	0	3 29	—
*O 28	Do	S. Punchirala and other pangukarayo	do	1	0 12	—
*P 28	Do	P. Wannihami and other pangukarayo	do	0	3 21	—
*Q 28	Do	Udayarage Wannihami and other pangukarayo	do	1	0 2	—
*R 28	Do	B. Lama Etani and other pangukarayo	do	1	0 4	—
*S 28	Do	W. Walli Etani and other pangukarayo	do	1	1 38	—
*T 28	Do	T. Wannihami and other pangukarayo	do	1	0 10	—
*U 28	Do	K. Punchirala and other pangukarayo	do	0	3 35	—
*V 28	Do	W. Kapurala and other pangukarayo	do	0	3 30	—
*W 28	Do	B. Wannakurala and other pangukarayo	do	0	3 21	—
*X 28	Do	Udayarage Kapurala and other pangukarayo	do	0	3 24	—
*Y 28	Do	Udayarage Tewahami and other pangukarayo	do	1	3 4	—
*Z 28	Do	H. Wannakurala and other pangukarayo	do	1	1 19	—
*A 29	Do	W. Kapurala and other pangukarayo	Paddy field abandoned and since cultivated	0	1 33	—
*B 29	Do	K. Naidurala and other pangukarayo	do	0	0 23	—
*C 29	Do	do	do	1	2 38	—
*D 29	Do	W. Sirala and other pangukarayo	do	1	1 24	—
*E 29	Do	T. Wannihami and other pangukarayo	do	1	1 14	—
*F 29	Do	Udayarage Kapurala and other pangukarayo	do	1	0 28	—
*G 29	Do	Udayarage Tewahami and other pangukarayo	do	1	0 20	—
*H 29	Do	K. Welate and other pangukarayo	do	1	0 23	—
*I 29	Do	B. Wannakurala and other pangukarayo	Old paddy field	1	1 0	—

\* Certificates of no claim by the Crown will be issued on payment of fees in respect of the lots marked (\*).

Lot.	Village.	Name of Claimant.	Description.	Extent		Upset Price
				A.	R. P.	per Acre. Rs.
*J 29	Kattamurichchana	U. Wannihami and other pangukarayo	Old paddy field	1	0 0	—
*K 29	Do	do	do	1	1 8	—
*L 29	Do	W. Kirihami and other pangukarayo	do	0	2 19	—
*M 29	Do	K. Wannihami and other pangukarayo	do	1	1 22	—
*N 29	Do	P. Wannihami and other pangukarayo	do	2	0 13	—
*O 29	Do	W. Sirala and other pangukarayo	do	2	0 27	—
*P 29	Do	Kapuruhami Arachchi and other pangukarayo	do	1	0 39	—
*Q 29	Do	K. Burala and other pangukarayo	do	2	1 7	—
*R 29	Do	S. L. Appurala Vel-vidane and other pangukarayo	do	2	2 14	—
*S 29	Do	do	do	0	2 34	—
*T 29	Do	do	do	0	1 2	—
*U 29	Do	do	Old paddy once abandoned and since cultivated	0	1 1	—
*V 29	Do	N. Wannihami and other pangukaroya	do	1	1 20	—
Preliminary plan 127.—Ulagalla korale. Applicant—Nil.						
V 27	Nawatawewa	Siralege Kapuwa and other pangukarayo and the Crown	Old paddy field, included in bund reservation	1	2 37	—†
*W 27	Do	Seeralege Kapuwa and other pangukarayo	Old paddy field	0	0 10	—
*X 27	Do	K. Wela and other pangukarayo	do	0	3 5	—
*Y 27	Do	K. Panchappurala and other pangukarayo	do	0	3 25	—
*Z 27	Do	W. Sirila Lekama and other pangukarayo	do	0	3 37	—
*A 28	Do	S. Sirimala and other pangukarayo	do	0	3 21	—
*B 28	Do	N. Walagamerala and other pangukarayo	do	1	0 3	—
*C 28	Do	S. Sirimala and other pangukarayo	do	0	3 38	—
*D 28	Do	S. Wannihami and other pangukarayo	do	1	0 10	—
*E 28	Do	do	do	0	3 24	—
*F 28	Do	K. Wannia and other pangukarayo	do	0	3 24	—
*G 28	Do	N. Kira and other pangukarayo	do	0	3 11	—
*H 28	Do	N. Kanda and other pangukarayo	do	0	3 4	—
*I 28	Do	do	do	0	3 38	—
*J 28	Do	W. Seera Lekama and other pangukarayo	do	1	2 32	—
380	Do	Crown	Jungle fit for paddy	2	1 20	10
Preliminary plan 123.—Ulagalla korale. Applicant—Nil.						
*I 26	Periyakulama	K. G. Kapurala and other pangukarayo	Old paddy field	2	0 28	—
*J 26	Do	M. Guui Etani and other pangukarayo	do	0	1 29	—
*K 26	Do	K. Kapurala and other pangukarayo	do	0	1 38	—
*L 26	Do	K. Kandate and other pangukarayo	do	0	1 39	—
*M 26	Do	K. Kadirawela and other pangukarayo	do	0	2 26	—
*N 26	Do	W. Wannihami and other pangukarayo	do	0	2 22	—
*O 26	Do	K. Pinhami and other pangukarayo	do	0	1 28	—
*P 26	Do	P. Naidurala and other pangukarayo	do	0	1 21	—
*Q 26	Do	N. Girangi Etani and other pangukarayo	do	0	2 5	—
*R 26	Do	K. Appurala and other pangukarayo	do	0	2 5	—
*S 26	Do	N. Ranhami and other pangukarayo	do	0	2 1	—
*T 26	Do	S. Udayare and other pangukarayo	do	0	3 27	—
*U 26	Do	K. Welate and other pangukarayo	do	1	3 12	—
*V 26	Do	B. Ranhami and other pangukarayo	do	1	3 5	—
*W 26	Do	P. Wannakurala and other pangukarayo	do	1	3 37	—
*X 26	Do	N. Salindurala and other pangukarayo	do	1	3 7	—
*Y 26	Do	K. Kombi Etani and other pangukarayo	do	1	2 18	—
*Z 26	Do	K. Appurala and other pangukarayo	do	1	2 21	—
*A 27	Do	P. Panchirala Vel-vidane and other pangukarayo	do	1	3 17	—
*B 27	Do	K. Kapurala and other pangukarayo	do	2	1 20	—
*C 27	Do	K. Kadirawela and other pangukarayo	do	2	0 10	—
*D 27	Do	K. Appurala and other pangukarayo	do	1	3 39	—
*E 27	Do	P. Kapurala and other pangukarayo	do	1	3 17	—
*F 27	Do	M. Ranhami and other pangukarayo	do	1	3 23	—
*G 27	Do	K. Kapuruhami and other pangukarayo	do	1	3 10	—
*H 27	Do	P. Kapurala and other pangukarayo	do	3	0 27	—
*I 27	Do	P. Kapurala Gamerala and other pangukarayo	do	1	2 35	—

\* Certificates of no claim by the Crown will be issued on payment of fees in respect of the lots marked (\*).

† To be reserved.

Lot.	Village.	Name of Claimant.	Description.	Extent.		Upset Price per Acre. Rs.
				A.	R. P.	
Preliminary plan 121.—Ulagalla korale.						
Applicant—Nil.						
*X 25	Padiketuwewa	K. Wannihami and other pangukarayo	Old paddy field	1	0 30	—
*Y 25	Do	K. L. Punchirala and other pangukarayo	Old paddy field	1	0 17	—
*Z 25	Do	do	do	1	0 14	—
*A 26	Do	K. Welate and other pangukarayo	do	2	0 15	—
*B 26	Do	K. Wannihami and other pangukarayo	do	1	3 11	—
*C 26	Do	S. Kira and other pangukarayo	do	1	2 35	—
*D 26	Do	K. Ranhami and other pangukarayo	do	1	2 34	—
*E 26	Do	W. Sirala and other pangukarayo	do	1	1 10	—
F 26	Do	S. Kirihami and other pangukarayo	Old paddy field included within the 3-chain reservation for bund	1	3 24	—†
*G 26	Do	K. Sirala and other pangukarayo	do	1	2 7	—
*H 26	Do	S. Wannihami and other pangukarayo	do	1	2 0	—
Preliminary plan 120.—Ulagalla korale.						
Applicant—Nil.						
*N 24	Padiketuwewa	S. L. Walli and other pangukarayo	Old paddy field	1	2 25	—
*O 24	Do	do	do	0	3 20	—
*P 24	Do	W. Wannia and other pangukarayo	do	1	0 5	—
*Q 24	Do	K. Kapuwa and other pangukarayo	do	1	0 6	—
*R 24	Do	N. Seera and other pangukarayo	do	0	3 22	—
*S 24	Do	W. Kirihami and other pangukarayo	do	1	3 32	—
*T 24	Do	S. Wannia and other pangukarayo	do	0	3 17	—
*U 24	Do	K. Kapuwa and other pangukarayo	do	0	3 9	—
*V 24	Do	Seerage Etani and other pangukarayo	do	0	3 10	—
*W 24	Do	Kandage Puncha and other pangukarayo	do	0	3 17	—
*X 24	Do	K. Walli and other pangukarayo	do	1	3 5	—
*Y 24	Do	N. Kapuwa and other pangukarayo	do	0	3 7	—
*Z 24	Do	P. Ranhami and other pangukarayo	do	0	3 13	—
*A 25	Do	K. Andiya and other pangukarayo	do	0	3 12	—
*B 25	Do	W. Kapuwa and other pangukarayo	do	0	3 13	—
*C 25	Do	N. Kanda and other pangukarayo	do	0	3 5	—
*D 25	Do	W. Kapuwa and other pangukarayo	do	1	1 33	—
*E 25	Do	K. V. Etani and other pangukarayo	do	1	3 0	—
*F 25	Do	K. L. Puncha Gamarala and other pangukarayo	do	0	3 34	—
*G 25	Do	K. V. Etani and other pangukarayo	do	1	1 11	—
*H 25	Do	W. Puncha and other pangukarayo	do	2	0 31	—
*I 25	Do	K. Seera and other pangukarayo	do	1	0 35	—
*J 25	Do	W. Kadira and other pangukarayo	do	1	0 15	—
*K 25	Do	K. Kapuwa and other pangukarayo	do	1	0 18	—
*L 26	Do	V. Seerala and other pangukarayo	do	1	0 12	—
*M 25	Do	S. Kanda and other pangukarayo	do	1	0 21	—
*N 25	Do	P. Ranni and other pangukarayo	do	1	0 24	—
*O 25	Do	N. Kapurala and other pangukarayo	do	1	1 0	—
*P 25	Do	W. Kapuwa and other pangukarayo	do	1	0 34	—
*Q 25	Do	K. Puncha Gamarala and other pangukarayo	do	1	0 30	—
*R 25	Do	Sirage Wannia and other pangukarayo	do	1	0 30	—
*S 25	Do	P. Walagamarala and other pangukarayo	do	4	0 22	—
*T 25	Do	do	do	1	2 30	—
*U 25	Do	K. L. Kapuwa Gamarala and other pangukarayo	do	1	0 18	—
*V 25	Do	N. Kanda Vel-vidane and other pangukarayo	do	1	0 14	—
*W 25	Do	Trustee of Padiketuwewa Pansala	do	2	1 16	—
Preliminary plan 189.—Ulagalla korale.						
Applicant—Nil.						
Q 51	Eruwewa	Crown	Thorny mukalana fit for paddy or for garden	0	2 19	12
R 51	Do	do	do	4	2 30	12
S 51	Do	do	Paddy field	25	1 25	20
Y 51	Do	do	Mukalana fit for garden	2	2 23	10
Z 51	Do	do	do	0	3 0	10
B 52	Do	do	do	4	2 32	12
C 52	Do	do	do	0	3 38	12
D 52	Do	do	do	1	0 5	12
Preliminary plan 206.—Ulagalla korale.						
Applicant—Nil.						
*A 57	Sembukulama	T. Jiwanaide and other pangukarayo	Old paddy field	8	2 26	—
*B 57	Do	do	do	0	3 6	—
*C 57	Do	B. Kadirawela and other pangukarayo	do	0	1 28	—
*D 57	Do	K. Patta and other pangukarayo	do	0	2 0	—

\* Certificates of no claim by the Crown will be issued on payment of fees in respect of the lots marked (\*).

† To be reserved.

Lot.	Village.	Name of Claimant.	Description.	Extent. A. R. P.	Upset Price per Acre. Rs.
*E 57	Sembukulama	P. Kalinguwa and other pangukarayo	Old paddy field	0 2 1	—
*F 57	Do	K. Kapuwa and other pangukarayo	do	0 2 8	—
*G 57	Do	K. Naide and other pangukarayo	do	0 2 34	—
*H 57	Do	K. Appunaide and other pangukarayo	do	0 1 21	—
*I 57	Do	S. Ran Naide and other pangukarayo	do	0 2 5	—
*J 57	Do	N. Puncha and other pangukarayo	do	0 2 15	—
*K 57	Do	T. Puncha Undiya and other pangukarayo	do	1 0 11	—
668	Sembukulama	Applicant—T. Jiwanaide and others. Crown Open land fit for paddy		2 0 37	10
669	Sembukulama	Applicant—P. Katinguwa. Crown Low jungle and field fit for paddy		1 1 26	10
670	Sembukulama	Applicant—Nil. Crown Forest fit for paddy		8 2 38	10
*L 57	Do	P. Kalinguwa and other pangukarayo	Old paddy field	0 1 6	—
*M 57	Do	do	do	0 2 0	—
*N 57	Do	P. Giranga and other pangukarayo	do	0 2 30	—
*O 57	Do	T. Giran Naide and other pangukarayo	do	0 2 24	—
*P 57	Do	K. Patta and other pangukarayo	do	0 2 18	—
*Q 57	Do	S. Ran Naide and other pangukarayo	do	0 2 13	—
*R 57	Do	K. Kadira and other pangukarayo	do	0 2 30	—
*S 57	Do	T. Puncha and other pangukarayo	do	2 2 28	—
*T 57	Do	G. Ramanaide and other pangukarayo	do	0 2 32	—
*U 57	Do	K. Puncha and other pangukarayo	do	0 2 32	—
*V 57	Do	K. Naide and other pangukarayo	do	0 2 25	—
*W 57	Do	K. Gamaya and other pangukarayo	do	0 2 36	—
*X 57	Do	P. Kalinguwa and other pangukarayo	do	0 1 35	—
*Y 57	Do	P. Girangi and other pangukarayo	do	0 2 2	—
*Z 57	Do	T. Girannaide and other pangukarayo	do	0 1 33	—
*A 58	Do	W. Baguwa and other pangukarayo	do	0 2 4	—
*B 58	Do	K. Kiriya and other pangukarayo	do	0 1 34	—
*C 58	Do	K. Kapuwa and other pangukarayo	do	0 2 2	—
*D 58	Do	T. Puncha, Undiya, and other pangukarayo	do	0 1 37	—
*E 58	Do	K. Appuwa and other pangukarayo	do	0 1 35	—
*F 58	Do	V. Jiva and other pangukarayo	do	0 1 35	—
*G 58	Do	K. Puncha and other pangukarayo	do	0 3 12	—
*H 58	Kudawewa	K. Appunaide and other pangukarayo	do	0 2 4	—
*I 58	Do	M. Guruwa and other pangukarayo	do	1 2 1	—
*J 58	Do	T. Jiva and other pangukarayo	do	1 2 37	—
*K 58	Do	K. Kiriya and other pangukarayo	do	1 0 26	—
671	Sembukulama	Crown	Scrub jungle fit for garden	2 1 25	10
672	Do	do	do	1 2 7	10
674	Kunchikulama	Applicant—Kadirage Patta and others. do Field		12 0 26	10
675	Kunchikulama	Applicant—Nil. Crown do		2 3 37	10
*L 58	Do	N. Kalu and other pangukarayo	Old paddy field	0 2 16	—
*M 58	Do	M. Sahodara and other pangukarayo	do	1 2 22	—
*N 58	Do	K. Giranga and other pangukarayo	do	0 3 20	—
*O 58	Do	K. Patta Pedia and other pangukarayo	do	1 2 23	—
*P 58	Do	M. Sahodara and other pangukarayo	do	0 1 3	—
*Q 58	Do	K. Janguwa and other pangukarayo	Old paddy field included in bund reservation	0 1 25	—†
*R 58	Do	The pangukarayo	Old paddy field	0 1 22	—
*T 58	Do	K. Girangi and other pangukarayo	do	0 1 11	—
*U 58	Do	K. Janguwa and other pangukarayo	do	0 1 9	—
*V 58	Do	K. Patta Pedia and other pangukarayo	do	1 0 18	—
*W 58	Do	M. Kandappuwa and other pangukarayo	do	1 0 34	—
*X 58	Wellamudawa	P. Kapurala and other pangukarayo	do	0 2 24	—
*Y 58	Do	M. Kandappuwa and other pangukarayo	do	1 2 38	—
*Z 58	Do	A. Kapurala and other pangukarayo	do	2 0 6	—
*A 59	Do	K. Kirihami and other pangukarayo	do	1 2 34	—
*B 59	Do	S. Punchirala and other pangukarayo	do	1 3 1	—
*C 59	Do	W. Punchirala and other pangukarayo	do	1 3 4	—
*D 59	Do	U. Ranhami and other pangukarayo	do	1 2 35	—
*E 59	Do	K. Ranhami and other pangukarayo	do	2 1 15	—
678	Do	Crown	Scrub jungle fit for field	7 3 26	10
679	Do	do	do	14 3 20	10

\* Certificates of no claim by the Crown will be issued on payment of fees in respect by the lots marked (\*).

† To be reserved.

Lot.	Village.	Name of Claimant.	Description.	Extent.		Upset Price
				A.	R. P.	per Acre.
				Rs.		
*F 59	Wellamudawa	S. Kapurala and other pangukarayo	Old paddy field	2	0 21	—
*G 59	Do	R. Kapurala and other pangukarayo	do	1	1 24	—
*H 59	Do	W. Sellawannurala and other pangukarayo	do	2	1 18	—
*I 59	Do	P. Wannihami and other pangukarayo	do	2	2 17	—
*J 59	Do	K. Malhami and other pangukarayo	do	1	3 35	—

\* Certificates of no claim by the Crown will be issued on payment of fees in respect of the lots marked (\*).

Further information respecting these lands may be obtained from the Surveyor-General, and respecting the conditions of sale from the Government Agent of the North-Central Province.

By His Excellency's command,  
 EVERARD IM THURN,  
 Colonial Secretary.

No. 1,246 N.C.P.

වස 1903 ක්වු ජුනි මස 4 වෙනි දින කොළඹ

මහසෙනෙවිතුමාගේ කාර්යාලයේ කටයුතු වේදිය.

උතුරු දිසාවේ ආණ්ඩුවේ ඒජන්තවරයාගේ විසින් මෙහි සහක සඳහන්වන ආණ්ඩුව සත්කම ඉඩම් ආණ්ඩුවේ නියෝගවල ප්‍රකාරයට වස 1903 ක්වු ජුනි මස 27 වෙනි දිනවු සඳුදා සහ ඊට පසු දවස් වලත් අනුරධිපුර කම්මේරියේදී වෙන්දේසිකර විකුණනට නොහොත් බේරුම්කරදෙනට යෙදෙනවා ඇත. උතුරු දිසාවේ අනුරධිපුර පලාතේ හුරුපලාත කොට්ඨාසයේ පිහිටා තිබෙන බිම්කැබලි 418.

සිතියම 81. උලහල්ලකෝරලේ. ගම—ඉව්විමඩුව.  
 මෙම ඉඩමවලට ඉල්ලීමකාරයෙක් නැත.

කො.	අයිතිකම්කරුන්ගේ නම.	අන්දම.	වර්ගය. ගණන.		
			ච. රු. ප.	රු.	
*U 16	වත්තකුරු ගමරු සහ වෙනත් පංගුකාරයෝ	පුරුණකුඹුර	3	2 16	—
*V 16	පුකවිටුරු සහ වෙනත්	එම	1	0 6	—
*W 16	පී. කපුරුල	එම	2	0 21	—
*X 16	පී. කදිරගේ	එම	1	1 4	—
*Y 16	පී. රත්වතනි	එම	1	0 31	—
*Z 16	එම	එම	2	2 38	—
*A 17	පී. ඩී. මැතික්කරුවෙල්විද්‍යේ	එම	1	2 7	—
*B 17	පී. කපුරුල	එම	1	2 5	—
*C 17	ඇස්. ගී. ගිව්වනි	එම	1	1 34	—
*D 17	ඇස්. වත්තිකාමි	එම	1	2 17	—
*E 17	කේ. අප්පුරුල	එම	1	1 33	—
*F 17	පී. මල්ගාමි	එම	2	3 5	—
*G 17	කේ. කපුරුගාමි	එම	2	3 10	—
*H 17	පී. කපුරුල	එම	1	1 18	—
*I 17	කේ. කාකානි	එම	3	2 18	—
*J 17	බණ්ඩාරි. වත්තකුරුල	එම	1	1 0	—
*K 17	කේ. අප්පුරුල	එම	2	1 16	—
*L 17	පී. බණ්ඩාරි. මැතික්කරුවෙල්විද්‍යේ	එම	1	1 0	—
*M 17	කේ. විකිරුල	එම	1	0 32	—
*N 17	ඇස්. සීලඹුරුල	එම	1	0 30	—
*O 17	ඒ. ඒ. වත්තකුරුලගමරුල	එම	1	0 14	—
*P 17	කේ. කපුරුල	එම	1	1 36	—
*Q 17	ඇස්. සීලඹුරුල	එම	1	1 38	—
*R 17	කේ. පතිරිවතනි	එම	2	3 38	—
*S 17	කේ. අප්පුරුල	එම	1	2 4	—
*T 17	පී. කදිරගේ	එම	1	2 13	—
*U 17	පී. උඩකාරේ	එම	3	2 36	—
*V 17	කේ. බණ්ඩාරි. කපුරුල	එම	3	1 4	—
*W 17	බණ්ඩාරි. වත්තකුරුල	එම	3	0 0	—
*X 17	පී. මල්ගාමි	එම	2	3 22	—
*Y 17	කේ. විකිරුල	එම	3	1 12	—
*Z 17	පී. අල්. උඩකාරේ	එම	3	0 21	—
*A 18	උලහල්ලේ රවේමහත්මයා	එම	5	1 14	—
*B 18	උව්විමඩුවෙල්විද්‍යේ සහ ආරකාරයා	එම	5	3 4	—
G 19	සිතියම 99. උලහල්ලකෝරලේ. ගම—ඉව්විමඩුව. ආණ්ඩුව සහ කපුරුගාමි සහ ගවන් අය	වැනක්ද දිගට ඉතුරුකර තිබෙන කරියට ඇතුළත් කුඹුර	2	2 20	—
*H 19	කේ. සීලඹුරු සහ ගවන් පංගුකාරයෝ	පුරුණකුඹුර	1	0 6	—
*I 19	උඩකාරේලාගේ වෙල්විද්‍යේ සහ පංගුකාරයෝ	එම	1	3 17	—
*J 19	ඇස්. පුත්වප්පුරුල	එම	1	3 0	—
*K 19	අඹුරුගේගේ ලමා:වතනි	එම	1	3 26	—
*L 19	පී. කපුරුගාමි	එම	2	0 6	—
*M 19	කේ. කපුරුල	එම	1	3 34	—
*N 19	ඇස්. කපුරුල	එම	1	2 36	—
*O 19	පී. වත්තිකාමි	එම	1	0 23	—

\* උතුරු දිසාවේ කිවෙහ බිම්කම්වලට ගාස්තු ගෙවීමක් නිලව සිදු කිරීමට යොදනවා ඇත.

නො.	අයිතිය කිසිවකි.	අන්දම.	පවත්ගත්ත			
			මහත.	ගණක.	රු.	
*P 19	විකිලි. කිරිනම	පංගු තාරකෝ	1	2	14	—
*Q 19	විකිලි. කපුරුතාමි	එම	1	1	22	—
*R 19	එම	එම	1	2	23	—
සිතියම 101. උලගල්ලකෝරලේ. ගම—බිඵනෙල්ලාව.						
*S 19	ඇම. උඩකාරේ සහ තවත් පංගු තාරකෝ	පුරුණ කුඹුර	3	0	0	—
*T 19	විකිලි. පුත්තරල	එම	1	0	24	—
*U 19	ඇත්. කපුරුතාමි	එම	1	1	16	—
*V 19	සිරුලගේ උඩකාරේ	එම	1	2	31	—
*W 19	ඇත්. උඩකාරේ, පි. කපුරුතාමි	එම	1	0	25	—
*X 19	කේ. පුත්තරල	එම	1	2	24	—
*Y 19	ඇම. උඩකාරේ	එම	1	2	26	—
*Z 19	එම	එම	1	1	25	—
සිතියම 106. උලගල්ලකෝරලේ. ගම—පහල අඹුගලේ.						
*G 22	ඉහල සහ පහල අඹුගලේ පවත්ගලේ භාරකාරකා	පුරුණ කුඹුර	2	3	1	—
*H 22	බී. පුත්තරල සහ තවත් පංගු තාරකෝ	එම	1	1	0	—
*I 22	විකිලි. කුඩාරල	එම	1	2	8	—
*J 22	විකිලි. සෙල්ලාගේ	එම	1	0	29	—
*K 22	ඇත්. වේලාගේ	එම	1	0	9	—
*L 22	ඇත්. කපුරල	එම	0	2	20	—
*M 22	සෙල්ලාගේගේ අඹුගලේ	එම	1	0	27	—
*N 22	එම වත්තකුරල	එම	1	1	0	—
*O 22	විකිලි. අඹුගලේ	එම	1	0	35	—
*P 22	විකිලි. පිකිරි අප්පු	එම	1	1	30	—
*Q 22	ඇත්. කලිගුරල	එම	1	0	39	—
*R 22	විකිලි. කුඩාරල	එම	1	1	39	—
*S 22	ඇත්. පුත්තරල	එම	1	2	6	—
*T 22	විකිලි. කුඩාරල	එම	1	2	25	—
*U 22	පි. වත්තකුරල	එම	0	3	25	—
*V 22	විකිලි. වේලාගේ	එම	1	3	4	—
*W 22	විකිලි. සෙල්ලාගේ	එම	2	0	0	—
*X 22	විකිලි. කුඩාරල	එම	2	0	0	—
*Y 22	බී. පී. සිරුල සහ	එම	2	0	22	—
*Z 22	විකිලි. අඹුගලේ	එම	2	0	21	—
*A 23	පි. පුත්තරල	එම	2	1	9	—
*B 23	විකිලි. පි. කිරි අප්පු	එම	2	1	11	—
*C 23	බී. අඹුගලේ	එම	2	0	24	—
*D 23	ඇත්. වත්තකුරල	එම	2	0	5	—
*E 23	විකිලි. ලමාතනි	එම	0	3	19	—
*F 23	පි. කපුරල	එම	2	0	15	—
*G 23	විකිලි. සෙල්ලාගේ	එම	1	3	29	—
*H 23	බී. පුත්තරල වෙල්ලිදාගේ	එම	1	0	17	—
*I 23	විකිලි. කපුරල	එම	1	3	21	—
*J 23	ඇත්. වේලාගේ	එම	1	3	5	—
*K 23	ඇත්. ඇල්. කිරිතාමි	එම	1	3	9	—
*L 23	විකිලි. කපුරල	එම	1	3	9	—
*M 23	කේ. හසිදුරල	එම	2	0	6	—
*N 23	විකිලි. අඹුගලේ	එම	1	3	22	—
*O 23	ඇත්. පුත්තරල	එම	2	0	25	—
*P 23	පිකිරිලගේ උඩකාරේ	එම	0	3	18	—
*Q 23	එම	එම	1	0	0	—
*R 23	බී. පී. පුත්තරල වෙල්ලිදාගේ	එම	0	2	12	—
*S 23	විකිලි. අඹුගලේ	එම	1	1	2	—
*T 23	බී. වත්තකුරල	එම	1	0	23	—
*U 23	විකිලි. කපුරුතාමි	එම	1	1	0	—
*V 23	ඇත්. අඹුගලේ	එම	1	1	4	—
*W 23	විකිලි. පිකිරි අප්පු	එම	1	0	22	—
*X 23	කේ. වත්තකුරල	එම	0	2	13	—
*Y 23	බී. වත්තකුරල	එම	1	0	35	—
*Z 23	විකිලි. සෙල්ලාගේ	එම	1	0	20	—
*A 24	පි. පුත්තරල	එම	1	1	16	—
*B 24	ඇත්. පුත්තරල	එම	1	0	9	—
*C 24	විකිලි. කුඩාරල	එම	1	0	22	—
*D 24	පි. උඩකාරේ	එම	0	2	6	—
*E 24	විකිලි. කපුරල	එම	1	0	15	—
*F 24	විකිලි. සෙල්ලාගේ	එම	1	0	13	—
*G 24	බී. හසිදුරල	එම	1	0	18	—
*H 24	කේ. වත්තකුරල	එම	1	0	18	—
*I 24	ඇත්. ඇල්. අප්පුරල	එම	2	1	4	—

\* උතුරු උතුරු කාර නිවහන බිම්කවිවලට ගාස්තුව ගෙවිකල්හි නිරවුල් වර්ෂ දෙන්නට ගෙදෙනවා ඇත.

නො.	අයිතියම කිසියක.	අන්දම.	පවත්ගන්න	
			මහන. රු. ප.	ගනන. රු.
347	ආණ්ඩුව	ඉල්ලුම්කාරයා—පුස්තකලයේ කපුරු සහ නවත්.		
		අමු, පහල අඹකලේ ගසි දුරුගේ වත්තිකාමි අල්ලාගත තිබේ	2 0 0	20
346	එම	මෙම ඉඩමවලට ඉල්ලුම්කාරයෙක් නැත.		
		අමු, උලක්කුලමේ වත්තිකාමිගේ අල්ලාගත තිබේ	8 0 36	20
412	ආණ්ඩුව	සිතියම 155. උලගල්ලකෝරලේ. ගම—කරප්පොත්.		
413	එම	වත්තට සුදුසු කැලේ එම	1 1 16	12
416	එම	ගම—මාවකවැව.		
		එම	23 2 30	10
416 1/2	එම	ගම—තිරප්පොත්.		
		මුදුබිම	0 3 30	10
*G 35	පි. කවුරු සහ වෙනත්	පාලකාරයෝ	3 0 27	—
*H 35	එම	එම	2 0 12	—
*I 35	කේ. ගසිදුරු කෝරල	එම	0 3 29	—
*J 35	පි. වේලාගේ	එම	0 2 32	—
*K 35	කේ. ගසිදුරු කෝරල	එම	1 0 8	—
*L 35	කේ. කදිරුගේ	එම	1 0 15	—
*M 35	එම	එම	0 3 12	—
*N 35	කේ. උඩයාපේ	එම	1 0 22	—
*O 35	එම	එම	1 0 0	—
*P 35	කේ. කදිරු	එම	1 2 21	—
*Q 35	එම	එම	1 0 31	—
*R 35	පි. සිරුල	එම	1 0 28	—
*S 35	එම	එම	1 0 19	—
*T 35	පි. වත්තිකාමි වෙල්විදුගේ	එම	1 2 3	—
*U 35	එම	එම	0 3 29	—
*V 35	ඇම. රත්මැනිකා	එම	1 2 8	—
*W 35	එම	එම	0 3 36	—
*X 35	ඇම. ඇල්. මාලිචකනි	එම	1 0 3	—
*Y 35	එම	එම	1 1 30	—
*Z 35	මැතිකරුගේ රත්මැනිකා	එම	1 1 17	—
*A 36	ඇම. රත්මැනිකා සහ නවත්	එම	0 2 20	—
*B 36	පි. කපුරුල	එම	2 1 25	—
*C 36	එම	එම	0 2 20	—
*D 36	පි. වත්තිකාමි වෙල්විදුගේ	එම	1 3 31	—
*E 36	එම	එම	0 2 35	—
*F 36	කේ. මල්කාමි	එම	0 2 32	—
*G 36	එම	එම	1 2 20	—
*H 36	කේ. කදිරුගේ	එම	0 1 15	—
*I 36	එම	එම	0 1 37	—
*J 36	පි. ඇල්. කිරිචකනි	එම	0 2 6	—
*K 36	එම	එම	1 1 8	—
*L 36	ඇම. පුස්තකල	එම	0 2 10	—
*M 36	එම	එම	1 1 0	—
*N 36	කේ. කදිරුගේ	එම	0 1 10	—
*O 36	එම	එම	0 3 24	—
*P 36	කේ. සිරුල සහ නවත්	එම	0 2 0	—
*Q 36	එම	එම	1 1 7	—
*R 36	පි. මල්කාමි	එම	0 2 0	—
*S 36	එම	එම	1 0 20	—
*T 36	පි. වේලාගේ	එම	0 1 28	—
*U 36	එම	එම	1 0 21	—
*V 36	කේ. කපුරුල	එම	0 1 20	—
*W 36	එම	එම	1 0 16	—
*X 36	බිම්බිච්චි. පුස්තකල	එම	0 1 6	—
*Y 36	එම	එම	1 0 14	—
*Z 36	පි. කපුරුල	එම	1 2 6	—
*A 37	ඇම. රත්මැනිකා	එම	1 0 24	—
*B 37	පි. වත්තිකාමි	එම	0 1 13	—
*C 37	කේ. මල්කාමි	එම	0 1 13	—
*D 37	කේ. ගසිදුරු කෝරල	එම	0 1 7	—
*E 37	වේලාගේගේ එකනි	එම	0 2 5	—
*F 37	කේ. කදිරුගේ	එම	0 3 12	—
*G 37	කේ. සිරුල	එම	0 1 30	—
*H 37	වේලාගේගේ උඩයාපේ	එම	0 3 1	—

\* උතුරු උතුරුකර තිබෙන බිම්කපවලට ගාස්තුව ගෙවකලැයි නිවැරදි මරපුව දෙනට ගෙදෙනවා ඇත.



නො.	අයිතිකරු කියවන්නා.	අයදුම.	පවත්ගත්ත	
			මහල. ගණන.	රු.
*I 37	පී. මල්කාමි ගිවිසු කෝරුල	සංගුකාරයෝ	0 3 22	—
*J 37	කේ. නයිදුරුල කෝරුල	එම	0 3 37	—
*K 37	වේලාගේගේ එකති	එම	0 3 33.	—
*L 37	ඩබ්ලිව්. මා. නික් එකති	එම	1 0 38.	—
*M 37	ඇම්. රම්මානිකා	එම	1 1 37	—
*N 37	පී. වත්තිකාමි වෙල්විදුනේ	එම	0 2 0	—
*O 37	කේ. මල්කාමි	එම	0 2 3	—
*P 37	කේ. නයිදුරුල	එම	0 2 37	—
*Q 37	පී. මල්කාමි ගිවිසු කෝරුල	එම	0 1 4	—
*R 37	කපුරුගාමිගේ උඩගාරේ	එම	0 0 36.	—
*S 37	කේ. සිහිරුල	එම	0 0 29.	—
*T 37	කේ. කදිරුනේ	එම	0 0 24.	—
*U 37	ඇස්. පුංචවස්සුරුල	එම	0 0 24	—
*V 37	සංගුකාරයෝ	එම	5 2 33	—

ගම—කඩුව.

*W37	කිරිගාමගේ නයිදුරුල කෝරුල සහ සංගුකාරයෝ	එම	7 3 0	—
------	---------------------------------------	----	-------	---

සිතියම 140. උලගල්ලකෝරලේ. ගම—විරදගොල්ලුව.

N 33	ආණ්ඩුව සහ කේ. වත්තිකාමි සහ සංගුකාරයෝ	අත්ඇරදමා නිවුනු කුඹුර	0 0 4	10
O 33	එම	දුකට කැලුව	0 1 22	10
P 33	එම	එම	0 1 34	10

සිතියම 132. උලගල්ලකෝරලේ. ගම—කෝත්තුව.

*D 30	කේ. අප්පුරුල සහ	සංගුකාරයෝ	පුරුණ කුඹුර	1 2 17.	—
*E 30	කේ. අප්පුරුල	එම	එම	1 1 6	—
*F 30	පී. පුත්තිරුල	එම	එම	1 0 17	—
*G 30	කේ. අප්පුරුල	එම	එම	1 0 38	—
*H 30	කේ. සිරුල වෙල්විදුනේ	එම	එම	1 1 1	—
*I 30	ඇස්. වත්තිකාමි	එම	එම	1 1 0	—
*J 30	කේ. මලුවලා	එම	එම	1 0 35	—
*K 30	පී. කදිරුනේ	එම	එම	1 0 5	—
*L 30	පී. වත්තිකාමි කෝරුල	එම	එම	1 0 24	—
*M 30	කේ. කදිරුනේ	එම	එම	1 0 38	—
*N 30	පී. වත්තිකාමි	එම	එම	1 1 11	—
*O 30	එම	එම	එම	1 1 20	—
*P 30	එම	එම	එම	1 1 14	—
*Q 30	කේ. කදිරුනේ	එම	එම	1 1 26	—
*R 30	පී. වත්තිකාමි වෙල්විදුනේ	එම	එම	1 0 38	—
*S 30	ඇස්. ගිරිච්චකති	එම	එම	1 0 34	—
*T 30	කේ. රත්නාමි	එම	එම	1 0 32	—
*U 30	කේ. කදිරුනේ	එම	එම	1 0 4	—
*V 30	කේ. සිරුල වෙල්විදුනේ	එම	එම	1 0 0	—
*W 30	කේ. කදිරුනේ	එම	එම	1 0 23	—
*X 30	කේ. කදිරුනේ	එම	එම	1 0 13	—
*Y 30	කේ. කදිරුනේ	එම	එම	0 2 4	—

ගම—පෙරියකුලම.

*L 30	කේ. වේලාගේ සහ	සංගුකාරයෝ	එම	1 0 12	—
*A 31	පී. වත්තිකාමි	එම	එම	1 1 2	—
*B 31	කේ. අප්පුරුල	එම	එම	1 0 15	—
*C 31	එම	එම	එම	1 1 36	—

සිතියම 129. උලගල්ලකෝරලේ. ගම—කට්ටිවැව්වැව.

*L 28	කේ. නයිදුරුල සහ	සංගුකාරයෝ	පුරුණ කුඹුර	1 0 33	—
*M 28	කේ. පුත්තිරුල	එම	එම	0 3 32	—
*N 28	පී. වත්තිකාමි	එම	එම	0 3 29	—
*O 28	ඇස්. පුත්තිරුල	එම	එම	1 0 12	—
*P 28	පී. වත්තිකාමි	එම	එම	0 3 21	—
*Q 28	උඩගාමේගේ වත්තිකාමි	එම	එම	1 0 2	—
*R 28	පී. උමාඑකති	එම	එම	1 0 4	—
*S 28	ඩබ්ලිව්. වල්ලච්චකති	එම	එම	1 1 38	—
*T 28	පී. වත්තිකාමි	එම	එම	1 0 10	—
*U 28	කේ. පුත්තිරුල	එම	එම	0 3 35	—
*V 28	ඩබ්ලිව්. කපුරුල	එම	එම	0 3 30	—
*W 28	පී. වත්තිකාමි	එම	එම	0 3 21	—
*X 28	උඩගාරේගේ කපුරුල	එම	එම	1 3 24	—
*Y 28	එම ගෝචකාමි	එම	එම	1 3 4	—
*Z 28	එම වත්තිකාමි	එම	එම	1 1 19	—

\* උතුරු උතුරුකර හිමිකම් කිරීමට ගාස්තුව ගෙවීමට නිරවුල් කිරීමට දෙනු ලබන දෙනමා ඇත.

කො.	අයිතිකම් කිසිවකා.		අත්දම.	පවත්ගත්ත			
				මහස.	ගණක.	රු.	
*A 29	ඩබ්ලිව්. කපුරු	සංගුකාරයෝ	අත්දමදමා නිකිබ කුමුර දුනව ගොවිතැන්කර නිකි	0	1	33	—
*B 29	කේ. කපුරු	එම	එම	0	0	23	—
*C 29	එම	එම	එම	1	2	38	—
*D 29	ඩබ්ලිව්. සිරු	එම	එම	1	1	24	—
*E 29	පී. වත්තිකාමි	එම	එම	1	1	14	—
*F 29	උඩගාටේ කපුරු	එම	එම	1	0	28	—
*G 29	එම වත්තිකාමි	එම	එම	1	0	20	—
*H 29	එම්. චේලානේ	එම	එම	1	0	23	—
*I 29	බී. වත්තිකාරු	එම	පුරුණ කුමුර	1	0	0	—
*J 29	ඇස්. රත්තිකාමි	එම	එම	1	0	0	—
*K 29	එම	එම	එම	1	1	18	—
*L 29	ඩබ්ලිව්. කිරිකාමි	එම	එම	0	2	19	—
*M 29	කේ. වත්තිකාමි	එම	එම	1	1	22	—
*N 29	පී. වත්තිකාමි	එම	එම	2	0	13	—
*O 29	පී. සිරු	එම	එම	2	0	27	—
*P 29	කපුරුකාමි ආරච්චි	එම	එම	1	0	39	—
*Q 29	කේ. බාපුරු	එම	එම	2	1	7	—
*R 29	ඇස්. ඇල්. අප්පුරු වෙල්පිදනේ	එම	එම	2	2	14	—
*S 29	එම	එම	එම	0	2	34	—
*T 29	එම	එම	එම	0	1	2	—
*U 29	එම	එම	පරනකුමුර, වරක් ඇර දමා නිකි දුනව ගොවි තැන් කරනි	0	1	1	—
*V 29	ඇස්. වත්තිකාමි	එම	එම	1	1	20	—
U 27	බිරුලනේ කපුරු සහ සංගුකාරයෝ සහ ආණ්ඩුව	සිතියම 127. උලගල්ලකෝරලේ.	ගම—මාවතවැව. වැකන්දව ඇර නිකික ඉඩමට ඇතුලත් පුරුණ කුමුර	1.	2	37	—†
*W 27	බිරුලනේ කපුරු සහ තවත්	සංගුකාරයෝ	පුරුණ කුමුර	0	0	10	—
*X 27	කේ. චේලා	එම	එම	0	3	5	—
*Y 27	කේ. පුත්තිඅප්පුරු	එම	එම	0	3	25	—
*Z 27	ඩබ්ලිව්. සිරු ලේකම	එම	එම	0	3	37	—
*A 28	ඇස්. සිරිමලා	එම	එම	0	3	31	—
*B 28	ඇස්. වැලිගමරු	එම	එම	1	0	3	—
*C 28	ඇස්. සිරිමලා	එම	එම	0	3	38	—
*D 28	ඇස්. වත්තිකාමි	එම	එම	1	0	10	—
*E 28	ඇස්. වත්තිකාමි සහ	එම	එම	0	3	24	—
*F 28	කේ. වත්තිකා	එම	එම	0	3	24	—
*G 28	ඇස්. කිරිසා	එම	එම	0	3	11	—
*H 28	ඇස්. සන්දා	එම	එම	0	3	4	—
*I 28	එම	එම	එම	0	3	38	—
*J 28	ඩබ්ලිව්. සිරු ලේකම	එම	එම	1	2	32	—
380	ආණ්ඩුව	සිතියම 123. උලගල්ලකෝරලේ.	මියට පුදුසු කැලේ ගම—පෙරිකුලම.	2	1	20	10
*I 26	කේ. පී. අපුරු සහ	සංගුකාරයෝ	පුරුණ කුමුර	2	0	28	—
*J 26	ඇම්. ගුණිපානි	එම	එම	0	1	29	—
*K 26	කේ. කපුරු	එම	එම	0	1	38	—
*L 26	කේ. කන්දනේ	එම	එම	0	1	39	—
*M 26	කේ. කදිරචේලා	එම	එම	0	2	26	—
*N 26	ඩබ්ලිව්. වත්තිකාමි	එම	එම	0	2	22	—
*O 26	කේ. පිත්තාමි	එම	එම	0	1	28	—
*P 26	පී. කපුරු	එම	එම	0	1	21	—
*Q 26	ඇස්. ගිරිච්චනි	එම	එම	0	2	5	—
*R 26	කේ. අප්පුරු	එම	එම	0	2	5	—
*S 26	ඇම්. රත්නාමි	එම	එම	0	2	1	—
*T 26	ඇස්. උඩගාටේ	එම	එම	0	3	27	—
*U 26	කේ. චේලානේ	එම	එම	1	3	12	—
*V 26	කේ. රත්නාමි	එම	එම	1	3	5	—
*W 26	පී. වත්තිකාරු	එම	එම	1	3	27	—
*X 26	ඇස්. කපුරු	එම	එම	1	3	7	—
*Y 26	කේ. කේ. කිරිපානි	එම	එම	1	2	18	—
*Z 26	කේ. අප්පුරු	එම	එම	1	2	21	—
*A 27	පී. පුත්තිඅප්පුරු වෙල්පිදනේ	එම	එම	1	3	17	—
*B 27	කේ. කපුරු	එම	එම	2	1	20	—
*C 27	කේ. කදිරචේලා	එම	එම	2	0	10	—
*D 27	කේ. අප්පුරු	එම	එම	1	3	39	—
*E 27	පී. කපුරු	එම	එම	1	3	17	—

\* උතුරු උතුරු කුමුර නිකික නිකික පවත්වන ගාස්තු ගෙවිකල්ලි තිරවුල් මරපු දෙන්නට ගෙදෙනවා ඇත.  
 † ඉතුරුකිරීමට.

කො.	අයිති වීම කීර්තිය.	අත්දම.	වටයන්ත	
			මහන.	ගනන.
			අ. රු. ප.	රු.
*F 27	පී. රත්නාමි	පංගුකාරයෝ	1 3 23	—
*G 27	කේ. සපුරාගාමි	එම	1 3 10	—
*H 27	පී. කපුරුල	එම	3 0 27	—
*I 27	පී. කපුරුලගමරල	එම	1 2 35	—
සිතියම 121. උලගල්ලකෝරලේ. ගම—පහිංකවුවාව.				
*X 25	කේ. වන්තිගාමි සහ	පංගුකාරයෝ	1 0 30	—
*Y 25	කේ. ඇල්. පුත්තරාමි	එම	1 0 17	—
*Z 25	එම	එම	1 0 14	—
*A 26	කේ. වේලානේ	එම	2 0 15	—
*B 26	කේ. වන්තිගාමි	එම	1 3 11	—
*C 26	ඇස්. කීර්	එම	1 2 35	—
*D 26	කේ. රත්නාමි	එම	1 2 34	—
*E 26	ඩබ්ලිව්. සිරිල	එම	1 1 10	—
F 26	ඇස්. කීර්ගාමි	එම		
		පුරුණ කුඹුර, අතුරුකර තිබෙන ඉඩම්වලට ඇ තුරුකර	1 3 24	—†
*G 26	කේ. සිරිල	එම	1 2 7	—
*H 26	ඇස්. වන්තිගාමි	එම	1 2 0	—
සිතියම 120. උලගල්ලකෝරලේ.				
*N 24	ඇස්. ඇල්. වල්ලි සහ තවත්	පංගුකාරයෝ	1 2 25	—
*O 24	එම	එම	0 3 20	—
*P 24	ඩබ්ලිව්. වන්තිගා	එම	1 0 5	—
*Q 24	කේ. කපුරා	එම	1 0 6	—
*R 24	ඇස්. සිරිල	එම	0 3 22	—
*S 24	ඩබ්ලිව්. කීර්ගාමි	එම	1 3 32	—
*T 24	ඇස්. වන්තිගා	එම	0 3 17	—
*U 24	කේ. කපුරා	එම	0 3 9	—
*V 24	සිරිගේ එකති	එම	0 3 10	—
*W 24	කන්දගේ පුත්තරාමි	එම	0 3 17	—
*X 24	කේ. වල්ලි	එම	1 3 5	—
*Y 24	ඇම්. කපුරා	එම	0 3 7	—
*Z 24	පී. රත්නාමි	එම	0 3 13	—
*A 25	කේ. අභිනා	එම	0 3 12	—
*B 25	ඩබ්ලිව්. කපුරා	එම	0 3 13	—
*C 25	ඇස්. කන්ද	එම	0 3 5	—
*D 25	ඩබ්ලිව්. කපුරා	එම	1 1 33	—
*E 25	කේ. පී. එකති	එම	1 3 0	—
*F 25	කේ. ඇස්. පුත්තරාමි, ගමරල	එම	0 3 34	—
*G 25	කේ. පී. එකති	එම	1 1 11	—
*H 25	ඩබ්ලිව්. පුත්තරාමි	එම	2 0 31	—
*I 25	කේ. සිරි	එම	1 0 35	—
*J 25	ඩබ්ලිව්. කදිර	එම	1 0 15	—
*K 25	කේ. කපුරා	එම	1 0 18	—
*L 25	ඇස්. සිරිල	එම	1 0 12	—
*M 25	ඇස්. කන්ද	එම	1 0 21	—
*N 25	පී. රත්නාමි	එම	1 0 24	—
*O 25	ඇස්. කපුරුල	එම	1 1 0	—
*P 25	ඇස්. කපුරා	එම	1 0 34	—
*Q 25	කේ. පුත්තරාමිගමරල	එම	1 0 30	—
*R 25	සිරිගේවන්තිගා	එම	1 0 30	—
*S 25	පී. වේලාගමරල	එම	4 0 22	—
*T 25	එම	එම	1 2 30	—
*U 25	කේ. ඇල්. කපුරාගමරල	එම	1 0 18	—
*V 25	ඇස්. කන්ද වෙල්ලිදගේ	එම	1 0 14	—
*W 25	පහිංකවුවාවේ පන්සලේ භාරකාරයා	එම	2 1 16	—
සිතියම 189. උලගල්ලකෝරලේ. ගම—ඒරුවාව.				
Q 51	අශේඛව	මහට නොගොස් වන්ත කව සුදුසු කටුසකිත මුහුරාන	0 2 19	12
R 51	එම	එම	4 2 30	12
S 51	එම	කුඹුර	25 1 25	20
Y 51	එම	වන්තව සුදුසු මුහුරාන	2 2 23	10
Z 51	එම	එම	0 3 0	10
B 52	එම	එම	4 2 32	12
C 52	එම	එම	0 3 38	12
D 52	එම	එම	1 0 5	12

\* උතුරු උතුරුකර තිබෙන බිම්කම්වලට ගාස්තු ගෙවිය යුතු නිරවුල් මරපු දෙස්තට ගෙදෙනවා ඇත.  
† අතුරුකීර්තව.

නො.	අයිතිය කිසියම්.	අන්දම.	පවත්ගත්ත		
			මහල. අ. රු. ප.	ගහන. රු.	
මුල් සිතියම 206. උලගල්ලකෝරළේ. ගම—සෙම්බුතුලම.					
*A 57	පී. ජිව්‍යානසිංදේ සහ තවත් සංගුකාරයෝ	සුරතකුමුර	8	2 26	—
*B 57	එම	එම	0	3 6	—
*C 57	පී. කදිරවෙලා	එම	0	1 28	—
*D 57	කේ. පත්තා	එම	0	2 0	—
*E 57	පී. කලිගුමා	එම	0	2 1	—
*F 57	කේ. කපුමා	එම	0	2 8	—
*G 57	කේ. නසිදා	එම	0	2 34	—
*H 57	කේ. අප්පුනසිදේ	එම	0	1 21	—
*I 57	ඇච්. රත්නසිදේ	එම	0	2 5	—
*J 57	කේ. පුත්තා	එම	0	2 15	—
*K 57	පී. පුත්තාඋඩසා	එම	1	0 11	—
ඉල්ලුම්කාරයා—පී. ජිව්‍යානසිංදේ සහ තවත්.					
668	ආණ්ඩුව	එයට සුදුසු පිවිටිනිම	2	0 37	10
ඉල්ලුම්කාරයා—පී. කලිගුමා.					
669	එම	එයට සුදුසු උඩකැලේ සහ ඇඹු	1	1 26	10
මෙම ඉඩමවලට ඉල්ලුම්කාරයෙක් නැත.					
670	එම	එයට සුදුසු මුතලාන	8	2 38	10
*L 57	පී. කලිගුමා සහ තවත්	සුරතකුමුර	0	1 6	—
*M 57	එම	එම	0	2 0	—
*N 57	ඒ. ගිරතා	එම	0	2 30	—
*O 57	පී. ගිරතානසිදේ	එම	0	2 34	—
*P 57	කේ. පත්තා	එම	0	2 18	—
*Q 57	ඇච්. රත්නසිදේ	එම	0	2 13	—
*R 57	කේ. කදිර	එම	0	2 30	—
*S 57	පී. පුත්තා	එම	2	2 28	—
*T 57	කී. කමනසිදා සහ	එම	0	2 32	—
*U 57	කේ. පුත්තා	එම	0	2 32	—
*V 57	කේ. නසිදා	එම	0	2 25	—
*W 57	කේ. ගමයා	එම	0	2 36	—
*X 57	පී. කලිගුමා	එම	0	1 35	—
*Y 57	ඒ. ගිරතා	එම	0	2 2	—
*Z 57	පී. ජිව්‍යානසිදේ	එම	0	1 33	—
*A 58	චිච්චිම. වාප්පුමා	එම	0	2 4	—
*B 58	කේ. කිරියා	එම	0	1 34	—
*C 58	කේ. කපුමා	එම	0	2 2	—
*D 58	පී. පුත්තාඋඩසා	එම	0	1 37	—
*E 58	කේ. අප්පුමා	එම	0	1 35	—
*F 58	පී. ජිව්‍යා	එම	0	1 35	—
*G 58	කේ. පුත්තා	එම	0	3 12	—
ගම—කුඩාවැව.					
*H 58	කේ. අප්පුනසිදේ සහ	සංගුකාරයෝ	0	2 4	—
*I 58	ඇම්. ගරුමා	එම	1	2 1	—
*J 58	පී. ජිව්‍යා	එම	1	2 37	—
*K 58	කේ. කිරියා	එම	1	0 26	—
ගම—සෙම්බුතුලම.					
671	ආණ්ඩුව	වත්තට සුදුසු කඩුවක් කැලේ	2	1 25	10
672	එම	එම	1	2 7	10
ගම—කුන්දිකුලම.					
674	එම	කුමුර	12	0 26	10
675	එම	එම	2	3 27	10
*L 58	ඇච්. කපුමා සහ	සංගුකාරයෝ	0	2 16	—
*M 58	ඇම්. සොහොදරු	එම	1	2 22	—
*N 58	කේ. ගිරතා	එම	0	3 20	—
*O 58	කේ. වත්තා ජේසියා	එම	1	2 23	—
*P 58	ඇම්. සොහොදරු	එම	0	1 3	—
*Q 58	කේ. පිත්තලා	එම	0	1 25	—†
*R 58	සංගුකාරයෝ	එම	0	1 22	—
*T 58	කේ. ගිරතා සහ	එම	0	1 11	—
*U 58	කේ. ජාගුමා	එම	0	1 9	—
*V 58	කේ. පත්තා ජේසිආ	එම	1	0 18	—
*W 58	ඇම්. කන්දප්පුමා	එම	1	0 34	—

\* උතුරු උතුරු කාර නිවෙහි විමකපිටුවට ගාස්තු ගෙවකල්හි නිරවුල් මජ්ඣ දෙත්තට යෙදෙනවා ඇත.  
† ඉතුරුකිරීමට.

නො.	අයිති කම් කියවනා.	අන්දම.	පවත්ගන්න	
			මහත. ගතණ.	රු.
		මම—වෙල්ලමුදුව.		
*X 58	කේ. කපුරු සහ	සංගුකාරයෝ	පුරුණ කුඹුර	0 2 24
*Y 58	ඇම්. කන්දප්පුවා	එම	එම	1 2 38
*Z 58	ඒ. කපුරු	එම	එම	2 0 6
*A 59	කේ. කිරිගාමි	එම	එම	1 2 34
*B 59	ඇස්. පුත්තේරු	එම	එම	1 3 1
*C 59	ඩබ්ලිව්. පුත්තේරු	එම	එම	1 3 4
*D 59	කේ. රත්නාමි	එම	එම	1 2 35
*E 59	එම	එම	එම	2 1 15
678	ආණ්ඩුව		කුඹුරට සුදුසු කටුපත් කැලේ	7 3 26
679	එම		එම	14 3 20
*F 59	ඇස්. කපුරු සහ	සංගුකාරයෝ	පුරුණ කුඹුර	2 0 21
*G 59	කේ. කපුරු	එම	එම	1 1 24
*H 59	ඩබ්ලිව්. සෙල්ලවත්තීරු	එම	එම	2 1 18
*I 59	පී. වත්තිකාමි	එම	එම	2 2 17
*J 59	කේ. මල්ගාමි	එම	එම	1 3 35

\* ලකුණ ලකුණකර තිබෙන බිම්කම්වලට ආස්තුව ගෙවකල්හි නිරවුල් බස්පු දෙන්නට යෙදෙනවා ඇත.

මෙම ඉඩම් ගැණ වැඩිදුර කාරණා සර්වේසර්ස්කරුල්ලන්දාත්සේගෙන්ද, විකිනීමේ කොන්දේසිය ගැණ වැඩිදුර කාරණා ලදු රුමුදු දිසාමේ ආණ්ඩුවේ ඒස්කන්ලන්තාත්සේගෙන්ද දැනගන්නට පුළුවන.

ගරුකර ලකුණානවකන්සේගේ ආඥාව ලෙස,  
එවරුහි ඉම් කරන්,  
මහසෙනුකාරිස් වමිග.

No. 1,247, N.C. P.

Colonial Secretary's Office,  
Colombo, June 8, 1903.

ON Wednesday, July 29, 1903, at 12.45 o'clock P.M., the Government Agent for the North-Central Province will put up to auction for sale or settlement, at his office in Anuradhapura, the under-mentioned portions of Crown Land, on the terms authorized by Government.

Nine allotments of land situated in the Kalagampalata division of the Anuradhapura District of the North-Central Province.

Lot.	Village.	Preliminary plan 2,426.—Unduruwa korale. Claimant—Crown. Name of Applicant.	Description.	Extent. A. R. P.	Upset Price per Acre. Rs.
7559	Nitigama	Ekanayaka Appuhami and two others of Karawilagala	Jungle fit for paddy	39 2 0	10
Preliminary plan 2,427.—Negampaha korale.					
7562	Kuruwihena	K. B. Kapurala and three others of Walaswewa	Chena and jungle fit for paddy	1 3 15	10
7563	Do.	—	Paddy field (encroachment by owners of T. P. 154,294)	0 0 26	10
7565	Do.	Ranhami of Walaswewa	Jungle fit for paddy	2 3 0	10
Preliminary plan 2,424.—Negampaha korale.					
7550	Galegodakumbukwewa	Pachchira, ex Vel-vidane	Low jungle fit for paddy	1 2 10	10
7551	Do.	—	Paddy field (encroachment by Ahamado Lebbe and Pachchira, ex Vel-vidane)	0 0 36	10
7552	Do.	—	Paddy field (encroachment by Pachchira, ex Vel-vidane)	0 1 10	10
7553	Do.	Isage Pachchira and two others of Negama	Jungle fit for paddy or for cocoanut	6 1 14	10
7554	Do.	—	Paddy field (encroachment by Awakkera and others)	0 0 37	10

Further information respecting these lands may be obtained from the Surveyor-General, and respecting the conditions of sale from the Government Agent of the North-Central Province.

By His Excellency's command,  
EVERARD IM THURN,  
Colonial Secretary.

No. 1,247, N.C. P.

වම් 1903 ක්වු ජුනි මස 8 වෙනි දින කොළඹ මහසෙනෙවිවරයාගේ කටයුතුකරුවන්ගේ කටයුතුකරුවන්ගේ.

උතුරුමැද දිසාවේ ආණ්ඩුවේ එජන්තලත්තාත්තේ විසින් මෙහි පහත සඳහන්වන ආණ්ඩුව සන්තක බඩම් ආණ්ඩුවේ නියෝගවල ප්‍රකාරයට වම් 1903 ක්වු ජුනි මස 29 වෙනි දින වූ බදුද සහ 12.45ට අනුරාධපුර කළුමහලේදී වෙන්දේසිකර විකුණන්නට නොහොත් කේරුනකරදෙන්නට ගෙදෙනවා ඇත.

උතුරුමැද දිසාවේ අනුරාධපුර පලාතේ කලනම්පලාග කොට්ඨාසයේ පිහිටා තිබෙන බිම්කැබලි 9ක්.

සිතියම 2,426. උදුරුවකෝරලේ. අයිතිකම කිසිත්තා—ආණ්ඩුව.

නො.	ගම.	ඉල්ලුම්කාරයා.	අන්දම.	පවත්ගන්න මහල. ගහන.	
				අ. රු. ප.	රු.
7559	නිසිගම	කරවිලගල එකතාගක අප්පු කාම සහ දෙන්නෙක්	විෂට සුදුසු කැලේ	39 2 0	10
සිතියම 2,427. නැගම්පහකෝරලේ.					
7562	කුරුමිහේන	වලස්වැවේ කේ. වි. කපුරුල සහ 3 දෙනෙක්	විෂට සුදුසු ගේන සහ කැලේ	1 3 15	10
7563	එම	—	කුඹුරු, නො. 174,294 පිඹුරුකඩදසිය අයිති කාරයා අල්ලාගත තිබේ	0 0 26	10
7565	එම	වලස්වැවේ රත්තාමි	විෂට සුදුසු කැලේ	2 3 0	10
සිතියම 2,424. නැගම්පහකෝරලේ.					
7550	ගාලේගොඩකුඹුක් වැව	පවරුන්ට වෙල්විදුනේ	විෂට සුදුසු ලදුකැලේ	1 2 10	10
7551	එම	—	කුඹුරු, අනවදලෙඹිමේ සහ පවරුන්ට වෙල්විදුනේ අල්ලාගත තිබේ	0 0 36	10
7552	එම	—	කුඹුරු, පවරුන්ට වෙල්විදුනේ විසින් අල්ලාගත තිබේ	0 1 10	10
7553	එම	නැගම්පහකෝරලේ පවරුන් සහ ගවන් දෙදෙනෙක්	පොල්වලට නොහොත් විෂට සුදුසු කැලේ	6 1 14	10
7554	එම	—	කුඹුරු, අවක්කරු සහ ගවන් අග විසින් අල්ලාගත තිබේ	0 0 37	10

මෙම බඩම් ගැණ වැඩිදුර කාරණා සර්වේශර්පනරුලත්තාත්තේගෙන්ද, විකිනීමේ කොන්දේසිය ගැණ වැඩිදුර කාරණා උතුරුමැද දිසාවේ ආණ්ඩුවේ එජන්තලත්තාත්තේගෙන්ද දැනගන්නට පුළුවන.

ගරුභර උතුරුමැද දිසාවේ ආණ්ඩුවලය,  
එවරුන්ට ඉම් කරන්න,  
මහසෙනෙවිවරයාගේ.

No. 1,248, N.C. P.

Colonial Secretary's Office,  
Colombo, June 8, 1903.

ON Tuesday, July 28, 1903, at 2 o'clock P.M., the Government Agent for the North-Central Province will put up to auction for sale or settlement, at his office in Anuradhapura, the under-mentioned portions of Crown Land, on the terms authorized by Government.

Twelve allotments of land situated in the Hurulupalata division of the Anuradhapura District of the North-Central Province.

Preliminary plan 462.—Udiyankulama korale.

Applicant.—Nil.

Lot.	Village.	Name of Claimant.	Description.	Extent. A. R. P.	Upset Price per Acre. Rs.
P 117	Kudamessilewa	Kapuwa Gammaha and eleven others			
Q 117	Do.	and H. B. Hurulle, Ratemahatmaya	Paddy field	1 3 33	— <sup>c</sup>
		do.	do.	8 3 4	— <sup>c</sup>

Preliminary plan 2,408.—Udiyankulama korale.

7505	Mahakiribbawa	Applicant—Ana Kuppe Tambi Vidane. Crown	Chena fit for paddy	1 3 21	10
------	---------------	--	---------------------	--------	----

Preliminary plan 2,412.—Udiyankulama korale.

7522	Wannankulama	Applicants—W. Ukku Banda, Dingiri Bandage Ukku Banda, and Wannihami Appuhami. Crown	Fallow land overgrown with bushes, fit for a field	0 1 16	10
------	--------------	--	--	--------	----

Lot.	Village.	Name of Claimant.	Description.	Extent.		Upset Price per Acre. Rs.
				A.	R. P.	
Preliminary plan 2,417.—Kalpe korale.						
Applicant—Nil.						
7530	Welimapotana	Crown	Chena fit for paddy	3	3 18	10
7532	Do.	do.	do.	5	2 32	10
7533	Do.	do.	do.	5	0 20	10
7534	Do.	do.	Jungle fit for paddy	2	1 11	10
7535	Do.	do.	Chena fit for paddy	2	2 24	10
Preliminary plan 2,433.—Kalpe korale.						
Applicant—A. Kapurala and two others.						
7575	Mahakumbukwewa	Crown	Jungle and forest fit for paddy	10	1 0	11
Applicant—W. Punchirala, Vel-vidané, and others.						
7576	Mahakumbukwewa	Crown	Jungle and forest fit for paddy	17	2 24	11
Applicant—K. Punchirala and others.						
7577	Mahakumbukwewa	Crown	Jungle fit for paddy	4	1 12	10

Certificates of no claim by the Crown will be issued on payment of fees in respect of lots marked (\*).

Further information respecting these lands may be obtained from the Surveyor-General, and respecting the conditions of sale from the Government Agent of the North-Central Province.

By His Excellency's command,

EVERARD IM THURN,  
Colonial Secretary.

No. 1,248, N.C. P.

වර්ෂ 1903 ජූනි මස 8 වෙනි දින කොළඹ

මහසෙනෙවිතුමාගේ නියෝගයට අනුව

උතුරු මැද දිසාවේ ආණ්ඩුවේ ඒජන්තලන්කාන්සේ විසින් මෙහි පහත සඳහන්වූ ආණ්ඩුව සන්තක ඉඩම ආණ්ඩුවේ නියෝගවල ප්‍රකාරයට වර්ෂ 1903 ජූනි මස 28 වෙනි දිනට අගතරුවාද සමඟ 20 අනුරාධ පුර කවිච්චිගේදී වෙන්දේසිකර විකුණනට නොහොත් මේ රජතුමාගේ දෙපාර්තමේන්තුවට යෙදෙනවා ඇත.

උතුරු මැද දිසාවේ අනුරාධපුර පලාතේ හුරුව පලාත කොට්ඨාසයේ පිහිටා තිබෙන බිම් කැබලි 12.

සිතියම 462. උඩ්ඹිගන්කුලම කෝරළේ. අයිතිකම් කියත්තා—කපුවා ගම්මයේ සහ

11 දෙනෙක් සහ එච්. ඩී. හුරුල්ලේ රචිතයන්මයා.

කො.	ගම.	ඉල්ලුම්කාරයා.	අන්දම.	පවත්ගන්න	
				අ. රු. ප.	රු.
P 117	කුඩාමැස්ලෙල්ලුව	—	කුඹුර	1	3 33 —*
Q 117	එම	—	එම	8	3 4 —*
7505	සිතියම 2,408. මහකිරිඉඹිබුව	උඩ්ඹිගන්කුලම කෝරළේ, අයිතිකම් කියත්තා—ආණ්ඩුව. ආභා. කුප්පතම් විදානේ	විසව සුදුසු හේන	1	3 21 10
7522	වත්තන්කුලම	සිතියම 2,412. උඩ්ඹිගන්කුලම කෝරළේ. උක්කුබන්ඩා, සිංහිරිබන්ඩා	ගාපු ඉඩම, පදුරුවලින් වැසි තිබේ, කුඹුරට සෑහේ	0	1 16 10
7530	වැලිමාපොතන	සිතියම 2,417. කල්පේකෝරළේ.	විසව සුදුසු හේන	3	3 18 10
7532	එම	—	එම	5	2 32 10
7533	එම	—	එම	5	0 20 10
7534	එම	—	විසව සුදුසු කැලේ	2	1 11 10
7535	එම	—	විසව සුදුසු හේන	2	2 24 10
7575	මහකුඹුන්වැව	සිතියම 2,433. කල්පේකෝරළේ. ඒ. කපුරු සහ දෙන්නෙක්	විසව සුදුසු කැලේ සහ මුකලාන	10	1 0 11
7576	එම	ඩබ්ලිව්. පුත්චිරු වෙල් විදානේ සහ තවත් අය	එම	17	2 24 11
7577	එම	කේ. පුත්චිරු සහ තවත්	විසව සුදුසු කැලේ	4	1 12 10

\* මෙම ලකුණ ලකුණකර තිබෙන ඉඩම්වලට ගාස්තුව ගෙවීමක් ආණ්ඩුවෙන් නිරවුල් ඔප්පු දෙනු ලැබේ.

මෙම ඉඩම් ගැණ වැසිදුර කාරණ සර්වේයර්ජන්තරුලන්කාන්සේගෙන්ද, විනිනීමේ කොන්දේසි ගැණ වැසිදුර කාරණ උතුරු මැද දිසාවේ ආණ්ඩුවේ ඒජන්තලන්කාන්සේගෙන්ද දැනගන්නට පුළුවන.

ගරුභර උතුරු මහත්මකන්සේගේ ආඥාව ලෙස,  
එවරුර්ඞි ඉම් කරන්,  
මහසෙනෙවිතුමාගේ වමන.

### LAND SALES IN THE PROVINCE OF UVA.

No. 619, P. OF U.

Colonial Secretary's Office,  
Colombo, June 4, 1903.

ON Tuesday, July 21, 1903, at 1 P.M., the Government Agent for the Province of Uva will put to auction, at his office in the Kachcheri, the under-mentioned portions of Crown Land, on the terms authorized by Government.

Thirty-one allotments of land situated in the Badulla District of the Province of Uva.

Preliminary plan 416. Village—Kurugama in Wellawaya korale of Wellawaya.

Lot.	Name of Land.	Name of Claimant.	Description.	Extent. A. R. P.
I 50	Moragahatenna	Mrs. Jackson	Patana	2 1 17
1401	Meda-arawa	Crown	do.	1 1 24
1402	Deiyannearawa	do.	Chena	1 0 0
1403	Bulatwattearawa	do.	do.	1 0 23
1404	Girawagearawa	do.	do.	0 0 28
1405	Lindemulla	do.	do.	0 0 18
1409	Kandearawa	do.	Patana	0 1 36
1410	Weraketiya-arawa	do.	do.	0 2 12
50	Iluktennakumbura	Mamune Tambi	Paddy	1 2 15
1413	Kandetta	Crown	Patana	0 2 22
1415	Batalawattearawa	do.	do.	0 3 18
1416	Gamaralagearawa	do.	do.	1 1 28
	Preliminary plan 826.	Village—Ketakela in Soranatota korale of Wiyaluwa.		
2888	Webaddapatana	Crown	Patana	82 1 20
2892	Webaddakumbura	do.	Paddy field	0 3 22
	Preliminary plan 3,350.	Village—Metigahatenna in Oyapalata korale of Wiyaluwa.		
9342	—	Crown	Forest	1 2 26
	Preliminary plan 3,513.	Village—Digalle Udagama in Bogoda korale of Yatikinda.		
9740	Udakanattepahaliya	Crown	Paddy	1 0 38
	Preliminary plan 1,700.	Village—Namunukula in Bilpola korale of Yatikinda.		
137	Spring Valley	Spring Valley Coffee Company	Forest	3 0 17
	Preliminary plan 186.	Village—Rukattana in Kandapalla korale of Wellawaya.		
521	Wiharahela	Crown	Patana	3 1 36
	Preliminary plan 430.	Village—Kurugama in Wellawaya korale of Wellawaya.		
1548	Dambagaswiridiya	Crown	Paddy	3 1 10
	Preliminary plan 432.	Village—Kurugama in Wellawaya korale of Wellawaya.		
1551	Ambagahawelakumbura	Crown	Paddy	1 0 24
1552	Do.	do.	do.	1 3 10
	Preliminary plan 745.	Village—Mahawelagama in Dehiwinipalata korale of Udukinda.		
2591	Kahambiliyatta	Crown	Deniya	0 1 17
2594	Tithimbiliyattekanduredeniya	do.	do.	0 0 14
2596	Gamakapalla	do.	Patana	0 1 8
2598	Tithimbiliyattedeniya	do.	Deniya	0 0 9
2599	Do.	do.	do.	0 0 38
2603	Gamakapalledeniya	do.	do.	0 0 30
2605	Gamakapalla	do.	Forest	0 1 2
	Preliminary plan 915.	Village—Meda-oya in Pangaragammana wasama of Bintenna.		
3153	Kambarangahamullahena	Crown	Chena	5 3 27
	Preliminary plan 436.	Village—Pussellawa in Wellawaya korale of Wellawaya.		
1568	Pussellawa	Crown	Patana	0 0 34
	Preliminary plan 971.	Village—Siyambalawinna in Bintenna korale of Bintenna.		
3330	Werapokunabeddehena	Crown	Chena	3 1 20

Further information regarding these lands may be obtained from the Surveyor-General, and regarding conditions of sale from the Government Agent, Province of Uva.

By His Excellency's command,  
EVERARD IM THURN,  
Colonial Secretary.

No. 619, P. OF U.

එම් 1903 ක්වු ජූලි මස 4 වෙනි දින කොළඹ  
මහසෙනෙට්ට් ජනරාල්වරයාගේ කන්සෝර්ට්ටේ දීය.

ලැවු දිසාවේ ආණ්ඩුවේ ඒජන්තවරයාගේ විසින් මෙහි පහත සඳහන්වෙත ආණ්ඩුව සන්තක ඉඩම් ආණ්ඩුවේ නිකුත්වනු ලබන එම් 1903 ක්වු ජූලි මස 21 වෙනි දින ක්වු අතරවැඩද පස්වරු 1 ව බදුල්ලේ කම්බේරියේදී වෙන්දේසි කර විකුණනට යෙදෙනවා දැන.

ලැවු දිසාවේ බදුළු පලාතේ විසින් නිකුත් කිරීමේ 313.

කො.	ගම.	සිතීම 416. අයිතිකම් නිකුත් කිරීමේ නම.	අත්දම.	මහත. අ. රු. ප.
I 50	වැල්ලුවාගේ වැල්ලුවාගේ කෝරලේ කුරුගම	මොරගහකුරුගම	පහත	2 1 17
1401	එම	අයිතිකම් නිකුත් කිරීමේ නම—ආණ්ඩුව.	එම	1 1 24
1402	එම	මැදදුරුව	සේන	1 0 0
1403	එම	දෙසියන්සේදුරුව	එම	1 0 23



නො.	ගම.	ඉඩම් නම.	අන්දම.	මහක. අ රු. ප.
1404	වැල්ලවාසේ වැල්ලවාසකෝරලේ කුරුගම	ගිරවගෙඅරව	හේන	0 0 28
1405	එම	ලීදෙමුල්ල	එම	0 0 18
1409	එම	කන්දෙඅරව	පහන	0 1 36
1410	එම	මේරකැවිගෙඅරව	එම	0 2 12
J 50	එම	අසිතිකම කිසන්තා—මාමුනේනම්බි. ඉළක්කැන්දේකුමුර	කුමුර	1 2 15
		අසිතිකම කිසන්තා—ආණ්ඩුව.		
1413	එම	කන්දක්ක	පහන	0 2 22
1415	එම	බහලවක්කෙඅරව	එම	0 3 18
1416	එම	ගමරලගේ අරව	එම	1 0 28
		සිතියම 826.		
2888	විසඵවමසාරනාතොට කෝරලේ කැටකැලේ	වැබැද්දේ පහන	එම	82 1 20
2892	එම	වැබැද්දේ කුමුර	කුමුර	0 3 22
		සිතියම 3,350.		
9342	විසඵව මහපලානකෝරලේ මැපි ගහකැන්න	එම	මුකලාන	1 2 26
		සිතියම 3,370		
9740	යපිකිද බෝගොඩකෝරලේ දිගල්ලේ උඩගම	උඩකනක්කෙ පහලිය	කුමුර	1 0 38
		සිතියම 1,700. අසිතිකම කිසන්තා—සප්පිත්වැලි ගෝපි කොම්පැනිය.		
A 137	යපිකිද රිල්පොලකෝරලේ නමු හුකුල	සප්පිත්වැලි	මුකලාන	3 0 17
		සිතියම 186. අසිතිකම කිසන්තා—ආණ්ඩුව.		
521	වැල්ලවාසේ කන්දපල්ලකෝරලේ රැක්කන්න	විහාරකොල	පහන	3 1 36
		සිතියම 430.		
1548	වැල්ලවාසේ වැල්ලවාසකෝරලේ කුරුගම	දඹගස්විට්ඨිය	කුමුර	3 1 10
		සිතියම 432.		
1551	එම	අඹගහවෙලකුමුර	එම	1 0 24
1552	එම	එම	එම	1 3 10
		සිතියම 745.		
2591	උඩුකිද දෙසිවිඳිපලාන මහවෙලගම	කහඹිලියක්ක	දෙහිය	0 1 17
2594	එම	කිනිඹිලියක්කේකදුරෙදෙහිය	එම	0 0 14
2596	එම	ගමකපල්ල	පහන	0 1 8
2598	එම	කිනිඹිලියක්කේදෙහිය	දෙහිය	0 0 9
2599	එම	එම	එම	0 0 38
2603	එම	ගමකපල්ල දෙහිය	එම	0 0 30
2605	එම	ගමකපල්ල	මුකලාන	0 1 2
		සිතියම 915.		
3153	බින්නැන්දේ පහරගම්මන වස මෙමැදඹිය	කාමරන්ගහමුලගේන	හේන	5 3 27
		සිතියම 436.		
1568	වැල්ලවාසේ වැල්ලවාසකෝරලේ පුස්සල්ලාව	පුස්සල්ලාව	පහන	0 0 34
		සිතියම 971.		
3330	බින්නැන්දේ බින්නැන්කෝරලේ සිසම්ලාවින්න	මේරපොකුගේ බැද්දේගේන	හේන	3 1 20

මෙම ඉඩම් ගැණ වැඩිදුර කාරකා සර්වේචර්ජනරැල්ලන්නාත්සේගෙන් සහ විනිනිමේ කොන්දේසි ගැණ ලැබේ ආණ්ඩුවේ එස් නවලන්නාත්සේගෙන්ද දුනගන්නට පුළුවන.

ගරුකර උතුමානන්විකන්සේගේ ආඥාව ලෙස,  
එවර්ඩ් ඉම් හර්න්,  
මහසෙනෙකාරිස් වම්ස.

No. 620, P. OF U.

Colonial Secretary's Office,  
Colombo, June 10, 1903.

ON Friday, July 24, 1903, at 1 P.M., the Government Agent for the Province of Uva will put up to auction, at his office in the Kachcheri, the under-mentioned portions of Crown Land, on the terms authorized by Government.

Fourteen allotments of land situated in the Udukinda division of the Badulla District of the Province of Uva.

Preliminary plan 2,765.—For general sale.  
Applicant—Nil.

Village—Haputale in Mahapalata of Udukinda.

Lot.	Name of Land.	Name of Claimant.	Description.	Extent.		Upset Price per Acre.
				A.	R. P.	
8572	Panketiya	Crown	Patana	6	3 33	10
8578	Amunadowepatana		do.	5	0 0	10
8582	Kadawatakandepatana	do	do.	1	3 25	10

Lot.	Name of Land.	Name of Claimant.	Description.	Extent.		Upset Price per Acre. Rs.
				A.	R. P.	
Preliminary plan 620. Village—Haputale in Mahapalata of Udukinda.						
Applicant—Nil.						
2071	Kadawatapatana	Crown	Patana	0	2 9-75	10
2072	Do.	do.	do.	0	2 20	10
2073	Do.	do.	do.	0	2 26	10
2076	Do.	do.	do.	0	2 37-75	10
2077	Do.	do.	do.	0	3 7-75	10
2078	Do.	do.	do.	1	1 3	10
2079	Do.	do.	do.	1	1 15	10
Preliminary plan 742. Village—Mahawelagama in Dehiwinipalata of Udukinda.						
Applicant—Mr. John Rettie.						
2574	Wanduragammahinna	Crown	Patana	40	2 36	10
Preliminary plan 698. Village—Kahagolla in Mahapalata of Udukinda.						
Applicant—Nil.						
2443	Ampitigodapatana	Crown	Patana	8	3 8	10
Preliminary plan 500. Village—Hinnarangolla in Dambewinipalata of Udukinda.						
Applicant—Nil.						
1752	Hapugahaeleaswedduma	Crown	Old paddy land	0	2 7	10
1754	Bokkearawepatana	do.	Patana	0	3 11	10

Further information regarding these lands may be obtained from the Surveyor-General, and regarding conditions of sale from the Government Agent, Province of Uva.

By His Excellency's command,  
 EVERARD IM THURN,  
 Colonial Secretary.

No. 620, P. OF U.

වර්ෂ 1903 ජූනි මස 10 වෙනි දින කොළඹ  
 මහසෙනෙවුකාරිස්ථානයේ කන්දෝරුවේදී.

ඉහත දැනටමත් ආණ්ඩුවේ ඒජන්තාධිපතිවරයාගේ විසින් ලෙහි පහත සඳහන් වන ආණ්ඩුව සත්කම් ඉඩම් ආණ්ඩුවේ නියෝගවල ප්‍රකාරයට වර්ෂ 1903 ජූනි මස 24 වෙනි දිනදී සිඳුරු පස්වරු 1ව බදුල්ලේ කවර්ට්ස්දී වෙන්දේසි කර විකුණන බව යෙදෙනවා ඇත.

ඉහත දැනටමත් බදු පලයේ උඩුකිඳු පිහිටා තිබෙන බිම් කැබලි 14යි.

සිතියම 2,765. අයිතිකම් කියත්ත:—ආණ්ඩුව.

පොදු විකිනීමට. මෙම ඉඩම්වලට ඉල්ලුම්කාරයෙක් නැත.

නො.	නම.	ඉඩමේ නම.	අන්දම.	පවත්ගන්න මහත. ගහන.	
				අ. රු. ප.	රු.
8572	උඩුකිඳු මහපලාතකෝර් ලේ ගසුකලේ	පන්කැටිය	පහත	6	3 33 10
8578	එම	අවුකඳුවේපහත	එම	5	0 0 10
8582	එම	කඩවතකන්දේපහත	එම	1	3 25 10
සිතියම 620. අයිතිකම් කියත්ත:—ආණ්ඩුව.					
2071	එම	කඩවතපහත	පහත	0	2 9-75 10
2072	එම	එම	එම	0	2 20 10
2073	එම	එම	එම	0	2 26 10
2076	එම	එම	එම	0	2 37-75 10
2077	එම	එම	එම	0	3 7-75 10
2078	එම	එම	එම	1	1 3 10
2079	එම	එම	එම	1	1 15 10
සිතියම 742. ඉල්ලුම්කාරය:—ජෝන් රැට්ටන්කැපේ.					
2574	උඩුකිඳු දෙහිවිනිපලාත මහවෙලගම	වදුරුගමමනසිත්ත	පහත	40	2 36 10
සිතියම 698.					
2443	උඩුකිඳු මහපලාත කක තොල්ල	අම්පිටිතොඩපහත	එම	8	3 8 10
සිතියම 500.					
1752	උඩුකිඳු දෙහිවිනිපලාත සිත්තාරත්තොල්ල	ගසුකහඳුල්ලේඅස්වැද්දුම	පහත කුඹුර	0	2 7 10
1754	එම	බොක්කේඅරුවේපහත	පහත	0	3 11 10

මෙම ඉඩම් ගැන වැඩිදුර තොරතුරු සර්වේයර්ස්කරුලියානගෙන්ද, විකිනීමේ කොන්දේසි ගැන උච්ච ආණ්ඩුවේ ඒජන්තාධිපතිවරයාගෙන්ද දැනගන්නට පුළුවන.

ගරුකර උතුරු පස්වරුන්ගේ අසුබලය,

එවරුර්ඩ් ඉම් තරස්,  
 මහසෙනෙවුකාරිස් වමස.

**LAND SALES IN THE PROVINCE OF SABARAGAMUWA**

Lease of Gem Lands commonly known as Karauwe Owilana, which formed subject of D C., Ratnapura, Case No. 1,066, between Carolis, Conductor, and others against Crown, situated at Kalalella in the Pannil Pattu of Atakalan Korale, in the Ratnapura District of the Province of Sabaragamuwa.

NOTICE is hereby given that the Government Agent of the Province of Sabaragamuwa will sell by public auction at the Ratnapura Kachcheri on Wednesday, July 1, 1903, at 2.30 P.M., the lease of the right to gem for eighteen months in the under-mentioned seven lots of Crown Lands, situated at Kalalella in the Pannil pattu of Atakalan korale, in the District of Ratnapura of the Province of Sabaragamuwa.

2. The person or persons whose bid is accepted by the Government Agent, subject to the approval of Government, will be required to pay the full amount of the bid at once in cash.
3. Within fifteen days after the communication of the approval of Government, the person or persons whose bid is accepted shall enter into a bond for the fulfilment of the conditions on which the bid is accepted.
4. Further information can be obtained from the Government Agent, Ratnapura.
5. The Government is not obliged to accept the highest or any other bid.

*List of Lands.*

Preliminary plan 10.

Lot.	Extent. A. R. P.	Name of Land.	Upset Price
			for the lot for 18 Months Rs.
46 B ...	1 2 22 ...	Minuwanwiladeniya and Wewedeniya ...	1,000
46 C ...	0 3 24 ...	Minuwanwiladeniya ...	750
46 D ...	0 3 26 ...	Do. ...	750
46 E ...	1 3 25 ...	Darandadeniya and part of Minuwanwiladeniya ...	300
46 F ...	1 2 25 ...	Ehalagahadeniya ...	300
46 G ...	0 3 0 ...	Helehenawiladeniya ...	200
46 H ...	0 3 10 ...	Helehenadeniya ...	200

Ratnapura Kachcheri,  
May 12, 1903.

M. STEVENSON,  
for Government Agent.

කරෝලීස් කොන්දෙස්තර සහ තවත් අය විසින් ආණ්ඩුවට විපක්ෂව කියනලද රත්නපුරේ දිසත්‍රික් ලසාවියේ කොමිෂර් 1,066යේ නඩුවේ සඳහන්වෙන සබරගමු පලාතේ රත්නපුරේ දිසත්‍රික්කෝ අටකලන්කෝරලේ පත්තිල්පත්තුවේ කලල්ඇල්ලේ පිහිටා තිබෙන කරව්වේ ඕවිලාන කියා ව්‍යවහාර කරන මැතින් ඉඩමවල බදු විකිණීමයි.

සබරගමු පලාතේ රත්නපුර දිසත්‍රික්කෝ අටකලන්කෝරලේ පත්තිල්පත්තුවේ කලල්ඇල්ලේ තිබෙන මෙහි පහත සඳහන්කරන ඉඩමකවිටි හතේ මාස දහඅටක් ඇතුලත මැතින් ගැනැතීමේ බලය වම් 1903නේ ජූලි මස 1 වෙනි බදුද පස්වරු දෙකකමාරට රත්නපුරේ කවිවේරියේදී සබරගමු පලාතේ ආණ්ඩුවේ ඒජන්තලන්තාන්සේ විසින් ප්‍රසිද්ධ වෙන්දේසියේ බදු වකුනන්ට යෙදෙනවා ඇත.

2. ආණ්ඩුව විසින් සතීරකිරීමට සහ ඒත්තුගැනීමට යටත්ව ඒජන්තලන්තාන්සේ විසින් බාර ගන්ට යෙදෙන ඉල්ලීමේ මුදල සම්පුර්ණයෙන් අත්පිට ගෙවන්ට ඕනෑය.
3. ඉල්ලීම බාරගන්වන දැනුමින් දවස 15ක් ඇතුලතදී ඉල්ලීමකාරයා විසින් ඔහුගේ ඉල්ලීම බාරගන් කොන්දේසි පිලිපැදීම සඳහා පොරොන්දු ඔප්පුවකට බැඳෙන්නට ඕනෑය.
4. මේ ඉඩමගැන වැඩිදුර කාරනා රත්නපුරේ ඒජන්තලන්තාන්සේගෙන් දනගන්ට පුළුවන.
5. වැඩිම ඉල්ලීම හෝ වෙන මොනම ඉල්ලීමක් බාරගැනීමට ආණ්ඩුව බැඳිනැත.

ඉඩම් ලැයිස්තුව.

ඉඩම් කවිටිය.	විම්තරම. අ. රූ. ප.	මුල් සිතියමේ නොමමරය 10. ඉඩමේ නම.	මාස 18ම කවිටියට
			තක්සේරු ගනන. රු.
46 B ...	1 2 22 ...	මිනුවන්විලේ දෙතිය සහ වැවේ දෙතිය ...	1,000
46 C ...	0 3 24 ...	මිනුවන්විලේ දෙතිය ...	750
46 D ...	0 3 26 ...	එම ...	750
46 E ...	1 3 25 ...	දැරැඹදෙතිය සහ මිනුවන්විලේ දෙතිය කොටසක් ...	300
46 F ...	1 2 25 ...	ඇඟලගහසේනේ දෙතිය ...	300
46 G ...	0 3 0 ...	හෙලේසේනේ ඕවිලානේදෙතිය... ..	200
46 H ...	0 3 10 ...	හෙලේසේනේ දෙතිය ...	200

වම් 1903 කවු මැයි මස 12 වෙනි දින රත්නපුරේ කවිවේරියේදීය.

ඇම්. ස්ටීවන්සන්,  
ආණ්ඩුවේ ඒජන්තලන්තාන්සේ වෙනුවට.

No. 491, P. OF S.

Colonial Secretary's Office,  
Colombo, May 28, 1903.

ON Wednesday, July 22, 1903, at 1 o'clock P.M., the Assistant Government Agent for the Kegalla District will put up to auction, at his office in Kegalla Kachcheri, the under-mentioned portions of Crown Land, on the terms authorized by Government.

Nine allotments of land situated in the Beligal korale of the Kegalla District of the Province of Sabaragamuwa.

Preliminary plan 280. Village—Urulenedeniya.  
Claimant—Crown.

Lot.	Name of Land.	Name of Claimant.	Description.	Extent. A. R. P.	Upset Price per Acre. Rs.
593	Tungodellahena	S. Rattarana	Forest (for sale)	0 2 8	30
594	Do.	do.	do.	1 3 10	30
Preliminary plan 1,088. Village—Ranawana.					
2989	Tennapitahena <i>alias</i> Annasigalamullahena	P. Bandiya	Forest (for sale)	5 1 15	50
Preliminary plan 4,006. Village—Kandegedara.					
8814	Pattiniyehena	—	Forest (for sale)	4 3 35	25
Preliminary plan 7,815. Village—Karandetiya and Pohorambe.					
4601	Pitakandemukulana	—	Forest (for sale)	6 1 20	25
4605	Do.	—	do.	14 0 17	25
Preliminary plan 968. Village—Bihowela.					
2728	Tanahenemukalana	—	Forest (for sale)	13 0 16	25
Preliminary plan 1,082. Village—Siyambalapitiya.					
Q 133	Dehigahahena <i>alias</i> Liyanguwehena	J. Mudalihami	Forest (for sale)	10 2 25	35
Preliminary plan 302. Village—Dedigama.					
8026	Werellehena	—	Forest (for sale)	3 2 37	20

Further particulars respecting the above lands may be obtained from the Surveyor-General, and respecting the conditions of sale from the Assistant Government Agent, Kegalla.

By His Excellency's command,  
EVERARD IM THURN,  
Colonial Secretary.

No. 491, P. OF S.

විෂි 1903 ක්වූ මැයි මස 28 වෙනි දින කොළඹ  
මහසෙනෙවිවරයාගේ කන්තෝරුවේදී.

සබරගමු දිසාවේ කැගල්ලේ උපරිපත්කරුන්ගේ විසින් මෙහි පහත සඳහන්වන ආණ්ඩුව සත්කම ඉඩම් ආණ්ඩුව වේ නිසේගල ප්‍රකාරයට විෂි 1903 ක්වූ ජූලි මස 22 වෙනි දින බදාදා දවල් 10 කැගල්ලේ කවුච්චේදී වෙන් දේසිකර විකුණනු ලැබෙන්නවා ඇත.

සබරගමු දිසාවේ කැගල්ලේ පලාතේ බෙලිගල්කෝරල පිහිටා තිබෙන බිම්කැබෙලි.

සිතියම 280. ගම—උරුලාදෙයිය. අයිතිකම නිසන්තා—ආණ්ඩුව. පටන්ගන්න ගණන.

නො.	ඉඩමේ නම.	ඉල්ලීමකාරයා.	අන්දම.	මහන. අ. රු. ප. රු.	පටන්ගන්න ගණන.
593	තුන්ගොඩැල්ලේගේන	ඇස්. රත්නරතා	මුකලාන (විකිනීම පිණිස)	0 2 8	30
594	එම	එම	එම	1 3 10	20
සිතියම 1,088. ගම—රනවත.					
2689	තැන්නපිටගේන හෙවත් අන්නසි ගලමුලගේන	ප බන්දියා	එම	5 1 15	50
සිතියම 4,006. ගම—කන්දේගෙර.					
8814	පත්තිනියේගේන	—	එම	4 3 35	25
සිතියම 7,815. ගම—කරදැවියක සහ පොහොරගෙලි.					
4601	පිටකන්දේමුකලාන	—	එම	6 1 20	25
4605	එම	—	එම	14 0 17	25
සිතියම 968. ගම—බිහෝවල.					
2728	තනගේගේමුකලාන	—	එම	13 0 16	25
සිතියම 1,082. ගම—සියඹලාපිටිය.					
Q 133	දෙහිගහගේන නොහොත් ලියන් ගුවේගේන	මුදලියාමි	එම	10 2 25	35
සිතියම 302. ගම—දුදිගම.					
8026	වැරැල්ලේගේන	—	එම	3 2 37	20

මෙම ඉඩම් ගැණ වැඩිදුර කාරණා සර්වේභාර්පත්කරුන්ගේගෙන්ද, විකිනීමේ කොන්දේසි ගැණ කැගල්ලේ උපරිපත්කරුන්ගේගෙන්ද දැනගන්නට පුළුවන.

ගරුභර උතුමානන්වහන්සේගේ ආඥාවලස,  
එවරුච්චි ඉම් කරුන්,  
මහසෙනෙවිවරයා විමිස.

No. 492, P. OF S.

Colonial Secretary's Office,  
Colombo, May 28, 1903.

ON Tuesday, July 21, 1903, at 10 A.M., the Government Agent for the Province of Sabaragamuwa will put up to auction, at the Balangoda resthouse, the under-mentioned portions of Crown Land, on the terms authorized by Government.

Sixty-two allotments of land situated in the Meda and Kadawata korales of the Ratnapura District of the Province of Sabaragamuwa.

Preliminary plan 249. Village—Olitenna, Kadawata korale.

Lot.	Name of Land.	Name of Claimant.	Description.	Extent A. R. P.	Upset Price per Acre. Rs.
519	Nagasarawa	Crown	Degediyana	0 1 19	10

Lot.	Name of Land.	Name of Claimant.	Description.	Extent.		Upset Price per Acre. Rs.
				A.	R. P.	
		Preliminary plan 579.	Village—Palugahawela, Meda korale.			
1769	Tittawelketiyemukalana	Crown	Mukalana	4	1 4	15
1770	Do.	do.	do.	1	0 36	15
		Preliminary plan 3,664.	Village—Halpe.			
7981	Gurukandura	H. Joseph Fernando	Patana	18	3 34	10
		Preliminary plan 7,413.	Village—Ratmalawinna.			
8073½	Dampitiyawatta	B. L. Rodrigo	Tea garden	4	0 15	30
		Preliminary plan 245.	Village—Mulgama.			
504	Meda-arehena	Crown	Chena	0	3 14	10
506	Do.	do.	do.	0	1 30	10
		Preliminary plan 933.	Village—Hatarabage.			
X 114	Heennarangahayatahena	Crown	Garden	5	2 1	10
Y 114	Kongahawalahena	do.	Chena	5	3 0	10
		Preliminary plan 714.	Village—Meddekanda.			
73	Kandettekumburegoda	Crown	Deniya	0	0 32	100
74	Do.	do.	Mukalana	0	0 25	10
78	Bulugahawatta	do.	do.	0	3 28	10
90	Medagawatta	do.	Jungle	1	0 6	10
106½	Mahagalakumbure	do.	Field	1	1 20	120
		Preliminary plan 2,601.	Village—Hatarabage.			
10360	Nitoleyayemukalana	Crown	Mukalana	37	1 20	10
10363	Kottegoda Elapatamukalana	do.	do.	20	2 19	10
10364	Do.	do.	do.	19	1 0	15
10365	Beddemedapelassetalawa	do.	Talawa	23	0 17	10
10366	Ratupuberessa <i>alias</i> Phybian-heremukalana	do.	Mukalana	60	3 0	15
10367	Ratupuberessatalawa	do.	do.	10	2 22	10
		Preliminary plan 2,113.	Village—Denagama.			
7340	Bibilegama-arawedarandehena	Crown	Chena	26	3 26	10
T 658	Do.	do.	Degadiyana	0	0 20	10
		Preliminary plan 2,166.	Village—Tumbagoda.			
7592	Angurukaremukalana	Crown	Mukalana	7	1 24	20
		Preliminary plan 2,649.	Village—Galagama, Kadawata korale.			
237	Mahagamayawattehena	Crown	Chena and forest	4	1 30	15
		Preliminary plan 5,035.	Village—Galagama.			
3996	Kelagahatenna	Crown	Landu land	2	2 27	10
		Preliminary plan 4,593.	Village—Halpe.			
315	Budunwelapaboda	Crown	Deniya	0	3 2	10
		Preliminary plan 339.	Village—Nelliwala.			
834	Appugewattedarandakelle	Crown	High forest	0	1 39	10
		Preliminary plan 332.	Village—Muttettuwagama.			
823	Ode or Ellanpalla	Crown	Chena	0	0 34	10
		Preliminary plan 336.	Village—Kotuwalpola.			
829	Unapanduragawamukalana	Crown	Mukalana	0	1 36	10
832	Do.	do.	do.	2	2 8	10
		Preliminary plan 503.	Village—Alutnuwara.			
1294	Pillearawegodahena	Crown	Chena	0	2 30	10
		Preliminary plan 8,390.	Village—Imbulpe.			
6126	Godapillemukalana	Crown	Jungle	2	2 19	10
6127	Wewa-arawa	do.	Chena	0	2 37	10
6128	Do.	do.	Encroachment	0	0 31	10
		Preliminary plan 4,233.	Village—Silagama.			
9465	Tiriwanakandura	Crown	Chena	3	0 18	10
9466	Tiriwanakanduredaranda	do.	do.	1	0 18	10
9467	Do.	do.	do.	0	0 22	10
		Preliminary plan 4,844.	Village—Halpe.			
2064	Etrick estate	Crown	Encroachment, partly planted with tea	28	1 17	10
		Preliminary plan 552.	Village—Pallekanda, Meda korale.			
1447	Gurugalpotahena	Crown	Chena	3	0 14	10
1448	Do.	do.	Threshing floor	0	0 4	10
1449	Do.	do.	Chena	2	2 13	10
1450	Do.	do.	do.	3	0 32	10
1451	Do.	do.	do.	3	1 1	10
1452	Do.	do.	do.	0	3 24	10
		Preliminary plan 3,651.	Village—Pallekanda.			
7928	Gaddikanda	Crown	Chena	4	3 30	10
		Preliminary plan 4,591.	Village—Dehigastalawa.			
310	Welihissamukalana	Crown	Forest	18	0 0	10
311	Do.	do.	do.	0	2 21	10

Lot.	Name of Land.	Name of Claimant.	Description.	Extent.		Upset Price per Acre. Rs.
				A.	R. P.	
		Preliminary plan 4,594.	Village—Kirimetitenna.			
316	Kirillagahamadehena	Crown	Forest	4	1 27	25
317	Kendekeetiyehehena	do.	do.	4	3 30	20
318	Kirillagahamadehena	do.	Talawa	0	1 21	10
		Preliminary plan 885.	Village—Meddekanda.			
2490	Embiliyakumburepillewa or wanata	Crown	Chena	0	2 13	10
2491	Embiliyakumbura.	do.	Field	3	0 10	10
2492	Embiliyakumburepillewa or wanata	do.	Chena	0	1 32	10
		Preliminary plan 247.	Village—Moraula.			
514	Amunugodahena	Anadahamy (Crown)	Chena	1	2 30	10
		Preliminary plan 2,060.	Village—Aldure.			
7208	Hompolatenna	Crown	Field	2	0 32	10
		Preliminary plan 4,598.	Village—Amupititenna, Kadawata korale.			
322	Medakirrelewelumukalana	Crown	Mukalana	7	3 0	20
		Preliminary plan 4,534.	Village—Ratmalawinna.			
130	Ketawalamukalana	Crown	Mukalana	9	2 4	30
131	Do.	do.	Chena	0	1 15	10
		Preliminary plan 5,271.	Village—Muttettuwagama.			
5261	Ugudutennehena	Crown	Mukalana	1	3 10	15
		Preliminary plan 4,478.	Village—Pambahinna.			
8	Udavedipolagodahena	Crown	Chena	3	2 10	10
		Preliminary plan 508.	Village—Alutnuwara.			
1300	Sanchigewatta	Crown	Chena	3	2 34	10
		Preliminary plan 2,661.	Village—Alutnuwara.			
283	Udawakkadekele	Crown	Mukalana	3	2 34	15

Further information respecting these lands may be obtained from the Surveyor-General, and respecting the conditions of sale from the Government Agent, Province of Sabaragamuwa.

By His Excellency's command,

EVERARD IM THURN,  
Colonial Secretary.

No. 492, P. OF S.

විෂ් 1903 ක්වු මැසි මස 28 වෙනි දින කොළඹ

මහසෙනාරිස් උන්කාන්සේසේ කන්කෝරුවේදීය.

සබරගමු දිසාවේ රන්කපුරේ එජන්කලන්කාන්සේ විසින් මෙහි පහත සඳහන්වන ආණ්ඩුව සන්ධාන ඉඩම් ආණ්ඩුවේ නියෝගවල ප්‍රකාරයට විෂ් 1903 ක්වු ජූලි මස 21 වෙනි දිනවූ අභ්‍යරුවාද, උදේ 10ට බලන්ගොඩ තනායම්දී වෙන්දේසිකර විකුණනට යෙදෙනවා ඇත.

සබරගමු දිසාවේ රන්කපුරේ පලාතේ කඩවන සහ මැදදෙකෝරලේ පිහිටා තිබෙන ඛම්කැබෙලි.

සිතියම 249. ගම්—බලිතැන්න.

කො.	ඉඩමේ නම.	අයිතිකම්කීයන්තා.	අන්දම.	පටන්ගන්න මහත. ගණන	
				අ. රු. ප.	රු.
519	නාගස්අරව	ආණ්ඩුව	දෙහිසියාන	0	1 19 10
1769	තින්තවැල්කැටියෙ මුකලාන	සිතියම 579. ගම්—පඵගහවෙල.	මුකලාන	4	1 4 15
1770	එම	ආණ්ඩුව එම	එම	1	0 36 15
7981	ගුරුකපුර	සිතියම 3,664. ගම්—ගල්පේ. එච්. ජෙසස් ප්‍රනාන්දු	පහත	18	3 34 10
3073½	දම්පිටියවත්ත	සිතියම 7,413. ගම්—රන්මලවිත්ත. බී. ඇල්. රෙදිරිගු	තේ වත්ත	4	0 15 30
504	මැදආර්සේන	සිතියම 245. ගම්—මුල්ගම.	ගේන	0	3 14 10
506	එම	ආණ්ඩුව එම	එම	0	1 30 10
X 114	හීන්කාරත්ගහසටහේන	සිතියම 933. ගම්—හතරබාගේ.	වත්ත	5	2 1 10
Y 114	කෝන්ගහවලගේන	ආණ්ඩුව එම	ගේන	5	3 0 10
73	කන්දන්තෙකුමුරෙගොඩ	සිතියම 714. ගම්—මැදදෙකන්ද.	දෙහිය	0	0 32 10
74	එම	ආණ්ඩුව එම	මුකලාන	0	0 25 10
78	බුඵගහවත්ත	එම	එම	0	3 28 10
90	මැදගෙවත්ත	එම	කැලේ	1	0 6 10
106½	මහගලකුඹුර	එම	කුඹුර	1	1 20 120
		සිතියම 2,601. ගම්—හතරබාගේ.			
10360	නියොලායාසේමුකලාන	ආණ්ඩුව	මුකලාන	37	1 20 10
10363	කොච්චෙගොඩඇලපානමුකලාන	එම	එම	20	2 19 10
10364	එම	එම	එම	19	1 0 15
10365	බැද්දෙමැදපැලැස්සෙකලාව	එම	තලාව	23	0 17 10
10366	රකුපුබේරැස්ස නොහොත් පිබියන් හෙර මුකලාන	එම	මුකලාන	60	3 0 15
10367	රකුපුබේරැස්සෙරලාව	එම	එම	10	2 22 10
		සිතියම 2,113. ගම්—දෙකගම.			
7340	බිඛලෙගමඅරවේදරදෙගේන	ආණ්ඩුව	ගේන	26	3 26 10
T 658	එම	එම	දෙහිසියාන	0	0 20 10

කො.	ඉඩමේ නම.	අයිතියම නිශ්චයය.	අන්දම.	පවත්ගන්න		
				මහක. අ. රු. ප.	ගණක රු.	
7592	අතුරුකරෙමුකලාන	සිතියම 2,166. ගම—තුඹගොඩ. අණවුව	මුකලාන	7	1 24	20
237	මහගමකාවත්තේන	සිතියම 2,649. ගම—ගලගම, කඩවතකෝරලේ. අණවුව	හේන සහ මුකලාන	4	1 30	15
3996	කැලගහකැන්න	සිතියම 5,035. අණවුව	ලදුඉඩම	2	2 27	10
315	බදුත්තෙලපාබොඩ	සිතියම 4,593. ගම—හල්පෙ. අණවුව	දෙහිය	0	3 2	10
834	අප්පුගේවත්තොදරකඩකැල්ල	සිතියම 339. ගම—තෙල්ලිවිල. අණවුව	මහමුකලාන	0	1 39	10
823	ඔබේ නොගොත් ඇල්ලත්පල්ල	සිතියම 332. අණවුව	හේන	0	0 34	10
829	ලකපදුරගාමා මුකලාන	සිතියම 336. ගම—කොටුවිල්පොල. අණවුව	මුකලාන	0	1 36	10
832	එම	එම	එම	2	2 8	10
294	පිල්ලෙඅරච්චොඩගේන	සිතියම 503. ගම—අච්චත්තුවර. අණවුව	හේන	0	2 30	10
6126	ගොඩපිල්ලෙමුකලාන	සිතියම 8,390. ගම—ඉඹිල්පෙ. අණවුව	කැලාව	2	2 19	10
6127	වැවඅරච්ච	එම	හේන	0	2 37	10
6128	එම	එම	අණවුවෙන් අල්ලා ගත් කැල්ල	0	0 31	10
9465	නිරිවානාකදුර	සිතියම 4,233. ගම—සිලෝගම. අණවුව	හේන	3	0 18	10
9466	නිරිවානාකදුරෙරදරච්ච	එම	එම	1	0 18	10
9467	එම	එම	එම	0	0 22	10
2064	ඇච්චිත්තවත්ත	සිතියම 4,844. ගම—හල්පෙ. අණවුව	කොටසක් ගත් මඩානිබේ	28	1 17	10
1447	ගරුගල්ලපානගේන	සිතියම 552. ගම—පල්ලෙකන්ද, මැදකෝරලේ. අණවුව	හේන	3	0 14	10
1448	එම	එම	කමන	0	0 4	10
1449	එම	එම	හේන	2	2 13	10
1450	එම	එම	එම	3	0 32	10
1451	එම	එම	එම	3	1 1	10
1452	එම	එම	එම	0	3 24	10
7928	ගඬිකන්ද	සිතියම 3,651. ගම—පල්ලෙකන්ද. අණවුව	එම	4	3 30	10
310	වැලිඹිසාමුකලාන	සිතියම 4,591. අණවුව	මුකලාන	16	0 0	10
311	එම	එම	එම	0	2 21	10
316	නිරිල්ලගහමැදපේන	සිතියම 4,594. ගම—නිරිමැටිතැන්න. අණවුව	එම	4	1 27	25
317	කැන්දෙකැටිසේගේන	එම	එම	4	3 30	20
318	නිරිල්ලගහමැදපේන	එම	කලාව	0	1 21	10
2490	ඇඬිල්ලෙකුඹුරෙ පිල්ලාව නොගොත් වනාන	සිතියම 885. ගම—මැදදෙකන්ද. අණවුව	හේන	0	2 13	10
2491	ඇඬිල්ලෙකුඹුර	එම	කුඹුර	3	0 10	10
2492	ඇඬිල්ලෙකුඹුරෙ පිල්ලාව නොගොත් වනාන	එම	හේන	0	1 32	10
514	අමුනුගොඩගේන	සිතියම 247. ගම—මොරවිල. අනදහාමි (අණවුව)	එම	1	2 30	10
7208	තෝනපලකැන්න	සිතියම 2,060. ගම—අල්ලෙරේ. අණවුව	කුඹුර	2	0 32	10
322	මැදකිරිලේවෙලමුකලාන	සිතියම 4,598. කඩවතකෝරලය. ගම—අම්පිටිකැන්න. අණවුව	මුකලාන	7	3 0	20
130	කැටවලමුකලාන	සිතියම 4,534. ගම—රත්මලවින්න. අණවුව	එම	0	2 4	30
131	එම	එම	හේන	0	1 15	10
5261	ලඟුඩුකැන්තේගේන	සිතියම 5,271. ගම—මුක්කෙට්ටුවෙගම. අණවුව	මුකලාන	1	3 10	15
8	ලඬවැදිපොලගොඩගේන	සිතියම 4,478. ගම—පමනින්න. අණවුව	හේන	3	2 10	10
1300	සාන්චිගේවත්ත	සිතියම 508. ගම—අච්චත්තුවර. අණවුව	එම	3	2 34	10
283	ලඩවත්තකඩකැල්ල	සිතියම 2,661. අණවුව	මුකලාන හි	3	2 34	15

මේ ඉඩම් සලකුණු වැඩිදුර කාරණා විකිණීමට දෙපාර්තමේන්තුවේ ප්‍රධානතුමා ගෙන්වා, විකිණීමේ කොන්දේසි සම්බන්ධ කාරණා සවිස්තරව පලයාගත් මහජනවහලයකින් ප්‍රකාශයක් පළවන.

ගරුකරු ලකුණුකරුවාට ගාස්තේ අසුවලෙස,  
එවරුන් ඉම් කරන්න,  
මහසේනකාරිඒ විමස.

No. 493, P OF S.

Colonial Secretary's Office,  
Colombo, May 29, 1903.

ON Tuesday, July 14, 1903, at 1 P.M., the Government Agent for the Province of Sabaragamuwa will put up to auction, at the Pussella resthouse, the under-mentioned portions of Crown Land, on the terms authorized by Government.

One hundred and twenty-five allotments of land situated in the Kuruwiti korale of the Ratnapura District of the Province of Sabaragamuwa.

Preliminary plan 728. Village—Yatipauwa.

Lot.	Name of Land.	Name of Claimant.	Description.	Extent.			Upset Price per Acre. Rs.
				A.	R.	P.	
2½	Alubogahahena	V. P. Siriwardanahami and others	Half-grown forest	6	2	2	10
3	Galapallehena	Silinduhami Vedarala and others	Chena	317	0	27	10
6	Kotiyangodawatta	Hendrick Kapurala and others	Garden	2	2	8	10
7	Ihalaowitedeniya	do.	Deniya	3	1	5	10
8	Ihalaowitekumbura	do.	Field	1	0	23	10
9	Pahalagedarawatta	do.	Garden	3	3	10	50
10	Lindagawawaturana	do.	Waturana	3	0	36	10
11	Lindagawa-aswedduma	do.	Field	1	1	12	10
12	Sarakuwawatta	do.	Garden	7	1	0	50
14	Kadawatagodellewatta	do.	do.	1	2	2	10
17	Kadawatagodellekumbura	do.	Field	1	0	0	10
16	Polkotuwehena	do.	Chena	3	0	26	10
18	Polgahahenewatta	Silinduhami Vedarala and others	Garden	2	2	31	10
19	Polgahahenedeniya	Hendrick Kapurala and others	Deniya	0	1	15	10
20	Polgahahenewatta	do.	Garden	1	1	7	10
21	Polgabahena	Silinduhami Vedarala and others	Chena	9	0	33	10
22	Lindagawakumbura	do.	Field	0	3	38	10
23	Polgabahenewatta	do.	Garden	1	1	19	10
24	Munganelakumbura	do.	Field	1	2	28	10
29	Kandekumbura	do.	do.	5	0	20	10
30	Madalakandewatta	P. Baba and others	Garden	5	2	33	15
31	Gedaragawa-asseddumedeniya	P. Punchirala	Deniya	0	1	14	10
32	Gedaragawa-assedduma	Silinduhami Vedarala and others	Field	3	1	31	10
33	Heenmeeriyawatta	P. Punchirala and others	Garden	6	3	15	15
34	Gedaragawadeniya	do.	Field	1	2	13	15
35	Witanakandewatta	V. P. Siriwardanahami and others	Garden	11	3	34	20
36	Kandekumburedeniya	do.	Field	0	1	19	10
37	Kandekumbura	do.	do.	1	0	4	10
38	Hampoledeniya	do.	do.	1	3	8	10
39	Hampolakumbura	do.	do.	5	2	19	10
40	Kaprikkandedeniya	H. Davit and others	do.	0	2	8	10
41	Galabodahenedeniya	do.	do.	0	0	12	10
43	Hilbatgodahena	S. Siriwardanahami and others	Chena	162	3	0	10
44	Neketgewatta	R. Nandahenaya and others	Garden	0	2	25	10
45	Paddawalakumbura	K. V. Punchimahatmaya and others	Field	12	2	28	20
46	Moragahaowitewatta	do.	Garden	15	0	30	20
47	Moragahaowita	do.	Owita	1	1	21	20
48	Ambalamowita	W. Siriwardanahami and others	Garden	2	2	9	25
49	Pitiyakumbura	do.	Field	18	0	0	25
50	Munamalwatta	P. Silinduhami and others	Garden	0	2	36	20
51	Kekunadolehena	P. Appuhami and others	Chena	200	2	0	10
53	Ambagahatennewatta	A. Mituruhami	Garden	1	1	20	20
54	Kutiyadolawatta	A. Lokuhami	do.	1	1	9	20
55	Helandagedarawatta	A. Appuhami and others	do.	26	1	23	25
57	Witanagewatta	V. Siriwardanahami and others	do.	17	1	18	25
58	Pahalagewelaowita	K. V. Punchimahatmaya	Owita	2	2	31	20
59	Battayewatta	Pehami and others	Garden	0	2	1	15
56	Helambagahaowita	W. Siriwardanahami and others	do.	1	0	22	25
60	Dikowita	Punchi Appuhami and others	do.	17	3	19	10
61	Delgahapallamewatta	Pehami and others	do.	1	0	8	10
62	Kendagahakumbura	A. Mituruhami and others	Field	3	0	13	10
63	Galwalagawawatta	Pehami and others	Garden	3	1	13	15
64	Ululugahakumbura	V. Siriwardanahami and others	Field	2	0	6	15
65	Ketalapatwalakumbura	A. Appuhami and others	do.	4	1	29	10
66	Ketalapatwalawatta	do.	Garden	2	2	35	10
67	Dodangahaowita	V. Siriwardanahami and others	Owita	2	2	28	10
68	Gorokgahatotuwawatta	P. Hinhami and others	Garden	5	3	18	10
69	Diganehena	Silinduhami Vedarala	Chena	78	2	0	10
25	Madalawatta	do.	Garden	8	3	0	10
28	Tottawattehena	do.	Chena	25	3	19	10
70	Diganekumbureowita	do.	Owita	3	0	30	10
71	Diganekumbura	Yatipauwa pansala	Field	0	3	33	10
72	Do.	do.	do.	1	0	9	10
73	Diganehenewatta	Silinduhami Vedarala and others	Garden	4	0	10	10
74	Kalugahawalagodella	do.	do.	1	0	6	20
75	Kekiriheneowita	do.	Owita	5	0	27	10
76	Halgahakumburegodella	do.	do.	0	3	19	10
79	Koyilakumbura	do.	Field	3	2	38	10
80	Koswatta	do.	Garden	12	1	3	10



Lot.	Name of Land.	Name of Claimant.	Description.	Extent		Upset Price per Acre
				A.	R. P.	
82	Koskotatiyeowita	Silinduhami Vedarala and others	Owita	2	3 17	10
83	Koskotatiyekumbura	do.	Field	1	0 8	10
84	Koskotatiyeowita	do.	Owita	0	1 16	10
86	Koswatta	do.	Chena	0	0 11	10
87	Nedunkandamulla	do.	do.	4	3 13	10
89	Ihalawatta	Hendrick Kapurala and others	Garden	1	3 23	10
90	Ambalangodellewatta	do.	do.	3	3 25	15
91	Duwehena	Ellawala Batemahatmaya and others	Chena	5	1 6	50
92	Do.	do.	Garden	14	1 28	50
94	Kappuelamullewatta	Hami Arachchi and others	do.	6	3 16	25
95	Tanriyawatta	B. Juwama and others	do.	3	3 5	25
96	Aluketiyehena	D. Caronchia and others	Chena	21	1 17	10
97	Aluketiyekumbura	K. Balaya and others	Field	5	3 18	10
99	Pelakosgahahenelanda	Crown	Chena	4	2 31	10
102	Hinelawatta	Karangoda Pansala	Garden	0	3 31	10
103	Pelakosgahahena	do.	Chena	9	3 34	10
104	Webendideniya	do.	Deniya	1	2 11	10
105	Dehigahakumbura	do.	Field	17	3 3	10
107	Dehigahaowita	do.	Owita	0	1 12	10
108	Dehigahakumburegodella	D. Juwama and others	Chena	0	3 6	10
109	Miyanakolamandiyekumbura	do.	Field	0	1 11	10
110	Diganegodella	do.	Chena	1	1 7	10
111	Boraluwatta	A. Mituruhami and others	Garden	1	2 23	20
115	Do.	A. Appuhami and others	do.	1	1 15	10
116	Boraluwattehena	do.	Chena	16	1 32	10
117	Bogodakumbura	do.	Field	17	1 11	10
118	Weatwaladeniya	do.	Deniya	7	3 14	10
119	Weatwalakumbura	do.	Field	2	1 0	10
120	Pamankadawatta	do.	Garden	0	1 24	25
121	Radageassedduma	do.	Field	0	3 24	10
122	Pelapolwatta	do.	Garden	3	3 0	25
78	Madalaelaowita	Silinduhami Vedarala and others	Owita	3	3 29	10
Preliminary plan 7,650. Village—Kalatuwawa in Kuruwiti korale.						
2½	Tennapitadeniya	Crown	Deniya	1	0 25	10
20A	Pussellekanattehenewatta	do.	Garden	3	3 34	10
20B	Buccindapolagalgodawatta	do.	do.	1	1 22	10
20C	Do.	do.	do.	1	1 33	10
20D	Millagahawatta	do.	do.	3	2 5	10
20E	Galgodakosgahawatta	do.	do.	0	0 20	10
20F	Mahayayewatta	do.	do.	1	2 11	10
20G	Etakekunedolabodawatta	do.	do.	0	3 36	10
20I	Maragahahenewatta	do.	do.	1	2 18	10
20J	Gonnagahawatta	do.	do.	1	2 5	10
20K	Horagahawatta	do.	do.	3	3 35	10
17	Alubogahawatta	do.	do.	2	1 13	10
18	Nugagaha gawahena	do.	do.	1	3 26	10
19	Gulugahawatta	do.	do.	1	1 34	10
25	Nugagahahenewatta	do.	do.	1	0 25	10
59A	Kalatuwakandehena	do.	Chena	0	1 32	10
59B	Do.	do.	Chena and garden	3	1 14	10
59C	Atulapallehena	do.	Chena	4	0 0	10
59D	Ambagasyayehena	do.	do.	2	3 6	10
95½	Ambagasyayewatta	do.	Garden	2	0 21	10
Preliminary plan 7,491.—Illuppitiya.						
8	Dawatagahawatta	Crown	Garden	0	3 24	10
15	Ellandawatta	do.	do.	1	0 37	10
21A	Do.	do.	do.	0	2 23	10
21B	Delgahawatta	do.	do.	1	0 25	10
21C	Wattawalagawalanda	do.	do.	1	3 31	10

Further information respecting these lands may be obtained from the Surveyor-General, and respecting the conditions of sale from the Government Agent, Province of Sabaragamuwa.

By His Excellency's command,  
 EVERARD IM THURN,  
 Colonial Secretary.

No. 493, P. OF S.

විෂි 1903 ක්වු මැසි මස 29 වෙනි දින කොළඹ  
 මහසෙනෙරාසිරිපායට පවත්වන ලදී.

සබරගමු දිසාවේ රත්නපුර ඒජන්තවරයාගේ විසින් මෙහි පහත සඳහන් වෙන ආණ්ඩුව සන්  
 තක ඉඩම් ආණ්ඩුවේ නියෝගවලට ප්‍රකාරයට විෂි 1903 ක්වු ජූලි මස 14 වෙනි දින වූ අඟහරුවාද  
 පස්වරු 1ට පුස්සැල්ලේ තානායමේදී වෙන්දේසිකර විකුණන ලද යෙදෙනවා ඇත.

සබරගමු දිසාවේ රත්නපුර පලාතේ කුරුවිටිකෝරලේ කොට්ඨාසයේ පිහිටා තිබෙන ක්වු  
 කැබලි.

නො.	ඉඩමේ නම.	සිතියම 728. ගම—සවිපව්ව.	මහත. ගණන.
2½	අළුවෝගහගේන	අසිතිකම කියන්තා. අන්දම.	අ. රු. ප. රු.
		වි. පි. සිරිවඩිනගාමි සහ තවත් මුකලාන	6 2 2 10

නො.	ඉඩමේ නම.	අයිතියෙහි කියවන්නා.	අන්දම.	පවත්ගන්නා	
				මහත.	ගහන.
				අ. රු. ප.	රු.
3	ගලපල්ලෙහේන	සිලිඳුහාමිවෙදරල සහ තවත්	හේන	317 0 27	10
6	කොටියන්ගොඩවත	හෙන්දිරිස් කපුරල සහ තවත්	වත	2 2 8	10
6	ඉහලමුවිට්ටේදෙණිය	එම	දෙණිය	3 1 5	10
8	ඉහලමුවිට්ටේකුඹුර	එම	කුඹුර	1 0 23	10
9	පහලගෙදරවත	එම	වත	3 3 10	50
10	ලීදගාචාචතුරන	එම	චතුරන	3 0 36	10
11	ලීදගාචාඅස්සැද්දුම	එම	කුඹුර	1 1 12	10
12	සරකුවවත	එම	වත	7 1 0	50
14	කඩවතගොඩලෙලවත	එම	එම	1 2 2	10
17	කඩවතගොඩලෙලකුඹුර	එම	කුඹුර	1 0 0	10
16	පොල්කොටුවේහේන	හෙන්දිරිස් කපුරල සහ තවත්	හේන	3 0 26	10
18	පොල්ගහහේනේවත	සිලිඳුහාමිවෙදරල සහ තවත්	වත	2 2 31	10
19	පොල්ගහහේනේදෙණිය	හෙන්දිරිස් කපුරල සහ තවත්	දෙණිය	0 1 15	10
20	පොල්ගහහේනේවත	එම	වත	1 1 7	10
21	පොල්ගහහේන	සිලිඳුහාමිවෙදරල සහ තවත්	හේන	9 3 33	10
22	ලීදගාචාකුඹුර	එම	කුඹුර	0 3 38	10
23	පොල්ගහහේනේවත	එම	වත	1 1 19	10
24	මුන්ගන්ඇලකුඹුර	එම	කුඹුර	1 2 28	10
29	කන්කුඹුර	එම	එම	5 0 20	10
30	මඩලකන්දෙවත	පී. බබා සහ තවත්	වත	5 2 33	15
31	ගෙදරගාචාඅස්සැද්දුමේ දෙණිය	පී. පුංචිරල සහ තවත්	දෙණිය	0 1 14	10
32	ගෙදරගාචාඅස්සැද්දුම	සිලිඳුහාමිවෙදරල සහ තවත්	කුඹුර	3 1 31	10
33	සීන්මේරියේවත්ත	පී. පුංචිරල සහ තවත්	වත්ත	6 3 15	15
34	ගෙදරගාචාදෙණිය	එම	කුඹුර	3 2 13	15
35	විතානකන්දෙවත්ත	පී. පී. සිරිවඩිනහාමි සහ තවත්	වත්ත	11 3 34	20
36	කන්දෙකුඹුරේදෙණිය	එම	කුඹුර	0 1 19	10
37	කන්දෙකුඹුර	එම	එම	1 0 4	10
38	හාමිපොලදෙණිය	එම	එම	1 3 8	10
39	හාමිපොලකුඹුර	එම	එම	5 2 19	10
40	කපුක්කන්දෙදෙණිය	එම්. දුච්චන් සහ තවත්	එම	0 2 8	10
41	ගලබොඩහේනේදෙණිය	එම	එම	0 0 12	10
43	හීලබත්ගොඩහේන	ඇස්. සිරිවඩිනහාමි සහ තවත්	හේන	162 3 0	10
44	නැකත්තෙවත්ත	ආර්. නාන්දුහේනියා සහ තවත්	වත්ත	0 2 25	10
45	පද්දවලකුඹුර	කේ. පී. පුංචිමහත්මයා සහ තවත්	කුඹුර	12 2 28	20
46	මොරගහමුවිට්ටේවත්ත	එම	වත්ත	15 0 30	20
47	මොටගහමුවිට්ටේ	එම	මුවිට්ටේ	1 1 21	20
48	අම්බලමුවිට්ටේ	ඩබ්ලිව්. සිරිවඩිනහාමි සහ තවත්	වත්ත	2 2 9	25
49	පිටියකුඹුර	එම	කුඹුර	18 0 0	25
50	මුට්ටේවත්ත	පී. සිලිඳුහාමි සහ තවත්	වත්ත	0 2 36	20
51	කැකුනදෙලේහේන	පී. අප්පුහාමි සහ තවත්	හේන	200 2 0	10
53	අඹගහකැන්තෙවත	ඒ. මිතුරුහාමි	වත	1 1 20	20
54	කුටියදෙලවත	ඒ. ලොකුහාමි	එම	1 1 9	20
55	හෙලප්පිගෙදරවත	ඒ. අප්පුහාමි සහ තවත්	එම	26 1 23	25
57	විතානගේවත	පී. සිරිවඩිනහාමි සහ තවත්	එම	17 1 18	25
58	පබලගෙවෙලමුවිට්ටේ	කේ. පී. පුංචිමහත්මයා	මුවිට්ටේ	2 2 31	20
59	බත්තරගේවත	පේහාමි සහ තවත්	වත	0 2 1	15
56	හෙල්අඹගහමුවිට්ටේ	ඩබ්ලිව්. සිරිවඩිනහාමි සහ තවත්	එම	1 0 22	25
60	දික්මුවිට්ටේ	පුංචිඅප්පුහාමි සහ තවත්	එම	18 3 19	10
61	දෙල්ගහපල්ලේමේ වත	පේහාමි සහ තවත්	එම	1 0 8	10
62	කැන්දගහකුඹුර	ඒ. මිතුරුහාමි සහ තවත්	කුඹුර	3 0 13	10
63	ගල්වලගාචාවත	පේහාමි සහ තවත්	වත	3 1 13	15
64	උළුචගහකුඹුර	පී. සිරිවඩිනහාමි සහ තවත්	කුඹුර	2 0 6	15
65	කෙටලපත්වල කුඹුර	ඒ. අප්පුහාමි සහ තවත්	එම	4 1 29	10
66	කෙටලපත්වලවත	එම	වත	2 2 35	10
67	දෙඩන්ගහමුවිට්ටේ	පී. සිරිවඩිනහාමි සහ තවත්	මුවිට්ටේ	2 2 28	10
68	ගොරෙක්ගහගොටුවේ වත	එම්. පී. හාමි සහ තවත්	වත	5 3 18	10
69	දිගහේහේන	සිලිඳුහාමි වෙදරල සහ තවත්	හේන	78 2 0	10
25	මඩලවත	එම	වත	8 3 0	10
28	කොට්ටෙනහ හේන	එම	හේන	25 3 19	10

නො.	ඉඩමේ නම.	අයිතියාම කියන්නා.	අන්දම.	පවත්ගත්ත	
				මහත.	ගණන.
				අ. රු. ප.	රු.
70	දිගනේකුඹුරෙඹවට	සිලිදුහාමි වෙදගල සහ තවත්	ඹවට	3 0 30	10
71	දිගනේකුඹුර	සරිපව්වේපන්සල	කුඹුර	0 3 33	10
72	එම	එම	එම	1 0 9	10
73	දිගනේසේනේවතන	සිලිදුහාමි වෙදගල සහ තවත්	වතන	4 0 10	10
74	කළුගහවලගොඩැල්ල	එම	එම	1 0 6	20
75	කැකිරිසේනේඹවට	එම	ඹවට	5 0 27	10
76	හල්ගහකුඹුරෙගොඩැල්ල	එම	එම	0 3 19	10
79	කෝවිලකුඹුර	එම	කුඹුර	3 2 38	10
80	කොස්වතන	සිලිදුහාමි වෙදගල සහ තවත්	වතන	12 1 3	10
82	කොස්කොට්ටියේඹවට	එම	ඹවට	2 3 17	10
83	කොස්කොට්ටියේකුඹුර	සිලිදුහාමි සහ තවත්	කුඹුර	1 0 8	10
84	කොස්කොට්ටියේඹවට	එම	ඹවට	0 1 16	10
86	කොස්වතන	එම	සේන	0 0 11	10
87	නැදුන්කන්දමුල්ල	එම	එම	4 3 13	10
89	ඉහලමතන	හෙන්දිරික්කපුරු සහ තවත්	වතන	1 3 23	10
90	අම්බලමගොඩැල්ල	වතන	එම	3 3 25	15
91	දුවෙසේන	එල්ලාවල රටේ මහත්මයා සහ තවත්	සේන	5 1 6	50
92	එම	එම	වතන	14 1 28	50
94	කප්පුලුමුල්ලේවතන	හාමිආරච්චි සහ තවත්	එම	6 3 16	25
95	තන්කිරියවතන	ඩී. පුවමා සහ තවත්	එම	3 3 5	25
96	අළුකැටියේසේන	ඩී. කගෙත්චියා සහ තවත්	සේන	21 1 17	10
97	අළුකැටියේකුඹුර	කේ. බලයා සහ තවත්	කුඹුර	5 3 18	10
99	පැලකොස්ගහසේන	ලන්ද	සේන	4 2 31	10
102	හීන්ඇලවතන	ආණ්ඩුව	වතන	0 3 31	10
103	පැලකොස්ගහසේන	කරන්ගොඩ පන්සල	සේන	9 3 34	10
104	චේබැදිදෙනිය	එම	දෙතිය	1 2 11	10
105	දෙහිගහකුඹුර	එම	කුඹුර	17 3 3	10
107	දෙහිගහඹවට	එම	ඹවට	0 1 12	10
108	දෙහිගහකුඹුර	ගොඩැල්ල	සේන	0 3 6	10
109	මියනකොලමන්ඩියෙ	ඩී. පුවමා සහ තවත්	සේන	0 3 6	10
		කුඹුර	කුඹුර	0 1 11	10
110	දිගනේගොඩැල්ල	එම	සේන	1 1 7	10
111	බොරළුවතන	ඒ. මිතුරුහාමි සහ තවත්	වතන	1 2 23	20
115	එම	ඒ. අප්පුහාමි සහ තවත්	එම	1 1 15	10
116	බොරළුවතනසේන	එම	සේන	16 1 32	10
117	බෝගොඩකුඹුර	එම	කුඹුර	17 1 11	10
118	වියන්වලදෙනිය	එම	දෙතිය	7 3 14	10
119	වියන්වලකුඹුර	එම	කුඹුර	2 1 0	10
120	පාමන්කඩවතන	එම	වතන	0 1 24	25
121	රදුගේඅස්සැද්දුම	එම	කුඹුර	0 3 24	10
122	පැලපොල්වතන	එම	වතන	3 3 0	25
78	මඩලඇලඹවට	සිලිදුහාමිවෙදගල සහ තවත්	ඹවට	3 3 29	10
		සිතියම 7,650. ගම—කලුවුවාව.			
2½	තැන්තපිටදෙතිය	ආණ්ඩුව	දෙතිය	1 0 25	10
20A	පුසැලලකනත්තේසේ	නවතන	වතන	3 3 34	10
20B	බුස්සිත්දපොලගල්ගො	ඩවත්ත	එම	1 1 22	10
20c	එම	එම	එම	1 1 33	10
20d	මිලලගහවතන	එම	එම	3 2 5	10
20e	ගල්ගොඩකොස්ගහවත්ත	එම	එම	0 0 20	10
20f	මහයාසේවතන	එම	එම	1 2 11	10
20g	ඇටකැකුනේදොලබොඩ	වතන	එම	0 3 36	10
20i	මාරගහසේනවතන	එම	එම	1 2 18	10
20j	ගොනනගහවතන	එම	එම	1 3 5	10
20k	හොරගහවත්ත	එම	එම	3 3 35	10
17	අළුබෝගහවත්ත	එම	එම	2 1 13	10
18	නුගහගහාවාසේන	එම	එම	1 3 26	10
19	ගුළුගහවත්ත	එම	එම	1 1 34	10
25	නුගහගහසේනවත්ත	එම	එම	1 0 25	10

නො.	ඉඩමේ නම.	අයිතිකම් කියන්නා.	අන්දම.	පවත්ගත්ත	
				මහත.	ගණන.
59A	කලුටුවාකන්දෙසේන	එම	සේන	0	1 32
95B	එම	එම	සේන සහ වත්ත	3	1 14
59C	අතුලපල්ලෙසේන	එම	සේන	4	0 0
59D	අඹගස්සායේසේන	එම	එම	2	3 6
59෪	අඹගස්සායේවත්ත	එම	වත්ත	2	0 21
සියයම් 7,491. ගම්—ඉළප්පිටිය.					
8	දවටගහවත්ත	ආණ්ඩුව	වත්ත	0	3 24
15	ඇලලඹවත්ත	එම	එම	1	0 37
21A	එම	එම	එම	0	2 23
21B	දෙල්ගහවත්ත	එම	එම	1	0 25
21C	වට්ටලගාමාලන්ද	එම	එම	1	3 31

මෙම ඉඩම් සම්බන්ධ වැඩිදුර කාරකා මිනිස්ඥාදෙපාර්තමේන්තුවේ ප්‍රධානතුමාගෙන්ද, විකිනීමේ කොන්දේසිය සම්බන්ධ කාරකා සබරගමු පලාතේ මහජනවරුන්ගෙන්ද දැන ගත්ව පුළුවන.

ගරුකර උතුමානන්වහන්සේගේ ආඥාවලෙස,  
එවරුම් ඉම් තරුන්,  
මහසෙනුකාරිස් වම්ස.

No. 494, P. OF S.

Colonial Secretary's Office,  
Colombo, June 6, 1903.

ON Monday, July 27, 1903, at 10 A.M., the Government Agent for the Province of Sabaragamuwa will put up to auction, at Madampe resthouse, the under-mentioned portions of Crown Land, on the terms authorized by Government.

One hundred and twenty-eight allotments of land situated in the Atakalan korale of the Ratnapura District of the Province of Sabaragamuwa.

Preliminary plan 11. Village—Bungiriya.

Lot.	Name of Land.	Name of Claimant.	Description.	Extent.		Upset Price
				A.	R. P.	per Acre.
1	Diganegulana and Gulane-mukalana	K. A. Appuhami and others	Mukalana	91	3 16	10
2	Nawalagedaragawadeniya	N. Menikhami and others	Field	0	1 29	50
3	Nawalageudahawatta and Andiyawatta	K. A. Appuhami and others	Garden	35	3 0	40
4	Gerandiwela	N. Mohottihami and others	Scrub	0	0 22	10
5	Wewdeniya alias Morapolakumbura	K. A. Appuhami and others	Field	0	0 10	20
6	Morapolawatta	do.	Garden	1	3 25	15
7	Pansalewattehena and Amunukarehena	R. Brahmanahami and others	Chena	66	3 10	10
8	Iluktennewatta	M. Kirihataua and others	Garden	0	2 30	20
9	Unagaswatta	H. Rattaranhami and others	do.	0	3 17	30
10	Wagurekumbura	do.	Field	4	2 24	75
11	Hewandeniya	N. Menikhami and others	Scrub	0	1 37	15
12	Alugallenadeniya	do.	do.	0	0 17	15
13	Andiyawattedeniya	do.	do.	0	0 6	10
14	Kaluwagewattehena	M. Haramanisa	Chena	2	0 8	10
15	Baiyalayedeniya	K. Kirianchiya and others	Field	1	2 0	55
16	Baiyalayewattheyaya	do.	Garden	5	0 27	40
17	Battigedeniya	Mr. W. Ellawala, late R. M.	Scrub	0	2 18	15
18	Nindahenyaya	Mr. W. Ellawala, R.M., and others	Chena	187	3 10	10
18A	Do.	do.	do.	2	3 20	10
18B	Do.	do.	do.	2	3 10	10
18C	Do.	do.	do.	3	2 20	10
18D	Do.	do.	do.	4	3 20	10
19	Nawalagehena	N. Menikhami and others	do.	13	0 28	10
20	Koskandeniya	do.	Field	0	3 27	50
21	Labugamadeniya	Mr. W. Ellawala, R.M., and others	Scrub	0	0 30	10
22	Hiriliyaddedeniya	P. Kirimenike and others	do.	0	0 34	10
23	Tennehenyaya	Mr. W. Ellawala, R.M., and others	Chena	45	3 0	15
24	Ambrahinkumburegoda	Crown	Mukalana	1	3 25	25
24½	Do.	do.	do.	0	1 22	25
25	Udahawalawewatta	K. M. Dingirimenika	Garden	5	0 30	30
25A	Do.	do.	do.	0	0 30	30
26	Kiriukkuwagedeniya	K. Puransina	Scrub	0	1 3	10
27	Tippolawatuyaya	do.	Garden	5	2 0	20
27A	Do.	do.	do.	0	1 11	20
28	Bogahakumburuyaya	K. M. Dingirimenika and others	Field	16	0 25	75
29	Radagewatuyaya	R. Alensuhenyaya and others	Garden	3	2 8	50
29A	Do.	do.	do.	0	1 30	50
29B	Do.	do.	do.	0	2 29	50
30	Radagedeniya	do.	Field	0	2 18	10

Lot.	Name of Land.	Name of Claimant.	Description.	Extent. A. R. P.	Upset Price
					per Acre. Rs.
31	Pandeniyamukalana	Crown	Mukalana	15 3 22	10
32	Moragodahenyaya	Mr. W. Ellawala and R. Babahenaya	Chena	42 3 20	10
32A	Do.	do.	do.	0 1 30	10
32B	Do.	do.	do.	0 1 10	10
32C	Do.	do.	do.	0 3 16	10
33	Pahalawalauwewatuyaya	Mr. W. Ellawala	Garden	5 1 36	50
34	Muttettuwadeniya	B. Appuhami and others	Field	0 1 13	50
35	Petanegodawatta	K. M. Bandulhami and others	Garden	0 1 0	20
36	Bingiriwela	W. Ellawala and others	Field	16 3 28	75
37	Kosgahagodella	K. A. Mudalihami and others	Chena	0 2 7	10
38	Bandiyamulledeniya	Delgoda, late Batemahatmaya, and others	Field	0 0 10	35
Preliminary plan 12. Village—Wellandura.					
1	Mahayayehena	M. Rattaranhami and others	Forest	14 2 0	10
1A	Do.	do.	do.	0 3 18	10
2	Haldolehena and Beliatuwa	Crown	Forest and deniya	3 1 30	10
2A	Do.	do.	do.	0 0 20	10
2B	Do.	do.	do.	1 1 0	10
3	Ampitiyawatta	Sinnala Markar	Garden	0 3 6	75
4	Mahayaya	M. Rattaranhami and others	Chena	52 0 15	10
4A	Do.	do.	High chena	0 3 25	10
5	Walandure Appalldeniyekumbura	do.	Field	3 0 11	50
6	Appalldeniyewatuyaya	do.	Garden	6 0 17	35
7	Gulandeniye mukalana and Haldolemukalana	Crown	Mukalana	7 2 36	10
7A	Do.	do.	do.	0 3 0	10
8	Gu'anedeniya	M. Bandulhami and others	Field	0 3 27	40
9	Ettukehena	Kirimenike Korala and others	Forest chena	15 1 20	15
9A	Do.	do.	do.	0 2 20	15
10	Ettukehenewatta	A. Bastian Appu	Garden	0 3 18	30
10A	Do.	do.	do.	0 0 12	30
11	Ilukena and Batahena	M. Rattaranhami and others	Chena	124 3 30	10
12	Wannoggewatta	W. Setuhami and others	Garden	2 0 35	25
13	Wattigewatta	G. Appuhami and others	do.	3 3 7	40
14	Muttettuwekumburuyaya	Weragoda Pansala	Field	11 2 34	75
15	Pansalewatta	do.	Garden	3 1 0	25
16	Emitillanketiyehehenyaya	G. M. Kirimenike and others	Chena	22 0 35	15
16A	Do.	do.	do.	2 0 0	15
16B	Do.	do.	do.	0 0 25	15
17	Emitillanketiyehehena	Weragoda Pansala	do.	3 2 12	20
17A	Do.	do.	do.	1 0 10	20
18A	Do.	Crown	do.	0 0 8	15
19	Wehellakewatta	G. M. Kirimenike and others	Garden	6 1 36	200
19A	Do.	do.	do.	0 2 0	200
20	Dangasdeniya	Weragoda Pansala	Field	0 2 0	100
20A	Do.	do.	do.	0 0 6	100
21	Samatappugewatta	W. Samatappu and others	Garden	0 3 30	50
21A	Do.	do.	do.	0 1 0	50
22	Pansalewatta	Weragoda Pansala	do.	5 1 6	30
23	Timbirigulanehenyaya	G. M. Kirimenike and others	Chena	59 2 28	10
24	Pandeniyekumbura	W. Mudalihami and others	Field	1 2 16	35
25	Labugamadeniya	Dingirimenike and others	Deniya	0 0 23	25
26	Do.	do.	Scrub	0 1 3	25
27	Karandeniye mukalana	Crown	Mukalana	20 0 20	15
28	Yakahaludeniyehenyaya	G. Andris Silva and others	Chena and garden	114 3 15	10
28A	Do.	do.	Chena	0 3 5	10
29	Kehelgasellehena	Weragoda Pansala	do.	0 0 30	15
29A	Do.	do.	do.	0 0 14	15
30	Kehelgasellewatta	I. L. M. Abdul Rahiman Lebbe	Garden	0 0 35	50
30A	Do.	do.	do.	0 0 25	50
31	Meegabawattekumbura	M. Wastuwa	Paddy field	0 3 20	50
32	Mulwakkadahena	do.	Chena	3 3 35	10
33	Ahngahadeniya	do.	Field	0 2 8	75
34	Rampatdeniyewatuyaya	A. Rammalhami and others	Garden	5 3 15	50
34A	Do.	do.	do.	0 1 15	50
35	Komalldeniyaya	do.	Field	2 3 5	75
36	Wagurukumburuyaya	do.	do.	5 2 10	100
36A	Do.	do.	do.	0 2 20	100
37	Wadusawariyagewatta	M. Wastuwa and others	Garden	11 0 25	40
37A	Do.	do.	do.	0 1 20	40
38	Yatihelkedapallamagawayaya	A. Malhami and others	Field	7 2 7	100
39	Wagurukumburedeniya	G. Appuhami and others	Deniya	0 2 5	10
40	Tennehenyaya	A. Malhami and others	Chena	104 2 20	10
40A	Do.	do.	do.	0 2 20	10
40B	Do.	do.	do.	0 1 0	10
41	Naminikandewatta	N. Gorakahami and others	Garden	7 0 16	40
42	Kekunagodamukalana	Crown	Mukalana	8 2 11	20
43	Walgapolakumburuyaya	Casim Lebbe and others	Fields	2 3 22	120

Lot.	Name of Land.	Name of Claimant.	Description	Extent. A. R. P.	Upset Price
					per Acre. Rs.
44	Polgampolawatta	H. Rattarana and others	Garden	0 3 0	30
45	Kebellaketiye-watta	Wellewatte Theneris	do.	0 1 5	35
45A	Do.	do.	do.	0 0 25	35
46	Dekandehenyaya	M. Wastuwa, Tambiya, and others	Chena	24 0 3	10
46	Do.	do.	do.	0 3 30	10
46B	Do.	do.	do.	0 0 20	10
46C	Do.	do.	do.	0 1 7	10
46D	Do.	do.	do.	0 0 12	10
47	Baluhelakumbura	G. M. Kirimenike	Field	2 0 11	60
48	Walgampolawatta	H. Santa	Garden	0 2 20	40
48A	Do.	do.	do.	0 0 30	40
49	Palleliyadda	M. Wastuwa	Field	0 3 19	65
49A	Do.	do.	do.	0 0 8	65
16C	Emitillanketiye-henyaya	G. M. Kirimenike	Chena	0 0 30	10

Further information respecting these lands may be obtained from the Surveyor-General, and respecting the conditions of sale from the Government Agent, Province of Sabaragamuwa.

By His Excellency's command,

EVERARD IM THURN,  
Colonial Secretary.

No. 494, P. OF S.

වස 1903 ක්වු ජුනි මස 6 වෙනි දින කොළඹ  
මහකොමාර්ස් ජනරාල්ගේ කන්තෝරුවේදීය.

සබරගමු දිසාවේ රත්නපුරේ ඒජන්සලයන්ගේ විසින් මෙහි පහත සඳහන්වන ආණ්ඩුව සත්කම ඉඩම් ආණ්ඩුවේ නියෝගවල ප්‍රකාරයට වස 1903 ක්වු ජුනි මස 27 වෙනි දිනවු සඳුදා දේ 10 ව මැදමසේ නානා කමිදි වෙත්දේසිකර විකුණනව යෙදෙනවා ඇත.

සබරගමු දිසාවේ රත්නපුර පලාතේ අවසලයන්කෝරලේ කොට්ඨාසයේ පිහිටා තිබෙන බිම්කැබෙලි.

සිතියම 11. ගම—වුත්තිරිය.

නො.	ඉඩමේ නම.	අයිතිකම් නියෝජනා.	අන්දම.	මහත. ගහත.			
				අ. රූ.	ප.	රූ.	
1	දිගේගල පහ ගලයේ මුකලාන	කේ. ඒ. අජපුතාමි සහ තවත්	මුකලාන	91	3	16	10
2	නාවලගෙදරගාවදෙහි	ඇන්. මැනිකාමි සහ තවත්	කුඹුර	0	1	29	50
3	නාවලගෙදරගාවදෙහි සහ ආහිං වත්ත	කේ. ඒ. අජපුතාමි සහ තවත්	වත්ත	35	3	0	40
4	ගැරඹිවෙල	ඇන්. මොහොමඩ්හාමි සහ තවත්	වෙල	0	0	22	10
5	මැව්දෙහිය කොහොත් මොරපොල කුඹුර	කේ. ඒ. අජපුතාමි සහ තවත්	කුඹුර	0	0	10	20
6	මොරපොලවත්ත	එම	වත්ත	1	3	25	15
7	පත්තලේවත්තගේන සහ අමුහුක රේගේන	ආර්. බ්‍රිමහාමි සහ තවත්	හේන	66	3	10	10
8	ඉළක්කැත්තවත්ත	ඇම්. කිරිමානිකේ සහ තවත්	වත්ත	0	2	30	20
9	උනගස්වත්ත	එම්. උමාමාමි සහ තවත්	එම	0	3	17	30
10	මඟුරකුඹුර	එම	කුඹුර	4	2	24	75
11	කැව්දෙහිය	ඇන්. මැනිකාමි සහ තවත්	වෙල	0	1	37	15
12	අළුගලේදෙහිය	එම	එම	0	0	17	15
13	ආහිංවත්තගේන	එම	එම	0	0	6	10
14	කළුගලවත්තගේන	ඇම්. හරමානිකේ	හේන	2	0	8	10
15	බයිලාගේදෙහිය	කේ. කිරිමානිකේ සහ තවත්	කුඹුර	1	2	0	55
16	බයිලාගේදෙහිය	එම	වත්ත	5	0	27	40
17	බව්වගේදෙහිය	බබ්ලිම්. එල්ලාවල උත්තරාගේ	වෙල	0	2	18	15
18	නිවදගේත්තාන	එම සහ තවත්	හේන	187	3	10	10
18A	එම	එම	එම	2	3	20	10
18B	එම	එම	එම	2	3	10	10
18C	එම	එම	එම	3	2	20	10
18D	එම	එම	එම	4	3	20	10
19	නාවලගේගේන	ඇන්. මැනිකාමි සහ තවත්	එම	13	0	28	10
20	කොස්කන්දෙදෙහිය	එම	කුඹුර	0	3	27	50
21	ලබ්ගමදෙහිය	බබ්ලිම්. එල්ලාවල උත්තරාගේ සහ තවත්	වෙල	0	0	30	10
22	හිරිලියද්දෙදෙහිය	පී. කිරිමානිකේ සහ තවත්	එම	0	0	34	10
23	කැත්තගේත්තාන	බබ්ලිම්. එල්ලාවල උත්තරාගේ සහ තවත්	හේන	45	3	0	15
24	අම්බුතින්කුඹුරගොඩ	ආණ්ඩුව	මුකලාන	1	3	25	25
24½	එම	එම	එම	0	1	22	25
25	උඩතලවව්වත්ත	කේ. ඇම්. හිංගිරිමානිකේ	වත්ත	5	0	30	30
25A	එම	එම	එම	0	0	30	30
26	කිරිලක්කුමදෙහිය	කේ. පුරන්සිතා	වෙල	0	1	3	10

කො.	ඉඩමේ නම.	අයිතිය කිසියම් නම.	අන්දම.	රු. රු. ප.		
				මහන.	ගනන.	
27	නිජපොලවතුයාය	කේ. පුරන්සිනා	වත්ත	5	2 0	20
27A	එම	එම	එම	0	1 11	20
28	බෝගගකුඹුරුයාය	කේ. පු.මී. සිරිමැනිකේ	කුඹුර	16	0 25	75
29	රදගේවතුයාය	ආර්. අලෝකපුරුෂායා සහ තවත්	වත්ත	3	2 8	50
29A	එම	එම	එම	0	1 30	50
29B	එම	එම	එම	0	2 20	50
30	රදගේදෙණිය	එම	කුඹුර	0	2 18	10
31	පන්දෙනියෙමුකලාන	ආණ්ඩුව	මුකලාන	15	3 22	10
32	මොරගොඩගේත්තාය	බිඹිලිව. එල්ලාවල උත්තෑගේ සහ ආර්. බිබාගේත්තාය	හේන	42	3 20	10
32A	එම	එම	එම	0	1 30	10
32B	එම	එම	එම	0	1 10	10
32C	එම	එම	එම	0	3 16	10
33	පහලවලව්වේවතුයාය	බිඹිලිව. එල්ලාවල උත්තෑගේ	වත්ත	5	1 36	50
34	මුත්තෙට්ටුවදෙණිය	බී. අප්පහාමි සහ තවත්	කුඹුර	0	1 13	50
35	තැව්ගේගොඩවත්ත	කේ. ඇ.මී. බන්දුලාමි සහ තවත්	වත්ත	0	1 0	20
36	බිත්තරිවල	බිඹිලිව. එල්ලාවල උත්තෑගේ සහ තවත්	කුඹුර	16	3 28	75
37	කොස්ගහපොයාඩැල්ල	කේ. ඒ. මුදලිගාමි සහ තවත්	හේන	0	2 7	10
38	බිත්තරිමුල්ලදෙණිය	දෙල්ගොඩ රචේමුකල්ලාන සහ තවත්	කුඹුර	0	0 10	35
1	මහනාගෙහේන	සිතියම 12. ගම—වල්අඳුර.				
1A	එම	ඇ.මී. රත්නාමි සහ තවත්	මුකලාන	14	2 0	10
2	හල්දෙල්ගේන සහ බෙලිඅඳුර	ආණ්ඩුව	මුකලාන සහ දෙණිය	0	3 18	10
2A	එම	එම	එම	3	1 30	10
2B	එම	එම	එම	0	0 20	10
3	අම්පිටියෙවත්ත	සිත්තලෙ මරික්කාර්	වත්ත	1	1 0	10
4	මෑයාය	ඇ.මී. රත්නාමි සහ තවත්	හේන	0	3 6	75
4A	එම	එම	ලොකුහේන	52	0 15	10
5	එල්ලාවලඅප්පහාමිදෙණිය කුඹුර	එම	කුඹුර	0	3 25	10
6	අප්පහාමිදෙණියෙවතුයාය	එම	වත්ත	3	0 11	50
7	ඉලුන්දෙනියෙමුකලාන සහ හල් දෙල් මුකලාන	ආණ්ඩුව	මුකලාන	6	0 17	35
7A	එම	එම	මුකලාන	7	2 36	10
8	ඉලුන්දෙනිය	ඇ.මී. බන්දුලාමි සහ තවත්	එම	0	3 0	10
9	ඇත්තුකැපේන	කිරිමැනිකේ කෝරල සහ තවත්	කුඹුර	0	3 27	40
9A	එම	එම	හේන සහ මුකලාන	15	1 20	15
10	ඇත්තුකැපේනෙවත්ත	එම	එම	0	2 20	15
10A	එම	ඒ. බස්නියන්අප්පු	වත්ත	0	3 18	30
11	ඉලුක්කැත්ත සහ බටහේන	එම	එම	0	0 12	30
12	වත්තොගේගෙවත්ත	ඇ.මී. රත්නාමි සහ තවත් අප	හේන	124	3 30	10
13	වට්ටිගේවත්ත	බිඹිලිව. සේතුගාමි සහ තව	වත්ත	2	0 35	25
14	මුත්තෙට්ටුවේකුඹුරුයාය	ඒ. අප්පහාමි සහ තවත්	එම	3	3 7	40
15	පන්සලේවත්ත	වේරගොඩ පන්සල	කුඹුර	11	2 34	75
16	ඇම්පිලුන්කැපියෙහේත්තාය	එම	වත්ත	3	1 0	25
16A	එම	ඒ. ඇ.මී. කිරිමැනිකේ සහ තවත්	හේන	22	0 35	15
16B	එම	එම	එම	2	0 0	15
17	ඇම්පිලුන්කැපියෙහේන	එම	එම	0	0 25	15
17A	එම	වේරගොඩපන්සල	හේන	3	2 12	20
18A	එම	එම	එම	1	0 10	20
19	වෙහෙලුකේවත්ත	ආණ්ඩුව	එම	0	0 8	15
19A	එම	ඒ. ඇ.මී. කිරිමැනිකේ සහ තවත්	වත්ත	6	1 36	200
20	දත්තප්පහාමිදෙණිය	එම	එම	0	2 0	200
20A	එම	වේරගොඩපන්සල	කුඹුර	0	2 0	100
21	සමහර්ප්පහාමිදෙණිය	එම	එම	0	0 6	100
21A	එම	බිඹිලිව. සමහර්ප්පහාමි සහ තවත්	වත්ත	0	3 30	50
22	පන්සලේවත්ත	එම	එම	0	1 0	50
23	කිරිමැනිකේවත්ත	වේරගොඩ පන්සල	එම	5	1 6	30
24	පන්දෙනියෙකුඹුර	ඒ. ඇ.මී. කිරිමැනිකේ සහ තවත්	හේන	59	2 28	10
25	ලුකුමදෙණිය	බිඹිලිව. මුදලිගාමි සහ තවත්	කුඹුර	1	2 16	35
26	එම	සිරිමැනිකේ සහ තවත්	දෙණිය	0	0 23	25
		එම	වෙල	0	1 3	25

නො.	ඉඩමේ නම.	අයිතිකම් කීයන්ගේ නම.	අන්දම.	පවත්වන මහත. ගණන.			
				අ. රු. ප.	ට.	ප.	ට.
27	කරන්දෙහිය මුහුලාන	ආණ්ඩුව	මුහුලාන	20	0	20	15
28	සකස පුද්ගලයන්ගේ සහය	ජී. අන්දර්ස් පිල්ලා සහ තවත්	හේන සහ වත්ත	114	3	15	10
28A	එම	එම	හේන	0	3	5	10
29	කොමලයේ පුල්ලයේ	වෙරගොඩ පන්සල	එම	0	0	30	15
29A	එම	එම	එම	0	0	14	15
30	කොමලයේ පුල්ලවත්ත	අයි. ඇල්. ඇම්. අබ්දුල්ලාහ්	එම	0	0	35	50
30A	එම	එම	එම	0	0	25	50
31	මහවත්තෙහි මුර	ඇම්. වස්තුමා	කුඹුර	0	3	20	50
32	මුල්ලන්කඩ පොළ	එම	හේන	3	3	35	10
33	අනුකුලයේ	එම	කුඹුර	0	2	8	75
34	උමපත්තේ පොළවත්ත	ජී. රබ්බල්ලාහ් සහ තවත්	වත්ත	5	3	15	50
34A	එම	එම	එම	0	1	15	50
35	කොමලයේ පොළවත්ත	එම	කුඹුර	2	3	5	75
36	වතුරුකුඹුර පොළ	එම	එම	5	2	10	100
36A	එම	එම	එම	0	2	20	100
37	වඩුසවරියන්ගේ වත්ත	ඇම්. වස්තුමා සහ තවත්	වත්ත	11	0	25	40
37A	එම	එම	එම	0	1	20	40
38	සවිඳු පොළවත්ත	ජී. මල්ලාභ සහ තවත්	කුඹුර	7	2	7	100
39	වතුරුකුඹුර පොළවත්ත	ජී. අප්පහම් සහ තවත්	දෙහිය	0	2	5	10
40	තැන්කොහේන්ගේ	ජී. මල්ලාභ සහ තවත්	හේන	104	2	20	10
40A	එම	එම	එම	0	2	20	10
40B	එම	එම	එම	0	1	0	10
41	නම්බියන්ගේ වත්ත	ඇන්. ගොරකාම සහ තවත්	වත්ත	7	0	16	40
42	කකුතොට මුහුලාන	ආණ්ඩුව	මුහුලාන	8	2	11	20
43	මල්ලන්කඩ පොළ	කේ. පිල්ලාහ් සහ තවත්	කුඹුර	2	3	22	120
44	පොළොන්නරුවත්ත	එම්. උතුරා සහ තවත්	වත්ත	0	3	0	30
45	කැබේලලාහ් පොළවත්ත	වැල්ලවත්ත ගෙනෙරිස්	වත්ත	0	1	5	35
45A	එම	එම	එම	0	0	25	35
46	දෙකන්දෙහේන්ගේ	ඇම්. වස්තුමා, ගම්බිය සහ තවත්	හේන	24	0	3	10
46A	එම	එම	එම	0	3	30	10
46B	එම	එම	එම	0	0	20	10
46C	එම	එම	එම	0	1	7	10
46D	එම	එම	එම	0	0	12	10
47	බළුකැලකුඹුර	ජී. ඇම්. කිරිමැනිසේ	කුඹුර	2	0	11	60
48	මල්ලන්කඩ පොළවත්ත	එම්. සන්තා	වත්ත	0	2	20	40
48A	එම	එම	එම	0	0	30	40
49	පල්ලෙලියාද්ද	ඇම්. වස්තුමා	කුඹුර	0	3	19	65
49A	එම	එම	එම	0	0	8	65
16C	ඇම්බල්ලන්කැටියේන්ගේ	ජී. ඇම්. කිරිමැනිසේ	හේන	0	0	30	10

මේ ඉඩම් සම්බන්ධ වැඩිදුර කාරණා මිනිස්සු දෙපාර්තමේන්තුවේ ප්‍රධානවෘත්තයේදී, විකිණීමේ කොන්දේසි සම්බන්ධ කාරණා සබරගමු පලාතේ මහජනවිකල්පයේදී දැනගන්ව පුළුවන.

ගරුකර උතුරුකන්වකන්සේගේ ආඥාවලට,  
එමර්ස් ඉම් කරන්,  
මහසෙනසුකාරිස් වම්ක.

No. 495, P OF S.

Colonial Secretary's Office,  
Colombo, June 4, 1903.

ON Tuesday, July 28, 1903, at 1 o'clock P.M., the Assistant Government Agent for the Kegalla District will put up to auction, at his office in Kegalla Kachechi, the under-mentioned portions of Crown Land, on the terms authorized by Government.

Nine allotments of land situated in the Three Korales and Lower Bulatgama of the Kegalla District of the Province of Sabaragamuwa.

Preliminary plan 34. Village—Wendala.  
Claimant—H. Balahami and others.

Lot.	Name of Land.	Name of Applicant.	Description.	Upset Price per Acre.	
				Extent. A. R. P.	Rs.
973	Naugallahena Kekirihena	—	Chena (for settlement)	17	3 25



Lot.	Name of Land.	Name of Applicant.	Description.	Extent. A. R. P.	Upset Price per Acre. Rs.
980	Gallenahena	Claimant—Crown. Sinnappuhami Korala	Chena (for sale)	1 3 29	20
2988	Etambagahamukalana	Claimant—Crown. B. Heenhamy	Preliminary plan 145. Village—Ulwela. Forest (for sale)	11 2 0	35
3003	Kammalhana or Galpotta	Claimant—Crown. V. Puchirala and others	Preliminary plan 1,099. Village—Lenagala. Forest (for sale)	6 1 34	20
2806	Nathawalamukalana	Claimant—Crown. G. Samel Appu	Preliminary plan 1,011. Village—Maliagoda. Forest (for sale)	23 1 20	20
2807	Do.	do.	do.	3 2 30	20
2834	Etgalekanda	Preliminary plan 1,029. Village—Algoda. Claimant—Messrs. Brodie & Co. Messrs. Brodie & Co.	Tea garden (for settlement)	0 3 12	50
4645	Gogollemukalana	Claimant—Crown. —	Preliminary plan 204. Village—Pelenpitiya. Forest (for sale)	34 1 6	20
4645½	Do.	—	do.	5 3 15	20

Further particulars respecting the above lands may be obtained from the Surveyor-General, and respecting the conditions of sale from the Assistant Government Agent, Kegalla.

By His Excellency's command,  
EVERARD IM THURN,  
Colonial Secretary.

No. 495, P. OF S.

විෂි 1903 ක්වු ජුනි මස 4 වෙනි දින කොළඹ

මහසෙනෙට් රජයේ කටයුතු වෙත.

සර්වේශ්වරීය කැනල්ලේ උපදේශන උපදේශකවරයාගේ විවිධ වෙහෙස සඳහා වෙන් කර ඇති ඉඩම් ප්ලාන්ට් විකුණීමේ කොන්දේසි 1903 ක්වු ජුනි මස 28 වෙනි දින වූ අභ්‍යන්තර ද්වාර ද්වාර කැනල්ලේ කටයුතු වෙත දේශනා විකුණීමට යොදා ගැනීම.

සර්වේශ්වරීය කැනල්ලේ පලාතේ කොන්දේසි සහ සාධකවලට සහ කොන්දේසි පිහිටා තිබෙන බිම් කැබලි 9 ක්.

සිතියම 34. ගම—වැව්දල. අයිතිකම් කිසිවක්—බාලාම සහ තවත් අය.

නං.	ඉඩමේ නම.	ඉල්ලුම්කාරයා.	අන්දම.	උඩින්ගන්න මහස. ගණක. අ. රු. ප. රු.
973	කැනල්ලේ කැනීරි හේන	—	හේන (කේරිම පිණිස)	17 3 25
980	ගල්ලොහේන	අයිතිකම් කිසිවක්—ආණ්ඩුව. සිසිලියාප්පුරාමි කොන්දු	හේන (විකිනීමට)	1 3 29 20
2988	ඇවිහිගලුකලාන	සිතියම 145. ගම—උල්වල. කී. හිත්තම	මුහුණත (විකිනීම පිණිස)	11 2 0 35
3003	කම්මල්හේන කොහො ත් ගල්ලොහේන	සිතියම 1,099. ගම—ලොහගල. පුත්තරාම සහ තවත් අය	එම	6 1 34 20
2806	සානවලමුකලාන	සිතියම 1,011. ගම—වැලිපොයාඩ. ඊ. සාමේල්අප්පු	එම	23 1 20 20
2807	එම	එම	එම	3 2 30 20
2834	සිතියම 1,029. ගම—අල්පොඩ. ඇත්තාලේකන්ද	අයිතිකම් කිසිවක්—මුණිහි සහ සමාගම. මුණිහි සහ සමාගම	හේන (කේරිම පිණිස)	0 3 12 50
4645	සිතියම 2,04. ගම—පැලැව්පිටිය. ගොහොල්ලේමුක ලාන	අයිතිකම් කිසිවක්—ආණ්ඩුව. —	මුහුණත (විකිනීම පිණිස)	34 1 6 20
4645½	එම	—	එම	35 3 15 20

මෙම ඉඩම් ගැන වැඩිදුර කාරණා සර්වේශ්වරීය උපදේශන උපදේශකවරයාගේ දැනගැනීමට සුදුසු කැනල්ලේ උපදේශන උපදේශකවරයාගේ දැනගැනීමට සුදුසු.

ගරුකර උතුම්ව කන්වන්නේ ආඥා ලෙස,  
එවරුහි ඉම් තරුන්,  
මහසෙනෙට් රජයේ.





Lot.	Name of Land.	Description.	Name of Claimant.	Extent. A. R. P.
A 124	Medahiana-agala	Native garden	Galahitiyawe Banda	0 0 10
C 124	Kandearawa	Paddy field	H. E. Dambawiane, Ratemahatmaya	1 1 35
D 124	Kandewatteulpota	Deniya	do.	0 2 12

I hereby give public notice, as required by section 7, that the Government proposes to take possession of the lands.

All persons interested in the aforesaid lands are hereby required to appear personally or by agent before me at Badulla on July 4, 1903, at 12 o'clock noon, and to state the nature of their respective interests in the lands, and the amount and particulars of their claims to compensation for such interests.

Badulla-Kachcheri,  
June 4, 1903.

F. H. PRICE,  
Government Agent.

විෂි 1876 ක්වූ අවුරුද්දේ නොමිමර 3වනේ ආඥාපත්‍රයේ හත්වෙනි වගන්තියේ ප්‍රකාරයට ආණ්ඩුවේ කටයුත්තකට, ඒ නමි:—සුඩහමුදුවට වෙහිතැබීමට දියතලාවෙහි ස්ථානයක් සෑදීම පිණිස මෙහි පහත සඳහන්වෙන ඉඩම් ලබාගැනීම සඳහා ක්‍රියාකරණ පිණිස “විෂි 1876යේ ඉඩම් ලබාගැනීමේ ආඥාපත්‍රයේ” ගවෙනි කාණ්ඩයේ කරතිබෙන පංගාර්තු වල ප්‍රකාරයට කාරක මහත්‍රීයභාවේ මහත්‍රීය ඇතුළු උතුමානන්වහන්සේගෙන් නිසිආකාර මට අණලැබී තිබේ, ඒ ඉඩම් නමි:—

සියියම 1,112. ගම—මහපලාතකෝරලේ මැටිපිටිය.

නො.	ඉඩමේ නම.	අන්දම.	අයිතිකම් කියන්නා.	මහත. අ. රු. ප.
K 123	ගලුඊපියාවේවන	හේන	ගලුඊපියාවේබන්ඩා, පුත්චිරල සහ අප්පුනාමි	0 3 26
L 123	එම	වන	ගලුඊපියාවේ අප්පුනාමි	0 0 34
M 123	එම	එම	ගලුඊපියාවේ බද්දේරල	0 3 9
N 123	එම	එම	ගොන්තහහකුඹුරේ ජේරේරජ්ජප්පු	0 1 32
U 123	අඹනහකුඹුරේවන	එම	අඵත්ගෙදර හුදුබන්ඩා සහ සියාතු	0 0 26
P 123	ගලුඊපියාවේවන	හේන	ගලුඊපියාවේබන්ඩා, පුත්චිරල සහ අප්පුනාමි	1 0 19
Q 123	එම	වන	එම	0 1 20
R 123	එම	එම	ගලුඊපියාවේ අප්පුනාමි	0 0 34
S 123	එම	හේන	එම	0 0 36
T 123	එම	වන	ගලුඊපියාවේ බද්දේරල	0 2 24
U 123	එම	එම	ගොන්තහහකුඹුරේ ජේරේරජ්ජප්පු	0 1 3
V 123	අඹනහකුඹුරේවන	එම	අඵත්ගෙදර හුදුබන්ඩා සහ සියාතු	0 2 9
W 123	එම	හේන	එම	0 3 10
Y 123	එම	හේන	එම	0 3 35
A 124	මැදහින්නේඅනල	වන	ගලුඊපියාවේ බන්ඩා	0 0 10
C 124	කන්දේඅඵව	කුඹුර	එම. ඊ. දඹවත්තේ රටේමහත්මයා	1 1 35
D 124	කන්දේවත්ත	දෙතිස	එම	0 2 12

එබැවින් ඉඩම් අයිතිකර ගැනීමට ආණ්ඩුවේ කල්පනාව තිබෙනබව පොදුජනයාට දනගැන්ම සඳහා හත්වෙනි වගන්තියේ ඕනෑකර තිබෙන ගැටියට මෙයින් දැනුම්දෙමි.

ඉහතකී ඉඩම්වලට අයිතිවාසිකම් ඇත්තාවූ සෑමදෙනම තමන්ගේ නොහොත් නමන් වෙනුවට ක්‍රියාකරණ අය වෂි 1903 ක්වූ ජූලි මස 4 වෙනි දින දවල් 12 කනිසමට බදුළු කවිවෙරියේදී මා ඉදිරිපිටට පැමිණ ඒ කොසිඅන්දමේ අයිතිවාසිකම්ද කියා කියා සිටිනට ඕනෑවා සහ මෙම ඉඩම් වෙනුවට ඉල්ලා සිටින මුදල් ගණනන් ඊට ඇත්තාවූ තමන්ගේ අයිතිකමේ තොරතුරුත් කියාසිටිනට ඕනෑබව මෙයින් දනගන සුතුයි.

වෂි 1903 ක්වූ ජූනි මස 4 වෙනි දින බදුළු කවිවෙරියේදීය.

ඇ. ඒ. එච්. ප්‍රසිස්,  
ආණ්ඩුවේ ඒජන්ත වමහ.

1876 මැග්ලා-නු 3 ම ඉලකසසඳුකිනු 7 ම පිරිවිණ ප්‍රකාරය ගුප්තලාභා රාණුවත්තාර් ඉලක් ශ්‍රී ජූම මුර් ඉ-ම සරිපණ්ණා ආණ්ඩු පතිරත්තවතු වෙස්සයනාන පිණ්ණාච්චාලාසව්වම සා ආණ්ඩු, අමතාවතු:—

ප්‍රාතමපදක්ඛ ඉලක 1,112.

ශ්‍රී ජූම මුර් ඉ-ම සරිපණ්ණා ආණ්ඩු පතිරත්තවතු වෙස්සයනාන පිණ්ණාච්චාලාසව්වම සා ආණ්ඩු, අමතාවතු:—

නම	කාණ්ඩයකුට පෙර.	විලාස.	ඉරිත්තාභියන් පෙරා.	විචාලය. අ. රු. ප.
K 123	කලිඊතිභාවයත්ත	ජේන	කලිඊතිභාවයත්ත, පුත්චිරල සහ අප්පුනාමි	0 3 26
L 123	එම	තොට්ටම	කලිඊතිභාවයත්ත	0 0 34
M 123	එම	එම	කලිඊතිභාවයත්ත	0 3 9
N 123	එම	එම	කලිඊතිභාවයත්ත	0 1 32

கண்.	காணியினது பெயர்.	விவரம்.	உரிதாளியின் பெயர்.	விசாமை. ஏ. நா. ப.
O 123	அம்பககாகுமபுறவத்த	தோட்டம்	அளுக்கெதற உத்பண்டாவும் சியாத்து வும	0 0 26
P 123	கலகீத்தியாவவத்த	சேனை	கலகீத்தியாவ பண்டா, புஞ்சிறுளயும் அப்புக்காமியும்	1 0 19
Q 123	ஓடி	தோட்டம்	ஓடி	0 1 20
R 123	ஓடி	ஓடி	கலகீத்தியாவ அப்பஆமி	0 0 34
S 123	ஓடி	சேனை	ஓடி	0 0 36
T 123	ஓடி	தோட்டம்	கலகீத்தியாவபத்தரூள	0 2 24
U 123	ஓடி	ஓடி	கொணக்காகுமபுற ஜொரோனிஸ அப்பு	0 1 3
V 123	அம்பககாகுமபுறவத்த	ஓடி	அளுக்கெதற உதுபண்டாவும் சியாத்து வும்	0 2 9
W 123	ஓடி	சேனை	ஓடி	0 3 10
Y 123	ஓடி	சேனை	ஓடி	0 3 35
A 124	மெதகீனகல	தோட்டம்	கலகீத்தியாவபண்டா	0 0 10
C 124	கந்த அரூவ	வயல்	எச். ஈ. டம்பவீன்னை	1 1 35
D 124	கந்தவதஉலபொத்த	தெனிய (சத்தக ல்நிலம்)	ஓடி	0 2 12

எழுத்துக்கொள்வதற்கான எத்தனஞ்செய்யும்படி 1876 ம் (ஹி)-த்துக் காணி எடுத்துக்கொளவதைப்பற்றிய சட்டத்தினது 6 ம் பிரிவின் ஏற்பாடுகளின் பிரகாரம் மந்திராலோசனைச் சபையினது ஆலோசனையுடன் தேசாதிபதியவர்கள் எனக்குக் கற்பனைசெய்திருப்பதனால், அக்காணியை ஆட்சிஒப்புக்கொள்ள அரசாட்சியார் எண்ணியிருக்கிறார் என்பதை 7 ம் பிரிவன்படி வேண்டிய பிரகாரம் நான் இதனைக்கொண்டு பிரசித்தமாய் விளம்பாடுசெய்கிறேன்.

மேற்சூறித்த காணிகளுக்கு உரித்துப்பேசுகின்ற சகலரும் தாமாக அல்லது அவரவருடைய காரிடகாரா மூலமாய் 1903 ம் (ஹி) ஆடிமாதம் 4 ந்தேதியிலன்று பகல 12 மணிக்கு வந்திரைக் கச்சேரியில் என் முன்பாக வெளிப்படாத தந்தமங்கு அக்காணியிலுள்ள உடந்தைகளினது தன்மைடையும் அவ்வுடந்தைகளுக்காயத் தாம சாதிகளும் உரித்துகளின் தொகையையும் விவரங்களையும் சொல்லுமபடி இதனால் அவர்களிடத்தற் கேட்டுக்கொள்ளப்படுகின்றது.

வ. துணைக் கச்சேரி,  
1903 ம் (ஹி) ஆனிமீ 4 ந்தேதி,

எவ். எச். பிறைள,  
அரசாட்சி ஏசனறு,

## NOTICES UNDER THE WASTE LANDS ORDINANCES.

Order under Section 4, Sub-section (1), of "The Waste Lands Ordinances, 1897, 1899, and 1900,"  
admitting Land to be Private Property.

In the matter of the land commonly called or known as Egodahelahena *alias* Oyadigearawa, situate in the village of Pattiyagedara in the Dehiwinipalata korale of the Udukinda division, in the Province of Uva, and of "The Waste Lands Ordinances, 1897, 1899, and 1900."

**W**HEREAS in pursuance of section 1 of the said Ordinances it was duly notified on the 26th day of September, One thousand Nine hundred and Two, that if no claim to the land commonly called or known as Egodahelahena *alias* Oyadigearawa, situate in the village of Pattiyagedara in the Dehiwinipalata korale of the Udukinda division, in the Province of Uva, containing in extent 22 perches, and shown as lot 93 in preliminary plan No. 31, and in the annexed certified tracing therefrom, was made to the Special Officer appointed under section 28 of the said Ordinances within the period of three months from the date specified in such notice, such land would be deemed the property of the Crown and dealt with on account of the Crown (*vide* notice No. 1,147):

And whereas Pallegedara Ratnayake Mudiyansele Punchi Banda of Pattiyagedaragama made claim thereto, and I, John George Fraser, Special Officer appointed under section 28 of the said Ordinances, made due inquiry into such claim; I do hereby admit the claim of the said claimant to the said land, as more fully described herein below, under section 4, sub-section (1), of the said Ordinances,

*Description of the Land referred to.*

Preliminary plan 31.

Lot.	Name of Land.	Extent. A. R. P.
93 ...	Egodahelahena <i>alias</i> Oyadigearawa ...	... 0 0 22

on sheet M<sub>19, 20, 27, 28,</sub><sup>12</sup> and bounded as follows: on the north and east by Egodahelapatana belonging



Egodahelapatana

Crown 93 Crown

Dikroddekandura

Scale of 8 Chains to an Inch.

Situation: Pattiyagedara village in Udukinda division of Dehiwinipalata korale.

Preliminary plan 31.

Lot.	Name of Land.	Extent. A. R. P.
93 ...	Oyadigearawa <i>alias</i> Egodahelahena ...	... 0 0 22

Sheet M<sub>19, 20, 27, 28,</sub><sup>12</sup>

Surveyor-General's Office,  
Colombo, August 5, 1902.

P. D. WARREN,  
Assistant Surveyor-General.

to Crown; on the south by the Dikrodakandura; on the west by Egodahelapatana belonging to Crown.

Galle, April 21, 1903.

Uva S.O. 62

J. G. FRASER,  
Special Officer.

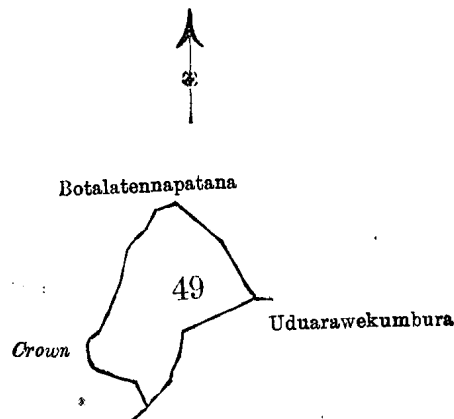
Proceedings under "The Waste Lands Ordinances, 1897, 1899, and 1900," relating to Claims to Forest, Chena, Waste, and Unoccupied Lands.

In the matter of the land commonly called or known as Dowehena, situate in the village of Kurukude in the Dehiwinipalata korale of the Udukinda division, in the Province of Uva, and of "The Waste Lands Ordinances, 1897, 1899, and 1900."

WHEREAS in pursuance of section 1 of the said Ordinances it was duly declared and notified on the 28th day of November, One thousand Nine hundred and Two, that if no claim to the land commonly called or known as Dowehena, situate in the village of Kurukude in the Dehiwinipalata korale of the Udukinda division, in the Province of Uva, containing in extent 2 acres 3 roods and 7 perches, and shown as lot 49 in preliminary plan No. 14, was made to the Special Officer appointed under section 28 of the said Ordinances within the period of three months from the date specified in the said notice, such land would be deemed the property of the Crown and dealt with on account of the Crown (*vide* notice No. 1,223):

And whereas (1) Baduwattegedara Kiriwante Gamarala and (2) Alutwelagedara Lokuappuhami made claim thereto, and I, John George Fraser, Special Officer appointed under section 28 of the said Ordinances, made due inquiry into such claim; and whereas I and the said claimants have come to an agreement in writing concerning the said land, under section 4, sub-section (1), of the said Ordinances:

It is hereby ordered, in pursuance of the agreement afore-mentioned, that the said claimants do pay to the Government Agent at Badulla a sum of Rupees Fifteen only (Rs. 15), being purchase amount, before the 30th day of April, One thousand Nine hundred and Three, and thereupon the claimants shall be declared to be the purchasers of the the said land called Dowehena, situate in the village of Kurukude in the Dehiwinipalata korale of the Udukinda division, in the Province of Uva, containing in extent 2 acres 3 roods and 7 perches, shown as lot 49 in preliminary plan No. 14,



Scale of 8 Chains to an Inch.

Situation: Kurukude village in Udukinda division of Dehiwinipalata korale.  
Preliminary plan 14.

Lot.	Name of Land.	Extent.		
		A.	R.	P.
49	Dowehena	2	3	7

Sheets M<sub>17, 18, 25, 26</sub><sup>12</sup>, M<sub>19, 20, 27, 28</sub><sup>12</sup>, M<sub>33, 34, 41, 42</sub><sup>12</sup>, and M<sub>35, 36, 43, 44</sub><sup>12</sup>

Surveyor-General's Office,  
Colombo, September 12, 1902.

P. D. WARREN,  
Assistant Surveyor-General.

and in the annexed certified tracing therefrom, and bounded as follows: on the north by Botalatennapatana belonging to Crown; on the east by Botalatennapatana belonging to Crown; on the south by Uda-arawekumbura claimed by Uda-arawe Punchirala and others; on the west by Botalatennapatana belonging to Crown.

It is further ordered that in default of such payment as aforesaid the above land shall be declared to be the property of the Crown.

April 20, 1903.

J. G. FRASER,  
Special Officer.

Uva S.O. 63

**Order under Section 4, Sub-section (1), of "The Waste Lands Ordinances, 1897, 1899, and 1900,"  
admitting Land to be Private Property.**

In the matter of the land commonly called or known as Badukumburehena, situate in the village of Kurukude in the Dehiwinipalata korale of the Udukinda division, in the Province of Uva, and of "The Waste Lands Ordinances, 1897, 1899, and 1900."

**W**HEREAS in pursuance of section 1 of the said Ordinances it was duly notified on the 28th day of November, One thousand Nine hundred and Two, that if no claim to the land commonly called or known as Badukumburehena, situate in the village of Kurukude in the Dehiwinipalata korale of the Udukinda division, in the Province of Uva, containing in extent 1 acre 1 rood and 15 perches, and shown as lot 51 in preliminary plan No. 14, and in the annexed certified tracing therefrom, was made to the Special Officer appointed under section 28 of the said Ordinances within the period of three months from the date specified in such notice, such land would be deemed the property of the Crown and dealt with on account of the Crown (*vide* notice No. 1,223):

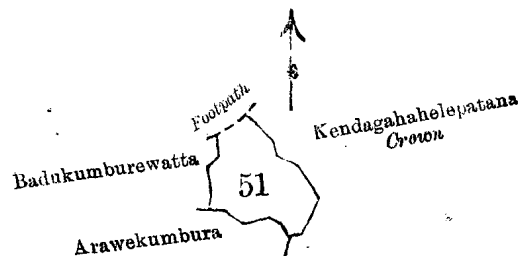
And whereas (1) Alutwelagedara Lokuappuhami and (2) Baduwattegedara Kiriwante Gamarala made claim thereto, and I, John George Fraser, Special Officer appointed under section 28 of the said Ordinances, made due inquiry into such claim; I do hereby admit the claim of the said claimants to the said land, as more fully described herein below, under section 4, sub-section (1), of the said Ordinances.

*Description of the Land referred to.*

Preliminary plan 14.

Lot.	Name of Land.	Extent. A. R. P.
51	Badukumburehena	1 1 15

on sheets M<sub>17, 18, 25, 26</sub><sup>12</sup> M<sub>19, 20, 27, 28</sub><sup>12</sup> M<sub>33, 34, 41, 42</sub><sup>12</sup> and M<sub>35, 36, 43, 44</sub><sup>12</sup> and bounded as follows: on the north by the footpath; on the east by Kendagahahelepatana belonging to Crown; on



Scale of 8 Chains to an Inch.

Situation: Kurukude village in Udukinda division of Dehiwinipalata korale.

Preliminary plan 14.

Lot.	Name of Land.	Extent. A. R. P.
51	Badukumburehena	1 1 15

Sheets M<sub>17, 18, 25, 26</sub><sup>12</sup> M<sub>19, 20, 27, 28</sub><sup>12</sup> M<sub>33, 36, 41, 42</sub><sup>12</sup> and M<sub>35, 36, 43, 44</sub><sup>12</sup>

Surveyor-General's Office,  
Colombo, September 12, 1902.

P. D. WARREN,  
Assistant Surveyor-General.

the south by Arawekumbura claimed by Mahagedara Siribaddana; on the west by Badukumburewatta claimed by Badukumbure Mutu Menika and others.

Galle, April 20, 1903.  
Uva S.O. 64

J. G. FRASER,  
Special Officer.



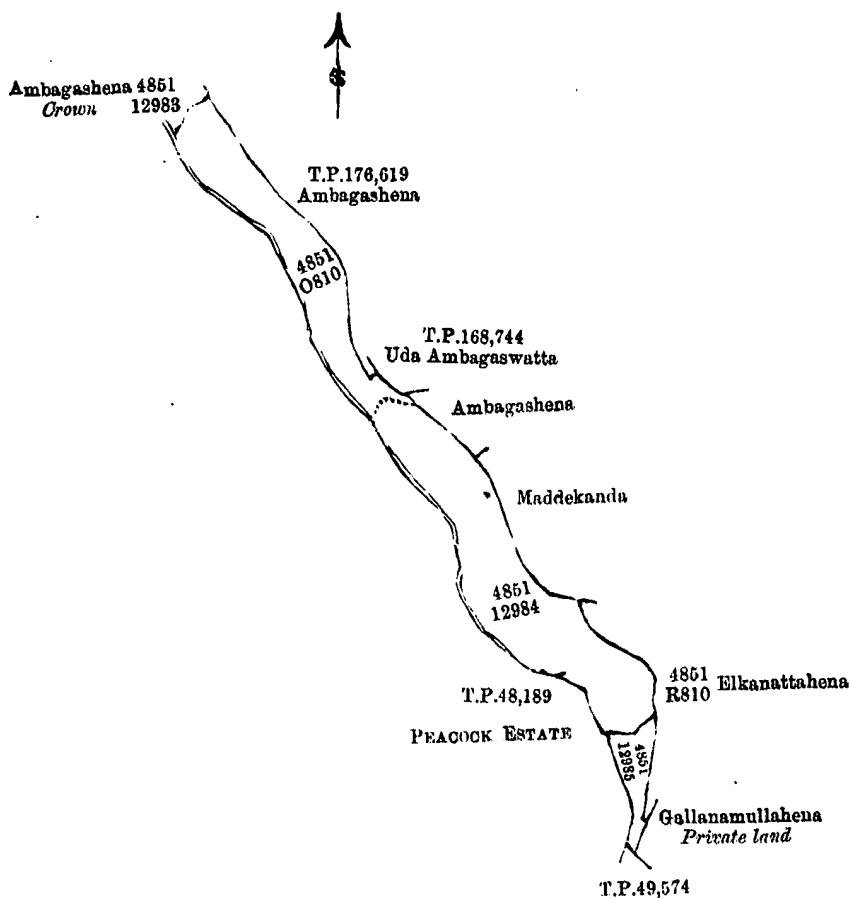
Order under Section 2 of Ordinance No. 1 of 1897, as amended by Section 2 of Ordinance No. 1 of 1899, and under Section 4 (1) of Ordinance No. 1 of 1897, as amended by Ordinance No. 5 of 1900.

In the matter of the lands commonly called or known as Moneragalapatana, situate in the village of Pussellawa in the Kandukara Ihala korale of Udapalata, in the Kandy District of the Central Province, and of "The Waste Lands Ordinances, 1897, 1899, and 1900."

WHEREAS the notice required by section 1 of the said Ordinances was duly published in manner prescribed by that section in respect of the above-named lands, and no claim was made to lots 12,984 and 12,985, and the claim to lot O 810 was withdrawn:

I, John Penry Lewis, Acting Government Agent for the Central Province, do on this 5th day of May, 1903, order and declare that the following lots shown in the preliminary plan No. 4,851, and in the annexed certified tracing therefrom, are the property of the Crown.

(1) Under section 2 of Ordinance No. 1 of 1897, as amended by Ordinance No. 1 of 1899, lots 12,984 and 12,985, commonly called or known as Moneragalapatana, containing in extent 22



Situation : Pussellawa village in Udapalata division of Kandukara Ihala korale.

Lot.	Name of Land.	Extent.		
		A.	R.	P.
O 810	Monaragalapatana	13	0	35
12984	Do.	20	3	9
12985	Do.	2	0	10

Surveyor-General's Office,  
Colombo, March 18, 1903.

P. D. WARREN,  
for Surveyor General.

acres 3 roods and 19 perches, and bounded as follows : on the north by Crown land described as lot O 810 in preliminary plan No. 4,851 called or known as Moneragalapatana ; north-east, east, and south-east by Ambagashena said to belong to Mr. Ludowick, Meddekanda claimed by Punchirala,

Elkanatehena described as lot R 810 in preliminary plan No. 4,581 claimed by Selestinahami and another, and private land known as Gallanamullahena; south by land described in title plan 49,574; south-west and west by land described in title plan 48,189 known as Peacock estate.

(2) Under section 4 (1) of Ordinance No. 1 of 1897, as amended by Ordinance No. 5 of 1900, lot O 810, commonly called or known as Moneragalapatana, containing in extent 13 acres and 35 perches, and bounded as follows: on the north by the Crown land called or known as Ambagahahena, described as lot 12,983 in preliminary plan No. 4,851; north-east and east by land described in title plan 176,619 known as Ambagashena claimed by H. J. Perera and land described in title plan 168,744 known as Uda Ambagaswatta, also claimed by H. J. Perera; south by the Crown land called or known as Moneragalapatana and described as lot 12,984 in preliminary plan No. 4,851; and on the west by land described in title plan 48,189 known as Peacock estate.

Kandy Kachcheri,  
May 5, 1903.

J. P. LEWIS,  
Acting Government Agent.

**Order under Section 4, Sub-section (1), of "The Waste Lands Ordinances, 1897, 1899, and 1900,"  
admitting Lands to be Private Property.**

In the matter of the lands commonly called or known as Elkanatehena, situate in the village of Pussellawa in the Kandukara Ihala korale of Udapalata of the Kandy District, in the Central Province, and of "The Waste Lands Ordinances, 1897, 1899, and 1900."

**W**HEREAS in pursuance of section 1 of the said Ordinances it was duly notified on the 13th day of December, One thousand Nine hundred and One, that if no claim to the lands commonly called or known as Elkanatehena, situate in the village of Pussellawa in the Kandukara Ihala korale of Udapalata of the Kandy District, in the Central Province, containing in extent 10 acres 2 roods and 38 perches, and shown as lots P 810, Q 810, and R 810 in preliminary plan No. 4,851, as described in the annexed certified tracing therefrom, was made to the Hon. the Government Agent of the Central Province within the period of three months from the date specified in such notice, such lands would be deemed the property of the Crown and dealt with on account of the Crown:

And whereas Kelaniye Wirasinhage Don Cornelis Appu and wife Wijesuriya Arachchige Selestina Hami, both of Pussellawa, made claim thereto, and the Hon. Mr. H. Wace, Government Agent, Central Province, made due inquiry into such claim; I, John Penry Lewis, Acting Government Agent, Central Province, with the consent of His Excellency the Governor, do hereby admit the claim of the said claimants to lots P 810, Q 810, and R 810, known as Elkanatehena, as more fully described herein below, under section 4, sub-section (1), of the said Ordinances.

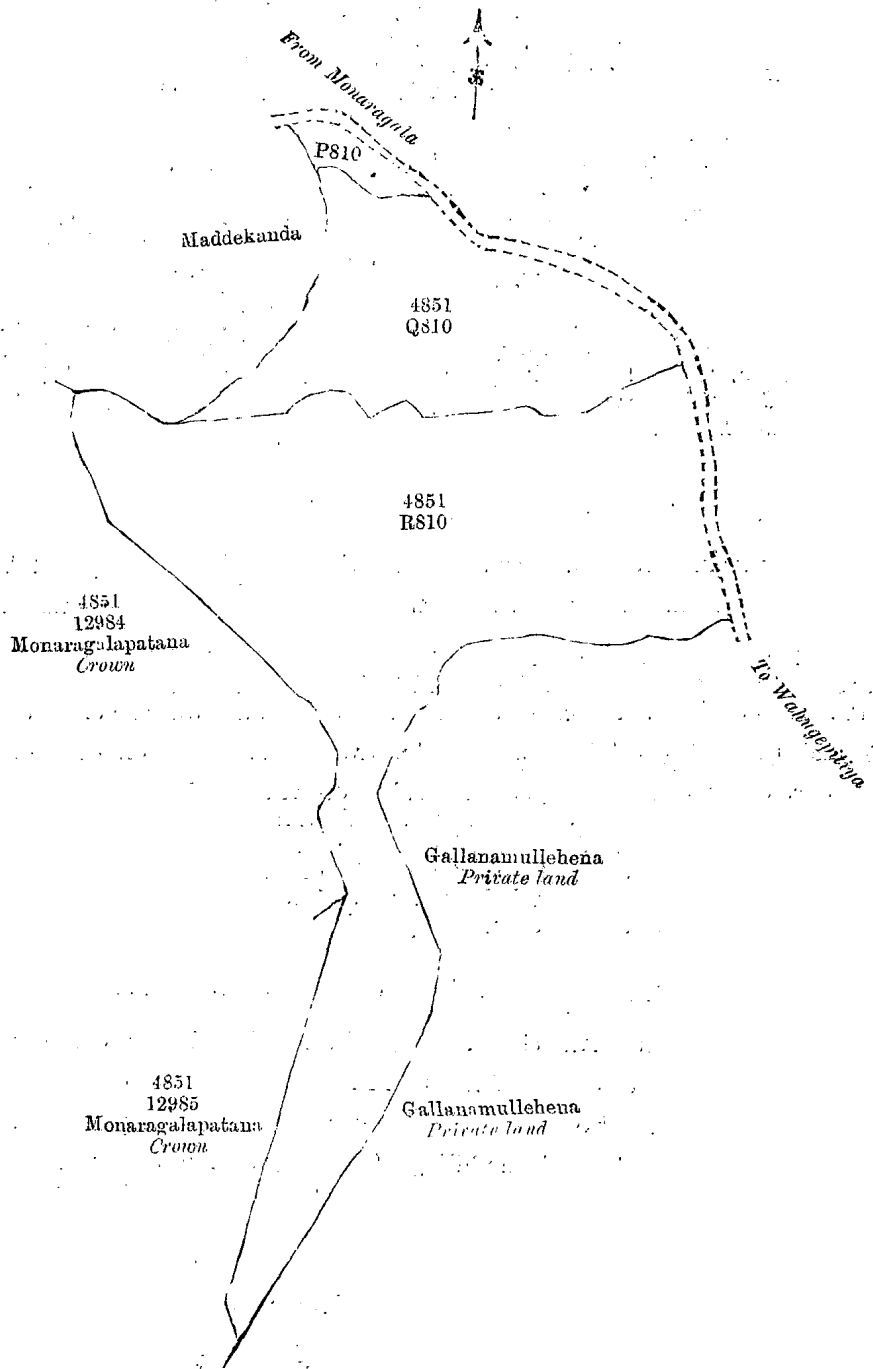
*Description of Lands referred to.*

Lot P 810 known as Elkanatehena, lot Q 810 also known as Elkanatehena, and lot R 810 also known as Elkanatehena in preliminary plan 4,851, situate in the village of Pussellawa in the Kandukara Ihala korale in Udapalata of the Kandy District of the Central Province; bounded on the north and north-east by road from Moneragala to Wahugepitiya, east and south-east by private land known as Gallenamulahena, south-west and west by Crown land known as Moneragalapatana, and north-west by Meddekanda claimed by Punchirala.

Kandy Kachcheri,  
May 5, 1903.

J. P. LEWIS,  
Acting Government Agent.

[For Tracing see page 2023.]



Situation : Pussellawa village in Udapalata division of Kandukara Ihala korale.

Lot.	Name of Land.	Extent.
		A. R. P.
P 810	Elkanattahena	0 0 32
Q 810	Do.	2 2 18
R 810	Do.	7 3 28

Surveyor-General's Office,  
Colombo, March 18, 1903.

P. D. WARREN,  
for Surveyor-General.

**Order under Section 2 of "The Waste Lands Ordinances, 1897, 1899, and 1900," declaring Lands to be Crown Property.**

In the matter of the lands called Kotambamukalana, Tummudunamukalana, Kudamullehena, Borelluwamukalana, Hunugalemukalana, Hunugalehena, Hunugaleketakelaghamulahena, Tummudunehena, Boraluwemukalana, Kahagallemukalana, situate in the village of Kiulpone in the Kinigoda korale of the Kegalla District, in the Province of Sabaragamuwa, and of "The Waste Lands Ordinances, 1897, 1899, and 1900."

**T**HE notice required by section 1 of "The Waste Lands Ordinances, 1897, 1899, and 1900," having been duly published in manner prescribed by that section in respect of the above-named lands (*vide* notice No. 690), and no claim having been made to the said lands or to any interest therein within the period of three months from the date specified in the said notice, the Assistant Government Agent for the Kegalla District, in the Province of Sabaragamuwa, under and by virtue of the powers vested in him in that behalf by section 2 of the said Ordinances, do hereby on this Second day of May, 1903, order and declare that the said lands, as more fully described herein below, situate in the village of Kiulpone in the Kinigoda korale of the Kegalla District, in the Province of Sabaragamuwa, and shown as lots 3,798, 3,799 in preliminary plan No. 7,675, lots 3,499, 3,500, 3,502, 3,503, J 299, K 299 in preliminary plan No. 1,034, lot 524 in preliminary plan No. 250, lot 1,013 in preliminary plan No. 186 in the annexed certified tracing therefrom, and containing in extent 170 acres 3 roods 18 perches, are the property of the Crown.

*Description of Lands referred to.*

1. Kotambamukalana, Tummudunamukalana (P.P. <sup>7,675</sup>3,798, <sup>3,799</sup>), Kudamullehena, Borelluwamukalana, Hunugalemukalana, Hunugalehena, Hunugaleketakelaghamulahena, Tummudunehena (P. P. <sup>1,034</sup>3,499, 3,500, 3,502, 3,503, J 299, K 299), containing in extent 79 acres 3 roods and 6 perches; and bounded on the north by Talagaha-angahena and Talagaha-angakumbura claimed by R. Menika, a water-course (T.P. 119,068) called Diganewatta claimed by Edward Jacob Peiris, Unagallekehelwatta (P. P. <sup>1,034</sup>G 299) and (P. P. <sup>1,034</sup>I 299) claimed by Kiri Appuwa and another; on the east by T.P. 119,118 called Galwetahena claimed by Ganegoda Kaurala; on the south by Paragahawela claimed by S. Unnanse, Kapukotuwehena claimed by P. Punchirala and others, and Dangollehena and Hunugallawatta claimed by G. Ukku Menika, Kaluotuwawahena and Egodawattahena claimed by Punchirala, Bogahamulla claimed by P. K. Arachchi; on the west by a dola, Kosgahamullahena claimed by Dingiri Appu, Kotambahenakalanawatta claimed by Gedarappu, Kotambahena claimed by Murahenaya, Ambagahamullahena claimed by G. D. Appu, Ambagahamullahena (temple land) claimed by S. Unnanse.

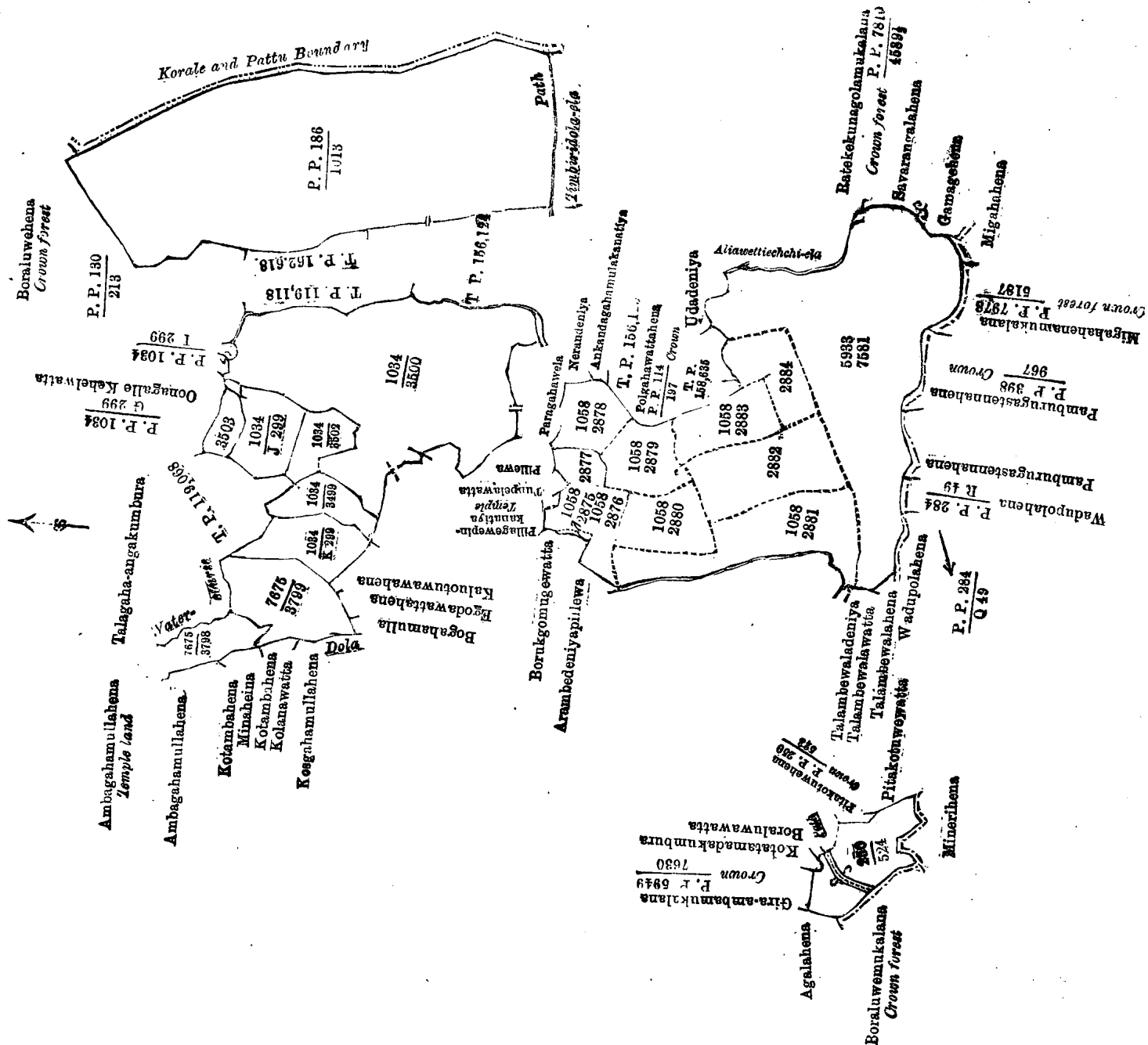
2. Boraluwemukalana (P. P. <sup>250</sup>524), containing in extent 7 acres 2 roods 12 perches; and bounded on the north by Gira-ambamukalana (P. P. <sup>5,949</sup>7,630) claimed by the Crown, Kotatamadakumbura claimed by Kalu Menika, Boraluwawatta claimed by Mudalihami, a path; on the east by Pitakotuwehena (P.P. <sup>250</sup>523) claimed by the Crown, Pitakotuwehena claimed by Appuhami; on the south by Minerihena claimed by Punchirala and the village boundary of Kiulpone village; on the west by Boraluwemukalana claimed by the Crown, Agalahena claimed by Mudalihami, and the village boundary of Kiulpone village.

3. Kahagallemukalana (P. P. <sup>186</sup>1,013), containing in extent 83 acres and 2 roods; and bounded on the north by Boraluwehena (P. P. <sup>130</sup>213) claimed by the Crown; on the east by the korale boundary of Galboda korale; on the south by Timbiridola-ela and a path; on the west by T.P. 156,124 called Getakosgahamulahena claimed by Vidanelage Punchirala and T.P.162,618 called Galwetahena claimed by Punchirala, late Arachchi.

Kegalla Kachcheri,  
May 2, 1903.

C. S. VAUGHAN,  
Assistant Government Agent.

[For Tracing see page 2025.]



Situation : Kiulpone village in Deyaladahamuna pattu of Kinigoda korale.

Lot.	Name of Land.	Extent.		
		A.	R.	P.
7581	Dummellemukalana	44	3	20
3798	Kotambamukalana	5	0	25
3799	Tummudenamukalana	9	0	37
3499	Coodamullehaine	4	1	32
3500	Borrelluamukalana	44	8	0
3502	Oonagallegollemollehaine	3	2	0
3503	Oonagallehaine	1	3	28
J 299	Oongalle Gattecallegahamullehaine	5	2	11
K 299	Thoongmoodhanehena	5	1	33
524	Boraluwemukalana	7	2	12
1013	Kahagallamukalana	83	2	0
2875	Pillagawahena	0	0	11
2876	Pillagawahena, part of Dummellemukalana	5	3	25
2877	Dummellemukalana	1	3	24
2878	Paragahawalahena, part of Dummellemukalana	4	2	33
2879	Nadanduhinnehena, part of Dummellemukalana	5	2	23
2880	Dummellemukalana	5	3	32
2881	Do.	14	1	6
2882	Do.	11	2	2
2883	Nadanduhinnehena, part of Dummellemukalana	5	2	6
2884	Maddale-elahena, part of Dummellemukalana	6	0	0

Surveyor-General's Office,  
Colombo, September 25, 1900.

S. J. C. MORE,  
for Surveyor-General.

Order under Section 4, Sub-section (1), of "The Waste Lands Ordinances, 1897, 1899, and 1900,"  
declaring Land to be Crown Property.

In the matter of the land commonly called or known as Dummellemukalana, situate in the village of Kiulpone in the Kinigoda korale of the Kegalla District, in the Province of Sabaragamuwa, and of "The Waste Lands Ordinances, 1897, 1899, and 1900."

WHEREAS in pursuance of section 1 of the said Ordinances it was duly notified on the Ninth day of July, One thousand Nine hundred and One, that if no claim to the land commonly called or known as Dummellemukalana, situate in the village of Kiulpone in the Kegalla District, in the Province of Sabaragamuwa, containing in extent 106 acres and 3 roods, and shown as lot 7,581 in preliminary plan No. 5,933, as described in the annexed certified tracing therefrom, was made to the Assistant Government Agent of the District of Kegalla within the period of three months from the date specified in such notice, such land would be deemed the property of the Crown and dealt with on account of the Crown :

And whereas the claimants referred to in the annexed Schedule A made claim thereto ; and whereas the said claimants have withdrawn their claim to the said land, exclusive of the portions to the north and west of lot 2,581 in preliminary plan No. 5,933, as more fully described in Schedule B annexed, the Assistant Government Agent for the Kegalla District, in the Province of Sabaragamuwa, under and by virtue of the powers vested in him in that behalf by section 4 of the said Ordinances, do hereby on this 2nd day of May, 1903, order and declare, under section 4, sub-section (1), of the said Ordinances, that the said land, as more fully described herein below, is the property of the Crown.

*Description of the Land referred to.*

Dummellemukalana (P.P. <sup>5,933</sup>7,581), containing in extent 90 acres 2 roods and 10 perches, subsequently resurveyed as lots 2,875, 2,876, 2,878, 2,879, 2,880, 2,882, 2,883, 2,884 on preliminary plan No. 1,058, and lot 7,581 on preliminary plan No. 5,933; and bounded on the north by Borukgomugewatta claimed by Punchirala, Pillagawa Pinkanatiya, Tumpelawatta claimed by S. Unnanse, Dummellemukalana (P.P. <sup>1,058</sup>2,877) claimed by S. Unnanse, and Paragahawela claimed by S. Unnanse; on the east by Nerandeniya claimed by Kawrala, Ankendaghamulakanatiya claimed by Punchirala, T.P. 156,125 called Getakosgahamulahena claimed by Vidanelage Punchirala and others, Polgahawattahena (P.P. <sup>114</sup>197) claimed by the Crown, T.P. 158,635 called Polgahawatta claimed by W. Appuhami, Udadeniya claimed by Punchirala, Aliyawetichchi-ela, Ratakekunagalamukalana (P.P. <sup>7,810</sup>4,589 $\frac{1}{2}$ ) claimed by the Crown, Sawarangalahena and Gamagehena claimed by Punchirala; on the south by Migahahena claimed by Talgahagoda Ratemahatmaya, Migahahenamukalana (P.P. <sup>7,978</sup>5,187), Pamburugastenna P.P. <sup>398</sup>967) claimed by the Crown, Pamburugastenna claimed by Kalu, Paralu, and others, Wadupolahena (P.P. <sup>284</sup>R 49) and (P.P. <sup>284</sup>Q 49) claimed by M. G. Appu, and the village boundary of Kiulpone; on the west by Telambewaladeniya claimed by Pinhami, Dummellamukalana (P.P. <sup>1,058</sup>2,881) claimed by G. Ukku Menika and others, Arambedeniyapillewa claimed by Dingiri Appu and others.

SCHEDULE A.

*Claimants.*

(1) Siddharta Unnanse of Kiulpone, (2) Gallatrallagegedara Ukku Menika of Kiulpone on behalf of her minor children, (3) Senanayaka Mohottimudiyanselage Appuhami of Kiulpone on behalf of his wife Gallatrallagegedara Ran Menika.

SCHEDULE B.

*Description of Land referred to.*

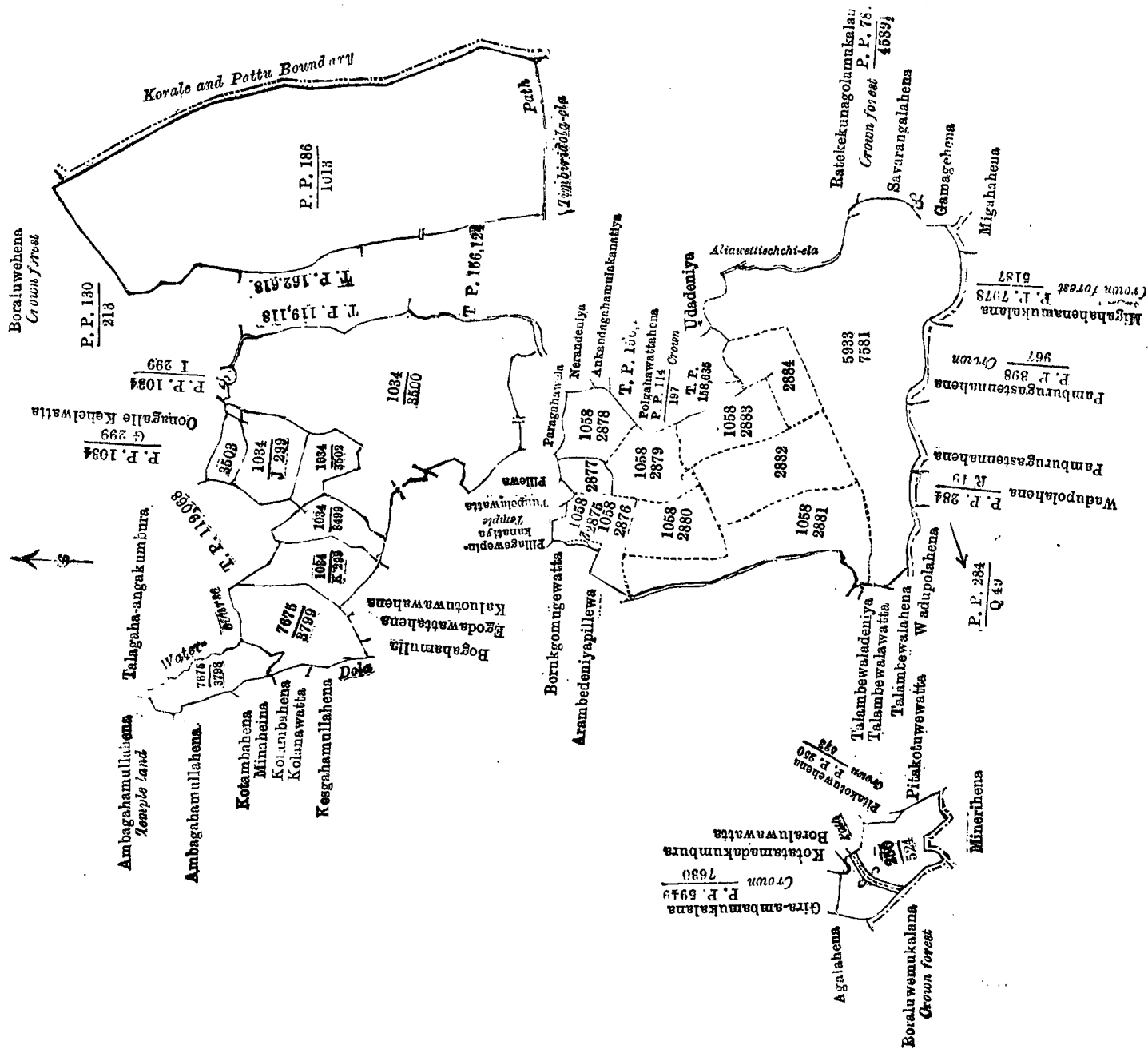
1. Dummellemukalana, a portion on north of lot 7,581 in preliminary plan 5,933, subsequently marked off as lot 2,877 in preliminary plan No. 1,058, in extent 1 acre 3 roods and 24 perches, sold to Siddharta Unnanse for Rs. 20 in settlement of claim preferred by him.

2. Dummellemukalana, a portion on west of lot 7,581 in preliminary plan No. 5,933, subsequently marked off as lot 2,881 in preliminary plan No. 1,058, in extent 14 acres 1 rood and 6 perches, sold to Gallatrallagegedara Ukku Menika of Kiulpone on behalf of her minor children and Senanayaka Mohottimudiyanselage Appuhami of Kiulpone on behalf of his wife Gallatrallagegedara Ran Menika for Rs. 450 in settlement of claim preferred by them.

Kegalla Kachcheri,  
May 2, 1903.

C. S. VAUGHAN,  
Assistant Government Agent.

[For Tracing see page 2027.]



Situation : Kinipone village in Devaladahanmuna pattu of Kinigoda korale.

Lot.	Name of Land.	Extent.		
		A.	R.	P.
7581	Dummellamukulana	44	3	20
3798	Kotambamukulana	5	0	25
3799	Tammudenamukulana	9	0	37
3499	Coodamullehaine	4	1	32
3500	Borrellumukulana	44	8	0
3502	Oonagallegollemollehaine	3	2	0
3503	Oonegallehaine	1	3	28
J 299	Oonegalle Kattikallegahamullehaine	5	2	11
K 299	Thoongmoodhanehaine	5	1	33
24	Borluwemukulana	7	2	12
1013	Kahagallamukulana	83	2	0
2875	Pillagawahena	0	0	11
2876	Pillagawahena, part of Dummellamukulana	5	3	25
2877	Dummellamukulana	1	3	24
2878	Paragahawalahena, part of Dummellamukulana	4	2	33
2879	Nadanduhinnehena, part of Dummellamukulana	5	2	23
2880	Dummellamukulana	5	3	52
2881	Do.	14	1	6
2882	Do.	11	2	2
2883	Nadanduhinnehena, part of Dummellamukulana	5	2	6
2884	Maddale-elahena, part of Dummellamukulana	6	0	0

Surveyor-General's Office,  
Colombo, September 25, 1900.

S. J. C. MORE,  
for Surveyor-General.

Proceedings under "The Waste Lands Ordinances, 1897, 1899, and 1900," relating to Claims to Forest, Chena, Waste, and Unoccupied Lands.

In the matter of the land commonly called or known as Dummelleemukalana, situate in the village of Kiulpone in the Kingoda korale of the Kegalla District, in the Province of Sabaragamuwa, and of "The Waste Lands Ordinances, 1897, 1899, and 1900."

WHEREAS in pursuance of section 1 of the said Ordinances it was duly declared and notified on the 9th day of July, One thousand Nine hundred and One, that if no claim to the land commonly called or known as Dummelleemukalana, situate in the village of Kiulpone in the Kegalla District, in the Province of Sabaragamuwa, containing in extent 106 acres and 3 roods, and shown as lot 7,581 in preliminary plan No. 5,933, was made to the Assistant Government Agent of the District of Kegalla within the period of three months from the date specified in the said notice, such land would be deemed the property of the Crown and dealt with on account of the Crown:

And whereas the claimants referred to in the annexed Schedule A made claim thereto, and the Assistant Government Agent for the Kegalla District, in the Province of Sabaragamuwa, made due inquiry into such claim; and whereas he and the said claimants have come to an agreement in writing concerning the said land, under section 4, sub-section (1) of the said Ordinances:

And whereas it was ordered, in pursuance of the agreement afore-mentioned, that the claimants referred to in the said Schedule A do pay to the Assistant Government Agent at Kegalla on or before 11th March, 1902, a sum of Rupees Four hundred and Seventy (Rs. 470) as purchase amount for the portions of the said land called Dummelleemukalana in the proportions specified in the annexed Schedule B, and thereupon the claimants shall be declared to be the purchasers of the said portions of the lands referred to in the said Schedule B, situate in the village of Kiulpone in the Kegalla District, in the Province of Sabaragamuwa, containing in extent 16 acres and 30 perches, as described in the annexed plan, and bounded as follows:—

1. Dummelleemukalana (P.P. <sup>1,058</sup>/<sub>2,877</sub>), containing in extent 1 acre 3 roods and 24 perches: on the north by pillewa claimed by Rauhmi; on the east by Paragahawalahena (P.P. <sup>1,058</sup>/<sub>2,878</sub>), part of Dummelleemukalana claimed by the Crown; on the south by Nadanduhinnehenena (P.P. <sup>1,058</sup>/<sub>2,879</sub>), part of Dummelleemukalana claimed by the Crown; on the west by Pillagawahena (P.P. <sup>1,058</sup>/<sub>2,876</sub>), part of Dummelleemukalana claimed by the Crown.

2. Dummelleemukalana (P.P. <sup>1,058</sup>/<sub>2,881</sub>), containing in extent 14 acres 1 rood and 6 perches: on the north by Pillagawahena (P.P. <sup>1,058</sup>/<sub>2,876</sub>), part of Dummelleemukalana claimed by the Crown; on the east by Dummelleemukalana (P.P. <sup>1,058</sup>/<sub>2,880, 2,882</sub>) claimed by the Crown; on the south by Dummelleemukalana (P.P. <sup>5,983</sup>/<sub>7,581</sub>) claimed by the Crown; on the west by Aranbedeniyapillewa claimed by Dingiri Appu and another.

And whereas the said claimants referred to in the annexed Schedule A have duly paid this amount as agreed, the said claimants are hereby declared to be the purchasers of the said lands as described above, with the consent of His Excellency the Governor obtained to the publication of such order.

Kegalla Kachcheri,  
May 2, 1903.

C. S. VAUGHAN,  
Assistant Government Agent.

SCHEDULE A.

*Claimants.*

(1) Siddharta Unnanse of Kiulpone, (2) Gallatrallagedara Ukku Menika of Kiulpone on behalf of her minor children, (3) Senanayaka Mohotti Mudiyanseelage Appuhami of Kiulpone on behalf his wife Gallatrallagedara Rammenika.

SCHEDULE B.

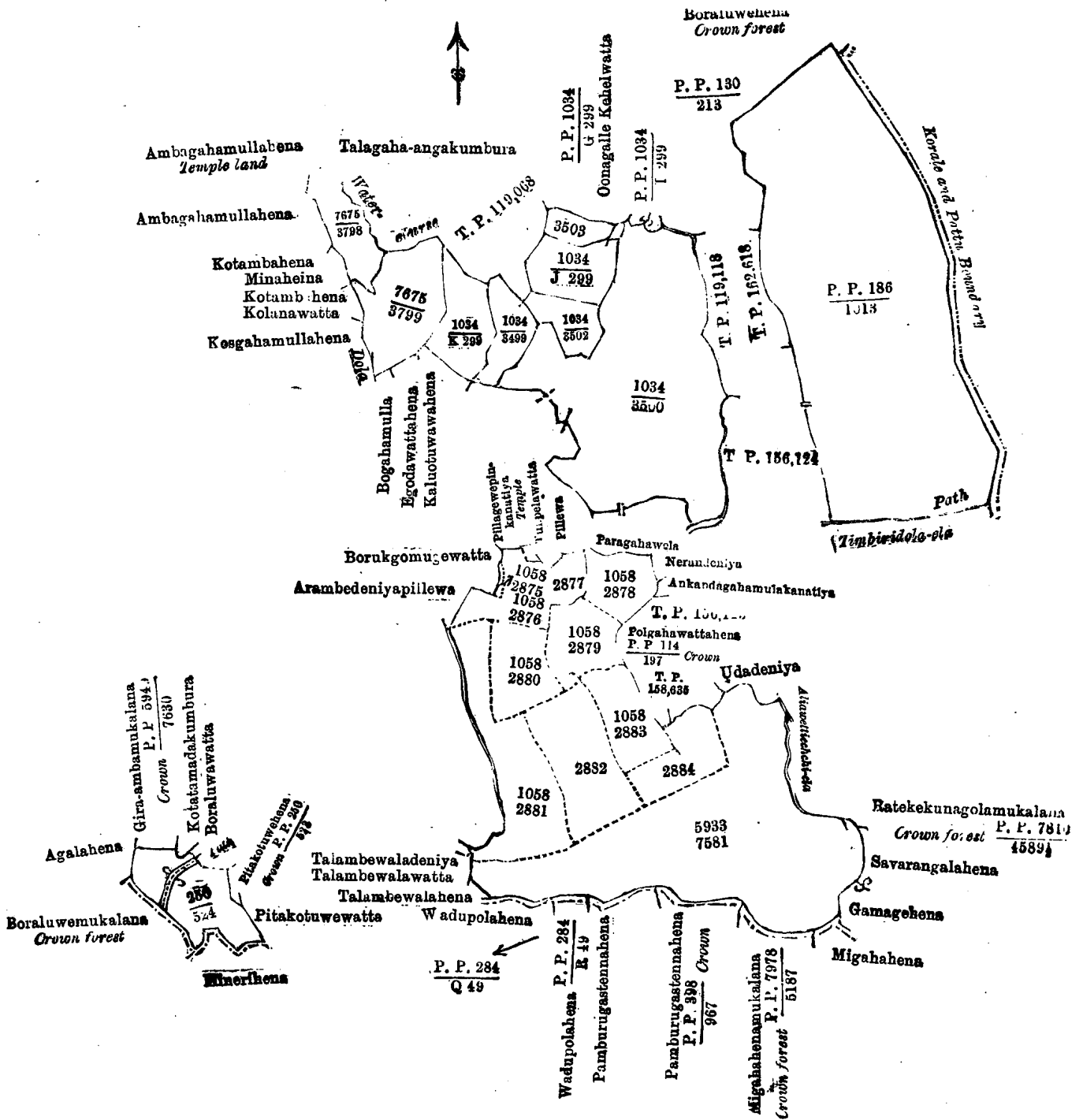
*Description of Land referred to.*

1. Dummelleemukalana, a portion on north of lot 7,581 in preliminary plan No. 5,933, subsequently marked off as lot 2,877 in preliminary plan No. 1,058, in extent 1 acre 3 roods and 24 perches, sold to Siddharta Unnanse for Rs. 20 in settlement of claim preferred by him.

2. Dummelleemukalana, a portion on west lot 7,581 in preliminary plan No. 5,933, subsequently marked off as lot 2,881 in preliminary plan No. 1,058, in extent 14 acres 1 rood and 6 perches, sold to Gallatrallagedara Ukku Menika of Kiulpone on behalf of her minor children and Senanayaka Mohotti Mudiyanseelage Appuhami of Kiulpone on behalf of his wife Gallatrallagedara Rammenika for Rs. 450 in settlement of claim preferred by them.

(For Tracing see page 2029.)





Situation : Kiwulpone village in Deyaladahamuna pattu of Kinigoda korale.

Lot.	Name of Land.	Extent.		
		A.	R.	P.
7581	Dummellemukalana	44	3	20
3798	Kotambemukalana	5	0	25
3799	Tummudenamukalana	9	0	37
3499	Coodamullehaine	4	1	32
3500	Borrellnamukalana	44	8	0
3502	Oonagallegollemollehaine	3	2	0
3503	Oonagallehena	1	3	28
J 299	Oonagalle Kattekalleghamullehaine	5	2	11
K 299	Thoongmoodhanehaine	5	1	33
524	Boratuwemukalana	7	2	12
1013	Kahagallamukalana	83	2	0
2875	Pillagawahena	0	0	11
2876	Pillagawahena, part of Dummellemukalana	5	3	25
2877	Dummellemukalana	1	3	24
2878	Paragahawalahena, part of Dummellemukalana	4	2	33
2879	Nadanduhinnehena, part of Dummellemukalana	5	2	23
2880	Dummellemukalana	5	3	32
2881	Do.	14	1	6
2882	Do.	11	2	2
2883	Nadanduhinnehena, part of Dummellemukalana	5	2	6
2884	Madale-elahena, part of Dummellemukalana	6	0	0

Surveyor-General's Office,  
Colombo, September 25, 1900.

S. J. C. MORE,  
for Surveyor-General.

### SALE OF ARRACK, TOLL, AND OTHER RENTS.

**N**OTICE is hereby given that on Saturday, June 20, 1903, at 12 noon, will be put up for re-sale at the Colombo Kachcheri, at the risk of the original purchasers, for the period mentioned below, any of the under-mentioned Arrack and Toll Rents of the Western Province, the original purchasers of which may have failed to pay on or before that date the instalments for the month of May, 1903.

The purchasers at the re-sale should deposit one-tenth of the purchase amount on the day of sale.

From July 1, 1903, to December 31, 1904.

*Arrack Rent.*—Panadura.

From July 1 to December 31, 1903.

*Bridges.*—Bambalapitiya, Giriulla, Sitawaka, Toppu, &c., Munamalwatta.

*Canals.*—Hendala, Kitampahuwa, Kalutara, Lock-gate.

*Ferries.*—Hanwella, Pugoda, Kapuella.

*Roads.*—Colombo-Kandy 10-12 mileposts, Pore-Bope, Mirihana-Mattegodra, Kelaniya-Henaratgodra, Hanwella-Nambapuna, Colombo-Galle (Digarolla), Colombo-Galle 29-30 mileposts, Kotadeniyawa-Mirigama, Negumbbo, Giriulla, Pasyala-Hanwella, Wisidagama-Wewita.

Colombo Kachcheri,  
June 11, 1903.

C. A. MURRAY,  
Government Agent.

මෙහි පහත සඳහන්වෙන කාලවල්වලට බස් නාහිර දිසාවේ මෙහි පහත සඳහන්වෙන කොසියම් අරක්කු රේන්දයක් සහ පාලම් රේන්දයක් නමුත් පලමු ගැනුම්කාරයින් විසින් වස 1903 ස්වූ මැසි මාසේ මැස් මුදල වස 1903 ස්වූ ජුනි මස 20 වෙනි දිනදී නොහොත් ඊට ප්‍රථම දින කදී නොගෙවුවොත් මවුන්ගේ අලාභයට වෙනුව එසේ රේන්ද වස 1903 ස්වූ ජුනි මස 20 වෙනි සහසප්තද්ද දවල් 2කේ කතිසමට කොලම් කම් මේරයේදී නැවත විකුණන බව මෙයින් දන්වනුය. නැවත විකිණීමේදී ගැනුම්කාරයින් විසින් ගත් මුදලෙන් දහසයන් කොටසක් විකිණීම දවසේදී මෙහි තබන්නට මිනූය.

වස 1903 ස්වූ ජුලි මස 1 වෙනි දින පටන් වස 1904 ස්වූ දෙසැම්බර් මස 31 වෙනි දින දක්වා : පානදුරේ අරක්කුරේන්දයද.

වස 1903 ස්වූ ජුලි මස 1 වෙනි දින පටන් දෙසැම්බර් මස 31 වෙනි දින දක්වා :

බම්බලපිටියේද, හිරිඋල්ලේද, සීතාවකද, හෝස් පුවේ සහ මුනමල්වත්තේ පාලම් රේන්දය, හැදලද, කිත්තන්පහුවේද, කළුතර සහ සත්තබස්සිය මෙන් අලුරේන්දය, හන්වැල්ලේද, පුගොඩ සහ කැපු අලුරේන්දය, ගොඩපල්ලේ රේන්දය.

කොලම් සිට නුවරට යන පාරේ හැනැස්ම 10 යේ සහ 12කේ කනු අතරේද, පෝරේ සිට බෝපේටද, මිරිහානේ සිට මත්තේගොඩටද, කැලනියේ සිට හෙතරත්ගොඩටද, හන්වැල්ලේ සිට නම්පානටද, කොලම් සිට ගාල්ලට යන පාරේ (දිගරෙල්ල) කොලම් සිට ගාල්ලට යන පාරේ හැනැස්ම 29කේ සහ 30කේ කනු අතරේද, කොට දෙතිසාවේ සිට මිරිහමටද, මහමුවේ සිට හිරිඋල්ලටද, පස්සාලේ සිට හන්වැල්ලටද, විසිදගම සිට වැවිටට යන පාරේ රේන්දය.

සී. ඒ. මරේ,  
ආණ්ඩුවේ ඒජන්ත විමස.

වස 1903 ස්වූ ජුනි මස 11 වෙනි දින කොලම් කම්මේරියේදීය.

**N**OTICE is hereby given that on Friday, June 26, 1903, at 1 P.M., will be put up for re-sale at the Kandy Kachcheri, at the risk of the original purchasers, the under-mentioned Toll Rents of the Central Province from July 1 to December 31, 1903, the original purchasers of which may have failed on or before that date to pay the instalment for the month of May, 1903.

The purchasers at the re-sale will be required to deposit one month's purchase amount on the day of sale.

Further conditions will be read and explained on the day of sale.

*Description of Rents.*

1. Gampola bridge toll.
2. Pupuressa road toll.
3. Ramboda and Tawalantenna road toll.
4. Nalanda bridge toll.
5. Pussellawa road toll.
6. Kadawala road toll.
7. Galawela road toll.
8. Gampola and Kadugannawa road tolls.
9. Aluwihare and Weragama.
10. Weragantota toll.
11. Dambulla road toll.
12. Bowwagama bridge.
13. Peradeniya bridge and Iriyagama road toll.
14. Kaluda-ela Perabahutenna.
15. Katugastota.
16. Talatu-oya and Gonawatta ferries.
17. Gondennawa road toll.

Kandy Kachcheri,  
June 9, 1903.

G. F. R. BROWNING,  
for Government Agent.

මෙහි පහත සඳහන්වෙන මධ්‍යම දිසාවේ ගොඩු පල් පාලම් රේන්දවලට, වස 1903 ස්වූ මැසි මාසේට වාරගණනේ ගෙවියයුතු මුදල් වස 1903 ස්වූ ජුනි මස 26 වෙනි දිනදී නොහොත් ඊට මත්තෙන් ප්‍රථම ගැනුම්කාරයෝ විසින් ගෙවන්ට නොගෙවුවොත් විකම, නැවත විකිණීමෙන් මෙන්ට ගෙදෙන්නාවූ යම් අලාභයකට මවුන් වග කීමට යටත්කර, වස 1903 ස්වූ ජුලි මස 1 වෙනි දින පටන් දෙසැම්බර් මස 31 වෙනි දින දක්වා ඒවායේ රේන්ද, ඉහත කී ජුනි මස 26 වෙනි කිව් දින පස්වරු 1ට මහනුවර කම්මේරියේදී නැවත විකුණන්ට යෙදෙන වග මෙයින් දැනුම්දෙමි.

නැවත විකිණීමේදී ඉල්ලාගන්නා අයවචන් විසින් එසේ ඉල්ලාගන්නාලද ගණනෙන් එක මාසේක මුදල විකුණු දවසේදී මුදලෙන් බැඳ තබන්ට මිනූය.

වැඩිදුර කොන්දේසි විකුණන දවසේදී කියවා හේරුම්කර දෙනුලැබේ.

**විකිණීමට නිබඳන රේන්දනම් :**

1. ගම්පල පාලම් රේන්දය.
2. පුපුරුසසේ පාරේ රේන්දය.
3. රම්බඩ සහ තවලුත්තැන්තේ පාරේ රේන්දය.
4. නාලන්දේ පාලම් රේන්දය.
5. පුස්සැල්ලාවේ පාරේ රේන්දය.
6. කඩවල පාරේ රේන්දය.
7. ගොල්ලේවල පාරේ රේන්දය.
8. ගම්පල සහ කඩුගන්කාවේ පාරේ රේන්දය.
9. අළුවහරේ සහ මේරගම.
10. මේරගන්තොට රේන්දය.
11. දඹුල්ල පාරේ රේන්දය.
12. බව්වාගම පාලම් රේන්දය.

- 13. පෙරදෙනියේ පාලම සහ ඊරියගම පාරේ රේන්දය.
- 14. පළමුදාල පෙරබහුනැන්න.
- 15. කවුගස්තොට.
- 16. තලාතුමය සහ ගෝනවත්තේතොටපල්.
- 17. ගොන්දෙන්නාමේ පාරේ රේන්දය.

ජී. ඇස්. ආර්. බුට්ටිනි,  
 ආණ්ඩුවේ ඒජන්තවරයාගේ වෙනුවට.  
 1903 ක්වු ජුනි මස 9  
 වෙනි දින මහනුවරදිය.

NOTICE is hereby given that the Assistant Government Agent, Hambantota, will put up for re-sale at the Hambantota Kachcheri by public auction, at the risk of the original purchasers, the under-mentioned Rents from July 1 to December 31, 1903, at 1 P.M. on Thursday, June 25, 1903:—

- (1) Arrack rent, Hambantota District.
- (2) Toll rent, Sinimodara, with branch toll on the road from Beliatta to Dikwella.

The purchaser must deposit one-tenth of the purchase amount on the day of sale in cash, and complete the necessary security before July 20, 1903.

*Reason of Re-sale.*

Failure to pay instalment for May, 1903.

Galle Kachcheri, June 8, 1903.  
 J. M. DAVIES,  
 for Government Agent.

වර්ෂ 1903 ක්වු ජුනි මස 1 වෙනි දින පටන් දෙසැම්බර් මස 31 වෙනි දින දක්වා මෙහි පහත සඳහන් රේන්ද මුල් ගැණුම්කාරයින්ගේ අප්‍රයෝජනයට ගම්බත්තොට ආණ්ඩුවේ උපඒජන්තවරයාගේ විසින් වර්ෂ 1903 ක්වු ජුනි මස 25 වෙනි බ්‍රහස්පතින්දා පස්වරු 1ට ගම්බත්තොට කවිවේරියේදී නැවත විකුණනු ලබන යෙදෙන බව මෙහි දැනුම්දුන්වා ඇත.

- 1. හම්බන්තොට පලාතේ අරක්කු රේන්දය.
- 2. බෙලිඅත්ත දික්වැල්ල පාරේ අතුරු තොටු පලත් සමඟ සීතමෝදර තොටුපල රේන්දය.

දෙවෙනි විකිණීමේ ගැණුම්කාරයින් විසින් විකිණීමේ මුදලෙන් දහයෙන් පංගුවක් විකිණීමේ දිනේදී මුදලෙන් ගෙවනු ලබන බවද වර්ෂ 1903 ක්වු ජුනි මස 20 වෙනි දිනට මත්තෙන් ඇප සමපුණ්ණීකරනු ලබන බවද මෙහි දැනුම්දුන්වා ඇත.

**නැවත විකිණීමට කරුණ.**

වර්ෂ 1903 ක්වු මැයි මාසයට ගෙවියයුතු මුදල නොගෙවීම.

ජී. ඇම්. ඩේවිස්,  
 ආණ්ඩුවේ ඒජන්ත වෙනුවට.

වර්ෂ 1903 ක්වු ජුනි මස 8 වෙනි දින  
 ගාල්ලේ කවිවේරියේදීය.

**MISCELLANEOUS NOTICES.**

WHEREAS cattle disease has ceased to exist in Kurundankulama in Kende korale, in Nuwaragampalata of North-Central Province, the notification appearing in the *Government Gazette*, Part III., of May 29, 1903, proclaiming the above village an infected area, is hereby revoked.

Anuradhapura Kachcheri,  
 June 2, 1903.

W. E. WAIT,  
 for L. W. BOOTH,  
 Government Agent.