



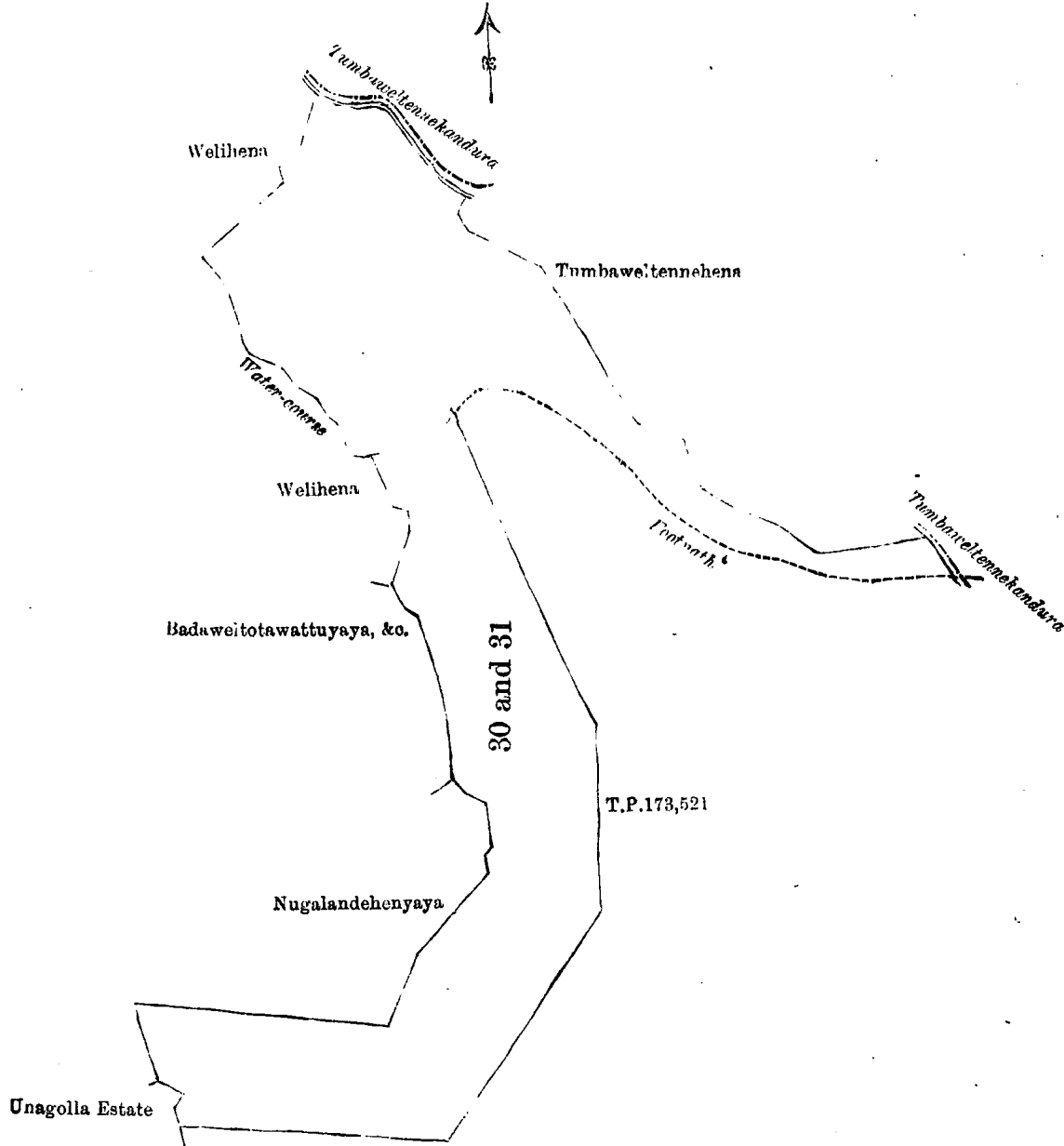


M<sup>7</sup><sub>54, 55, 62, 63</sub> ம் அளவுக்கடதாகியில்,

பிரதமபடத்து இலக்கம் 3.

தண்டு.	காணியினது பெயர்.	வீசாலம்.
		ஏ. ரூ. ப.
30 ...	அறலுகஸ்ஸிள்ளேப்பத்தன	18 1 0
31 ...	படவெலத்தொடப்பத்தன	21 2 33
		<hr/>
		39 3 33

எல்ல, வடக்கு-தம்பவெலத்தென்னேக்கந்தர, பி. எம். ஏ. நிப்புளவும் சிலபேர்களும் உரித்துபேசும் தம்பவெலத் தென்னேகேன; கிழக்கு-தம்பவெலத்தென்னேக்கந்தர, அடிபாறை T.P. 173,521; தெற்கு-T.P. 173,521; மேற்கு-எல். பேவீதுரை உரித்துபேசும் உனகொல்லதொட்டத்தால் ஒரு பங்கு, பி. எம். ஏ. நிப்புளவும் சிலபேர்களும் உரித்து பேசும் துகளந்தேக்கையாய, பி. எம். ஏ. நிப்புளவும் சிலபேர்களும் உரித்துபேசும் படவெலத்தொட்டவத்துயாய, டி. பி. அமறசேக்கரும் சிலபேர்களும் உரித்துபேசும் வெலிகேன, நீர்வாய்க்கால், டி. பி. அமறசேக்கரும் சிலபேர்களும் உரித்துபேசும் வெலிகேன.



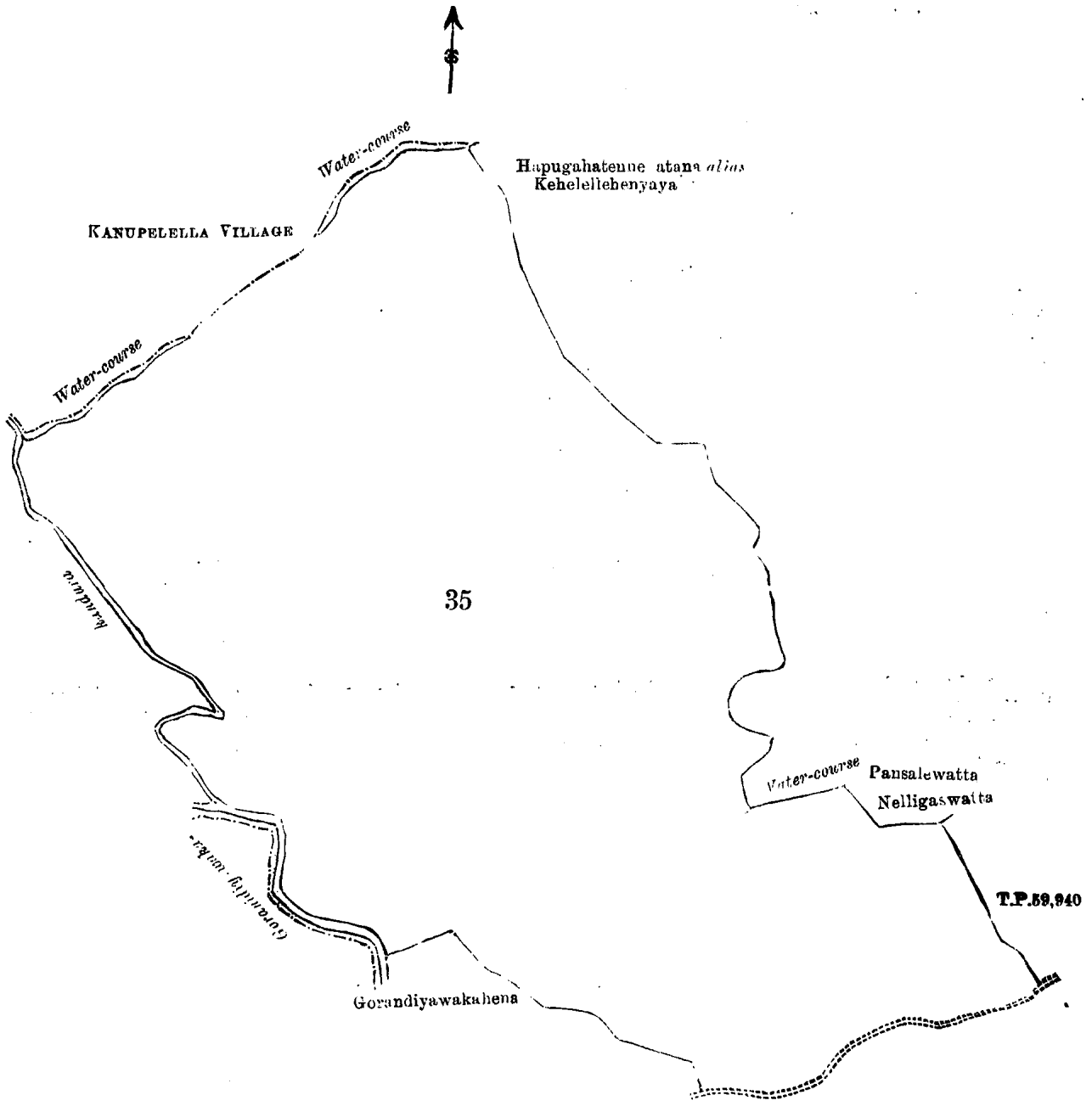
Scale of 8 Chains to an Inch.

Situation : Welikemulla village in Rilpola korale.

Preliminary plan 3.

Lot.	Name of Land.	Extent.
30 ...	Aralugashinnepatana ...	18 1 0
31 ...	Badawelotapatana ...	21 2 33
		<hr/>
		39 3 33





Scale of 8 Chains to an Inch.

Situation : Welikemulla village in Rilpola korale.

Preliminary plan 3.

Lot.	Name of Land.	Extent. A. R. P.
35	Hapugahatennapatana	106 2 0

Sheet M<sup>7</sup><sub>54, 55, 62, 63</sub>

Surveyor-General's Office,  
Colombo, February 13, 1902.

P. D. WARREN,  
Assistant Surveyor-General.

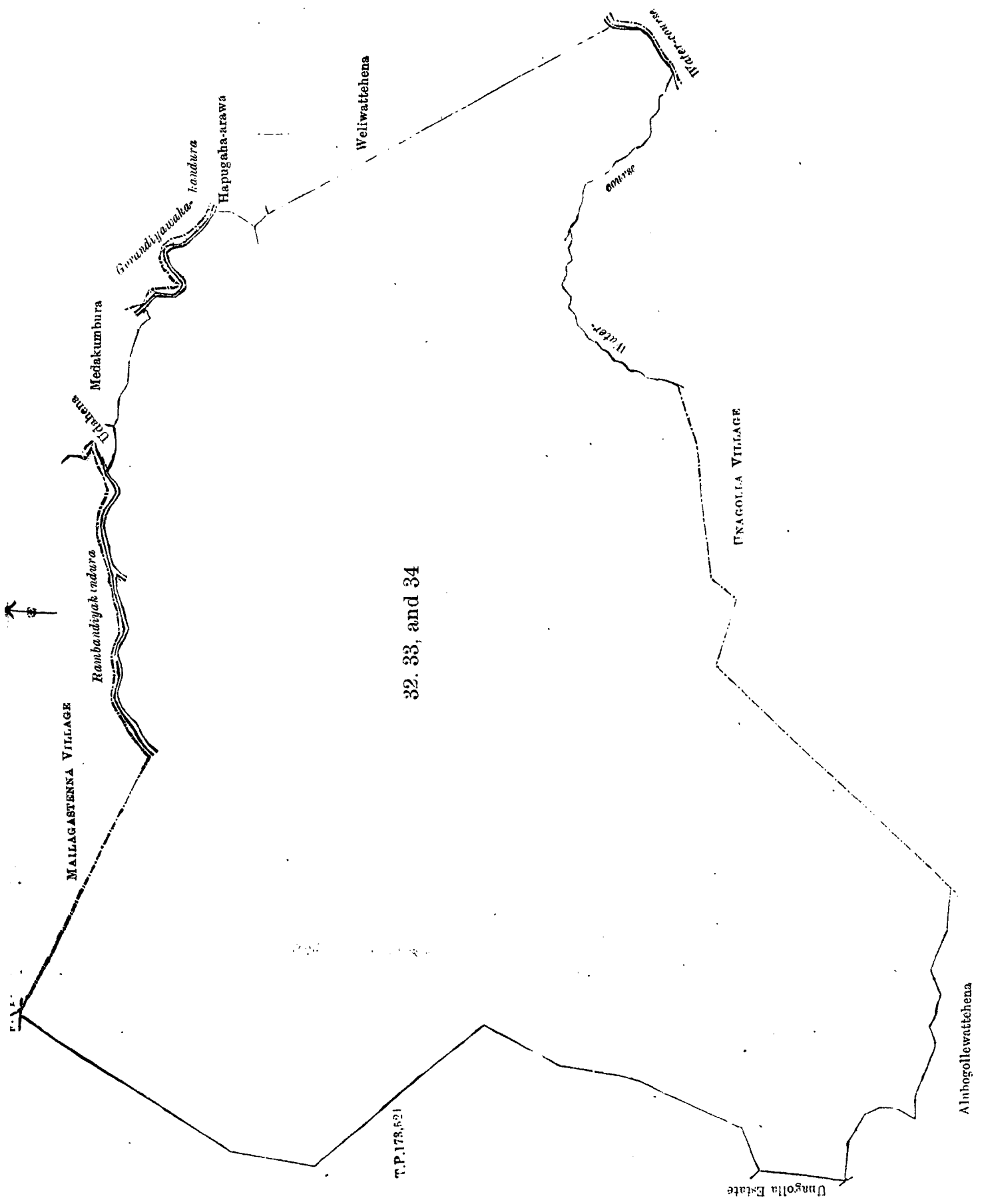
IV.

Preliminary plan 3.

Lot.	Name of Land.	Extent. A. R. P.
32	Kurundugahamadapatana	141 3 0
33	Do.	18 0 0
34	Godamedapatana	80 0 0
		<hr/> 239 3 0 <hr/>

on sheet M<sup>7</sup><sub>54, 55, 62, 63</sub> and bounded as follows: on the north by a footpath, the village limit of Mailagastenna, the Rambandiyakandura, Udahena claimed by Pelwadiye Santa and others, Medakumbura claimed by ditto, the Gorandiyawakakandura, Hapugaha-arawa claimed by Pelwadiye Rantana and others; on the east by Weliwatthena claimed by Kankanagedara Ganetirala and others; on the south by a water-course, the village limit of Unagolla, Alubogollewatthena claimed by U. Menikrala; on the west by a portion of Unagolla estate claimed by Mr. L. Bayley, T.P. 173,521.





32, 33, and 34

T.P. 179, 621

Scale of 8 Chains to an Inch.

Situation : Welikemulla village in Rilpola korale.

Preliminary plan 3.

Lot.	Name of Land.	Extent.		
		A.	R.	P.
32	Kurundugahamadupatana	141	3	0
33	Do.	18	0	0
34	Godamedapatana	80	0	0
		<u>239</u>	<u>3</u>	<u>0</u>

Sheet M<sub>54, 55, 62, 63</sub><sup>7</sup>

Surveyor-General's Office,  
Colombo, February 13, 1902.

P. D. WARREN,  
Assistant Surveyor-General.