

SUPPLEMENT

TO

The Ceylon Government Gazette,

PART III.

FRIDAY, MAY 8, 1903.

NOTICE UNDER THE WASTE LANDS ORDINANCES, 1897, 1899, AND 1900.

TAKE notice, that unless within three months from the 17th day of April, 1903, the persons, if any, who claim any interest in the lands hereinafter mentioned or in any one or more of such lands or to some interest therein, make claim in person or in writing to the said lands or any of them or to some interest therein to the Special Officer appointed under section 28 of "The Waste Lands Ordinances, 1897, 1899, and 1900," at his office at Galle:

Such Special Officer, in pursuance of the powers vested in him by the said Ordinances, will declare by writing under his hand that the said lands or such of them, as to which no claim has been made, are the property of the Crown.

J. G. FRASER,
Special Officer

Description of Lands referred to.

The following lots situated in the village of Gotuwela in the Kumbalwela korale of the Yatikinda division, in the Province of Uva, as described in the annexed certified tracings:—

I.

Preliminary plan 2.

Lot	Name of Land.	Extent.
Y	...	A. R. P.
	Siyambala-arawewattchena	6 1 0

and bounded as follows: on the north by the cart road from Ella to Natlla, a footpath; on the east by a footpath, Ampitigodapatana belonging to Crown; on the south by Gannilewatta claimed by Malitkumburegedara Kiriwante, the Gotuwela-oya; on the west by the Gotuwela-oya, a water-course, Millagaha-arawa claimed by Sembala-arawegedara Kirihatana and others, Sembala-arawewatta claimed by Sembala-arawegedara Nipuna and others.

මෙහි 1903 ක්වු අප්‍රේල් මස 17 වෙන දින පවත් කුන්මාසයක් ඇතුළතදී මෙහි පහත දක්වන ඉඩම්වලට නොගොත් ඉන් එකකට නොගොත් වැඩිගණනකට යම් අයිතිවාසිකමක් තිබෙන යම් අයෙක් ඇත්නම් ඒ අය විසින් මුද්‍රිත සාකච්චා වර්ෂ 1897, 1899 සහ 1900 ආඥාපණ්ඩල 28 වෙනි වගන්තියේ ප්‍රකාරයට පත්කරගැනුණු විශේෂ මහත්මියවරයානන්ගෙන්ගෙන් ගාල්ලේ කන් තෝරුවේදී උන්නාන්ගේගේ ඉදිරිපිට ඇවිත් පෙනීසිට හෝ ලියවිලිකින් එක් ඉඩම්වලට නොගොත් ඊට ඇති යම් කොටසකට කිසි අයිතිවාසිකමක් පෙන්වා සිටිනට නොගොදනොත්, එකී විශේෂ මහත්මියවරයානන්ගෙන්ගෙන් ඉහත කී ආඥාපණ්ඩලවලින් ලැබී තිබෙන බලවල ප්‍රකාරයට අයිතිවාසිකම් නොකියා පු එකී ඉඩම් එක්කෝ එයින් අයිතිවාසිකමක් ගොණාරදක්වනට නොගොදන සෑම ඉඩම් රජසන්තක ඉඩම් හැටියට උන්නාන්ගේගේ අත්සන ඇති ලියවිලිකින් උන්නාන්ගේ විසින් ප්‍රකාශකරණ බව මෙයින් දැනගත යුතුයි.

ජේ. ජී. ෆ්‍රේසර්,
විශේෂ මහත්මියවරයානන්ගෙන්ගෙන්.

ඉඩම්වල තුරතුරු.

උඩු පලාතට අයිති යටිකිඳ කොටසකට කුලියට ලබාදීමට ගොඩවල යන ගමේ පිහිටා තිබෙන මට අවුනාපු සහතික සිතියමවල පෙනීසන මෙහි පහත දක්වන බිම්කවර්, එනම් :—

I.

මුල් සිතියම 2.

බිම්කවරිය.	මුල් සිතියම 2.	බිම්තරම.
Y	ඉඩමේ නම.	අ. ර. ප.
	සියඹලාඅරඹවත්ගේගේන	6 1 0

මට මාසිම—උතුරට ඇල්ලේසිට නාලලලට යන කරනනපාරද, අභිපාරද; නැංගෙනගුරට අභි පාරද, රජසන්තක අම්පිටිගොඩපනනද; දකුණට මුලිකිකුඹුරේගෙදර කිරිවන්ගේ විසින් අයිතිවාසි කම තිසන ගන්නිලේවනනද, ගොඩවලමයද; බස්නාගුරට ගොඩවලමයද, වතුර බිත්තාචද, සෙසු බලාඅරඹවෙගෙදර කිරිතටනා සහ තවත් අය විසින් අයිතිවාසිකම තිසන මුලුගහනුරවද, සෙසුබල අරඹවෙගෙදර තිසුනා සහ තවත් අය විසින් අයිතිවාසිකම තිසන සෙසුබලාඅරඹවනනද.

විවරණය: මෙහි 1903 ක්වු අප්‍රේල් මස 17 වෙන දින පවත් කුන්මාසයක් ඇතුළතදී මෙහි පහත දක්වන ඉඩම්වලට නොගොත් ඉන් එකකට නොගොත් වැඩිගණනකට යම් අයිතිවාසිකමක් තිබෙන යම් අයෙක් ඇත්නම් ඒ අය විසින් මුද්‍රිත සාකච්චා වර්ෂ 1897, 1899, 1900 ම් ගලායූ විටෙහි ඉතිරිවී තිබෙන ඉඩම්වලට නොගොත් ඊට ඇති යම් කොටසකට කිසි අයිතිවාසිකමක් පෙන්වා සිටිනට නොගොදනොත්, එකී විශේෂ මහත්මියවරයානන්ගෙන්ගෙන් ඉහත කී ආඥාපණ්ඩලවලින් ලැබී තිබෙන බලවල ප්‍රකාරයට අයිතිවාසිකම් නොකියා පු එකී ඉඩම් එක්කෝ එයින් අයිතිවාසිකමක් ගොණාරදක්වනට නොගොදන සෑම ඉඩම් රජසන්තක ඉඩම් හැටියට උන්නාන්ගේගේ අත්සන ඇති ලියවිලිකින් උන්නාන්ගේ විසින් ප්‍රකාශකරණ බව මෙයින් දැනගත යුතුයි.

சொல்லப்பட்ட காணிகளின் விவரம்.

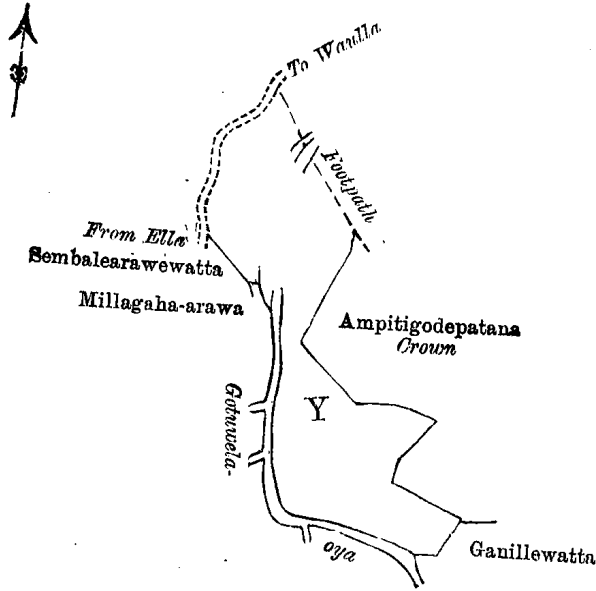
ஊவா மாகாணத்தின் யட்டிக்கிந்தை பகுதியில் சும்பல்வெலக் கோறையைச்சேர்ந்த கொட்டுவெல என்னும் கிராமத்திலுள்ள இதன் கீழ் சொல்லப்படும் காணத்துண்டுகள், அஃதாவது இத்தோடணத்துக் குறிக்கப்பட்டு உறுதிப்படுத்திய டாப்புகளில் விவரிக்கப்பட்டிருக்கின்றன :—

I.

பிரதமபடத்து இலக்கம் 2.

துண்டு.	காணியினது பெயர்.	வீசாலம்.
Y ...	சியம்பலாஅறவேவத்தேகேன	ஏ. மா. ப. 6 1 0

எல்லை, வடக்கு-எல்லவிருந்து நாவுல்லைக்குபோகும் கரத்தை நோட்டு, அடிபாதை; கிழக்கு-அடிபாதை, அரசாட்சிக்குள்ள அம்பிட்டிகொடப்பத்தன; தெற்கு-மனித்திரும்புரெகெதறக் கிரிவனத்தே உரித்துபேசும் கன்னிலேவத்த, கொட்டுவெலைய; மேற்கு-கொட்டுவெலைய, நீர்வாய்க்கால், ஸெம்பலேஅறவேகெதறக் கிரிஹட்டனாலும் சிலபேர்களும் உரித்துபேசும் மில்லகாஅறவ, ஸெம்பலஅறவேகெதற நிப்புளவும் சிலபேர்களும் உரித்துபேசும் ஸெம்பலஅறவேவத்த.



Scale of 8 Chains to an Inch.

Situation : Gotuwela village in Kumbalwela korale.

Preliminary plan 2.

Lot.	Name of Land.	Extent.
Y ...	Siyambala-arawewattehena	A. R. P. 6 1 0

Surveyor-General's Office, Colombo, February 17, 1903.

P. D. WARREN,
Assistant Surveyor-General.

II.

Preliminary plan 2.

Lot.	Name of Land.	Extent.
E 1 ...	Jambugahahena alias Kabalosarawepatana	A. R. P. 4 1 32

and bounded as follows : on the north and east by a footpath ; on the south by Gadadehiarawa claimed by Charles Silva of Naulla, Kabalosarawa claimed by Sembala-arawegedara Nipuna and others ; on the west by Kabalosarawepatana belonging to Crown.

இலக் கிணியம் 2.

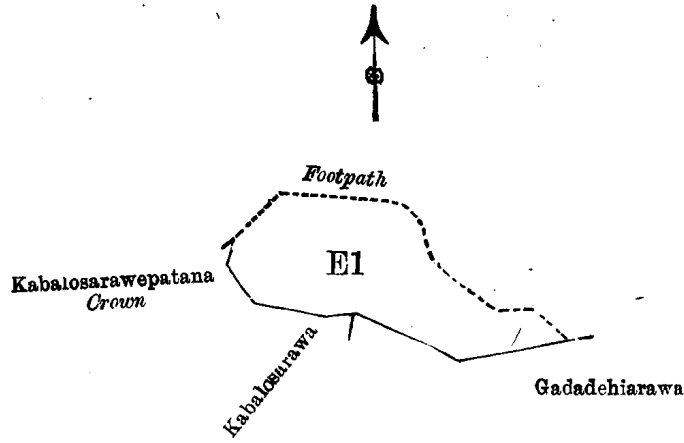
விவரிக்கப்பட்டது.	விவரிக்கப்பட்டது.	விவரிக்கப்பட்டது.
E 1 ...	சும்பலாஅறவேவத்தேகேன	ஏ. மா. ப. 4 1 32

இவ் மூலம்—சும்பலா அறவேவத்தேகேன கரத்தை நோட்டு; கிழக்கு-அடிபாதை; தெற்கு-நாவுல்லைக்குபோகும் கரத்தை நோட்டு; மேற்கு-அரசாட்சிக்குள்ள அம்பிட்டிகொடப்பத்தன; தெற்கு-மனித்திரும்புரெகெதறக் கிரிவனத்தே உரித்துபேசும் கன்னிலேவத்த, கொட்டுவெலைய; மேற்கு-கொட்டுவெலைய, நீர்வாய்க்கால், ஸெம்பலேஅறவேகெதறக் கிரிஹட்டனாலும் சிலபேர்களும் உரித்துபேசும் மில்லகாஅறவ, ஸெம்பலஅறவேகெதற நிப்புளவும் சிலபேர்களும் உரித்துபேசும் ஸெம்பலஅறவேவத்த.

பிரதமபடத்து இலக்கம் 2.

துண்டு.	காணியினது பெயர்.	வீசாலம்.
E 1 ...	ஜம்புகாகேன அல்லது கபளொஸஅறவேவத்தேகேன	ஏ. மா. ப. 4 1 32

எல்லை, வடக்கும் கிழக்கும்-அடிபாதை; தெற்கு-நாவுல்லைக்குபோகும் கரத்தை நோட்டு; மேற்கு-அரசாட்சிக்குள்ள அம்பிட்டிகொடப்பத்தன; தெற்கு-மனித்திரும்புரெகெதறக் கிரிவனத்தே உரித்துபேசும் கன்னிலேவத்த, கொட்டுவெலைய; மேற்கு-கொட்டுவெலைய, நீர்வாய்க்கால், ஸெம்பலேஅறவேகெதறக் கிரிஹட்டனாலும் சிலபேர்களும் உரித்துபேசும் மில்லகாஅறவ, ஸெம்பலஅறவேகெதற நிப்புளவும் சிலபேர்களும் உரித்துபேசும் ஸெம்பலஅறவேவத்த.



Scale of 8 Chains to an Inch.
 Situation : Gotuwela village in Kumbalwela korale.
 Preliminary plan 2.

Lot.	Name of Land.	Extent. A. R. P.
E 1	Jambugahahena <i>alias</i> Kabalosarawepatana	4 1 32

Surveyor-General's Office,
 Colombo, February 17, 1903.

P. D. WARREN,
 Assistant Surveyor-General.

III.

Lot.	Name of Land.	Preliminary plan 2.	Extent. A. R. P.
0	Diviyawetunallehena	...	6 2 2

and bounded as follows: on the north by Mulutukumburewelyaya claimed by Illukpellessewattegedara Babun Appu and others; on the east and south by a footpath, an ela (Diyawatte Medawattehena, T.P. 178,064); on the west by a stream.

මුල් සිතියම 2.

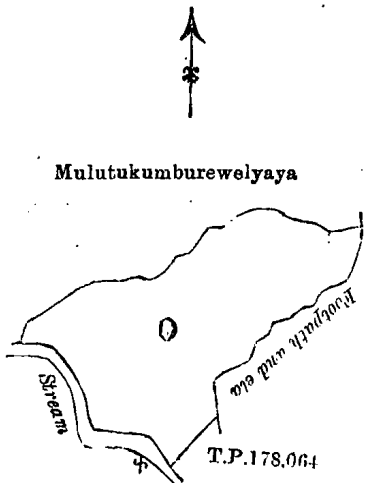
බිම්කම්පිටිය.	ඉඩමේ නම.	විමතරම. අ. රූ. ප.
0	දිවියාවැටුනඇල්ලේසේන	6 2 2

මෙම මාසිම—උතුරට ඉළක්පැලැස්සේවත්තේගෙදර බවුන්අස්සු සහ නවත් අස විසින් අසින්
 මාසිකම් කියන මුළුකුඹුරුවෙල්සායද; නැගෙනහිරට සහ දකුණට අභිපාරද, ඇලද, දියවතොන
 මැදවත්තෙසේනද (T.P. 178,064); බස්නාහිරට දෙලද.

පිරාතමපැත්ත මුලකිකම 2.

කුණර්.	කාණ්ඩියන නු ටොපාර්.	විමතරම. අ. රූ. ප.
0	තිවියාවටෙටුනෙල්ලේසේන	6 2 2

ඒබව, වැටුණු-මුහුණකිකම්පෙටෙල්ලේසේනදෙකෙතර පටුන් අප්පුවම සිවපෝරුකුම උරිත්තපෙසම මුහුණතම
 මෙටෙල්ලේසේන; සිහින්කුම මෙත්තම-අභිපාත, ඒබ, තියවත්තෙමෙතවත්තෙකෙ (T.P. 178,064); මෙත්තම-මුහුණ.



Scale of 8 Chains to an Inch.

Situation : Gotuwela village in Kumbalwela korale.
Preliminary plan 2.

Lot.	Name of Land.	Extent. A. R. P.
0 ...	Diwiyawetunaelehena ...	6 2 2

NOTE.—T.P. 178,064, Diyawatte Medawattehena.

Surveyor-General's Office,
Colombo, February 17, 1903.

P. D. WARREN,
Assistant Surveyor-General.

IV.

Lot.	Name of Land.	Extent. A. R. P.
N ...	Ambagaha-arawehena ...	4 3 16

and bounded as follows : on the north by Galgoda-ambagahawatta (T.P. 172,097), Pallewelawatta (T.P. 165,334); on the east by Pallewelawatta (T.P. 165,334), Gotuwelapatana (T.P. 174,088), Gotuwelapatana (T.P. 174,089); on the south by an ela; on the west by Mulutukumburewelyaya claimed by Illukpellesse Wattegedara Babunappu and others; Illukpellessewatta claimed by ditto.

මුල් පිටියම 2.

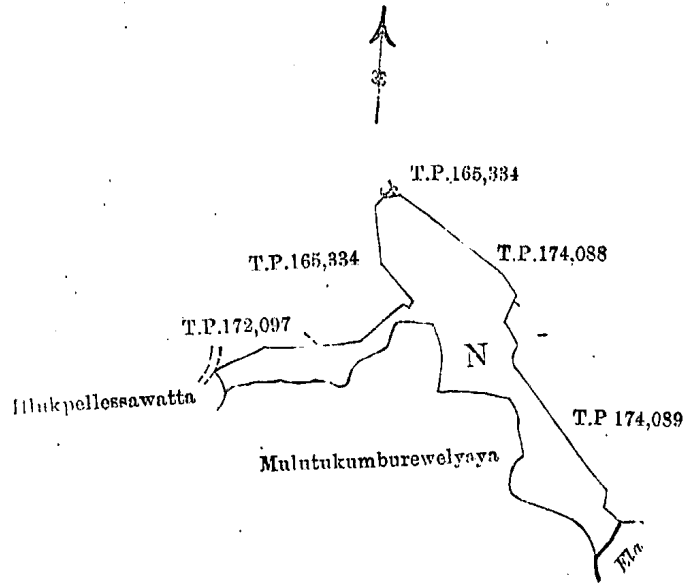
බිම්බවිවය.	ඉඩමේ නම.	බිම්බතරම. අ. රූ. ප.
N ...	අඹගහඅරවෙහෙන ...	4 3 16

මීට මායිම—උතුරට ගල්ලොඩිඅඹගහවිහන (T.P. 172,097), පල්ලේවෙලවිහන (T.P. 165,334); නැගෙනහිරට පල්ලේවෙලවිහන (T.P. 165,334), ගොටුවෙලපතන (T.P. 174,088), ගොටුවෙලපතන (T.P. 174,089); දකුණට ඇලය; බස්නාහිරට ඉරික්පැලැස්සේවත්තේගෙදර බඩුන්අස්සු සහ තවත් අය විසින් අයිතිවාසිකම් කියන මුළුතැනුමුරේවෙලියායද, එම අය විසින් අයිතිවාසිකම් කියන ඉරික්පැලැස්සේවිහනද.

පිරිමපදத்து இலக்கம் 2.

නම.	කාணியින්නු பெயர்.	விசாலம். ஏ. ரூ. ப.
N ...	அம்பகாஅருவேகை ...	4 3 16

எல்லை, வடக்கு-கல்கொடும்பகாவத்த (T.P. 172,097), பல்லேவெலவத்த (T.P. 165,334); கிழக்கு-பல்லேவெலவத்த (T.P. 165,334), கொட்டுவெலப்பத்தன (T.P. 174,088), கொட்டுவெலப்பத்தன (T.P. 174,089); தெற்கு-எல; மேற்கு-இலுக்கப்பெலெஸ்செவத்தேகெதற பபுன்அப்புலும் சிலபேர்களும் உரித்துபேசும் முறுத்துக்கும்புரேவெலியாய, மேற்சொல்லியவர்கள் உரித்துபேசும் இலுக்கப்பெலெஸ்செவத்த.



Scale of 8 Chains to an Inch.

Situation : Gotuwela village in Kumbalwela korale.
Preliminary plan 2.

Lot.	Name of Land.	Extent. A. R. P.
N ...	Ambagaha-arawehena ...	4 3 16

NOTE.—T.P. 172,097, Galgoda Ambagahawatta.
T.P. 165,334, Pallewelawatta.
T.P. 174,088, Gotuwelapatana.
T.P. 174,089, do.

Surveyor-General's Office,
Colombo, February 17, 1903.

P. D. WARREN,
Assistant Surveyor-General.

V.

Preliminary plan 2.

Lot.	Name of Land.	Extent.
I	Watagodahena	A. R. P.
...	...	3 2 15

and bounded as follows: on the north by Elawatta (T.P. 189,164); on the east by Kahatadandegedarawatta claimed by Kahatadandegedara Appuhami and others, Kahatadandekumburuyaya claimed by Siyumbalagaha-arawegedara Appuhami and others, Tibbotugodawatta claimed by Galpotttekumbura Rammenika and others, Pallokahatadandekumbura claimed by ditto; on the south by a stream; on the west by the Kumbalwela-oya.

මුල් සිතියම 2.

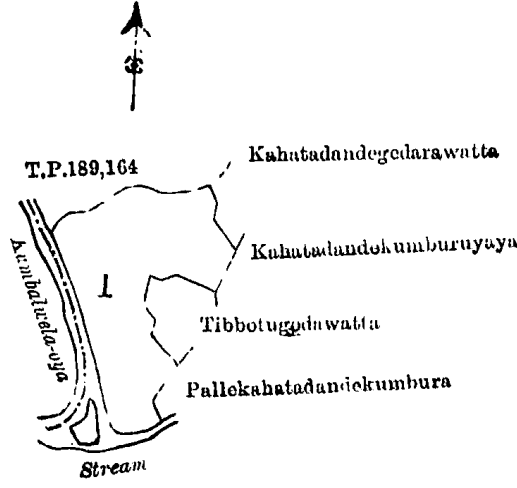
භිමකවරිය.	ඉඩමේ නම.	භම්කරම.
I	වටගොඩගේන	අ. රු. ප.
...	...	3 2 15

මීට මාසිම්—උතුරට ඇලුවනාද (T. 189,164); නැගෙනහිරට කහවදන්චේගෙදර අප්පුහාමි සහ නවත් අය විසින් අයිතිවාසිකම් කියන කහවදන්චේගෙදරවනාද, සියඹලාගහඅරඹගෙදර අප්පු හාමි සහ නවත් අය විසින් අයිතිවාසිකම් කියන කහවදන්චේකුඹුරුයායද, ගල්පොත්චේකුඹුරේ රඹ මැනිකා සහ නවත් අය විසින් අයිතිවාසිකම් කියන තිබ්බොටුගොඩවනාද, එම අය විසින් අයිතිවාසි කම් කියන පල්ලේකහවදන්චේකුඹුරුද; දකුණට දෙලුද; බස්නරුට කුඹුල්ලවෙලුමයද.

පිරිතමපද්ම 2.

නුංඹ.	කාණිච්ඤා පෙරාර.	විශාලම.
I	වට්ටොකොදකො	අ. රු. ප.
...	...	3 2 15

ඒබ්බ, වැට්ටොකො-ඒබ්බවත්ත (T.P. 189,164); සිඹුකු-කඹුරුදකොදකො අප්පුහාමියුම සිලපේරුකොම; උරුම පෙරුම කඹුරුදකොදකොවත්ත, සියම්පලාකොඅලුවෙකොදකො අප්පුහාමියුම සිලපේරුකොම උරුමපෙරුම කඹුරුදකොදකොදකොදකොදකො, කල්පොත්චේකුඹුරු රඹ මෙණිකොදකො සිලපේරුකොම උරුමපෙරුම කඹුරුදකොදකොදකොදකො, මෙරුසොල්විච්චාරු උරුමපෙරුම පල්ලේකඹුරුදකොදකොදකොදකො; මෙරුකොදකො; මෙරුකොදකොදකොදකො.



Scale of 8 Chains to an Inch.
Situation : Gotuwela village in Kumbalwela korale.
Preliminary plan 2.

Lot.	Name of Land.	Extent.
I	Watagodahena	A. R. P.
...	...	3 2 15

NOTE.—T.P. 189,164, Elawatta.

Surveyor-General's Office,
Colombo, February 17, 1903.

P. D. WARREN,
Assistant Surveyor-General.