

SUPPLEMENT

TO

The Ceylon Government Gazette,

PART III.

FRIDAY, MAY 8, 1903.

NOTICE UNDER THE WASTE LANDS ORDINANCES, 1897, 1899, AND 1900.

TAKE notice, that unless within three months from the 17th day of April, 1903, the persons, if any, who claim any interest in the lands hereinafter mentioned or in any one or more of such lands, make claim in person or in writing to the said lands or any of them or to some interest therein to the Special Officer appointed under section 28 of "The Waste Lands Ordinances, 1897, 1899, and 1900," at his office at Galle :

Such Special Officer, in pursuance of the powers vested in him by the said Ordinances, will declare by writing under his hand that the said lands or such of them, as to which no claim has been made, are the property of the Crown.

J. G. FRASER,
Special Officer.

Description of Lands referred to.

The following lots situated in the village of Gotuwela in the Kumbalwela korale of the Yatikinda division, in the Province of Uva, as described in the annexed certified tracings:—

I.

Preliminary plan 2.

Lot.	Name of Land.	Extent.
		A. R. P.
N 1	Ilipatugodahena	4 2 12

and bounded as follows: on the north by Hewanekumbura claimed by N. D. John of Demodara and others, Kinuaramura (T.P. 79,040) belonging to Kumbalwela Pattini Dewale; on the east by Gangodakumbura claimed by Gangodagedara Garuwa and others; on the south by Gangodakumburewatta claimed by ditto, Talagnahagedara-arawa claimed by Talagnahagedara Huda; on the west by the Gotuwela-oya.

මේ 1903 වසරේ අප්‍රේල් මස 17 වෙනි දින පටන් තුන්මාසයක් ඇතුළතදී මෙහි පහත දක්වන ඉඩම්වලට නොහොත් ඉන් එකකට නොහොත් වැඩිගණනකට යම් අයිතිවාසිකමක් තිබෙන යම් අයෙක් ඇත්නම් ඒ අය විසින් මුද්‍රා මුද්‍රා සම්බන්ධව මේ 1897, 1899 සහ 1900 ආඥාපණවලට 28 වෙනි වගන්තියේ ප්‍රකාරයට පත්කරණු ලැබූ විෂය මන්ත්‍රීවරයානන්තරයේ යෝජනා පත්‍රයක් යොමු කරවනු ලබන තෙක් ඉන් මෙහි පහත දක්වන ඉඩම්වලට කෝ ලියවිල්ලකින් එකී ඉඩම්වලට නොහොත් ඊට ඇති යම් කොටසකට කිසි අයිතිවාසිකමක් පෙන්වා සිටීමට නොහැකිවුවහොත්, එක් විශේෂ මන්ත්‍රීවරයානන්තරයේ පවා ඉහත සඳහන් වලින් ලැබී තිබෙන බලවල ප්‍රකාරයට, අයිතිවාසිකම් නොතිබුණු එකී ඉඩම් එක්කෝ එසින් අයිතිවාසිකමක් ගෙණ හැර දක්වනුට නොහැකිවුවහොත් සෑම ඉඩම් රැජිනක්වන ඉඩම් හැටියට උන්තරයේගේ අත්සන ඇති ලියවිල්ලකින් උන්තරයේ විසින් ප්‍රකාශකරණ බව මෙහි දැනගත යුතුයි.

ජේ. ජී. ෆ්‍රේසර්,
විශේෂ මන්ත්‍රීවරයානන්තරයේගේ.

ඉඩම්වල තොරතුරු.

උඩ පළාතට අයිති ගවිකිදකොට්ඨාසයේ කුමල්වෙලකෝරළේ ගොවුචෙල ගත ගම් පිහිටා තිබෙන මේ අවුසාස සහතික සිතියමට අදාළ පෙරී ගත මෙහි පහත දක්වන කිමකර්ම, එනම්:—

I.

මුල් සිතියම 2.

කිමකර්මය.	ඉඩමේ නම.	විස්තරය.
		අ. ර. ප.
N 1	ඉලිපතුවොඩගෙනා	4 2 12

මේ මාසිම—දෙමෝදර පදිත්ති ඇත්. හි. පෙරින් පහත වඩාත් අය විසින් අයිතිවාසිකම් කිරීමට හැකිවුවහොත්, කුමල් වෙල පත්තිනිදේවාලේට අයිති කින්නරමුල්ලද (T.P. 79,040); නැගෙනහිරට ගන්ගොඩගෙදර ගරුවා සහ තවත් අය විසින් අයිතිවාසිකම් කිරීමට ගන්ගොඩගෙදරද; දකුණට එම අය විසින් අයිතිවාසිකම් කිරීමට ගන්ගොඩගෙදරටත්, නල ගතගෙදර හුදා විසින් අයිතිවාසිකම් කිරීමට නලගතගෙදරද; බස්නාහිරට ගොවුචෙලමගද.

මුල්වත්තින් තේනියාසිය 1903 ම් මුල් මාස 17 දිනෙහිදී මෙහි පහත දක්වන ඉඩම්වලට නොහොත් ඉන් එකකට නොහොත් වැඩිගණනකට යම් අයිතිවාසිකමක් තිබෙන යම් අයෙක් ඇත්නම් ඒ අය විසින් මුද්‍රා මුද්‍රා සම්බන්ධව මේ 1897, 1899 සහ 1900 ආඥාපණවලට 28 වෙනි වගන්තියේ ප්‍රකාරයට පත්කරණු ලැබූ විෂය මන්ත්‍රීවරයානන්තරයේ යෝජනා පත්‍රයක් යොමු කරවනු ලබන තෙක් ඉන් මෙහි පහත දක්වන ඉඩම්වලට කෝ ලියවිල්ලකින් එකී ඉඩම්වලට නොහොත් ඊට ඇති යම් කොටසකට කිසි අයිතිවාසිකමක් පෙන්වා සිටීමට නොහැකිවුවහොත්, එක් විශේෂ මන්ත්‍රීවරයානන්තරයේ පවා ඉහත සඳහන් වලින් ලැබී තිබෙන බලවල ප්‍රකාරයට, අයිතිවාසිකම් නොතිබුණු එකී ඉඩම් එක්කෝ එසින් අයිතිවාසිකමක් ගෙණ හැර දක්වනුට නොහැකිවුවහොත් සෑම ඉඩම් රැජිනක්වන ඉඩම් හැටියට උන්තරයේගේ අත්සන ඇති ලියවිල්ලකින් උන්තරයේ විසින් ප්‍රකාශකරණ බව මෙහි දැනගත යුතුයි.

ජේ. ජී. ෆ්‍රේසර්,
විශේෂ මන්ත්‍රීවරයානන්තරයේගේ.
Uva S.O. 65—1903

சொல்லப்பட்ட காணிகளின் விவரம்.

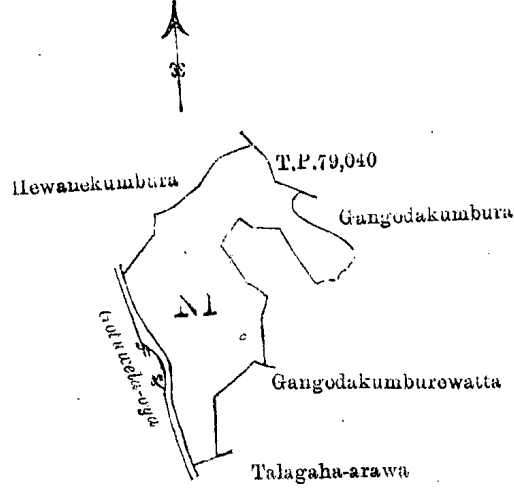
ஊவாமாகாணத்தின் யட்டிக்கிந்தை பகுதியில் குடும்பவெலக் கோறையைச் சேர்ந்த கொட்டுவெல என்னும் கிராமத்திலுள்ள இதன் கீழ் சொல்லப்படும் காணித்துண்டுகள், அகிலாவது இத்தோட்டணத்துக் குறிக்கப்பட்டு உறுதிப்படுத்திய டாப்புகளில் விவரிக்கப்பட்டிருக்கின்றன:—

I.

பிரதமபடத்து இலக்கம் 2.

துண்டு.	காணியினது பெயர்.	வீசாலம்.
N 1 ...	இலிப்பத்துகொடகை ...	ஏ. அ. ப. 4 2 12

எல்லை, வடக்கு-தேமோதறயில் இருந்த என். டி. ஜோனும் சிலபோர்களும் உரித்துபேசும் றெவனேகும்புர, சும்பல் வெலபத்தினிதேவாலேஉடைய கின்னறமுள்ள (T.P. 79,040); கிழக்கு-கன்கொடகைதற கறுவாயும் சிலபோர்களும் உரித்துபேசும் கன்கொடகும்புற; தெற்கு-மேற்சொல்லியவர்கள் உரித்துபேசும் கன்கொடகும்புரேவத்த, தலகாகைதற ஹுதா உரித்துபேசும் தலகாஅறவ; மேற்கு-கொட்டுவெலவாய.



Scale of 8 Chains to an Inch.

Situation : Gotuwela village in Kumbalwela korale.

Preliminary plan 2.

Lot.	Name of Land.	Extent.
N 1 ...	Ilipatugodahena ...	A. R. P. 4 2 12

Surveyor-General's Office,
Colombo, February 17, 1903.

NOTE.—T.P. 79,040 temple land.

P. D. WARREN,
Assistant Surveyor-General.

II.

Preliminary plan 2.

Lot.	Name of Land.	Extent.
T 1 ...	Talagahahena ...	A. R. P. 0 0 37

and bounded as follows: on the north by Godamadepatana belonging to Crown; on the east by a footpath; on the south and west by Godamadepatana belonging to Crown.

මුළු கிழிதல 2.

துண்டு.	காணியினது பெயர்.	வீசாலம்.
T 1 ...	தலகாகை ...	ஏ. அ. ப. 0 0 37

இவ் வாகி—புறவர்ப் ரசகன்னை யொடுக்கி பறகை; துறையெல்லாம் அகிலாவது; துறையெல்லாம் பறகை; துறையெல்லாம் பறகை.

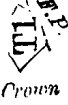
பிரதமபடத்து இலக்கம் 2.

துண்டு.	காணியினது பெயர்.	வீசாலம்.
T 1 ...	தலகாகை ...	ஏ. அ. ப. 0 0 37

எல்லை, வடக்கு-அரசாட்சிக்குள்ள கொடும்பேட்டை; கிழக்கு-அடிபாதை; தெற்கும் மேற்கும்-அரசாட்சிக்குள்ள கொடும்பேட்டை.



Godamadepatana



Scale of 8 Chains to an Inch.

Situation : Gotuwala village in Kumbalwela korale.

Preliminary plan 2.

Lot.	Name of Land.	Extent.
		A. R. P.
T 1 ...	Talagahahena ...	0 0 37

Surveyor-General's Office,
Colombo, February 17, 1903.

P. D. WARREN,
Assistant Surveyor-General.

III.

Preliminary plan 2.

Lot.	Name of Land.	Extent.
		A. R. P.
F 1 ...	Illukhena ...	1 3 25

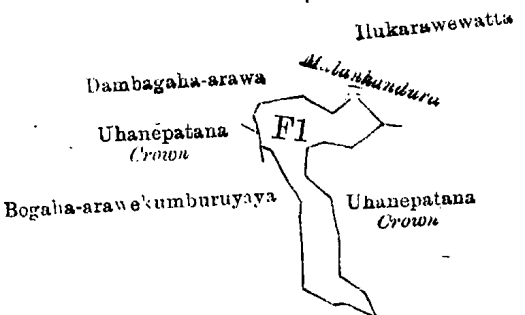
and bounded follows: on the north by the Dambagaha-arawa claimed by Halpe Heen Mudiyanse, the Malakandura, Illukarawewatta claimed by Illukarawagedara Hudu Menika and others; on the east by Uhanepatana belonging to Crown; on the south by Bogaha-arawekumburuyaya claimed by Don Cornelis Appuhami Arachchi and others; on the west by Bogaha-arawekumburuyaya claimed by ditto, Uhanepatana belonging to Crown.

கிடைச்சிய.	இவ்வூர் கி. ப. 2.	விலைவாசி.
		ரூ. ப.
F 1 ...	உலககெண்டை ...	1 3 25

இவ்வூர் கி. ப. 2. இவ்வூர் கி. ப. 2. இவ்வூர் கி. ப. 2. இவ்வூர் கி. ப. 2. இவ்வூர் கி. ப. 2.

குறியீடு.	பிரதமப்படத்து இலக்கம் 2.	விசாலம்.
		அ. ரூ. ப.
F 1 ...	இலக்ககெண்டை ...	1 3 25

எல்லா, வடக்கு-ஹலப்பே ஹிஸ்ஸுதியன்சே உரித்துப்பேசும் தம்பகாராவ, மலக்கந்தா, இலக்ககெண்டை கெதற ஹு-துமெனிச்சாவும் சிலப்பேர்களும் உரித்துப்பேசும் இலக்ககெண்டைவெவத்த; கிழக்கு-அரசாட்சிக்குள்ள உகானேப்பத்தன; தெற்கு-தொன் கொறனேவிஸ் அப்புகாமி ஆரச்சியும் சிலப்பேர்களும் உரித்துப்பேசும் போகாராவெரும்புறுயாய; மேற்கு-மேற்கு சொல்லியவர்கள் உரித்துப்பேசும் போகாராவெரும்புறுயாய, அரசாட்சிக்குள்ள உகானேப்பத்தன.



Scale of 8 Chains to an Inch.

Situation : Gotuwala village in Kumbalwela korale.

Preliminary plan 2.

Lot.	Name of Land.	Extent.
		A. R. P.
F 1 ...	Illukhena ...	1 3 25

Surveyor-General's Office,
Colombo, February 17, 1903.

P. D. WARREN,
Assistant Surveyor-General.