

SUPPLEMENT

TO

The Ceylon Government Gazette,

PART III.

FRIDAY, MAY 8, 1903.

NOTICE UNDER THE WASTE LANDS ORDINANCES, 1897, 1899, AND 1900.

TAKE notice, that unless within three months from the 24th day of April, 1903, the persons, if any, who claim any interest in the lands hereinafter mentioned or in any one or more of such lands, make claim in person or in writing to the said lands or any of them or to some interest therein to the Special Officer appointed under section 28 of "The Waste Lands Ordinances, 1897, 1899, and 1900," at his office at Galle :

Such Special Officer, in pursuance of the powers vested in him by the said Ordinances, will declare by writing under his hand that the said lands or such of them, as to which no claim has been made, are the property of the Crown.

J. G. FRASER,
Special Officer.

Description of Lands referred to.

The following lots situated in the village of Welikemulla in Rilpola korale of Yatikinda, in the Province of Uva, as described in the annexed certified tracings :—

I.

Preliminary plan 3.

Lot.	Name of Land.	Extent.
X 2	Alubogollewattehena <i>alias</i> Ambalankapallepatana	A. B. P. 3 3 24

on sheet M⁷_{54, 55, 62, 63} and bounded as follows : on the north by Paluwatbeddepatana belonging to Crown ; on the east by the village limit of Unagolla ; on the south by T.P. 143,597, a water-course, T.P. 82,522 ; on the west by a water-course.

වෛ 1903 ක් දී අප්‍රේල් මස 24 වෙනි දින පටන් තුන්මාසයක් ඇතුළතදී මෙහි පහත දක්වන ඉඩම් වලට නොගොන් ඉන් එකකට නොගොන් වැඩිගණනකට යම් අයිතිවාසිකමක් තිබෙන යම් අයෙක් ඇත්නම් ඒ අය විසින් මුද්‍රිතව සම්බන්ධ වෛ 1897, 1899 සහ 1900 ආඥාපණවල 28 වෙනි වගන්තියේ ප්‍රකාරයට පත්කරණු ලැබූ විශේෂ මහත්‍යීචරයානන් නාන්සේගේ ගාල්ලේ කන්තෝරුවේදී උන් නාන්සේගේ ඉදිරිපිටට ඇතිව පෙනීසිට ගෝ ලියවිල්ලකින් එකී ඉඩම්වලට නොගොන් ඊට ඇති යම් කොටසකට කිසි අයිතිවාසිකමක් පෙන්වා සිටිනට නොයෙදුනොත්, එකී විශේෂ මහත්‍යීචරයානන් නාන්සේගේ ඉහත කී ආඥාපණවලින් ලැබී තිබෙන බලවල ප්‍රකාරයට, අයිතිවාසිකම් නොකියාපූ එකී ඉඩම් එක්කෝ එසින් අයිතිවාසිකමක් ගණකරදක්වනට නොයෙදුන සෑම ඉඩම් රාජසත්තක ඉඩම් හැරියට උන් නාන්සේගේ අත්සන ඇති ලියවිල්ලකින් උන් නාන්සේ විසින් ප්‍රකාශකරණ බව මෙයින් දැනගත යුතුයි.

ජේ. ජී. ප්‍රේසර්,
විශේෂ මහත්‍යීචරයානන් නාන්සේගේ.

ඉඩම්වල නොරතුරු.

උඩ පලාතට අයිති යටිකිඳ කොට්ඨාසයේ ඊල්පොලකෝරලේ වැලිකේමුල්ල යන ගම පිහිටා තිබෙන මීට අමුණාදු සහතික සිතියම්වල පෙන්නන මෙහි පහත දක්වන බිම්කවිටි, එනම් :—

I.

M⁷_{54, 55, 62, 63} සිතියම්පත්‍රයට අඩංගු වූ :—

බිම්කවිටිය.	මුල් සිතියම 3. ඉඩමේ නම.	බිම්කරම. අ. රූ. ප.
X 2	අඵබෝගොල්ලේවත්තේගේ නොගොන් අම්බලමිකපල්ලේපතන	3 3 24

මීට මාසිම්—උතුරට රාජසත්තක පාළුවත්තේබැද්දේපතනද ; නැගෙනහිරට උනගොල්ලේ ගම්ඉමද ; දකුණට T.P. 143,597, වතුරබස්ණුවද, T.P. 82,522 ; බස්ණුවරට වතුරබස්ණුවද.

වෛ 1903 ක් දී අප්‍රේල් මස 24 වෙනි දින පටන් තුන්මාසයක් ඇතුළතදී මෙහි පහත දක්වන ඉඩම් වලට නොගොන් ඉන් එකකට නොගොන් වැඩිගණනකට යම් අයිතිවාසිකමක් තිබෙන යම් අයෙක් ඇත්නම් ඒ අය විසින් මුද්‍රිතව සම්බන්ධ වෛ 1897, 1899 සහ 1900 ආඥාපණවල 28 වෙනි වගන්තියේ ප්‍රකාරයට පත්කරණු ලැබූ විශේෂ මහත්‍යීචරයානන් නාන්සේගේ ගාල්ලේ කන්තෝරුවේදී උන් නාන්සේගේ ඉදිරිපිටට ඇතිව පෙනීසිට ගෝ ලියවිල්ලකින් එකී ඉඩම්වලට නොගොන් ඊට ඇති යම් කොටසකට කිසි අයිතිවාසිකමක් පෙන්වා සිටිනට නොයෙදුනොත්, එකී විශේෂ මහත්‍යීචරයානන් නාන්සේගේ ඉහත කී ආඥාපණවලින් ලැබී තිබෙන බලවල ප්‍රකාරයට, අයිතිවාසිකම් නොකියාපූ එකී ඉඩම් එක්කෝ එසින් අයිතිවාසිකමක් ගණකරදක්වනට නොයෙදුන සෑම ඉඩම් රාජසත්තක ඉඩම් හැරියට උන් නාන්සේගේ අත්සන ඇති ලියවිල්ලකින් උන් නාන්සේ විසින් ප්‍රකාශකරණ බව මෙයින් දැනගත යුතුයි.

ජේ. ජී. ප්‍රේසර්,
උරුම්පාලන උප්තිපොකුණරු.
Uva S.O. 69—1903

சொல்லப்பட்ட காணிகளின் விவரம்.

உட்வா மாகாணத்தின் யட்டிக்கிந்தை பகுதியில் நிலப்பொலக் கோறையைச்சேர்ந்த வெலிக்கேழுள்ளை என்னும் கிராமத்திலுள்ள இதன் கீழ் சொல்லப்படும் காணித்துண்டுகள், அஃதாவது இத்தோட்டணத்துக் குறிக்கப்பட்டு உறுதிப் படுத்திய டாப்டுகளில் விவரிக்கப்பட்டிருக்கின்றன :—

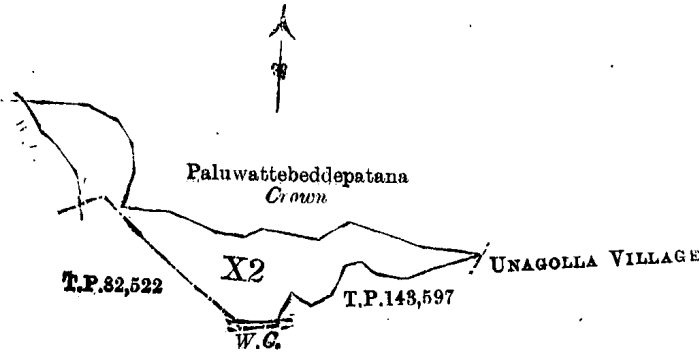
I

M⁷ 54, 55, 62, 63 ம் அளவுக்கடதாசியில்,

பிரதமபடத்து இலக்கம் 3.

துண்டு.	காணியினது பெயர்.	விசாலம்.
X 2	... அலுபோகொல்லேவத்தேகேன அல்லது அம்பலங்கப்பல்வேப் பத்தன	... 3 3 24

எல்லை, வடக்கு-அரசாட்சிக்குள்ள பாலுவத்தேபெத்தேப்பத்தன; கிழக்கு-உனகொல்லுடைய எல்லை; தெற்கு- T.P. 143,597, தீர்வாய்க்கால் T.P. 82,522; மேற்கு-தீர்வாய்க்கால்.



Scale of 8 Chains to an Inch.

Situation : Welikemulla village in Rilpola korale.

Preliminary plan 3.

Lot.	Name of Land.	Extent.
X 2	... Alubogollewattehena <i>alias</i> Ambalankapallepatana	... 3 3 24

Sheet M⁷ 54, 55, 62, 63

Surveyor-General's Office,
Colombo, February 13, 1202.

P. D. WARREN,
Assistant Surveyor-General.

II.

Preliminary plan 3.

Lot.	Name of Land.	Extent.
30	... Aralugashinnepatana	... 18 1 0
31	... Badaweltotapatana	... 21 2 33
		39 3 33

on sheet M⁷ 54, 55, 62, 63, and bounded as follows : on the north by the Tumbaweltennekandura, Tumbaweltennehena claimed by B. M. A. Nipuna and others ; on the east by the Tumbaweltennekandura, a footpath, T.P. 173,521 ; on the south by T.P. 173,521 ; on the west by a portion of Unagolla estate claimed by Mr. L. Bayley, Nugalandehenyaya claimed by B. M. A. Nipuna and others, Badaweltotawatuyaya claimed by B. M. A. Nipuna and others. Welihena claimed by D. B. Amarasekara and others, a water-course, Welihena claimed by D. B. Amarasekara and others.

M⁷ 54, 55, 62, 63, சிவியல்பத்துவெ அலுவலுது :—

உலு சிவியல்ப 3.

சிவியல்பெயர்.	ஓயிலுது பெயர்.	விவரம்.
30	... அரலுஷின்னெபத்தன	... 18 1 0
31	... பாடவுல்துத்தபத்தன	... 21 2 33
		39 3 33

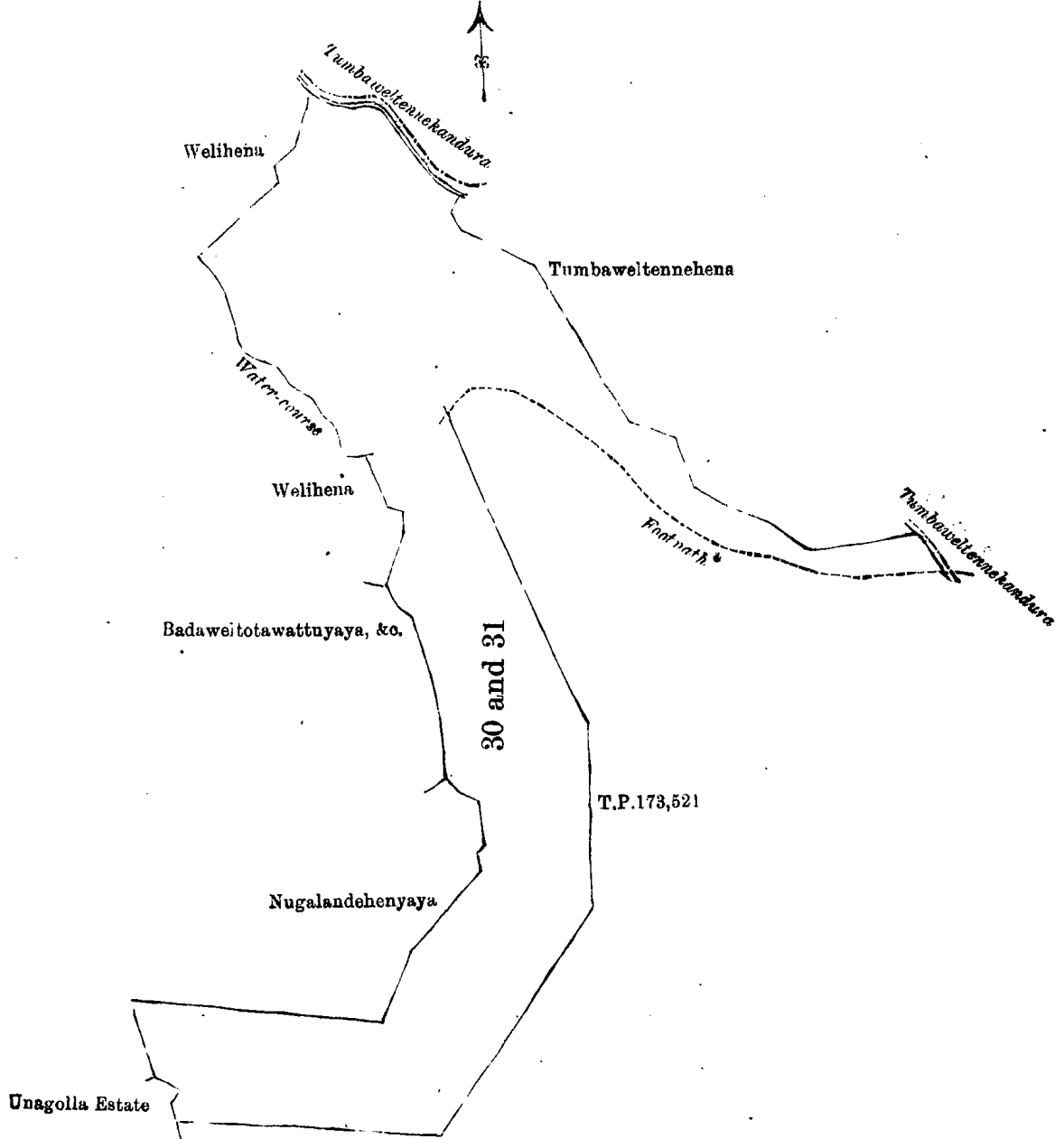
திருமாவிலி—புறாவு அலுவலுதுவன்னைகடடரட, சி. அ. சி. திபுநா ஸக தவன் அட விசின் அசினி லாசிகத்தி கிசன அலுவலுதுவன்னைகடடரட; துருணாபுரடு அலுவலுதுவன்னைகடடரட, அபிபாரட, T.P. 173,521; அகாணடு T.P. 173,521; அசினாபுரடு அ. சி. வெலிகேழுள்ளை விசின் அசினிவாசிகத்தி கிசன புகாலைலுதுவன்னைகடடரட, சி. அ. சி. திபுநா ஸக தவன் அட விசின் அசினிவாசிகத்தி கிசன துருணாபுரடுவன்னைகடடரட, சி. அ. சி. திபுநா ஸக தவன் அட விசின் அசினிவாசிகத்தி கிசன வெலிகேழுள்ளைவாசிகத்தி, சி. அ. சி. அமரசேகர ஸக தவன் அட விசின் அசினிவாசிகத்தி கிசன வலுதுவன்னைகடடரட, சி. அ. சி. அமரசேகர ஸக தவன் அட விசின் அசினிவாசிகத்தி கிசன வலுதுவன்னைகடடரட.

M⁷_{54, 55, 62, 63} ம் அளவுக்கடதாசியில்,

பிரதமபடத்த இலக்கம் 3.

தண்டு.	காணியினது பெயர்.	வீசாலம்.
		ஏ. ரு. ப.
30 ...	அறலுகஸ்வின்னெப்பத்தகன	18 1 0
31 ...	படவெலத்தொடப்பத்தகன	21 2 33
		<u>39 3 33</u>

எல்லை, வடக்கு-தும்பவெலத்தென்னேக்கந்தூர், பி. எம். ஏ. நிப்புலும் சிலபேர்களும் உரித்துபேசும் தும்பவெலத்தென்னேக்கன; கிழக்கு-தும்பவெலத்தென்னேக்கந்தூர், அடிபாடை T.P. 173,521; தெற்கு-T.P. 173,521; மேற்கு-எல். பேவினாரை உரித்துபேசும் உனகொல்லதொட்டத்தால் ஒரு பங்கு, பி. எம். ஏ. நிப்புலும் சிலபேர்களும் உரித்துபேசும் துகளந்தேக்கென்யாய, பி. எம். ஏ. நிப்புலும் சிலபேர்களும் உரித்துபேசும் படவெலத்தொட்டவத்தயாய, டி. பி. அமறசேக்கரும் சிலபேர்களும் உரித்துபேசும் வெலிகேன, தீர்வாய்க்கால், டி. பி. அமறசேக்கரும் சிலபேர்களும் உரித்துபேசும் வெலிகேன.



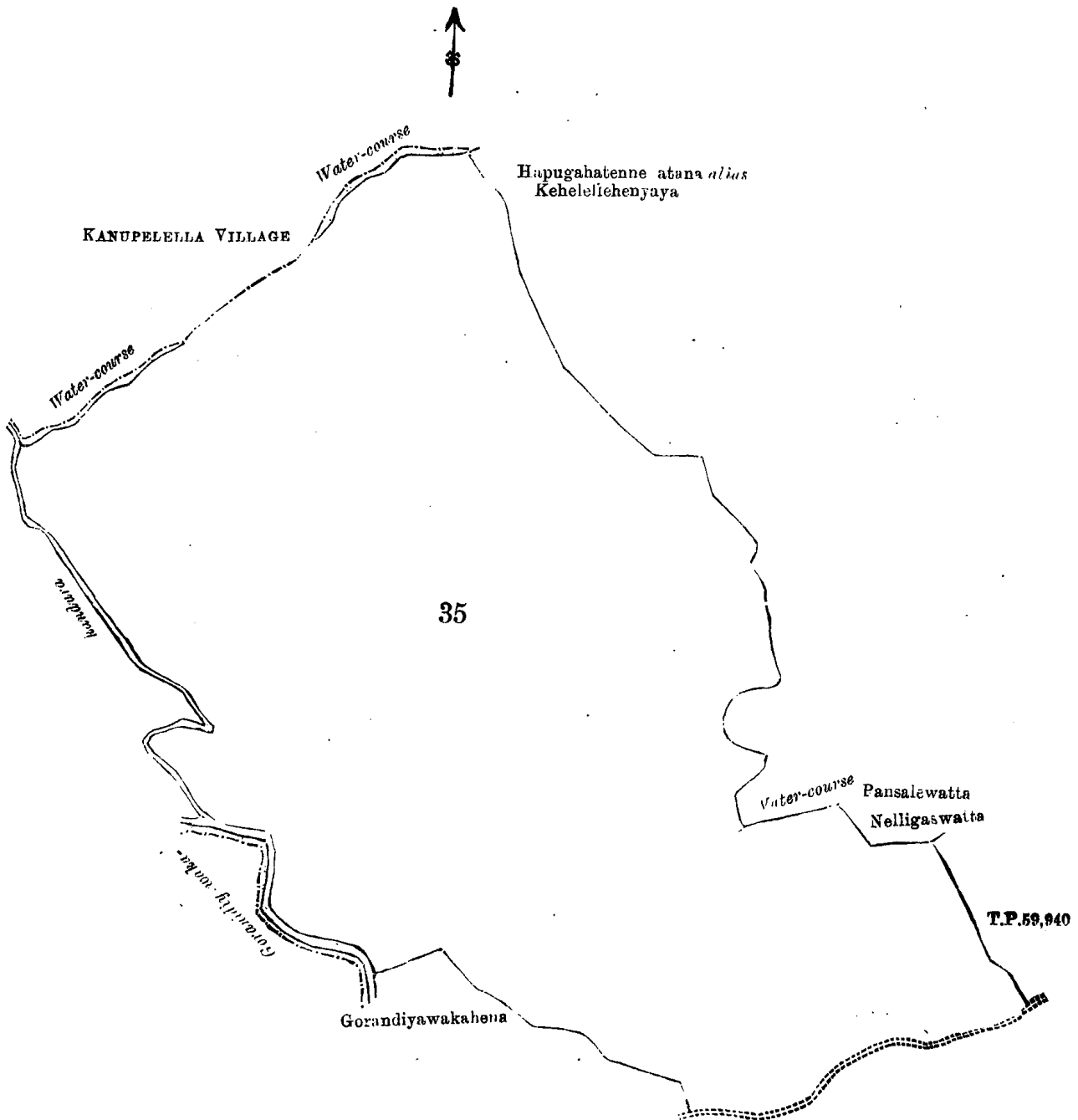
Scale of 8 Chains to an Inch.

Situation : Welikemulla village in Rilpola korale.

Preliminary plan 3.

Lot.	Name of Land.	Extent.		
		A.	R.	P.
30 ...	Aralugashinnepatana ...	18	1	0
31 ...	Badawelitotapatana ...	21	2	33
		<u>39</u>	<u>3</u>	<u>33</u>

Surveyor-General's Office,
Colombo, February 13, 1902.Sheet M⁷_{54, 55, 62, 63}P. D. WARREN,
Assistant Surveyor-General.



Scale of 8 Chains to an Inch.

Situation : Welikemulla village in Rilpola korale.

Preliminary plan 3.

Lot.	Name of Land.	Extent.
		A. R. P.
35	Hapugahatennepatana	106 2 0

Sheet M⁷_{54, 55, 62, 63}

Surveyor-General's Office,
Colombo, February 13, 1902.

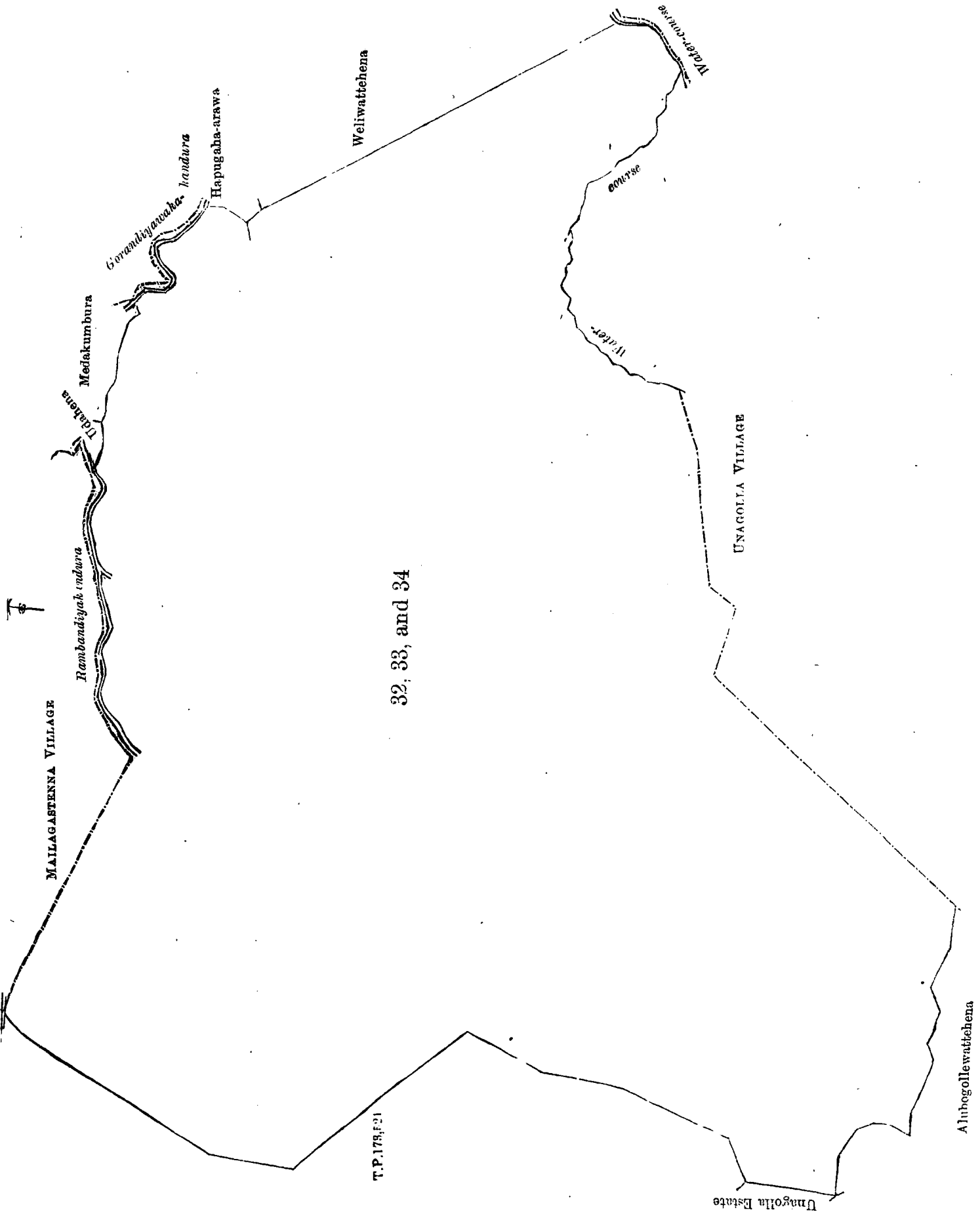
P. D. WARREN,
Assistant Surveyor-General.

IV.

Preliminary plan 3.

Lot.	Name of Land.	Extent.
		A. R. P.
32	Kurundugahamadapatana	141 3 0
33	Do.	18 0 0
34	Godamedapatana	80 0 0
		<hr/>
		239 3 0

on sheet M⁷_{54, 55, 62, 63} and bounded as follows : on the north by a footpath. the village limit of Mailagastenna, the Rambandiyakandura, Udahena claimed by Pelwadiye Santa and others, Medakumbura claimed by ditto, the Gorandiyawakandura, Hapugaha-arawa claimed by Pelwadiye Rantana and others ; on the east by Weliwatthehena claimed by Kankanagedara Ganetirala and others ; on the south by a water-course, the village limit of Unagolla, Alubogollewatthehena claimed by U. Menikrala ; on the west by a portion of Unagolla estate claimed by Mr. L. Bayley, T.P. 173,531.



32, 33, and 34

T.P. 178, F. 21

Ungolla Estate

Scale of 8 Chais to an Inch.

(8)

Situation : Welikemulla village in Rilpola korale.

Preliminary plan 3.

Lot.	Name of Land.				Extent.		
					A.	R.	P.
32	...	Kurundugahamadupatana	141	3	0
38	...	Do.	18	0	0
34	...	Godamedapatana	80	0	0
					<hr/>	<hr/>	<hr/>
					239	3	0

Sheet M_{54, 55, 62, 63}⁷

Surveyor-General's Office,
Colombo, February 13, 1902.

P. D. WARREN,
Assistant Surveyor-General.