

# SUPPLEMENT

TO

# The Ceylon Government Gazette,

PART III.

FRIDAY, MAY 8, 1903.

## NOTICE UNDER THE WASTE LANDS ORDINANCES, 1897, 1899, AND 1900.

**T**AKE notice, that unless within three months from the 1st day of May, 1903, the persons, if any, who claim any interest in the lands hereinafter mentioned or in any one or more of such lands or to some interest therein, make claim in person or in writing to the said lands or any of them or to some interest therein to the Special Officer appointed under section 28 of "The Waste Lands Ordinances, 1897, 1899, and 1900," at his office at Galle:

Such Special Officer, in pursuance of the powers vested in him by the said Ordinances, will declare by writing under his hand that the said lands or such of them, as to which no claim has been made, are the property of the Crown.

J. G. FRASER,  
Special Officer.

### Description of Lands referred to.

The following lots situated in the village of Arabokka in Magam pattuwa of the Hambantota District, in the Southern Province, as described in the annexed certified tracings:—

I.

#### Preliminary plan 53.

Lot.	Name of Land.	Extent.		
		A.	R.	P.
1	Lolugasdiganakele, Pattiyawelakele, Julwewa, Godanakelewatta, &c.	1,583	3	16
2	Katuwewa	14	2	20
3	Arabokkemahawewa	23	3	30
4	Siyambalagahagawahena, Dambarellagawahena, &c.	1,022	2	6
5	Dunhenewewa	3	3	13
7	Julwewa	4	1	10
15	Wiragahahenyaya	251	0	30
16	Elapota-arawemukalana	24	0	17
17	Arabokkaeliya, Maligatennacliya, &c.	273	0	30
18	Elapotaramulla	15	2	5
19	Nelunpatwila	12	2	0
20	Rotalawewa	4	3	30
22	Rotalawewehena	6	1	10
23	Maligatennemula	9	0	32
24	Kiraganlewaya	544	3	8
25	Arabokkaeliya	8	3	0
		3,803	2	17

in sheets P<sup>17</sup> and P<sup>17</sup> IV. and P<sup>VIII</sup> and bounded as follows: on the north by the village limit of Hondawalpokuna and the village limit of Gonnoruwa; on the east by the village limit of Keligama, the village limit of Koholankala, and the limit of the Foue Gravets of Hambantota; on the south by the village limit of Mirijjawala; on the west by the village limit of Mirijjawala, the village limit of Kariwila, the village limit of Palleberagama, and the village limit of Hondawalpokuna.

NOTE.—The following lots lying within the above-named boundaries are excluded from this notice, and their aggregate acreage, viz., 153 acres and 52 perches, is not included in the acreage of 3,803 acres 2 roods and 17 perches given above:—

#### Preliminary plan 53.

Lot.	Name of Land.	Extent.		
		A.	R.	P.
6	Debarellekele	52	3	0
8	Siyambalagahakumbura, Pinkumbura, &c.	48	0	15
9	Arabokkewelyaya	4	1	22
10	Palugahamulana	4	3	0
11	Palugahamulanewelyaya	9	1	0
12	Parnagoda	12	1	30
13	Medawatta	1	0	0
14	Alutgangoda	8	0	10
21	Rotalawewewelyaya	17	1	35
		153	0	32



இவ்வறிவித்தவின் தேதியாகிய 1903 ம் ஆண்டு-த்து சபாசமி 1 ந் தேதியிலிருந்து மூன்று மாதத்திற்குள்ளாக இதன் கீழ் விவரித்திருக்கும் காணிகளை அல்லது அக்காணிகளின் வெவ்வேறையும் குறித்து உரித்துப்பேசுவோர்கள் யாரும் இருந்தால், அவர்கள் 28 ம் பிரிவின்படி பாளையன் காணிகளின் சட்டங்களின் 1897, 1899, 1900 ம் வருஷங்களில் ஏற்படுத்திய குறிப்பான உத்தியோகஸ்தர் முன்பாக காலி அவரது கந்தோரில் முகமுகமாய் அல்லது எழுத்து மூலமாய் தெரிப்பட்டு மேற்படி காணிகளை அல்லது அவற்றின் வெவ்வேறையும் குறித்து யாதும் உரிமை அல்லது உடந்தை காணியாதிருந்தால், மேற்சொல்லிய குறித்த உத்தியோகஸ்தராக தம்மில் சொல்லப்பட்ட கட்டளைச்சட்டங்களினால் தனக்குக் கொடுத்திருக்கும் தத்துவங்களைக்கொண்டு தன் கையொப்பமிட்டு எழுத்து மூலமாய் சொல்லப்பட்ட காணிகளை அல்லது அவைகளின் உரித்தைப் பேசப்பட்டவர்கள் வெளிப்படாவிடில் முடிக்குரிய ஆதனமென்று வெளியரங்கப்படுத்துவார்.

ஜே. ஜி. பெரேஸர்,  
குறிப்பான உத்தியோகஸ்தர்.

சொல்லப்பட்ட காணிகளின் விவரம்

தென் மாகாணத்தின் ஹம்பன் தொட்டை மூன்றில்க்கில் மாகம் பத்துவையைச்சேர்ந்த அறப்பொக்கை என்னும் கிராமத்திலுள்ள இதன் கீழ் சொல்லப்படும் காணித்துண்டுகள், அஃதாவது இத்தொட்டைத்துக் குறிக்கப்பட்டு உறுதிப்படுத்திய டாப்பில் விவரிக்கப்பட்டிருக்கின்றன :-

I.

P 17 IV. ம், P 17 VIII. ம் அளவுக்கடதாகிகளில்,

பிரதமபடத்து இலக்கம் 53.

துண்டு.	காணியினது பெயர்.	விசாலம். ஏ. அ. ப.
1	... ளொலுகளதிகனக்கெலே, பட்டியவலேக்கெலே, ஜூல்வெவ, கொடனாக்வேவத்த, இன்னும் சில துகளும்	1,583 3 16
2	... கட்டுவெவ	14 2 20
3	... அறப்பொக்கெமகவெவ	23 3 30
4	... சியம்பலாகாகாவாஹேன, தம்பறெல்லகாவாகேன, இன்னும் சில துகளும்	1,022 2 6
5	... துன்கெனேவெவ	3 3 13
7	... ஜூல்வெவ	4 1 10
15	... வீறகாகேன்யாய	251 0 30
16	... எலப்பொத்த அறவேமூக்களான	24 0 17
17	... அறப்பொக்கேளவிய, மாவிக்காத்தென்னேளவிய, இன்னும் சில துகளும்	273 0 30
18	... எலப்பொத்தறமுல	15 2 5
19	... நெலுன்பதீவ	12 2 0
20	... ரெட்டலவெவ	4 3 30
22	... ரெட்டலவெவேகேன	6 1 10
23	... மாவிக்காத்தென்னேமுல	9 0 32
24	... கிறகன்னேவாய	544 3 8
25	... அறப்பொக்கேளவிய	8 3 0
		3,803 2 17

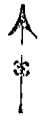
எல்லை, வடக்கு-ஹொண்டவலப்பொக்குனுடைய எல்லை, கொன்னொறுவுடைய எல்லை; கிழக்கு-கெலிகமுடைய எல்லை, கொஹொலனகலஉடைய எல்லை, ஹம்பன் தொட்டை கடவதீஸ்தரைஉடைய எல்லை; தெற்கு-மிரிஜ்ஜுவலஉடைய எல்லை; மேற்கு-மிரிஜ்ஜுவலஉடைய எல்லை, கரிவீலஉடைய எல்லை, பல்வேபெறகமுடைய எல்லை, ஹொண்டவல்பொக்குனுடைய எல்லை.

[குறிப்பு.—சொல்லிய எலகைகளுக்குள்ளீதாய் இதன் கீழ் சொல்லப்படும் காணித்துண்டுகள் இந்த அறிக்கையிலிருந்து விலக்கினது, ஆக அளவு 153 ஏக்கர் 32 பர்சன மேற்சொல்லிய 3,803 ஏக்கர் 2 அட 17 பர்சன அளப்பினுட்படுத்தவில்லை] :-

பிரதமபடத்து இலக்கம் 53.

துண்டு.	காணியினது பெயர்.	விசாலம். ஏ. அ. ப.
6	... தெப்பரெல்லேக்கெலே	52 3 0
8	... சியம்பலாகாகும்புர, பின்னும்புர, இன்னும் சில துகளும்	43 0 15
9	... அறப்பொக்கேவெல்யாய	4 1 22
10	... பலுகாமுளன	4 3 0
11	... பலுகாமுளனவேல்யாய	9 1 0
12	... பறனகொடை	12 1 30
13	... மெதவத்த	1 0 0
14	... அலுத்தக்கொட	8 0 10
21	... ரெட்டலவெவேவெல்யாய	17 1 35
		153 0 32

[For Tracing see page 4.]



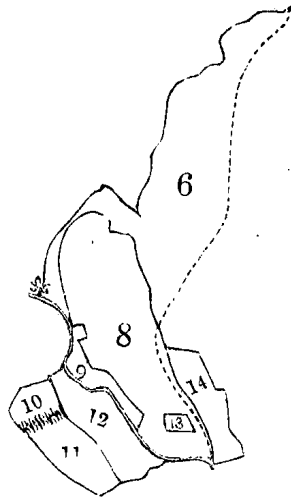
GONNORUWA VILLAGE

KELIGAMA VILLAGE

HONDAWALPOKUNA VILLAGE

KOHLANKALA

PALLE BERAGAMA VILLAGE



1, 2, 3, 4, 5, 7, 15, 16, 17, 18, 19, 20, 22, 23, 24, and 25

21

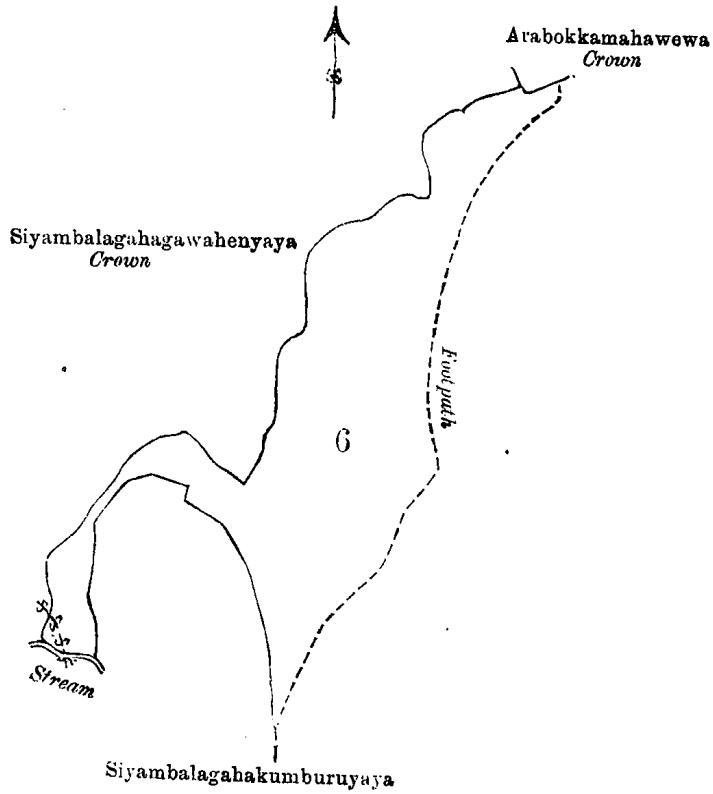
KARIWILA VILLAGE

FOUR GRAVES

MIRIJAWALA

VILLAGE





Scale of 16 Chains to an Inch.

Situation : Arabokka village in Magam pattu.

Preliminary plan 53.

Lot.	Name of Land.	Extent.
		A. R. P.
6	Debarellakele	52 3 0

Sheet P <sup>17</sup> IV.

Surveyor-General's Office,  
Colombo, February 24, 1903.

P. D. WARREN,  
Assistant Surveyor-General.