

SUPPLEMENT  
TO  
**The Ceylon Government Gazette,**  
PART III.

FRIDAY, MAY 8, 1903.

**NOTICE UNDER THE WASTE LANDS ORDINANCES, 1897, 1899, AND 1900.**

TAKE notice, that unless within three months from the 1st day of May, 1903, the persons, if any, who claim any interest in the lands hereinafter mentioned or in any one or more of such lands, make claim in person or in writing to the said lands or any of them or to some interest therein to the Special Officer appointed under section 28 of "The Waste Lands Ordinances, 1897, 1899, and 1900," at his office at Galle :

Such Special Officer, in pursuance of the powers vested in him by the said Ordinances, will declare by writing under his hand that the said lands or such of them, as to which no claim has been made, are the property of the Crown.

J. G. FRASER,  
Special Officer.

*Description of Lands referred to.*

The following lots situated in the village of Wanduruppa in the Magam pattu of the Hambantota District, in the Southern Province, as described in the annexed certified tracings :—

I.

Preliminary plan 62.

Lot.	Name of Land.	Extent. A. R. P.
3	Elagawawattalanda, Mahawewa-addaralanda, &c.	99 1 30

in sheets P<sup>17</sup><sub>VII</sub> and P<sup>17</sup><sub>XI</sub>, and bounded as follows : on the north by the village limit of Walawe ; on the east by Wanduruppewakumbura claimed by Baboris Ratnatunga and others, Wanduruppewewalanda claimed by W. L. H. Kumarihami and others, Wanduruppewewakumbura claimed by B. Ratnatunga and others ; on the south by Guwewakumbura claimed by Dou Davith Abeyagoonawardana and others, Wellappuliwelekamata claimed by W. L. H. Kumarihami and others, Welappuliwala claimed by ditto, Dinappugewattuyaya claimed by ditto, Jnanisgewatta claimed by ditto, Jambugahawatta claimed by ditto, Dinappugewattuyaya claimed by ditto ; on the west by Dinappugewattuyaya claimed by ditto, Koradingiappuwewuwatta claimed by W. L. H. Kumarihamy, Sarappugewattuyaya belonging to Cassim Mudaliyar and others, the footpath, Ramashamiwatta belonging to W. L. H. Kumarihami and others, Sarappugewattuyaya claimed by Cassim Mudaliyar and others, the road from Wanduruppa to Koggala, Galkanuwattuyaya claimed by Amarasinge and others, Sarappugewattuyaya claimed by Cassim Mudaliyar and others.

වෛ 1903 ක්වූ මැයි මස 1 වෙනි දින පවත් කුණ්මාසයක් ඇතුලතදී මෙහි පහත දක්වන ඉඩම් වලට නොහොත් ඉන් එකකට නොහොත් වැඩිගණනකට යම් අයිතිවාසිකමක් තිබෙන යම් අයෙක් ඇත්නම් ඒ අය විසින් මුඩුබිම් සම්බන්ධ වෛ 1897, 1899 සහ 1900 ආඥාපනත්වල 28 වෙනි වගන්තියේ ප්‍රකාරයට පත්කරණු ලැබූ විශේෂ මහත්ඥරයානන්තාන්තේගේ ගාල්ලේ කන්තෝරු වේදී උන්තාන්තේගේ ඉදිරිපිටට ඇවිත් පෙනීසිට ගෝ ලියවිල්ලකින් එකී ඉඩම්වලට නොහොත් ඊට ඇති යම් කොටසකට කිසි අයිතිවාසිකමක් පෙන්වා සිටිනට නොයෙදුනොත්, එකී විශේෂ මහත්ඥර යානන්තාන්තේගේ ඉහතකී ආඥාපනත්වලින් ලැබී තිබෙන බලවල ප්‍රකාරයට අයිතිවාසිකම් නොකියාපු එකී ඉඩම් එක්කෝ එයින් අයිතිවාසිකමක් ගෙනහැරදක්වනට නොයෙදුන සෑම ඉඩම් රජයන්තක ඉඩම් හැරියට උන්තාන්තේගේ අත්සනඇති ලියවිල්ලකින් උන්තාන්තේ විසින් ප්‍රකාශ කරණ බව මෙයින් දනගත යුතුයි.

ජේ. ජී. ෆ්‍රේසර්,  
විශේෂ මහත්ඥරයානන්තාන්තේගේ.

ඉඩම්වල තොරතුරු.

දකුණු පලාතට අයිති ගම්බන්තොට දිස්ත්‍රික්කේ මාගම්පත්තුවේ වදුරුප්පේ යන ගම පිහිටා තිබෙන මීට අමුණාපු සහතික සිතියම්වල පෙනෙන මෙහි පහත දක්වන බිම්කවරි, එනම් :—

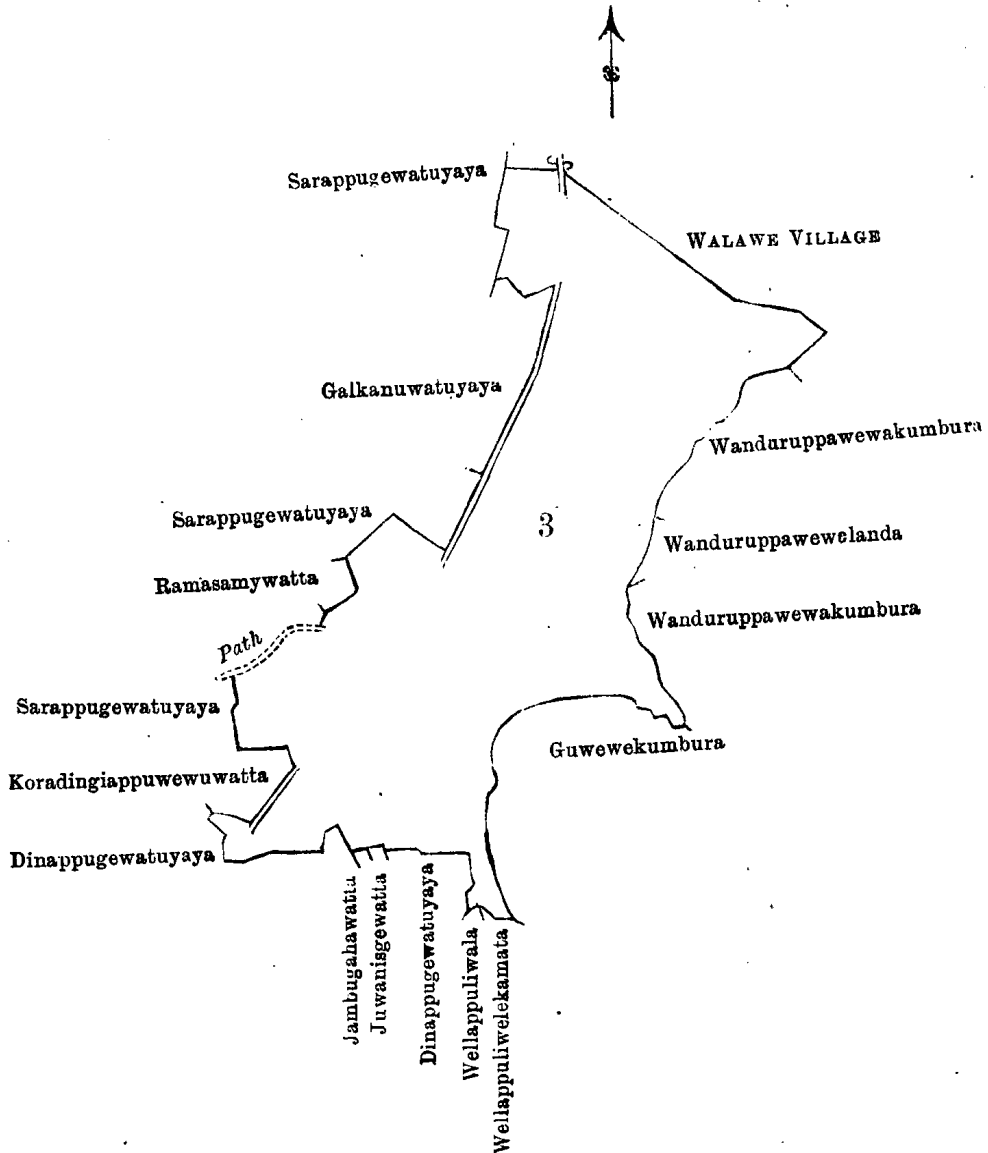
P<sup>17</sup><sub>VII</sub> සහ P<sup>17</sup><sub>XI</sub> සිතියම්පත්‍රවලට අඩංගු :—

මුල් සිතියම 62.

බිම්කවරිය.	ඉඩමේ නම.	මතරම. අ. ර. ප.
3	ඇලගාවාවත්තේලන්ද, මහවැවඅද්දර ලන්ද සහ තවත් ලද	99 1 30

මීට මාසිම්—උතුරට වලවේ ගම්ඉමද ; නැගෙනහිරට බබෝරිස් රත්නකුන්ග සහ තවත් අය විසින් අයිතිවාසිකම් කියන වදුරුප්පේවැවකුඹුරද, ඩබ්ලිව්. ඇල්. එච්. කුමාරිහාමි සහ තවත් අය විසින් අයිතිවාසිකම් කියන වදුරුප්පේවැවේලන්දද, බී. රත්නකුන්ග සහ තවත් අය විසින් අයිතිවාසිකම් කියන වදුරුප්පේවැවේකුඹුරද ; දකුණට දෙයින් දුටුත් අබයගුණවඩිණ සහ තවත් අය විසින් අයිතිවාසිකම් කියන ගුවැවේකුඹුරද, ඩබ්ලිව්. ඇල්. එච්. කුමාරිහාමි සහ තවත් අයවල් විසින් අයිතිවාසි





Scale of 16 Chains to an Inch.  
 Situation : Wanduruppa village in Magam pattu.  
 Preliminary plan 62.

Lot.	Name of Land.	Extent. A. R. P.
3	Elagawawattalanda, Mahawewa-addaralanda, &c.	99 1 30

Cadastral 16 chain sheets P<sup>17</sup><sub>VII</sub> and P<sup>17</sup><sub>XI</sub>.

Surveyor-General's Office,  
 Colombo, February 27, 1903.

P. D. WARREN,  
 Assistant Surveyor-General.

II.  
 Preliminary plan 62.

Lot.	Name of Land.	Extent. A. R. P.
17	Waduruppawela	4 3 10

in sheet P<sup>17</sup><sub>XI</sub>, and bounded as follows: on the north by Eliyagodawatta claimed by W. L. H. Kumarihami and others, Wanduruppawewakumbura claimed by B. Ratnatunga and others; on the east and south by the Walawe-ganga; on the west by Guwewa belonging to Crown, Guwewedeniya claimed by Don Davith Abeyagunawardana and others.

P<sup>17</sup><sub>XI</sub> සිතියමට අඩංගු :-

බිම්කවච්ඡය.	මුල් සිතියම 62. ඉඩමේ නම.	භූමිතරම. අ. ර. ප.
17	වදුරුප්පවෙල	4 3 10

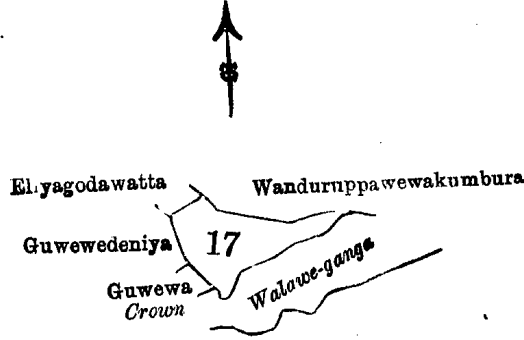
මෙම මාසිම—උතුරට වඩලිවි. ඇල්. එම්. කුමාරතාම සහ තවත් අය විසින් අයිතිවාසිකම් කියන ඇලියගොඩවතතද, ඩී. රත්නතුන්ග සහ තවත් අය විසින් අයිතිවාසිකම් කියන වදුරුප්පවෙලේකුඹුරද; නැගෙනහිරට සහ දකුණට වලවේගතද; බස්නාහිරට රජසන්තක ගුවැවද, දෙගන් දවුන් අබේගුණවසින සහ තවත් අය විසින් අයිතිවාසිකම් කියන ගුවැවේදෙහිද.

P 17  
XI. ம் அளவுக்கடதாசியில்,

பிரதமபடத்து நிலக்கம் 62.  
காணியினது பெயர்.  
17 ... வந்துறுப்பேவெல ...

வீசாலம்.  
ஏ. அ. ப.  
... 4 3 10

எல்லை, வடக்கு-டவ்ளிவு. எல். எச். குமாரிகாமியும் சிலபேர்களும உரித்துபேசும் எலியகொடவத்த, பி. றந்நத் துங்கும் சிலபேர்களும உரித்துபேசும் வந்துறுப்பேவெவேக்கும்புர; கிழக்கும் தெற்கும் வலவேகங்க; மேற்கு-அரசாட் சிக்குள்ள கூவெவ, தொன் தாலித் அபெயருளவர்தனும சிலபேர்களும உரித்துபேசும் கூவெவேதெனிய.



Scale of 16 Chains to an Inch.

Situation : Wanduruppa village in Magam pattu.

Preliminary plan 62.

Lot.	Name of Land.	Extent. A. R. P.
17 ...	Wanduruppawela ...	4 3 10

Cadastral 16 chain sheet P 17  
XI.

Surveyor-General's Office,  
Colombo, February 27, 1903.

P. D. WARREN,  
Assistant Surveyor-General.

III.

Preliminary plan 62.

Lot.	Name of Land.	Extent. A. R. P.
31 ...	Dumbagahaodai ...	4 2 30

in sheet P 17, and bounded as follows : on the north by Dinappugewattuyaya claimed by W. L. H. Kumarihami and others on the east by Dinappugewattuyaya claimed by ditto, a footpath; on the south by Dombagahaodai claimed by W. L. H. Kumarihami and others; on the west by the Walawe-ganga.

P 17  
XI. கிணியலிசவூயல அலிவூழி :—

இல் கிணியல 62.

நிலைபெயர்.	ஒலிவூழி வல.	நிலைவரல. ஏ. ரு. ப.
31 ...	டெபாஹாடெ	4 2 30

குல லாசிலி—டபுரல விலிசிலி. ஈரல். சிலி. கபூரிலாமி சக வலவ் ஈலவல் சிலிவ் ஈசிலிலாசிலகலி கிலவ ஈசிலிசிலிவ்லகூயலடி; வலவூலூரல சில ஈல சிலிவ் ஈசிலிலாசிலகலி கிலவ ஈசிலிசிலிவ்லகூயலடி, ஈசிலிலாசிலடி; ஈசிலிவ்லகூயல. ஈரல். சிலி. கபூரிலாமி சக வலவ் ஈல சிலிவ் ஈசிலிலாசிலகலி கிலவ ஈசிலிவ்லகூயலடி; வலவூலூரல வலவூலகடி.

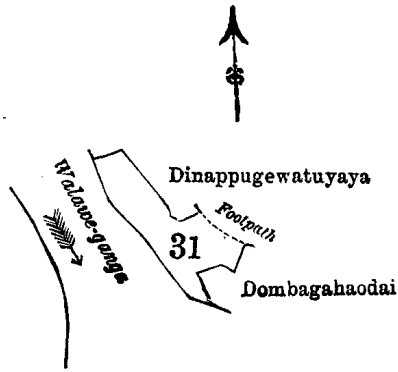
P 17  
XI ம் அளவுக்கடதாசியில்,

பிரதமபடத்து நிலக்கம் 62.

காணியினது பெயர்.  
31 தொம்பகாஹூடை ...

வீசாலம்.  
ஏ. அ. ப.  
... 4 2 30

எல்லை, வடக்கு-டவ்ளிவு. எல். எச். குமாரிகாமியும் சிலபேர்களும உரித்துபேசும் தினப்புக்கேவத்துயாய; கிழக்கு-மேற்சொல்லியவர்கள் உரித்துபேசும் தினப்புக்கேவத்துயாய, அடிபாடை; தெற்கு-டவ்ளிவு. எல். எச். குமாரிகாமியும் சிலபேர்களும உரித்துபேசும் தொம்பகாஹூடை; மேற்கு-வலவேகங்க.



Scale of 16 Chains to an Inch.

Situation : Wanduruppa village in Magam pattu.

Preliminary plan 62.

Lot.	Name of Land.	Extent. A. R. P.
31	Dombagahaodai	4 2 30

Cadastral 16 chain sheet P<sup>17</sup><sub>XI</sub>.

Surveyor-General's Office,  
Colombo February 27, 1903.

P. D. WARREN,  
Assistant Surveyor-General.