



சொல்லப்பட்ட காணிகளின் விவரம்.

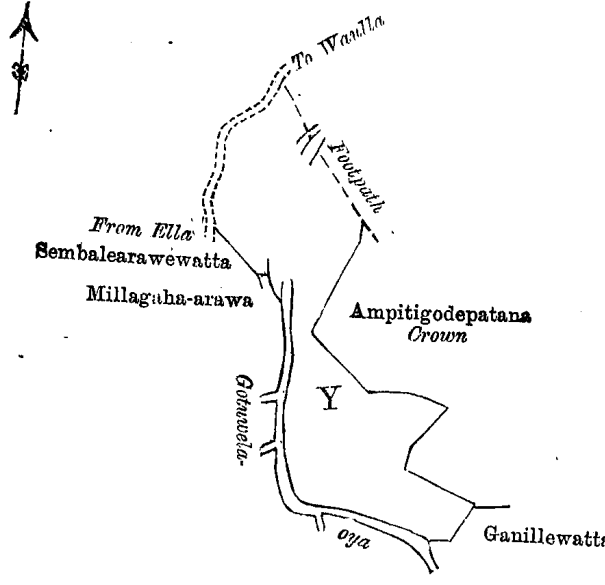
ஊவா மாகாணத்தின் யட்டிக்கித்தை பகுதியில் சும்பல்வெலக் கோறையைச்சேர்ந்த கொட்டுவெல என்னும் கிராமத்திலுள்ள இதன் கீழ் சொல்லப்படும் காணித்துண்டுகள், அஃதாவது இத்தோடணத்துக் குறிக்கப்பட்டு உறுதிப் படுத்திய டாப்புகளில் விவரிக்கப்பட்டிருக்கின்றன :—

I.

பிரதமபடத்து இலக்கம் 2.

துண்டு.	காணியினது பெயர்.	விசாலம்.
Y ...	சியம்பலாஅருவேவத்தேகேன ...	ஏ. அ. ப. 6 1 0

எல்லை, வடக்கு-எல்லவிருந்து நாவுல்லைக்குபோகும் கரத்தை ரோட்டு, அடிபாதை; கிழக்கு-அடிபாதை, அரசாட்சிக்குள்ள அம்பிட்டிகொடப்பத்தன; தெற்கு-மனித்திக்கும்புரேகெதறக் கிரிவனத்தே உரித்துபேசும் கன்னிலேவத்த, கொட்டுவெலைய; மேற்கு-கொட்டுவெலைய, நீர்வாய்க்கால், ஸெம்பலேஅருவேகெதறக் கிரிஹட்டனாலும் சிலபேர்களும் உரித்துபேசும் மில்லகாஅருவ, ஸெம்பலஅருவேகெதற நிப்புளவும் சிலபேர்களும் உரித்துபேசும் ஸெம்பலஅருவேவத்த.



Scale of 8 Chains to an Inch.  
Situation : Gotuwela village in Kumbalwela korale.  
Preliminary plan 2.

Lot.	Name of Land.	Extent.
Y ...	Siyambala-arawewattehena ...	A. R. P. 6 1 0

Surveyor-General's Office,  
Colombo, February 17, 1903.

P. D. WARREN,  
Assistant Surveyor-General.

II.

Preliminary plan 2.

Lot.	Name of Land.	Extent.
E 1 ...	Jambugahahena alias Kabalosarawepatana ...	A. R. P. 4 1 32

and bounded as follows : on the north and east by a footpath ; on the south by Gadadehiarawa claimed by Charles Silva of Naulla, Kabalosarawa claimed by Sembala-arawegedara Nipuna and others ; on the west by Kabolosarawepatana belonging to Crown.

இல் கிணியம் 2.

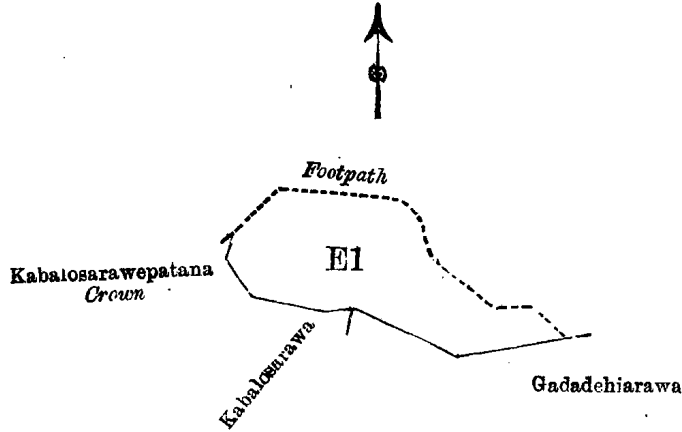
நிலைப்பெயர்.	ஓய்வெயர்.	நிலைப்பெயர்.
E 1 ...	செம்பலாஅருவேவத்தேகேன ...	ஏ. அ. ப. 4 1 32

இவ் வாகை—புறநாடு சபை உடையவருக்கு உரிபுரே; உடையவருக்கு உரிபுரே படிபிட்டு வார்ப்புரி சிவ்வா  
விசின் அகிலிவாகை கிணியம் கிணியம் கிணியம் கிணியம் கிணியம் கிணியம் கிணியம் கிணியம் கிணியம் கிணியம் கிணியம்  
கிணியம் கிணியம் கிணியம் கிணியம் கிணியம் கிணியம் கிணியம் கிணியம் கிணியம் கிணியம் கிணியம்

பிரதமபடத்து இலக்கம் 2.

துண்டு.	காணியினது பெயர்.	விசாலம்.
E 1 ...	ஜம்புகாகேன அல்லது கபளொஸஅருவேப்பத்தன ...	ஏ. அ. ப. 4 1 32

எல்லை, வடக்கும் கிழக்கும்-அடிபாதை; தெற்கு-நாவுலயிலிருந்து சாரளிஸ் கிள்வா உரித்துபேசும் கபளொஸஅருவ, ஸெம்பலஅருவேகெதற நிப்புளவும் சிலபேர்களும் உரித்துபேசும் கபளொஸஅருவ; மேற்கும்-அரசாட்சிக்குள்ள கபளொஸஅருவேப்பத்தன.



Scale of 8 Chains to an Inch.

Situation : Gotuwela village in Kumbalwela korale.

Preliminary plan 2.

Lot.	Name of Land.	Extent. A. R. P.
E 1 ...	Jambugahahena <i>alias</i> Kabalosarawepatana	... 4 1 32

Surveyor-General's Office,  
Colombo, February 17, 1903.

P. D. WARREN,  
Assistant Surveyor-General.

III.

Preliminary plan 2.

Lot.	Name of Land.	Extent. A. R. P.
0 ...	Diviyawetunaellehena	... 6 2 2

and bounded as follows : on the north by Mulutukumburewelyaya claimed by Illukpelessewattegedara Babun Appu and others ; on the east and south by a footpath, an ela (Diviyawatte Medawattehena, T.P. 178,064) ; on the west by a stream.

මුල් සිතියම 2.

බිම්බවර්ණය.	ඉඩමේ නම.	විම්බරම. අ. රූ. ප.
0 ...	දිවියාවැටුනඇල්ලේඟෙන	... 6 2 2

මෙම මාසිම—උතුරට ඉළික්පැලැස්සේවත්තේගෙදර බවුන්අප්පු සහ තවත් අය විසින් අසිති වාසිකම් කියන මුළුතැනුමුරේවෙල්ලායාද ; නැගෙනහිරට සහ දකුණට අසිපාරද, ඇලද, දියවතොන මැදවත්තේනෙද (T.P 178,064) ; බස්නුරට දෙලද.

වීරතමපද්ම ඉලකිකම් 2.

කුණ.	කාණ්ඩින කු පෙපර්.	විචාරම. අ. රූ. ප.
0 ...	තිවියාවෙට්ටිනෙඟල්ලේකෙන	... 6 2 2

ඟල්ල, වැට්ටු-මුහුණ්කප්පෙවෙල්ලේසේවත්තේතෙතර පපුන් අප්පුම සිවපෝරුකුම උරිත්තපෙකම් මුහුණ්තකුමපු රෙවෙල්ලායා ; සිපුකුම දෙමිකුම-අප්පානෙ, ඟ, තිවියවත්තේතෙතර (T.P. 178,064) ; මෙමු-ඉඟ.



Scale of 8 Chains to an Inch.

Situation : Gotuwela village in Kumbalwela korale.  
Preliminary plan 2.

Lot.	Name of Land.	Extent. A. R. P.
0 ...	Diwiyawetunaelehena ...	6 2 2

NOTE.—T.P. 178,064, Diyawatte Medawattehena.

Surveyor-General's Office,  
Colombo, February 17, 1903.

P. D. WARREN,  
Assistant Surveyor-General.

IV.

Lot.	Name of Land.	Extent. A. R. P.
N ...	Ambagaha-arawehena ...	4 3 16

and bounded as follows : on the north by Galgoda-ambagahawatta (T.P. 172,097), Pallewelawatta (T.P. 165,334); on the east by Pallewelawatta (T.P. 165,334), Gotuwelapatana (T.P. 174,088), Gotuwelapatana (T.P. 174,089); on the south by an ela; on the west by Mulu-kumburewelyaya claimed by Illukpelesse Wattededara Babunappu and others; Illukpelesse-watta claimed by ditto.

මුල් සිතියම 2.

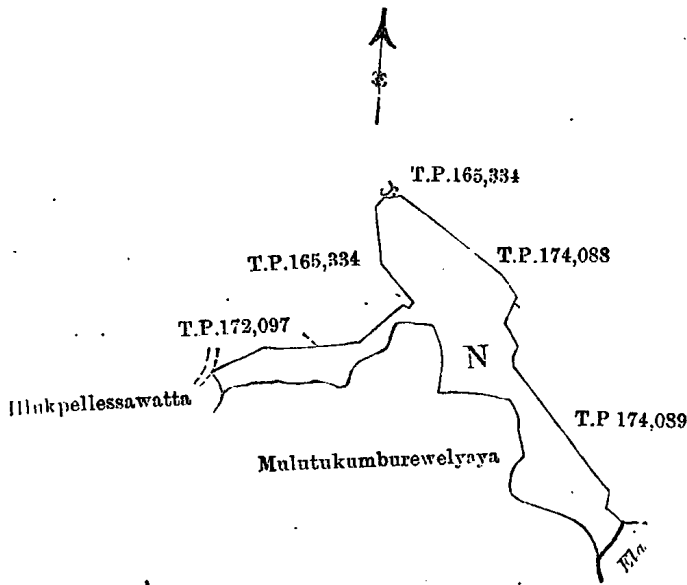
සිමකවිසය.	ඉඩමේ නම.	විමිතරම. අ. රූ. ප.
N ...	අඹගහඅරවෙහෙන ...	4 3 16

මීට මාසිම—උතුරට ගල්ගොඩඅඹගහවතන (T.P. 172,097), පළලවෙලවතන (T.P. 165,334); නැගෙනහිරට පල්ලේවෙලවතන (T.P. 165,334), ගොටුවෙලපතන (T.P. 174,088), ගොටුවෙලපතන (T.P. 174,089); දකුණට ඇලු; බස්නාහිරට ඉළක්පැලැස්සේවත්තේගෙදර බඩුන්අස්සු සහ තවත් අය විසින් අසිතිවාසිකම් කියන මුළුකුඹුරේවෙල්ලයාද, එම අය විසින් අසිතිවාසිකම් කියන ඉළක් පැලැස්සේවතනද.

පිරතමපද. ඉලක්කම් 2.

නාමය.	කාණ්ඩයෙහි නම.	විෂාලය. අ. රූ. ප.
N ...	අඹගහඅරවෙහෙන ...	4 3 16

ඈතය, වැට්ටු-කලකොටුමපකාවත්ත (T.P. 172,097), පල්ලේවෙලවත්ත (T.P. 165,334); කිප්පු-පල්ලේවෙලවත්ත (T.P. 165,334), කොටුවෙලපත්තන (T.P. 174,088), කොටුවෙලපත්තන (T.P. 174,089); මෙරු-ඉලක්කම්පෙලෙසෙවත්තෙකෙත පපුන්අපුවුම සිවපොරකලුම උඹුත්තපොසුම මුහුත්තලුමපුරේවෙලයාද, මෙරුසොල්වියවරුන් උඹුත්තපොසුම මුහුත්තපෙලෙසෙවත්ත.



Scale of 8 Chains to an Inch.

Situation : Gotuwela village in Kumbalwela korale.  
Preliminary plan 2.

Lot.	Name of Land.	Extent. A. R. P.
N ...	Ambagaha-arawehena ...	4 3 16

NOTE.—T.P. 172,097, Galgoda Ambagahawatta.  
T.P. 165,334, Pallewelawatta.  
T.P. 174,088, Gotuwelapatana.  
T.P. 174,089, do.

Surveyor-General's Office,  
Colombo, February 17, 1903.  
1,464

P. D. WARREN,  
Assistant Surveyor-General.

V.

Preliminary plan 2.

Lot.	Name of Land.	Extent.
		A. R. P.
I ...	Watagodahena ...	3 2 15

and bounded as follows: on the north by Elawatta (T.P. 189,164); on the east by Kahatadandegedarawatta claimed by Kahatadandegedara Appuhami and others, Kahatadandekumburuyaya claimed by Siyambalagaha-arawegedara Appuhami and others, Tibbotugodawatta claimed by Galpottakumbure Rammenika and others, Pallekahatadandekumbura claimed by ditto; on the south by a stream; on the west by the Kumbalwela-oya.

මුල් සිතියම 2.

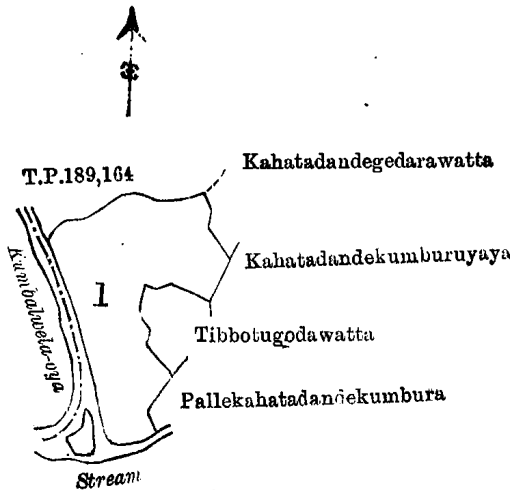
විමසවිසය.	ඉඩමේ නම.	විමසරම.
		අ. රු. ප.
I ...	වටගොඩගේන ...	3 2 15

මීට මාසිම—ලකුරට ඇලුවනාද (T. 189,164); නැගෙනහිරට කහවදන්චේගෙදර අප්පුහාමි සහ තවත් අය විසින් අයිතිවාසිකම් කියන කහවදන්චේගෙදරවනාද, සියඹලාගහඅරච්චේගෙදර අප්පුහාමි සහ තවත් අය විසින් අයිතිවාසිකම් කියන කහවදන්චේකුඹුරුයායාද, ගල්පොත්තේකුඹුරේ රම මැතිකා සහ තවත් අය විසින් අයිතිවාසිකම් කියන තිබ්බොටුගොඩවනාද, එම අය විසින් අයිතිවාසිකම් කියන පල්ලේකහවදන්චේකුඹුරුද; දකුණට දෙලද; බස්නාහිරට කුඹුල්වෙලමයාද.

பிரதமபடத்து இலக்கம் 2.

தண்டி.	காணியினது பெயர்.	விசாலம்.
		ஏ. ரு. ப.
I ...	வட்டகொடகேன ...	3 2 15

எல்லை, வடக்கு-எலுவத்த (T.P. 189,164); கிழக்கு-கண்டத்தண்டேகெதற அப்புகாமியும் சிலபேர்களும் உரித்து பேசும் கண்டத்தண்டேகெதறவத்த, சியம்பலாகா அறவேகெதற அப்புகாமியும் சிலபேர்களும் உரித்துபேசும் கண்டத்தண்டேகும்புறாயாய, கலப்பொத்தேகும்புரே நம்மெனிக்காவும் சிலபேர்களும் உரித்துபேசும் திட்டொட்டிகொடவத்த, மேற்சொல்லியவர்கள் உரித்துபேசும் பல்லேகண்டத்தண்டேகும்புர; தெற்கு-ஓடை; மேற்கு-கும்பல்வெலமைய.



Scale of 8 Chains to an Inch.

Situation: Gotuwela village in Kumbalwela korale.

Preliminary plan 2.

Lot.	Name of Land.	Extent.
		A. R. P.
I ...	Watagodahena ...	3 2 15

NOTE.—T.P. 189,164, Elawatta.

Surveyor-General's Office,  
Colombo, February 17, 1903.

P. D. WARREN,  
Assistant Surveyor-General.