

**SUPPLEMENT**

TO

**The Ceylon Government Gazette,**

**PART III.**

**FRIDAY, MAY 15, 1903.**

**NOTICE UNDER THE WASTE LANDS ORDINANCES, 1897, 1899, AND 1900.**

**T**AKE notice, that unless within three months from the 1st day of May, 1903, the persons, if any, who claim any interest in the lands hereinafter mentioned or in any one or more of such lands, appear before the Government Agent of the Province of Sabaragamuwa at the Ratnapura Kachcheri and make claim to the said lands or any of them or to some interest therein :

Such Government Agent, in pursuance of the powers in him vested by Ordinance No. 1 of 1897, will declare by writing under his hand that the said lands or such of them, as to which no claim has been made, are the property of the Crown.

G. SAXTON,  
Government Agent.

*Description of Lands referred to.*

The following lots, all situated in the village Meddekanda in the Helandapalata of Meda korale in the District of Ratnapura, in the Province of Sabaragamuwa, as described in the annexed plans :—

I.

Preliminary plan 714.

Lot.	Name of Land.	Extent.
		A. R. P.
31 ...	Doralketiyamukalana ...	6 3 30
32 ...	Do. ...	5 2 36
34 ...	Do. ...	14 8 5
		<hr/> 27 1 31

bounded on the north by Kadawata korale boundary, (P.P. V 11.)<sup>48</sup> Rassagalagama claimed by S. D. Mahawalatenna, Ratemahatmaya, Bilipatkandura-ela; north-east by Bilipatkandura-ela; on the east by (P.P. V 11.)<sup>49</sup> Rassagalagama claimed by S. D. Mahawalatenna, Ratemahatmaya, (P.P. 714/35) Tiriwanaketiyahena claimed by Palawasan Kankani; on the south by (P.P. 714/36) Napolahena, &c., claimed by Palawasan Kankani, (P.P. 714/33) Acharige-elakumbura claimed by G. Hatanga, &c., (P.P. 714/30) Kudagalahena &c., claimed by Palawasan Kankani; and on the west by (P.P. 714/30) Kudagalahena, &c., claimed by Palawasan Kankani.

මෙහි පහත සඳහන්වෙන ඉඩම් සම්බන්ධව තිබෙන අයිතිකරුන් ඇති කෙනෙක් ඉන්නවානම් ඒ අය වසි 1903 ක්වු මැසි මස 1 වෙනි දින පටන් තුන්මාසයක් ඇතුලත රත්නපුරේ කම්බේරියට ඇවිත් සබරගමු පලාතේ ආණ්ඩුවේ ඒජන්තාධිපතිවරයාට ඉදිරිපිට පෙනීසිට එකී ඉඩම්වලට හෝ ඉන් එකකට තිබෙන අයිතිකම් නොහොත් ඒ සම්බන්ධව තිබෙන වැදගත්කම කියා නොසිටියොත් එකී ආණ්ඩුවේ ඒජන්තාධිපතිවරයාට විසින් වසි 1897 කේ 1 වෙනි ආඥාපනතෙන් උන්තාත්සේට ලැබී තිබෙන බලපෑමවත්වනම්වල ප්‍රකාරයට, අයිතිකරුන් කියා නොසිටිය ඒ ඉඩම් රජසන්තක ඉඩම් බව උන්තාත්සේගේ අත්සන ඇති ලියවිල්ලකින් එළිදරව්කරණ බව මෙයින් දැනගත යුතුයි.

ජී. සැක්සන්,  
ආණ්ඩුවේ ඒජන්තාධිපතිවරයා.

ඉඩම්වල තොරතුරු.

සබරගමු පලාතේ රත්නපුරේ දිස්ත්‍රික්කවට අයිති මැදකෝරලේ හෙලදම්පලාතේ මැදදෙ කන්ද කිසක හම් පිහිටි මීට අනුනාපු සහතික සිතියමේ පෙනීයන මෙහි පහත සඳහන්කරණ බව කවිමි, එනම් :—

I.

පැලෑභකඩදැසියේ නො 714.

බිම්කට්ඨය.	ඉඩමේ නම.	බිම්කරම.
		අ. රූ. ප.
31 ...	දොරල්කැටියමුකලාන ...	6 3 30
32 ...	එම ...	5 2 36
34 ...	එම ...	14 8 5
		<hr/> 27 1 31

தீர்மானம்—சுற்று கமிஷனர்களின் மூலம், இலக்ஷியம் 43 நிதிக்கமிஷன் V11 டி.பி. மெட்ரோபோலிட்டன் ரெவின்யூ கமிஷன் அமைக்க கமிஷன் கமிஷனர்கள், நிதிக்கமிஷன் V11 டி.பி. மெட்ரோபோலிட்டன் ரெவின்யூ கமிஷன் அமைக்க கமிஷன் கமிஷனர்கள், இலக்ஷியம் 714 நிதிக்கமிஷன் 35 பரவலாசனக் கமிஷன் அமைக்க கமிஷன் கமிஷனர்கள், இலக்ஷியம் 714 நிதிக்கமிஷன் 36 பரவலாசனக் கமிஷன் அமைக்க கமிஷன் கமிஷனர்கள், இலக்ஷியம் 714 நிதிக்கமிஷன் 30 பரவலாசனக் கமிஷன் அமைக்க கமிஷன் கமிஷனர்கள், இலக்ஷியம் 714 நிதிக்கமிஷன் 30 பரவலாசனக் கமிஷன் அமைக்க கமிஷன் கமிஷனர்கள், இலக்ஷியம் 714 நிதிக்கமிஷன் 30 பரவலாசனக் கமிஷன் அமைக்க கமிஷன் கமிஷனர்கள்.

இதிலே பின்னர் சொல்லப்படும் காணிகளைப் பற்றி அல்லது அவையில் அதம் உடற்கைக்கு உரித்துப்பேசுபவர்கள் யாருமுண்டானால், அவர்கள் 1903 ம் ஆண்டு மெயின் 1 தேதியிலிருந்து மூன்று மாதங்களுக்குள் இரத்தினபுரி கச்சேரியில் சபரகமுவை மாகாணத்த அரசாட்சி ஏசென்று முன்பாகத் தெரிபட்டு குறித்த காணிகளுக்கு அல்லது ஒன்றுக்கு அல்லது அதம் உடற்கைக்கு உரித்துண்டெனச் சாதித்தாளன்றி, குறித்த அரசாட்சி ஏசென்று அவர்கள் தனக்கு 1897 ம் ஆண்டின் 1 ம் இலக்கச் சட்டத்தினால் கிடைத்திருக்கும் தத்துவப்பிரகாரம் உரித்துப்பேசப்படாதவையாகிய குறித்த காணிகள் முடிக்குரிடவை என தனக்கையாப்பத் தோடு எழுத்திலே வெளிப்படுத்துவார்களே என்பதை அறிந்தகொள்க.

ஜி. சென்டர்,  
அரசாட்சி ஏசென்று.

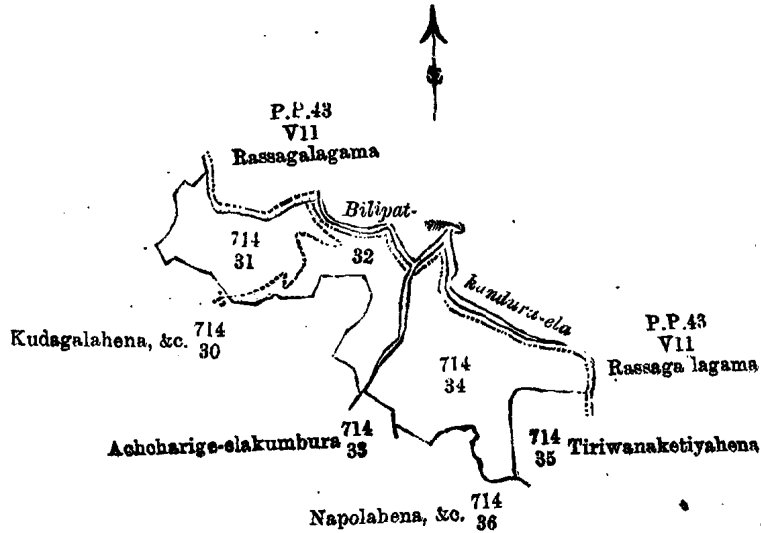
காணிகளின் விவரம்.

சபரகமுவை மாகாணம் இரத்தினபுரி டிஸ்ட்ரிக்ட்கைச்சேர்ந்த மெதக்கோறனை கெலுடப்பளாத்தையிற் மெத்தெகந்தே என்னும் கிராமத்திலிருக்கும் இரத்தோடனைத்திருக்கும் படத்தில் விவரித்துக்காட்டி இருக்கின்ற பின்னர் சொல்லப்படும் காணிகளாவன :—

இல.	பிரதமப்படத்தின் இலக்கம் 714. காணியின் பெயர்.	விசாலம். ஏ. அ. ப.
31	தொல்லெந்தையேமூக்களான	6 3 30
32	செடி	5 2 36
34	செடி	14 3 5
		27 1 31

இவைகளின் எல்லைகளாவன, வடக்கு-கடவுத்தக்கோறனை எல்லை, பி.ப. 43 எஸ்.டி. மகவளத்தன்னை மட்டேமகத்தமயா உரித்துப்பேசும் ரூசாகள கிராமமும் பிலிப்தக்கந்தார எல்லையும்; வடகிழக்கு-பிலிப்தக்கந்தாரேலை; கிழக்கு-பி.ப. 43 எஸ்.டி. மகவளத்தன்னை மட்டேமகத்தமயா உரித்துப்பேசும் ரூசாகளமே, பி.ப. 714 பரவலாசன் கங்காணி உரித்துப்பேசும் திரிவனாக்கெட்டியேக்கலை; தெற்கு-பி.ப. 714 பலவாசம் கங்காணி உரித்துப்பேசும் நாப்பொலகலை, பி.ப. 714 ஜி. ஹத்தங்கா உரித்துப்பேசும் ஆச்சாரிகே எலகுப்புற, பி.ப. 714 டலவசம் கங்காணி உரித்துப்பேசும் குடாகளகலை; மேற்கு-பி.ப. 714 பலவாசம் கங்காணி உரித்துப்பேசும் குடாகளகலை முதலியவை.

[For Tracing see page 3.]



Situation : Meddekanda village in Helaudapalata of Meda korale.

Lot.	Name of Land.	Extent. A. R. P.
31	Doralketiyamukalana	6 3 30
32	Do.	5 2 36
34	Do.	14 3 5

Surveyor-General's Office,  
Colombo, February 19, 1903.

P. D. WARREN,  
for Surveyor-General.

II.

Preliminary plan 714.

Lot.	Name of Land	Extent. A. R. P.
37	Talawehena	1 1 28
44	Idiriyagewattamukalana	16 1 0
		<u>17 2 28</u>

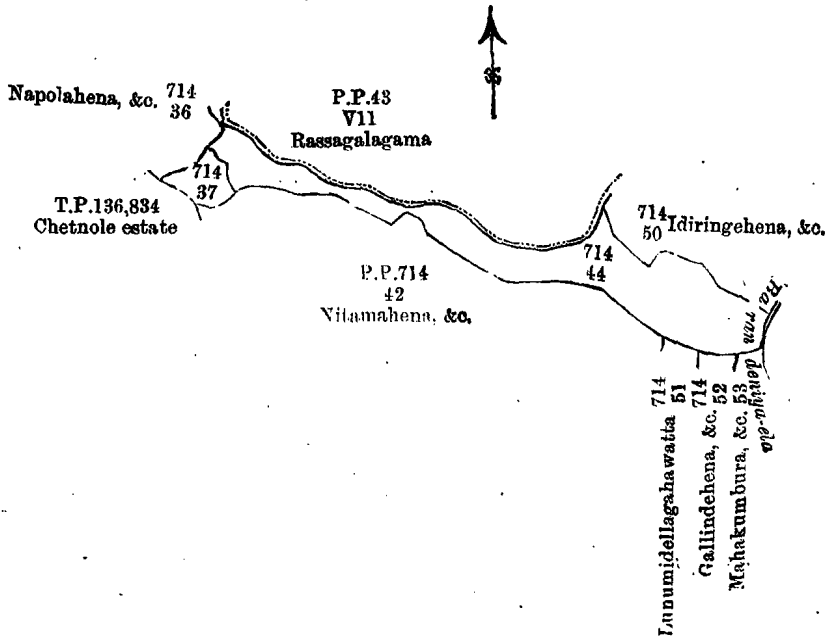
bounded on the north by (P.P. 43 V11) Rassagalagama claimed by S. D. Mahawalatenna, Ratemahatmaya, Kadawatta korale boundary, (P.P. 714 50) Idiringehena, &c., claimed by I. A. Kirilamaya ; on the east by Barandeniya-ela ; on the south by (P.P. 714 53) Mahakumbura, &c., claimed by B. Kirimenika, &c., (P.P. 714 52) Gallindehena, &c., claimed by B. Kalinguwa, &c., (P.P. 714 51) Lunumidelleghawatta claimed by B. Kalinguwa, &c., (P.P. 714 42) Nitamahena, &c., claimed by Barandeniya Kiripatha ; on the west by (T.P. 136,834) Chetnole estate and (P.P. 714 36) Napolahena, &c., claimed by Palawasan Kankani.

බිම්කථාව.	වැරදි කඩදාසි සේ නො 714. ඉඩමේ නම.	විමිතරම. අ. රූ. ප.
37	නලාවේහෙන	1 1 28
44	ඉදිරියගෙවත්තේ මුකලාන	16 1 0
		<u>17 2 28</u>

මට මායිම්—උතුරට මුල් සිතියම 43 බිම්කථාව V11 අ.ප. ඩී. මහවලතැන්නේ රවෙමහත්මයා අයිතිකම් කියන රස්සාගලගම, කඩවතකෝරලේ මායිම, මුල් සිතියම 714 අ.පි. ඒ. කිරිලමයා අයිතිකම් කියන ඉදිරිත් ගේ හේන සතාදි ඉඩම ; නැගෙනහිරට බරන්දෙතිසාදාල ; දකුණට මුල් සිතියම 714 බී. කිරිමැතිකා බිම්කථාව 53 සහ තවත් අය අයිතිකම් කියන මහකුඹුර, මුල් සිතියම 714 ඩී. කලින්ගුවා අයිතිකම් කියන ගල්ලිද හේන සතාදි ඉඩම, මුල් සිතියම 714 බී. කලින්ගුවා සහ තවත් අය අයිතිකම් කියන එහුම්දලලගහ වත්ත, මුල් සිතියම 714 බරන්දෙතිසේ කිරිපතා අයිතිකම් කියන නිතමහේන ; සහ බස්නාහිරට නොමමර 136,834 දරණ පිඹුරුකඩදාසි සේ පෙරියන වැටිනෝල්වතන කියන ඉඩම, මුල් සිතියම 714 පලවාසන්කන්කාහි අයිතිකම් කියන නාපොලාහේන සතාදි ඉඩම.

காணியின் இல.	படத்தின் இலக்கம் 714. காணியின் பெயர்.	விசாலம் ஏ. ஞா. ப.
37 ...	தளாவேகேனை ...	1 1 28
44 ...	இதிரியாகேவத்தேமூக்களானை ...	16 1 0
		<hr/>
		17 2 28

இவையின் எல்லைகளாவன வடக்கு-பி.ப. 43 V11 என். டி. மகவளத்தன்னை றட்டேமகம்மரா உரித்த ப்பேசும் ஞசாகளகம, கடவத்தக் கோறனை எல்லை, பி.ப. 714 ஐ. ஏ. கிரிமையா உரித்துப்பேசும் இதிரின் கேகேனை; சிழக்கு-பாந்தெனியேளலை; தெற்கு-பி.ப. 714 50 பி. கிரிமெனிக்கே உரித்துப்பேசும் மகரும்புற, பி.ப. 714 52 பி. கலிங்குவா உரித்துப்பேசும் கல்லிந்தேகேனை, பி.ப. 714 51 பி. கலிங்குவா உரித்துப்பேசும் ஹனுமித்தல்லைகாவத் தை, பி.ப. 714 42 பறந்தெனியே கிரிபத்தா உரித்துப்பேசும் நித்தமேகேனை; மேற்கு-தா.ப. 136,834 செற்றேன் தோட்டமும், பி.ப. 714 36 பலவசம கங்காணி உரித்துப்பேசும் நாப்பொளகேனையும்.



Situation : Meddekanda village in Helaudapalata of Meda korale.

Lot.	Name of Land.	Extent. A. R. P.
37 ...	Talawehena ...	... 1 1 28
44 ...	Idiriyagowattamukalana ...	... 16 1 0

Surveyor-General's Office,  
Colombo, February 19, 1903.

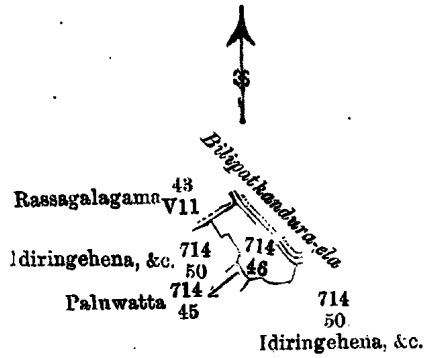
P. D. WARREN,  
for Surveyor-General.

III.

Lot No. 46 in preliminary plan No. 714 called Idiringewattamukalana containing in extent 1A. 3R. 29P.: bounded on the north-east by Belipathkandura-ela; on the east by Bilipathkandura-ela, (P.P. 714 50) Idiringehena, &c., claimed by I. A. Kirilamaya; on the south by (P.P. 714 50) Idiringehena, &c., claimed by I. A. Kirilamaya; on the west by (P.P. 714 45) Paluwatta claimed by I. A. Kirilamaya, (P.P. 714 50) Idiringehena claimed by I. A. Kirilamaya; and north-west by (P.P. 43 V 11) Rassagalagama claimed by S. D. Mahawalatenna, Ratemahatmaya.

கொத்தம் 714 டர்ன் பட்டின கவிசியே பையின கொத்தம் 46 டர்ன் ஏ. 1 ரு. 3 ப. 29 விசால கம் டர்ன் ஓடிர்ன்லே லவ்வே லுக்கான கிசன விக்கிரிசம் மாகி—டர்ன் வானொருவி விசியன் கட்டர்டர்ன்; வானொருவி விசியன் கட்டர்டர்ன், விக்கிரிசம் 50 ஏசி. டி. கிரிமெயா டிசினிகம் கிசன ஓடிர்ன்லே லவ்வே லவ்வே ஓடிர்ன்லே; டர்ன் ஓடிர்ன்லே விக்கிரிசம் 714 45 ஏசி. டி. கிரிமெயா டிசினிகம் கிசன ஓடிர்ன்லே லவ்வே லவ்வே ஓடிர்ன்லே விக்கிரிசம் 714 45 ஏசி. டி. கிரிமெயா டிசினிகம் கிசன ஓடிர்ன்லே லவ்வே லவ்வே ஓடிர்ன்லே விக்கிரிசம் 714 50 கிரிமெயா டிசினிகம் கிசன ஓடிர்ன்லே லவ்வே லவ்வே ஓடிர்ன்லே விக்கிரிசம் V 11 டர்ன். டி. மகவளத்தன்னை ரட்டேமகம்மரா டிசினிகம் கிசன ரட்டேமகம்மரா.

714 ம் இலக்கப்படத்தில் 46 ம் இலக்கம்பெற்ற 1 ஏக்கர் 3 ஸ்டாட் 29 பர்சன் விசாலமுள்ள இதிரின்கே வத்தேமுகளான என்னும் காணியின் எல்லைகளாவன : வடகிழக்கு-பிவிபக்கந்தரளலை ; கிழக்கு-பிவிபக்கந்தரளலை, பி.ப. 714 கிரிமையா உரித்துப்பேசும் இதிரின்கேகேனை முதலியவை ; தெற்கு-பி.ப. 714 கிரிமையா உரித்துப்பேசும் இதிரின்கேகேனை முதலியவை ; மேற்கு-பி.ப. 45 கிரிமையா உரித்துப்பேசும் பாராவத்த ; வடமேற்கு-பி.ப. 43 எஸ். டி. மகவனத்தன்னே றட்டேமகம்மயா உரித்துப்பேசும் குசாகளகம.



Situation : Meddekanda village in Helaudapalata of Meda korale.

Lot.	Name of Land.	Extent. A. R. P.
46	Idiringewattamukulana	1 3 29

Surveyor-General's Office,  
Colombo, February 19, 1903.

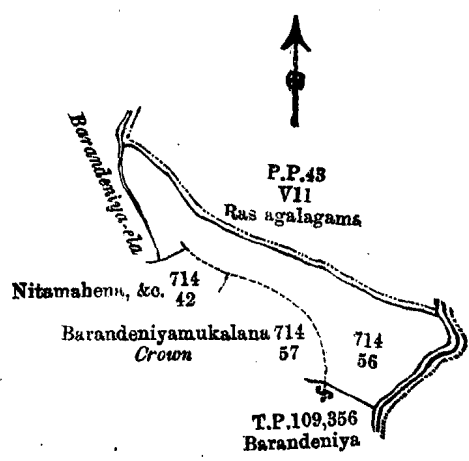
P. D. WARREN,  
for Surveyor-General.

IV.

Lot No. 56 in preliminary plan No. 714 called Barandeniya mukalana, containing in extent 13A. 3B. 4P.: bounded on the north by Kadawata korale boundary, (P.P. 43 V11) Rassagalagama claimed by S. D. Mahawalattenna, Ratemahatmaya ; on the east by a stream ; on the south by (T.P. 109,356) Barandeniya claimed by M. B. Kirimenika, (P.P. 714 57) Barandeniya mukalana belonging to the Crown, (P.P. 714 42) Nitamahena claimed by Barandeniya Kiripatha ; and on the west by Barandeniya-ela.

தொழில் 714 டர்ன் பரூவ கமிஷனின் பதவியை உடையது தொழில் 56 டர்ன் 13 அ. 3 ப. 4 பிசாலு கம் ஈரீ வர்னத்தேய இலகான கியை விவகரிப்பது மாகி—சுடூரடு கமிஷன்கர்ரல் மாகி, இரீ கியை 43 ஈ. பி. மகவனத்தன்னே ரலேவனத்தெய ஈகியகமி கியை ரக்யாலகம் ; காலைய ஓரடு வடூரகர்ரல் ; டகூனடு தொழில் 109,356 டர்ன் பிஹூகமிஷனின் பதவியை ஈ. பி. கிரீ மரீகா ஈகியகமி கியை வர்னத்தேய, இரீ கியை 714 57 வர்னத்தேய இலகான கியை ரக்யானக ஓவடு, இரீ கியை 714 42 வர்னத்தேய கிரீபதா ஈகியகமி கியை கியைவனே ; கல வக்யாஓரடு வர்ன தேயின் ஈ.

714 ம் இலக்கப்படத்தில் 56 ம் இலக்கம்பெற்ற 13 ஏக்கர் 3 ஸ்டாட் 4 பர்சன் விசாலமுள்ள பறந்தெனியே முகங்களான என்னும் காணியின் எல்லைகளாவன, வடக்கு-வடவத்தகோறளை எல்லை, பி.ப. 43 எஸ். டி. மகவனத்தன்னே றட்டேமகம்மயா உரித்துப்பேசும் குசாகளகம ; கிழக்கு-நீர்வாய்க்கால் ; தெற்கு-தா.ப. 109,356 ம் இலக்க எம். பி. கிரிமெனிக்கா உரித்துப்பேசும் பறந்தெனிய, பி.ப. 714 57 பறந்தெனிய முகங்களான என்னும் முகக்குரிய காணி, பி.ப. 714 42 பறந்தெனியே கிரிபத்தா உரித்துப்பேசும் கித்தமகேனையும் ; மேற்கு-பறந்தெனிய எல்லையும்.



Situation : Meddekanda village in Helaudapalata of Meda korale.

Lot.	Name of Land.	Extent. A. R. P.
56	Barardeniyamukulana	13 3 4

Surveyor-General's Office,  
Colombo, February 19, 1903.

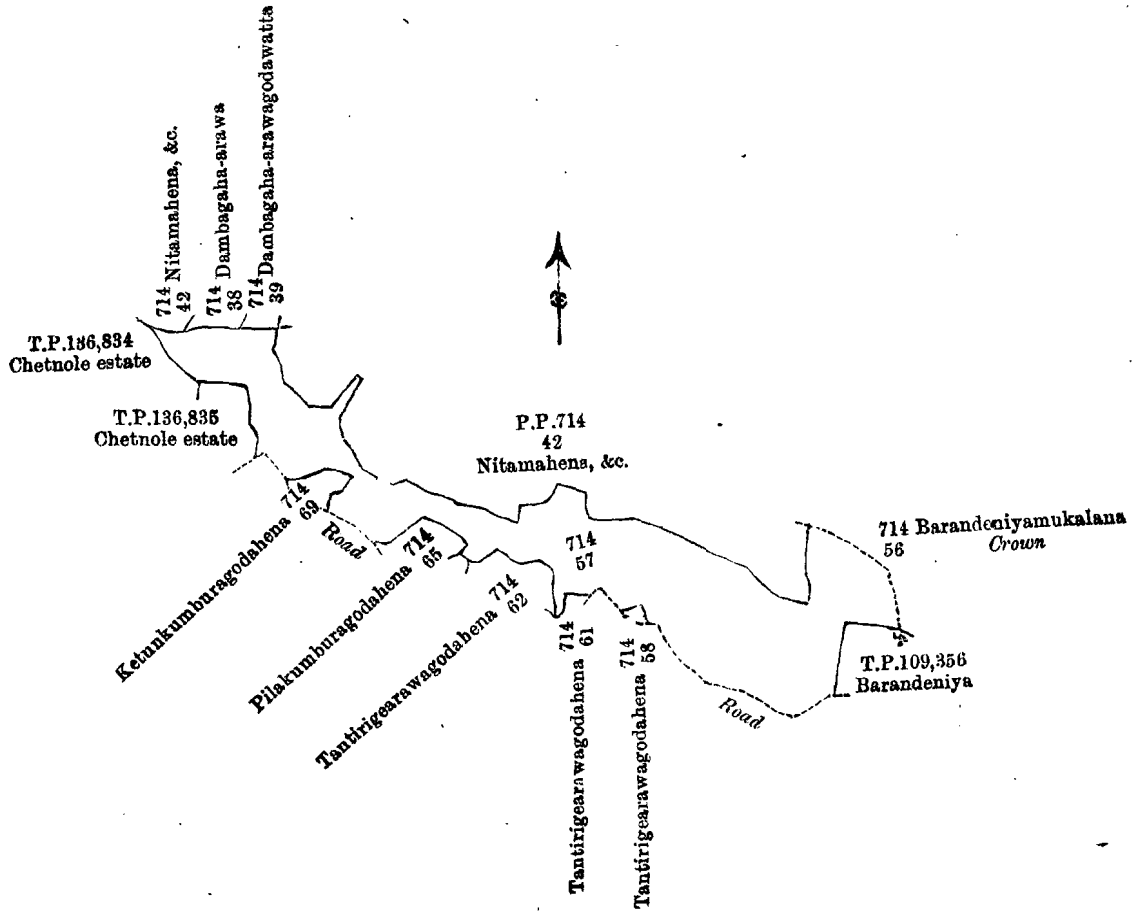
P. D. WARREN,  
for Surveyor-General.

V.

Lot No. 57 in preliminary plan No. 714 called Barardeniyamukulana, containing in extent 41A. 3R. 18P. : bounded on the north by (P.P. 714/42) Nitamahena, &c., claimed by Barardeniya Kiripatha, &c., (P.P. 714/38) Dambagaha-arawa claimed by B. Kirietana, (P.P. 714/39) Dambagaha-arawagodawatta claimed by B. Kirietana, &c., (P.P. 714/42) Nitamahena, &c., claimed by Barardeniya Kiripatha, &c.; on the east by (P.P. 714/56) Barardeniyemukulana belonging to the Crown, (T.P. 109,356) Barardeniya claimed by M. B. Kirimenika ; on the south by a road, (P.P. 714/58) Tantirige-arawagodahena claimed by H. Kirisanta, (P.P. 714/61) Tantirige-arawagodahena claimed by H. Kirisanta and others, (P.P. 714/62) Tantirige-arawagodahena claimed by H. Kirisanta and others, (P.P. 714/65) Pilakumburagodahena claimed by J. M. Punchi Banda, a road ; on the west by (P.P. 714/69) Katunkumburagodahena claimed by W. W. Emanis, a road, (T.Ps. 136,835 and 136,834) Chetnole estate.

නොමමර 714 දරණ පැලෑටි කඩදැසියේ පෙනීයන නොමමර 57 දරණ අ. 41 රූ. 3 ප. 18 විසාල කම ඇති බරන්දෙහියමුකලාන කියන බිම්කට්ටියට මාසිම් - උතුරට මුල් සිතියම 714 බරන්දෙහියේ කිරිපතා අසිතිකම් කියන නිතමහේන යනාදී ඉඩම, මුල් සිතියම 714 බි. කිරිපතා අසිතිකම් කියන දඹකහඅරව, මුල් සිතියම 714 බි. කිරිපතා සහ තවත් අය අසිතිකම් කියන දඹකහඅරවේ ගොඩ වත්ත, මුල් සිතියම 714 බරන්දෙහියේ කිරිපතා අසිතිකම් කියන නිතමහේන ; නැගෙනහිරට මුල් සිතියම 714 බරන්දෙහියේ මුකලාන කියන රූපසන්තක ඉඩම, නොමමර 109,356 දරණ පැලෑටි කඩදැසියේ පෙනීයන ඇම්. බි. කිරිමැහිකා අසිතිකම් කියන බරන්දෙහිය ; දකුණට පාරක්ද, මුල් සිතියම 714 එච්. කිරිසන්තා අසිතිකම් කියන තන්ත්රිගේ අරවේගොඩහේන, මුල් සිතියම 714 බිම්කට්ටිය 58 එච්. කිරිසන්තා සහ තවත් අය අසිතිකම් කියන තන්ත්රිගේ අරවේගොඩහේන, මුල් සිතියම 714 බිම්කට්ටිය 62 එච්. කිරිසන්තා සහ තවත් අය අසිතිකම් කියන තන්තිරියා අරවේගොඩහේන, මුල් සිතියම 714 ජේ. ඇම්. පුංචිබත්තා සහ තවත් අසිතිකම් කියන පිලකුඹුරේ ගොඩහේන, සහ පාරක්ද ; සහ බජනා ඉරට මුල් සිතියම 714 ඩබ්ලිව්. ඩබ්ලිව්. එමානිස් අසිතිකම් කියන කෙටුන්කුඹුරගොඩහේන, පාරක්ද, නොමමර 136,836 සහ 136,834 දරණ පිඹුරුකඩදැසිවල පෙනීයන වැටිනෝල්වත්තද,  
1,488

714 ம் இலக்கப்படத்தில் 57 ம் இலக்கம்பெற்ற 41 ஏக்கர் 3 டூட் 18 பர்சஸ் விசாலமுள்ள பறந்தெனியமுகலானை என்னும் காணியின் எல்லை, வடக்கு-பி.ப. 714 42 பறந்தெனியெ கிரிப்பத்தா உரித்தப் பேசும் நித்தமகேன முதலியவை, பி.ப. 714 38 கிரிசத்தனா உரித்தப்பேசும் தம்பகாஅராவை, பி.ப. 714 39 பி. கிரிசத்தனாவும் சிறும் உரித்தப்பேசும் தம்பகாஅராவேகொடவந்த, பி.ப. 714 42 பறந்தெனியெ கிரிப்பத்தா உரித்தப் பேசும் நித்தமேகேன; கிழக்கு-பி.ப. 714 56 பறந்தெனியமுகலானை என்னும் முடிக்குரிய காணி, தா. ப. 109,356 எம். பி. கிரிமெனிக்கா உரித்தப்பேசும் வறந்தெனிய; தெற்கு-ரோட்டு, பி.ப. 714 58 எச். கிரிசந்தாவும் சிறும் உரித்தப்பேசும் தந்திரிகே அருவேகொடகேனை, பி.ப. 714 61 எச். கிரிசந்தாவும் சிறும் உரித்தப்பேசும் தந்திரிகே அருவேகேனை, பி.ப. 714 62 எச். கிரிசந்தாவும் சிறும் உரித்தப்பேசும் தந்திரிகே அருவேகொடகேனை, பி.ப. 714 65 புஞ்சிவண்டா உரித்தப்பேசும் பிலக்கும்புரேகொடகேனையும் ரோட்டும்; மேற்கு-பி.ப. 714 69 டப்ளியு. டப்ளியு. எமனில் உரித்தப்பேசும் கெட்டும்புரேகொடகேனை, ரோட்டு, தா. ப. 136,835, 136,834 ம் இலக்க செற்றோல் தோட்டம்.



Situation : Meddekanda village in Helaudapalata of Meda korale.

Lot.	Name of Land.	Extent.
A. R. P.		
57	Barandeniya mukalana	41 3 18

Surveyor-General's Office,  
Colombo, February 19, 1903.

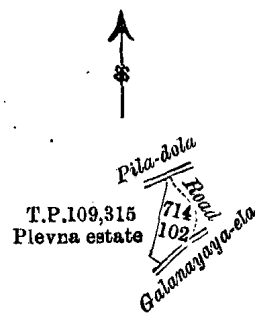
P. D. WARREN,  
for Surveyor-General.

#### VI.

Lot No. 102 in preliminary plan No. 714 called Bakinikattiyamukalana, containing in extent 1A. 3R. 10P.: bounded on the north by Piladola; on the east by a road; on the south by Galanayaya-ela; and on the west by (T.P. 109,315) Plevna estate.

නොමර 714 දරණ පැලෑටි කඩදසියේ පෙනීයන නොමර 102 දරණ අ. 1 රූ. 3 ප. 10 විසාල කම ඇති බකිතිකට්ටියමුකලාන කිසන ඉඩමට මාසිමි—උතුරට පිලුදෙල ; නැගෙනහිරට පාරකිද ; දකුණට ගලුතොයේඇල ; සහ බස්නාහිරට නොමර 109,315 දරණ පැලෑටි කඩදසියේ පෙනීයන පැලෑටි වඩින.

714 ම් ඉலක්කප්පද්දිල් 102 ම් ඉලක්කම්පෙර් 1 අක්කර් 3 යුර් 10 පර්සන් විසාලමුණ්ණ පක්කිනි කුට්ටියමුකලානි ආණ්ණම් කාණි පිසු ආණ්ණම්, වැද්දු-පිලුතොනි ; පිලුදෙල ; දෙමුලු-කොයාටොනි ; දෙමුලු. ප. 109,315 ම් ඉලක්කම්පිලුකු තොද්දම්.



Situation : Meddekanda village in Helaudapalata of Meda.korale.

Lot.	Name of Land.	Extent. A. R. P.
102	Bakinikatiyamukalana	1 3 10

Surveyor-General's Office,  
Colombo, February 19, 1903.

P. D. WARREN,  
for Surveyor-General.