

SUPPLEMENT

TO

The Ceylon Government Gazette,

PART III.

FRIDAY, MAY 15, 1903.

NOTICE UNDER THE WASTE LANDS ORDINANCES, 1897, 1899, AND 1900.

TAKE notice, that unless within three months from the 8th day of May, 1903, the persons, if any, who claim any interest in the lands hereinafter mentioned or in any one or more of such lands or to some interest therein, make claim in person or in writing to the said lands or any of them or to some interest therein to the Special Officer appointed under section 28 of "The Waste Lands Ordinances, 1897, 1899, and 1900," at his office at Galle :

Such Special Officer, in pursuance of the powers vested in him by the said Ordinances, will declare by writing under his hand that the said lands or such of them, as to which no claim has been made, are the property of the Crown.

J. G. FRASER,
Special Officer.

Description of Lands referred to.

The following lots situated in the village of Gotuwela in the Kumbalwela korale of the Yatikinda division of the Province of Uva, as described in the annexed certified tracings :—

I.

Preliminary plan 2.

Lot.	Name of Land.	Extent, A. R. P.
A 2	Pahaliyawelehena	4 0 8

and bounded as follows : on the north and east by Pahaliyawelekumbura claimed by Don Paulu Silva and others ; on the south by Narangahahena (T.P. 82,510) claimed by Ruhunu Maha Kataragama Dewale ; on the west by Godamadepatana belonging to Crown.

වෂ් 1903 ක්වු මැසි මස 8 වෙනි දින පටන් තුන්මාසයක් ඇතුලතදී මෙහි පහත දක්වන ඉඩම්වලට නොහොත් ඉන් එකකට නොහොත් වැඩිගණනකට යම් අයිතිවාසිකමක් තිබෙන යම් අයෙක් ඇත්නම් ඒ අය විසින් මුද්‍රිතව සම්බන්ධ වෂ් 1897, 1899 සහ 1900 ආපසුගතවල 28 වෙනි වගන්තියේ ප්‍රකාරයට පත්කරණු ලැබූ විශේෂ මහත්‍ය්‍යවරයානන් නාන්සේගේ ගාල්ලේ කන් තෝරුවේදී උන් නාන්සේගේ ඉදිරිපිටට ඇවිත් පෙනීසිට හෝ ලියවිල්ලකින් එකී ඉඩම්වලට නොහොත් ඊට ඇති යම් කොටසකට කිසි අයිතිවාසිකමක් පෙන්වා සිටින්නට නොයෙදුනාත්, එකී විශේෂ මහත්‍ය්‍යවරයානන් නාන්සේගේ ඉහතකී ආපසුගතවලින් ලැබී තිබෙන බලවල ප්‍රකාරයට, අයිතිවාසිකම් නොකියාපු එකී ඉඩම් එක්කෝ එසින් අයිතිවාසිකමක් ගෙනහැර දක්වන්නට නොයෙදුන සෑම ඉඩම් රජසන්තක ඉඩම් හැටියට උන් නාන්සේගේ අත්සන ඇති ලියවිල්ලකින් උන් නාන්සේ විසින් ප්‍රකාශකරණ බව මෙයින් දැනගත යුතුයි.

ජේ. ජී. ජේසර්,
විශේෂ මහත්‍ය්‍යවරයානන් නාන්සේගේ.

ඉඩම්වල තොරතුරු.

උතුරු පලාතට අයිති යටිකිඳ කොට්ඨාසයේ කුඹල්වෙල කෝරලේ ගොඩුවෙල යන ගම පිහිටා තිබෙන මීට අමුනාපු සහතික සිතියම්වල පෙන්නන මෙහි පහත දක්වන බිම්කට්ටි, එනම් :—

I.

මුල් සිතියම 2.

බිම්කට්ටිය.	ඉඩමේ නම.	බිම්කරම. අ. රූ. ප.
A 2	පහලියවෙල්ලේගේන	4 0 8

මීට මාසිමි—උතුරට සහ නැගෙනහිරට දෙත් පාවුළු සිල්වා සහ නවත් අය විසින් අයිතිවාසි කම් කියන පහලියවෙල්ලකුඹුරුද ; දකුණට රුහුණුමහකකරගමදේවාලේ විසින් අයිතිවාසිකම් කියන තාරන්ගහසේනද (T.P. 82,510) ; බජණඉරට රජසන්තක ගොඩමඩේපනනද.

இவ்வறிவித்தலின் தேதியாகிய 1903 ம் ஆண்டு-த்து வைகாசிமீ 8 ந் தேதியிலிருந்து மூன்று மாதத்திற்குள்ளாக இதன் கீழ் விவரித்திருக்கும் காணிகளை அல்லது அக்காணிகளின் லெவந்ரையும் குறித்து உரித்துப்பேசுவோர்கள் யாரும் இருந்தால், அவர்கள் 28 ம் பிரிவின்படி பாளான காணிகளின் சட்டங்களின் 1897, 1899, 1900 ம் வருஷங்களில் ஏற்படுத்திய குறிப்பான உத்தியோகஸ்தர் மூன்பாக காலி அவரது கந்தோரில் முகமுகமாய் அல்லது எழுத்து மூலமாய் தெரிப்பட்டு மேற்படி காணிகளை அல்லது அவற்றி லெதையும் குறித்து யாரும் உரிமை அல்லது உடந்தை காண்பியாதிருந்தால், மேற்சொல்லிய குறித்த உத்தியோகஸ்தராக தம்மில் சொல்லப்பட்ட கட்டளைச்சட்டங்களினால் தனக்குக் கொடுத்திருக்கும் தத்துவங்களைக் கொண்டு தன் கையொப்பமிட்டு எழுத்து மூலமாய் சொல்லப்பட்ட காணிகளை அல்லது அவைகளின் உரித்தைப் பேசப்பட்டவர்கள் வெளிப்படாவிடில் முடிக்குரிய ஆதனமென்று வெளியரங்கப்படுத்துவார்.

ஜே. ஜி. பெரேஸர்,
குறிப்பான உத்தியோகஸ்தர்.

சொல்லப்பட்ட காணிகளின் விவரம்.

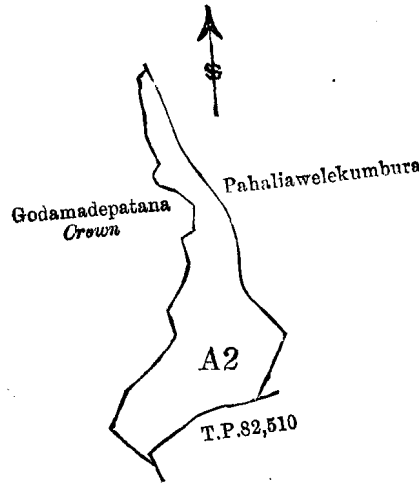
உரவா மாகாணத்தின் யட்டிக்கிந்தை பகுதியில் கும்பல்வெலக் கோறையைச்சேர்ந்த கொட்டுவலை எனனும் கிராமத்திலுள்ள இதன் கீழ் சொல்லப்படும் காணித்துண்கள், அக்தாவது இத்தோடணத்துக் குறிக்கப்பட்டு உறுதிப்படுத்திய டாப்பில் விவரிக்கப்பட்டிருக்கின்றன:—

I.

* பிரதமபடத்து இலக்கம் 2.

துண்டு.	காணியினது பெயர்.	வீசாலம்.
A 2	பறவியவெலகேன	ஏ. அ. ப. 4 0 8

எல்லை, வடக்கும் கிழக்கும்-தொன் பாவுறு சிலவாவும் சிலபேர்களும் உரித்துபேசும் பறவியவெலகேனும் புர; தெற்கு அறுபது மசு கத்தறகம் தேவலே உரித்துபேசும் நாரங்காகேன (T.P. 82,510); மேற்கு-அரசாட்சிக்குள்ள கொடமடேப்பத்தன.



Scale of 8 Chains to an Inch.

Situation: . Gotuwela village in Kumbalwela korale.

Preliminary plan 2.

Lot.	Name of Land.	Extent.
A 2	Pahaliyawelehena	4 0 8

NOTE.—T.P. 82,510, temple land

Surveyor-General's Office,
Colombo, February 17, 1903.

P. D. WARREN,
Assistant Surveyor-General.

II.

Preliminary plan 2.

Lot.	Name of Land.	Extent.
C	Pitawelawatthena	0 2 26

and bounded as follows: on the north by Ambalankapallehenepatana claimed by Ellewatte Appuhami; on the east and south by Pallewelawatta (T.P. 165,334); on the west by Ambalankapallepatana' belonging to Crown.

இல் கிசிய 2.

கிசியம்.	ஓய்வெல்லை.	வீதாரம்.
C	பிடுவெலவன்னை	0 2 26

இவ் மாகாணம்—புதுரை அரேபுலவன்னை அப்புகாவி விசுவ அகினிவாகிசியம் கிசிய அறிவெலவை அரேபுலவன்னை அகினிவாகிசியம்; கிசியவெலவன்னை அகினிவாகிசியம் (T.P. 165,334); கிசியவெலவன்னை அகினிவாகிசியம் அறிவெலவை அரேபுலவன்னை அகினிவாகிசியம்.

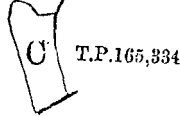
பிரதமபடத்து இலக்கம் 2.

துண்டு.	காணியினது பெயர்.	வீசாலம்.
C ... பிட்டவெலவத்தேகேன	...	ஏ. அ. ப.
		0 2 26

எல்லை, வடக்கு-எல்லேவத்தே அப்புக்காமி உரித்துபேசும் அம்பலன்க்கப்பல்லேப்பத்தன; கிழக்கும் தெற்கும்-பல் வெலவத்த (T.P. 165,334); மேற்கு-அரசாட்சிக்குள்ள அம்பலன்க்கப்பல்லேப்பத்தன.



Ambalankapallehenepatana



Scale of 8 Chains to an Inch.

Situation : Gotuwela village in Kumbalwela korale.

Preliminary plan 2.

Lot.	Name of Land.	Extent.
		A. R. P.
C ...	Pitawalawattehena ...	0 2 26

NOTE.—T.P. 165, 334, Pallewelawatta

Surveyor-General's Office,
Colombo, February 17, 1903.

P. D. WARREN,
Assistant Surveyor-General.

III.

Preliminary plan 2.

Lot.	Name of Land.	Extent.
		A. R. P.
W ...	Landekumburehena ...	1 0 5

and bounded as follows: on the north by Weliwattehena claimed by Galpottewattegedara Ratnayaka Mudiyansele Rammenika; on the east by Medapatana (T.P. 178,065), Titimbiliyagahahena (T.P. 178,066), Deyana-arawepatana (T.P. 178,067); on the south by a water-course; on the west by the Gotuwela-oya.

இல் சிவீயம் 2.

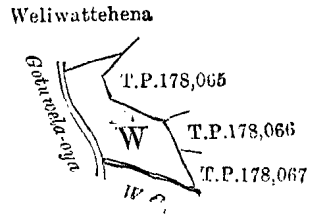
கிழக்கு-பிச.	ஒவ்வொரு வில.	விலைமரம்.
W ...	சென்டேவாறுமேலேய	ஏ. ர. ப.
		1 0 5

தென் மூலம்—சுற்று வட்டவெலவத்தேகேன நத்தனாயக்க முதியன்சேலாகே நம்மெனிக்கா உரித்துபேசும் வெலவத்தேகேன; கிழக்கு-மெதப்பத்தன (T.P. 178,065), தித்திம்பிலியாகாகேன (T.P. 178,066), தெய்யன்சேலாகேன அறுவேப்பத்தன (T.P. 178,067); தெற்கு-நீர்வாய்க்கால்; மேற்கு-கொட்டுவெலவாய.

பிரதமபடத்து இலக்கம் 2.

துண்டு.	காணியினது பெயர்.	வீசாலம்.
W ...	என்சேலும்புரேகேன	ஏ. அ. ப.
		1 0 5

எல்லை, வடக்கு-கல்பெபாத்தேவத்தேகேன நத்தனாயக்க முதியன்சேலாகே நம்மெனிக்கா உரித்துபேசும் வெலவத்தேகேன; கிழக்கு-மெதப்பத்தன (T.P. 178,065), தித்திம்பிலியாகாகேன (T.P. 178,066), தெய்யன்சேலாகேன அறுவேப்பத்தன (T.P. 178,067); தெற்கு-நீர்வாய்க்கால்; மேற்கு-கொட்டுவெலவாய.



Scale of 8 Chains to an Inch.

Situation : Gotuwela village in Kumbalwela korale.

Preliminary plan 2.

Lot.	Name of Land.	Extent.
W	Landekumburehena	A. R P.
W	Landekumburehena	1 0 5

NOTE.—T.P. 178,065, Medapatana
 T.P. 178,066, Titimbiliyagahahena
 T.P. 178,067, Deyana-arawepatana

Surveyor-General's Office,
Colombo, February 17, 1903,

P. D. WARREN,
Assistant Surveyor-General.