

SUPPLEMENT

TO

The Ceylon Government Gazette,

PART III.

FRIDAY, MAY 22, 1903.

NOTICE UNDER THE WASTE LANDS ORDINANCES, 1897, 1899, AND 1900.

TAKE notice, that unless within three months from the 17th day of April, 1903, the persons, if any, who claim any interest in the lands hereinafter mentioned or in any one or more of such lands or to some interest therein, make claim in person or in writing to the said lands or any of them or to some interest therein to the Special Officer appointed under section 28 of "The Waste Lands Ordinances, 1897, 1899, and 1900," at his office at Galle;

Such Special Officer, in pursuance of the powers vested in him by the said Ordinances, will declare by writing under his hand that the said lands or such of them, as to which no claim has been made, are the property of the Crown.

J. G. FRASER,
Special Officer.

Description of Lands referred to.

The following lots situated in the village of Gotuwela in the Kumbalwela korale of the Yatikinda division, in the Province of Uva, as described in the annexed certified tracings:—

I.

Preliminary plan 2.

Lot	Name of Land.	Extent.
Y	Siyambala-arawewattehena	A. R. P. 6 1 0

and bounded as follows: on the north by the cart road from Ella to Naula, a footpath; on the east by a footpath, Ampitigodapatana belonging to Crown; on the south by Gannilewatta claimed by Malitikumburegedara Kiriwante, the Gotuwela-oya; on the west by the Gotuwela-oya, a water-course, Millagaha-arawa claimed by Sembala-arawegedara Kirihatana and others, Sembala-arawewatta claimed by Sembala-arawegedara Nipuna and others.

වෂි 1903 ක්වූ අප්‍රේල් මස 17 වෙනි දින පවත් වුණු දැනුම් දෙනු ලබන දැනුමකදී මෙහි පහත දැක්වෙන ඉඩම්වලට නොහොත් ඉන් එකකට නොහොත් වැඩිගණනකට යම් අයිතිවාසිකමක් තිබෙන යම් අයෙක් ඇත්නම් ඒ අය විසින් මුද්‍රිතව සලකුම්වල වෂි 1897, 1899 සහ 1900 ආඥාපණවල 28 වෙනි වගන්තියේ ප්‍රකාරයට පත්කරණු ලැබූ විශේෂ මහත්මියරයානන්තරයේගේ ශ්‍රී ලංකා රාජ්‍ය ඉඩම්වලට අයිතිවීමේ අයිතිවාසිකමක් හෝ ලියවිලිකින් එකී ඉඩම්වලට නොහොත් ඊට ඇති යම් කොටසකට කිසි අයිතිවාසිකමක් පෙන්වා සිටින්නට නොයෙදෙනාත්, එකී විශේෂ මහත්මියරයානන්තරයේගේ ඉහතකී ආඥාපණවලින් ලැබී තිබෙන බලවල ප්‍රකාරයට අයිතිවාසිකම් නොතිබෙන එකී ඉඩම් එක්කෝ එසින් අයිතිවාසිකමක් ගෙණගැනීමට නොයෙදෙන සෑම ඉඩම් රජයට අයිතිවී ඇති සියලුම ඉඩම්වලට අයිතිවීමට අයිතිවාසිකමක් පෙන්වා ඇති ලියවිලිකින් උත්තරයේ විසින් ප්‍රකාශ කරන බව මෙහි දැනගත යුතුය.

ජේ. ජී. ශ්‍රේසර්,
විශේෂ මහත්මියරයානන්තරයේගේ.

ඉඩම්වල තුරුතුරු.

උතුරු පළාතට අයිති යටිකිද කොටසයේ කුඹල්වෙලකෝරලේ ගොවුටල යන ගමේ පිහිටා තිබෙන මීට අමුණා ප්‍රකාශ කරන සිතියමට අදාළව විසින් දැනගත යුතුය.

I.

විකිවිලිය.	මුල් සිතියම 2.	බිම්වරම.
Y	ඉඩමේ නම.	අ. රු. ප.
...	සියලුම ඉඩම්වලට අයිතිවීමේ නම	...
6	1	0

මීට මාසිමි—උතුරු ඇල්ලේමීට නාලලලට යන කරනහපාරද, අභිපාරද; නැගෙනහිරට අභි පාරද, රජයන්තක අම්පිවිගොඩපතාද; දකුණට මිලිකුඹුරේගෙදර කිරිවන්තේ විසින් අයිතිවාසිකම් කියන ගන්තියලවතද, ගොවුටලමයද; බස්නාහිරට ගොවුටලමයද, වතුර බස්නාහිරද, සෙම් බලවලවෙගෙදර කිරිතටනා සහ තවත් අය විසින් අයිතිවාසිකම් කියන මිලලකහඅරවද, සෙම්බල අරවෙගෙදර තිපුනා සහ තවත් අය විසින් අයිතිවාසිකම් කියන සෙම්බල අරවවතද.

මහලුබිම්වලට අයිතිවීමේ නමක් නොමැතිවීමේ අයිතිවාසිකමක් ඇතිවීමේ අයිතිවාසිකමක් නොමැතිවීමේ අයිතිවාසිකමක් තිබෙන යම් අයෙක් ඇත්නම් ඒ අය විසින් මුද්‍රිතව සලකුම්වල වෂි 1897, 1899 සහ 1900 ආඥාපණවල 28 වෙනි වගන්තියේ ප්‍රකාරයට පත්කරණු ලැබූ විශේෂ මහත්මියරයානන්තරයේගේ ශ්‍රී ලංකා රාජ්‍ය ඉඩම්වලට අයිතිවීමේ අයිතිවාසිකමක් හෝ ලියවිලිකින් එකී ඉඩම්වලට නොහොත් ඊට ඇති යම් කොටසකට කිසි අයිතිවාසිකමක් පෙන්වා සිටින්නට නොයෙදෙනාත්, එකී විශේෂ මහත්මියරයානන්තරයේගේ ඉහතකී ආඥාපණවලින් ලැබී තිබෙන බලවල ප්‍රකාරයට අයිතිවාසිකම් නොතිබෙන එකී ඉඩම් එක්කෝ එසින් අයිතිවාසිකමක් ගෙණගැනීමට නොයෙදෙන සෑම ඉඩම් රජයට අයිතිවී ඇති සියලුම ඉඩම්වලට අයිතිවීමට අයිතිවාසිකමක් පෙන්වා ඇති ලියවිලිකින් උත්තරයේ විසින් ප්‍රකාශ කරන බව මෙහි දැනගත යුතුය.

சொல்லப்பட்ட காணிகளின் விவரம்.

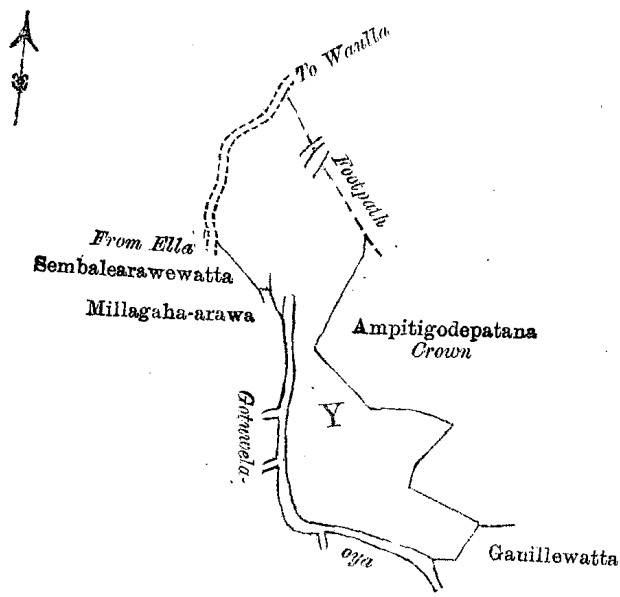
ஊவா மாகாணத்தின் யட்டிக்கிந்தை பகுதியில் சும்பல்வெலக் கோறையைச் சேர்ந்த கொட்டுவெல என்னும் கிராமத்திலுள்ள இதன் கீழ் சொல்லப்படும் காணித்துண்டுகள், அஃதாவது இத்தோட்டணத்துக் குறிக்கப்பட்டு உறுதிப்படுத்திய டாப்புகளில் விவரிக்கப்பட்டிருக்கின்றன :—

I.

பிரதமபடத்து இலக்கம் 2.

துண்டு.	காணியினது பெயர்.	விசாலம்.
Y ...	சியம்பலாஅறவேவத்தேகேன	ஏ. அர. ப. 6 1 0

எல்லை, வடக்கு-எல்லவிருந்து நாவுலைக்குபோகும் கரத்தை ரேட்டு, அடிபாதை; கிழக்கு-அடிபாதை, அரசாட்சிக்குள்ள அம்பிட்டிகொடப்பத்தன; தெற்கு-மனித்திசும்புரேகெதறக் கிரிவனத்தே உரித்துபேசும் கன்னிலேவத்த, கொட்டுவெலவைய; மேற்கு-கொட்டுவெலவைய, நீர்வாய்க்கால், ஸெம்பலேஅறவேகெதறக் கிரிஹட்டளவும் சிலபேர்க்கும் உரித்துபேசும் மில்லகாராவ, ஸெம்பலஅறவேகெதற நிப்புளவும் சிலபேர்க்கும் உரித்துபேசும் ஸெம்பலஅறவேவத்த.



Scale of 8 Chains to an Inch.
Situation : Gotuwela village in Kumbalwela korale.
Preliminary plan 2.

Lot.	Name of Land.	Extent.
		A. R. P.
Y ...	Siyambala-arawewattehena	6 1 0

P. D. WARREN,
Assistant Surveyor-General.

Surveyor-General's Office,
Colombo, February 17, 1903.

II.

Preliminary plan 2.

Lot.	Name of Land.	Extent.
		A. R. P.
E 1 ...	Jambugahahena alias Kabalosarawepatana	4 1 32

and bounded as follows : on the north and east by a footpath ; on the south by Gadadehilarawa claimed by Charles Silva of Naulla, Kabalosarawa claimed by Sembala-arawegedara Nipuna and others ; on the west by Kabolosarawepatana belonging to Crown.

இல்க்கம் 2.

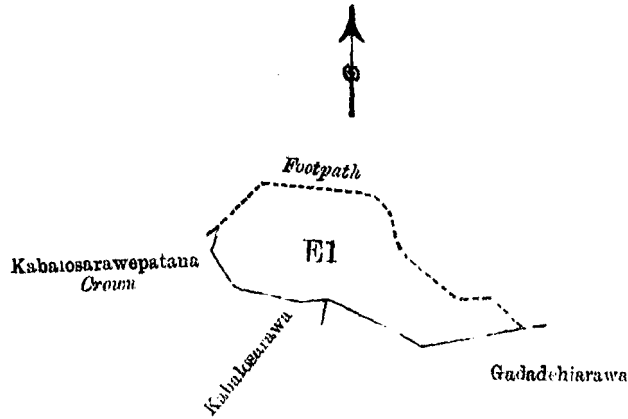
விவரிப்பை.	ஒவ்வொரு பகுதி.	விவரிப்பை.
E 1 ...	பெரியபுறமேயை அடையக் காலேயை	4 1 32

தென் மூலம்—புறமேயை அடையக் காலேயை; தெற்கு-நாவுலையிலிருந்து சாரளியில் சிவ்வா உரித்துபேசும் கட்டாபெயர் அறவ, ஸெம்பலஅறவேகெதற நிப்புளவும் சிலபேர்க்கும் உரித்துபேசும் கட்டாபெயர் அறவ; மேற்கும்-அரசாட்சிக்குள்ள கட்டாபெயர் அறவ.

பிரதமபடத்து இலக்கம் 2.

துண்டு.	காணியினது பெயர்.	விசாலம்.
E 1 ...	ஜம்புகாகேன அல்லது கபளொஸஅறவேப்பத்தன	ஏ. அர. ப. 4 1 32

எல்லை, வடக்கும் கிழக்கும்-அடிபாதை; தெற்கு-நாவுலையிலிருந்து சாரளியில் சிவ்வா உரித்துபேசும் கட்டாபெயர் அறவ, ஸெம்பலஅறவேகெதற நிப்புளவும் சிலபேர்க்கும் உரித்துபேசும் கட்டாபெயர் அறவ; மேற்கும்-அரசாட்சிக்குள்ள கட்டாபெயர் அறவ.



Scale of 8 Chains to an Inch.

Situation : Gotuwela village in Kumbalwela korale.
Preliminary plan 2.

Lot.	Name of Land.	Extent. A. R. P.
E 1 ...	Jambugahahena alias Kabalosarawepatana	... 4 1 32

Surveyor-General's Office,
Colombo, February 17, 1903.

P. D. WARREN,
Assistant Surveyor-General.

III.

Preliminary plan 2.

Lot.	Name of Land.	Extent. A. R. P.
0 ...	Diviyawetunallehena	... 6 2 2

and bounded as follows : on the north by Mulutakumbuwolyaya claimed by Illukpolessowattogodara Babun Appu and others ; on the east and south by a footpath, an ela (Divyawatte Modawattehena, T.P. 178,064) ; on the west by a stream.

මුල් ස්වයං 2.

කමකරවිත.	ඉඩමේ නම.	භිම්බරම. අ. රූ. ප.
0 ...	දිවියාවැටුනඇල්ලේමහන	... 6 2 2

මෙම මාසිම—ඉතුරට ඉළක්පැලැස්මේවත්මනේකෙර බඩුන්අපසු සහ තවත් අය විසින් අසින් මාසිකම කියන පුළුතුකුඹුල්ලේපල්ලායාද ; නැගෙනහිරට සහ දකුණට අසිපාරද, ඇලද, දිවමහන මැදවත්තෙහේනද (T.P. 178,064) ; බස්නුඉරට ලදුලද.

විෂයයට මුළුමනින්ම 2.

තර්ථ.	කාණ්ඩින නු පෙයර්.	විෂයය. අ. රූ. ප.
0 ...	ත්වියාවෙට්ටිනෙව්ලෙකෙ	... 6 2 2

ඉළ, වැටුණු-මුළුමනින්ම පෙවෙස්වත්තෙකෙතර පපුන් අප්පුම සිවපෙර්කෙම මුළුමනින්ම මුළුමනින්ම පෙවෙස්වත්තෙකෙතර ; මුළුමනින්ම මුළුමනින්ම-අභිපාත, ඉළ, ත්වියාවත්තෙකෙතර (T.P. 178,064) ; මෙහිමුළුමනින්ම.



Scale of 8 Chains to an Inch.

Situation : Gotuwela village in Kumbalwela korale.
Preliminary plan 2,

Lot.	Name of Land.	Extent.
		A. R. P.
O ...	Diwiyawetunaehena ...	6 2 2

NOTE.—T.P. 178,064, Diyawatte Medawattehena.

Surveyor-General's Office,
Colombo, February 17, 1903.

P. D. WARREN,
Assistant Surveyor-General.

IV.

Lot.	Name of Land.	Extent.
		A. R. P.
N ...	Ambagaha-arawehena ...	4 3 16

and bounded as follows : on the north by Galgoda-ambagahawatta (T.P. 172,097), Pallewelawatta (T.P. 165,334); on the east by Pallewelawatta (T.P. 165,334), Gotuwelapatana (T.P. 174,088), Gotuwelapatana (T.P. 174,089); on the south by an ela; on the west by Mulutukumburewelyaya claimed by Illukpellesse Wattegedara Babunappu and others; Illukpellessewatta claimed by ditto.

මුල් සිතියම 2.

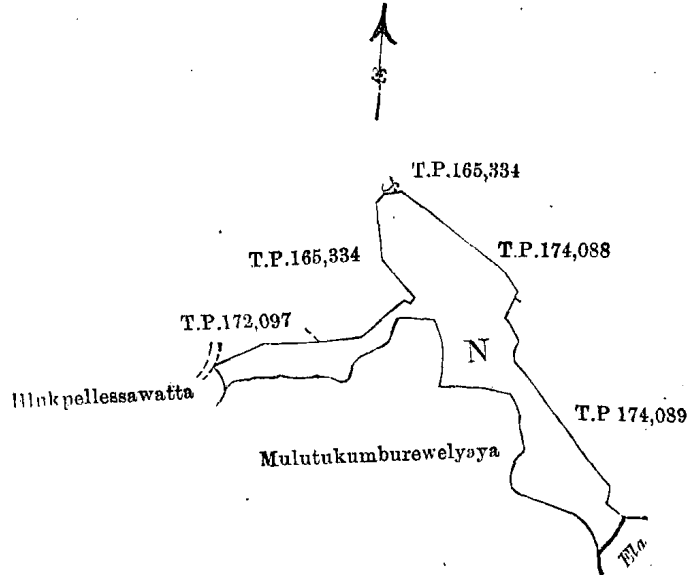
බිම්කපිලිය.	ඉඩමේ නම.	බිම්තරම.
		අ. රු. ප.
N ...	අඹනහඅරුවේහේන ...	4 3 16

මිට මාසිම—උතුරට ගල්ගොඩඅඹනහවන (T.P. 172,097), පළුලේවෙලවන (T.P. 165,334); නැගෙනහිරට පල්ලේවෙලවන (T.P. 165,334), ගොවුලෙලපන (T.P. 174,088), ගොවුලෙලපන (T.P. 174,089); දකුණට ඇල; බස්නාහිරට ඉළක් පැලැස්සේවත්තේගෙදර බඩුන්අප්පු සහ තවත් අය විසින් අසිතිවාසිකම් කියන මුහුදුබුර්වෙල්යායද, එම අය විසින් අසිතිවාසිකම් කියන ඉළක් පැලැස්සේවනද.

பிரதமபடத்து இலக்கம் 2.

නුංඹ.	කාණියිනතු පෙයර්.	විසාලම්.
		අ. රු. ප.
N ...	අඹනහඅරුවේහේන ...	4 3 16

எல்லை, வடக்கு-கல்கொடஅம்பகாவத்த (T.P. 172,097), பல்லைவெலவத்த (T.P. 165,334); கிழக்கு-பல்லைவெலவத்த (T.P. 165,334), கொட்டுவெலப்பத்தன (T.P. 174,088), கொட்டுவெலப்பத்தன (T.P. 174,089); தெற்கு-எல; மேற்கு-இலக்கப்பெலெசுவத்தேகெதற பபுன்அப்புவும் சிலபேர்களும் உரித்துபேசும் முறுத்துக்கும்புரேவெலயாய, மேற்சொல்லியவர்கள் உரித்துபேசும் இலக்கப்பெலெசுவத்த.



Scale of 8 Chains to an Inch.

Situation : Gotuwela village in Kumbalwela korale.
Preliminary plan 2.

Lot.	Name of Land.	Extent.
		A. R. P.
N ...	Ambagaha-arawehena ...	4 3 16

NOTE.—T.P. 172,097, Galgoda Ambagahawatta.
T.P. 165,334, Pallewelawatta.
T.P. 174,088, Gotuwelapatana.
T.P. 174,089, do.

Surveyor-General's Office,
Colombo, February 17, 1903.
1,464

P. D. WARREN,
Assistant Surveyor-General.

V.

Preliminary plan 2.

Lot.	Name of Land.	Extent.
		A. R. P.
I ...	Watagodahena ...	3 2 15

and bounded as follows: on the north by Elawatta (T.P. 189,164); on the east by Kahatadandegedarawatta claimed by Kahatadandegedara Appuhami and others, Kahatadandekumburuyaya claimed by Siyambalagaha-arawegedara Appuhami and others, Tibbotugodawatta claimed by Galpotttekumbure Rammenika and others, Pallekahatadandekumbura claimed by ditto; on the south by a stream; on the west by the Kumbalwela-oya.

මුල් සිතියම 2.

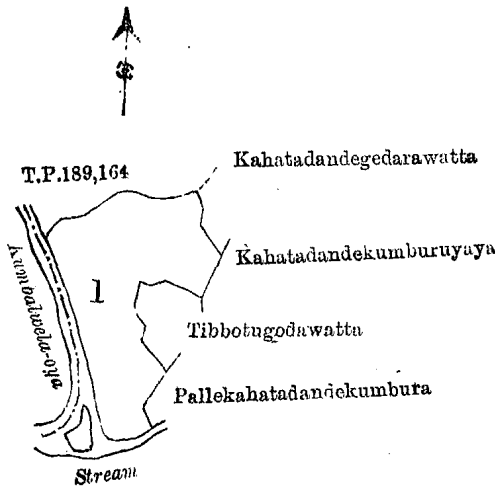
බිම්බවර්ණය.	ඉඩමේ නම.	භිම්බරම.
		අ. රු. ප.
I ...	වටගොඩහේන ...	3 2 15

මීට මාසිම්—ලකුරට ඇලුවනාද (T. 189,164); නැගෙනහිරට කහවදන්බේගෙදර අප්පුහාමි සහ නවත් අය විසින් අයිතිවාසිකම් කියන කහවදන්බේගෙදරවනාද, සියඹලාගහඅරබේගෙදර අප්පුහාමි සහ නවත් අය විසින් අයිතිවාසිකම් කියන කහවදන්බේකුඹුරුයායද, ගල්පොත්තේකුඹුරේ. රම මැනිකා සහ නවත් අය විසින් අයිතිවාසිකම් කියන තිබ්බොටුගොඩවනාද, එම අය විසින් අයිතිවාසිකම් කියන පල්ලේකහවදන්බේකුඹුරද; දකුණට දෙලද; බස්නෙහිරට කුඹුල්වෙලුමයද.

பிரதமப்படத்து இலக்கம் 2.

குண்டு.	காணியினது பெயர்.	விசாலம்.
		அ. ரூ. ப.
I ...	வட்டகொடகேன ...	3 2 15

எல்லை, வடக்கு-எலுவத்த (T.P. 189,164); கிழக்கு-கண்டதண்டேகேதற அப்புகாமியும் சிலபேர்களும்; உரித்து பேசும் கண்டதண்டேகேதறவத்த, சியம்பலாகாஅறவேகேதற அப்புகாமியும் சிலபேர்களும் உரித்துபேசும் கண்டதண்டேகும்புறாயாய, கலப்பொத்தேகும்புரே றம்மெனிக்காவும் சிலபேர்களும் உரித்துபேசும் திட்டொட்டுகொடவத்த, மேற்சொல்லியவர்கள் உரித்துபேசும் பல்லேகண்டதண்டேகும்புர; தெற்கு-ஓடை; மேற்கு-கும்பல்வெலுய.



Scale of 8 Chains to an Inch.

Situation: Gotuwela village in Kumbalwela korale.

Preliminary plan 2.

Lot.	Name of Land.	Extent.
		A. R. P.
I ...	Watagodahena ...	3 2 15

NOTE.—T.P. 189,164, Elawatta.

Surveyor-General's Office,
Colombo, February 17, 1903.

P. D. WARREN,
Assistant Surveyor-General.