



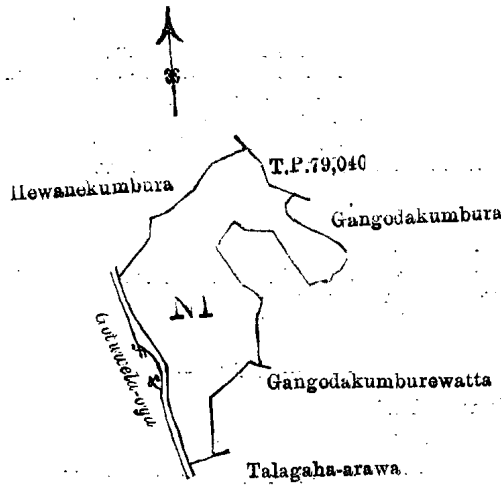
சொல்லப்பட்ட காணிகளின் விவரம்.

ஊவாமாகாணத்தின் யட்டிக்கிந்தை பகுதியில் குடும்பவலக் கோறையைச் சேர்ந்த கொட்டுவெலை என்னும் கிராமத்திலுள்ள இதன் கீழ் சொல்லப்படும் காணித்துண்டுகள், அகநாவது இத்தொடருக்குக் குறிக்கப்பட்டு உறுதிப்படுத்திய டாப்புகளில் விவரிக்கப்பட்டிருக்கின்றன :-

I.

	பிரதமபடத்து இலக்கம் 2.	விசாலம்.
துண்டு.	காணியினது பெயர்.	ஏ. ஊ. ப.
N 1 ...	இவிப்பத்துகொடகேன ...	4 2 12

எல்லை, வடக்கு-தேமோதறயில் இருந்த என். டி. ஜோனும் சிலபேர்களும் உரித்துபேசும் ஹெவனேரும்புர, ரும்பல் வெலபத்தினிதேவாலேஉடைய கின்னறமுள்ள (T.P. 79,040); கிழக்கு-கன்கொடகேதற்கறவாவும் சிலபேர்களும் உரித்துபேசும் கன்கொடகும்புற; தெற்கு-மேற்சொல்லியவர்கள் உரித்துபேசும் கன்கொடகும்புரேவத்த, தலகாகேதற ஹுநா உரித்துபேசும் தலகாஅறவ; மேற்கு-கொட்டுவெலையு,



Scale of 8 Chains to an Inch.

Situation : Gotuwela village in Kumbalwela korale.

Preliminary plan 2.

Lot.	Name of Land.	Extent.
N 1 ...	Ilipatugodahena ...	A. R. P. 4 2 12

Surveyor-General's Office,  
Colombo, February 17, 1903.

NOTE.—T.P. 79,040 temple land.

P. D. WARREN,  
Assistant Surveyor-General.

II.

Preliminary plan 2.

Lot.	Name of Land.	Extent.
T 1 ...	Talagahahena ...	A. R. P. 0 0 37

and bounded as follows : on the north by Godamadepatana belonging to Crown ; on the east by a footpath ; on the south and west by Godamadepatana belonging to Crown.

இல் கிழியல் 2.

துண்டு.	காணியினது பெயர்.	விசாலம்.
T 1 ...	தலகாகேன ...	ஏ. ஊ. ப. 0 0 37

ஊடு மாகாணம்—புறநாடு ரகசன்களையெய்திவகையுடைய; கருவையொருபுறம் அழியலுடைய; கருவையொருபுறம் அழியலுடைய; கருவையொருபுறம் அழியலுடைய.


பிரதமபடத்து இலக்கம் 2.

துண்டு.	காணியினது பெயர்.	விசாலம்.
T 1 ...	தலகாகேன ...	ஏ. ஊ. ப. 0 0 37

எல்லை, வடக்கு-அரசாட்சிக்கான கொடும்பேட்டை; கிழக்கு-அடியாலை; தெற்கும் மேற்கும்-அரசாட்சிக்கான கொடும்பேட்டை.



Godamadepatana



Scale of 8 Chains to an Inch.

Situation : Gotuwala village in Kumbalwela korale.

Preliminary plan 2.

Lot.	Name of Land.	Extent. A. R. P.
T 1 ...	Talagahahena ...	0 0 37

Surveyor-General's Office,  
Colombo, February 17, 1903.

P. D. WARREN,  
Assistant Surveyor-General.

III.

Preliminary plan 2.

Lot.	Name of Land.	Extent. A. R. P.
F 1 ...	Illukhena ...	1 3 25

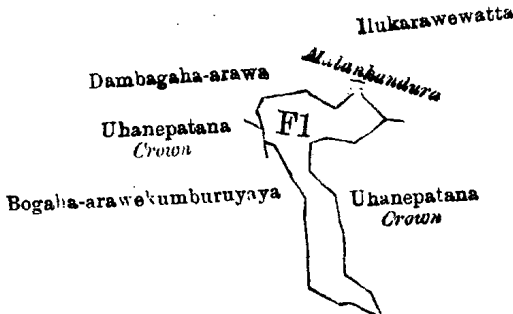
and bounded follows: on the north by the Dambagaha-arawa claimed by Halpe Heen Mudiyanse, the Malakandura, Illukarawewatta claimed by Illukarawegedara Hindu Menika and others; on the east by Uhanepatana belonging to Crown; on the south by Bogaha-arawekumburuyaya claimed by Don Cornelis Appuhami Arachchi and others; on the west by Bogaha-arawekumburuyaya claimed by ditto, Uhanepatana belonging to Crown.

විමර්ශය.	මුල් සිතියම 2.	විමර්ශය.
F 1 ...	ඉඩමේ නම.	අ. රු. ප.
F 1 ...	ඉඩක්කොන ...	1 3 25

මෙම මාසිම—උතුරට හල්පේ හීන්මුදියන්සේ විසින් අයිතිවැසිකම් කිරින දමගහඅරවද, මලකදරද, ඉඩක්කොනමේගෙ දර හුදමැනිකා සහ නවත් අය විසින් අයිතිවැසිකම් කිරින ඉඩක්කොනමේවත්තද; නැගෙනහිරට රජසත්තක ලහනෙපතනද; දකුණට දෙන්නේ නොර්නෙලීස් අප්පුහාමි ආරච්චිල සහ නවත් අය විසින් අයිතිවැසිකම් කිරින බෝගහඅරමේකුඹුරුයානද; බස්නාහිරට එම අය විසින් අයිතිවැසිකම් කිරින බෝගහඅරමේකුඹුරුයානද, රජසත්තක ලහනෙපතනද.

තැන්ම.	වීරතමපද්මා ඉලක්කම 2.	විෂාලම.
F 1 ...	කාණිච්ඤා පෙයාර්.	අ. රු. ප.
F 1 ...	ඉඩක්කොන ...	1 3 25

எல்லை, வடக்கு-ஹலப்பே ஹின்றுதியன்சே உரித்துபேசும் தம்பகாஅருவ, மலக்கந்தூர், இலக்கஅருவேகெதற ஹா-துமெனிக்காலும் சிலபேர்களும் உரித்துபேசும் இலக்கஅருவேவத்த; கிழக்கு-அரசாட்சிக்குள்ள உகானேப்பத்தன; தெற்கு-தொன் கொறனெலிஸ அப்புகாமி ஆரச்சியும் சிலபேர்களும் உரித்துபேசும் போகாஅருவேகும்புறயாய; மேற்கு-மேற் சொலியவர்கள் உரித்துபேசும் போகாஅருவேகும்புறயாய, அரசாட்சிக்குள்ள உகானேப்பத்தன.



Scale of 8 Chains to an Inch.

Situation : Gotuwala village in Kumbalwela korale.

Preliminary plan 2.

Lot.	Name of Land.	Extent. A. R. P.
F 1 ...	Illukhena ...	1 3 25

Surveyor-General's Office,  
Colombo, February 17, 1903.

P. D. WARREN,  
Assistant Surveyor-General.