

SUPPLEMENT

TO

The Ceylon Government Gazette,

PART III.

FRIDAY, MAY 22, 1903.

NOTICE UNDER THE WASTE LANDS ORDINANCES, 1897, 1899, AND 1900.

TAKE notice, that unless within three months from the 1st day of May, 1903, the persons, if any, who claim any interest in the lands hereinafter mentioned or in any one or more of such lands, appear before the Government Agent of the Province of Sabaragamuwa at the Ratnapura Kachcheri and make claim to the said lands or any of them or to some interest therein :

Such Government Agent, in pursuance of the powers in him vested by Ordinance No. 1 of 1897, will declare by writing under his hand that the said lands or such of them, as to which no claim has been made, are the property of the Crown.

G. SAXTON,
Government Agent.

Description of Lands referred to.

The following lots, all situated in the village Meddekanda in the Helaudapalata of Meda korale in the District of Ratnapura, in the Province of Sabaragamuwa, as described in the annexed plans :—

I.

Preliminary plan 714.

Lot.	Name of Land.	Extent. A. R. P.
31	Doralketiyamukalana ...	6 3 30
32	Do. ...	5 2 36
34	Do. ...	14 3 5
		27 1 31

bounded on the north by Kadawata korale boundary, (P.P. ⁴³ V 11.) Rassagalagama claimed by S. D. Mahawalatenna, Ratemahatmaya, Bilipatkandura-ela; north-east by Bilipatkandura-ela; on the east by (P.P. ⁴³ V 11.) Rassagalagama claimed by S. D. Mahawalatenna, Ratemahatmaya, (P.P. ⁷¹⁴ 35) Tiriwanaketiyahena claimed by Palawasan Kankani; on the south by (P.P. ⁷¹⁴ 36) Napolahena, &c., claimed by Palawasan Kankani, (P.P. ⁷¹⁴ 33) Acharige-elakumbura claimed by G. Hatanga, &c., (P.P. ⁷¹⁴ 30) Kudagalahena &c., claimed by Palawasan Kankani; and on the west by (P.P. ⁷¹⁴ 30) Kudagalahena, &c., claimed by Palawasan Kankani.

මෙහි පහත සඳහන් වූ ඉඩම් සම්බන්ධව තිබෙන අයිතිකරුන් ඇති කෙතෙක් ඉන්නවානම් ඒ අය වර්ෂ 1903 ක් වූ මැයි මස 1 වෙනි දින පටන් තුන්මාසයක් ඇතුළත රත්නපුරේ කවිචේරියට ඇවිත් සබරගමු පළාතේ ආණ්ඩුවේ ඒජන්ත උන්තාන්සේ ඉදිරිපිට පෙනී සිට එහි ඉඩම්වලට හෝ ඉන් එකකට තිබෙන අයිතිකම් නොහොත් ඒ සම්බන්ධව තිබෙන වැදගත්කම කියා නොසිටියොත් එකී ආණ්ඩුවේ ඒජන්ත උන්තාන්සේ විසින් වර්ෂ 1897 හේ 1 වෙනි ආඥාපණතෙන් උන්තාන්සේට ලැබී තිබෙන බලපෑම වත්කම්වල ප්‍රකාරයට, අයිතිකරුන් කියා නොසිටිය ඒ ඉඩම් රාජසන්නක ඉඩම් බව උන්තාන්සේගේ අත්සන ඇති ලියවිල්ලකින් එළිදරව්කරණ බව මෙයින් දැනගත යුතුයි.

ජී. සැක්සන්,
ආණ්ඩුවේ ඒජන්ත උන්තාන්සේ.

ඉඩම්වල තොරතුරු.

සබරගමු පළාතේ රත්නපුරේ දිස්ත්‍රික්කවට අයිති මැදකෝරලේ හෙලලඔපලාතේ මැදදො කන්ද කිසන හම පිහිටි මීට අමුතා පු සහතික සිතියමේ පෙනීයන මෙහි පහත සඳහන් කරණ බිම් කවරි, එනම් :—

I.

පැලෑටිකඩදැසියේ නො. 714.

බිම්කවරිය.	ඉඩමේ නම.	ඛිමතරම. අ. රූ. ප.
31	දොරල්කැරියමුකලාන	6 3 30
32	එම	5 2 36
34	එම	14 3 5
		27 1 31

மேலே மூலம்—சுமார் கமிஷனரின் மூலம், இலக் கமிஷன் 43
 மகன்மகம் அகிலம் கமிஷன் ரசீதுகளை, இலக் கமிஷன் V11 ஈ.ஈ.ஈ. மகன்மகம் ரசீது
 ஈ.ஈ.ஈ. ; மகன்மகம் இலக் கமிஷன் 43 ஈ.ஈ.ஈ. மகன்மகம் ரசீதுகளை அகிலம் கமிஷன்
 ரசீதுகளை, இலக் கமிஷன் 714
 இலக் கமிஷன் 35 மகன்மகம் அகிலம் கமிஷன் கமிஷன் கமிஷன் கமிஷன் ; மகன்மகம்
 இலக் கமிஷன் 714
 இலக் கமிஷன் 36 மகன்மகம் அகிலம் கமிஷன் கமிஷன் கமிஷன் கமிஷன் ; மகன்மகம்
 ஈ.ஈ.ஈ. கமிஷன் கமிஷன் கமிஷன் கமிஷன் கமிஷன் கமிஷன் கமிஷன் கமிஷன் ; மகன்மகம்
 அகிலம் கமிஷன் கமிஷன் கமிஷன் கமிஷன் கமிஷன் கமிஷன் கமிஷன் கமிஷன் ; மகன்மகம்
 அகிலம் கமிஷன் கமிஷன் கமிஷன் கமிஷன் கமிஷன் கமிஷன் கமிஷன் கமிஷன் ; மகன்மகம்
 அகிலம் கமிஷன் கமிஷன் கமிஷன் கமிஷன் கமிஷன் கமிஷன் கமிஷன் கமிஷன் ; மகன்மகம்

இதிலே பின்னர் சொல்லப்படும் காணிகளைப்பற்றி அல்லது அவையில் ஏதும் உடந்தைக்கு உரித்துபேசுபவர்
 கள் யாருமுண்டானால், அவர்கள் 1903 ம் ஆண்டு மெயின் 1 தேதியிலிருந்து மூன்று மாதங்களுக்குள் இர
 த்தினபுரி கச்சேரியில் சபரமுறைவ மாகாணத்த அரசாட்சி ஏசென்று முன்பாகத் தெரிபட்டு குறித்த காணி
 களுக்கு அல்லது ஒன்றுக்கு அல்லது ஏதும் உடந்தைக்கு உரித்துண்டெனச் சாதித்தாலன்றி, குறித்த அரசா
 ட்சி ஏசென்று அவர்கள் தனக்கு 1897 ம் ஆண்டின் 1 ம் இலக்கச் சட்டத்தினால் கிடைத்திருக்கும் தத்து
 வப்பிரகாரம் உரித்துப்பேசப்படாதவையாகிய குறித்த காணிகள் முடிக்குரியவை என தனக்கையொப்பத்
 தோடு எழுத்திலே வெளிப்படுத்துவார்கள் என்பதை அறிந்துகொள்க.

ஜி. செக்ஸ்-ன்,
 அரசாட்சி ஏசென்று.

காணிகளின் விவரம்.

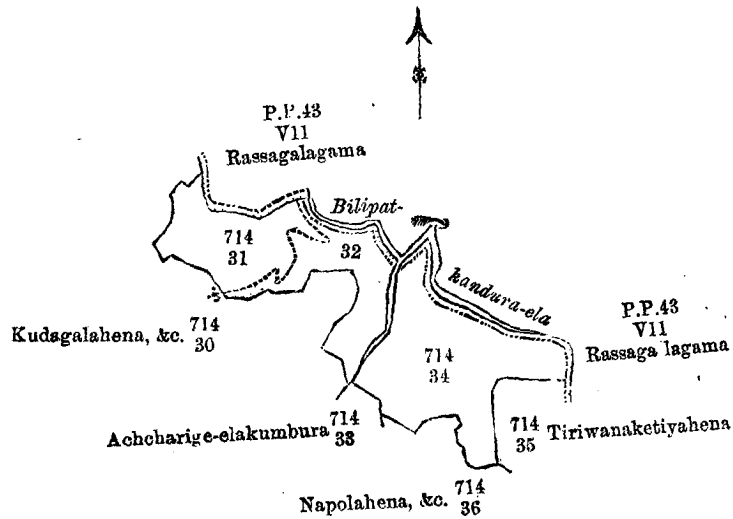
சபரமுறைவ மாகாணம் இரத்தினபுரி டிஸ்ட்ரிக்ட்டைச் சேர்ந்த மெதக்கோறனை கெலஉடப்பளாத்தையிற்
 மெத்தெகந்தே எ னும் கிராமத்திலிருக்கும் இடத்தோடணத்திருக்கும் படத்தில் விவரித்துக்காட்டி இருக்கி
 ன்ற பின்னர் சொல்லப்படும் காணிகளாவன :—

I.

இல.	பிரதமப்படத்தின் இலக்கம் 714. காணியின் பெயர்.	விசாலம். ஏ. றா. ப.
31	தொல்கெற்றியேழுக்களான	6 3 30
32	ஷெ	5 2 36
34	ஷெ	14 3 5
		27 1 31

இவைகளின் எல்லைகளாவன, வடக்கு-கடவத்தக்கோறனை எல்லை, பி.ப. 43 எஸ். டி. மகவளத்தன்
 னை றட்டேமகம்மயா உரித்துப்பேசும் ஈசாகள கிராமமும் பிலிபத்தந்தா எல்லையும் ; வடக்கு-பிலிபத்
 தந்தேனை ; கிழக்கு-பி.ப. 43 எஸ். டி. மகவளத்தன்னை றட்டேமகம்மயா உரித்துப்பேசும் ஈசாகளம,
 பி.ப. 714 பாலவசன் கங்காணி உரித்துப்பேசும் திரிவனாக்கெட்டியேடுகளை ; தெற்கு-பி.ப. 714 பலவா
 சம் கங்காணி உரித்துப்பேசும் காப்பொலகளை, பி.ப. 714 ஜி. ஹத்தங்கா உரித்துப்பேசும் ஆச்சாரிகே எ
 லகுப்புற, பி.ப. 714 பலவசம் கங்காணி உரித்துப்பேசும் குடாகளகளை ; மேற்கு-பி.ப. 714 பலவசம் கங்
 காணி உரித்துப்பேசும் குடாகளகளை முதலியவை.

[For Tracing see page 3.]



Situation : Meddekanda village in Helaudapalata of Meda korale.

Lot.	Name of Land.	Extent.		
		A.	R.	P.
31	Doralketiya Mukalana	6	3	30
32	Do.	5	2	36
34	Do.	14	3	5

Surveyor-General's Office,
Colombo, February 19, 1903.

P. D. WARREN,
for Surveyor-General.

II.

Preliminary plan 714.

Lot.	Name of Land	Extent.		
		A.	R.	P.
37	Talawehena	1	1	28
44	Idiriya-gewattamukalana	16	1	0
		17	2	28

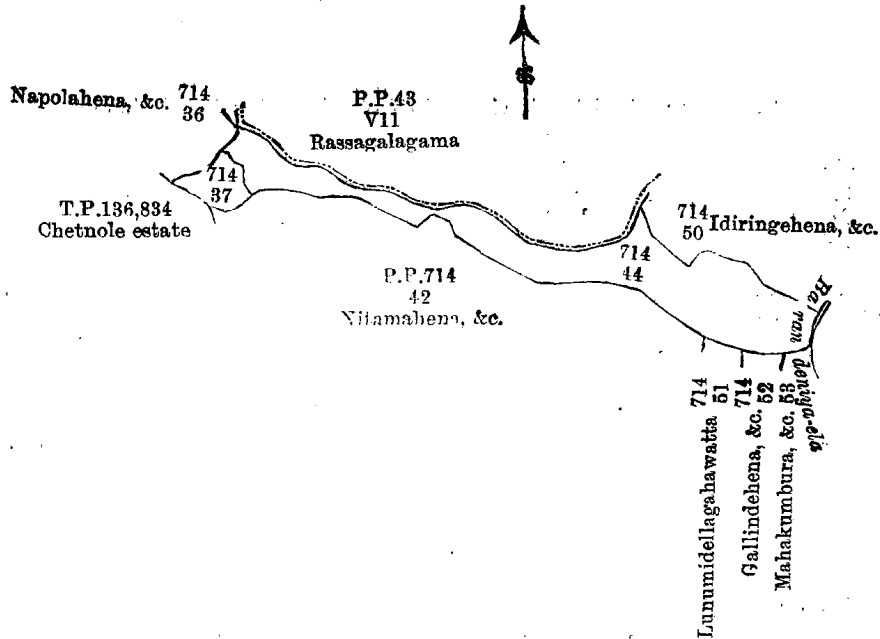
bounded on the north by (P.P. 43 VII.) Rassagalagama claimed by S. D. Mahawalatenna, Ratemahatmaya, Kadawatta korale boundary, (P.P. 714 50) Idiringehena, &c., claimed by I. A. Kirilamaya ; on the east by Barandeniya-ela ; on the south by (P.P. 714 53) Mahakumbura, &c., claimed by B. Kirimenika, &c., (P.P. 714 52) Gallindehena, &c., claimed by B. Kalinguwa, &c., (P.P. 714 51) Lunumidelle-gahawatta claimed by B. Kalinguwa, &c., (P.P. 714 42) Nitamahena, &c., claimed by Barandeniya Kiripatha ; on the west by (T.P. 136,834) Chetnole estate and (P.P. 714 36) Napolahena, &c., claimed by Palawasan Kankani.

බිම්කථාව.	පැලෑඟ කඩදැසියේ නො. 714.	ඉඩමේ නම.	විමිතරම.
			අ. රූ. ප.
37	...	තලාවෙහෙන	1 1 28
44	...	ඉදිරියගෙවත්තේ මුකලාන	16 1 0
			17 2 28

මීට මාසිම—උතුරට මුල් සිතියම 43 බිම්කථාව V11. ඇස්. ඩී. මහවලතැත්තේ රටේමහත්මයා අසිතිකම් කියන රස්සාගලහම, කඩවතකෝරලේ මාසිම, මුල් සිතියම 714 අයි. ඒ. කිරිලමයා අසිතිකම් කියන ඉදිරිත්තේ හේන සතාදී ඉඩම ; නැගෙනහිරට බරන්දෙහියඇල ; දකුණට මුල් සිතියම 714 බී. කිරිමැතිකා සහ තවත් අය අසිතිකම් කියන මහකුඹුර, මුල් සිතියම 714 ඩී. කලින්ගුවා අසිතිකම් කියන ගල්ලිද හේන සතාදී ඉඩම, මුල් සිතියම 714 බී. කලින්ගුවා සහ තවත් අය අසිතිකම් කියන එකුම්දලලහන මත්ත, මුල් සිතියම 714 බරන්දෙහියේ කිරිපතා අසිතිකම් කියන නිතමහේන ; සහ බස්නාහිරට නොමිමර 136,834 දරණ පිඹුරුකඩදැසියේ පෙහියන වැටිනෝල්වතන කියන ඉඩම, මුල් සිතියම 714 පලවාසන්කන්කානි අසිතිකම් කියන නාපොලහේන සතාදී ඉඩම.

காணியின் இல.	படத்தின் இலக்கம் 714. காணியின் பெயர்.	விசாலம் ஏ. றா. ப.
37 ...	தளாவேகேனை ...	1 1 28
44 ...	இதிரியாகேவத்தேமூக்களானை ...	16 1 0
		<hr/> 17 2 28 <hr/>

இவையின் எல்லைகளாவன வடக்கு-பி.ப. 43 V11 எஸ். டி. மகவளத்தன்னை றட்டேமகத்தமரா உரித்த ப்பேசும் ரூசாகளகம, கடவத்தக் கோறனை எல்லை, பி.ப. 714 ஐ. ஏ. கிரிமயா உரித்துப்பேசும் இதிரின் கேகேனை; கிழக்கு-பாரந்தெனியேளலை; தெற்கு-பி.ப. 714 பி. கிரிமெனிக்கே உரித்துப்பேசும் மகரும்புற, பி.ப. 714 பி. கலிங்குவா உரித்துப்பேசும் கல்லிந்தேகேனை, பி.ப. 53 714 பி. கலிங்குவா உரித்துப்பேசும் லுனுமிதல்லைகாவத் தை, பி.ப. 714 42 பறந்தெனியே கிரிபத்தா உரித்துப்பேசும் நித்தமேகேனை; மேற்கு-தா.ப. 136,834 செம்னோல் தோட்டமும், பி.ப. 714 36 பலவசம கங்காணி உரித்துப்பேசும் ராப்பொளகேனையும்.



Situation : Meddekanda village in Helaudapalata of Meda korale.

Lot.	Name of Land.	Extent.		
		A.	R.	P.
37 ...	Talawehena ...	1	1	28
44 ...	Idiriyagewattamukalana ...	16	1	0

Surveyor-General's Office,
Colombo, February 19, 1903.

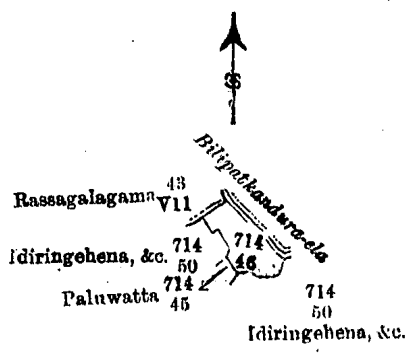
P. D. WARREN,
for Surveyor-General.

III.

Lot No. 46 in preliminary plan No. 714 called Idiringewattamukalana containing in extent 1A. 3R. 29P.: bounded on the north-east by Belipathkandura-ela; on the east by Bilipathkandura-ela, (P.P. 714 50) Idiringehena, &c., claimed by I. A. Kirilamaya; on the south by (P.P. 714 50) Idiringehena, &c., claimed by I. A. Kirilamaya; on the west by (P.P. 714 45) Paluwatta claimed by I. A. Kirilamaya, (P.P. 714 50) Idiringehena claimed by I. A. Kirilamaya; and north-west by (P.P. 43 V11) Rassagalagama claimed by S. D. Mahawalatenna, Ratemahatmaya.

தொழில் 714 டர்ன் பட்டின கவிடிசையே பையினது தொழில் 46 டர்ன் ஏ. 1 ரு. 3 ப. 29 விசால கும் ஏ.கி ஓடிர்ன்யே லயன்யே மூலகரான கிசன விம்கவிரிசெல மாகிம-புறா வுலையொடுவ விசிரிசய் கட்டர்புல; வுலையொடுவ விசிரிசய் கட்டர்புல, மூல கிசினம் 714 டி. சி. கிரிமயா டிசினிகம கிசன ஓடிர்ன்யே ஷென டிசினி ஓடிம; டிசினி மூல கிசினம் 714 டி. சி. கிரிமயா டிசினிகம கிசன ஓடிர்ன்யே ஷென டிசினி ஓடிம; டிசினி மூல கிசினம் 714 டி. சி. கிரிமயா டிசினிகம கிசன ஓடிர்ன்யே ஷென; ஷென புறா டிசினி மூல கிசினம் 43 டி. சி. மகவளத்தன்னை ரவெமகத்தமரா டிசினிகம கிசன ரசீசாலகலெ.

714 ம் இலக்கப்படத்தில் 46 ம் இலக்கம்பெற்ற 1 ஏக்கர் 3 தாட் 29 பர்சம் விசாலமுள்ள இதிரிங்கே வத்தேழும்களாளை என்னும் காணியின் எல்லைகளாவன : வடமேற்கு-யிலிபத்தந்தரலை ; மெற்கு-யிலிபத்தந்தரலை, பி.ப. 714 50 கிரிமையா உரித்துப்பேசும் இதிரிங்கேகேளை முதலியவை ; தெற்கு-யிலி. 714 50 கிரிமையா உரித்துப்பேசும் இதிரிங்கேகேளை முதலியவை ; மேற்கு-யிலி. 714 45 கிரிமையா உரித்துப்பேசும் பரமபுத்த ; வடமேற்கு-யிலி. 43 V11 என். டி. மகவனத்தன்னே றட்டேமகம்மயா உரித்துப்பேசும் குசாகளமே.



Situation : Meddekanda villago in Helandapalata of Meda korale.

Lot.	Name of Land.	Extent. A. R. P.
46	Idiringewattamukulana	1 3 29

Surveyor-General's Office,
Colombo, February 19, 1903.

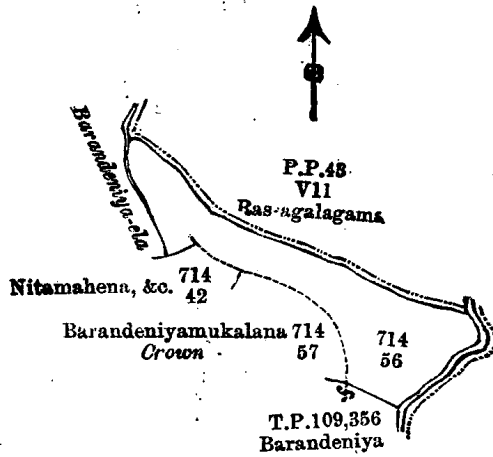
P. D. WARREN,
for Surveyor-General.

IV.

Lot No. 56 in preliminary plan No. 714 called Barandeniya mukalana, containing in extent 13A. 3n. 4p. bounded on the north by Kadawata korale boundary. (P.P. 43 V11) Rassagalagama claimed by S. D. Mahawalatenna, Ratemahatmaya ; on the east by a stream ; on the south by (T.P. 109,356) Barandeniya claimed by M. B. Kirimenika, (P.P. 714 57) Barandeniya mukalana belonging to the Crown, (P.P. 714 42) Nitamahena claimed by Barandeniya Kiripatha ; and on the west by Barandeniya ela.

கொழும்பு 714 டர்சு பரமபுத்த கவியுடைய கையெழுத்தான 56 டர்சு ஏ. 13 ரு. 3 ப. 4 பரமபுத்த கையெழுத்தான 43 V11 ராசகலாமா என்னும் காணியின் எல்லைகளாவன, வடக்கு-வடமேற்கேயுள்ள எல்லை, பி.ப. 714 50 கிரிமையா உரித்துப்பேசும் இதிரிங்கேகேளை முதலியவை ; தெற்கு-யிலி. 714 50 கிரிமையா உரித்துப்பேசும் இதிரிங்கேகேளை முதலியவை ; மேற்கு-யிலி. 714 45 கிரிமையா உரித்துப்பேசும் பரமபுத்த ; வடமேற்கு-யிலி. 43 V11 என். டி. மகவனத்தன்னே றட்டேமகம்மயா உரித்துப்பேசும் குசாகளமே.

714 ம் இலக்கப்படத்தில் 56 ம் இலக்கம்பெற்ற 13 ஏக்கர் 3 தாட் 4 பர்சம் விசாலமுள்ள பரமபுத்த யேழும்களாளை என்னும் காணியின் எல்லைகளாவன, வடக்கு-வடமேற்கேயுள்ள எல்லை, பி.ப. 714 50 கிரிமையா உரித்துப்பேசும் இதிரிங்கேகேளை முதலியவை ; தெற்கு-யிலி. 714 50 கிரிமையா உரித்துப்பேசும் இதிரிங்கேகேளை முதலியவை ; மேற்கு-யிலி. 714 45 கிரிமையா உரித்துப்பேசும் பரமபுத்த ; வடமேற்கு-யிலி. 43 V11 என். டி. மகவனத்தன்னே றட்டேமகம்மயா உரித்துப்பேசும் குசாகளமே.



Situation : Meddekanda village in Helaudapalata of Meda korale.

Lot.	Name of Land.	Extent. A. R. P.
56	Barandenyamukalana	13 3 4

Surveyor-General's Office,
Colombo, February 19, 1903.

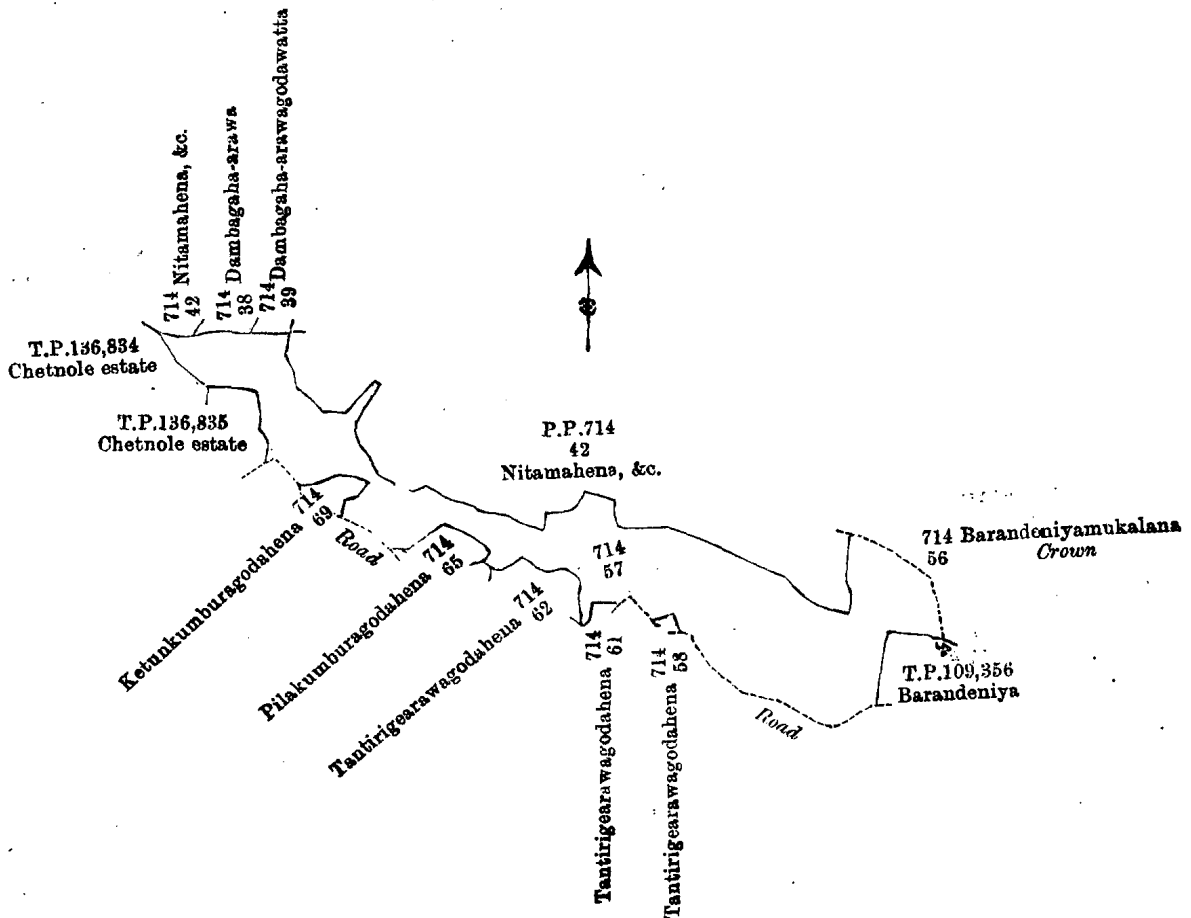
P. D. WARREN,
for Surveyor-General.

V.

Lot No. 57 in preliminary plan No. 714 called Barandenyamukalana, containing in extent 41A. 3R. 18P. : bounded on the north by (P.P. 714 42) Nitamahena, &c., claimed by Barandeniya Kiripatha, &c., (P.P. 714 38) Dambagaha-arawa claimed by B. Kirietana, (P.P. 714 39) Dambagaha-arawagodawatta claimed by B. Kirietana, &c., (P.P. 714 42) Nitamahena, &c., claimed by Barandeniya Kiripatha, &c.; on the east by (P.P. 714 56) Barandenyamukalana belonging to the Crown, (T.P. 109,356) Barandeniya claimed by M. B. Kirimenika ; on the south by a road, (P.P. 714 53) Tantirige-arawagodahena claimed by H. Kirisanta, (P.P. 714 61) Tantirige-arawagodahena claimed by H. Kirisanta and others, (P.P. 714 62) Tantirige-arawagodahena claimed by H. Kirisanta and others, (P.P. 714 65) Pilakumburagodahena claimed by J. M. Punchi Banda, a road ; on the west by (P.P. 714 69) Katunkumburagodahena claimed by W. W. Emanis, a road, (T.Ps. 136,835 and 136,834) Chethole estate.

නොමමර 714 දරණ පැලෑටි කඩදැසියේ පෙනීයන නොමමර 57 දරණ අ. 41 රූ. 3 ප. 18 විසාල කම ඇති බරන්දෙහියමුකලාන කියන බිම්කට්ටියට මාසිම—උතුරට මුල් සිතියම 714 බරන්දෙහියේ කිරිපතා අසිතිකම් කියන නිතමහේන යනාදී ඉඩම, මුල් සිතියම 714 බිම්කට්ටිය 42 බරන්දෙහියේ දඹකහඅරව, මුල් සිතියම 714 බිම්කට්ටිය 39 බි. කිරිපතනා සහ තවත් අය අසිතිකම් කියන දඹකහඅරවේ ගොඩ වත්ත, මුල් සිතියම 714 බරන්දෙහියේ කිරිපතා අසිතිකම් කියන නිතමහේන ; නැගෙනහිරට මුල් සිතියම 714 බරන්දෙහියේ මුකලාන කියන රජසන්තක ඉඩම, නොමමර 109,356 දරණ පැලෑටි කඩදැසියේ පෙනීයන ඇම්. බි. කිරිමැතිනා අසිතිකම් කියන බරන්දෙහිය ; දකුණට පාරක්ද, මුල් සිතියම 714 එච්. කිරිසන්තා අසිතිකම් කියන තන්ත්රිගේ අරවේගොඩහේන, මුල් සිතියම 714 බිම්කට්ටිය 58 එච්. කිරිසන්තා සහ තවත් අය අසිතිකම් කියන තන්ත්රිගේ අරවේගොඩහේන, මුල් සිතියම 714 බිම්කට්ටිය 62 එච්. කිරිසන්තා සහ තවත් අය අසිතිකම් කියන තන්ත්රිගේ අරවේගොඩහේන, මුල් සිතියම 714 බිම්කට්ටිය 65 ජේ. ඇම්. පුංචිබත්තා සහ තවත් අසිතිකම් කියන පිලකුඹුරේ ගොඩහේන, සහ පාරක්ද ; සහ බස්නා ඉරට මුල් සිතියම 714 බබ්ලිච්. බබ්ලිච්. එමානිස් අසිතිකම් කියන කෙටුන්කුඹුරගොඩහේන. පාරක්ද. නොමමර 136,836 සහ 136,834 දරණ පිඹුරුකඩදැසිවල පෙනීයන වැට්තෝල්වත්තද.

714 ம் இலக்கப்படத்தில் 57 ம் இலக்கம்பெற்ற 41 ஏக்கர் 3 ஸ்டட் 18 பர்சன் விசாலமுள்ள பறந்தெனியமுகலானை என்னும் காணியின் எல்லை, வடக்கு-பி.ப. 714 42 பறந்தெனியெ கிரிப்பத்தா உரித்துப் பேசும் நித்தமகேன முதலியவை, பி.ப. 714 38 கிரிசத்தனா உரித்துப்பேசும் தம்பகாஅராவை, பி.ப. 714 39 பி. கிரிசத்தனாவும் சிலரும் உரித்துப்பேசும் தம்பகாஅராவேகொடவத்த, பி.ப. 714 42 பறந்தெனியெ கிரிப்பத்தா உரித்துப் பேசும் நித்தமேகேன; கிழக்கு-பி.ப. 714 56 பறந்தெனிமுகலானை என்னும் முடிக்குரிய காணி, தா. ப. 109,356 எம். பி. கிரிமெனிக்கா உரித்துப்பேசும் வறந்தெனிய; தெற்கு-ரோட்டு, பி.ப. 714 58 எச். கிரிசந்தாவும் சிலரும் உரித்துப்பேசும் தந்திரிகே அருவேகொடகேனை, பி.ப. 714 61 எச். கிரிசந்தாவும் சிலரும் உரித்துப்பேசும் தந்திரிகே அருவேகேனை, பி.ப. 714 62 எச். கிரிசந்தாவும் சிலரும் உரித்துப்பேசும் தந்திரிகே அருவேகொடகேனை, பி.ப. 714 65 புஞ்சிவண்டா உரித்துப்பேசும் பிலக்கும்புரேகொடகேனையும் ரோட்டும்; மேற்கு-பி.ப. 714 69 டப்னியு. டப்னியு. எமரானில் உரித்துப்பேசும் கெட்டும்புரேகொடகேனை, ரோட்டு, தா. ப. 136,835, 136,834 ம் இலக்க செற்றோல் தோட்டம்.



Situation : Meddekanda village in Helaudapalata of Meda korale.

Lot.	Name of Land.	Extent.
57	Barandeniya mukalana	A. R. P.
...	...	41 3 18

Surveyor-General's Office,
Colombo, February 19, 1903.

P. D. WARREN,
for Surveyor-General.

VI.

Lot No. 102 in preliminary plan No. 714 called Bakinikattiyamukalana, containing in extent 1A. 3B. 10P.: bounded on the north by Piladola; on the east by a road; on the south by Galanayaya-ela; and on the west by (T.P. 109,315) Plevna estate.

