

SUPPLEMENT

TO

The Ceylon Government Gazette,

PART III.

FRIDAY, MAY 29, 1903.

NOTICE UNDER THE WASTE LANDS ORDINANCES, 1897, 1899, AND 1900.

TAKE notice, that unless within three months from the 1st day of May, 1903, the persons, if any, who claim any interest in the lands hereinafter mentioned or in any one or more of such lands, appear before the Government Agent of the Province of Sabaragamuwa at the Ratnapura Kachcheri and make claim to the said lands or any of them or to some interest therein :

Such Government Agent, in pursuance of the powers in him vested by Ordinance No. 1 of 1897, will declare by writing under his hand that the said lands or such of them, as to which no claim has been made, are the property of the Crown.

G. SAXTON,
Government Agent.

Description of Lands referred to.

The following lots, all situated in the village Meddekanda in the Helaudapalata of Meda korale in the District of Ratnapura, in the Province of Sabaragamuwa, as described in the annexed plans :—

I.

Preliminary plan 714.

Lot.	Name of Land.	Extent.		
		A.	R.	P.
31	Doralketiyamukalana ...	6	3	30
32	Do. ...	5	2	36
34	Do. ...	14	3	5
		<hr/>		
		27	1	31

bounded on the north by Kadawata korale boundary, (P.P. 43/11.) Rassagalagama claimed by S. D. Mahawalatenna, Ratemahatmaya, Bilipatkandura-ela; north-east by Bilipatkandura-ela; on the east by (P.P. 43/11.) Rassagalagama claimed by S. D. Mahawalatenna, Ratemahatmaya, (P.P. 714/35) Tiriwanaketiyahena claimed by Palawasan Kankani; on the south by (P.P. 714/36) Napolahena, &c., claimed by Palawasan Kankani, (P.P. 714/33) Acharige-elakumbura claimed by G. Hatanga, &c., (P.P. 714/30) Kudagalahena &c., claimed by Palawasan Kankani; and on the west by (P.P. 714/30) Kudagalahena, &c., claimed by Palawasan Kankani.

මෙහි පහත සඳහන්වෙන ඉඩම් සම්බන්ධව තිබෙන අයිතිකරුන් ඇති කෙතෙක් ඉන්නවානම් ඒ අය වර්ෂ 1903 ක් වූ මැයි මස 1 වෙනි දින පටන් තුන්මාසයක් ඇතුළත රත්නපුරේ කවිචේරියට ඇවිත් සබරගමු පලාතේ ආණ්ඩුවේ ඒජන්ත උන්වහන්සේ ඉදිරිපිට පෙනී සිට එකී ඉඩම්වලට හෝ ඉන් එකකට තිබෙන අයිතිකරු නොහොත් ඒ සම්බන්ධව තිබෙන වැදගත්කම කියා නොසිටියොත් එකී ආණ්ඩුවේ ඒජන්ත උන්වහන්සේ විසින් වර්ෂ 1897 තේ 1 වෙනි ආඥාපනතෙන් උන්වහන්සේට ලැබී තිබෙන බලපෑම වන්කමවල ප්‍රකාරයට, අයිතිකරුන් කියා නොසිටිය ඒ ඉඩම් රජයන්තක ඉඩම් බව උන්වහන්සේගේ අත්සන ඇති ලියවිල්ලකින් එලිදරව්කරණ බව මෙයින් දැනගත යුතුයි.

ජී. සැක්සන්ටන්,
ආණ්ඩුවේ ඒජන්ත උන්වහන්සේ.

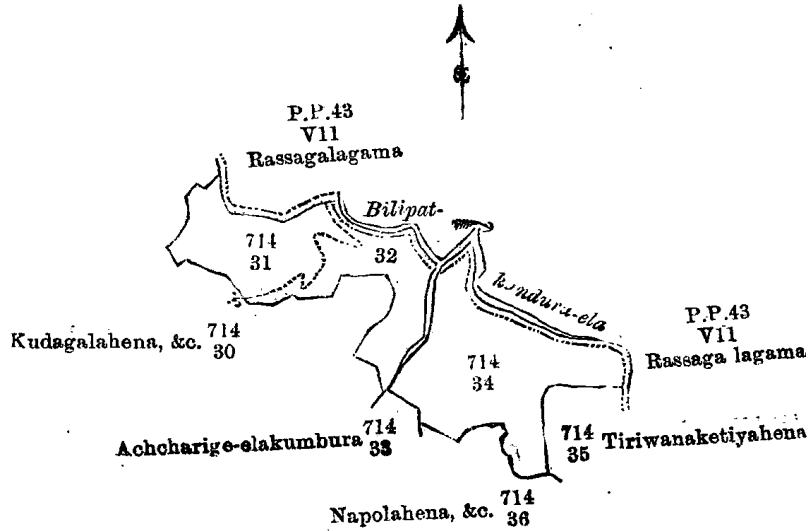
ඉඩම්වල තොරතුරු.

සබරගමු පලාතේ රත්නපුරේ දිස්ත්‍රික්කවට අයිති මැදකෝරලේ හෙලලඹපලාතේ මැදදෙකන්ද කියන ගම පිහිටි මට අමුතාපු සහතික සිතියමේ පෙනීයන මෙහි පහත සඳහන්කරණ බිම් කවිච්, එනම් :—

I.

පැලෑඬකඩදැසියේ නො: 714.

බිම්කවිචිය.	ඉඩමේ නම.	බිම්කරම.		
		අ.	ර.	ප.
31	දොරල්කැටියමුකලාන	6	3	30
32	එම	5	2	36
34	එම	14	3	5
		<hr/>		
		27	1	31



Situation : Meddekanda village in Helaudapalata of Meda korale.

Lot.	Name of Land.	Extent.		
		A.	R.	P.
31	Doralketiyamukalana	6	3	30
32	Do.	5	2	36
34	Do.	14	3	5

Surveyor-General's Office,
Colombo, February 19, 1903.

P. D. WARREN,
for Surveyor-General.

II.
Preliminary plan 714.

Lot.	Name of Land	Extent.		
		A.	R.	P.
37	Talawehena	1	1	28
44	Idiriyagewattamukalana	16	1	0
		17	2	28

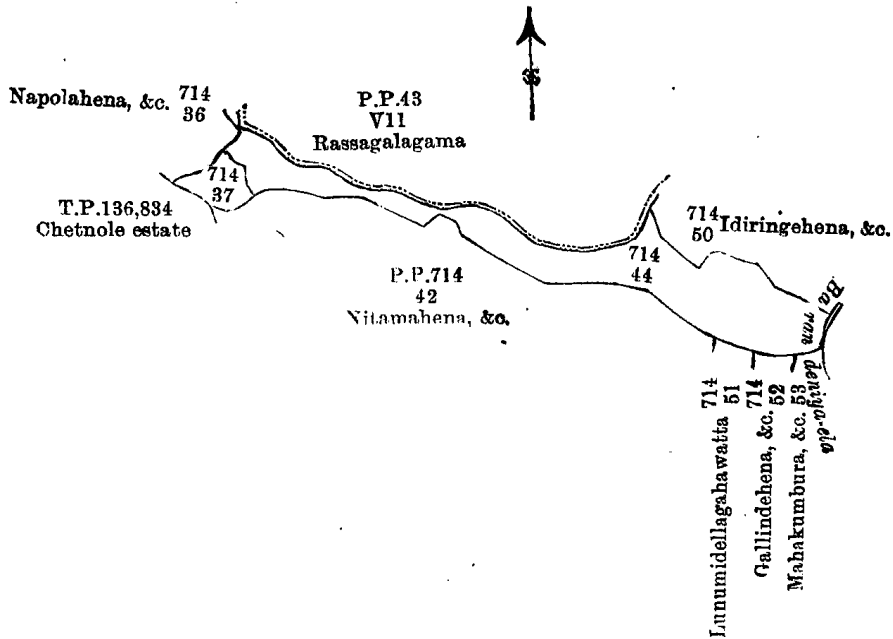
bounded on the north by (P.P. ⁴³V11.) Rassagalagama claimed by S. D. Mahawalatenna, Ratemahatmaya, Kadawatta korale boundary, (P.P. ⁷¹⁴50) Idiringehena, &c., claimed by I. A. Kirilamaya ; on the east by Barandeniya-ela ; on the south by (P.P. ⁷¹⁴53) Mahakumbura, &c., claimed by B. Kirimenika, &c., (P.P. ⁷¹⁴52) Gallindehena, &c., claimed by B. Kalinguwa, &c., (P.P. ⁷¹⁴51) Lunumidelleghawatta claimed by B. Kalinguwa, &c., (P.P. ⁷¹⁴42) Nitamahena, &c., claimed by Barandeniya Kiripatha ; on the west by (T.P. 136,834) Chetnole estate and (P.P. ⁷¹⁴36) Napolahena, &c., claimed by Palawasan Kankani.

බිම්කථාව.	පැලෑඳ කඩදාසියේ නො. 714. ඉඩමේ නම.	බිම්කරම.		
		අ.	රු.	ප.
37	තලාවේහේන	1	1	28
44	ඉදිරියගෙවත්තේ මුකලාන	16	1	0
		17	2	28

මට මාසිම—උතුරට මුල් සිතියම 43 බිම්කථාව V11. ඇස්. ඩී. මහවලතැන්නේ රටේමහත්මයා අසිතිකම් කියන රජසාගලගම, කඩවතකෝරලේ මාසිම, මුල් සිතියම 714 අයි. ඒ. කිරිලමයා අසිතිකම් කියන ඉදිරිත්තේ හේන සතාදී ඉඩම ; නැගෙනහිරට බරන්දෙතිසපැල ; දකුණට මුල් සිතියම 714 බී. කිරිමැතිකා සහ තවත් අය අසිතිකම් කියන මහකුඹුර, මුල් සිතියම 714 ඩී. කලින්ගුවා අසිතිකම් කියන ගල්ලිද හේන සතාදී ඉඩම, මුල් සිතියම 714 බී. කලින්ගුවා සහ තවත් අය අසිතිකම් කියන එනුම්දලලගහ වත්ත, මුල් සිතියම 714 බරන්දෙතිසේ කිරිපතා අසිතිකම් කියන නිතමහේන ; සහ බස්නාහිරට නොමිමර 136,834 දරණ පිඹුරුකඩදාසියේ පෙතිසන වැටිනෝල්වතක කියන ඉඩම, මුල් සිතියම 714 පලවාසන්කන්කානි අසිතිකම් කියන නාපොලාහේන සතාදී ඉඩම.

காணியின் இல.	படத்தின் இலக்கம் 714. காணியின் பெயர்.	விசாலம் ஏ. ரூ. ப.
37 ...	தளாவேகேனை ...	1 1 28
44 ...	இதிரியாகேவத்தேமக்களானை ...	16 1 0
		17 2 28

இவையின் எல்லைகளாவன வடக்கு-பி.ப. 43 எஸ். டி. மகவளத்தன்னை நடட்டேமகம்மலா உரித்துப் பேசும் ஞசாகளகம, கடவத்தக் கோறனை எல்லை, பி.ப. 714 ஐ. ஏ. கிரிலமயா உரித்துப் பேசும் இதிரின் கேகேனை; கிழக்கு-பாந்தெனியேளலை; தெற்கு-பி.ப. 714 பி. கிரிமெனிக்கே உரித்துப் பேசும் மககும்புற, பி.ப. 52 பி. கலிங்குவா உரித்துப் பேசும் கல்லிந்தேகேனை, பி.ப. 714 பி. கலிங்குவா உரித்துப் பேசும் ஹனுமிதல்லைகாவத் தை, பி.ப. 714 பறந்தெனியே கிரிபத்தா உரித்துப் பேசும் நித்தமேகேனை; மேற்கு-தா.ப. 136,834 செற்றேஸ் தோட்டமும், பி.ப. 714 36 பலவசம கங்காணி உரித்துப் பேசும் நரப்பொளகேனையும்.



Situation : Meddekanda village in Helaudapalata of Meda korale.

Lot.	Name of Land.	Extent. A. R. P.
37 ...	Talawehena ...	1 1 28
44 ...	Idiriyagewattamukulana ...	16 1 0

Surveyor-General's Office,
Colombo, February 19, 1903.

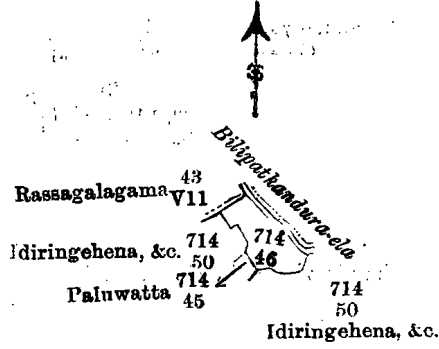
P. D. WARREN,
for Surveyor-General.

III.

Lot No. 46 in preliminary plan No. 714 called Idiringewattamukulana containing in extent 1A. 3R. 29P.: bounded on the north-east by Belipathkandura-ela; on the east by Bilipathkandura-ela, (P.P. 714 50) Idiringehena, &c., claimed by I. A. Kirilamaya; on the south by (P.P. 714 50) Idiringehena, &c., claimed by I. A. Kirilamaya; on the west by (P.P. 714 45) Paluwatta claimed by I. A. Kirilamaya, (P.P. 714 50) Idiringehena claimed by I. A. Kirilamaya; and north-west by (P.P. 43 V 11) Rassagalagama claimed by S. D. Mahawalatenna, Ratemahatmaya.

தொழிலர் 714 டர்ஷ் பரூக வகிபுடிசெட் செகியிவ தொழிலர் 46 டர்ஷ் ஏ. 1 ரூ. 3 ப. 29 பிசாடு கவி ஈகி ஓடிர்ஷ்ஷெ வந்ஷெ லுக்கலா வகிவ விமிகபிர்ஷெ மொசிமி—சுதூர் வுலெனெஓர்ஷெ விசெபன் கஓர்ஈரூ; வுலெனெஓர்ஷெ விசெபன்ஓர்ஈரூ, இல் சிநிஷெ 714 ஈகி. ஈ. கிர்ஷெமலா ஈகிநிகவி கிவன ஓடிர்ஷ்ஷெ ஷெவ ஓவாடி ஓவமி; ஈகூஷெ இல் சிநிஷெ 714 ஈகி. ஈ. கிர்ஷெமலா ஈகிநிகவி கிவன ஓடிர்ஷ்ஷெ ஷெஷெவ ஓவாடி ஓவமி; ஓஷ்வாஓர்ஷெ இல் சிநிஷெ 714 ஈகி. ஈ. கிர்ஷெமலா ஈகிநிகவி கிவன பாலெவ்ந, இல் சிநிஷெ 714 கிர்ஷெமலா ஈகிநிகவி கிவன ஓடிர்ஷ்ஷெஷெவ; ஷக சூதூர் ஓஷ்வாஓர்ஷெ இல் சிநிஷெ 43 ஈகி. ஈ. மகவலெவூஷெ ரவெமலன்மலா ஈகிநிகவி கிவன ரஷ்வாஓர்ஷெ.

714 ம் இலக்கப்படத்தில் 46 ம் இலக்கம்பெற்ற 1 ஏக்கர் 3 ஶுட் 29 பர்சஸ் விசால்முள்ள இதிரின்கே வத்தேமுகளான என்னும் காணியின் எல்லைகளாவன : வடகிழக்கு-பிவிபத்தகந்தரலை ; கிழக்கு-பிவிபத்தகந்தரலை, பி.ப. 714 50 கிரிமையா உரித்துப்பேசும் இதிரின்கேகேனை முதலியவை ; தெற்கு-பி.ப. 714 50 கிரிமையா உரித்துப்பேசும் இதிரின்கேகேனை முதலியவை ; மேற்கு-பி.ப. 714 45 கிரிமையா உரித்துப்பேசும் பாலுவத்த ; வடமேற்கு-பி.ப. 43 V11 எஸ். டி. மகவளத்தன்னே றட்டேமகத்தமயா உரித்துப்பேசும் ஞசாகளைகம.



Situation : Meddekanda village in Helaudapalata of Meda korale.

Lot.	Name of Land.	Extent. A. R. P.
46	Idiringewattamukalana	1 3 29

Surveyor-General's Office,
Colombo, February 19, 1903.

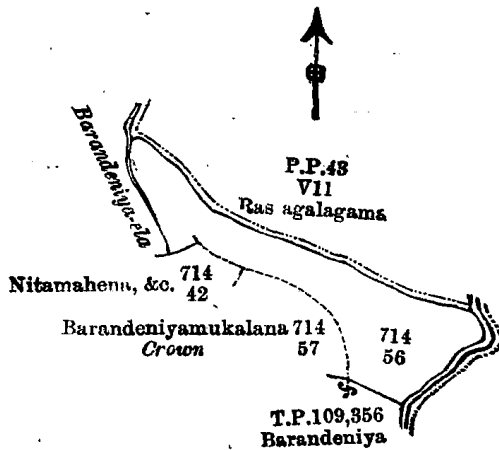
P. D. WARREN,
for Surveyor-General.

IV.

Lot No. 56 in preliminary plan No. 714 called Barandeniya mukalana, containing in extent 13A. 3R. 4P.: bounded on the north by Kadawata korale boundary, (P.P. 43 V11) Rassagalagama claimed by S. D. Mahawalatenna, Ratamahatmaya ; on the east by a stream ; on the south by (T.P. 109,356) Barandeniya claimed by M. B. Kirimenika, (P.P. 714 57) Barandeniya mukalana belonging to the Crown, (P.P. 714 42) Nitamahena claimed by Barandeniya Kiripatha ; and on the west by Barandeniya-ela.

கொழும்பு 714 டர்ஜன் பரூவா கவிடிசியே பையியலி கொழும்பு 56 டர்ஜன் ஏ. 13 ரு. 3 ப. 4 பிசாலு கவி டர்ஜன் வரன்டேனிய இகலான கியலி நிமிக்கபிவிசெ மாகிதி—டர்ஜன் கவிவிவகைர்செ மாகிதி, இசெ கியியெ 43 டர்ஜன். பி. மகவலதனாவெ ரெவிவகவெலியா டர்ஜனிகவி கியலி ரசீசாலுலகம ; தரூவலி ஓர்வெ வகூரவரவட ; டர்ஜன் கொழும்பு 109,356 டர்ஜன் பிஹூரகவிடிசியே பையியலி டர்ஜன். பி. கிரி மெனிகா டர்ஜனிகவி கியலி வரன்டேனிய, நிமிக்கபிவிசெ 57 வரன்டேனிய இகலான கியலி டர்ஜன் டர்ஜனிகவி ஓர்வெ, இசெ கியியெ 714 வரன்டேனியே கிரிபதா டர்ஜனிகவி கியலி கியலிவெசெ ; சல வசீசாலுர்வெ வரன் டேனியே டர்ஜன்.

714 ம் இலக்கப்படத்தில் 56 ம் இலக்கம்பெற்ற 13 ஏக்கர் 3 ஶுட் 4 பர்சஸ் விசால்முள்ள பறந்தெனி யேமுகளான என்னும் காணியின் எல்லைகளாவன, வடக்கு-வடவத்தகோறனை எல்லை, பி.ப. 43 V11 எஸ். டி. மக வளத்தன்னே றட்டேமகத்தமயா உரித்துப்பேசும் ஞசாகளைகம ; கிழக்கு-நீர்வாய்க்கால் ; தெற்கு-தா.ப. 109,356 ம் இலக்க எம். பி. கிரிமெனிக்கா உரித்துப்பேசும் பறந்தெனிய, பி.ப. 714 57 பறந்தெனியமுகளான என்னும் முடிக்குரிய காணி, பி.ப. 714 42 பறந்தெனியேகிரிபத்தா உரித்துப்பேசும் நித்தமகேனயும் ; மேற்கு-பறந்தெனிய எலையும்.



Situation : Meddekanda village in Helaudapalata of Meda korale.

Lot.	Name of Land.	Extent. A. R. P.
56	Barandenyamukalana	13 3 4

Surveyor-General's Office,
Colombo, February 19, 1903.

P. D. WARREN,
for Surveyor-General.

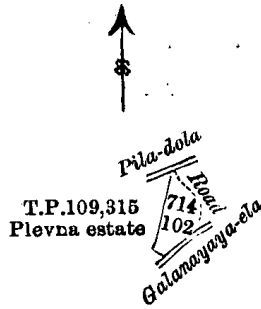
V.

Lot No. 57 in preliminary plan No. 714 called Barandenyamukalana, containing in extent 41A. 3R. 18p. : bounded on the north by (P.P. 714/42) Nitamahena, &c., claimed by Barandeniya Kiripatha, &c., (P.P. 714/38) Dambagaha-arawa claimed by B. Kirietana, (P.P. 714/39) Dambagaha-arawagodawatta claimed by B. Kirietana, &c., (P.P. 714/42) Nitamahena, &c., claimed by Barandeniya Kiripatha, &c.; on the east by (P.P. 714/56) Barandenyamukalana belonging to the Crown, (T.P. 109,356) Barandeniya claimed by M. B. Kirimenika ; on the south by a road, (P.P. 714/58) Tantirige-arawagodahena claimed by H. Kirisanta, (P.P. 714/61) Tantirige-arawagodahena claimed by H. Kirisanta and others, (P.P. 714/62) Tantirige-arawagodahena claimed by H. Kirisanta and others, (P.P. 714/65) Pilakumburagodahena claimed by J. M. Punchi Banda, a road ; on the west by (P.P. 714/69) Katunkumburagodahena claimed by W. W. Emanis, a road, (T.Ps. 136,835 and 136,834) Chetnole estate.

නොමමර 714 දරණ පැලෑටි කඩදැසියේ පෙනීයන නොමමර 57 දරණ අ. 41 රූ. 3 ප. 18 විසාල කම ඇති බරන්දෙනිය මුකලාන කියන බිම්කට්ටියට මායිම්—උතුරට මුල් සිතියම 714 බරන්දෙනියේ කිරිපතා අයිතිකම් කියන නිතමහේන යනාදී ඉඩම, මුල් සිතියම 714 බි. කිරිපතා අයිතිකම් කියන දඹගහඅරට, මුල් සිතියම 714 බි. කිරිපතා සහ තවත් අය අයිතිකම් කියන දඹගහඅරවේ ගොඩ වත්ත, මුල් සිතියම 714 බරන්දෙනියේ කිරිපතා අයිතිකම් කියන නිතමහේන ; නැගෙනහිරට මුල් සිතියම 714 බරන්දෙනියේ මුකලාන කියන රජසන්තක ඉඩම, නොමමර 109,356 දරණ පැලෑටි කඩදැසියේ පෙනීයන ඇම්. ඩී. කිරිමැතිකා අයිතිකම් කියන බරන්දෙනිය ; දකුණට පාරක්ද, මුල් සිතියම 714 එම්. කිරිසන්තා අයිතිකම් කියන තන්ත්රිගේ අරවේගොඩහේන, මුල් සිතියම 714 බිම්කට්ටිය 58 එම්. කිරිසන්තා සහ තවත් අය අයිතිකම් කියන තන්ත්රිගේ අරවේගොඩහේන, මුල් සිතියම 714 බිම්කට්ටිය 62 එම්. කිරිසන්තා සහ තවත් අය අයිතිකම් කියන තන්තිරියා අරවේගොඩහේන, මුල් සිතියම 714 බිම්කට්ටිය 65 ජේ. ඇම්. සුංචිබන්ඩා සහ තවත් අයිතිකම් කියන පිලකුඹුරේ ගොඩහේන, සහ පාරක්ද ; සහ බස්නා ඉරට මුල් සිතියම 714 බබලුව. බබලුව. එමානිස් අයිතිකම් කියන කෙටුන්කුඹුරගොඩහේන, පාරක්ද, නොමමර 136,836 සහ 136,834 දරණ පිඹුරු කඩදැසියට පෙනීයන වැට්ටෝල්වත්තද.

නොමර 714 දරණ පැලෑටි කඩදසියේ පෙනීයන නොමර 102 දරණ අ. 1 ර. 3 ප. 10 විසාල කම් ඇති බකිනිකට්ටියමුකලාන නිසන ඉඩමට මාසිම්-උතුරට පිලදෙල ; නැගෙනහිරට පාරක්ද ; දකුණට ගලනකයාදෙල ; සහ බස්නාහිරට නොමර 109,315 දරණ පැලෑටි කඩදසියේ පෙනීයන ප්ලාන්ට් වෙත.

714 ම් ඉலක්කම්පදම් 102 ම් ඉලක්කම්පෙර් 1 අක්කර 3 හර 10 පර්චස් විසාලයක් පමණි කුඩුපුකුකුණානි අනුමත කාණි මි. ආ. 102, සැදුම්-විලතොනි; සිමුක්-ඉලුම්; ටෙර්මු-කොනරායෙයි; මෙර්මු තා. ප. 109,315 ම් ඉල ක පි. විලුක් තොට්ටම්.



Situation : Meddekanda village in Helaudapalata of Meda korale.

Lot.	Name of Land.	Extent. A. R. P.
102	Bakinikatiyamukalana	1 3 10

Surveyor-General's Office,
Colombo, February 19, 1903.

P. D. WARREN,
for Surveyor-General.