

SUPPLEMENT

TO

The Ceylon Government Gazette,

PART III.

FRIDAY, JUNE 5, 1903.

NOTICE UNDER THE WASTE LANDS ORDINANCES, 1897, 1899, AND 1900.

TAKE notice, that unless within three months from the 1st day of May, 1903, the persons, if any, who claim any interest in the lands hereinafter mentioned or in any one or more of such lands, appear before the Government Agent of the Province of Sabaragamuwa at the Ratnapura Kachechi and make claim to the said lands or any of them or to some interest therein :

Such Government Agent, in pursuance of the powers in him vested by Ordinance No. 1 of 1897, will declare by writing under his hand that the said lands or such of them, as to which no claim has been made, are the property of the Crown.

G. SAXTON,
Government Agent.

Description of Lands referred to.

The following lots, all situated in the village Meddekanda in the Helandapalata of Meda korale in the District of Ratnapura, in the Province of Sabaragamuwa, as described in the annexed plans :—

I.

Preliminary plan 714.

Lot.	Name of Land.	Extent. A. R. P.
31	Doralketiyamukalana ...	6 3 30
32	Do. ...	5 2 36
34	Do. ...	14 3 5
		27 1 31

bounded on the north by Kadawata korale boundary, (P.P. ⁴³ V 11.) Ransugulaguma claimed by S. D. Mahawalatenna, Ratamahatmaya, Bilipatkandura-ela; north-east by Bilipatkandura-ela; on the east by (P.P. ⁴³ V 11.) Ransugulaguma claimed by S. D. Mahawalatenna, Ratamahatmaya, (P.P. ⁷¹⁴ 35) Tiriwanaketiyahenna claimed by Palawasan Kankani; on the south by (P.P. ⁷¹⁴ 36) Napolahenna &c., claimed by Palawasan Kankani, (P.P. ⁷¹⁴ 33) Acharige-elakumbura claimed by G. Hatanga, &c., (P.P. ⁷¹⁴ 30) Kudagalahenna &c., claimed by Palawasan Kankani; and on the west by (P.P. ⁷¹⁴ 30) Kudagalahenna, &c., claimed by Palawasan Kankani.

මෙහි පහත සඳහන්වන ඉඩම් සම්බන්ධව තිබෙන අයිතියක් ඇති කෙනෙකු ඉන්නවානම් ඒ අස වම් 1903 ක්වූ මැසි මස 1 වෙනි දින පටන් තුන්මාසයක් ඇතුළත රත්නපුරේ කමිෂිනරියට ඇවිත් සබරගමු පලාතේ ආණ්ඩුවේ ඒජන්තාධිපතියාගේ ඉදිරිපිට පෙනී සිට එකී ඉඩම්වලට හෝ ඉන් එකකට තිබෙන අයිතියක් නොහොත් ඒ සම්බන්ධව තිබෙන වැදගත්කම කියා කොස්පියොත් එකී ආණ්ඩුවේ ඒජන්තාධිපතියාගේ විසින් වම් 1897ගේ 1 වෙනි ආදාපනතෙන් ලත් නාමයේ වලංගු තිබෙන බලපෑමවත්කමවල ප්‍රකාරයට, අයිතියක් කියා නොපියවී ඒ ඉඩම් රජයට අත්පත් කර ගැනීමට ලක්වන්නාන්සේගේ අත්සන ඇති ලියවිල්ලකින් එළිදරව්කරණ බව බෙහිව දැනගත යුතුයි.

ජී. සැක්සන්,
ආණ්ඩුවේ ඒජන්තාධිපතියාගේ.

ඉඩම්වල නොරතුරු.

සබරගමු පලාතේ රත්නපුරේ දිස්ත්‍රික්කවට අයිති මැදකෝරලේ හෙලුරුවපලාතේ මැදදො කන්ද කියන ගම පිහිටි මීට අමුණාපු සහතික සිතියමේ පෙතිසහ මෙහි පහත සඳහන්කරණ බව කවිවි, එනම් :—

I.

පැලෑඟකඩදැසියේ නො: 714.

විමකවරිය.	ඉඩමේ නම.	විමකරම. අ. ර. ප.
31	දොරල්කැටියමුකලාන	6 3 30
32	එම	5 2 36
34	එම	14 3 5
		27 1 31

தீவிர மூலம்—புதுரவ கமிஷனரின் மூலம், இலக் 43
 மகன்மகம் அகிலகம் கிஷன ரக்ஸாபரம, கிஷனகரரரர; புதுர வகையரரர கிஷனகரர
 ரர; வகையரரர இலக் 43
 கிஷனகரர V11 ரர. கி. மகன்மகம் மகன்மகம் அகிலகம் கிஷன
 ரக்ஸாபரம, இலக் 714
 கிஷனகரர 35 பரவாசன்கன்கன் அகிலகம் கிஷன கிஷனகரரரரரர; ருஷன
 இலக் 714
 கிஷனகரர 36 பரவாசன்கன்கன் அகிலகம் கிஷன வகையரர, ரகன் ருஷன, இலக் 714
 கிஷனகரர 33
 ர. மகன் மகன் அகிலகம் கிஷன ரரரரரர ரரரரர, இலக் 714
 கிஷனகரர 30 பரவாசன்கன்கன்
 அகிலகம் கிஷன கிஷனகரர, ரகன் ருஷன; மகன் மகன் இலக் 714
 கிஷனகரர 30 பரவாசன்கன்கன்
 அகிலகம் கிஷன கிஷனகரர ரகன் ருஷன.

இதிலே பின்னர் சொல்லப்படும் காணிகளைப்பற்றி அல்லது அவையில் ஏதும் உடர்வைக்கு உரித்துப்பேசுவர்
 கள் யாரும்மூண்டானால், அவர்கள் 1903 ம் (ஸ்) மெயின் 1 தேதியிலிருந்து முன்பு மாசுத்துக்குள் இர
 த்தினபுரி கச்சேரியிற் சபரகமுலை மாகாணத்த அரசாட்சி ஏசென்று முன்பாகத் தெரிபட்டு குறித்த காணி
 களுக்கு அல்லது ஒன்றுக்கு அல்லது ஏதும் உடர்வைக்கு உரித்துண்டெனச் சாதித்தாலன்றி, குறித்த அரசா
 ட்சி ஏசென்று அவர்கள் தனக்கு 1897 ம் ஆண்டின் 1 ம் இலக்கச் சட்டத்தினால் கிடைத்திருக்கும் தத்து
 வப்பிரகாரம் உரித்துப்பேசப்படாதவையாகிய குறித்த காணிகள் முடிக்குரிடவை என தனக்கையொப்பத்
 தோடு எழுத்திலே வெளிப்படுத்துவார்கள் என்பதை அறிந்துகொள்க.

ஜி. செஸ்-ன்,
 அரசாட்சி ஏசென்று.

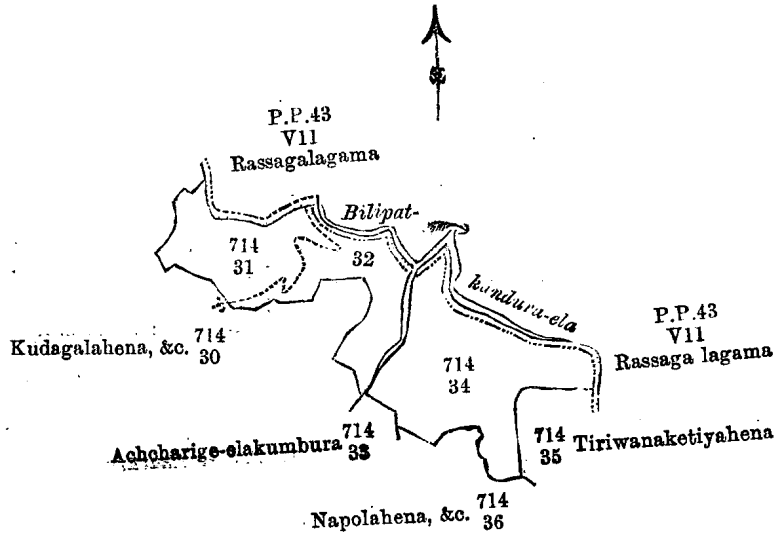
காணிகளின் விவரம்.

சபரகமுலை மாகாணம் இரத்தினபுரி டிஸ்ட்ரிக்ட்கைச்சேர்ந்த மெதக்கோறனை கெவ்வடப்பளாத்தையிற்
 மெத்தெகந்தே எனும் கிராமத்திலிருக்கும் இரதோடணைத்திருக்கும் படத்தில் விவரித்துக்காட்டி இருக்கி
 ன் பின்னர் சொல்லப்படும் காணிகளாவன :—

I.			
இல.		பிரதமப்படத்தின் இலக்கம் 714. காணியின் பெயர்.	விசாலம். ஏ. அ. ப.
31	...	தொரல்கெற்றியேமூக்களான	6 3 30
32	...	ஷெ	5 2 36
34	...	ஷெ	14 3 5
			27 1 31

இவைகளின் எல்லைகளாவன, வடக்கு-கடவத்தக்கோறனை எல்லை, பி.ப. 43
 னஸ். டி. மகவளத்தன்
 னை மட்டேமகம்மயா உரித்துப்பேசும் ருசாகள கிராமமும் பிலிப்தகந்தர எல்லையும்; வடகிழக்கு-பிலிபத்
 கந்தறேஷலை; கிழக்கு-பி.ப. 43
 னஸ். டி. மகவளத்தன்னை மட்டேமகம்மயா உரித்துப்பேசும் ருசாகளகம்,
 பி.ப. 714 பர்லவசன் கங்காணி உரித்துப்பேசும் திரிவனாக்கெட்டியேகனை; தெற்கு-பி.ப. 714 பலவா
 சம் கங்காணி உரித்துப்பேசும் நாப்பொலகனை, பி.ப. 714 ஜி. ஹத்தங்கா உரித்துப்பேசும் ஆச்சாரிகே எ
 லையுற், பி.ப. 714 டலவசம் கங்காணி உரித்துப்பேசும் குடாகளகனை; மேற்கு-பி.ப. 714 பலவசம் கங்
 காணி உரித்துப்பேசும் குடாகளகனை முதலியவை.

[For Tracing see page 3.]



Situation : Meddekanda village in Helandapalata of Meda korale.

Lot.	Name of Land.	Extent.		
		A.	R.	P.
31	Doralketiya mukalana	6	3	30
32	Do.	5	2	36
34	Do.	14	3	5

Surveyor-General's Office,
Colombo, February 19, 1903.

P. D. WARREN,
for Surveyor-General.

II.

Preliminary plan 714.

Lot.	Name of Land	Extent.		
		A.	R.	P.
37	Talawehena	1	1	28
44	Idiriyagewattamukalana	16	1	0
		17	2	28

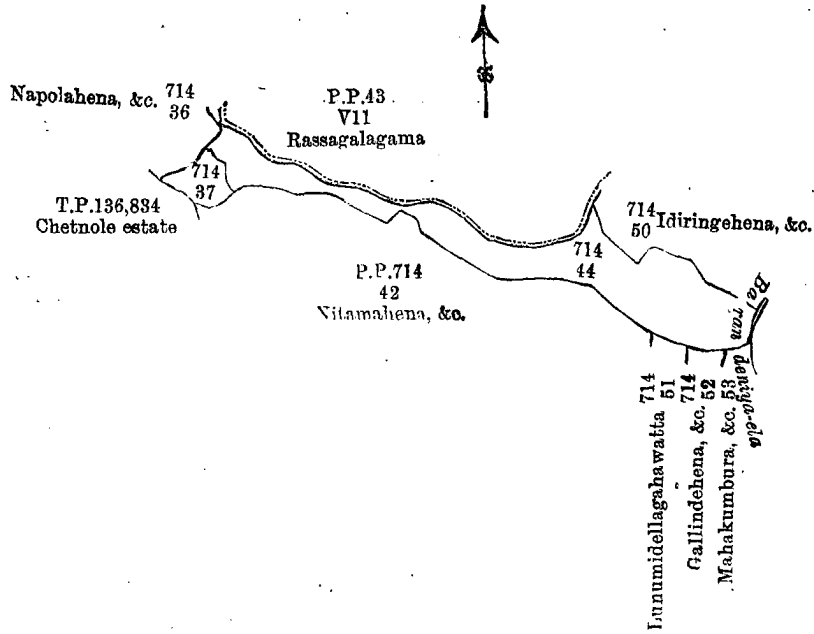
bounded on the north by (P.P. ⁴³V11) Rassagalagama claimed by S. D. Mahawalatenna, Ratemahatmaya, Kadawatta korale boundary, (P.P. ⁷¹⁴50) Idiringehena, &c., claimed by I. A. Kirilamaya ; on the east by Barandeniya-ela ; on the south by (P.P. ⁷¹⁴53) Mahakumbura, &c., claimed by B. Kirimenika, &c., (P.P. ⁷¹⁴52) Gallindehena, &c., claimed by B. Kalinguwa, &c., (P.P. ⁷¹⁴51) Lunumidelleghawatta claimed by B. Kalinguwa, &c., (P.P. ⁷¹⁴42) Nitamahena, &c., claimed by Barandeniya Kiripatha ; on the west by (T.P. 136,834) Chetnole estate and (P.P. ⁷¹⁴36) Napolahena, &c., claimed by Palawasan Kankani.

බිම්කථාව.		පැලෑඳු කඩදාසියේ නො. 714.	බිම්කරු.
		ඉඩමේ නම.	අ. රූ. ප.
37	...	නලාවේහේන	1 1 28
44	...	ඉදිරියගේවත්තේ මුකලාන	16 1 0
			17 2 28

මෙම මාසිම—උතුරට මුල් සිතියම 43 බිම්කථාව V11. ඇස්. ඩී. මහවලතැන්නේ රටේමස්ත්මයා අයිතිකම් කියන රස්සාගලයම, කඩවතකෝරලේ මාසිම, මුල් සිතියම 714 ඇස්. ඒ. කිරිලමයා අයිතිකම් කියන ඉදිරිත් ගේ හේන යනාදී ඉඩම ; නැගෙනහිරට බරන්දෙහියඇල ; දකුණට මුල් සිතියම 714 බී. කිරිමැනිකා සහ තවත් අය අයිතිකම් කියන මහකුඹුර, මුල් සිතියම 714 ඩී. කලින්ගුවා අයිතිකම් කියන ගල්ලිද හේන යනාදී ඉඩම, මුල් සිතියම 714 බී. කලින්ගුවා සහ තවත් අය අයිතිකම් කියන එනුම්දලලහ වත්ත, මුල් සිතියම 714 බරන්දෙහියේ කිරිපතා අයිතිකම් කියන නිතමහේන ; සහ බස්නාහිරට නොමිමර 136,834 දරණ පිඹුරුකඩදාසියේ පෙණියන වැටිනෝල්වත්ත කියන ඉඩම, මුල් සිතියම 714 පලවාසන්කන්කානි අයිතිකම් කියන නාපොලාහේන යනාදී ඉඩම.

காணியின்		படத்தின் இலக்கம் 714.	விசாலம்
இல.		காணியின் பெயர்.	ஏ. ரூ. ப.
37	...	தளாவேகேனை	1 1 28
44	...	இதிரியாகேவத்தேமூக்களானை	16 1 0
			<hr/>
			17 2 28

இவையின் எல்லைகளாவன வடக்கு-பி.ப. 43 V11 எஸ். டி. மகவளத்தன்னை றட்டேமகத்தமயா உரித்துப் பேசும் ரூசாகளகம, கடவத்தக் கோறனை எல்லை, பி.ப. 714 50 ஐ. ஏ. கிரிலமயா உரித்துப்பேசும் இதிரின் கேகேனை; கிழக்கு-பரந்தெனியேஎலை; தெற்கு-பி.ப. 714 53 பி. கிரிமெனிக்கே உரித்துப்பேசும் மகரும்புற, பி.ப. 714 52 பி. கலிங்குவா உரித்துப்பேசும் கல்லிந்தேகேனை, பி.ப. 714 51 பி. கலிங்குவா உரித்துப்பேசும் ஹனுமிதல்லைகாவத் தை, பி.ப. 714 42 பரந்தெனியே கிரிபத்தா உரித்துப்பேசும் நித்தமேகேனை; மேற்கு-தா.ப. 136,834 செம்மேல் தோட்டமும், பி.ப. 714 36 பலவசம கங்காணி உரித்துப்பேசும் நரப்பொளகேனையும்.



Situation : Meddekanda village in Helaudapalata of Meda korale.

Lot.	Name of Land.	Extent. A. R. P.
37	Talawehena	1 1 28
44	Idiriyagewattamukalana	16 1 0

Surveyor-General's Office,
Colombo, February 19, 1903.

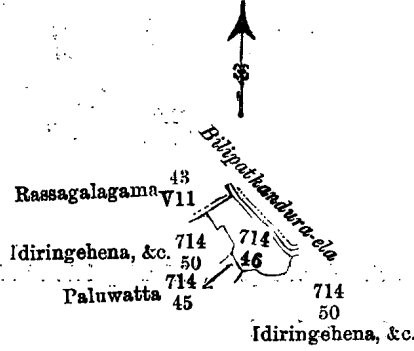
P. D. WARREN,
for Surveyor-General.

III.

Lot No. 46 in preliminary plan No. 714 called Idiringewattamukalana containing in extent 1A. 3R. 29P.: bounded on the north-east by Belipathkandura-ela; on the east by Bilipathkandura-ela, (P.P. 714 50) Idiringehena, &c., claimed by I. A. Kirilamaya; on the south by (P.P. 714 50) Idiringehena, &c., claimed by I. A. Kirilamaya; on the west by (P.P. 714 45) Paluwatta claimed by I. A. Kirilamaya, (P.P. 714 50) Idiringehena claimed by I. A. Kirilamaya; and north-west by (P.P. 43 V 11) Rassagalagama claimed by S. D. Mahawalatenna, Ratemahatmaya.

கொலும்பு 714 46 டீர்ன் பட்டியல் கவிடினில் பின்புறம் 46 டீர்ன் 1 ரூ. 3 ப. 29 பிசாடு கை ஈரவி ஓடிநீர்வீழ் வந்தென லிகாடுவ கிசன விமிகவிரிவல் மாகிம்-சுமார் வாகைஓடுவல் விசிரிவல் கட்டரஈடு; வாகைஓடுவல் விசிரிவல் கட்டரஈடு, இல் கிசியல் 714 45 ஈ. கிரிலமயா ஈசினிகம் கிசன ஓடிநீர்வீழ் வந்தென ஈவாடி ஓவிலி; கட்டரஈடு இல் கிசியல் 714 45 ஈ. கிரிலமயா ஈசினிகம் கிசன ஓடிநீர்வீழ் வந்தென ஈவாடி ஓவிலி; கட்டரஈடு இல் கிசியல் 714 45 ஈ. கிரிலமயா ஈசினிகம் கிசன ஓடிநீர்வீழ் வந்தென; சப சமார் வாகைஓடுவல் இல் கிசியல் 43 விமிகவிரிவல் 50 கிரிலமயா ஈசினிகம் கிசன ஓடிநீர்வீழ் வந்தென; சப சமார் வாகைஓடுவல் இல் கிசியல் V 11 ஈ. கி. மகவளத்தன்னை ரட்டேமகத்தமயா ஈசினிகம் கிசன ரட்டேமகத்தமயா.

714 ம் இலக்கப்படத்தில் 46 ம் இலக்கம்பெற்ற 1 ஏக்கர் 3 ஸ்டாட் 29 பர்சன் விசாலமுள்ள இதிரிங்கே வத்தேமுக்களான என்னும் காணியின் எல்லைகளாவன : வடகிழக்கு-பிவிபக்கந்தரளலை ; கிழக்கு-பிவிபக்கந்தரளலை, பி.ப. 714 கிரிமையா உரித்துப்பேசும் இதிரிங்கேகேனை முதலியவை ; தெற்கு-பி.ப. 714 கிரிமையா உரித்துப்பேசும் இதிரிங்கேகேனை முதலியவை ; மேற்கு-பி.ப. 45 கிரிமையா உரித்துப்பேசும் பாலுவத்த ; வடமேற்கு-பி.ப. 43 எஸ். டி. மகவனத்தன்னே றட்டேமகத்தமயா உரித்துப்பேசும் ஞசாகளைகம.



Situation : Meddekanda village in Helandapalata of Meda korale.

Lot.	Name of Land.	Extent.
		A. R. P.
46	Idiringewattamukalana	1 3 29

Surveyor-General's Office,
Colombo, February 19, 1903.

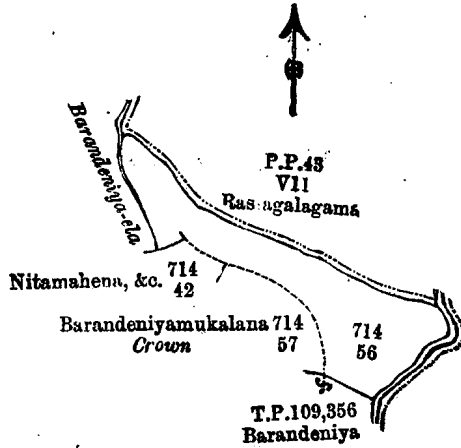
P. D. WARREN,
for Surveyor-General.

IV.

Lot No. 56 in preliminary plan No. 714 called Barandeniya mukalana, containing in extent 13A. 3R. 4P.: bounded on the north by Kadawata korale boundary, (P.P. 43 V11) Raasagalagama claimed by S. D. Mahawalatenna, Ratamahatmaya ; on the east by a stream ; on the south by (T.P. 109,356) Barandeniya claimed by M. B. Kirimenika, (P.P. 714 57) Barandeniya mukalana belonging to the Crown, (P.P. 714 42) Nitamahena claimed by Barandeniya Kiripatha ; and on the west by Barandeniya-ela.

தொழில் 714 டர்ன் பரூகி கமிட்டியின் பதவியை உடைய 56 டர்ன் ஏ. 13 ரூ. 3 ப. 4 விசாலமுள்ள இடிரிங்கே வத்தேமுக்களான என்னும் காணியின் எல்லைகளாவன : வடக்கு-வத்தேமுக்களான எல்லை, பி.ப. 43 எஸ். டி. மகவனத்தன்னே றட்டேமகத்தமயா உரித்துப்பேசும் ஞசாகளைகம ; கிழக்கு-கிரிமையக்களான எல்லை ; தெற்கு-தா.ப. 109,356 ம் இலக்க எம். பி. கிரிமெனிக்கா உரித்துப்பேசும் பறந்தெனிய, பி.ப. 714 பறந்தெனியமுக்களான என்னும் முடிக்குரிய காணி, பி.ப. 714 42 பறந்தெனியகிரிபத்தா உரித்துப்பேசும் நித்தமகேனையும் ; மேற்கு-பறந்தெனிய எல்லையும்.

714 ம் இலக்கப்படத்தில் 56 ம் இலக்கம்பெற்ற 13 ஏக்கர் 3 ஸ்டாட் 4 பர்சன் விசாலமுள்ள பறந்தெனிய முடிக்குரிய காணி, பி.ப. 43 எஸ். டி. மகவனத்தன்னே றட்டேமகத்தமயா உரித்துப்பேசும் ஞசாகளைகம ; கிழக்கு-கிரிமையக்களான எல்லை ; தெற்கு-தா.ப. 109,356 ம் இலக்க எம். பி. கிரிமெனிக்கா உரித்துப்பேசும் பறந்தெனிய, பி.ப. 714 பறந்தெனியமுக்களான என்னும் முடிக்குரிய காணி, பி.ப. 714 42 பறந்தெனியகிரிபத்தா உரித்துப்பேசும் நித்தமகேனையும் ; மேற்கு-பறந்தெனிய எல்லையும்.



Situation : Meddekanda village in Helaudapalata of Meda korale .

Lot.	Name of Land.	Extent. A. R. P.
56	Barandenyamukalana	13 3 4

Surveyor-General's Office,
Colombo, February 19, 1903.

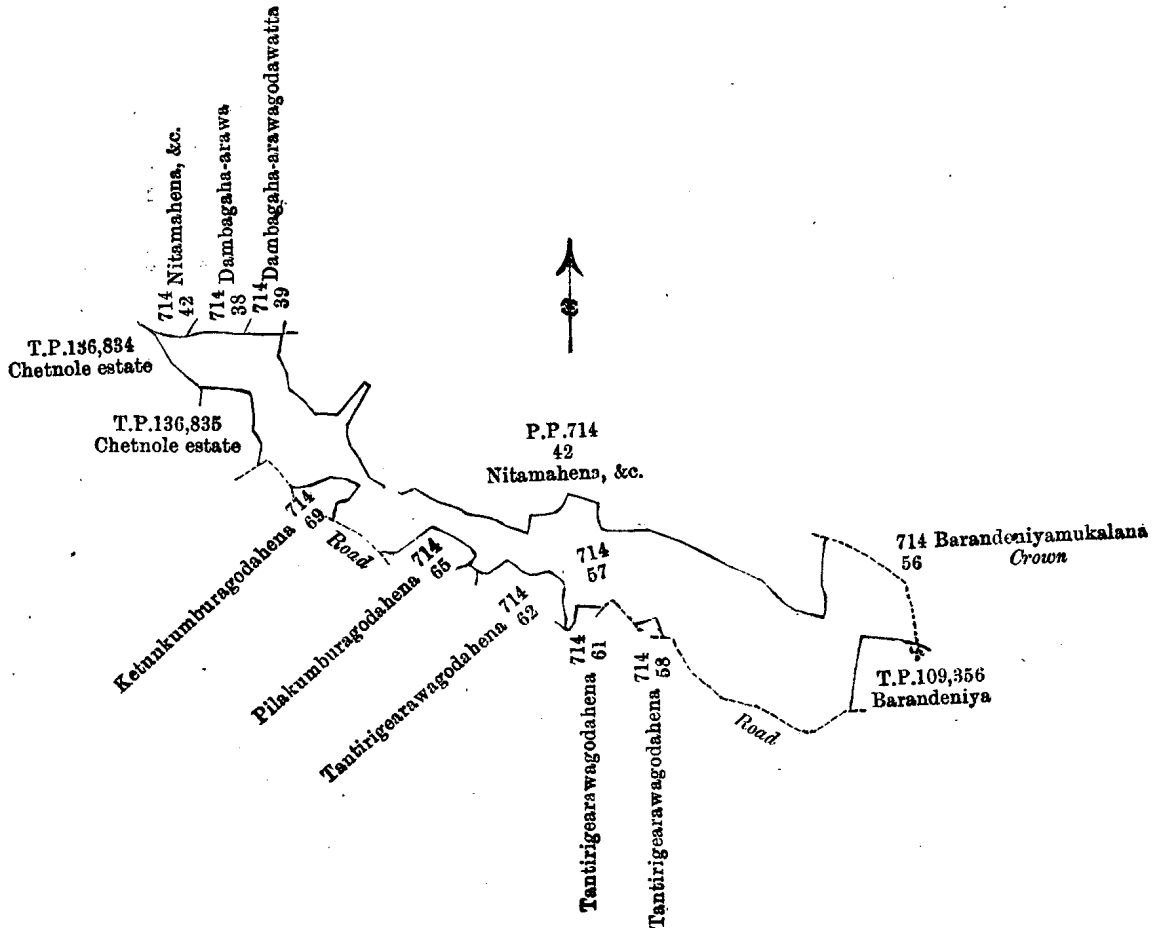
P. D. WARREN,
for Surveyor-General.

V.

Lot No. 57 in preliminary plan No. 714 called Barandenyamukalana, containing in extent 41A. 3R. 18P. : bounded on the north by (P.P. 714 42) Nitamahena, &c., claimed by Barandeniya Kiripatha, &c., (P.P. 714 38) Dambagaha-arawa claimed by B. Kirietana, (P.P. 714 39) Dambagaha-arawagodawatta claimed by B. Kirietana, &c., (P.P. 714 42) Nitamahena, &c., claimed by Barandeniya Kiripatha, &c.; on the east by (P.P. 714 56) Barandenyamukalana belonging to the Crown, (T.P. 109,356) Barandeniya claimed by M. B. Kirimenika ; on the south by a road, (P.P. 714 58) Tantirige-arawagodahena claimed by H. Kirisanta, (P.P. 714 61) Tantirige-arawagodahena claimed by H. Kirisanta and others, (P.P. 714 62) Tantirige-arawagodahena claimed by H. Kirisanta and others, (P.P. 714 65) Pilakumburagodahena claimed by J. M. Punchi Banda, a road ; on the west by (P.P. 714 69) Katunkumburagodahena claimed by W. W. Emanis, a road, (T.Ps. 136,835 and 136,834) Chetnole estate.

නොමමර 714 දරණ පැලෑටි කඩදැසියේ පෙනීයන නොමමර 57 දරණ අ. 41 රූ. 3 ප. 18 විසාල කම ඇති බරන්දෙනිය මුකලාන කියන බිම්කට්ටියට මාසිමි - උතුරට මුල් සිතියම 714 බරන්දෙනියේ කිරිපතා අසිතිකම් කියන නිතමහේන යනාදී ඉඩම, මුල් සිතියම 714 බි. කිරිපතනා අසිතිකම් කියන දඹගහඅරව, මුල් සිතියම 714 බි. කිරිපතනා සහ තවත් අය අසිතිකම් කියන දඹගහඅරවේ ගොඩ වත්ත, මුල් සිතියම 714 බරන්දෙනියේ කිරිපතා අසිතිකම් කියන නිතමහේන ; නැගෙනහිරට මුල් සිතියම 714 බරන්දෙනියේ මුකලාන කියන රජසන්තක ඉඩම, නොමමර 109,356 දරණ පැලෑටි කඩදැසියේ පෙනීයන ඇම්. බී. කිරිමැතිකා අසිතිකම් කියන බරන්දෙනිය ; දකුණට පාරක්ද, මුල් සිතියම 714 එම්. කිරිසන්තා අසිතිකම් කියන තන්ත්රියේ අරවේගොඩහේන, මුල් සිතියම 714 බිම්කට්ටිය 58 එම්. කිරිසන්තා සහ තවත් අය අසිතිකම් කියන තන්ත්රියේ අරවේගොඩහේන, මුල් සිතියම 714 බිම්කට්ටිය 62 එම්. කිරිසන්තා සහ තවත් අය අසිතිකම් කියන තන්තිරියා අරවේගොඩහේන, මුල් සිතියම 714 බිම්කට්ටිය 65 ජේ. ඇම්. පුංචිබන්දා සහ තවත් අසිතිකම් කියන පිලකුමුරේ ගොඩහේන, සහ පාරක්ද ; සහ බස්නා ඉරට මුල් සිතියම 714 බබලුව. බබලුව. එමාතිස් අසිතිකම් කියන කෙටුන්කුමුරගොඩහේන, පාරක්ද, නොමමර 136,836 සහ 136,834 දරණ පිඹුරුකඩදැසිවල පෙනීයන වැටිනෝල්වත්තද.

714 ம் இலக்கப்படத்தில் 57 ம் இலக்கம்பெற்ற 41 ஏக்கர் 3 ஶுட் 18 பர்சஸ் விசாலமுள்ள பறந்தெனியமூக்களானை என்னும் காணியின் எல்லை, வடக்கு-பி.ப. 714 42 பறந்தெனியெ கிரிப்பத்தா உரித்துப் பேசும் நித்தமகேன முதலியவை, பி.ப. 714 38 கிரித்தனா உரித்துப்பேசும் தம்பகாஅராவை, பி.ப. 714 39 கிரித்தனாவும் சிலரும் உரித்துப்பேசும் தம்பகாஅராவேகொடவத்த, பி.ப. 714 42 பறந்தெனியெ கிரிப்பத்தா உரித்துப் பேசும் நித்தமேகேன; கிழக்கு-பி.ப. 714 56 பறந்தெனிமூக்களானை என்னும் முடிக்குரிய காணி, தா. ப. 109,356 எம். பி. கிரிமெனிக்கா உரித்துப்பேசும் வறந்தெனிய; தெற்கு-ரேட்டு, பி.ப. 714 58 எச். கிரிசந்தாவும் சிலரும் உரித்துப்பேசும் தந்திரிகே அருவேகொடகேனை, பி.ப. 714 61 எச். கிரிசந்தாவும் சிலரும் உரித்துப்பேசும் தந்திரிகே அருவேகேனை, பி.ப. 714 62 எச். கிரிசந்தாவும் சிலரும் உரித்துப்பேசும் தந்திரிகே அருவேகொடகேனை, பி.ப. 714 65 புஞ்சிவண்டா உரித்துப்பேசும் பிலக்கும்புரேகொடகேனையும் ரேட்டும்; மேற்கு-பி.ப. 714 69 டப்ளியு. டப்ளியு. எமானில் உரித்துப்பேசும் கெட்டும்புரேகொடகேனை, ரேட்டு, தா. ப. 136,835, 136,834 ம் இலக்க செற்றனோல் தோட்டம்.



Situation : Meddekanda village in Helaudapalata of Meda korale.

Lot.	Name of Land.	Extent. A. R. P.
57 ...	Barandeniya Mukalana ...	41 3 18

Surveyor-General's Office,
Colombo, February 19, 1903.

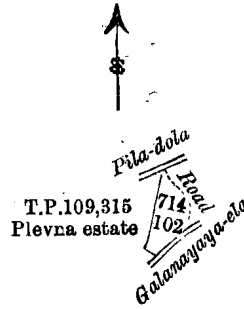
P. D. WARREN,
for Surveyor-General.

VI.

Lot No. 102 in preliminary plan No. 714 called Bakinikattiyamukalana, containing in extent 1A. 3R. 10P.: bounded on the north by Piladola; on the east by a road; on the south by Galanayaya-ela; and on the west by (T.P. 109,815)

නොමර 714 දරණ පැලෑටි කඩදසියේ පෙනීයන නොමර 102 දරණ අ. 1 රූ. 3 ප. 10 විසාල
කම ඇති බකිකිතිயමුකලාන නියත ඉඩමට මායිම්—උතුරට පිලදෙල ; නැගෙනහිරට පාරක්ද ;
දකුණට ගලනියායේඇල ; සහ බස්නාහිරට නොමර 109,315 දරණ පැලෑටි කඩදසියේ පෙනීයන
පැල්ලි රාවත්ත.

714 ම් இலக்கப்படத்தில் 102.ம் இலக்கம்பெற்ற 1 ஏக்கர் 3 ஸூ - 10 பர்சஸ் விசாலமுள்ள பக்கினி
கட்டியமூக்களான என்னும் காணி யின் எல்லை, வடக்கு-பிலதொளை; கிழக்கு-ரேட்டி; தெற்கு-கலையாபெளளை;
மேற்கு தா. ப. 109,315 ம் இலக்க பிள்ளிக்குத் தோட்டம்.



Situation : Meddekanda village in Helaudapalata of Meda korale.

Lot.	Name of Land.	Extent. A. R. P.
102	Bakinikatiyamukalana	1 3 10

Surveyor-General's Office,
Colombo, February 19, 1903.

P. D. WARREN,
for Surveyor-General.