

SUPPLEMENT

TO

The Ceylon Government Gazette,

PART III.

FRIDAY, JUNE 12, 1903.

NOTICE UNDER THE WASTE LANDS ORDINANCES, 1897, 1899, AND 1900.

TAKE notice, that unless within three months from the 12th day of June, 1903, the persons, if any, who claim any interest in the lands hereinafter mentioned or in any one or more of such lands, make claim in person or in writing to the said lands or any of them or to some interest therein to the Special Officer appointed under section 28 of "The Waste Lands Ordinances, 1897, 1899, and 1900," at his office at Galle :

Such Special Officer, in pursuance of the powers vested in him by the said Ordinances, will declare by writing under his hand that the said lands or such of them, as to which no claim has been made, are the property of the Crown.

J. G. FRASER,
Special Officer.

Description of Lands referred to.

The following lots situated in the village of Ringurugamuwa in the Dambawinipalata korale of the Udukinda division, in the Province of Uva, as described in the annexed certified tracings :—

I.

Preliminary plan 74.

Lot.	Name of Land.	Extent A. R. P.
29	Mahawattehenyaya	17 0 36

on sheet M₄₉₋₅₇¹², and bounded as follows : on the north by Beeriyawattuyaya claimed by Beeriyagedara Ukkuwa ; on the east by Mahawelyaya belonging to Kahatagahagedara Menika and others ; on the south by Kalugalpottedowepatana belonging to Crown, Kalugalpotttekumbura belonging to Mahawattegedara Medduma, Kalugalpotttekumburedeniya belonging to Crown ; on the west by Kalugalpottedowepatana belonging to Crown.

විෂි 1903 ක්වූ ජූනි මස 12 වෙනි දින පටන් තුන්මාසයක් ඇතුලතදී මෙහි පහත දක්වන ඉඩම්වලට නොහොත් ඉන් එකකට නොහොත් වැඩිගණනකට යම් අයිතිවාසිකමක් තිබෙන යම් අයෙක් ඇත්නම් ඒ අය විසින් මුඩුබිම් සම්බන්ධව වෂි 1897, 1899 සහ 1900 ආඥාපණ්ඩවල 28 වෙනි වගන්තියේ ප්‍රකාරයට පත්කරණු ලැබූ විශේෂ මනත්‍රීඥානාමයන් නොමැතිව සේවයේ ගාලුලේ කන්තෝරුවේදී උන්නාන් සේවයේ ඉදිරිපිටට ඇවිත් පෙනීසිට හෝ ලියවිල්ලකින් එකී ඉඩම්වලට නොහොත් ඊට ඇති යම් කොටසකට කිසි අයිතිවාසිකමක් පෙන්වා සිටින්නට නොසෙදුනොත්, එකී විශේෂ මනත්‍රීඥානාමයන් නොමැතිව ඉහත කී ආඥාපණ්ඩවලින් ලැබී තිබෙන බලවල ප්‍රකාරයට, අයිතිවාසිකම් නොකියාපු එකී ඉඩම් එක්කෝ එසින් අයිතිවාසිකමක් ගණනැරදක්වන්නට නොගෙදුන සෑම ඉඩම් රාජසන්තක ඉඩම හැටියට උන්නාන් සේවයේ අත්සන ඇති ලියවිල්ලකින් උන්නාන් සේ විසින් ප්‍රකාශකරණ බව මෙහි දැනගත යුතුයි.

ජේ. ජී. ශ්‍රේෂ්ඨ,
විශේෂ මනත්‍රීඥානාමයන් නොමැතිව.

ඉඩම්වල තොරතුරු.

උභවපලාතට අයිති උඩුකිඳු කොට්ඨාසයේ දඹවිති පලාත කෝරලේ හිඟරුගමුව යන ගම පිහිටා තිබෙන මීට අමුණාපු සහතික සිතියමවල පෙනීයන මෙහි පහත දක්වන බිම්කවරි, එනම් :—

I.

M₄₉₋₅₇¹² සිතියම පත්‍රයට අඩංගු වූ :—

මුල් සිතියම 74.

බිම්කවරිය.	ඉඩමේ නම.	බිම්තරම. අ. රූ. ප.
29	මහවත්තේසේන්සාය	17 0 36

මීට මාසිම්—උදාට බිරියගෙදර උක්කුලා විසින් අයිතිවාසිකම් කියන බිරියවතු කාසද ; නැගෙන ඉරට කහටගහගෙදර මැහිකා සහ නවත් අයට අයිති මහවෙල්ලාසද ; දකුණට රජසන්තක කළුගල් පොත්තේදෙල්පහනද, මහවත්තේගෙදර මැද්දුමාට අයිති කළුපොත්තේකුඹුරද, රජසන්තක කළුපොත්තේකුඹුරේදෙහියද ; බස්නෙඉරට රජසන්තක කළුගල් පොත්තේදෙල් පහනද.

இவ்வறிவித்தலின் தெதியாகிய 1903 ம் ஆண்டு-த்து ஆனிமீ 12 ந் தேதியிலிருந்து மூன்று மாதத்திற்குள்ளாக இதன் கீழ் விவரித்திருக்கும் காணிகளை அல்லது அக்காணிகளி லெவற்றையும் குறித்து உரித்துப்பேசுவோர்கள் யாரும் இருந்தால், அவர்கள் 28 ம் பிரிவின்படி பாளான காணிகளின் சட்டங்களின் 1897, 1899, 1900 ம் வருஷங்களில் ஏற்படுத்திய குறிப்பான உத்தியோகஸ்தர் முன்பாக காவி அவரது கந்தோரில் முகமுகமாய் அல்லது எழுத்து மூலமாய் தெரிபட்டு மேற்படி காணிகளை அல்லது அவற்றி லெதையும் குறித்து யாதும் உரிமை அல்லது உடந்தை காண்பியாதிருந்தால், மேற்சொல்லிய குறித்த உத்தியோகஸ்தர் தம்மில் சொல்லப்பட்ட கட்டளைச்சட்டங்களினால் தனக்குக் கொடுத்திருக்கும் தத்துவங்களைக் கொண்டு தன் கையொப்பமிட்டு எழுத்து மூலமாய் சொல்லப்பட்ட காணிகளை அல்லது அவைகளின் உரித்தைப் பேசப்பட்டவர்கள் வெளிப்படாவிடில் முடிக்குரிய ஆதனமென்று வெளியரங்கப்படுத்துவார்.

ஜே. ஜி. பெரேஸர்,
குறிப்பான உத்தியோகஸ்தர்.

சொல்லப்பட்ட காணிகளின் விவரம்.

ஊவா மாகாணத்தின் உடுக்கிந்தை பகுதியில் தம்பலினிப்பலாத்தைக் கோறையைச்சேர்ந்த ஹிங்குறுகமுலை எனும் கிராமத்திலுள்ள இதன் கீழ் சொல்லப்பட்ட காணித்துணடுகள், அஃதாவது இத்தோடணத்துக் குறிக்கப்பட்ட உறுதிப்படுத்திய டாப்புகளில் விவரிக்கப்பட்டிருக்கின்றன:—

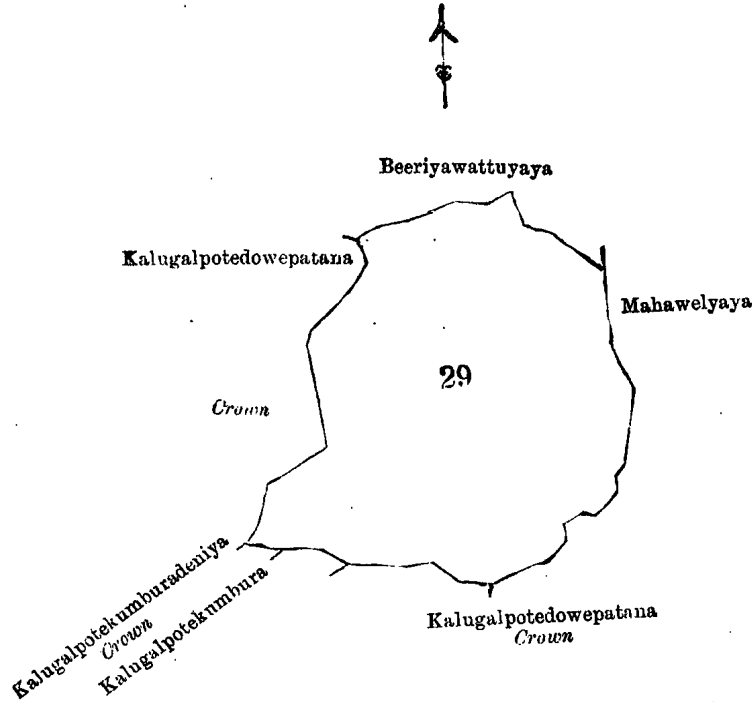
I.

M¹²_{49—57} ம் அளவுக்கடதாகியில்,

பிரதமபடத்திலக்கம் 74.

துண்டு.	காணியினது பெயர்.	விசாலம்.
29 ...	மகவத்தேகேன்யாய ...	ஏ. அ. ப. 17 0 36

எல்லை, வடக்கு-பிரியகெதற உக்குவா உரித்துப்பேசும் பிரியவத்துயாய; கிழக்கு-கறட்டகாகெதற மெனிக்காவும் கிவபெர்-கறட்டகாகெதற உடுக்கிந்தை பகுதியில் தம்பலினிப்பலாத்தைக் கோறையைச்சேர்ந்த ஹிங்குறுகமுலை எனும் கிராமத்திலுள்ள இதன் கீழ் சொல்லப்பட்ட காணித்துணடுகள், அஃதாவது இத்தோடணத்துக் குறிக்கப்பட்ட உறுதிப்படுத்திய டாப்புகளில் விவரிக்கப்பட்டிருக்கின்றன:—



Scale of 8 Chains to an Inch.

Situation : Hingurugamuwa village in Dambawinipalata korale.

Preliminary plan 74.

Lot.	Name of Land.	Extent.
		A. R. P.
29 ...	Mahawattehenyaya ...	17 0 36

Sheet M¹²_{49—57}

Surveyor-General's Office,
Colombo, March 4, 1903.
1,547

P. D. WARREN,
Assistant Surveyor-General.

II.

Preliminary plan 74.

Lot.	Name of Land.	Extent. A. R. P.
11 ...	Peelldowehena <i>alias</i> Kudawehena ...	4 2 25

on sheet M₄₉₋₅₇¹² and bounded as follows: on the north by Haunkandepatana belonging to Crown; on the east by Palledowekumbura belonging to Kahatagahagedara Nandunu; on the south by Ambagasdowekumbura belonging to Juwanis Silva and others; on the west by Tennewatta claimed by Ibrahim Tambi.

M₄₉₋₅₇¹² සිතියම්පත්‍රයට අඩංගු :—

මුල් සිතියම 74.

බිම්බවිටිය.	ඉඩමේ නම.	භිම්බරම. අ. රූ. ප.
11 ...	පීල්ලේදොව්හේන නොහොත් කුඩා වේහේන ...	4 2 25

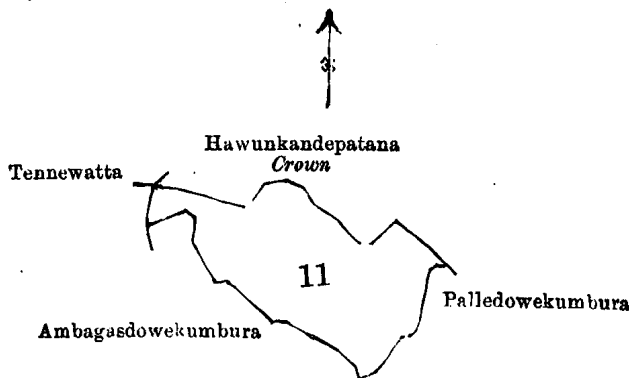
මීට මායිම්—උතුරට රජසන්තක භාජන්කන්දේපතනද; නැගෙනහිරට කකටහඟගෙදර නද හුව අසිති පල්ලේදොව්කුඹුරද; දකුණට පුලානිස් සීලුවා සහ තවත් අයට අසිති අඹගස්දොව්කුඹුරද; බස්නාහිරට ඊබ්‍රහිමතමිබ් විසින් අසිතිලාසිකම් කියන තැන්වෙන්වනද.

M₄₉₋₅₇¹² ම් අඟචුඤ්ඤාතාසියිල්,

වීරතමපදත්තු මූලකේතම 74

නැම.	කාණ්ඩිනනු පෙයාර්.	විචාලම. අ. රූ. ප.
11 ...	විල්ලේදොව්හේන අල්ලනු ලදාවේහේන ...	4 2 25

ඈලි, වැදිලි-අරාචාකිලිලිග්ග හොඳුකේතමපදත්ත; කිට්ටිලි-කුඹුරුකොටුකොටු නතනුඋදෙස පල්ලේදොව්හේන; කුඹුරු-කුඹුරුකොටුකොටු නතනුඋදෙස පල්ලේදොව්හේන; කුඹුරු-කුඹුරුකොටුකොටු නතනුඋදෙස පල්ලේදොව්හේන; කුඹුරු-කුඹුරුකොටුකොටු නතනුඋදෙස පල්ලේදොව්හේන; කුඹුරු-කුඹුරුකොටුකොටු නතනුඋදෙස පල්ලේදොව්හේන.



Scale of 8 Chains to an Inch.

Situation : Hingurugamuwa village in Dambawinipalata korale.

Preliminary plan 74.

Lot.	Name of Land.	Extent. A. R. P.
11 ...	Peelldowehena <i>alias</i> Kudawihena ...	4 2 25

Sheet M₄₉₋₅₇¹²

Surveyor-General's Office,
Colombo March 4, 1903.

P. D. WARREN,
Assistant Surveyor-General.

III.

Preliminary plan 74.

Lot.	Name of Land.	Extent. A. R. P.
22 ...	Dawatagollehenyaya ...	5 1 29

on sheet M₄₉₋₅₇¹² and bounded as follows: on the north by Kirindekumburuyaya belonging to Kirindegedara Ukuwa and others; on the east by Totupala-arawewatta claimed by Mohanmadu Meedin; on the south by a footpath, Narankandurepatana belonging to Crown; on the west by Narankandurepatana belonging to Crown.

M¹²₄₉₋₅₇ சிவியல்பகுதி அபிவிருத்தி :-

இலக் கம் 74.

நிலைப்பகுதி.

ஒய்வோர் பகுதி.

இலக் கம்.

அ. ர. ப.

22

...

அபிவிருத்திக்குரிய பகுதி

...

5 1 29

இவ் பகுதி—அபிவிருத்தி கிராமத்திலேயுள்ள நிலப்பகுதி ஒரு பகுதி அபிவிருத்திக்குரிய பகுதி
பகுதியிலிருந்து மொத்தமாக 22 ஏக்கர் அபிவிருத்தி செய்ய உரியதாகும்; அதில் 5 ஏக்கர் அபிவிருத்தி
செய்ய உரியதாகும்; மீதமுள்ள பகுதி அபிவிருத்திக்குரிய பகுதி.

M¹²₄₉₋₅₇ ம் அளவுக்கடதாசியில்,

பிரதமபடத்து இலக்கம் 74.

பகுதி.

காணியினது பெயர்.

விசாலம்.

அ. ர. ப.

22

...

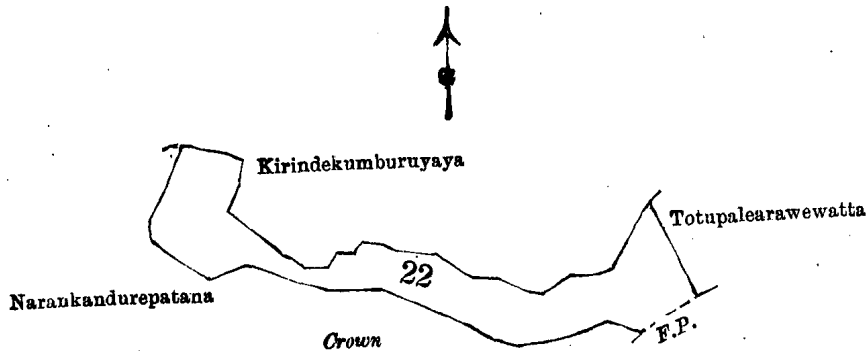
தவட்டகொல்லேகெய்யாய்

...

...

5 1 29

எல்லை, வடக்கு-கிளித்தேக்கேதர உக்குவாயும் கிளித்தேக்கேமுடைய கிளித்தேக்கேயும்புறையாய்; கிழக்கு-மொண்டி
மதுமீடின் உரித்துபேசும் தொட்டுப்பொலவருவேவத்த; தெற்கு-அடிபாதை, அரசாட்சிக்குள்ள நான்கந்தாரேப்பத்
தன; மேற்கு-அரசாட்சிக்குள்ள நான்கந்தாரேப்பத்தன.



Scale of 8 Chains to an Inch.

Situation : Hingurugamuwa village in Dambawinipalata korale.

Preliminary plan 74.

Lot.

Name of Land.

Extent.

A. R. P.

22

...

Dawatagollehenyaya

...

...

5 1 29

Sheet M¹²₄₉₋₅₇

Surveyor-General's Office,
Colombo, March 4, 1903.

P. D. WARREN,
Assistant Surveyor-General.