

**SUPPLEMENT**

TO

**The Ceylon Government Gazette,**

**PART III.**

**FRIDAY, JUNE 19, 1903.**

**NOTICE UNDER THE WASTE LANDS ORDINANCES, 1897, 1899, AND 1900.**

**TAKE** notice, that unless within three months from the 5th day of June, 1903, the persons, if any, who claim any interest in the lands hereinafter mentioned or in any one or more of such lands, make claim in person or in writing to the said lands or any of them or to some interest therein to the Special Officer appointed under section 28 of "The Waste Lands Ordinances, 1897, 1899, and 1900," at his office at Galle :

Such Special Officer, in pursuance of the powers vested in him by the said Ordinances, will declare by writing under his hand that the said lands or such of them, as to which no claim has been made, are the property of the Crown.

J. G. FRASER,  
Special Officer.

*Description of Lands referred to.*

The following lots situated in the village of Welikada in Dambawinpalata korale of the Udukinda division, in the Province of Uva, as described in the annexed certified tracings :—

		I.				
		Preliminary plan 72.			Extent.	
Lot.		Name of Land.			A.	R. P.
10	...	Kununellagastennepatana	...	...	3	3 5
11	...	Henagehu-ulpota	...	...	2	3 11
12	...	Hondaluwewepatana	...	...	439	2 0
24	...	Bokotuwepatanedeniya	...	...	1	3 18
33	...	Dambagasulpotekele	...	...	3	3 33
34	...	Udagabbelakele	...	...	5	3 8
					<hr/>	
					457	2 35

on sheet M<sub>33-41</sub><sup>12</sup>, M<sub>34-42</sub><sup>12</sup>, M<sub>50-58</sub><sup>12</sup>, and bounded as follows : on the north by the Karagahakandura ; on the east by the Matetille-oya ; on the south by the Ratellekandura ; on the west by the Udaeyekandura, Guruarawehena claimed by Welikadagedara Garu, a footpath, Guruarawehena claimed by Welikadagedara Garu, Guruarawekumbura belonging to ditto, Bokotuwepatanedeniya claimed by ditto, a footpath, Illukwatta claimed by Peruma and others, Alugollehena claimed by Malittenegedara Rankira and others, a footpath, Hampotuwepatanedeniya claimed by Alutgedara Menika and others, Kundakumburuyaya belonging to Puncha and others, the Udaoya-ela, Welikadawattchenyaya claimed by Welikadagedara Garu and others, a footpath, the minor road from Welimada to Bandarawela.

මේ 1903 ක්වු ජුනි මස 5 වෙනි දින පටන් කුන්මාසයක් ඇතුළතදී මෙහි පහත දක්වන ඉඩම්වලට නොහොත් ඉන් එකකට නොහොත් වැඩිගණනකට යම් අයිතිවාසිකමක් තිබෙන යම් අයෙක් ඇත්නම්, ඒ අය ඊසීන් මුඩුබිම් සමූහයට වසී 1897, 1899 සහ 1900 ආඥාපනත්වල 28 වෙනි වගන්තියේ ප්‍රකාරයට පත්කරණු ලැබූ විශේෂ මහත්‍යවරයානන්තාන්තේශ් ගාල්ලේ කන්තෝරුවේදී උන්තාන්තේශ් ඉදිරිපිටට ඇවිත් පෙනීසිට හෝ ලියවිල්ලකින් එකී ඉඩම්වලට නොහොත් ඊට ඇති යම් කොටසකට කිසි අයිතිවාසිකමක් පෙන්වා සිටින්නට නොයෙදුනොත්, එකී විශේෂ මහත්‍යවරයානන්තාන්තේශ් ඉහතකී ආඥාපනත්වලින් ලැබී තිබෙන බලවල ප්‍රකාරයට, අයිතිවාසිකම් නොකියාපු එකී ඉඩම් එක් කෝ එසින් අයිතිවාසිකමක් ගණනැරදක්වන්නට නොයෙදුන සෑම ඉඩම් රැස්සන්තක ඉඩම් හැටියට උන්තාන්තේශ් අත්සන ඇති ලියවිල්ලකින් උන්තාන්තේ විසින් ප්‍රකාශ කරණ බව මෙයින් දැනගත යුතුයි.

ජේ. ජී. ෆ්‍රේසර්,  
විශේෂ මහත්‍යවරයානන්තාන්තේශ්.

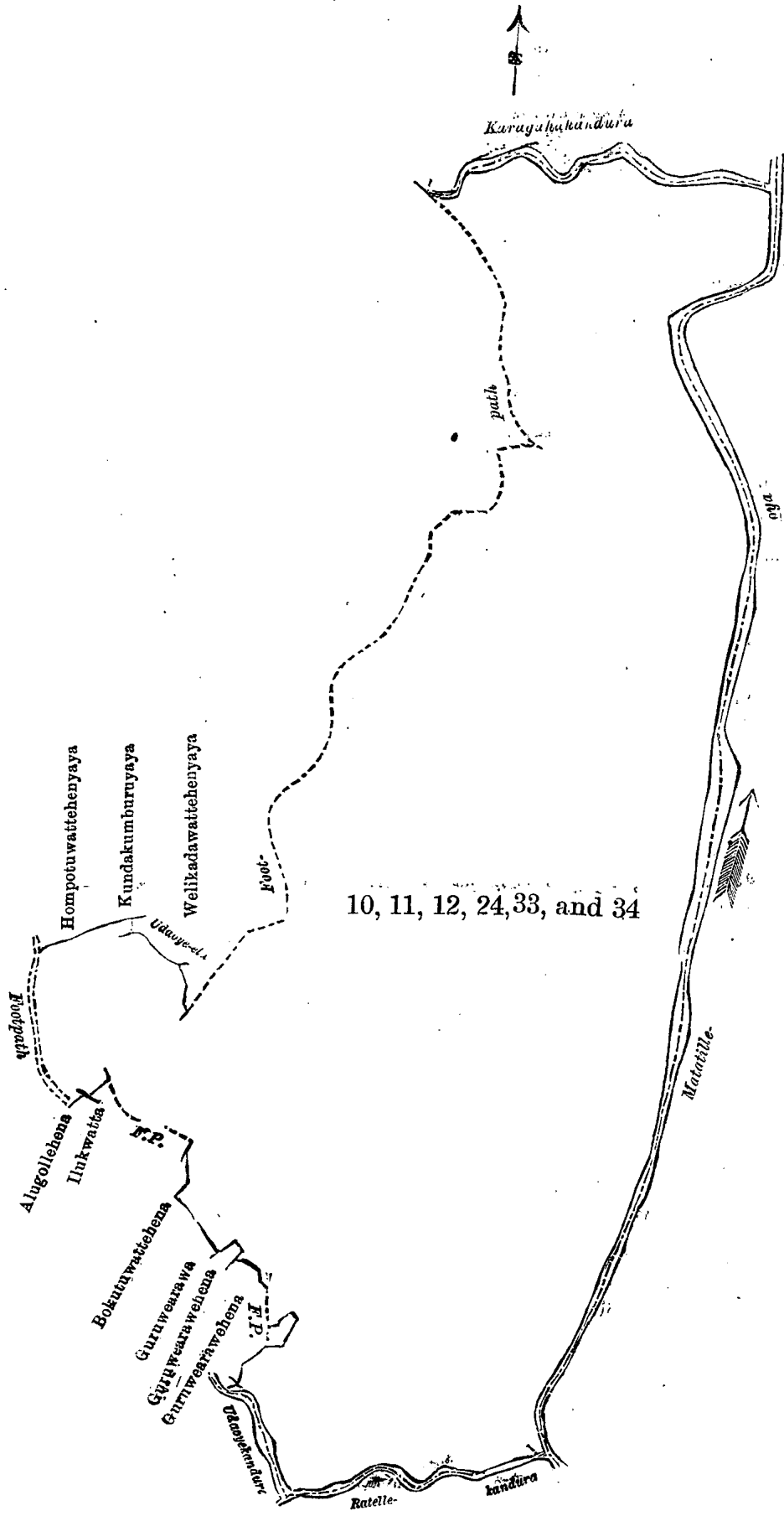
**ඉඩම්වල නොරතුරු.**

උරුම පලාතට අයිති උඩුකිඳ කොට්ඨාසයේ දඹවිනිපලානකෝරලේ වැලිකඩ යන ගම පිහිට, තිබෙන මීට අමුණාපු සහතික සිතියම්වල පෙනීසන මෙහි පහත දක්වන බිම්කට්ටි, එනම් :—

I.  
M<sub>33-41</sub><sup>12</sup>, M<sub>34-42</sub><sup>12</sup> සහ M<sub>50-58</sub><sup>12</sup> සිතියම්පත්‍රවලට අඩංගු :—

		මුල් සිතියම 72.			බිම්කරම.	
		ඉඩමේ නම.			අ. රු. ප.	
බිම්කට්ටිය.						
10	...	කුකුමැල්ලගස්තැන්තේපහන	...	...	3	3 5
11	...	ගෙනගැහැරුල්පහන	...	...	2	3 11
12	...	හෝදුළුවාචේපහන	...	...	439	2 0
24	...	බෝකොටුවේපහනදෙහිය	...	...	1	3 18
33	...	දඹගස්උල්පහනකැලේ	...	...	3	3 33
34	...	උඩගබ්බැල්ලකැලේ	...	...	5	3 8
					<hr/>	
					457	2 35





Scale of 16 Chains to an Inch.

Situation : Welikada village in Dambawinipalata korale,  
Preliminary plan 72.

Lot.	Name of Land.	Extent. A. R. P.
10 ...	Kunumellagastennepatana ...	3 3 5
11 ...	Henagahaulpota ...	2 3 11
12 ...	Hondaluwewepatana ...	439 2 0
24 ...	Bokutwepatanedeniya ...	1 3 18
33 ...	Dambagasulpotekele ...	3 3 33
34 ...	Udagabbelakele ...	5 3 8
		457 2 35

Sheets M<sub>33-41</sub><sup>12</sup>, M<sub>34-42</sub><sup>12</sup> and M<sub>50-58</sub><sup>12</sup>

Surveyor-General's Office,  
Colombo, March 9, 1903.

P. D. WARREN,  
Assistant Surveyor-General.

II.

Preliminary plan 72.

Lot.	Name of Land.	Extent A. R. P.
1 ...	Paila-arawedeniya ...	0 1 21

on sheet M<sub>34-42</sub><sup>12</sup> and bounded as follows : on the north by a water-course ; on the east and south by Paila-arawa belonging to Welikadagedara Garu and others ; on the west by the Digareddekandura.

M<sub>34-42</sub><sup>12</sup> සිතියම්පත්‍රයට අඩංගුවූ :—

මුල් සිතියම 72.

බිම්කච්චිය.	ඉඩමේ නම.	විමිතරම. අ. රු. ප.
1 ...	පසිලුඅරව්වේදෙහිය ...	0 1 21

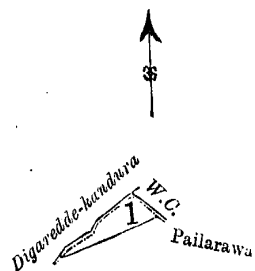
මීට මාසිම—උතුරට වතුරබස්නාවක්ද ; නැගෙනහිරට සහ දකුණට වැලිකඩබඳෙර ගරුට සහ නවත් අයට අයිති පසිලුඅරව්වද ; බස්නාහිරට දිගරෙද්දේ කඳුරද.

M<sub>34-42</sub><sup>12</sup> ම් අඟවුණුකඳුනාසියිල්,

පිරිසිදුකඳුනාසියිල් 72.

කුණ.	කාණියිනු පෙයර්.	විෂාලය. අ. රු. ප.
1 ...	පෙයර්වෙදෙහිය ...	0 1 21

ආලි, වැටිලි-ඒර්වාය්කාල්, සිමුණුම දෙහිලි-වෙලිකඳුනාසියිල් සිලපේර්කුණුමුදාය පෙයර් අරඟ ; මෙහිලි-සිලපේර්කුණුමුදාය.



Scale of 8 Chains to an Inch.

Situation : Welikada village in Dambawinipalata korale.  
Preliminary plan 72.

Lot.	Name of Land.	Extent. A. R. P.
1 ...	Paila-arawedeniya ...	0 1 21

Surveyor-General's Office,  
Colombo, March 9, 1903.

Sheet M<sub>34-42</sub><sup>12</sup>

P. D. WARREN,  
Assistant Surveyor-General.

III.

Preliminary plan 72.

Lot.	Name of Land.	Extent. A. R. P.
5 ...	Kokunearawedeniya ...	0 1 8

on sheet M<sub>34-42</sub><sup>12</sup> and bounded as follows : on the north, east, south, and west by a water-course.

M<sub>34-42</sub><sup>12</sup> සිතියම්පත්‍රයට අඩංගු වූ :—

මුල් සිතියම 72.

විමකවිටිය.	ඉඩමේ නම.	විමකරම.
5 ...	කොකුනේඅරුවේදෙනියද	අ. රූ. ප. 0 1 8


මිට මාසිම—උතුරට, නැගෙනහිරට, දකුණට සහ බස්නාහිරට වතුරබස්නාවක්ද.

M<sub>34-42</sub><sup>12</sup> ම් අඟලුකිසිපතියේ,

පිරිසමපදම්පිලිකිසිම 72.

කුණාම.	කාණියිඳි පෙයාර්.	විසාලම.
5 ...	කොකුනේඅරුවේදෙනිය ***	අ. රූ. ප. 0 1 8

ආලිස, වැට්පිලි, කිසිපිලි, පෙරුම-මෙරුම නිර්වාය්කිකාල.



Scale of 8 Chains to an Inch.

Situation : Welikada village in Dambawinipalata korale.

Preliminary plan 72.

Lot.	Name of Land.	Extent.
5 ...	Kokunearawedeniya ...	A. R. P. 0 1 8

Surveyor-General's Office,  
Colombo, March 9, 1903.

Sheet M<sub>34-42</sub><sup>12</sup>

P. D. WARREN,  
Assistant Surveyor-General.

III.

Preliminary plan 72.

Lot	Name of Land.	Extent.
26 ...	Hapugahakele ...	A. R. P. 0 0 39

on sheet M<sub>33-41</sub><sup>12</sup>, and bounded as follows : on the north by a footpath, an irrigation ela ; on the east by Illukwatta claimed by Peruma and others : south by village limit of Hingurugamuwa : on the west by a footpath.

M<sub>33-41</sub><sup>12</sup> සිතියම්පත්‍රයට අඩංගු වූ :—

මුල් සිතියම 72.

විමකවිටිය.	ඉඩමේ නම.	විමකරම.
26 ...	හපුගහකුණේ	අ. රූ. ප. 0 0 39

මිට මාසිම—උතුරට අභිපාරක්ද, වතුරගන්නා ඇලක්ද; නැගෙනහිරට පෙරුමා විසින් අසිති වාසිකම කිසින ඉළිප්පතනද; දකුණට හිඟුරුගමුවේ ගම් ඉමද; බස්නාහිරට අභිපාරක්ද.

M<sub>33-41</sub><sup>12</sup> ம் அளவுக்கடதாளியில்.

பிரதமபடத் திலக்கம் 72.

விசாலம்.

அண்ம.

காணியின பெயர்.

ஏ. அ. ப.

26

ஹப்புகாக்கேலே

0 0 39

எல்லை, வடக்கு-அடிபாதை, பாய்ச்சல எல, கிழக்கு-பெருமா உரித்துபேசும் இலுக்கவத்த ; தெற்கு-ஹிங்குழை  
வுடைய எல்லை ; மேற்கு-அடிபாதை.



HINGURUGAMUWA VILLAGE

Scale of 8 Chains to an Inch.

Situation : Welikada village in Dambawinipalata korale.

Preliminary plan 72.

Lot.

Name of Land.

Extent.

A. R. P.

26

...

Hapugahakele

...

...

0 0 39

Surveyor-General's Office,  
Colombo, March 9, 1903.

Sheet M<sub>33-41</sub><sup>12</sup>

P. D. WARREN,  
Assistant Surveyor-General.