

யாதும் உரிமை அல்லது உடற்கை காண்பியாதிருந்தால், மேற்சொல்லிய குறித்த உத்தியோகஸ்தராக தம்மில் சொல்லப்பட்ட கட்டளைச்சட்டங்களினால் தனக்குக் கொடுத்திருக்கும் தத்துவங்களைக்கொண்டு தன்கையொப்பமிட்டு எழுத்து மூலமாய் சொல்லப்பட்ட காணிகளை அல்லது அவைகளின் உரித்தைப் பேசப்பட்டவர்கள் வெளிப்படாவிடில் முடிக்குரிய ஆதனமென்று வெளியரங்கப்படுத்துவார்.

ஜே. ஜி. பெரேலர்,
குறிப்பான உத்தியோகஸ்தர்.

சொல்லப்பட்ட காணிகளின் விவரம்

ஊவா மாகாணத்தின் உடுக்கிந்தைப் பகுதியில் தம்பவினிப்பலாத்தைக் கோறளையைச்சேர்ந்த ஹிங்குறு கழுவை என்னும் கிராமத்திலுள்ள இதன் கீழ் சொல்லப்படும் காணித்துண்டுகள், அல்தாவது இத்தோட்டணைத் துக் குறிக்கப்பட்டு உறுதிப்படுத்திய டாப்புகளில் விவரிக்கப்பட்டிருக்கின்றன :—

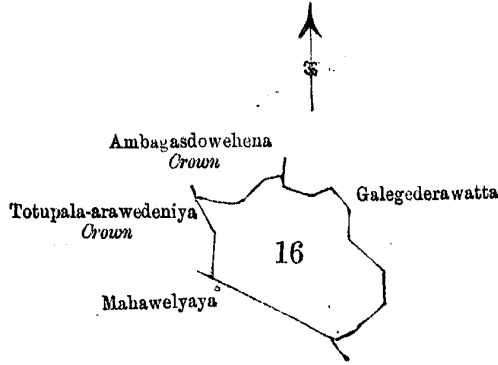
I.

M¹²₄₉₋₅₇ ம் அளவுக்கடதாசியில்,

பிரதமபடத்து இலக்கம் 74.

தண்டு.	காணியின் பெயர்.	விசாலம்
16 ...	கொஸ்வத்தேகேன ...	ஏ. ரூ. ப. 3 2 33

எல்லை, வடக்கு-அரசாட்சிக்குள்ள அம்பாஸடொவேகேன; கிழக்கு-ஹாவானிஸ் சில்வா உரித்துப்பசம் கலெகெதரவத்த; தெற்கு-ஹட்டகாகெதற மெனிக்காவும் சிலபேர்களுக்குமுடைய மகவெல்லாய; மேற்கு-அரசாட்சிக்குள்ள தொட்டுப்பலஅறுவேதெனிய.



Scale of 8 Chains to an Inch.

Situation: Hingurugamuwa village in Dambawinipalata korale.

Preliminary plan 74.

Lot.	Name of Land.	Extent.
		A. R. P.
16 ...	Koswattehen ...	3 2 33

Surveyor-General's Office,
Colombo, March 4, 1903.

Sheet M¹²₄₉₋₅₇

P. D. WARREN,
Assistant Surveyor-General.

II.

Preliminary plan 74.

Lot.	Name of Land.	Extent.
		A. R. P.
8 ...	Udaoyehenyaya ...	15 2 23

on sheet M¹²₄₉₋₅₇, and bounded as follows: on the north by Haunkandepatana belonging to Crown, Haunkandepatanehena belonging to Crown, Haunkandepatana belonging to Crown, an irrigation ela, a pootpath; on the east by Kosgahakotuwe-wattuyaya claimed by Selanbran and others; on the south by the Udaoyekandura, Amunearawa belonging to Polarawegedara Adrianhami; on the west by Kahatagahawattuyaya claimed by Kahatagahagedara Menika and others.

M¹²₄₉₋₅₇ சிவிலிப்பகுதி அடங்கியது :—

இலு சிவிலி 74.

சிவிலிப்பகுதி.	ஒவ்வொரு பகுதி.	விவரம்.
8 ...	உடாயேனயா ...	ஏ. ரூ. ப. 15 2 23

இவ் மாகாணம்—ஊவா மாகாணத்தின் உடுக்கிந்தைப் பகுதியில் தம்பவினிப்பலாத்தைக் கோறளையைச்சேர்ந்த ஹிங்குறு கழுவை என்னும் கிராமத்திலுள்ள இதன் கீழ் சொல்லப்பட்ட காணிகளை அல்லது அவைகளின் உரித்தைப் பேசப்பட்டவர்கள் வெளிப்படாவிடில் முடிக்குரிய ஆதனமென்று வெளியரங்கப்படுத்துவார்.

M₁₂
49-57 ம் அளவுக்கடதாசியல்,

பிரதமபடத்து இலக்கம் 74.

அண். 0.

காணியினது பெயர்.

விசாலம்.

ஏ. ரூ. ப.

17

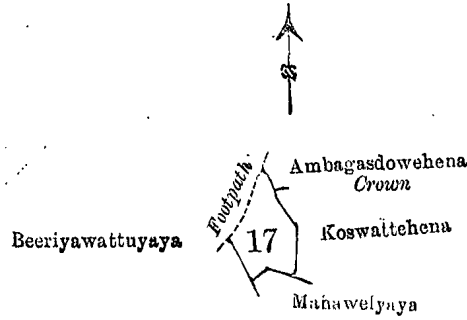
...

தொட்டுப்பொலையுலேதெனிய

...

0 3 1

எல்லை, வடக்கு-அரசாட்சிக்குள்ள அம்பகஸ்தோவேகேன ; கிழக்கு-கிரிகோரிஸ் பெரேராவும் சிலபேர் களும் உரித்தபேசும் கொள்வத்தேகேன ; தெற்கு-ஊட்டகாகெதற மெனிக்காஉடைய மகவெல்லாய ; மேற்கு-பிரியகாகெதற உக்குவாவும் சிலபேர்களும் உரித்தபேசும் பிரியவத்தயாய, அடிபாதை.



Scale of 8 Chains to an Inch.

Situation : Hingurugamuwa village in Dambawinipalata korale.
Preliminary plan 74.

Lot.	Name of Land.	Extent. A. R. P.
17	Totupala-arawedeniya	0 3 1

Surveyor-General's Office,
Colombo, March 4, 1903.

Sheet M₁₂
49-57

P. D. WARREN,
Assistant Surveyor-General.

IV.

Preliminary plan 74.

Lot.	Name of Land.	Extent. A. R. P.
3	Duulgolledeniya	0 1 15
4	Kirindawattedeniya	5 3 31
5	Hompalakapalla	1 2 30
6	Narankandurepatana	540 1 35
9	Haunkandepatana	0 1 38
15	Ambagasdowehena	6 0 31
18	Kirindewagura	2 0 23
21	Dawatagolledeniya	1 2 36
25	Bokotuwepatanehena	3 0 8
26	Narankanduredeniya	1 0 28
30	Kalugalpotttekumburedeniya	0 2 12
34	Kurundugasellepatanedeniya	0 3 29
37	Kiriwanagalgodepatanehena	0 1 32
39	Gadadehiattedeniya	5 1 3
40	Amunuwelgollekele	11 1 15
		<hr/> 581 3 6 <hr/>

on sheets M₁₂
33-41 and M₁₂
49-57, and bounded as follows : on the north by the Kurundugollekandura, a stream, Diulgolle-
ulpota belonging to Crown, the village limit of Malitenna ; on the east by the Udaoye-ela, a footpath, an ela, Udaoyehenyaya
belonging to Crown, Kahatagahawattuyaya claimed by Kahatagahawattegedara Menika and others, Peeledowekumbura
alias Mahawelyaya belonging to Kahatagahagedara Menika and others, Kudawehena claimed by Nugagahakotuwegedara
Kaluwa, Tennewatta claimed by Ibrahim Tambi, Ambagasdowewatta belonging to Crown, Galegedarawatta claimed by
Juwani Silva, Koswattchena claimed by Girigoris Perera and others, Totupala-arawedeniya belonging to Crown, Kirinde-
kumburuyaya belonging to Beeriyawatte Ukkuwa and others, Kiriudiwattehena claimed by ditto, Kirindikumburewattuyaya
claimed by ditto, Dawatagolledeniya claimed by Medagedara Balaya, Beeriyawattewattuyaya claimed by Beeriyawattegedara
Ukkuwa, Narankandurekumbura belonging to Appullanagedara Siriya, Narankandurehena claimed by ditto, Beeriyawatte-
wattuyaya claimed by Beeriyawatte Ukkuwa and others, Mahawattehenyaya claimed by Mahawatte Binduwa and others,
Kalugalpotttekumbura belonging to Mahawatte Medduma, Mahawattehenyaya claimed by Mahawatte Binduwa and others,
Mahawelyaya belonging to Kahatagahagedara Menika and others, Egodayayewatta claimed by Hinnarangahakotuwe Puncheda
and others, Egodayayehena claimed by ditto, Mahawelyaya belonging to Kahatagahagedara Menika and others, the Muttet-
tuwekandura, Kiriwanagalgodewatta claimed by Kiriwanagalgode Sallu and others, T.P. 134,559 (Kiriwanagalgodewatta),
Kiriwanagalgodehena claimed by Kiriwanagalgode Sallu, the Yakamullekandura, a footpath, the village limit of ella ;
on the south by the village limit of Galedanda ; on the west by the village limit of Galedanda, the village limit of
Kendagolla, and the village limit of Gurutalawa, a footpath.

NOTE.—Lot 1, Duulgollehena, in extent 3A. 2R. 10P., lying within the above-named boundaries is excluded from this
notice, and its extent 3A. 2R. 10P. is not included in the acreage of 581 acres 3 roods and 6 perches given above.

M₃₃₋₄₁¹² සහ M₄₉₋₅₇¹² සිතියම්පත්‍රවලට අඩංගු වූ :—

විමකවිටිය.		මුල් සිතියම 74.	බිම්බරම.
		ඉඩමේ නම.	අ. රු. ප.
3	...	දුල්ගොල්ලේදෙනිය	0 1 15
4	...	කරදවත්තේදෙනිය	5 3 31
5	...	ගෝමපලකපලල	1 2 30
6	...	නාරත්කඳුරේපතන	540 1 35
9	...	හාමුත්තේදේපතන	0 1 38
15	...	අඹගස්දොවේහේන	6 0 31
18	...	කිරිත්දේවගුර	2 0 23
21	...	දවටගොල්ලේදෙනිය	1 2 36
25	...	බෝකොටුවේපතනේහේන	3 0 8
26	...	නාරත්කඳුරේදෙනිය	1 0 28
30	...	කළුගල්පොත්තේකුඹුරේදෙනිය	0 2 12
34	...	කුරුඳුගස්ඇල්ලේපතනේදෙනිය	0 3 29
37	...	කිරිවනාගල්ගොඩේපතනේහේන	0 1 32
39	...	ගඹාදෙහිඅත්තේදෙනිය	5 1 3
40	...	අමුනුවැල්ගොල්ලේකැලේ	11 1 15
			<hr/>
			581 3 6

මීට මාසිම්—උතුරට කුරුඳුගොල්ලේකඳුරද, දෙලක්ද, රජසන්තක දිවුල්ගොල්ලේඋල්පතද, මාලිත්තැත්තේගම්ඉමද; නැගෙනහිරට උඩබයේඇලද, අභිපාරක්ද, ඇලක්ද, රජසන්තක උඩබයේ හේන්යායද, කහටගහවත්තේගෙදර මැනිකා සහ තවත් අය විසින් අයිතිවාසිකම් කියන කහටගහ වතුයායද, කහටගහගෙදර මැනිකාට සහ තවත් අයට අයිති පිල්ලේදොවේකුඹුර නොහොත් මහ වෙල්ලාය, නුගහගහකොටුවේගෙදර කළුවා විසින් අයිතිවාසිකම් කියන කුඩාවේහේනද, ඊටුහිම තඹ විසින් අයිතිවාසිකම් කියන තැත්තේවතනද, රජසන්තක අඹගස්දොවේවතනද, පුලානිස් පිල්ලවා විසින් අයිතිවාසිකම් කියන ගාලේගෙදරවතනද, ගිරිගෝරිස් පෙර සහ තවත් අය විසින් අයිතිවාසිකම් කියන කොස්වත්තේහේනද, රජසන්තක නොටුපලඅරවේදෙනියද, බිරියවත්තේඋක්කුවා සහ තවත් අයට අයිති කිරිත්දේකුඹුරුයායද, එම අය විසින් අයිතිවාසිකම් කියන කිරිත්දේවත්තේහේනද, එම අය විසින් අයිතිවාසිකම් කියන කිරිදිකුඹුරේවතුයායද, මැදගෙදර බාලයා විසින් අයිතිවාසිකම් කියන දවටගොල්ලේහේන්යායද, බිරියවත්තේගෙදර උක්කුවා විසින් අයිතිවාසිකම් කියන බිරියවත්තේ වතුයායද, අපුලලනගෙදර සිරියාව අයිති නාරත්කඳුරේකුඹුරද, එම අය විසින් අයිතිවාසිකම් කියන නාරත්කඳුරේහේනද, බිරියවත්තේ උක්කුවා සහ තවත් අය විසින් අයිතිවාසිකම් කියන බිරියවත්තේ වතුයායද, මහවත්තේ ඛන්දුවා සහ තවත් අය විසින් අයිතිවාසිකම් කියන මහවත්තේහේන්යායද, මහවත්තේ මැදදුමාව අයිති කළුගල්පොත්තේකුඹුරද, මහවත්තේ ඛන්දුවා සහ තවත් අය විසින් අයිතිවාසිකම් කියන මහවත්තේහේන්යායද, කහටගහගෙදර මැනිකා සහ තවත් අය විසින් අයිතිවාසිකම් කියන එගොඩයායේහේනද, කහටගහගෙදර මැනිකා සහ තවත් අයට අයිති මහවෙල්ලායද, මුහොට්ටුවේකඳුරද, කිරිවනාගල්ගොඩේ සල්ඵ සහ තවත් අය විසින් අයිතිවාසිකම් කියන කිරිවනාගල්ගොඩේවතනද, T.P. 134,559 (කිරිවනාගල්ගොඩේවතනද) කිරිවනාගල්ගොඩේ සල්ඵ විසින් අයිතිවාසිකම් කියන කිරිවනාගල්ගොඩේහේනද, කඳුරද, අභි පාරක්ද, ඇල්ලේගම්ඉමද; දකුණට ගල්ඵදන්තේගම්ඉමද; බස්නාහිරට ගල්ඵදන්තේ ගම්ඉමද, කැන්ද ගොල්ලේගම්ඉමද, ගුරුතලාවේගම්ඉමද, අභිපාරක්ද.

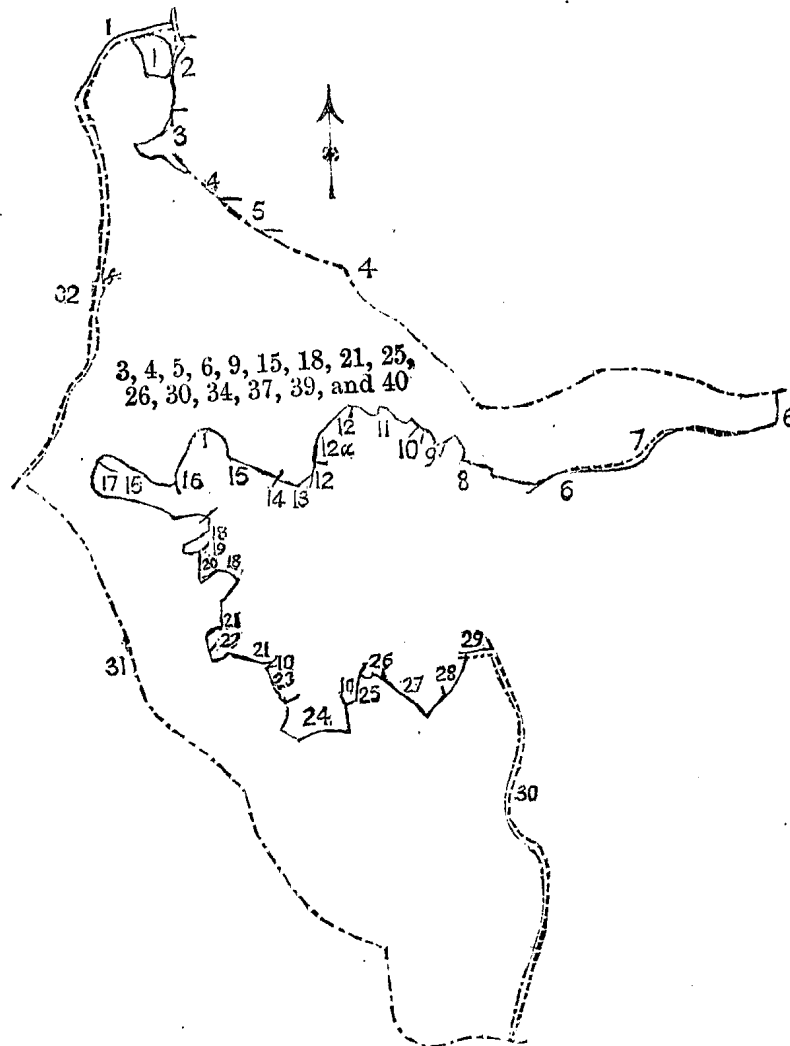
[ඉහතකී මාසිම්වලට මැදිවු අක්කර 3කුත් රුඪි 2කුත් පර්චස් 10ක් බිම්බරම ඇති දුල් ගොල්ලේහේන කියන 1ක් බිම්කවිටිය මේ දුන්විමෙන් අත්හැරියවගන් ඒකේ බිම්බරම වන අක් කර 3කුත් රුඪි 2කුත් පර්චස් 10ක් ඉහතකී අක්කර 581 රුඪි 3 පර්චස් 6ක බිම්බරමේ අඩංගු නොවෙනවගන් මෙයින් දනගතයුතුයි.]

M₃₃₋₄₁¹² ම, M₄₉₋₅₇¹² ම අභ්‍යවකාශයන්හි,

නැංගි.		පිරාතමපාදන ඉලක්කම් 74.	විචාරය.
		කාණ්ඩයන්හි නම්.	අ. රු. ප.
3	...	නුඳුල්ලේදෙනිය	0 1 15
4	...	කිරිත්තේදෙනිය	5 3 31
5	...	ගොම්පලකපලල	1 2 30
6	...	නාරත්කඳුරේපතන	540 1 35
9	...	හාමුත්තේදේපතන	0 1 38
15	...	අඹගස්දොවේහේන	6 0 31
18	...	කිරිත්දේවගුර	2 0 23
21	...	දවටගොල්ලේදෙනිය	1 2 36
25	...	බෝකොටුවේපතනේහේන	3 0 8
26	...	නාරත්කඳුරේදෙනිය	1 0 28
30	...	කළුගල්පොත්තේකුඹුරේදෙනිය	0 2 12
34	...	කුරුඳුගස්ඇල්ලේපතනේදෙනිය	0 3 29
37	...	කිරිවනාගල්ගොඩේපතනේහේන	0 1 32
39	...	ගඹාදෙහිඅත්තේදෙනිය	5 1 3
40	...	අමුනුවැල්ගොල්ලේකැලේ	11 1 15
			<hr/>
			581 3 6

எல்லை, வடக்கு-குறுந்துகொல்லேகந்தர, ஓடை, அரசாட்சிக்குள்ள திவுல் கொல்லே உல் பத், மானித் தென்னுடைய எல்லை; கிழக்கு-உடலையே எல, அடிபாதை, எல, அரசாட்சிக்குள்ள உடலையேகேன்யாய, கஹட்டகாவத்தேகெதற மெனிக்காவும் சிலபேர்க்கும் உரித்துபேசும் கஹட்டகாவத்தயாய, கஹட்டசாகெதற மெனிக்காவும் சிலபேர்க்குக்குமுடைய பில்லேதொவேகும்புர அல்லது மகவெலயாய, துககாக்காட்டுவேகெதற கஹவா உரித்துபேசும் குடாவேகேன, இப்றகிம்தம்பி உரித்துபேசும் தென்னேவத்த, அரசாட்சிக்குள்ள அம்ப கஸ்தோவேவத்த, ஜுவானிஸ் சிள்வா உரித்துபேசும் கலேகெதறவத்த, கிரிகோரிஸ் பெரேறாவும் சிலபேர்க்கும் உரித்துபேசும் கொஸ்வத்தேகேன, அரசாட்சிக்குள்ள தொட்டுப்பலஅறவேதெனிய பிரியவத்தே உக்குவாவும் சிலபேர்க்குக்குமுடைய கிரிந்தேகும்புறாயாய, மேற்சொல்லியவர்கள் உரித்துபேசும் கிரிந்திவத்தேகேன, மேற்சொல்லியவர்கள் உரித்துபேசும் கிரிந்திகும்புரேவத்தயாய, மெதகெதற பாலடா உரித்துபேசும் தவட்டகொல்லேகேன்யாய, பிரியவத்தேசெதற உருவா உரித்துபேசும் பிரியவத்தேவத்தயாய, அப்புல்லனகெதற சிரியா உடைய நாரணக்கந்தரேகும்புர, மேற்சொல்லியவன் உரித்துபேசும் நாரணக்கந்தரேகேன, பிரியவத்தே உக்குவாவும் சிலபேர்க்கும் உரித்துபேசும் பிரியவத்தேவத்தயாய, மகவத்தே பின்னாவாவும் சிலபேர்க்கும் உரித்துபேசும் மகவத்தேகேன்யாய, மகவத்தே மெத்தமா உடைய கஹகலப்பொத்தேகும்புர, மகவத்தே பிந்தாவாவும் சிலபேர்க்கும் உரித்துபேசும் மகவத்தேகேன்யாய, காட்டகாகெதற மெனிக்காவும் சிலபேர்க்குக்குமுடைய மகவெலயாய, ஹின்னறன்காக்கொட்டுவே புஞ்சாவும் சிலபேர்க்கும் உரித்துபேசும் எகொடயாயேவத்த, மேற்சொல்லியவர்கள் உரித்துபேசும் எகொடயாயேகேன, கஹட்டகாகெதற மெனிக்காவும் சிலபேர்க்குக்குமுடைய மகவெலயாய, முத்தெட்டுவேக்கந்தர, கிரிவான கல்கொடே ஸல்லுவும் சிலபேர்க்கும் உரித்துபேசும் கிரிவானகல்கொடேவத்த, T.P. 134,599 (கிரிவானகல்கொடேவத்த), கிரிவானகல்கொடே ஸல்லு உரித்துபேசும் கிரிவானகல்கொடேகேன, யகமுள்ளகந்தர, அடிபாதை, எல்லுடைய எல்லை; தெற்கு-கல்வெண்டிடைய எல்லை; மேற்கு-கல்வெண்டிடைய எல்லை, தென்தகொல்லுடைய எல்லை, குறுத்தலாவுடைய எல்லை, அடிபாதை.

[குறிப்பு.--சொல்லிய எல்லைகளுக்குள்ளிதாய் 3 ஏக்கர் 2 றூட் 10 பர்சல் கொண்ட தூல்கொல்லேகேன 1 ம காணித்துண்டு இந்த அறிககையிலிருந்து விலக்கினது. அது அளவு 3 ஏக்கர் 2 றூட் 10 பர்சல் மேற்சொல்லிய 581 ஏக்கர் 3 றூட் 6 பர்சல் அளப்பிலுட்படுத்தவில்லை].



Scale of 32 Chains to an Inch

Situation : Hingurugamuwa village in Dambawinipalata korale.

Preliminary plan 74.

Lot.	Name of Land.	Extent.		
		A.	R.	P.
3	Duulgolledeniya	0	1	15
4	Kirindewattedeniya	5	3	31
5	Hompolakapalla	1	2	30
6	Narankandurepatana	540	1	35
9	Haunkandepatanehena	0	1	38
15	Ambagasdowehehena	6	0	31
18	Kirindewagura	2	0	23
21	Dawatagolledeniya	1	2	36
25	Bokotuwepatanehena	3	0	8
26	Narankanduredeniya	1	0	28
30	Kalugalpotttekumburedeniya	0	2	12
34	Kurundugasellepatanedeniya	0	3	29
37	Keruwagalgodepatanehena	0	1	32
39	Gadadehiattedeniya	5	1	3
40	Amunuwelgollekele	11	1	15
		<u>581</u>	<u>3</u>	<u>6</u>

Lot excluded.

1	Duulgollehena	3	2	10
---	---------------	---	---	----

Sheets M₃₃₋₄₁¹² and M₄₉₋₅₇¹²

Surveyor-General's Office,
Colombo, March 4, 1903.

P. D. WARREN,
Assistant Surveyor-General.

Boundaries of the Block comprising lots 2, 3, 4, 5, 6, 9, 15, 18, 21, 25, 26, 30, 34, 37, 39, and 40 in Preliminary Plan 74.

Lot.	Name of Land.	Lot.	Name of Land.
1	Kurundugollekandura	17	Dawatagollehenyaya
2	Stream	18	Beeriyawattewatuyaya
3	Diulgolleulpota	19	Narankandurekumbura
4	Malitenna village	20	Narankandurehena
5	Do.	21	Mahawattehenyaya
6	Ela	22	Kalugalpotttekumbura
7	Footpath	23	Egodayayewatta
8	Udaoyehenyaya	24	Egodayayehena
9	Kahatagahawattuyaya	25	Muttettuwekandura
10	Mahawelyaya	26	Kirivanagalgodewatta
11	Kudawehehena	27	T.P. 134,559
12	Tennewatta	28	Kiruwagalgodehena
12A	Ambagasdowowatta, Galegedarawatta	29	Kandura
13	Koswattehehena	30	Footpath
14	Totupola-arawedeniya	31	—
15	Kirindekumburuyaya	32	Footpath
16	Kirindewattehena		