

Ceylon Government Gazette

Published by Authority.

No. 5,934—FRIDAY, JULY 31, 1903.

PART I.—General : Minutes, Proclamations, Appointments,
and General Government Notifications.

PART II.—Legal and Judicial.

PART III.—Provincial Administration.

PART IV.—Marine and Mercantile.

PART V.—Municipal and Local.

Separate paging is given to each Part in order that it may be filed separately.

Part III. — Provincial Administration.

| | PAGE | | PAGE |
|--------------------------|-----------------|--|--------------------------|
| Land Sales :— | | Land Acquisition Notices | ... 2813 |
| Western Province | ... 2715 & 2781 | Land Resumption Notices | ... — |
| Central Province | ... 2719 | Notices under Ordinance No. 1 of 1897 | ... 2817 & <i>Suppl.</i> |
| Northern Province | ... 2722 | Abstracts of Season Reports | ... — |
| Southern Province | ... 2728 | Notices under "The Forest Ordinance" | ... — |
| Eastern Province | ... 2747 | Sales of Arrack, Opium, and Toll Rents | ... 2815 |
| North-Western Province | ... 2750 | Miscellaneous Provincial and District Notices:— | |
| North-Central Province | ... 2757 & 2813 | Sales of Salt and Timber | ... 2816 |
| Province of Uva | ... 2770 | Notifications of Close Season, Infected Areas, &c. | — |
| Province of Sabaragamuwa | ... 2779 | Specifications under "The Irrigation Ordinance" | — |

LAND SALES IN THE WESTERN PROVINCE.

No. 1,587, W. P.

Colonial Secretary's Office,
Colombo, July 23, 1903.

ON Monday, August 31, 1903, at 12 noon, the Hon. the Government Agent for the Western Province will put up to auction, at his office in Colombo, the under-mentioned portion of Crown Land, on the terms authorized by Government.

Preliminary plan 10,109. Situation—Yatigaha pattu of Hapitigam korale.

Claimant—Crown.

| Lot. | Village. | Name of Land. | Description. | Extent. | | Upset Price |
|------|------------|---------------|--------------|----------|------|-------------|
| | | | | A. R. P. | Rs. | per Acre. |
| 7209 | Ullalapola | Puwakgaskela | Jungle | 132 | 2 25 | 100 |

N.B.—The above lot will be put up for sale in three lots, exclusive of the hora trees which have been sold by the Forest Department. The extent will be notified at the time of sale.

Further information respecting this land may be obtained from the Surveyor-General, and respecting the conditions of sale from the Hon. the Government Agent, Western Province.

By His Excellency's command,

EVERARD IM THURN,
Colonial Secretary.

No. 1,587, W. P.

වර්ෂ 1903 ක්‍රි.පූ. මස 23 වෙනි දින කොළඹ

මහසෙනෙවුකාරිස්ථානයේ කන්තෝරුවේදී.

බස්නාහිර දිසාවේ වංශාධිපති ආණ්ඩුවේ ඒජන්ත උත්තරායන්ගේ විසින් මෙහි පහත සඳහන්වන ආණ්ඩුව සහ සහ ඉඩම් ආණ්ඩුවේ නියෝගවල ප්‍රකාරව වර්ෂ 1903 ක්‍රි.පූ. අගෝස්තු මස 31 වෙනි දිනදී සඳු දවල් 12 ව කොළඹ කවිවෙරියේදී වෙන්දේසිකර විකුණනු ලබන දෑය.

සිතියම 10,109. පිහිටීම අවිග්‍රහණය, ගාපිවිහම්බෝරලේ. අයිතිකම් කියවනා—ආණ්ඩුව.

| නො. | ගම. | ඉඩමේ නම. | අන්දම. | අ. රු. ප. | රු. |
|------|----------|--------------|--------|-----------|-----|
| 7209 | රජලලාපාර | පුවක්ගස්කැලේ | කැලේ | 132 2 25 | 100 |

දැන්වීම—මෙම ඉඩම ඉඩම්කැබලි 3 කට කඩා විකුණනවා ඇත, කැලෑදෙපාර්තමේන්තුව විසින් විකුණා තිබෙන භාරගස් ඇත.

ඉඩම් කැබලිවල වෙන විකිනීමේදී දැනුම්දෙනවා ඇත.

මෙම ඉඩම ගැණ වැඩිපුර කාරණා සර්වේයර්ස්කරු උත්තරායන්ගේදී, එකිනිමේ කොන්දේසි ගැණ බස්නාහිර දිසාවේ වංශාධිපති ආණ්ඩුවේ ඒජන්ත උත්තරායන්ගේදී දැනගනව පුළුවන.

සර්වේයරු උතුරායන්ගේදී අඤ්චලය, එවරුර්ම් ඉම් තර්ස්, මහසෙනෙවුකාරිස් මමින.

No. 1,588, W. P.

Colonial Secretary's Office,
Colombo, July 28, 1903.

ON Thursday, September 3, 1903, at 12 noon, the Assistant Government Agent for the Kalutara District will put up to auction, at the Matugama Resthouse, the under-mentioned portions of Crown Land, on the terms authorized by Government.

Preliminary plan 11,538. Village—Pelenda.

| Lot. | Name of Land. | Name of Claimant. | Description. | Extent. | | | Upset Price per Acre. Rs. c. |
|-------|-------------------|-------------------|--------------|---------|----|----|------------------------------|
| | | | | A. | R. | P. | |
| 12575 | Heenatiyanowita | Crown | Owita | 0 | 0 | 5 | 10 0 |
| 12576 | Heenatiyankumbura | do. | Field | 2 | 1 | 6 | 12 50 |
| 12577 | Heenatiyanowita | do. | Owita | 0 | 1 | 4 | 10 0 |
| 12578 | Heenatiyandeniya | do. | Deniya | 0 | 2 | 27 | 10 0 |
| 12579 | Heenatiyanowita | do. | Scrub | 0 | 1 | 23 | 10 0 |
| 12580 | Do. | do. | Owita | 1 | 0 | 3 | 10 0 |

Preliminary plan 5,716. Village—Kitulgoda.

| | | | | | | | |
|------|--------------------|-------|--------|---|---|----|------|
| 6917 | Kinagastennadeniya | Crown | Field | 6 | 0 | 21 | 10 0 |
| 6918 | Do. | do. | Deniya | 3 | 0 | 0 | 10 0 |
| 6919 | Do. | do. | do. | 1 | 0 | 39 | 10 0 |

Village—Mulatiyana.

| | | | | | | | |
|------|--|-------|--------|---|---|----|------|
| 6921 | Dekandedeniya | Crown | Deniya | 0 | 3 | 21 | 10 0 |
| 6923 | Akulehenadeniya | do. | do. | 1 | 1 | 27 | 10 0 |
| 6924 | Akulehenadeniya alias Kumbemulledeniya | do. | Field | 2 | 1 | 37 | 10 0 |
| 6925 | Dolehenalanda | do. | Jungle | 2 | 1 | 21 | 10 0 |
| 6926 | Dolehenadeniya | do. | Deniya | 0 | 1 | 0 | 10 0 |

Village—Pinnagoda.

| | | | | | | | |
|------|---------------|-------|---|---|---|----|---|
| 6927 | Kondagahahena | Crown | In the midst of Crown jungle to be reserved | 0 | 3 | 35 | — |
|------|---------------|-------|---|---|---|----|---|

Village—Mulatiyana.

| | | | | | | | |
|------|-----------------|-------|--|---|---|----|---|
| 6928 | Dolehenakattiya | Crown | Adjoins an extensive Crown forest to be reserved | 0 | 1 | 15 | — |
|------|-----------------|-------|--|---|---|----|---|

Preliminary plan 2,084. Village—Wandurebbe.

| | | | | | | | |
|-------|-------------------------------------|---|-------|---|---|----|------|
| Z 636 | Galamanearawa alias Wataliade owita | Pinnagodavitanage Siman Appu and others | Field | 0 | 3 | 16 | 03 0 |
|-------|-------------------------------------|---|-------|---|---|----|------|

Village—Pinnagoda.

| | | | | | | | |
|-------|-------------------------------|--------------------------------------|--------|----|---|----|------|
| H 637 | Dolelanga-arawa | Pinnagodavitanage Juwanis and others | Field | 0 | 0 | 38 | 40 0 |
| 7285 | Masliaddegodanegenairakattiya | Crown | Jungle | 6 | 3 | 25 | 10 0 |
| 7286 | Masliaddegodabasnairakattiya | do. | do. | 10 | 0 | 26 | 10 0 |

| | | | | | | | |
|-------|--------------------------|--|--------|---|---|----|------|
| Q 637 | Dawatagaha-aswedduma | Heirs of the late J.A. Perera, Maha Mudaliyar, Colombo | Field | 5 | 1 | 27 | 30 0 |
| V 637 | Tanayamewattabodakattiya | P.D.C. Abeykon of Kalutara | do. | 2 | 0 | 31 | 30 0 |
| W 637 | Tanayamewatta | do. | Garden | 2 | 2 | 27 | 40 0 |
| X 637 | Part of Tanayamawatta | do. | do. | 1 | 2 | 22 | 40 0 |

Village—Mulatiyana.

| | | | | | | | |
|------|------------------------|-------|--------|---|---|----|------|
| 7288 | Gabbowilaiswanekattiya | Crown | Jungle | 1 | 0 | 14 | 10 0 |
| 7290 | Gabbowiledeniya | do. | Deniya | 0 | 2 | 8 | 10 0 |

Preliminary plan 11,424. Village—Latpandura.

| | | | | | | | |
|-------|-------------------------------------|-------|----------------------|---|---|----|-------|
| 12099 | Tundolahena or Tiriwanakattiya-hena | Crown | Jungle | 1 | 2 | 29 | 500 0 |
| 12100 | Do. | do. | do. | 1 | 0 | 15 | 500 0 |
| 12101 | Do. | do. | Reservation for path | 0 | 0 | 10 | — |

Situated in the Maha pattu north of Pasdun korale east.

| Lot. | Name of Applicant. | Name of Claimant. | Description. | Extent. | | Upset Price per Acre. Rs. c. |
|--|------------------------------|--|-------------------|---------|-------|---------------------------------|
| | | | | A. | R. P. | |
| Preliminary plan 3,269. Village—Migahatenna. | | | | | | |
| 5723 | Mawattahadeniya | Crown | Deniya | 1 | 3 25 | 10 0 |
| E 305 | Hilliaddekumbura | Walagedara Sumangala Terun- | Field | 0 | 1 31 | 30 0 |
| F 305 | Hikgahakumburegodella | Pallokankanange Sanseris | Garden | 0 | 1 35 | 50 0 |
| I 305 | Galmullekumburedakunakattiya | Walagedara Sumangala Terun- | Field | 0 | 2 21 | 30 0 |
| J 305 | Galmullekumburaaturukattiya | Mallawa-achchi Kankanange | do. | 2 | 3 35 | 30 0 |
| Don Hendrick and others | | | | | | |
| Situating in the Maha pattu south of the Pasdun korale east. | | | | | | |
| Preliminary plan 11,626. Village—Botale. | | | | | | |
| 12987 | Gulanehenakattiya | Crown | Jungle | 0 | 3 5 | 20 0 |
| Preliminary plan 11,629. Village—Ihala Naragala. | | | | | | |
| 13010 | Kahatagahalanda | Crown | Jungle | 1 | 3 13 | 15 0 |
| Preliminary plan 7,505. Village—Ihala Naragala. | | | | | | |
| 3360 | Nanaelahena | Crown | Jungle | 1 | 2 35 | 20 0 |
| 3361 | Kosgahawilagodella | do. | do. | 1 | 0 17 | 15 0 |
| Preliminary plan 7,511. Village—Retiyala. | | | | | | |
| 3398 | Immilahena alias Dolahena | Crown | Chena | 3 | 0 33 | 15 0 |
| Preliminary plan 9,107. Village—Retiyala. | | | | | | |
| 7810 | Ketagodahena | Pimburage Saranaris | Planted land | 2 | 3 10 | 30 0 |
| Preliminary plan 7,425. Village—Retiyala. | | | | | | |
| 3096 | Diyagantotahena | Crown | Jungle | 7 | 1 34 | 12 50 |
| 3097 | Do. | Crown and Illeperuma-achchige | do. | 0 | 3 0 | 15 0 |
| Don Andris Gunatilaka and others | | | | | | |
| 3098 | Waturanekumburepitakattiya | do. | Field | 0 | 2 16 | 12 50 |
| Preliminary plan 3,185. Village—Ihala Karunnagoda. | | | | | | |
| 4980 | Kotelielawaturana | Crown | Low jungle | 9 | 2 30 | 22 50 |
| Preliminary plan 9,676. Village—Dewamulla. | | | | | | |
| 9286 | Iriyagahadeniya | Crown | Deniya | 1 | 2 5 | 12 50 |
| Preliminary plan 7,506. Village—Dewamulla. | | | | | | |
| 3362 | Sinakoraleyahena | Ratuge Tegis and another | Planted land | 0 | 2 20 | 12 50 |
| 3363 | Menikkepugodella | Salman Achchige Agos Appu and another | do. | 1 | 3 11 | 20 0 |
| 3364 | Dehigahahena | Crown and Ratuge Appu Sinno | Chena | 2 | 3 36 | 15 0 |
| Preliminary plan 7,417. Village—Dewamulla. | | | | | | |
| A 361 | Gorakawila-aswedduma | Ilepenna-achchige Hami Perera and others | Field | 19 | 2 32 | 15 0 |
| Preliminary plan 9,657. Village—Dewamulla. | | | | | | |
| 9255 | Gonapenigalalanda | Crown | Chena | 1 | 0 37 | 12 50 |
| 9256 | Do. | do. | do. | 2 | 0 36 | 12 50 |
| Preliminary plan 7,534. Village—Dewamulla. | | | | | | |
| 3443 | Alubogahalanda | Don Siman Wijesekara | Garden and jungle | 3 | 0 28 | 20 0 |
| 3444 | Do. | do. | Open land | 4 | 2 39 | 15 0 |
| 3445 | Do. | Kuruppuge Juwan Appu and another | Planted land | 1 | 2 22 | 30 0 |

Situating in the Gangaboda pattu of the Pasdun korale east.

N.B.—Lots 12,099 and 12,100 are supposed to contain plumbago. They are for sale with mining rights.

Further particulars respecting these lands may be obtained from the Surveyor-General, and respecting the conditions of sale from the Assistant Government Agent, Kalutara.

By His Excellency's command,
EVERARD IM THURN,
Colonial Secretary.

No. 1,588, W. P.

විෂි 1903 ක්වු ජුලි මස 28 වෙනි දින කොළඹ
මහසෙනෙවරයාගේ නිකුත්වන ලද පනතකට අනුව.

ඉහත දැක්වුණේ ආණ්ඩුවේ උපදේශනාදායකයන්ගේ විසින් මෙහි පහත සඳහන්වන ආණ්ඩුව සේවකයන්
ඉඩම් ආණ්ඩුවේ නිකුත්වන ලද පනතකට අනුව විෂි 1903 ක්වු සැප්තැම්බර් මස 3 වෙනි දිනක මුහුණපත් දායක
120 මතුකම කාතායමේදී වෙන්දේසිකර විකුණන බව සඳහන් වා ඇත.

සිතියම 1,1,538. ගම්—පැලැද.

| නො. | ඉඩමේ නම. | අයිතිකම් කියවන්නා. | අයදුම. | පවත්වන්න | |
|-------|---------------|--------------------|--------|-----------|--------|
| | | | | අ. රු. ප. | රු. ස. |
| 12575 | සීතලියන්ඹිවිට | රාජසේනක | ඹිවිට | 0 | 0 5 |
| 12576 | සීතලියන්කුඹුර | එම | කුඹුර | 2 | 1 6 |
| 12577 | සීතලියන්ඹිවිට | එම | ඹිවිට | 0 | 1 4 |
| 12578 | සීතලියන්දෙණිය | එම | දෙණිය | 0 | 2 27 |
| 12579 | සීතලියන්ඹිවිට | එම | පඳුර | 0 | 1 23 |
| 12580 | එම | එම | ඹිවිට | 1 | 0 3 |

| නො. | ඉඩමේ නම. | අයිතිකම් කිසිවකු, සිතියම 5,716. ගම—කිතුල්ගොඩ. | අත්දැම. | පවත්ගන්න | |
|--|---|---|------------|----------------|------------|
| | | | | මගක. අ. රු. ප. | ගකන රු. ග. |
| 697 | කිකගස්තැන්ගෙදෙක | රුපසන්තක | කුඹුර | 6 0 21 | 10 0 |
| 6918 | එම | එම | දෙකිස | 3 0 0 | 10 0 |
| 6919 | එම | එම | එම | 1 0 39 | 10 0 |
| ගම—මුලුපිහන. | | | | | |
| 6921 | දිකන්දෙදෙකිස | රුපසන්තක | එම | 0 3 21 | 10 0 |
| 6923 | අකුලුගෙස්තෙදෙකිස | එම | එම | 1 1 27 | 10 0 |
| 6924 | එම නොගොස් කුඹුල්ලදෙකිස | එම | කුඹුර | 2 1 37 | 10 0 |
| 6925 | දෙලගෙස්තෙදෙකිස | එම | කැලය | 2 1 21 | 10 0 |
| 6926 | දෙලගෙස්තෙදෙකිස | එම | දෙකිස | 0 1 0 | 10 0 |
| ගම—පිත්තගොඩ. | | | | | |
| 6927 | කොස්වගගෙස්ත | රුපසන්තක | තහනම් | 0 3 35 | — |
| ගම—මුලුපිහන. | | | | | |
| 6928 | දෙලගෙස්තෙකපිපිස | රුපසන්තක | එම | 0 1 15 | — |
| සිතියම 2,084. ගම—වදුරඹිවෙ. | | | | | |
| Z 636 | ගලමානෙආරාම නොගොස් වටලියද්දෙ බිවිව | පිත්තගොඩවිතාගගේ සිමන් අප්ප සහ තවත් | කුඹුර | 0 3 16 | 30 0 |
| ගම—පිත්තගොඩ. | | | | | |
| H 637 | දෙලලගආරාම | පිත්තගොඩ විතාගගේ ජුවාතිස් ගග තවත් | එම | 0 0 38 | 40 0 |
| 7285 | මස්ලියද්දෙගොඩ නැගෙනඉර කපිපිස | රුපසන්තක | කැලය | 6 3 25 | 10 0 |
| 7286 | එම බස්නාඉරකපිපිස | එම | එම | 10 0 26 | 10 0 |
| Q 637 | දවවගගආස්වැද්දුම | කොලඹ නැසිනිස ජේ. ඒ. ප්‍රේරා මහමුදියන්සේගේ උරුමක්කාරගේ | කුඹුර | 5 1 27 | 30 0 |
| V 637 | තානාගමවත්තබොඩ කපිපිස | කළුතර පී. ඩී. සී. අබේකෝන් | එම | 2 0 31 | 30 0 |
| W637 | තානාගමවත්ත | එම | වත්ත | 2 2 27 | 40 0 |
| X 637 | එම පන්ගුවක් | එම | එම | 1 2 22 | 40 0 |
| ගම—මුලුපිහන. | | | | | |
| 7288 | ගල්බෝවිලඉස්වානෙ කපිපිස | රුපසන්තක | කැලය | 1 0 14 | 10 0 |
| 7290 | ගල්බෝවිලදෙකිස | එම | දෙකිස | 0 2 8 | 10 0 |
| සිතියම 11,424. ගම—ලත්පදුර. | | | | | |
| 12099 | තුන්දෙලගෙස්ත නොගොස් කිරිවානකැවිසෙ ගෙස්ත | රුපසන්තක | කැලය | 1 2 29 | 500 0 |
| 12100 | එම | එම | එම | 1 0 15 | 500 0 |
| 12101 | එම | එම | පාර, තහනම් | 0 0 10 | — |
| පිහිටා තිබෙන්නේ උතුරුමහපත්තුවේ නැගෙනඉර පස්දුම්කෝරලේය. | | | | | |
| සිතියම 3,269. ගම—මිහගතැන්න. | | | | | |
| 5723 | මාවතගෙස්තෙදෙකිස | රුපසන්තක | දෙකිස | 1 3 25 | 10 0 |
| E 305 | හිල්ලියද්දෙකුඹුර | වලගෙදර සුමන්ගල තෙරුන් වහන්සේ | කුඹුර | 0 1 31 | 30 0 |
| F 305 | හික්ගහකුඹුරෙගොඩැල්ල | පල්ලෙකන්කානන්ගේ සමුනේරිස් | වත්ත | 0 1 35 | 50 0 |
| 305 | ගල්මුල්ලෙකුඹුර දකුණුකපිපිස | වලගෙදර සුමංගලතෙරුන් නාන්සේ | කුඹුර | 0 2 21 | 30 0 |
| J 305 | ගල්මුල්ලෙකුඹුරෙ උතුරු කපිපිස | මල්ලවආවිචිකන්කානන්ගේ දෙත්තෙත්පික් සහ තවත් | එම | 2 3 35 | 30 0 |
| පිහිටා තිබෙන්නේ දකුණු මහපත්තුවේ නැගෙනඉර පස්දුම්කෝරලේය. | | | | | |
| සිතියම 11,626. ගම—බෝකලේ. | | | | | |
| 12987 | ගුලගෙස්තෙකපිපිස | රුපසන්තක | කැලය | 0 3 5 | 12 50 |
| සිතියම 11,629. ගම—ඉහලකාරගල. | | | | | |
| 13010 | කහවගලගන්ද | රුපසන්තක | කැලය | 1 3 13 | 15 0 |
| සිතියම 7,505. | | | | | |
| 3360 | නානආලගෙස්ත | රුපසන්තක | එම | 1 2 35 | 20 0 |
| 3361 | කොස්ගහවිලගොඩැල්ල | එම | එම | 1 0 17 | 15 0 |
| සිතියම 7,511. ගම—රුවිගල. | | | | | |
| 3398 | ඉම්ලගෙස්ත නොගොස් දෙලගෙස්ත | රුපසන්තක | ගෙස්ත | 3 0 33 | 15 0 |
| සිතියම 9,107. | | | | | |
| 7810 | කැවිගොඩගෙස්ත | පිඹුරගේ සරනේරිස් | වැවිලි ඉඩම | 2 3 10 | 30 0 |

| නො. | ඉඩමේ නම. | අයිතිකම් කියවීම. | අන්දම. | පවත්ගත්කම | |
|-------|--------------------------|--|--------------|----------------|-------------|
| | | | | මහත. අ. රු. ප. | ගහත. රු. ශ. |
| | | සිතියම 7,425. | | | |
| 3096 | දිගගත්කොටගෙන | රජසන්තක | කැලස | 7 1 34 | 12 50 |
| 3097 | එම | එම සහ ඉලේපෙරුම ආරච්චිගේ දෙව් අත්දිස් ගුහනිලක සහ තවත් | එම | 0 3 0 | 15 0 |
| 3098 | වතුරුගේ කුඹුරේ පිට කවරිය | එම | කුඹුර | 0 2 16 | 12 50 |
| | | සිතියම 3,185. ගම—ඉහලකරන්තොගොඩ. | | | |
| 4980 | කොවලිඳිඳු වතුරුග | රජසන්තක | පුත්ති කැලස | 9 2 30 | 12 50 |
| | | සිතියම 9,676. ගම—දේවමුල්ල. | | | |
| 9286 | ජීර්ගහඳෙහි | රජසන්තක | දෙහි | 1 2 5 | 12 50 |
| | | සිතියම 7,506. | | | |
| 3362 | සිතකෝරලගාමේ | රතුගේ තේගිස් සහ තවත් | වැවිලි ඉඩම | 0 2 20 | 12 50 |
| 3363 | වැනිකැපු ගොඩවැල්ල | සලමත් ආච්චිගේ අගොස්අප්පු සහ තවත් | එම | 1 3 11 | 20 0 |
| 3364 | දෙහිකහලේ | රජසන්තක සහ රතුගේ අප්පු සිංහෙදු | ගේ | 2 3 36 | 15 0 |
| | | සිතියම 7,417. | | | |
| A 361 | ගොරකවිල අස්වැද්දුම | ඉලේපෙරුම ආච්චිගේ ගාමි ප්‍රේම සහ තවත් | කුඹුර | 19 2 32 | 15 0 |
| | | සිතියම 9,657. | | | |
| 9255 | ගෝනපැනිගලන්ද | රජසන්තක | ගේ | 1 0 37 | 12 50 |
| 9256 | එම | එම | එම | 2 0 36 | 12 50 |
| | | සිතියම 7,534. | | | |
| 3443 | අච්චේගලන්ද | දෙව් සිමත් විජේසේකර | වත්ත සහ කැලස | 3 0 28 | 20 0 |
| 3444 | එම | එම | හිස් බිම | 4 2 39 | 15 0 |
| 3445 | එම | කුරුප්පුගේ පුට්ටේ අප්පු සහ තවත් | වැවිලි ඉඩම | 1 2 22 | 30 0 |

පිහිටා තිබෙන්නේ කැලහෙල පස්දම්කෝරලේ ගහබොඩපත්තුවේය.
 දැන්වීම.—12,099, 12,100, 5,708, 5,728 සහ ඉඩම්වල මිනිරන් සම්පත්ති සිංහි.

මේ ඉඩම් ගැණ වැඩිදුර කාරණා සර්වේචර්ජනරාජ්‍යාන්තරයේදී, මිනිනිමේ කොන්දේසි ගැණ සම්පත්ති දිස්ත්‍රික්කේ ආණ්ඩුවේ උපදේශනාන්තරයේදී දැනගත හැකිවේ.

තරුතර උතුරු-නැගෙනහිර දෙසට ආසන්නයෙන්,
 එවරුම් ඉම් තරුත්,
 මහසෙනෙවිගම මහ.

LAND SALES IN THE CENTRAL PROVINCE.

No. 1,962, C. P. Colonial Secretary's Office, Colombo, July 15, 1903.

ON Wednesday, August 26, 1903, at 12 o'clock noon, the Hon. the Government Agent for the Central Province will put up for sale or settlement, at his office in Kandy, the under-mentioned portions of Crown Land, on the terms authorized by Government.

Three allotments of land situated in the Pata Dumbara division of the Kandy District of the Central Province.

| Lot. | Name of Land. | Name of Claimant. | Description. | Extent. | | Upset Price per Acre. Rs. |
|---|--|--|-----------------------|---------|-------|---------------------------|
| | | | | A. | R. P. | |
| Preliminary plan 5,165. Village—Kaludaella. | | | | | | |
| 13769 | Warawketiyehena | Gangagawagedara Ukkurala and the Crown | Tea about 6 years old | 0 | 0 25 | 50 |
| 13770 | Do. | do. | Patana | 3 | 0 26 | 15 |
| Preliminary plan 1,147. Village—Giddawa. | | | | | | |
| D 57 | Kiriwanaketiya alias Usgalgediyagawahena | Crown | Lantana jungle | 8 | 1 22 | 10 |

Further information respecting these lands may be obtained from the Surveyor-General, and respecting the conditions of sale from the Hon. the Government Agent, Central Province, Kandy.

By His Excellency's command,
 EVERARD IM THURN,
 Colonial Secretary.
 C 2

No. 1,962, C. P.

වර්ෂ 1903 ජූලි මස 15 වෙනි දින කොළඹ මහසෙනෙවුගාරිස්උත්තාන්තේස්සේ කන්තෝරුවේදී.

මහලු දිසාලේ ගෞරවනීයවූ ඒජන්තඋත්තාන්තේස්සේ විසින් මෙහි පහත සඳහන්වන ආණ්ඩුව සන්තක ඉඩම් ආණ්ඩුවේ නියෝගවලට ප්‍රකාරයට වර්ෂ 1903 ජූලි මස 26 වෙනි දින දවස 12ට මහනුවර කම්මේරියේදී වෙන්දේසිකර විකුණනවි නොහොත් නිවැරදිව ගෙනඑනව යෙදෙනවා ඇත. මහලු දිසාලේ මහනුවර පලාතේ පානදුම්බර කොමිසාසයේ පිහිටා තිබෙන බිම්කැබලි තුනක්.

| නො. | ඉඩමේ නම. | අයිතිය කිසිදු නො. | අන්දම. | පවත්වන මහත. ගණන. | අ. රු. ප. | රු. |
|-------|---------------|------------------------------|----------------------------|------------------|-----------|-----|
| 13769 | වරවුකැවිසේසෙන | ගහගාමාගෙදර උක්කුරු සහ ආණ්ඩුව | ගහ අවුරුද්දක් පමණ කල්හි තේ | 0 0 25 | | 50 |
| 13770 | එම | එම | පහත | 3 0 26 | | 15 |

සිතියම 5,165. ගම—කුමදුණේල. පවත්වන මහත. ගණන. අ. රු. ප. රු.

D 57 කිරිවතාකැවිසෙන නොහොත් උස්ගල්ගෙ සිතගාමාගෙන ආණ්ඩුව රටකිතුරු කැලේ 8 1 22 10

මේ ඉඩම් ගැණ වැඩිදුර තොරතුරු සර්වේශ්චරිතඋත්තාන්තේස්සේගෙන් දැනගන්නට හැකිවන්නේ ඇර, විකිනීමේ කොන්දේසි ගැණ තොරතුරු මහලු දිසාලේ මහනුවර ගෞරවනීයවූ ආණ්ඩුවේ ඒජන්තඋත්තාන්තේස්සේගෙන් දැනගත හැකිවේ.

ගරුකර උතුමානවතන්තේස්සේ ආඥාව ලෙස, එවරුහි ඉම් තර්න්, මහසෙනෙවුගාරිස් වම්හ.

No. 1,963, C. P.

Colonial Secretary's Office, Colombo, July 15, 1903.

ON Wednesday, September 2, 1903, at 12 o'clock noon, the Assistant Government Agent for the Matale District will put up for sale or settlement, at his office in Matale, the under-mentioned portions of Crown Land, on the terms authorized by Government.

Three allotments of land situated in the Udugoda Udasiya pattu of Matale north district of the Central Province.

Preliminary plan 2,834. Applicant—Pichche Komarandi.

| Lot. | Name of Land. | Village. | Name of Claimant. | Description. | Extent. A. R. P. |
|-------|---------------|-----------|--|---------------------|------------------|
| 8664 | Polwattehena | Kirioruwa | The Crown Applicant—Nil. | Chena 6 years old | 0 3 17 |
| P 352 | Polwattehena | Kirioruwa | Ranamuka Arachchilagedara Pinhami Applicant—Nil. | Chena 6 years old | 0 0 7 |
| Q 352 | Polwattehena | Kirioruwa | Kadirawel | Coffee 10 years old | 0 0 3 |

Upset price,—Rs. 10 per acre
Further information respecting these lands may be obtained from the Surveyor-General, and respecting the conditions of sale from the Assistant Government Agent, Matale.

By His Excellency's command, EVERARD IM THURN, Colonial Secretary.

No. 1,963, C. P.

වර්ෂ 1903 ජූලි මස 15 වෙනි දින කොළඹ මහසෙනෙවුගාරිස්උත්තාන්තේස්සේ කන්තෝරුවේදී.

මහලු දිසාලේ මාතලේ උපඒජන්තඋත්තාන්තේස්සේ විසින් මෙහි පහත සඳහන්වන ආණ්ඩුව සන්තක ඉඩම් ආණ්ඩුවේ නියෝගවලට ප්‍රකාරයට වර්ෂ 1903 ජූලි මස 2 වෙනි දින දවස 12ට මාතලේ කම්මේරියේදී වෙන්දේසිකර විකුණනවි නොහොත් නිවැරදිව ගෙනඑනව යෙදෙනවා ඇත. මහලු දිසාලේ මාතලේ උතුරුපලාතේ උඩගාම උඩසිතපත්තුවේ කොමිසාසයේ පිහිටා තිබෙන බිම් කැබලි 3යි.

සිතියම 2,834. ගම—කිරිමරුව. ඉල්ලුම්කාරයා—පිච්චෙකොමරන්දි.

| නො. | ඉඩමේ නම. | අයිතිය කිසිදු නො. | අන්දම. | මහත. අ. රු. ප. |
|-------|--------------|--|-----------------------|----------------|
| 8664 | පොල්වත්තේසෙන | ආණ්ඩුව මෙම ඉඩම්වලට ඉල්ලුම්කාරයෙක් නැත. | අවුරුදු 6ක් වයස කැලේ | 0 3 17 |
| P 352 | එම | රනවුකආරච්චලගෙදර පිංහාමි | අවුරුදු 6ක් වයස කැලේ | 0 0 7 |
| Q 352 | එම | කදිරවේලේ | අවුරුදු 10ක් වයස කෝපි | 0 0 3 |

අක්කරයක මිල රුපියල් 10යි.
මෙම ඉඩම් ගැණ වැඩිදුර කාරක සර්වේශ්චරිතඋත්තාන්තේස්සේගෙන්ද, විකිනීමේ කොන්දේසි ගැණ කාරණ මාතලේ උපඒජන්තඋත්තාන්තේස්සේගෙන්ද දැනගන්නට පුළුවන.

ගරුකර උතුමානවතන්තේස්සේ ආඥාව ලෙස, එවරුහි ඉම් තර්න්, මහසෙනෙවුගාරිස් වම්හ.

No. 1,964, C. P.

Colonial Secretary's Office,
Colombo, July 23, 1903.

ON Thursday, September 3, 1903, at 12 o'clock noon, the Assistant Government Agent for the Matale District will put up to auction, at his office in Matale, the under-mentioned portion of Crown Land, on the terms authorized by Government.

An allotment of land situated in the Udugoda Udasiya pattu of the Matale north of the Central Province. Preliminary plan 2,848.

| Lot. | Village. | Name of Claimant. | Description. | Extent. A. R. P. |
|-------|--------------------|---------------------|--------------|---------------------|
| F 354 | Egodahenapallepola | Kurugahagedara Kira | Cleared land | 0 0 16 |

Upset price,—Rs. 10 per acre.

Further information respecting this land may be obtained from the Surveyor-General, and respecting the conditions of sale from the Assistant Government Agent, Matale.

By His Excellency's command,
EVERARD IM THURN,
Colonial Secretary.

No. 1,964, C. P.

වම් 1903 කවු ජුලි මස 23 වෙනි දින කොළඹ මහසෙනසුනාධිපතිවරයාගේ කන්තෝරුවේදීය.

මුහුණත දිසාවේ මාතලේ උපළුපත්කරුන්ගේ පිසින මෙහි පහත සඳහන්වන ආණ්ඩුව සත්කම ඉඩම ආණ්ඩුවේ නියෝගවල ප්‍රකාරයට වම් 1903 කවු සැප්තැම්බ්‍ර මස 3 වෙනි දින වුස්ටන්ගේ දවල් 12ව මාතලේ කවුච්චිගේදී වෙන්දේසිකර විකුණනව යෙදෙනවා ඇත.

මහල දිසාවේ මාතලේ උතුරු පලාතේ උඩුපොඩ උඩපිටපත්තුවේ කොට්ඨාසයේ පිහිටා තිබෙන මුහුණත කැබලි එකයි.

| කො. | ඉඩමේ නම. | පිහිටම 2,848. යම—පල්ලේපොල. | අයිතිකම කිසිවක. | අන්දම. | මහත. අ. රු. ප. |
|-------|----------|----------------------------|-----------------|--------|-------------------|
| F 354 | එගොඩගෙන | කුරුගහගෙදර කීර | එලිකරතිබෙන ඉඩම | 0 0 16 | |

අක්කරක මිල රුපිල් 10යි.

මෙම ඉඩම ගැණ වැඩිදුර කාරණා සර්වේචර්ජනරුල්ලන්ගේගේද, මිනිනිමේ කොන්දේසි ගැණ කාරණා මාතලේ උපළුපත්කරුන්ගේගේද දැනගනව පුළුවන.

ගරුකර උතුමානන්වකන්ගේගේ ආඥාවලෙස,
එච් රුචි ඉම් කරන්,
මහසෙනසුනාධිපතිවරයා.

No. 1,965, C. P.

Colonial Secretary's Office,
Colombo, July 23, 1903.

ON Thursday, September 24, 1903, at 12 o'clock noon, the Hon. the Government Agent for the Central Province will put up for sale or settlement, at his office in Kandy, the under-mentioned portions of Crown Land, on the terms authorized by Government.

Two allotments of land situated in the Udapalata division of the Kandy District of the Central Province.

| Lot. | Name of Land. | Name of Claimant. | Description. | Extent. A. R. P. |
|---------------------|--------------------------|--|--------------|---------------------|
| 10262 $\frac{1}{2}$ | Gangulawemolaketiyewatta | S. R. M. S. Palaniappa Chetty of Gampola | Tea | 12 2 10 |
| I 647 | Dorakadadeniyekumbura | do. | do. | 0 0 8 |

Upset price,—Rs. 300 per acre.

Further information respecting these lands may be obtained from the Surveyor-General, and respecting the conditions of sale from the Hon. the Government Agent, Central Province, Kandy.

By His Excellency's command,
EVERARD IM THURN,
Colonial Secretary.

No. 1,965, C. P.

වම් 1903 කවු ජුලි මස 23 වෙනි දින කොළඹ මහසෙනසුනාධිපතිවරයාගේ කන්තෝරුවේදීය.

මුහුණත දිසාවේ ගෞරවනීයවු ජ්ජනකරුන්ගේ පිසින මෙහි පහත සඳහන්වන ආණ්ඩුව සත්කම ඉඩම ආණ්ඩුවේ නියෝගවල ප්‍රකාරයට වම් 1903 කවු සැප්තැම්බ්‍ර මස 24 වෙනි දින දවල් 12ව මහනුවර කවුච්චිගේදී වෙන්දේසිකර විකුණනව නොහොත් නියුක්තව යෙදෙනවා ඇත.

මහල දිසාවේ මහනුවර පලාතේ උඩපලාත කොට්ඨාසයේ පිහිටා තිබෙන මුහුණත කැබලි දෙකකි.

| කො. | ඉඩමේ නම. | පිහිටම 3,734. අයිතිකම කිසිවක—ගම්පල ඇස්. ආර්. ඇම්. ඇස්. පලනිඅප්පාගෙවිටි. | අන්දම. | මහත. අ. රු. ප. |
|---------------------|----------------|---|--------|-------------------|
| 10262 $\frac{1}{2}$ | අවිබාගෙපල්ලේකම | ගඳුලාගේමොලකැව්ගේවත්ත | තේ | 12 2 10 |
| I 647 | එම | දෙරකඩදෙතිගේකුඹුර | එම | 0 0 8 |

අක්කරක රුපිල් (300) තුන්සියේ සිට පවත් ගැනි විකුණනව යෙදේ.

මෙම ඉඩම ගැණ වැඩිදුර කොරතුරු සර්වේචර්ජනරුල්ලන්ගේගේ දැනගනගැනිවත් ඇර, මිනිනිමේ කොන්දේසි ගැණ කොරතුරු මහල දිසාවේ මහනුවර ගෞරවනීයවු ජ්ජනකරුන්ගේගේද දැනගන ගැනිමේ.

ගරුකර උතුමානන්වකන්ගේගේ ආඥාවලෙස,
එච් රුචි ඉම් කරන්,
මහසෙනසුනාධිපතිවරයා.

| Lot. | Village. | Name of Applicant. | Description. | Upset Price | |
|-------------------------|----------------|----------------------------|-----------------|---------------------|------------------|
| | | | | Extent. A. R. P. | per Acre. Rs. |
| Preliminary plan 2,742. | | | | | |
| 9688 | Karnavai | Ampalavy Suppar | Waste land | 6 3 0 | 15 |
| 9689 | Do. | S. Muttnkumar | do. | 6 1 16 | 10 |
| 9690 | Do. | do. | Paddy field | 2 0 4 | 12 |
| 9692 | Do. | — | do. | 0 2 38 | 12 |
| Preliminary plan 2,733. | | | | | |
| 9667 | Chempian pattu | V. Santia alias Sinnatanby | Ft for cocoanut | 2 3 18 | 12 |
| 9668 | Do. | Philippa Seemar | Young cocoanut | 1 1 20 | 12 |
| N 256 | Do. | Vaitty Kaittar | do. | 0 1 2 | 12 |
| O 256 | Do. | Philippa Mariar | do. | 0 0 16 | 12 |
| 9669 | Do. | Mariampilly Mathias | Open land | 3 0 16 | 12 |
| 9670 | Do. | Philippa Seemar | do. | 0 0 32 | 12 |
| Preliminary plan 2,774. | | | | | |
| 9854 | Kudattanai | Kadrigamar Podiar | Sandy | 1 0 16 | 10 |
| 9855 | Do. | Kandar Selliah | do. | 1 1 5 | 10 |
| Preliminary plan 2,776. | | | | | |
| 9866 | Cheviateru | — | Waste land | 0 2 36 | 10 |
| 9867 | Do. | M. Veluppillai | do. | 5 3 32 | 10 |
| 9868 | Do. | — | do. | 0 0 18 | 10 |
| Preliminary plan 2,790. | | | | | |
| 9914 | Pasaiur | R. W. Ievers, Esq. | Waste land | 0 0 6 | 20 |

Further information regarding these lands may be obtained from the Surveyor-General, and respecting the conditions of sale from the Government Agent, Jaffna.

By His Excellency's command,
EVERARD IM THURN,
Colonial Secretary.

No. 421, N. P.

கொலோனியல் சர்க்கிடுத்தார் ஆபீசில்.
கொழும்பு, 1903 ம் ஆடி மீ 23 த் உ.

1903 ம் ஆண்டு புரட்டாசிமாதம் 10 த் தேதி. வியாழக்கிழமை மத்தியானம் 12 மணியளவில் தன் ஆபீசில் வடமா காணத்தகவற்செய்து ஏசனறவர்களால் இதனடியிற் சொல்லப்பட்டிருக்கிற முடிக்குரிய காணித்துண்டுகளை, அரசாட்சியாரால் உத்தரவுபண்ணப்பட்டிருக்கும் பொருத்தப்பிரகாரம் ஏலத்திற்கு விற்கப்படும.

22 காணித்துண்டுகள், வடமாகாணத்து யாழ்ப்பாண மலையிலுள்ள வடமருட்சி மேற்கு கிழக்குப் பகுதிகளிலிருக்கின்றன.

| இல. | குறிச்சி. | கேள்விக்காரனின் பெயர். | விலகம். | நிதானித்த விலை | |
|----------------------|---------------|--------------------------------|--------------|----------------------|-------------------------------|
| | | | | வீசாலம். ஏ. அ. ப. | ஏக்க ரொ எறுக்கு. ரூ. ச. |
| பிளான இலக்கம் 2,741. | | | | | |
| உரித்தாளர்—முடி. | | | | | |
| 9682 | கரணவாய் | குட்டியன் கந்தன் | தரிசு | 7 0 31 | 15 0 |
| 9683 | ஷே | ஷே | தெலவயல் | 0 0 3 | 15 0 |
| 9684 | ஷே | ஷே | ஷே | 0 0 7 | 15 0 |
| 9685 | ஷே | ஷே | ஷே | 0 0 22 | 15 0 |
| 9686 | ஷே | ஷே | ஷே | 0 0 21 | 15 0 |
| 9687 | ஷே | ஷே | தரிசு | 3 1 2 | 15 0 |
| பிளான இலக்கம் 2,742. | | | | | |
| 9688 | கரணவாய் | அம்பலவி சுப்பர் | தரிசு | 6 3 0 | 15 0 |
| 9689 | ஷே | ச. முத்துக்குமாரு | தரிசு | 6 1 16 | 10 0 |
| 9690 | ஷே | ஷே | தெலவயல் | 2 0 4 | 12 0 |
| 9692 | ஷே | — | ஷே | 0 2 38 | 12 0 |
| பிளான இலக்கம் 2,733. | | | | | |
| 9667 | செம்பியனபற்று | வி. சத்தியா அலேயஸ் கிளைத்தம்பி | ஷே | 2 3 18 | 12 0 |
| 9668 | ஷே | பிவிப்பர் சீமார் | தெனணம்பிள்ளை | 1 1 20 | 12 0 |
| N 256 | ஷே | வயித்தி கயித்தார் | ஷே | 0 1 2 | 12 0 |
| O 256 | ஷே | பிவிப்பர் மரியார் | ஷே | 0 0 16 | 12 0 |
| 9669 | ஷே | மரியாம்பிள்ளை மதேயன் | தரிசு | 3 0 16 | 12 0 |
| 9670 | ஷே | பிவிப்பர் சீமார் | தரிசு | 0 0 32 | 12 0 |
| பிளான இலக்கம் 2,774. | | | | | |
| 9854 | குடத்தின | கதிர்காமர் பொடியர் | மணல் | 1 0 16 | 10 0 |
| 9855 | ஷே | கந்தர் செல்வையா | மணல் | 1 1 5 | 10 0 |
| பிளான இலக்கம் 2,776. | | | | | |
| 9866 | கிவியாதெரு | — | தரிசு | 0 2 36 | 10 0 |
| 9867 | ஷே | மு. வேலுப்பிள்ளை | தரிசு | 5 3 32 | 10 0 |
| 9868 | ஷே | — | தரிசு | 0 0 18 | 10 0 |
| பிளான இலக்கம் 2,790. | | | | | |
| 9914 | பாசையூர் | — | தரிசு | 0 0 6 | 20 0 |

இக்காணிகளின் விலகங்களைப்பற்றி சேர்வையர் ஜெனறல் துரையவர்களிடத்திலும் விற்பனவின் கொந்திசைப்பற்றி வடமாகாண ஏசனறத்துரை அவர்களிடத்திலும் அறிந்துகொள்ளலாம்.

மகோத்தமர் அவர்களினது கட்டணப்பின்படி,
எவெறட்டும் தூர்னர்,
இராசாங்கலித்தர்.

No. 422, N. P.

Colonial Secretary's Office,
Colombo, July 23, 1903.

ON Tuesday, September 8, 1903, at 12 o'clock noon, the Government Agent for the Northern Province will put up to auction, at his office in Jaffna, the under-mentioned portions of Crown Land, on the terms authorized by Government.

Seventeen allotments of land situated in the Vadamaradchi east division of the Jaffna District of the Northern Province.

Preliminary plan 1,219. Claimant—Crown.

| Lot. | Village. | Description. | Extent. A. R. P. |
|-------|----------------------|--------------|---------------------|
| 3997 | Kudattanai | Scrub jungle | 7 0 36* |
| 3998 | Do. | do. | 4 2 13* |
| 3999 | Do. | do. | 7 1 26* |
| 4000 | Do. | do. | 6 1 25* |
| 4001 | Do. | do. | 8 2 27* |
| 4002 | Do. | do. | 9 3 12* |
| 4003 | Do. | do. | 9 2 23* |
| 4004 | Do. | do. | 15 3 10* |
| F 118 | Do. | Waste | 1 3 0* |
| G 118 | Do. | do. | 1 3 5* |
| H 118 | Do. | do. | 1 2 35* |
| 4005 | Do. | Scrub jungle | 13 0 14 |
| 4006 | Kudattanai and Ampan | do. | 11 0 4 |
| 4007 | Ampan | do. | 13 1 12 |
| 4008 | Do. | do. | 14 1 6 |
| 4009 | Do. | do. | 18 0 21 |
| 4010 | Do. | do. | 21 2 24 |

* If these eleven lots do not all find purchasers, they will be put up for sale in one block.

Upset price,—Rs. 10 per acre.

Further information regarding these lands may be obtained from the Surveyor-General, and regarding the conditions of sale from the Government Agent, Jaffna.

By His Excellency's command,
EVERARD IM THURN,
Colonial Secretary.

No. 422, N. P. கொலோனியல் சர்க்கிற்றத்தார் ஆபீசில், கொழும்பு, 1903 ம ஆண்டு ஆடிமீ 23 ந் ௨.

1903 ம ஆண்டு புரட்டாதிமாதம் 8 ந்தேதி செவ்வாய்க்கிழமை பகல் 12 மணிப்பனவில் தன் ஆபீசில் வடமாகாணத்து கவறணமேந்த ஏசனறவாகளால் இதனடியிற சொல்லப்படடிருக்கிற முடிக்குரிய காணித்துணடுகளை, அரசாட்சியாரால் உத்தரவுபண்ணப்பட்டிருக்கும் பொருத்தப்பிரகாரம் ஏலத்திறுகறி விற்கப்படும.

காணித்துணடுகள், வடமாகாணத்து யாழ்ப்பாண மாவட்டத்திலுள்ள வடமருட்சி கிழக்குப்பகுதியிலிருக்கின்றன.

பிளான் இலக்கம் 1,219.

| இ. | உரித்தாளி—முடி. | | விசாலம். ஏ. ரூ. ப. |
|-------|-----------------|-------------|-----------------------|
| | சூழ்ச்சி. | விவரம். | |
| 3997 | குடத்தலை | பறுக்குகாடு | 7 0 36* |
| 3998 | do. | do. | 4 2 13* |
| 3999 | do. | do. | 7 1 26* |
| 4000 | do. | do. | 6 1 25* |
| 4001 | do. | do. | 8 2 27* |
| 4002 | do. | do. | 9 3 12* |
| 4003 | do. | do. | 9 2 23* |
| 4004 | do. | do. | 15 3 10* |
| F 118 | do. | தரிசு | 1 3 0* |
| G 118 | do. | do. | 1 3 5* |
| H 118 | do. | do. | 1 2 35* |
| 4005 | do. | பறுக்குகாடு | 13 0 14 |
| 4006 | do. | do. | 11 0 4 |
| 4007 | அம்பன் | do. | 13 1 12 |
| 4008 | do. | do. | 14 1 6 |
| 4009 | do. | do. | 18 0 21 |
| 4010 | do. | do. | 21 2 24 |

* இந்நப பதினொரு துணடும் விலைப்படாதுபோனால் ஏலலாவற்றையும் சேர்த்து ஒரு துண்டாக விற்பனைக்குப்போடப்படும்.

இக்காணிகளின் விவரங்களைப்பற்றி செர்வேயர் ஜெனரலுடைய அலுவலகங்களிடத்திலும் விற்பனைவின் கொந்திசைப்பற்றி வடமாகாண ஏசனறத்துரை யவர்களிடத்திலும் அறிந்துகொள்ளலாம்.

மகோத்தமா அலுவலகினது கட்டளையின்படி,
எவெறட இம தூரன்,
இராசாங்க லிகிதர்.

No. 423, N. P.

Colonial Secretary's Office,
Colombo, July 29, 1903.

ON Thursday, September 17, 1903, at 12 o'clock noon, the Assistant Government Agent for the Mullaitivu District will put up to auction, at his office in Vavuniya, the under-mentioned portions of Crown Land, on the terms authorized by Government.

One-hundred and sixty-two allotments of land situated in the Vavuniya south division of the Mullaitivu District of the Northern Province.

Preliminary plan 1,289. Claimant—Crown.

| Lot. | Village. | Name of Applicant. | Description. | Extent. A. R. P. |
|------|-----------------|---|---------------|---------------------|
| 4383 | Mandukottai | Sellattege Badderala | Improved land | 0 1 25 |
| 5892 | Mandukottai | Preliminary plan 1,582. Pinhamige Kandate | do. | 0 2 26 |
| 7430 | Mahamailankulam | Preliminary plan 1,957. T. Kadira Velate | Improved land | 0 3 38 |
| 7431 | Do. | Tikiralage Panchirala | do. | 1 0 0 |
| 7432 | Do. | Kapuralege Ukkurula | do. | 1 1 24 |
| 7434 | Do. | Appuralage Menikrala | do. | 1 0 27 |
| 7435 | Do. | Kirihamige Kandate | do. | 2 3 28 |
| 7437 | Do. | Velate Gamaralage Kapurula | do. | 5 3 0 |
| 4412 | Ilamarutankulam | Preliminary plan 1,300. Velatege Sellatte and others | Paddy field | 8 2 24 |
| 5729 | Mamadu | Preliminary plan 1,525. Sellawannihamige Panchirala | Improved land | 1 2 33 |

| Lot. | Village. | Extent. | | Lot. | Village. | Extent. | |
|------|-----------------|---------|-------|------|--------------------------------|---------|-------|
| | | A. | R. P. | | | A. | R. P. |
| 61 | Periyaolukkulam | 0 | 3 19 | 89 | Periyaolukkulam | 1 | 3 26 |
| 62 | Do. | 1 | 1 1 | 90 | Do. | 1 | 3 32 |
| 63 | Do. | 2 | 0 0 | 91 | Do. | 1 | 3 28 |
| 64 | Do. | 2 | 0 37 | 92 | Do. | 2 | 2 8 |
| 65 | Do. | 1 | 2 19 | 93 | Do. | 3 | 2 1 |
| 66 | Do. | 2 | 0 0 | 94 | Do. | 3 | 1 34 |
| 67 | Do. | 2 | 1 14 | 95 | Do. | 2 | 3 33 |
| 68 | Do. | 2 | 0 34 | 98 | Do. | 2 | 2 19 |
| 69 | Do. | 2 | 1 10 | 99 | Do. | 1 | 2 29 |
| 70 | Do. | 2 | 1 11 | 100 | Do. | 1 | 1 12 |
| 71 | Do. | 2 | 1 10 | 101 | Do. | 1 | 2 33 |
| 72 | Do. | 1 | 3 28 | 102 | Do. | 2 | 1 24 |
| 74 | Do. | 1 | 1 10 | 108 | Do. | 3 | 3 23 |
| 75 | Do. | 2 | 1 8 | 109 | Do. | 1 | 3 22 |
| 76 | Do. | 1 | 1 38 | | Applicant—Pinhamige Kapurala. | | |
| 77 | Do. | 1 | 3 31 | 110 | Periyaolukkulam | 2 | 1 0 |
| 78 | Do. | 2 | 3 10 | | Applicant—Nil. | | |
| 79 | Do. | 3 | 3 28 | 112 | Periyaolukkulam | 1 | 3 37 |
| 80 | Do. | 3 | 0 33 | 114 | Do. | 1 | 2 5 |
| 81 | Do. | 1 | 2 23 | | Applicant—Pinhamige Dingurala. | | |
| 82 | Do. | 1 | 2 35 | 115 | Periyaolukkulam | 2 | 1 22 |
| 83 | Do. | 1 | 2 11 | | Applicant—Nil. | | |
| 84 | Do. | 1 | 1 7 | 122 | Periyaolukkulam | 1 | 2 1 |
| 85 | Do. | 2 | 3 8 | 123 | Do. | 2 | 3 30 |
| 86 | Do. | 1 | 3 18 | 124 | Do. | 2 | 0 22 |
| 87 | Do. | 1 | 2 17 | 125 | Do. | 1 | 0 20 |
| 88 | Do. | 2 | 2 16 | | | | |

Upset price,—Rs. 10 per acre.

Further information regarding these lands may be obtained from the Surveyor-General, and respecting the conditions of sale from the Assistant Government Agent, Mullaittivu.

By His Excellency's command,

EVERARD IM THURN,
Colonial Secretary.

No. 423, N. P.

වම 1903 ක්වු ජුලි මස 29 වෙනි දින කොලඹ
මහසෙසුකාරිස්ථලන්තාන්සේගේ කන්තෝරුවේදීය.

භූමි දිසාවේ මුල්ලද්ද පලාතේ උපළුපත්කරන්නාන්සේ විසින් මෙහි පහත සඳහන්වෙන ආණ්ඩුව සන්නක ඉඩම් ආණ්ඩුවේ නියෝගවල ප්‍රකාරයට වම 1903 ක්වු සැප්තැම්බර් මස 17 වෙනි දින වුහස්පතින්දා දවල් 12ට වඩුනිසා කවීමේදී වෙන්දේසිකර විකුණනට යෙදෙනවා ඇත.

උතුරු දිසාවේ මුල්ලද්ද පලාතේ වඩුනිසා දකුණු කොට්ඨාසයේ පිහිටා තිබෙන බිම්කැබලි 162ක්ය.
ඒයින්ම 1,289. අයිතිකම් කිසිත්තා—ආණ්ඩුව.

| කො. | ගම. | ඉල්ලුම්කරයා. | අන්දම. | මහත. |
|------|----------------|--|------------------|-----------|
| | | | | අ. රු. ප. |
| 4383 | මඩුකෝට්ටේ | සෙල්ලාතෝගේ බද්දේරල පිහිටම 1,582. | වැහිදිසුකල ඉඩම | 0 1 25 |
| 5892 | එම | පිත්තාමගේ කන්දගේ පිහිටම 1,957. | එම | 0 2 26 |
| 7430 | මහමසිලන්කුලම | වී. කදිරවේලාතෝ | එම | 0 3 38 |
| 7431 | එම | විකිරලගේ පුත්තීරල | එම | 1 0 0 |
| 7432 | එම | කපුරලගේ උක්කුරල | එම | 1 1 24 |
| 7434 | එම | අප්පුරලගේ මැහිකරල | එම | 1 0 27 |
| 7435 | එම | කිරිභාමගේ කන්දගේ | එම | 2 3 28 |
| 7437 | එම | වේලාතෝගමරලගේ කපුරල පිහිටම 1,300. | එම | 5 3 0 |
| 4412 | ඉලමරදන්කුලම | වේලාතෝගේ සෙල්ලාතෝ සහ තවත් පිහිටම 1,525. | කුඹුර | 8 2 24 |
| 5729 | මාමඩු | සෙල්ලවත්තීභාමගේ පුත්තීරල පිහිටම 1,607. | වැහිදිසුකල ඉඩම | 1 2 33 |
| 5982 | කාලගනුරු | කපුපාපතික්කියාගේ සෙම්බරුපතික්කියා | කුඹුර | 3 3 31 |
| 5983 | එම | එම | එම | 2 1 13 |
| 6278 | මැමඩු | කපුරල කෝරලගේ උක්කුකන්ඩා පිහිටම 1,717. | වැහිදිසුකල ඉඩම | 2 2 5 |
| 6378 | පුමඩු | උත්තරලගේ වේලාතෝ පිහිටම 2,105. | එම | 2 3 1 |
| 7842 | මඩුකන්ද | පුත්තීරලගේ වත්තීභාම පිහිටම 2,108. | එම | 0 3 7 |
| 7848 | තීරුවේගම | කවැලාගේ සිත්තැ පිහිටම 2,112. | එම | 4 1 37 |
| 7854 | ඉලමරදන්කුලම | සිත්තැතෝගේ වේලාතෝ පිහිටම 2,468. | එම | 0 2 36 |
| 8887 | මරදමඩු | අප්පුරල කෝරල පිහිටම 2,158. | එම | 6 1 2 |
| 7937 | ඇටමගස්කඩ | පුත්තීරලගේ අප්පුරල | එම | 1 2 38 |
| 7938 | එම | වත්තීභාමගේ කාන්තා | එම | 1 2 6 |
| 7941 | එම | වේලාතෝගේ කපුරලභාම | එම | 0 3 37 |
| 7942 | එම | එම | එම | 1 0 8 |
| 7946 | එම | කදිරවේලාතෝගේ නසිදුරල පිහිටම 2,292. | එම | 0 3 16 |
| 8403 | පෙරියලුපත්කුලම | අල්ලිස්අප්පුගේ පුසිභාම | අවතෙත් එලිකල ඉඩම | 1 3 4 |
| 8404 | එම | එම | එම | 0 1 6 |

| කො. | ගම. | අක්ෂර. | මහක. අ. රු. ප. |
|--------------------------------------|----------------|--------|-------------------|
| සිතියම 1,324. | | | |
| මේ ඉඩම්වලට ඉල්ලීමකාරයෙක් නැතැ. | | | |
| 4505 | මාමඩුව | කැලේ | 1 0 25 |
| 4506 | එම | එම | 1 1 7 |
| 4507 | එම | එම | 0 3 35 |
| 4508 | එම | එම | 0 3 37 |
| ඉල්ලීමකාරයා—වෙදරුගේ පුත්චිරු. | | | |
| 4517 | මාමඩුව | කැලේ | 1 3 11 |
| 4518 | එම | එම | 1 3 15 |
| මේ ඉඩම්වලට ඉල්ලීමකාරයෙක් නැතැ. | | | |
| 4519 | මාමඩුව | කැලේ | 1 3 22 |
| 4520 | එම | එම | 1 3 21 |
| 4531 | එම | එම | 1 0 22 |
| 4532 | එම | එම | 1 0 13 |
| 4533 | එම | එම | 1 3 10 |
| 4534 | එම | එම | 2 1 0 |
| 4535 | එම | එම | 0 1 35 |
| 4536 | එම | එම | 1 3 12 |
| 4537 | එම | එම | 2 0 3 |
| ඉල්ලීමකාරයා—සෙල්ලවත්තියාගේ පුත්චිරු. | | | |
| 4538 | මාමඩුව | කැලේ | 2 0 0 |
| මේ ඉඩම්වලට ඉල්ලීමකාරයෙක් නැතැ. | | | |
| 4543 | මාමඩුව | කැලේ | 1 0 37 |
| 4544 | එම | එම | 0 2 36 |
| 4545 | එම | එම | 0 3 2 |
| 4546 | එම | එම | 1 0 13 |
| 4547 | එම | එම | 1 1 24 |
| 4548 | එම | එම | 1 1 37 |
| 4549 | එම | එම | 1 0 3 |
| 4550 | එම | එම | 0 3 37 |
| 4551 | එම | එම | 1 2 10 |
| 4552 | එම | එම | 3 0 6 |
| 4623 | එම | එම | 1 3 38 |
| 4633 | එම | එම | 2 0 24 |
| 4634 | එම | එම | 1 2 14 |
| 4635 | එම | එම | 0 2 12 |
| සිතියම 1,753. | | | |
| 1 | පෙරියලුන්නකුලම | කැලේ | 1 3 37 |
| 2 | එම | එම | 2 0 0 |
| 3 | එම | එම | 2 0 0 |
| 4 | එම | එම | 2 0 0 |
| 5 | එම | එම | 2 0 0 |
| 6 | එම | එම | 2 0 0 |
| 7 | එම | එම | 2 0 0 |
| 8 | එම | එම | 2 0 0 |
| 9 | එම | එම | 2 0 0 |
| 10 | එම | එම | 2 0 0 |
| 11 | එම | එම | 1 3 24 |
| 12 | එම | එම | 0 2 23 |
| 13 | එම | එම | 1 2 26 |
| 14 | එම | එම | 1 3 19 |
| 15 | එම | එම | 1 3 19 |
| 16 | එම | එම | 1 3 19 |
| 17 | එම | එම | 1 3 19 |
| 18 | එම | එම | 1 3 19 |
| 19 | එම | එම | 1 3 19 |
| 20 | එම | එම | 1 3 19 |
| 21 | එම | එම | 1 3 12 |
| 22 | එම | එම | 1 0 18 |
| 23 | එම | එම | 2 0 15 |
| 24 | එම | එම | 2 0 14 |
| 25 | එම | එම | 2 0 0 |
| 26 | එම | එම | 2 0 0 |
| 27 | එම | එම | 2 0 0 |
| 28 | එම | එම | 2 0 0 |
| 29 | එම | එම | 1 0 11 |
| 30 | එම | එම | 8 1 22 |
| 31 | එම | එම | 5 2 38 |
| 32 | එම | එම | 5 2 19 |
| 33 | එම | එම | 6 0 23 |
| 34 | එම | එම | 0 2 16 |
| 35 | එම | එම | 1 3 2 |
| 36 | එම | එම | 1 3 13 |
| 37 | එම | එම | 2 1 13 |

| කො. | ගම. | අක්ෂර. | මහක. අ. රු. ප. |
|----------------------------------|----------------|--------|-------------------|
| 38 | මාමඩුව | කැලේ | 3 2 23 |
| 40 | එම | එම | 2 0 32 |
| 41 | එම | එම | 2 2 32 |
| 42 | එම | එම | 1 0 11 |
| 43 | එම | එම | 6 1 17 |
| 44 | එම | එම | 2 1 20 |
| 45 | එම | එම | 1 2 10 |
| 46 | එම | එම | 2 0 8 |
| 47 | එම | එම | 2 2 8 |
| 48 | එම | එම | 2 2 15 |
| 49 | එම | එම | 3 2 10 |
| 50 | එම | එම | 2 1 1 |
| 51 | එම | එම | 1 1 33 |
| 52 | එම | එම | 0 3 8 |
| 53 | එම | එම | 1 2 25 |
| 54 | එම | එම | 1 1 11 |
| 55 | එම | එම | 2 0 0 |
| 57 | එම | එම | 2 2 6 |
| 58 | එම | එම | 2 1 18 |
| 59 | එම | එම | 2 1 38 |
| 60 | එම | එම | 2 2 1 |
| 61 | එම | එම | 0 3 19 |
| 62 | එම | එම | 1 1 1 |
| 63 | එම | එම | 2 0 0 |
| 64 | එම | එම | 2 0 37 |
| 65 | එම | එම | 1 2 19 |
| 66 | එම | එම | 2 0 0 |
| 67 | එම | එම | 2 1 14 |
| 68 | එම | එම | 2 0 34 |
| 69 | එම | එම | 2 1 10 |
| 70 | එම | එම | 2 1 11 |
| 71 | එම | එම | 2 1 10 |
| 72 | එම | එම | 1 3 28 |
| 74 | එම | එම | 1 1 10 |
| 75 | එම | එම | 2 1 8 |
| 76 | එම | එම | 1 1 38 |
| 77 | එම | එම | 1 3 38 |
| 78 | එම | එම | 2 3 10 |
| 79 | එම | එම | 3 3 28 |
| 80 | එම | එම | 3 0 33 |
| 81 | එම | එම | 1 2 23 |
| 82 | එම | එම | 1 2 35 |
| 83 | එම | එම | 1 2 11 |
| 84 | එම | එම | 1 1 7 |
| 85 | එම | එම | 2 3 8 |
| 86 | එම | එම | 1 3 18 |
| 87 | එම | එම | 1 2 17 |
| 88 | එම | එම | 2 2 16 |
| 89 | එම | එම | 1 3 32 |
| 90 | එම | එම | 1 3 28 |
| 91 | එම | එම | 1 |
| 92 | එම | එම | 2 2 8 |
| 93 | එම | එම | 3 2 1 |
| 94 | එම | එම | 3 1 34 |
| 95 | එම | එම | 2 3 33 |
| 98 | එම | එම | 2 2 19 |
| 99 | එම | එම | 1 2 29 |
| 100 | එම | එම | 1 1 12 |
| 101 | එම | එම | 1 2 33 |
| 102 | එම | එම | 2 1 24 |
| 103 | එම | එම | 3 3 23 |
| 109 | එම | එම | 1 3 22 |
| ඉල්ලීමකාරයා—පින්හාමිගේ කපුරු. | | | |
| 110 | පෙරියලුන්නකුලම | කැලේ | 2 1 0 |
| මේම ඉඩම්වලට ඉල්ලීමකාරයෙක් නැතැ. | | | |
| 112 | පෙරියලුන්නකුලම | කැලේ | 1 3 37 |
| 114 | එම | එම | 1 2 5 |
| ඉල්ලීමකාරයා—පින්හාමිගේ ඩින්සිරු. | | | |
| 115 | පෙරියලුන්නකුලම | කැලේ | 2 1 22 |
| මේම ඉඩම්වලට ඉල්ලීමකාරයෙක් නැතැ. | | | |
| 122 | පෙරියලුන්නකුලම | කැලේ | 1 2 1 |
| 123 | එම | එම | 2 3 30 |
| 124 | එම | එම | 2 0 22 |
| 125 | එම | එම | 1 0 20 |

අක්කරයක මිල රුපියල් 10යි.

මෙම ඉඩම් ගැණ වැඩිදුර කාරණා සර්වේසර්පකරුන්ගේ සහයෝගයෙන්ද, විනිසුම් කොන්දේසි ගැණ කාරණා මුල්ලද්ද පලාගේ උපදේශනවලින්ද සහයෝගයෙන්ද දැනගත්ව පුළුවන.

ගරුකර උතුමානව්හන්ගේගේ ආඥාවලට,
එවරුණි ඉම්. තර්න්,
මහසෙනසුනාරිය විමස.

LAND SALES IN THE SOUTHERN PROVINCE.

NOTICE is hereby given that the sale of the lease of the Crown land Panugalahena for plumbago digging, fixed for August 22, 1903, is postponed until 29th idem, at the Matara Kachcheri.

J. O'K. MURTY,
Assistant Government Agent.

Matara Kachcheri,
July 21, 1903.

විෂි 1903 ක්වු අගෝස්තු මස 23 වෙනි දිනට නියමකර තිබුන පහුතලයෙන් සහ රජ සන්තක ඉඩම මිනිරන් හැරීමට බදු විකිණීම එම මස 29 වෙනි දිනට මාතර කවිචේරියේදී විකු නන්ට කල තිබුණි.

ජේ. ඔ'කේ. මර්ටි,
උප එජන්ත විමස.

විෂි 1903 ක්වු ජූලි මස 18 වෙනි දින මාතර කවිචේරියේදී.

No. 1,415, s. p.

Colonial Secretary's Office,
Colombo, July 16, 1903.

ON Wednesday, September 16, 1903, at 12 o'clock noon, the Assistant Government Agent for the Hambantota District will put up to auction for sale or settlement, at his office in Tangalla Resthouse, the under-mentioned portions of Crown Land, on the terms authorized by Government.

Thirty-three allotments of land situated in the West Giruwa pattu division of the Hambantota District of the Southern Province.

Preliminary plan 5,416.—Ranna. Claimant—Crown.

| Lot. | Name of Land. | Name of Applicant. | Description. | Extent. | | Appraised |
|-------|---------------------------------------|--|---------------|---------|-------|-----------------|
| | | | | A. | R. P. | Value per Acre. |
| | | | | | | Rs. |
| 12329 | Kongahakoratuwa | Don Abaran | Garden | 5 | 0 34 | 20 |
| | | Preliminary plan 5,611.—Rekawa. | | | | |
| 13378 | Borolawayaya | Crown | Chena | 4 | 3 28 | 15 |
| 13379 | Do. | do. | do. | 4 | 3 4 | 15 |
| 13380 | Do. | do. | do. | 6 | 1 0 | 15 |
| | | Preliminary plan 5,806.—Netolaporuwa. | | | | |
| 14215 | Julgahahena | Welun Appu | Garden | 2 | 1 14 | 10 |
| | | Preliminary plan 5,843.—Palatuduwa. | | | | |
| 14382 | Beddawayaya or Delgahawatta | Crown | Garden | 0 | 3 9 | 15 |
| 14383 | Beddawayaya or Kalugahawatta | do. | do. | 0 | 1 1 | 15 |
| 14384 | Do. | do. | do. | 0 | 1 21 | 15 |
| 14385 | Do. | do. | do. | 0 | 0 24 | 10 |
| 14386 | Do. | do. | do. | 0 | 1 8 | 10 |
| 14387 | Do. | do. | do. | 0 | 0 33 | 10 |
| 14389 | Beddawayaya or Ambagahawatta | do. | do. | 1 | 1 34 | 30 |
| 14390 | Beddawayaya or Nugagawattawewa | do. | do. | 0 | 3 2 | 30 |
| | | Preliminary plan 6,444.—Talunna. | | | | |
| 17283 | Naigahapalapittaniya | Dowanhami | Chena | 2 | 0 35 | 15 |
| | | Preliminary plan 6,458.—Kudahilla and Ambala. | | | | |
| 17321 | Olukanatta alias Tenagedeniye-atmaga | Baba Appu | Garden | 1 | 2 20 | 20 |
| K 556 | Tenagedeniya | Sadrishami | Paddy field | 0 | 0 18 | 20 |
| 17322 | Ketakelegahahenewatta | do. | Garden | 2 | 0 4 | 20 |
| 17323 | Kongahahena | do. | do. | 0 | 3 26 | 20 |
| 17324 | Do. | do. | do. | 0 | 2 29 | 50 |
| 17325 | Medahena, Kalaotuwehena, and Kaluhena | Matheshami | do. | 15 | 1 37 | 50 |
| | | Preliminary plan 6,489.—Keppitiyawa and Atuboda. | | | | |
| 17404 | Mekiliyagahadeniya | Karolis | Paddy land | 2 | 0 25 | 30 |
| 17405 | Marawehena | Appu | Garden | 1 | 0 27 | 100 |
| 17406 | Do. | — | Reserved land | 0 | 0 36 | — |
| 17407 | Dematamadittewatta | Loku Appu | Garden | 1 | 1 36 | 100 |
| 17408 | Do. | — | Reservation | 0 | 0 6 | — |
| 17409 | Dematawalawatta | Wattu hami | Garden | 1 | 2 24 | 75 |
| 17410 | Koswattehena | Don Simon | do. | 2 | 2 5 | 75 |
| 17411 | Do. | — | Reservation | 0 | 0 3 | — |
| | | Preliminary plan 6,517.—Keppitiyawa. | | | | |
| 17532 | Patangiwetagawamandiyu | Davithami | Garden | 1 | 2 8 | 100 |
| | | Preliminary plan 6,554.—Gonadeniya. | | | | |
| 17717 | Ginigalgoda | Wattuhami | Garden | 2 | 2 13 | 15 |
| 17718 | Do. | — | Reservation | 0 | 0 17 | — |
| | | Preliminary plan 6,467.—Kadiragoda. | | | | |
| 17355 | Karawaliyadda | Don Bastian | Paddy field | 0 | 1 10 | 20 |

| Lot. | Name of Land. | Name of Applicant. | Description. | Appraised Value | |
|-------|---------------|--|--------------|------------------|---------------|
| | | | | Extent. A. R. P. | per Acre. Rs. |
| 17821 | Kongahahena | Preliminary plan 6,577.—Talunna. Muttu Kumaru | Chenna | 3 1 26 | 10 |

Further information respecting these lands may be obtained from the Surveyor-General, and respecting the conditions of sale from the Assistant Government Agent, Hambantota.

Any persons considering that they have any claims to these lands are hereby noticed to produce evidence of their title before the Assistant Government Agent on the day of sale.

By His Excellency's command,
EVERARD IM THURN,
Colonial Secretary.

No. 1,415, S. P.

වම් 1903 ක්වු ජුලි මස 16 වෙනි දින කොළඹ
මහසෙනෙවිවරයාගේ කන්දේරුවේදී.

දකුණු දිසාවේ හම්බන්තොට පලාතේ උපරිපන්නදායකයන් විසින් මෙහි පහත සඳහන්වන ආශ්වමුට සත්කක ඉඩම් ආශ්වමුට නියෝගවල ප්‍රකාරයට වම් 1903 ක්වු සැප්තැම්බර් මස 16 වෙනි දින ක්වු බදාදා දවල් 12ට කංගල්ලේ තානායකමේදී වෙස්දේසිකර විකුණන්නට ගෝ නිරවුල්කර දීමට යෙදෙනවා ඇත.

දකුණු දිසාවේ හම්බන්තොට පලාතේ බස්නාහිර හිරුවාපත්තුවේ කොට්ඨාසයේ පිහිටා තිබෙන බිම්ක බෙලි.

සිතියම 5,416. රත්ත. අසිතිකම කියන්නා:—ගොවුරුන්ගේත්තුව. පවත්ගන්න

| නො. | ඉඩමේ නම. | ඉල්ලීමකාරයා. | අන්දම. | අ. ර. ප. | රු. |
|-------|-------------------------------------|--|---------------|----------|-----|
| 12329 | කෝන්ගහකොරටුව | දො අබරත් | වත්ත | 5 0 34 | 20 |
| 13378 | බොරලාවතාය | සිතියම 5,611. රුකම. ගොවුරුන්ගේත්තුව | හේන | 4 3 28 | 15 |
| 13379 | එම | එම | එම | 4 3 4 | 15 |
| 13380 | එම | එම | එම | 6 1 0 | 15 |
| 14215 | ජුල්ගහහේන | සිතියම 5,806. හෙවොලාපෝරුව. මෙමන්අස්ස | වත්ත | 2 1 14 | 10 |
| 14382 | බැද්දවැවතාය නොහොත් දෙල්ගහවත්ත | ගොවුරුන්ගේත්තුව | එම | 0 3 9 | 15 |
| 14383 | බැද්දවැවතාය නොහොත් කඵ ගහවත්ත | එම | එම | 0 1 1 | 15 |
| 14384 | එම | එම | එම | 0 1 21 | 15 |
| 14385 | එම | එම | එම | 0 0 24 | 10 |
| 14386 | එම | එම | එම | 0 1 8 | 10 |
| 14387 | එම | එම | එම | 0 0 33 | 10 |
| 14389 | බැද්දවැවතාය නොහොත් අඹ ගහවත්ත | එම | එම | 1 1 34 | 30 |
| 14390 | බැද්දවැවතාය නොහොත් නුග ගස්වත්තේවැව | එම | එම | 0 3 2 | 30 |
| 17283 | නයිගහපලපිටිටිනිය | සිතියම 6,444. හඵත්ත. එම | හේන | 2 0 35 | 15 |
| 17321 | මිඵකනත්ත නොහොත් හෙ නාගේදෙහිගේ අත්මග | සිතියම 6,458. කුබාහිල්ල සහ අඹල. බබාඅස්ස | වත්ත | 1 2 20 | 20 |
| K 556 | තෙතාගේදෙහිග | සාදිරස්සාමි | කුඹුර | 0 0 18 | 20 |
| 17322 | කැටකාලගහගේත්තේත්තේ | එම | වත්ත | 2 0 4 | 20 |
| 17323 | කෝන්ගහහේන | එම | එම | 0 3 26 | 20 |
| 17324 | එම | එම | එම | 0 2 29 | 50 |
| 17325 | මැදගේහද කලමුටුවේගේහද කොල්ලේගේහද | මනෙස්සාමි | එම | 15 1 37 | 50 |
| 17404 | මැකිලිගහගේදෙහිග | සිතියම 6,489. කැප්පෙරිතාව සහ අතුබොඩ. කැරැල්ලිස් | කුඹුර | 2 0 25 | 30 |
| 17405 | මැරුවේගේහ | අස්ස | වත්ත | 1 0 27 | 100 |
| 17406 | එම | — | ඉතිරිකරපු ඉඩම | 0 0 36 | — |
| 17407 | දෙමට්මහිත්තවත්ත | ලොකුඅස්ස | වත්ත | 1 1 36 | 100 |
| 17408 | එම | — | ඉතිරිකරපු ඉඩම | 0 0 6 | — |
| 17409 | දෙමට්වලවත්ත | වත්තාමි | වත්ත | 1 2 24 | 75 |
| 17410 | කොස්වත්තේගේහ | දෙත් සිමන් | එම | 2 2 5 | 75 |
| 17411 | එම | — | ඉතිරිකරපු ඉඩම | 0 0 3 | — |
| 17532 | පහග්වැවතාවාමත්තිය | සිතියම 6,517. කැප්පිටියාව. දුර්ගාමි | වත්ත | 1 2 8 | 100 |
| 17717 | ගිනිගල්ගොඩ | සිතියම 6,554. ගෝතාදෙහිග. වත්තාමි | එම | 2 2 13 | 15 |
| 17718 | එම | එම | ඉතිරිකරපු ඉඩම | 0 0 17 | — |
| 17355 | කරවාලියද්ද | සිතියම 6,467. කදිරුගොඩ. දෙත් මස්තිකන් | කුඹුර | 0 1 10 | 20 |

සටහනක්
මගහ. ගහහ.
අ. රු. ප. රු.

| | | | | |
|-------|-----------|--------------------------------------|--------|---------------|
| නො. | ඉඩමේ නම. | ඉල්ලුම්කරයා. | අක්ෂර. | අ. රු. ප. රු. |
| 17821 | කෝන්ගහපහන | සිකියම 6,577. තඵන්ත. වුත්තුකුමාරු | හේන | 3 1 26 10 |

මේ ඉඩමවලට යම් කිසි උරුමයක් ඇතැයි කල්පනාකරණ යම් කිසි කෙනෙකුට මෙයින් දැනුම්දෙන්නක්
 ගම් විකිනීමේ දවසේදී උපඵ්ජන්තඋත්තාන්සේ ඉදිරිපිට ඔවුන්ගේ අයිතියාසිකම්වල සාක්ෂි පෙන්වා සිටින
 ලෙසටයි.

මෙම ඉඩම් ගැණ වැඩිදුර කාරණා සර්වේයර්ජනරුඋත්තාන්සේගෙන්ද, විකිනීමේ කොන්දේසි ගැණ
 හම්බන්තොට උපඵ්ජන්තඋත්තාන්සේගෙන්ද දැනගත්ව පුඵවන.

ගරුහර උතුමානන්වතන්සේගේ ආඥාවලෙස,
 එවරුර්ගි. ඉම් හර්ස්,
 මහසෙනකුමාරිස් මමක.

No. 1,416, s. p.

Colonial Secretary's Office,
 Colombo, July 16, 1903.

ON Tuesday, September 15, 1903, at 12 o'clock noon, the Assistant Government Agent for the Hambantota District will put up to auction for sale or settlement, at his office in the Ranna Resthouse, the under-mentioned portions of Crown Land, on the terms authorized by Government.

Twenty-five allotments of land situated in the West Giruwa pattu division of the Hambantota District of the Southern Province.

Preliminary plan 5,612.—Rekawa. Claimant—Crown.

| Lot. | Name of Land. | Name of Applicant. | Description. | Extent. | | Appraised |
|-------|--------------------------------------|---|--|---------|-------|---------------|
| | | | | A. | R. P. | Value. Rs. |
| 13381 | Urawatawanakoratuwa | Don Salman | Garden | 1 | 2 32 | 15 |
| 13382 | Do. | do. | Chena | 1 | 0 38 | 10 |
| 13390 | Punchidanwalalanda | Preliminary plan 5,616.—Netolpitiya. Crown | Claimant—Crown. Suitable for paddy | 2 | 2 32 | 30 |
| Y 534 | Medawewadeniya | Preliminary plan 5,848.—Pattiyapala. Crown | Claimant—Abaran. Suitable for paddy | 1 | 2 0 | 10 |
| A 535 | Konewattamulana | Claimant—Pattiyapala Pansala. Crown | Paddy field | 2 | 1 25 | 15 |
| 14375 | Kanattawala | Claimant—Crown. Crown | Mud hole | 0 | 0 10 | 10 |
| 14923 | Helambagahawatta | Preliminary plan 5,930.—Pattiyapala. Baba Hami | Claimant—Crown. Garden | 1 | 2 14 | 100 |
| 14924 | Kongahawatta | Samel | do. | 1 | 2 6 | 100 |
| 14925 | Do. | Crown | Reservation | 1 | 0 0 | — |
| 14926 | Mylagahakoratuwa | Ando Appu | Garden | 0 | 3 4 | 50 |
| 14927 | Telambagahawatta | Siman Hami | do. | 0 | 1 20 | 50 |
| 14928 | Do. | do. | do. | 1 | 1 34 | 50 |
| 14929 | Mailagahawatta | Seadoris Appu | do. | 1 | 0 32 | 75 |
| 14930 | Indigaspiitenekoratuwa | Don Pedris | do. | 1 | 1 20 | 50 |
| 17284 | Ihalawewa-arahena | Preliminary plan 6,445.—Pattiyapala. Don Davit | Claimant—Crown. Chena | 2 | 1 19 | 10 |
| 17388 | Atmagawatta | Preliminary plan 6,481.—Pattiyapala. Sinno Appu | Claimant—Crown. Garden | 1 | 3 32 | 30 |
| 17389 | Do. | Crown | Chena land | 0 | 1 10 | 10 |
| 17695 | Welenehena | Preliminary plan 6,549.—Bedigama. Sinno Appu | Claimant—Crown. Chena | 5 | 2 32 | 10 |
| 17714 | Serugahakoratuwa | Preliminary plan 6,553.—Pattiyapala. Siadoris Appu | Claimant—Crown. Chena | 2 | 2 14 | 10 |
| 17715 | Mailagahakoratuwa | Davit Sinno | do. | 1 | 1 0 | 10 |
| 17716 | Damaniyagahakoratuwa | Punchihami | do. | 1 | 0 27 | 10 |
| 17720 | Walajambugahahena <i>alias</i> Heda- | Preliminary plan 6,556.—Palatuduwa. Don Dionis | Claimant—Crown. Chena | 4 | 0 22 | 20 |
| 17721 | Do. | — | Reservation | 0 | 0 26 | — |
| 17858 | Bogahahena | Preliminary plan 6,583.—Mandaduwa. Abeyawardena | Claimant—Crown. Garden | 3 | 2 0 | 20 |
| 17859 | Do. | do. | do. | 1 | 1 18 | 20 |

Further information respecting these lands may be obtained from the Surveyor-General, and respecting the conditions of sale from the Assistant Government Agent, Hambantota.

Any persons considering that they have any claims to these lands are hereby noticed to produce evidence of their title before the Assistant Government Agent on the day of sale.

By His Excellency's command,
 EVERARD IM THURN,
 Colonial Secretary.

| Lot. | Name of Land. | Name of Claimant. | Description. | Extent. | | Upset Price per Acre. Rs. |
|-------|---|---|----------------------|---------|-------|---------------------------------|
| | | | | A. | R. P. | |
| | | Applicant—Kaluwahakuru Amanisa. | | | | |
| 17338 | Anganaketiya-addarawatta | Kaluwahakuru Amanisa | Garden | 0 | 3 0 | 40 |
| 17339 | Do. | — | Jungle | 0 | 1 30 | 40 |
| | | Applicant—Nil. | | | | |
| 17340 | Millagahawatta | P. Erolisa | Garden | 0 | 3 32 | 40 |
| | | Preliminary plan 5,864.—Karandeniya, Wellaboda pattu. | | | | |
| | | Applicant—S. Sayno. | | | | |
| 14595 | Welimanana-addarakele | — | Jungle 50 years | 1 | 1 3 | 40 |
| 14596 | Do. | — | do. | 0 | 0 25 | 40 |
| 14597 | Do. | — | Reservation for road | 0 | 0 32 | — |
| | | Applicant—T. Jandorisa. | | | | |
| 14598 | Welimanana-addarakele | — | Jungle 50 years | 3 | 1 7 | 40 |
| 14599 | Do. | — | do. | 1 | 0 10 | 40 |
| 14600 | Welimanana Dombagaha-addarakele | Subeyahakuru Enso | Planted land | 0 | 0 33 | 40 |
| 14601 | Welimanana Delgahawatta-addarakele | H Joronisa | do. | 0 | 1 17 | 40 |
| | | Applicant—Nil. | | | | |
| 14602 | Ambagahawatta | Bolandahakuru Endorisa | Garden | 0 | 1 14 | 40 |
| 14603 | Welimananakele | — | Reservation for road | 0 | 1 8 | — |
| | | Applicant—T. Jama. | | | | |
| 14604 | Maddakumburabedda <i>alias</i> Kahatagahaduwa | Tomamahakuru Jema | Jungle | 0 | 1 21 | 40 |
| 14605 | Do. | — | Reservation for road | 0 | 1 24 | — |
| 14606 | Do. | — | do. | 0 | 0 10 | — |
| | | Applicant—K. Simandirisa. | | | | |
| 14607 | Maddakumburabedda <i>alias</i> Kahatagahaduwa | — | Jungle 50 years | 1 | 3 26 | 40 |
| 14608 | Do. | — | Reservation for road | 0 | 0 20 | — |
| 14609 | Do. | — | do. | 0 | 0 37 | — |
| | | Applicant—D. I. Dowanisa. | | | | |
| 10610 | Medakumburabedda | — | Jungle 50 years | 8 | 2 17 | 40 |
| 14611 | Netangahawatta | Ilandaridewa Dowanisa | Jungle | 0 | 3 5 | 40 |
| 14612 | Do. | — | Reservation for road | 0 | 2 25 | — |
| 14613 | Godaparagahawatta | Kaluwahakuru Adensa | Garden | 0 | 0 15 | 40 |
| 14614 | Do. | — | Reservation for road | 0 | 0 24 | — |
| 14615 | Madakumburabedda | — | do. | 0 | 1 0 | — |
| 14616 | Delgahakoratuwa | Leisimadurage Agorisa | Open land | 0 | 0 36 | 40 |
| | | Applicant—Nil. | | | | |
| 14617 | Madabumburabedda | — | Reservation for road | 1 | 0 1 | — |
| | | Applicant—S. Ayonisa. | | | | |
| 14618 | Gandelgahawatta or Etambagahawatta | Subaya Hakuru Ayonisa | Garden | 1 | 1 25 | 40 |
| 14619 | Ohyapolabedda | — | Jungle 50 years | 1 | 0 31 | 40 |
| | | Applicant—Nil. | | | | |
| 14620 | Gorakagahawatta | Subayahakuru Andorisa | Garden | 0 | 2 22 | 40 |
| 14621 | Oliyapolabedda | — | Jungle | 0 | 1 30 | 40 |
| | | Applicant—I. Odiyasa. | | | | |
| 14622 | Waljambughawatta | Ilandaridewa Odiyasa | Garden | 1 | 2 8 | 40 |
| 14623 | Do. | do. | do. | 0 | 0 36 | 40 |
| 14624 | Waljambughawita | do. | Owita | 0 | 3 3 | 20 |
| | | Applicant—S. Amiysa. | | | | |
| 14625 | Oliyapolabedda | — | Jungle | 2 | 1 17 | 40 |
| 14626 | Oliyapolakekunagahawatta | Subaya Hakuru Amisa | Garden | 2 | 1 2 | 40 |
| 14627 | Oliyapolakekunaowita | — | Owita | 0 | 1 36 | 20 |
| 14628 | Oliyapoladelgahawatta | L. Dewage Podda | Garden | 0 | 1 25 | 40 |
| | | Applicant—Nil. | | | | |
| 14629 | Do. | Tomamahakuru Janda | do. | 1 | 2 24 | 40 |
| 14630 | Oliyapolabedda or Medakumburabedda | — | Jungle 50 years | 5 | 0 4 | 30 |
| | | Preliminary plan 2,590.—Panangala, Hinidum pattu. | | | | |
| | | Applicant—Nil. | | | | |
| 4711 | Kohuwandolahena | — | Forest and chena | 1 | 1 23 | 250 |
| 4712 | Do. | — | do. | 1 | 2 34 | 250 |
| 4713 | Do. | — | do. | 0 | 1 3 | 250 |
| 4715 | Do. | — | do. | 0 | 2 33 | 250 |
| 4716 | Do. | — | do. | 0 | 1 21 | 250 |
| 4717 | Do. | — | do. | 0 | 3 4 | 250 |
| 4718 | Do. | — | do. | 0 | 1 8 | 250 |
| 4720* | Do. | — | do. | 0 | 2 29 | 250 |
| 4721 | Do. | — | do. | 0 | 2 19 | 250 |

| Lot. | Name of Land. | Name of Claimant. | Description. | Extent. A. R. P. | Upset Price |
|------|-----------------|-------------------|------------------|---------------------|------------------|
| | | | | | per Acre. Rs. |
| 4722 | Kohuwandolahena | — | Forest and chena | 0 2 24 | 250 |
| 4723 | Do. | — | do. | 1 1 22 | 250 |
| 4724 | Do. | — | do. | 1 0 38 | 250 |
| 4725 | Do. | — | do. | 0 3 9 | 250 |
| 4726 | Do. | — | do. | 0 1 37 | 250 |

Lots in preliminary plan 2,590 are supposed to contain plumbago, and are advertised with plumbago mining rights.

Any persons considering that they have any claims to these lands are hereby noticed to produce evidence of their title before the Government Agent on the day of sale.

Further information respecting these lands may be obtained from the Surveyor-General, and respecting the conditions of sale from the Government Agent, Galle.

By His Excellency's command,

EVERARD IM THURN,
Colonial Secretary.

No. 1,417, S. P.

වර්ෂ 1903 ජූලි මස 18 වෙනි දින කොළඹ
ලංකාසමුදායිකරණයෙහි කන්යෝරුවෙදී.

අනු දිසාවේ මහජනකරණයෙහි පිහිටි වෙහෙස සඳහන්වන ආශ්ච්ච සන්තක ඉඩම් ආශ්ච්චවේ නියෝගවල ප්‍රකාරයට වර්ෂ 1903 ජූලි මස 11 වෙනි දිනවූ සිකුරුදු දවල් 12ව ගාල්ලේ කම්පවරියේදී වෙන්දේසිකර විකුණනු ලබන ගෙදෙහල් ඇත.

අනු දිසාවේ ගාඵ පලාතේ වැල්ලඛඩ සහ තිනිදුම්පත්තු කොට්ඨාසයේ පිහිටා තිබෙන බිම්කැබලි 54 සිතියම 6,463. කරන්දෙහි. වැල්ලඛඩපත්තුවේ.
අයිතිකම් කිසිත්තා—පත්තිනිකාකරු උපාධියා.

| නං. | ඉඩමේ නම. | ඉල්ලුම්කාරයා. | අත්දම. | පවත්ගන්න මහත. ගණන. | |
|-------|-----------------------------------|--|----------------------|-----------------------|-----|
| | | | | අ. රු. ප. | රු. |
| 17337 | අඹගහපුටු | — | වත්ත | 0 2 17 | 40 |
| 17338 | අංගනකැමියෙහිදේදරවත්ත | අයිතිකම් කිසිත්තා—කඵවාහකරු අමානියා. කඵවාහකරු අමානියා | වත්ත | 0 3 0 | 40 |
| 17339 | එම | මෙම ඉඩමට අයිතිකම් කිසිත්තෙක් නැත. කඵවාහකරු අමානියා | කැලේ | 0 1 30 | 40 |
| 17340 | මිල්ලකහවත්ත | අයිතිකම් කිසිත්තා—පී. එරෙහියා. | වත්ත | 0 3 32 | 40 |
| 14595 | වැලිමානන අද්දරකැලේ | සි. 5,864. කරන්දෙහි. වැල්ලඛඩපත්තුවේ. මෙම ඉඩමට අයිතිකම් කිසිත්තෙක් නැත. ඇස්. සහිතො | 50ස් අවුරුදු කැලේ | 1 1 3 | 40 |
| 14596 | එම | එම | එම | 0 0 25 | 40 |
| 14597 | එම | එම | පාරව වෙන්කරපු ඉඩම | 0 0 32 | — |
| 14598 | එම | පී. ජන්දෙහියා | පහස් අවුරුදු කැලේ | 3 1 7 | 40 |
| 14599 | එම | එම | එම | 1 0 10 | 40 |
| 14600 | වැලිමානන දෙඹුගහඅද්දර කැලේ | අයිතිකම් කිසිත්තා—පුබකාහකරු එන්සො. පී. ජන්දෙහියා | එලිකරපු ඉඩම | 0 0 33 | 40 |
| 14601 | වැලිමානන දෙල්ගහවත්ත අද්දර කැලේ | අයිතිකම් කිසිත්තා—එච්. ජොරෙහියා. පී. ජන්දෙහියා | එම | 0 1 17 | 40 |
| 14602 | අඹගහවත්ත | අයිතිකම් කිසිත්තා—බොලදහකරු එන්දෙහියා. | වත්ත | 0 1 14 | 40 |
| 14603 | වැලිමානනකැලේ | මෙම ඉඩමට අයිතිකම් කිසිත්තෙක් නැත. | පාරව වෙන්කරපු ඉඩම | 0 1 8 | — |
| 14604 | මඩකුඹුරබැද්ද කොහොන් කහවගහපුටු | අයිතිකම් කිසිත්තා—නොමමයාහකරු ජෙමා. පී. ජමා | කැලේ | 0 1 21 | 40 |
| 14605 | එම | මෙම ඉඩමට අයිතිකම් කිසිත්තෙක් නැත. පී. ජමා | පාරව වෙන්කරපු ඉඩම | 0 1 24 | — |
| 14606 | එම | එම | එම | 0 0 10 | — |
| 14607 | එම | කේ. සිවන්දියා | පහස් අවුරුදු කැලේ | 1 3 26 | 40 |
| 14608 | එම | එම | පාරව වෙන්කරපු ඉඩම | 0 0 20 | — |
| 14609 | එම | එම | එම | 0 0 37 | — |
| 14610 | මැදකුඹුරබැද්ද | අයි. දෙවොනියා | පහස් අවුරුදු කැලේ | 8 2 17 | 40 |

| නො. | ඉඩමේ නම. | ඉල්ලුම්කාරයා. | අත්දම. | පවත්ගත්ත | |
|-------------------------------|------------------------------------|---|-------------------|----------|----------|
| | | | | රු. ප. | රු. |
| 14611 | කොකන්ගහවත්ත | අයිතිකම කියන්නා—ඉලන්දුරිදේව දෙවොනියා. අයි. දෙවොනියා | කැලේ | 0 | 3 5 40 |
| 14612 | එම | මෙම ඉඩමට අයිතිකම කියන්නෙක් නැහැ. අයි. දෙවොනියා | පාරට වෙන්කරපු ඉඩම | 0 | 2 25 — |
| 14613 | ගොඩපරගහවත්ත | අයිතිකම කියන්නා—කළුමානකුරු අදෙන්නා. අයි. දෙවොනියා | වත්ත | 0 | 0 15 40 |
| 14614 | එම | මෙම ඉඩමට අයිතිකම කියන්නෙක් නැහැ. අයි. දෙවොනියා | පාරට වෙන්කරපු ඉඩම | 0 | 0 24 — |
| 14615 | මඩකුඹුරබැද්ද | එම | එම | 0 | 1 0 — |
| 14616 | දෙල්ගහකොටුව | අයිතිකම කියන්නා—ලුබ්බිමාදුරගෙ අගොරියා. අයි. දෙවොනියා | එලිපහලි ඉඩම | 0 | 0 36 40 |
| 14617 | මඩකුඹුරබැද්ද | මෙම ඉඩමට අයිතිකම කියන්නෙක් නැහැ. — | පාරට වෙන්කරපු ඉඩම | 1 | 0 1 — |
| 14618 | ගංදෙල්ගහවත්ත ඇවිමහවත්ත | අයිතිකම කියන්නා—පුබ්බාගකුරු අගෙහියා. නොහොත් | වත්ත | 1 | 1 25 40 |
| 14619 | මලියාපොලබැද්ද | මෙම ඉඩමට අයිතිකම කියන්නෙක් නැහැ. අයි. අගොහියා | පහස් අවුරුදු කැලේ | 1 | 0 31 40 |
| 14620 | ගොරකහවත්ත | අයිතිකම කියන්නා—පුබ්බාගකුරු අගෙහියා. — | වත්ත | 0 | 2 22 40 |
| 14621 | මලියපලබැද්ද | මෙම ඉඩමට අයිතිකම කියන්නෙක් නැහැ. — | කැලේ | 0 | 1 30 40 |
| 14622 | වල්පම්බුගහවත්ත | අයිතිකම කියන්නා—ඉලන්දුරිදේව මදියා. අයි. මදියා | වත්ත | 1 | 2 8 40 |
| 14623 | එම | එම | එම | 0 | 0 36 40 |
| 14624 | එම බිව්ව | එම | බිව්ව | 0 | 3 3 20 |
| 14625 | මලියපලබැද්ද | මෙම ඉඩමට අයිතිකම කියන්නෙක් නැහැ. අයි. අමියා | කැලේ | 2 | 1 17 40 |
| 14626 | මලියපල කැකුහගහවත්ත | අයිතිකම කියන්නා—පුබ්බාගකුරු අමියා. අයි. අමියා | වත්ත | 2 | 1 2 40 |
| 14627 | එම බිව්ව | මෙම ඉඩමට අයිතිකම කියන්නෙක් නැහැ. අයි. අමියා | බිව්ව | 0 | 1 36 20 |
| 14628 | මලියපල දෙල්ගහවත්ත | අයිතිකම කියන්නා—අයි. දේවාගෙ පොඩ්ඩා. අයි. අමියා | වත්ත | 0 | 1 25 40 |
| 14629 | එම | අයිතිකම කියන්නා—පොම්මාගකුරු ජන්ද. — | වත්ත | 1 | 2 24 40 |
| 14630 | මලියපලබැද්ද නොහොත් මඩකුඹුරබැද්ද | මෙම ඉඩමට අයිතිකම කියන්නෙක් නැහැ. — | පහස් අවුරුදු කැලේ | 5 | 0 4 30 |
| සිතියම 2,590. හිනිදුම්පත්තුව. | | | | | |
| 4711 | කොහුවන්දෙල්ගෙහ | — | කැලේ සහ ගෙහ | 1 | 1 23 250 |
| 4712 | එම | — | — | 1 | 2 34 250 |
| 4713 | එම | — | — | 0 | 1 3 250 |
| 4715 | එම | — | — | 0 | 2 33 250 |
| 4716 | එම | — | — | 0 | 1 21 250 |
| 4717 | එම | — | — | 0 | 3 4 250 |
| 4718 | එම | — | — | 0 | 1 8 250 |
| 4720 | එම | — | — | 0 | 2 29 250 |
| 4721 | එම | — | — | 0 | 2 19 250 |
| 4722 | එම | — | — | 0 | 2 24 250 |
| 4723 | එම | — | — | 1 | 1 22 250 |
| 4724 | එම | — | — | 1 | 0 38 250 |
| 4725 | එම | — | — | 0 | 3 9 250 |
| 4726 | එම | — | — | 0 | 1 37 250 |

කොහුව 2,590 ජලාගෙ ඉඩමට මිනිරන් නිබෙහවාස කියා කල්පනාකර තිබේ. මෙවා විකුණන්න මිනිරන් කාරන්ට බලේ ඇතුළුයි.

මෙම ඉඩම් කැබලිවලට අයිතිවාසිකම් කියා හිටිය යම් අගෙක් ඇත්නම් ඔහු විසින් මෙම විකිනීමේ දිනෙදි ජව අයිතිවාසිකම් කියා නිබෙහ මපුපු සහාදිස දැකුනු පලාගේ මහජ්ජන්තලන්තාන්සේව පෙන්නා සිව්වට බිනැය.

මෙම ඉඩම් ගැණ වැහිදුර කාරණා සර්වේසර්පකාරුද්දන්තාන්සේගෙත්ද, විකිනීමේ කොන්දේසිය ගැණ වැහිදුර කාරණා දකුණු පලාගේ මහජ්ජන්තලන්තාන්සේගෙත්ද දුකගන්ට පුළුවන.

ගරුකර උතුමානත්වතන්සේගේ ආඥාවලස,
එවරුති ඉම් කරන්,
මහසෙත්තාරිස් මමිහ.

No. 1,418, s. p.

Colonial Secretary's Office,
Colombo, July 22, 1903.

ON Friday, September 18, 1903, at 12 o'clock noon, the Assistant Government Agent for the Hambantota District will put up to auction, at his office in the Kahawatta bungalow, the under-mentioned portions of Crown Land, on the terms authorized by Government.

Thirty-four allotments of land situated in the West Giruwa pattu division of the Hambantota District of the Southern Province.

| Lot. | Name of Land. | Preliminary plan 5,446.—Gajanaikagama Claimant—Crown. Name of Applicant. | Description. | Appraised Value | |
|--|---|--|--------------|---------------------|------------------|
| | | | | Extent. A. R. P. | per Acre. Rs. |
| 12473 | Ketakalakoratuwa | Silva Appu | Garden | 3 0 30 | 10 |
| Preliminary plan 5,716.—Godawana and Kanumuldeniya. Claimant—Crown. | | | | | |
| 13828 | Kohombahena | Tena | Citronella | 1 3 23 | 15 |
| 13830 | Bogahahena | Don Simon | Waste land | 5 0 36 | 10 |
| 13833 | Do. | do. | Citronella | 0 1 19 | 15 |
| 13834 | Do. | do. | Waste land | 0 1 1 | 15 |
| 13835 | Do. | do. | Citronella | 0 0 15 | 15 |
| 13836 | Uruwelahena | Dahanaika | do. | 0 3 33 | 15 |
| 13838 | Olaganbena | do. | do. | 3 0 14 | 15 |
| 13841 | Do. | do. | do. | 0 1 32 | 15 |
| 13842 | Do. | do. | do. | 0 1 16 | 15 |
| 13843 | Do. | do. | do. | 0 1 8 | 15 |
| Preliminary plan 5,694.—Warapitiya. Claimant—Crown. | | | | | |
| 13737 | Kahatagahahena | Babuna | Scrub | 1 0 1 | 10 |
| Preliminary plan 5,769.—Waharakgoda. Claimant—Crown. | | | | | |
| 14067 | Alakoratuwa | Crown | Citronella | 0 2 30 | 10 |
| 14068 | Do. | do. | do. | 0 0 7 | 10 |
| Preliminary plan 5,802.—Dimbulgoda. Claimant—Crown. | | | | | |
| 14204 | Kahambiliyahena | Don Bastian | Chena | 12 0 26 | 10 |
| Preliminary plan 5,821.—Bedigama. Claimant—Crown. | | | | | |
| 14252 | Kongahawelahena | Don Abaran | Citronella | 2 2 25 | 20 |
| 14253 | Do. | do. | do. | 2 1 28 | 10 |
| 14255 | Do. | Don Andris | do. | 2 2 10 | 25 |
| 14256 | Do. | do. | do. | 3 0 3 | 15 |
| 14258 | Do. | do. | do. | 2 0 32 | 25 |
| 14262 | Mylahena | Cornelias | do. | 1 0 20 | 25 |
| 14264 | Do. | do. | do. | 2 2 34 | 25 |
| Preliminary plan 6,016.—Namaneliya. Claimant—Crown. | | | | | |
| 15328 | Millekandehena | Crown | Garden | 5 3 20 | 15 |
| 15331 | Millekandehenawatta | do. | do. | 1 3 28 | 20 |
| 15332 | Millekandehena | do. | do. | 1 2 6 | 20 |
| 15333 | Gallindehena | do. | do. | 6 3 0 | 10 |
| Preliminary plan 6,192.—Andupelana. Claimant—Crown. | | | | | |
| 16085 | Lunugahawatta | Pemahami | Garden | 0 2 22 | 20 |
| 16087 | Do. | do. | Chena | 0 3 28 | 10 |
| Preliminary plan 6,211.—Talunna. Claimant—Crown. | | | | | |
| 16330 | Joolgahakoratuwa | Heenhami | Chena | 1 0 30 | 10 |
| 16331 | Do. | do. | Garden | 0 3 32 | 10 |
| 16333 | Ketangahakoratuwa | do. | do. | 2 1 3 | 10 |
| Preliminary plan 6,212.—Talunna. Claimant—Crown. | | | | | |
| 16335 | Ketangahahena or Karagahahena or Gonnarangahahena | Don Simon and others | Cleared land | 3 2 20 | 10 |
| Preliminary plan 6,325.—Katuwanawadiya. Claimant—Wirasingha and others. | | | | | |
| U 550 | Indiketiye-hena, Lolugahahena, Erawagahahena | Crown | Chena | 8 0 30 | 15 |
| Preliminary plan 6,327.—Katuwana. Claimant—Cassim Lebbe Ismail. | | | | | |
| A 551 | Dangahakoratuwa | Crown | Garden | 4 0 7 | 15 |

Further information respecting these lands may be obtained from the Surveyor-General, and respecting the conditions of sale from the Assistant Government Agent, Hambantota.

Any persons considering that they have any claims to these lands are hereby noticed to produce evidence of their title before the Assistant Government Agent on the day of sale.

By His Excellency's command,

EVERARD IM THURN,
Colonial Secretary.

No. 1,419, s. p.

Colonial Secretary's Office,
Colombo, July 22, 1903.

ON Monday, September 14, 1903, at 1 o'clock P.M., the Assistant Government Agent for the Matara District will put up to auction, at Morawaka Resthouse, the under-mentioned portions of Crown Land, on the terms authorized by Government.

Seven allotments of land situated in the Morawak korale division of the Matara District of the Southern Province.

Preliminary plan 33. Village.—Beralapanatara.

| Lot. | Name of Land. | Description. | Extent. | |
|------|---|--------------|---------|-------|
| | | | A. | R. P. |
| 292 | Uda-arambehena Dikdeniyahena | Old chena | 31 | 3 15 |
| 298 | Mandadeniyehena, Halgasdeniyahena, Nugamelehena, Tennehena, Meti-hakkehena, Getakosgahadeniya. Berudeniyahena, Penikolahena | do. | 44 | 1 0 |
| 299 | Do. | do. | 4 | 2 0 |
| 301 | Do. | do. | 30 | 1 0 |
| 302 | Do. | do. | 2 | 2 30 |
| 306 | Hettiyadeniyahena, Paranamanagehena, Dikhena | Jungle | 57 | 1 19 |

- Upset price,—Rs. 10 to Rs. 100 an acre.

Lot 292 is supposed to contain plumbago.

Further information respecting these lands may be obtained from the Surveyor-General, and respecting the conditions of sale from the Assistant Government Agent, Matara.

By His Excellency's command,
EVERARD IM THURN,
Colonial Secretary.

No. 1,419, s. p.

වම් 1903 ක්වු ජුලි මස 22 වෙනි දින මහලමු මහසෙනෙවිතුමා විසින් කන්දෝරුවේදී.

දකුණු දිසාවේ මාතර පලාතේ උපළුප්පත්කරුන්ගේ පිසිප් වෙහි පහත සඳහන්වන ආණ්ඩුව සඳහා ඉඩම් ආණ්ඩුවේ නියෝගවල ප්‍රකාරව වම් 1903 ක්වු සැප්තැම්බර් මස 14 වෙනි දිනවු සඳුදා දවල් 1 ව මොරවක තානායමේදී වෙන්දේසිකර විකුණුවට නොහොත් අයිතියම බේරුවට යොදනවා ඇත.

දකුණු දිසාවේ මාතර පලාතේ මොරවකකොරලේ කොට්ඨාසයේ පිසිප්ව නිවෙක බිම්කැබෙලි 6 ක්. ලංකාමැතිලල, සිසියම 33.

| නො. | ඉඩමේ නම. | මම. | අක්දම. | මහත. |
|-----|---|-----------|---------|---------|
| 292 | උඩපරමේ සේන, දික්දෙනියහේන | බෙරලපනාතර | පරණ සේන | 31 3 15 |
| 298 | මැන්දේදෙනියහේන, කල්ගස්දෙනියහේන, කුහමැලියහේන, තැන්වෙහේන, මැටිතකි හේන, ගැවකොස්ගහදෙනිය, බෙරුදෙනිය හේන, පැනිකොලාහේන | එම | එම | 44 1 0 |
| 299 | එම | එම | එම | 4 2 0 |
| 301 | එම | එම | එම | 30 1 0 |
| 302 | එම | එම | එම | 2 2 30 |
| 306 | තෙව්ටිකාදෙනියහේන, පරනමානහේන, දික්දෙනිය | එම | බැද්ද | 57 1 19 |

බිම්කැබෙලි කොට්ටර 292 මිනිරන් ඇතැයි යන කල්පනාව නිවේ. කන්දෝරුව මිල රුපියල් 10 ක් සිට රුපියල් 100 දක්වා.

මෙම ඉඩම් ගැණ වැඩිදුර කාරණා සර්වමාර්ජනරුන්ගේ පිසිප්ව නිවෙක බිම්කැබෙලි ගැණ මාතර උපළුප්පත්කරුන්ගේ පිසිප්ව දැනගනව පුළුවන.

ගරුකර උතුමානත්වකන්දේගේ ආඥාව ලෙස,
එවරුහි ඉම් කරන්,
මහසෙනෙවිතුමා විසින්.

No. 1,420, s. p.

Colonial Secretary's Office,
Colombo, July 22, 1903.

ON Wednesday September 16, 1903, at 1 o'clock P.M., the Assistant Government Agent for the Matara District will put up for sale or settlement, at his office in Matara Kacheheri, the under-mentioned portions of Crown Land, on the terms authorized by Government.

Eleven allotments of land situated in the Wellaboda pattu division of the Matara District of the Southern Province.

Preliminary plan 1,626.

| Lot. | Name of Land. | Village. | Description. | Extent. | |
|-------|----------------|------------------------------------|--------------|---------|-------|
| | | | | A. | R. P. |
| 1635 | Wewagawahena | Kirineliya | Garden | 2 | 0 11 |
| 13474 | Wewahena | Preliminary plan 5,644. Bamberenda | Jungle | 2 | 0 23 |
| 17196 | Otuketiyebedda | Preliminary plan 6,417. Kekanadura | Forest | 4 | 2 30 |

| Lot. | Name of Lard. | Village. | Description. | Extent. | |
|-------------------------|--|------------|--------------|---------|-------|
| | | | | A. | R. P. |
| Preliminary plan 6,153. | | | | | |
| 15905 | Ihalawattegodellahena | Bamberenda | Jungle | 0 | 3 18 |
| 15910 | Do. | do. | Chena | 0 | 1 6 |
| 15911 | Do. | do. | do. | 0 | 0 6 |
| 15912 | Ihalawattaowita | do. | Owita | 0 | 0 10 |
| 15914 | Ihalawattagodellehena | do. | Jungle | 7 | 2 38 |
| 15915 | Do. | do. | Chena | 2 | 1 30 |
| 15916 | Do. | do. | do. | 1 | 0 30 |
| 15917 | Ihalawattegodellehena or Ambagahawatta | do. | do. | 1 | 1 9 |

Upset price,—From Rs. 10 to Rs. 100 an acre, according to the nature of the land.

Further information respecting these lands may be obtained from the Surveyor-General, and respecting the conditions of sale from the Assistant Government Agent, Matara.

By His Excellency's command,
EVERARD IM THURN,
Colonial Secretary.

No. 1,420, S. P.

වර්ෂ 1903 ක්වූ ජූලි මස 22 වෙනි දින කොළඹ
මහසෙනෙවරියාණන්ගේ කන්තෝරුවේදී.

දකුණු දිසාවේ මාතර පලාතේ උපළුපත්කරුණකාන්තේ විසින් මෙහි පහත සඳහන්වන ආණ්ඩුව සත්කම ඉඩම් ආණ්ඩුවේ නියෝගවල ප්‍රකාරයට වර්ෂ 1903 ක්වූ සැප්තැම්බර් මස 16 වෙනි දිනවූ බදාදා දවල් 10 මාතර කවිවේරියේදී වෙන්දේසිකර විකුණනට යෙදෙනවා ඇත.

දකුණු දිසාවේ මාතර පලාතේ වැල්ලවොඩපත්තු කොව්ඩාසයේ පිහිටා තිබෙන බිම්කැබලි 11.
සිතියම 1,626.

| නො. | ඉඩමේ නම. | ගම. | අත්දම. | මහත. |
|-------|---------------------|---------------|--------|----------|
| | | | වත්ත | අ. ර. ප. |
| 1635 | වැවගොඩ | කිරිකැලිය | වත්ත | 2 0 11 |
| | | සිතියම 5,644. | | |
| 13474 | වැවගොඩ | බඹරුන්ද | බැඳ්ද | 2 0 23 |
| | | සිතියම 6,417. | | |
| 17196 | බදාකැවියේබැඳ්ද | කැනකුර | කැලේ | 4 2 30 |
| | | සිතියම 6,153. | | |
| 15905 | ඉහලවත්ත ගොඩැල්ලගොඩ | බඹරුන්ද | බැඳ්ද | 0 3 18 |
| 15910 | එම | එම | ගොඩ | 0 1 6 |
| 15911 | එම | එම | එම | 0 0 6 |
| 15912 | ඉහලවත්තබිවිට | එම | බිවිට | 0 0 10 |
| 15914 | ඉහලවත්ත ගොඩැල්ලගොඩ | එම | බැඳ්ද | 7 2 38 |
| 15915 | එම | එම | ගොඩ | 2 1 30 |
| 15916 | එම | එම | එම | 1 0 30 |
| 15917 | එම කොකොත් අඹගොඩවත්ත | එම | එම | 1 1 9 |

කන්තෝරු මල අක්කරයක් රූපියල් 10.෪ සිට රූපියල් 100ක් දක්වා ඉඩමේ ගැටියටය.

මෙම ඉඩම් ගැණ වැඩිදුර කාරණා සර්වේයර්ජනරාල්ලාණකාන්තේගෙන්ද, විකිනීමේ කොන්දේසි ගැණ මාතර උපළුපත්කරුණකාන්තේගෙන්ද දැනගන්නට පුළුවන.

ගරුකර උතුමානත්වකන්තේගේ ආඥාව ලෙස,
එවරුරි ඉම් කරන්,
මහසෙනෙවරියාණන් වහන්ස.

No. 1,421, S. P.

Colonial Secretary's Office,
Colombo, July 22, 1903.

ON Tuesday, September 15, 1903, at 1 o'clock P.M., the Assistant Government Agent for the Matara District will put up for sale or settlement, at his office in Matara Kacheheri, the under-mentioned portions of Crown Land, on the terms authorized by Government.

Sixty-five allotments of land situated in the Weligam korale division of the Matara District of the Southern Province.

| Lot. | Name of Land. | Village. | Description. | Extent. | |
|-----------------------|---------------------------|---------------|--------------|---------|-------|
| | | | | A. | R. P. |
| 3753 | Ihaladeniya | Borala | Paddy | 3 | 0 29 |
| Preliminary plan 456. | | | | | |
| 3930 | Kuruppugeambalamegawahena | Malimmada | Chena | 0 | 2 31 |
| Preliminary plan 489. | | | | | |
| I 342 | Kolottewila | Kamburugamuwa | Paddy field | 0 | 3 36 |
| Preliminary plan 836. | | | | | |

| Lot. | Name of Land. | Village. | Description. | Extent. | |
|---------------------|---|-------------------------|-----------------------------|---------|-------------------|
| | | | | A. | R. P. |
| | | Preliminary plan 1,866. | | | |
| | Nalawankandahena | Sahabandukokmaduwa | Low jungle | 1 | 0 0* |
| M 150 | Pallegewatta | Paranbekananke | Cocoaanut | 1 | 2 26 |
| N 150 | Eriyaliyaddakumbura | do. | Field | 2 | 0 30 |
| O 150 | Bogahawatta | do. | Cocoaanut | 0 | 0 18 |
| P 150 | Hawpegewatta | do. | Garden | 1 | 2 19 |
| T 150 | Maragodawatta | do. | Cocoaanut | 0 | 2 7 |
| V 150 | Addarawelawatta | do. | do. | 2 | 2 24 |
| A 151 | Paragahawatta | Sahabandukokmaduwa | do. | 1 | 1 33 |
| B 151 | Meddawatta | do. | do. | 0 | 2 38 |
| | | Preliminary plan 2,295. | | | |
| | Madurumukalanahena | Marambe | Forest | 10 | 2 24 |
| | Madurumukalana | do. | Forest and chena | 10 | 1 35 |
| | Do. | do. | Forest | 9 | 2 36 |
| | | Preliminary plan 2,844. | | | |
| | Mahahena | Neralawa | Jungle | 2 | 3 12 ^c |
| | Do. | do. | do. | 3 | 3 27 ^c |
| | Do. | do. | do. | 0 | 2 34 ^e |
| | | Preliminary plan 3,695. | | | |
| R 374 | Miriswattedeniya | Eramudugoda | Field | 0 | 0 23 |
| 8938 | Palleokanda | do. | Chena | 4 | 0 12 |
| 8939 | Do. | do. | do. | 1 | 3 15 |
| E 376 | Pitawila | Katanwila | Field | 0 | 1 13 |
| 8941 | Kitulahenakele | do. | Forest | 0 | 0 35 |
| O 376 | Penigalahenakumbura | Katanwila and Lenama | Field | 1 | 3 1 |
| U 376 | Maragahawela | do. | Deniya | 0 | 1 10 |
| Z 376 | Ihalaliyadda | do. | Field | 0 | 1 21 |
| | | Preliminary plan 4,340. | | | |
| | Tennepitahena | Beraleliya | Jungle | 46 | 1 24 |
| | Kosgahahena | Udukawa | Jungle and forest | 100 | 0 36 |
| | | Preliminary plan 4,515. | | | |
| | Kanamiyagala <i>alias</i> Kalugalahena | Lenama | Chena | 44 | 2 20 |
| | | Preliminary plan 4,715. | | | |
| L 496 | Peralawetigalahena, Horaketiyehehena, Midirituduwahena | Lenama | Jungle | 94 | 3 27 |
| L 496 $\frac{1}{2}$ | Paniddarakumbura | do. | Field | 0 | 0 21 |
| L 496 $\frac{1}{2}$ | Do. | do. | do. | 0 | 0 32 |
| 13256 | Pitadeniyehena, Magahahena, &c. | do. | Jungle | 93 | 2 20 |
| 13257 | Alawattagodahena, Udakumburehena, Bedigwelkandahena, Polgahawilahena, &c. | do. | do. | 108 | 3 0 |
| M 496 | Tundolahena | do. | do. | 44 | 0 34 |
| 13258 | Ihalaminikawiladeniya | do. | Deniya | 0 | 1 35 |
| 13259 | Pahalaminiawiladeniya | do. | do. | 0 | 0 35 |
| 13260 | Pitadeniya | do. | do. | 1 | 1 30 |
| | | Preliminary plan 4,519. | | | |
| | Puwakgahawiladeniya | Marambe | Deniya | 0 | 2 4 |
| | | Preliminary plan 4,713. | | | |
| | Karuwalebedda | Kamburugamuwa | Low jungle | 0 | 1 4 |
| 13242 | Do. | do. | do. | 64 | 1 13 |
| 13244 | Do. | do. | Chena | 4 | 0 16 |
| 13245 | Do. | do. | Low jungle | 12 | 2 12 |
| 13246 | Do. | do. | Deniya | 0 | 2 34 |
| 13247 | Do. or Diganedeniya | do. | do. | 0 | 2 31 |
| 13248 | Do. | do. | Low jungle | 0 | 2 9 |
| 13249 | Do. | do. | Cocoaanut | 0 | 0 20 |
| 13251 | Do. | do. | do. | 0 | 1 18 |
| 13252 | Do. | do. | do. | 0 | 2 19 |
| 13253 | Mahahena | do. | do. | 0 | 2 19 |
| 13254 | Do. | do. | Cleared land | 1 | 2 1 |
| 13255 | Do. | do. | Cleared land and citronella | 0 | 0 24 |
| | | Preliminary plan 4,639. | | | |
| | Appuwagehena | do. | Owita | 0 | 0 23 |
| X 490 | Ambalamakumburekoratuwa | do. | Potatoes | 0 | 0 30 |
| Y 490 | Appuwagehena | do. | Cocoaanut, &c. | 0 | 0 23 |
| 12812 | Appuwagehenadeniya | do. | Deniya | 0 | 2 10 |
| Z 490 | Appuwagehena | Kanattogoda | Cleared land | 0 | 0 28 |
| 12813 | Do. | do. | Low jungle | 15 | 0 0 |
| 12813 $\frac{1}{4}$ | Appuwagekanattedeniya or Palliyagedeniya | do. | Deniya | 0 | 0 9 |
| 12813 $\frac{1}{2}$ | Appuwagehena or Malgoraka or Palliyagehena | do. | Chena | 11 | 3 6 |
| 12813 $\frac{3}{4}$ | Appuwagehenakanatta | Kamburugamuwa | Yams | 0 | 0 26 |
| 12814 | Appuwagehena | Kanattogoda | Low jungle | 5 | 2 20 |
| 12815 | Do. | do. | Cleared land | 0 | 0 16 |
| 12816 | Do. | do. | Citronella | 0 | 1 10 |
| 12817 | Do. | do. | do. | 0 | 2 29 |

* Supposed to contain plumbago ; published with rights to dig same.

| Lot. | Name of Land. | Village. | Description. | Extent, A. R. P. |
|--|-------------------|-------------------------------------|--------------|---------------------|
| 13717 | Ginihindugodahena | Preliminary plan 4,813. Paraduwa | Citronella | 1 2 33 |
| Upset price,—From Rs. 10 to Rs. 350 an acre, according to the nature of the land. | | | | |
| Further information respecting these lands may be obtained from the Surveyor-General, and respecting the conditions of sale from the Assistant Government Agent, Matara. | | | | |

By His Excellency's command,
EVERARD IM THURN,
Colonial Secretary.

No. 1,421, S. P.

වස 1903 ක්වු ජුලි මස 22 වෙනි දින කොළඹ
මහසෙනෙකාරිජයන්තරයේ සහකාරියවේදී.

දකුණු දිසාවේ මාතර පලාතේ උපරිපත්කරුන්තරයේ විසින් මෙහි පහත සඳහන්වෙන ආණ්ඩුව සන්ධක ඉඩම් ආණ්ඩුවේ නියෝගවලට ප්‍රකාරයට වස 1903 ක්වු සැප්තැම්බර් මස 15 වෙනි දිනවු අභ්‍යරූපාද දවල් 10 මාතර කවිවේරියේදී වෙන්දේසිකර විකුණනට යෙදෙනවා ඇත.

දකුණු දිසාවේ මාතර පලාතේ වැලිගම්කෝරල කොට්ඨාසයේ පිහිටා තිබෙන බිම්කැබලි 65.

| නො. | ඉඩමේ නම. | සිතියම 456. | අන්දම. | මහත. අ. රූ. ප. |
|--------|---|----------------------------|-------------|-------------------|
| 3753 | ඉහලදෙහිය | බොරල සිතියම 489. | අඹුර | 3 0 29 |
| 3930 | කුරුපුරුණේ අම්බලම ගාවා හේන | මාලිමඩ සිතියම 836. | හේන | 0 2 31 |
| I 342 | කොලොන්නවිල | කඹුරුගමුව සිතියම 1,866. | කඹුර | 0 3 36 |
| *4400 | නලවත්කන්දහේන | සහබන්දු කොත්මදුව | සුළුබැද්ද | 1 0 0 |
| M 150 | පල්ලෙහේවත්ත | පොරම්බකනංක | පොල් | 1 2 26 |
| N 150 | ඒරියලියද්දකඹුර | එම | කඹුර | 2 0 30 |
| O 150 | බෝගහවත්ත | එම | පොල් | 0 0 18 |
| P 150 | ගෙටෙහේවත්ත | එම | වත්ත | 1 2 19 |
| T 150 | මහගොඩවත්ත | එම | පොල් | 0 2 7 |
| V 150 | අද්දරවෙලවත්ත | එම | එම | 2 2 24 |
| A 151 | පරහහවත්ත | සහබන්දුකොත්මදුව | එම | 1 1 33 |
| B 151 | මැද්දවත්ත | එම | එම | 0 2 38 |
| *3409 | මදුරුමුකලානහේන | සිතියම 2,295. මාරඹ | කැලේ | 10 2 24 |
| *3410 | මදුරුමුකලාන | එම | කැලේ සහ හේන | 10 1 35 |
| *3411 | එම | එම | කැලේ | 9 2 36 |
| 5689 | මහහේන | සිතියම 2,844. කෙරළම | බැද්ද | 2 3 12 |
| 5690 | එම | එම | එම | 3 3 27 |
| 5693½ | එම | එම | එම | 0 2 34 |
| R 374 | මිරිස්වත්තදෙහිය | සිතියම 3,095. එරමුදුගොඩ | කඹුර | 0 0 23 |
| 8938 | පල්ලේමිකන්ද | එම | හේන | 4 0 12 |
| 8939 | එම | එම | එම | 1 3 15 |
| E 376 | පිට්ටිල | කකත්විල | කඹුර | 0 1 13 |
| 8941 | කිතුලහේනකැලේ | එම | කැලේ | 0 0 35 |
| O 376 | පැනිගලහේනකඹුර | එම සහ ලේනම | කඹුර | 1 3 1 |
| U 376 | මාරහහවෙල | එම | දෙහිය | 0 1 10 |
| Z 376 | ඉහලලියද්ද | එම | කඹුර | 0 1 21 |
| 11431 | කැත්තපිටහේන | සිතියම 4,340. බොරලිය | බැද්ද | 46 1 24 |
| 11432 | කොස්ගහහේන | උඩුකව සිතියම 4,515. | එම සහ කැලේ | 100 0 36 |
| 12396 | කහමිහාගල නොහොත් කළු ගලහේන | ලේනම සිතියම 4,715. | හේන | 44 2 20 |
| L 496 | පෙරලුවැව්ගලහේන, තොර කැව්ගහහේන, මැදිරියකුඩුව හේන | ලේනම | බැද්ද | 94 3 27 |
| L 496½ | පනිද්දරකඹුර | එම | කඹුර | 0 0 21 |
| L 496¾ | එම | එම | එම | 0 0 32 |
| 13256 | පිට්ටිලහේන, මාගහහේන සහ වෙහත් ඉඩම් | එම | බැද්ද | 93 2 20 |
| 13257 | අලවත්තගොඩහේන, උඩකඹුර හේන, බැද්ගත්වැල්කන්දහේන හ, පොල්ගහවිලහේන යනාදිය | එම | එම | 108 3 0 |
| M 496 | තුන්දෙලහේන | එම | එම | 44 0 34 |
| 13258 | ඉහලමිනිකැව්ලදෙහිය | එම | දෙහිය | 0 1 35 |
| 13259 | පහලමිනිකැව්ලදෙහිය | එම | එම | 0 0 35 |
| 13260 | පිට්ටිල | එම | එම | 1 1 30 |

* මෙම ඉඩම්වල මිණිරත් ඇතැයි කල්පනාකර තිබේ, එම හැරීමට බලාත් ඇතුළු මෙහි විසිනීමට ප්‍රසිධිකර තිබේ.

| නො. | ඉඩමේ නම. | කම. | අන්දම. | මහත. අ. රු. ප. |
|--------|---|----------------------------|-------------|-------------------|
| *12408 | පුටුකොටුවලදෙකිය | සිතියම 4,519. මාර්ග | දෙකිය | 0 2 4 |
| 13242 | කරුමල්වැද්ද | සිතියම 4,713. කමුරුගමුව | සුළු බැද්ද | 0 1 4 |
| 13244 | එම | එම | එම | 64 1 13 |
| 13245 | එම | එම | සේන | 4 0 16 |
| 13246 | එම | එම | සුළු බැද්ද | 12 2 12 |
| 13247 | එම නොකොත් දිගවෙදෙකිය | එම | දෙකිය | 0 2 34 |
| 13248 | එම | එම | එම | 0 2 31 |
| 13249 | එම | එම | සුළු බැද්ද | 0 2 9 |
| 13251 | එම | එම | පොල් | 0 0 20 |
| 13252 | එම | එම | එම | 0 1 18 |
| 13253 | මහසේන | එම | එම | 0 2 19 |
| 13254 | එම | එම | එලිකරපු ඉඩම | 1 2 1 |
| 13255 | එම | එම | එම සහ පැතිර | 0 0 24 |
| 12809 | අප්පුවාගේසේන | සිතියම 4,639. කමුරුගමුව | බිම්බ | 0 0 23 |
| X 490 | අම්බලමකමුරකොරවුව | එම | බහල | 0 0 30 |
| Y 490 | අප්පුවාගේසේන | එම | පොල් ආදිය | 0 0 23 |
| 12812 | අප්පුවාගේසේනදෙකිය | එම | දෙකිය | 0 2 10 |
| Z 490 | අප්පුවාගේසේන | එම | එලිකරපු ඉඩම | 0 0 28 |
| 12813 | එම | එම | සුළු බැද්ද | 15 0 0 |
| 12813½ | අප්පුවාගේසේන කනත්ත දෙකිය නොකොත් පල්ලියගේ දෙකිය | එම | දෙකිය | 0 0 9 |
| 12813¾ | අප්පුවාගේ සේන නොකොත් මල්ගොරක සේන නොකොත් පල්ලියගේසේන | එම | සේන | 11 3 6 |
| 12813¾ | අප්පුවාගේසේන කනත්ත | කමුරුගමුව | අල | 0 0 26 |
| 12814 | අප්පුවාගේසේන | කනත්තගොඩ | සුළු බැද්ද | 5 2 2 |
| 12815 | එම | එම | එලිකරපු ඉඩම | 0 0 16 |
| 12816 | එම | එම | පැතිර | 0 1 10 |
| 12817 | එම | එම | එම | 0 2 29 |
| 13717 | සිතියම 4,813. පරදුව | පරදුව | එම | 1 2 33 |

* මෙම කැබලිලේ මැණික් නිවෙහැයි යන කල්පනාවක් ඇත්තේ, එම කැරීමේ බලයක් ඇතුව මෙහි විකිනීමට ප්‍රසිධ කර තිබේ.

කක්සේරු මල අක්කරයක් රූපියල් 10යේ සිට රූපියල් 100ක් දක්වා ඉඩමේ හැපියවය.

මෙම ඉඩම් හැණ මැහිදුර කාරණා සර්වේශ්වර්තනලේඛනාන්තරයෙන්, විකිනීමේ කොන්දේසි හැණ මාතර උපදේශනලේඛනාන්තරයෙන් ද දැනගන්ට පුළුවන.

ගරුකර උතුමානන්වතන්සේගේ ආඥාව ලෙස,
එවරුම් ඉම් කරුණ,
මහසෙනෙකාරීජ මහත.

No. 1,422, s. P.

Colonial Secretary's Office,
Colombo, July 25, 1903.

ON Friday, September 18, 1903, at 12 noon, the Government Agent for the Southern Province will put up for sale or settlement, at his office in Galle, the under-mentioned portions of Crown Land, on the terms authorized by Government.

Forty allotments of land situated in the Gangaboda pattu, Bentota-Walallawiti korale, and Four Gravets divisions of the Galle District of the Southern Province.

Preliminary plan 6,407.—Diviture, Gangaboda pattu.
Claimant—Nil.

| Lot. | Name of Land. | Name of Applicant. | Description. | Extent. A. R. P. | Upset Price per Acre. Rs. |
|-------|--------------------|--------------------|--------------|---------------------|---------------------------------|
| 17154 | Keenagahaaliyaduwa | — | Jungle | 9 2 36 | 50 |
| 17155 | Kakiladuwa | — | do. | 13 2 10 | 50 |

Preliminary plan 6,404.—Diviture, Gangaboda pattu.
Claimant—Nil.

| | | | | | |
|-------|---------------------|---|---------------------------|--------|----|
| 17142 | Madditiyagoda bedda | — | Jungle | 6 1 3 | 50 |
| 17143 | Do. | — | Reservation for foot-path | 0 1 9 | — |
| 17144 | Do. | — | Jungle | 3 3 32 | 50 |

| Lot. | Name of Land. | Name of Applicant. | Description. | Extent. A. R. P. | Upset Price per Acre. Rs. |
|---|---|-------------------------|-------------------------------|---------------------|---------------------------------|
| Preliminary plan 6,405.—Diviture-Gangaboda pattu. Claimant—Nil. | | | | | |
| 17145 | Tunhaulgodabedda | — | Low jungle | 0 2 32 | 50 |
| 17146 | Mahatuttuduwa | — | Open land | 13 1 32 | 50 |
| 17147 | Tunelamodaraduwa | — | Jungle | 7 0 8 | 50 |
| 17148 | Kirimatiyaehaladeniyaduwa | — | do. | 3 3 22 | 50 |
| Preliminary plan 6,402.—Diviture, Gangaboda pattu. Claimant—Nil. | | | | | |
| 17136 | Yakgahaduwa | — | High jungle | 6 2 10 | 25 |
| 17137 | Do. | — | do. | 4 1 24 | 25 |
| 17138 | Do. | — | Reservation for foot- path | 0 1 25 | — |
| 17139 | Ma-asayaduwa | — | Part jungle, part low land | 4 2 0 | 25 |
| Preliminary plan 6,403.—Diviture, Gangaboda pattu. Claimant—Nil. | | | | | |
| 1740 | Hammalawalaudamulla | — | Jungle | 5 2 6 | 25 |
| 17141 | Hammalawalaobawatta | — | Garden | 1 2 26 | 25 |
| Preliminary plan 3,392.—Diviture, Gangaboda pattu. Claimant—Nil. | | | | | |
| 7880 | Kitulagala Punchikanda or duwa | — | Jungle | 1 1 14 | 50 |
| 7881 | Do. | — | do. | 1 0 8 | 50 |
| 7882 | Do. | — | do. | 1 0 14 | 50 |
| 7883 | Do. | — | do. | 0 3 39 | 50 |
| 7884 | Do. | — | do. | 1 0 9 | 50 |
| 7885 | Do. | — | do. | 1 0 8 | 50 |
| 7886 | Do. | — | do. | 1 0 8 | 50 |
| 7887 | Do. | — | do. | 1 0 11 | 50 |
| 7888 | Do. | — | do. | 1 0 18 | 50 |
| 7889 | Do. | — | do. | 1 3 39 | 50 |
| 7890 | Do. | — | Reservation for path | 0 1 36 | — |
| Preliminary plan 4,886.—Diviture, Gangaboda pattu. Claimant—Nil. | | | | | |
| 13975 | Gorokagasudumulgoda | G. A. de S. Gunewardana | Low jungle | 2 3 30 | 25 |
| Akuratiya village. | | | | | |
| 13976 | Hemmiliwatagodabedda | — | low jungle | 0 3 36 | 25 |
| Preliminary plan 6,502.—Mabotuwana, Gangaboda pattu. Claimant—Jagodage Abaran and Weiheneye Hinni Appu | | | | | |
| 17451 | Akulhenakaratura | J. Aberan and T. Hinni | Open land | 3 2 15 | 10 |
| 17452 | Do. | Appu do. | Planted with yams | 0 1 20 | 10 |
| Preliminary plan 6,501.—Wattewala, Gangaboda pattu. Claimant—Nil. | | | | | |
| 17450 | Ambagahakanatiyagoda | M. Duanhami | Open land | 0 3 19 | 10 |
| Preliminary plan 6,214.—Amugoda, Bentota-Walallawiti korale. Claimant—Nil. | | | | | |
| 16338 | Dikhena <i>alias</i> Batakosgaha- langa | — | Jungle | 31 0 0 | 15 |
| 16339 | Dikhenakoratuwa | — | Garden | 0 3 15 | 15 |
| 16340 | Dinhenakanatta | — | do. | 0 0 18 | 15 |
| 16341 | Dikhena <i>alias</i> Batakosgaha- langa | — | Reservation for the road | 0 2 32 | — |
| 16342 | Do. | — | do. | 0 0 10 | — |
| 16343 | Do. | — | Reservation for foot- path | 0 1 6 | — |
| 16344 | Do. | — | Reservation for stream | 2 1 0 | — |
| Preliminary plan 5,504.—Akmimana, Four Gravets. Claimant—Nil. | | | | | |
| 12873 | Badahalayamullakanda or Hin- villekanda and Doralahena- kanda | F. A. Gunasekara | Jungle | 4 1 14 | 10 |
| Preliminary plan 6,512.—Gintota Welpitimodara, Four Gravets. Claimant—G. W. Louis Sinno and others | | | | | |
| E 557 | Migahawatteowita | G. W. Sinno and another | Old cocoonut garden | 0 0 32 | 400 |

Lots in preliminary plans 6,407, 6,404, 6,405, 3,392 are supposed to contain plumbago, and they are advertised with the plumbago mining rights.

Any persons considering that they have any claims to these lands are hereby noticed to produce evidence of their title before the Government Agent on the day of sale.

Further information respecting these lands may be obtained from the Surveyor-General, and respecting the conditions of sale from the Government Agent, Galle.

By His Excellency's command,
EVERARD IM THURN,
Colonial Secretary.

| නො. | ඉඩමේ නම. | ඉල්ලුම්කාරයා. | අත්දම. | සටහන්ගත මහර. ගණන. අ. රූ. ප. රූ. |
|-------|--|---|--------------|---------------------------------------|
| 12873 | බඩහැලපාමුලකකන්ද නොහොත් හීන්පිල කන්ද සහ දොරල හේනකන්ද | සිතියම 5,504. අක්මමහ, කඩවත්සකර. අ. ඒ. ආනසේකර | කැලේ | 4 1 14 10 |
| E 557 | මහගමත්තමුව | සිතියම 6,521. හීන්තොට වැලිපිටිමෝදර, කඩවත්සකර. අයිතිකම කියන්නා—ඒ. බබ්ලිවි. එවිජ සිංහයා සහ තවත් අය. ඒ. බබ්ලිවි. සිංහයා සහ තවත් අයෙක් | පරන පොල්වත්ත | 0 0 32 400 |

නො. මර 6,407, 6,404, 6,405, 3,392 පැලෑටිවල දේශ ඉඩම්වල මිනිරන් නිබේනවංශ කියා කල්පනාකර
නි. මේවා විකුණන්නේ මිනිරන් ගාරන්ව අවසරයක් සමගා.

මෙම ඉඩම් කැබලිවලට අයිතිව-සිකම කියා හිටින යම් අයෙක් ඇත්නම් ඔහු විසින් මෙම විකිනීම
දිනේදී ඊට අයිතිව-සිකම කියා නිබේන මජ්ඣ යනාදීන් දකුණු පලාතේ මහ ඒජන්තලත්නාන්දේව පෙන්න
සිටින්නට බිනූය.

මෙම ඉඩම් ගැණ වැඩිදුර කාරණ සර්වේශ්වර්තනලත්නාන්දේවගේද, විකිනීමේ කොන්දේසි ගැණ
වැඩිදුර කාරණ දකුණු පලාතේ මහ ඒජන්තලත්නාන්දේවගේද දැනගත්ව පුළුවන.

ගරුකර උතුමානවහන්සේගේ ආඥාවලෙස,
එවරුර්ති ඉම් කරන්,
මහසෙනෙකාරීස් වම්ස.

No. 1,423, s. p.

Colonial Secretary's Office,
Colombo, July 25, 1903.

ON Thursday, September 17, 1903, at 1 o'clock P.M., the Assistant Government Agent for the Matara District
will put up for sale or settlement, at his office in Matara Kachcheri, the under-mentioned portions of Crown
Land, on the terms authorized by Government.

Eighty allotments of land situated in the Gangaboda pattu division of the Matara District of the Southern
Province.

Preliminary plan 1,502.

| Lot. | Name of Land. | Village. | Description. | Extent. | | |
|-------------------------|---|---------------|------------------------------------|---------|----|----|
| | | | | A. | R. | P. |
| G 13 | Potawilakumbura | Ullala | Field | 3 | 1 | 13 |
| H 13 | Panwilage alias Geegenegewatta | do. | Garden | 6 | 1 | 19 |
| J 13 | Halambegahaliyadda | do. | Paddy | 0 | 2 | 34 |
| 90 | Danketiyehehena | Kamburupitiya | Partly, jungle, rest mango, &c. | 14 | 1 | 30 |
| 93 | Narangahakumbura | Ullala | Field | 0 | 0 | 16 |
| Preliminary plan 4,115. | | | | | | |
| 10453 | Kongahadeniyahena | Batuwita | Jungle | 32 | 3 | 23 |
| F 453 | Kunumillillahena | Medawiyangoda | Chena | 0 | 1 | 32 |
| G 453 | Do. | do. | Jungle | 0 | 2 | 19 |
| Preliminary plan 4,120. | | | | | | |
| V 453 | Hakurukandadeniya | Udawa | Paddy field | 1 | 0 | 32 |
| Preliminary plan 4,182. | | | | | | |
| 10857 | Horaketiyahena | Witiyala | Old citronella | 0 | 1 | 25 |
| Preliminary plan 4,727. | | | | | | |
| B 504 | Galketiyeewatta | Thalahagama | Citronella | 1 | 0 | 9 |
| F 504 | Acharigemegodawatta | do. | do. | 1 | 0 | 0 |
| J 504 | Munupurahena, Halgahadolohena, Doni- gemullehena, Paratennehena, &c. | do. | do. | 35 | 0 | 23 |
| Preliminary plan 5,551. | | | | | | |
| 13196 | Gahalakolamaditthena | Walakanda | Citronella | 0 | 3 | 32 |
| 13197 | Do. | do. | Sweet potatoes | 1 | 2 | 6 |
| 13199 | Do. | do. | Low jungle | 3 | 0 | 32 |
| 13200 | Do. | do. | Citronella | 2 | 1 | 29 |
| 13201 | Do. | do. | Sweet potatoes | 1 | 2 | 4 |
| 13202 | Do. | do. | do. | 2 | 2 | 10 |
| 13203 | Kebiliyapoladeniyahena | do. | do. | 1 | 2 | 19 |
| 13204 | Kebiliyapoladeniyehena or Nugehena | do. | Fine grain | 0 | 3 | 5 |
| 13205 | Nugehena | do. | Sweet potatoes | 0 | 2 | 36 |
| 13206 | Do. | do. | do. | 1 | 1 | 36 |
| 13207 | Do. | do. | Cleared land | 0 | 1 | 23 |
| Preliminary plan 6,009. | | | | | | |
| 15248 | Godellahena | Walakanda | Citronella | 1 | 2 | 10 |

| Lot. | Name of Land. | Village. | Description. | Extent. A. R. P. |
|-------------------------|--|-------------------|----------------|---------------------|
| Preliminary plan 6,012. | | | | |
| 15283 | Unapandurahena | Walakanda | Citronella | 2 1 34 |
| 15287 | Gabalakolamadittahena | do. | Jungle | 34 2 0 |
| 15288 | Do. | do. | Citronella | 2 0 0 |
| 15289 | Galarehena | do. | do. | 1 1 10 |
| 15290 | Do. | do. | do. | 0 3 28 |
| 15291 | Do. | do. | Chena | 3 1 6 |
| 15292 | Do. | do. | Citronella | 3 0 28 |
| 15293 | Do. | do. | do. | 0 1 7 |
| 15294 | Galarehena or Ilukhena | do. | do. | 2 2 7 |
| 15295 | Galarehena | do. | Chena | 3 3 7 |
| 15296 | Do. | do. | Jungle | 1 0 19 |
| 15297 | Do. | do. | Citronella | 1 0 30 |
| 15298 | Do. | do. | do. | 0 2 30 |
| L 541 | Lindagawakumbura | do. | Paddy field | 0 1 15 |
| 15299 | Magadeniya Ihala-atmaga | do. | Citronella | 2 1 3 |
| Preliminary plan 6,023. | | | | |
| 15382 | Pinkumburagodahena or Doledenyahena | Walakanda | Cleared land | 3 0 9 |
| 15383 | Do. | do. | Old citronella | 1 3 0 |
| 15384 | Do. | do. | do. | 2 0 0 |
| Preliminary plan 6,075 | | | | |
| 15623 | Atpokunehena | Pahalawitiyala | Jungle | 34 0 0 |
| 15624 | Do. | do. | Citronella | 0 3 37 |
| 15625 | Do. | do. | do. | 0 3 11 |
| Preliminary plan 6,104. | | | | |
| 15714 | Dampitiyeatmage | Kahagala | Citronella | 1 0 31 |
| 15718 | Do. | do. | do. | 2 2 24 |
| 15720 | Heenamulleatmaga | do. | do. | 3 0 4 |
| 15721 | Do. | do. | Chena | 1 1 8 |
| 15722 | Do. | do. | Citronella | 3 0 14 |
| 15723 | Palletumpela-atmaga | do. | do. | 1 3 2 |
| Preliminary plan 6,107. | | | | |
| 15736 | Ranchideniyehena | Walakanda | do. | 1 3 30 |
| 15737 | Do. | do. | Jungle | 17 0 25 |
| 15739 | Dolehena | do. | Citronella | 1 2 6 |
| 15742 | Dolehena or Hanassekanattehena | do. | do. | 1 1 36 |
| 15744 | Badalwanassedenyemegodahena | do. | do. | 0 2 0 |
| 15745 | Badalwanasedeniya | do. | Deniya | 0 0 10 |
| 15746 | Mahakanattehena | do. | Cleared land | 7 2 32 |
| Preliminary plan 6,108. | | | | |
| T 542 | Migahalandadeniya | Mapalana | Deniya | 0 0 24 |
| Preliminary plan 6,112. | | | | |
| 15759 | Hewanaremegodahena | Walakanda | Low jungle | 10 0 34 |
| 15760 | Do. | do. | Citronella | 1 2 25 |
| X 542 | Heendeniya | do. | Deniya | 0 1 7 |
| 15761 | Ginikanattehena | do. | Low jungle | 7 2 15 |
| 15763 | Do. | do. | Citronella | 4 0 26 |
| 15765 | Do. | do. | do. | 5 1 7 |
| Preliminary plan 6,135. | | | | |
| 15852 | Passehena | Uramutta | Chena | 2 1 18 |
| Preliminary plan 6,278. | | | | |
| 16523 | Midigahagoda-atmaga | Karagoda Uyangoda | Citronella | 1 2 22 |
| Preliminary plan 6,330. | | | | |
| 16690 | Keddemullekele | Ihalawitiyala | Chena | 1 3 23 |
| E 551 | Dangahapittaniwatta | do. | Garden | 0 1 37 |
| F 551 | Pelawatta | do. | do. | 0 3 5 |
| H 551 | Ihaladeniyawatta | do. | Citronella | 1 0 7 |
| I 551 | Julgahadola-atmaga | do. | Chena | 0 1 21 |
| J 551 | Do. | do. | do. | 3 2 14 |
| K 551 | Kattegalagahawatta | do. | Garden | 0 1 38 |
| L 551 | Magahena | do. | Citronella | 1 2 6 |
| M 551 | Do. | do. | do. | 0 1 22 |
| P 551 | Kottegewatta | do. | Garden | 0 3 37 |
| 16692 | Kadimullekele or Hindakoraldeniya-atmaga | do. | Chena | 10 1 20 |
| Q 551 | Kiddimulla | do. | Citronella | 0 1 18 |

Upset price,—From Rs. 10 to Rs. 100 an acre, according to the nature of the land.

Further information respecting these lands may be obtained from the Surveyor-General, and respecting the conditions of sale from the Assistant Government Agent, Matara.

By His Excellency's command,
 EVERARD IM THURN,
 Colonial Secretary.

No. 1,423, S. P.

වර්ෂ 1903 ක්වු ජූලි මස 25 වෙනි දින කොළඹ
මහලේකම්වරයාගේ කාර්යාලයේ සිටින විට.

දකුණු දිසාවේ මාතර පලාතේ උප ඒජන්තවරයාගේ විසින් මෙහි පහත සඳහන්වන ආණ්ඩුව සත්කක
ඉඩම් ආණ්ඩුවේ නියෝගවලට ප්‍රකාරයට වර්ෂ 1903 ක්වු සැප්තැම්බර් මස 17 වෙනි දින වූ මුහුණපත්තිය දැවල්
1ව මාතර කම්මේරියේදී වෙන්දේසිකර විකුණනට යොදනවා ඇත.

දකුණු දිසාවේ මාතර පලාතේ ගඟබඩවත්ත කොට්ඨාසයේ පිහිටා තිබෙන බිම්කැබලි 80.
සිතියම 1,502.

| නො. | ඉඩමේ නම. | ගම. | අන්දම. | මහත. අ. රු. ප. |
|-------|--|---------------|-------------------------|-------------------|
| G 13 | පොකුම්පොල | උල්ලල | කුඹුර | 3 1 13 |
| H 13 | පන්විලගේ නොහොත් ගිගන ගේවත්ත | එම | වත්ත | 6 1 10 |
| J 13 | ගල්අම්බකලියද්ද | එම | කුඹුර | 0 2 34 |
| 90 | දන්කැටියගේන | කුඹුරුපිටිය | බැඳ්ද සහ අම් ආදී ගස් | 14 1 30 |
| 93 | තාරාගනකුඹුර | උල්ලල | කුඹුර | 0 0 16 |
| | | සිතියම 4,115. | | |
| 10453 | කෝන්ගනදෙණියගේන | බටුමුට | බැඳ්ද | 32 3 23 |
| F 453 | කුඹුම්පිල්ලගේන | මැදවිහන්සාඩ | ගේන | 0 1 32 |
| G 453 | එම | එම | බැඳ්ද | 0 2 19 |
| | | සිතියම 4,120. | | |
| V 453 | ගකුරුකන්දදෙණිය | උඹුම | කුඹුර | 1 0 32 |
| | | සිතියම 4,182. | | |
| 10857 | කොරකැටියගේන | විටියල | පැහිරි | 0 1 25 |
| | | සිතියම 4,727. | | |
| B 504 | ගල්කැටියවත්ත | කලකම | පැහිරි | 1 0 9 |
| F 504 | ආවාරිගේමෙහොඩවත්ත | එම | එම | 1 0 0 |
| J 504 | මුහුණුගේන, ගල්ගනදෙණිය ග, දෙණියේමුල්ලගේන, පර තැන්ගේන හැර තවත් ඉඩම් | එම | එම | 35 0 23 |
| | | සිතියම 5,551. | | |
| 13196 | ගහලකොලමහින්දගේන | වලකන්ද | පැහිරි | 0 3 32 |
| 13197 | එම | එම | බතල | 1 2 6 |
| 13199 | එම | එම | සුළුබැඳ්ද | 3 0 32 |
| 13200 | එම | එම | පැහිරි | 2 1 29 |
| 13201 | එම | එම | බතල | 1 2 4 |
| 13202 | එම | එම | එම | 2 2 10 |
| 13203 | කැබිලියපොලදෙණිය | එම | එම | 1 2 19 |
| 13204 | එම නොහොත් නුගාගේන | එම | සින්බෝග | 0 3 5 |
| 13205 | එම | එම | බතල | 0 2 36 |
| 13206 | එම | එම | එම | 1 1 36 |
| 13207 | එම | එම | එලිකරපු බිම | 0 1 23 |
| | | සිතියම 6,009. | | |
| 15248 | ගොඩැල්ලගේන | වලකන්ද | පැහිරි | 1 2 10 |
| | | සිතියම 6,012. | | |
| 15283 | උනපුරගේන | වලකන්ද | එම | 2 1 34 |
| 15287 | ගහලකොලමහින්දගේන | එම | බැඳ්ද | 34 2 0 |
| 15288 | එම | එම | පැහිරි | 2 0 0 |
| 15289 | ගල්ආරේගේන | එම | එම | 1 1 10 |
| 15290 | එම | එම | එම | 0 3 28 |
| 15291 | එම | එම | ගේන | 3 1 6 |
| 15292 | එම | එම | පැහිරි | 3 0 28 |
| 15293 | එම | එම | එම | 0 1 7 |
| 15294 | එම නොහොත් ඉළක්ගේන | එම | එම | 2 2 7 |
| 15295 | ගල්ආරේගේන | එම | ගේන | 3 3 7 |
| 15296 | එම | එම | බැඳ්ද | 1 0 19 |
| 15297 | එම | එම | පැහිරි | 1 0 30 |
| 15298 | එම | එම | එම | 0 2 30 |
| L 541 | ලියගාමා කුඹුර | එම | කුඹුර | 0 1 15 |
| 15299 | මාතාදෙණිය ඉහලඅත්මග | එම | පැහිරි | 2 1 3 |
| | | සිතියම 6,023. | | |
| 15382 | පිත්තකුඹුර එහොඩගේන නො හොත් දෙලදෙණියගේන | වලකන්ද | එලිකරපු බිම | 3 0 9 |
| 15383 | එම | එම | පරණ පැහිරි | 1 3 0 |
| 15384 | එම | එම | එම | 2 0 0 |
| | | සිතියම 6,075. | | |
| 15623 | අත්පොකුනගේන | පහලමිටියල | බැඳ්ද | 34 0 0 |
| 15624 | එම | එම | පැහිරි | 0 3 37 |
| 15625 | එම | එම | එම | 0 3 11 |

| කො. | ඉඩමේ නම. | ගම. | අයදුම. | මහක. අ. රු. ප. |
|-------|-----------------------|---------------|-------------|-------------------|
| | | සිහියම 6,104. | | |
| 15714 | දම්පිමයේදත්තම | කහගල | කුඹර | 1 0 31 |
| 15718 | එම | එම | පැහිරි | 2 2 24 |
| 15720 | හිනමුල්ලදත්තම | එම | එම | 3 0 4 |
| 15721 | එම | එම | හේන | 1 1 8 |
| 15722 | එම | එම | පැහිරි | 3 0 14 |
| 15723 | පල්ලේතුම්පාලදත්තම | එම | එම | 1 3 2 |
| | | සිහියම 6,107. | | |
| 15736 | රංචියෙහිදත්තම | වලකන්ද | එම | 1 3 30 |
| 15737 | එම | එම | බැඳිද | 17 0 25 |
| 15739 | දෙලහේන | එම | පැහිරි | 1 2 6 |
| 15742 | එම කොහොන් ගහස්සකන්ත | එම | එම | 1 1 36 |
| 15744 | බඩුල්ලකන්තදෙහිය මෙහොඩ | එම | එම | 0 2 0 |
| 15745 | බඩුල්ලකන්තදෙහිය | එම | දෙහිය | 0 0 10 |
| 15746 | මහකන්තහේන | එම | එළිකරපු ඉඩම | 7 2 32 |
| | | සිහියම 6,108. | | |
| T 542 | මහගලන්දදෙහිය | මාපලාන | දෙහිය | 0 0 24 |
| | | සිහියම 6,112. | | |
| 15759 | හේවන්ආරේමගෙ ඩහේන | වලකන්ද | සුළුබැඳි | 10 0 34 |
| 15760 | එම | එම | පැහිරි | 1 2 25 |
| X 542 | හීන්දෙහිය | එම | දෙහිය | 0 1 7 |
| 15761 | හීනිකන්තහේන | එම | සුළුබැඳි | 7 2 15 |
| 15763 | එම | එම | පැහිරි | 4 0 26 |
| 15765 | එම | එම | එම | 5 1 7 |
| | | සිහියම 6,135. | | |
| 15852 | පුස්සහේන | රූරාමුක්ක | හේන | 2 1 18 |
| | | සිහියම 6,278. | | |
| 16523 | මිදිගහගොඩඅත්තම | කරගොඩලකන්තොඩ | පැහිරි | 1 2 22 |
| | | සිහියම 6,330. | | |
| 16690 | කැදිදුමුල්ලකැලේ | ඉහලප්පිහල | හේන | 1 3 23 |
| E 651 | දංගහපිට්ටිවෙහිවන්ත | එම | වන්ත | 0 1 37 |
| F 551 | පැලවන්ත | එම | එම | 0 3 5 |
| H 551 | ඉහලදෙහියවන්ත | එම | පැහිරි | 1 0 7 |
| I 551 | පුල්ලහොදෙලදත්තම | එම | හේන | 0 1 21 |
| J 551 | එම | එම | එම | 3 2 14 |
| K 551 | කැට්ටිහලගහවන්ත | එම | වන්ත | 0 1 38 |
| L 551 | මාහාහේන | එම | පැහිරි | 1 2 6 |
| M 551 | එම | එම | එම | 0 1 22 |
| P 551 | කෝට්ටිහේවන්ත | එම | වන්ත | 0 3 37 |
| 16692 | කඩුල්ලකැලේ කොහොන් | | | |
| | හීන්දෙහියදෙහියදත්තම | එම | හේන | 10 1 20 |
| Q 551 | කිද්දිමුල්ල | එම | පැහිරි | 0 1 18 |

කක්සේරු මිල අක්කරකක් රූපිහල 10 සිට රූපිහල 100 දක්වා ඉඩමේ ග. පි. ව. ව.
 මෙම ඉඩම් ගැණ වැඩිදුර කාරණා සර්වචාර්යකරුලත්තාන්සේනෙහිද, එකිනීමේ කොන්දේසි ගැණ
 මාතර උපවිජයකරුන්කාන්සේනෙහිද දැනගත්ව පුළුවන.
 ගරුකර උතුමානවගන්සේන ආඥාවලෙස,
 එවරුහි ඉම් කරන්,
 මහසෙනෙහිකාරිස් වම්හ.

LAND SALES IN THE EASTERN PROVINCE.

No. 942, E. P. Colonial Secretary's Office,
 Colombo, July 24, 1903.
 ON Tuesday, September 15, 1903, and following days, at noon, the Government Agent for the Eastern Province will
 put up for sale or settlement, at his office in Batticaloa, the under-mentioned portions of Crown Land, on
 the terms authorized by Government.

| Lot. | Village. | Name of Applicant. | Description. | Extent. A. R. P. | Upset Price per Acre. Rs. c. |
|-------|------------|---------------------|---------------------------|---------------------|------------------------------------|
| 88609 | Kalputanai | M. Tambramuttu, &c. | Paddy field | 7 3 36 | 10 0 |
| 88611 | Do. | K. Vallipuram | Tobacco garden | 2 0 35 | 12 50 |
| 88612 | Do. | N. Kanavati | do. | 1 2 38 | 12 50 |
| 88613 | Do. | K. Marimuttu | do. | 3 3 13 | 12 50 |
| 88615 | Do. | M. Eliatampi | Open land fit for tobacco | 2 2 18 | 12 50 |

| Lot. | Village. | Name of Applicant. | Description. | Extent. | | Upset Price per Acre. | |
|---------------------|-------------------|---|------------------------------|---------|-------|-----------------------|----|
| | | | | A. | R. P. | Rs. | c. |
| | | Preliminary plan 3,170.—Rukam pattu. | | | | | |
| 88647 | Karadiyanaru | A. Viswaumma | Paddy land | 12 | 2 10 | 10 | 0 |
| 88648 | Do. | do. | Jungle land | 11 | 0 2 | 10 | 0 |
| | | Preliminary plan 3,171. | | | | | |
| 88649 | Karadiyanaru | K. Akamatulevvai | Jungle land | 14 | 2 28 | 10 | 0 |
| 88650 | Do. | A. Sinnattampilevvai | do. | 19 | 1 25 | 10 | 0 |
| | | Preliminary plan 3,172.—Koralai pattu. | | | | | |
| 88652 | Murakkoddanchenai | V. Kamaian | Jungle fit for paddy | 5 | 1 8 | 10 | 0 |
| | | Preliminary plan 552.—Manmunai pattu. | | | | | |
| E 189 $\frac{1}{2}$ | Mutaikkuda | P. H. Kannappanikkappodi | Paddy land | 8 | 0 30 | 10 | 0 |
| E 189 $\frac{3}{4}$ | Do. | K. Vellaiyappodi | Paddy field | 11 | 1 4 | 10 | 0 |
| | | Preliminary plan 1,202. | | | | | |
| 2414 | Munaikkadu | General sale | Jungle land | 4 | 2 34 | 10 | 0 |
| 2415 | Do. | do. | do. | 5 | 1 3 | 10 | 0 |
| 2416 | Do. | do. | do. | 1 | 0 34 | 10 | 0 |
| 2417 | Do. | do. | do. | 1 | 0 33 | 10 | 0 |
| 2418 | Do. | do. | Jungle and cocoanut garden | 1 | 3 17 | 10 | 0 |
| 2419 | Do. | do. | Jungle land | 0 | 3 36 | 10 | 0 |
| 2421 | Do. | do. | Jungle and cocoanut garden | 1 | 0 34 | 10 | 0 |
| 2422 | Do. | do. | Jungle land | 0 | 3 10 | 10 | 0 |
| 2423 | Do. | do. | do. | 0 | 3 24 | 10 | 0 |
| 2424 | Do. | do. | Jungle and cocoanut garden | 1 | 0 10 | 10 | 0 |
| 2429 | Do. | do. | Jungle land | 1 | 0 4 | 10 | 0 |
| 2430 | Do. | do. | Open land | 1 | 0 16 | 10 | 0 |
| 2431 | Do. | do. | Jungle land | 0 | 2 34 | 10 | 0 |
| 2432 | Do. | do. | do. | 0 | 3 27 | 10 | 0 |
| 2433 | Do. | do. | Open land | 1 | 0 2 | 10 | 0 |
| 2437 | Do. | do. | do. | 0 | 3 25 | 10 | 0 |
| 2439 | Do. | do. | do. | 0 | 1 3 | 10 | 0 |
| 2457 | Do. | R. Chinnattampi | Jungle land | 1 | 1 0 | 10 | 0 |
| 2458 | Do. | General sale | do. | 0 | 2 0 | 10 | 0 |
| | | Preliminary plan 631.—Karavaku pattu. | | | | | |
| 6988 | Karativu | General sale | Garden land | 0 | 2 22 | 10 | 0 |
| 6989 | Do. | do. | do. | 0 | 3 17 | 10 | 0 |
| 6990 | Do. | do. | do. | 1 | 0 4 | 10 | 0 |
| | | Preliminary plan 3,121.—Porativu pattu. | | | | | |
| 88441 | Mandur | P. P. Nakappan | Fit for paddy | 2 | 0 3 | 10 | 0 |
| 88443 | Do. | K. Nakamuttu | Jungle land | 1 | 3 35 | 10 | 0 |
| 88444 | Do. | do. | Garden land | 1 | 1 25 | 10 | 0 |
| 88445 | Do. | S. Sinnappillai, &c. | do. | 2 | 0 20 | 10 | 0 |
| 88446 | Do. | K. Nakappan | do. | 6 | 0 0 | 10 | 0 |
| | | Preliminary plan 2,734.—Koralai pattu. | | | | | |
| 77905 | Murakkoddanchenai | General sale | Fit for cocoanut cultivation | 3 | 0 7 | 12 | 50 |
| 77907 | Do. | do. | do. | 1 | 0 32 | 12 | 50 |
| | | Preliminary plan 2,333.—Manmunai pattu. | | | | | |
| | | Claimant—Crown. | | | | | |
| 75975 | Chettukkuda | General sale | Jungle fit for paddy | 10 | 0 20 | 10 | 0 |

Further information regarding these lands and conditions of sale may be obtained from the Government Agent, Eastern Province.

By His Excellency's command,

EVERARD IM THURN,
Colonial Secretary.

No. 942, E. P.

கொலோனியல் சர்க்கித்தார ஆபிசில்,
கொழும்பு, 1903 ம் ஆடிமீ 24 ந் வ.

1903 ம் ஆண்டு புரட்டாசிமாதம் 15 ந் தேதியாகிய செவ்வாய்க்கிழமையிலு மதனையடுத்த நாட்களிலும் முற்பகல் 10 ஆபிசில் கிழக்கு மாகாணத்து கவர்ணமேந்து ஏசனறவாகள் தனது ஆபிசில் இதனடியிற் சொல்லப்பட்டிருக்கிற முடிக்குரிய காணித்துண்டுகளை, அரசாட்சியாரால் உத்தரவுபண்ணப்பட்டிருக்கும் பொருத தபிரகாரம் ஏலத்திற்குறி விற்பாரா.

காணித்துண்டுகள், கிழக்கு மாகாணத்து மட்டககளப்பு டிஸ்திரிக்டிலிருக்கின்றது.

பிரான இலக்கம் 3,163. ஏறாழ்ப்பற்று.

உரிததாளி—முடிக்குரிய.

தரிப்பு வீலை
ஏக்கரொன

| இல. | குறிச்சி. | கேள்விக்காரனின் பெயர். | வ்வரம். | விசாலம். | றுகரு. |
|-------|-------------|----------------------------|-------------------|----------|--------|
| 88609 | கற்புக்காளை | மு. தட்டிமுத்து முறுயேரும் | வயல | 7 3 36 | 10 0 |
| 88611 | பூடி | கா. வல்லிப்புடி | புகையிலைத்தோட்டம் | 2 0 35 | 12 50 |

| இல. | குறிச்சி. | கேள்விக்காரன் பெயர். | வீவரம். | தரிப்புவிலை எக்கரொன் | |
|-----------------------------------|------------------|--------------------------------|---------------------------------------|----------------------|---------|
| | | | | விசாலம். | றுக்கு. |
| | | | | ஏ. ரூ. ப. | ரூ. ச. |
| 88612 | கற்புத்தாளை | நா. கணவதி | புகையிலைத்தோட்டம் | 1 2 38 | 12 50 |
| 88613 | ஹெ | க. மாரிமுத்து | ஹெ | 3 3 13 | 12 50 |
| 88615 | ஹெ | மு. இளையதம்பி | புளையிலைச்செய்கைக் கேற்ற வெட்டைப்பூமி | 2 2 18 | 12 50 |
| படம் 3,170. உறுகாமம். | | | | | |
| 88647 | காடியனாறு | டி. விசுவாஉம்மா | வேளாண்மைப்பூமி | 12 2 10 | 10 0 |
| 88648 | ஹெ | ஹெ | காட்டுப்பூமி | 11 0 2 | 10 0 |
| படம் 3,171. | | | | | |
| 88649 | காடியனாறு | க. அகமதுலெவவை | காட்டுப்பூமி | 14 2 28 | 10 0 |
| 88650 | ஹெ | ஆ. சின்னத்தம்பிலெவவை | ஹெ | 19 1 25 | 10 0 |
| படம் 3,172. கோறளைப்பறறு. | | | | | |
| 88652 | முறகொட்டான் சேனை | வி. கஸையன் | வேளாண்மைக்கேற்ற காடு | 5 1 8 | 10 0 |
| படம் 552. மண்முனைப்பறறு. | | | | | |
| E 189 ¹ / ₄ | முதளைக்குடா | பொ. த. கண்ணப்பனிககப் போடி | வேளாண்மைப்பூமி | 8 0 30 | 10 0 |
| E 189 ³ / ₄ | ஹெ | க. வெள்ளையப்போடி | வயல | 11 1 4 | 10 0 |
| படம் 1,202. | | | | | |
| 2414 | முனைககாடு | பொ. துவிற்பனவு | காட்டுப்பூமி | 4 2 34 | 10 0 |
| 2415 | ஹெ | ஹெ | ஹெ | 5 1 3 | 10 0 |
| 2416 | ஹெ | ஹெ | ஹெ | 1 0 34 | 10 0 |
| 2417 | ஹெ | ஹெ | ஹெ | 1 0 33 | 10 0 |
| 2418 | ஹெ | ஹெ | காடும், தென்னந்தோட்டமும் | 1 3 17 | 10 0 |
| 2419 | ஹெ | ஹெ | காட்டுப்பூமி | 0 3 36 | 10 0 |
| 2421 | ஹெ | ஹெ | காடு தென்னந்தோட்டமும் | 1 0 34 | 10 0 |
| 2422 | ஹெ | ஹெ | காட்டுப்பூமி | 0 3 10 | 10 0 |
| 2423 | ஹெ | ஹெ | ஹெ | 0 3 24 | 10 0 |
| 2424 | ஹெ | ஹெ | காடு தென்னந்தோட்டமும் | 1 0 10 | 10 0 |
| 2429 | ஹெ | ஹெ | காட்டுப்பூமி | 1 0 4 | 10 0 |
| 2430 | ஹெ | ஹெ | வெட்டைப்பூமி | 1 0 16 | 10 0 |
| 2431 | ஹெ | ஹெ | காட்டுப்பூமி | 0 2 34 | 10 0 |
| 2432 | ஹெ | ஹெ | காட்டுப்பூமி | 0 3 27 | 10 0 |
| 2433 | ஹெ | ஹெ | வெட்டைப்பூமி | 1 0 2 | 10 0 |
| 2437 | ஹெ | ஹெ | ஹெ | 0 3 25 | 10 0 |
| 2439 | ஹெ | ஹெ | ஹெ | 0 1 3 | 10 0 |
| 2457 | ஹெ | ஐ. சின்னத்தம்பி | காட்டுப்பூமி | 1 1 0 | 10 0 |
| 2458 | ஹெ | பொ. துவிற்பனவு | ஹெ | 0 2 0 | 10 0 |
| படம் 631. கரைவாசுப்பறறு. | | | | | |
| 6988 | காரைதிவு | பொ. துவிற்பனவு | தோட்டப்பூமி | 0 2 22 | 10 0 |
| 6989 | ஹெ | ஹெ | ஹெ | 0 3 17 | 10 0 |
| 6990 | ஹெ | ஹெ | ஹெ | 1 0 4 | 10 0 |
| படம் 3,121. போர்தீவுப்பறறு. | | | | | |
| 88441 | மண்டீர் | ப. ப. நாகப்பன | வேளாண்மைக்கேற்றத | 2 0 3 | 10 0 |
| 88443 | ஹெ | கா. நாகமுத்து | காட்டுப்பூமி | 1 3 35 | 10 0 |
| 88444 | ஹெ | ஹெ | தோட்டப்பூமி | 1 1 25 | 10 0 |
| 88445 | ஹெ | சு. சின்னப்பிள்ளையு மறு பேரும் | ஹெ | 2 0 20 | 10 0 |
| 88446 | ஹெ | க. நாகப்பன | ஹெ | 6 0 0 | 10 0 |
| படம் 2,734. கோறளைப்பறறு. | | | | | |
| 77905 | முறகொட்டான் சேனை | பொ. துவிற்பனவு | தென்கைக்கேற்றப்பூமி | 3 0 7 | 10 0 |
| 77907 | ஹெ | ஹெ | ஹெ | 1 0 32 | 10 0 |
| படம் 2,333. மண்முனைப்பறறு. | | | | | |
| 75975 | சேத்துக்குடா | பொ. துவிற்பனவு | வேளாண்மைக்கேற்ற காடு | 10 0 20 | 10 0 |

இக்காணிக்களைப்பற்றிய மேலதனமான விளம்பரங்களைபும் விற்பனைவின கொந்தீசுகளைப்பற்றியும் மட்டக்களப்பு அரசாட்சி ஏசனறுத்துரை யவாகளிடம் வினாவி யறிந்துகொள்ளலாம்.

மகோத்தமா அவர்களினு ட்டடனையின்படி,

எவெறட இம தூர்ன்,
இராசாங்க விசிதர்.

LAND SALES IN THE NORTH-WESTERN PROVINCE.

No. 1,703, N.W. P.

Colonial Secretary's Office,
Colombo, July 15, 1903.

ON Thursday, August 20, 1903, at Puttalam, the Assistant Government Agent for the Puttalam District will put to auction, at his office in Puttalam, the under-mentioned portions of Crown Land, on the terms authorized by Government.

Fourteen allotments of land situated in the Kalpitiya division of the Puttalam District of the North-Western Province.

| Lot. | Name of Applicant. | Name of Claimant. | Description. | Extent. | | Upset Price |
|--|-----------------------------------|--------------------------------------|-----------------|---------|-------|-------------|
| | | | | A. | R. P. | per Acre. |
| Preliminary plan 2,803. Village—Mampuri. | | | | | | |
| Q 1215 | The Crown | The Crown | Sandy land | 7 | 0 34 | 10 0 |
| R 1215 | Do. | do. | do. | 4 | 1 31 | 12 50 |
| S 1215 | Do. | do. | Old chena | 1 | 3 24 | 12 50 |
| T 1215 | Do. | Anthonipulle Swakinupulle of Mampuri | Palmirah grove | 4 | 0 33 | 25 0 |
| U 1215 | Do. | do. | do. | 5 | 0 0 | 25 0 |
| V 1215 | Do. | M. Lucas Pariyari of Mampuri | Cocoanut garden | 2 | 0 21 | 60 0 |
| Preliminary plan 2,806. Village—Narakkali. | | | | | | |
| 12681 | Mariyan Martinu of Narakalli | The Crown | Low jungle | 4 | 1 36 | 12 50 |
| Preliminary plan 2,809. Village—Panayadi. | | | | | | |
| 12686 | Bastian Manuel of Narakalli | The Crown | Low jungle | 6 | 3 36 | 15 0 |
| 12687 | Bastian Swakkino of Narakalli | do. | do. | 6 | 2 0 | 15 0 |
| 12688 | Anthonipulle Anthony of Narakalli | do. | do. | 4 | 0 6 | 15 0 |
| 12689 | Santiago Rapial of Narakalli | do. | do. | 4 | 0 6 | 15 0 |
| Preliminary plan 2,812. Village—Narakalli. | | | | | | |
| 12694 | M. Bastiampulle of Narakalli | The Crown | Low jungle | 8 | 3 36 | 12 50 |
| 12695 | Santiago Marianu of Narakalli | do. | do. | 1 | 1 32 | 12 50 |
| 12696 | Anthony Savari of Narakalli | do. | do. | 1 | 2 2 | 12 50 |

Further information respecting these lands may be obtained from the Surveyor-General, and respecting the conditions of sale from the Assistant Government Agent, Puttalam.

By His Excellency's command,
EVERARD IM THURN,
Colonial Secretary.

No. 1,703, N.W. P.

වර්ෂ 1903 ක්වූ ජූලි මස 15 වෙනි දින කොළඹ
මහසෙනෙට්ස් උත්සාහයෙන් කන්තෝරුවේදීය.

වෘත්ත දිසාවේ පුත්තලමේ උපළුපත්කරුන්ගේ විසින් මෙහි පහත සඳහන්වන ආණ්ඩුව සන්ධාන ඉඩම් ආණ්ඩුවේ නියෝගවලට ප්‍රකාරයට වර්ෂ 1903 අගෝස්තු මස 20 වෙනි දින වූ ඉහතපතින්ද 1ට පුත්තලම කවිවේදියේදී වෙන්දේසිකර විකුණනු ලබන බවට යොදනවා ඇත.

වෘත්ත දිසාවේ පුත්තලම පලාතේ කල්පිතිය කොට්ඨාසයේ පිහිටා තිබෙන බිම්කැබලි 41ක්.
සිතියම 2,803. ගම—මාම්පුරිය.

| නො. | ඉල්ලුම්කාරයා. | අයිතිකරු කියන්නා. | අන්දම. | පවත්ගත්ත | | |
|----------------------------|---------------------------------|---------------------------|-----------|----------|-------|-------|
| | | | | මහත. | ගණිත. | |
| සිතියම 2,806. ගම—නරකල්ලිය. | | | | | | |
| Q 1215 | ආණ්ඩුව | ආණ්ඩුව | වැලි බිම | 7 | 0 34 | 10 0 |
| R 1215 | එම | එම | එම | 4 | 1 31 | 12 50 |
| S 1215 | එම | එම | පරන සෙත | 1 | 3 24 | 12 50 |
| T 1215 | එම | මාම්පුරියේ අන්තෝති පුල්ලේ | කල් අරඹ | 4 | 0 33 | 25 0 |
| U 1215 | එම | සුවසිනු පුල්ලේ | එම | 5 | 0 0 | 25 0 |
| V 1215 | එම | ඇම්. සුවසි පරිකාරී | පොල් වත්ත | 2 | 0 21 | 60 0 |
| සිතියම 2,809. ගම—පහතහි. | | | | | | |
| 12681 | නරකල්ලියේ මරියන් මරිනිනු ආණ්ඩුව | ආණ්ඩුව | බිම්කැබලි | 4 | 1 36 | 12 50 |
| 12686 | නරකල්ලියේ බස්නියන් මනු වෙල් | ආණ්ඩුව | එම | 6 | 3 36 | 15 0 |
| 12687 | එම බස්නියන් සුවසිනු | එම | එම | 6 | 2 0 | 15 0 |
| 12688 | එම අන්තීතිපුල්ලේ අන්තේ | එම | එම | 4 | 0 6 | 15 0 |
| 12689 | එම සන්ධානගු රසියල් | එම | එම | 4 | 0 6 | 15 0 |
| සිතියම 2,812. ගම—නරකල්ලිය. | | | | | | |
| 12694 | නරකල්ලියේ ඇම්. බස්නියන් පුල්ලේ | ආණ්ඩුව | එම | 8 | 3 36 | 12 50 |
| 12695 | එම සන්ධානගු මරියානු | එම | එම | 1 | 1 32 | 12 50 |
| 12696 | එම අන්තෝති සවරි | එම | එම | 1 | 2 2 | 12 50 |

මෙම ඉඩම් ගැන වැඩිදුර කාරයා සර්වේශ්වර්කරුන්ගේ විකිනීමේ කොන්දේසි ගැන කාරණ වෘත්ත දිසාවේ පුත්තලමේ උපළුපත්කරුන්ගේ විසින්ද දැනගන්නට පුළුවන.

ගරුකර උතුමානත්වකයන්ගේ ආඥාව ලෙස,
එවරුහි ඉම කරන්,
මහසෙනෙට්ස් වමන.

| නො. | ඉඩමේ නම. | අයිතිකම් කීපය. | අන්දම. | පවත්ගත්ත | | | |
|--------|---------------------------------------|---|--|----------|------|-----------|-----|
| | | | | මහක. | ගහක. | අ. රු. ප. | රු. |
| V 1213 | දඹුල්ල මුහුණත නොහොත් හැරුණු ප්ලාන් | හම—පොත්තේගෙදර. ජේ. සී. ද සිල්වා මහත්මයා | අවුරුදු දෙකේ සිට පහ දක්වා කල්හි පොල් ගුල ඇති ඉඩම | 1 | 2 | 33 | 300 |
| W1213 | එම | එම | අවුරුදු ගහරක් පමණ කල්හි පොල් පැල ඇති ඉඩම | 2 | 0 | 0 | 250 |
| 12542 | දඹුල්ල මුහුණත | එම | මුහුණත | 34 | 1 | 30 | 50 |
| 12544 | අලුගෙදරේ මුහුණත | හම—අලුගෙදර. ජේ. සී. ද සිල්වා මහත්මයා | එම | 120 | 2 | 0 | 25 |
| 12545 | හැරුණු ගහමුහුණත | හම—වැදගම. ජේ. සී. ද සිල්වා මහත්මයා | අවුරුදු 20ක් පමණ කල් හි පොල් කැපේ | 2 | 0 | 23 | 20 |

මෙම ඉඩම් ගැණ වැඩිදුර කාරණා සර්වේශ්වර්තනුලත්තාත්සේගෙන්ද, එකිනිමේ කොන්දේසි ගැණ
කාරණා වගකී දිනටම ආණ්ඩුවේ එස්. ජයවර්ධනාත්සේගෙන්ද දැනගත්ව පුළුවන.

ගරුකර උතුමානවත්සේගේ ආඥාවලට,
එවරුම් ඉම් කරන්,
මහසෙනසුනාරිස් එම්. ඩී. ඩී.

No. 1,705, N.W. P.

Colonial Secretary's Office,
Colombo, July 29, 1903.

ON Thursday, September 10, 1903, at 1 o'clock P.M., the Assistant Government Agent for the Puttalam District will put up for sale or settlement, at his office in Puttalam, the under-mentioned portions of Crown Land, on the terms authorized by Government.

Eighty-six allotments of land situated in the Puttalam pattu of the Puttalam District of the North-Western Province.

Preliminary plan 1,976. Applicant—The Crown.

| Lot. | Village. | Name of Claimant. | Description. | Upset Price | | | |
|-------------------------|----------|--------------------------------------|------------------------------------|-------------|-----------|-----|-----|
| | | | | Extent. | per Acre. | Rs. | |
| 9925 | Unaveli | The Crown | Jungle suitable for cocoanut | 147 | 3 | 0 | 20 |
| 9926 | Do. | do. | do. | 63 | 2 | 34 | 40 |
| 9927 | Do. | do. | do. | 11 | 2 | 31 | 35 |
| 9928 | Do. | do. | do. | 30 | 2 | 28 | 30 |
| Preliminary plan 1,098. | | | | | | | |
| K 451 | Tetapola | Philip Brito Pulle | Jungle | 17 | 2 | 31 | 20 |
| N 451 | Do. | Heirs of Meera Neina Sammatti | Old cocoanut garden | 2 | 3 | 19 | 200 |
| O 451 | Do. | do. | do. | 1 | 0 | 28 | 200 |
| R 451 | Do. | Bastian Pariyari and others | do. | 1 | 2 | 30 | 200 |
| S 451 | Do. | Peer Mohomadu | do. | 2 | 0 | 30 | 350 |
| T 451 | Do. | do. | do. | 2 | 3 | 15 | 400 |
| U 451 | Do. | Bastiyari Pariyari and others | do. | 0 | 2 | 8 | 20 |
| V 451 | Do. | do. | do. | 0 | 3 | 20 | 150 |
| W 451 | Do. | St. Sebastian Church | Old cocoanut garden and waste land | 1 | 3 | 15 | 250 |
| X 451 | Do. | do. | do. | 0 | 3 | 19 | 20 |
| Y 451 | Do. | Heirs of Sella Marikar | do. | 0 | 2 | 12 | 20 |
| Z 451 | Do. | Peer Mohamadu | do. | 1 | 0 | 24 | 400 |
| A 452 | Do. | Mariyan Pariyari and others | do. | 1 | 1 | 2 | 300 |
| B 452 | Do. | Heirs of Vava Neina | do. | 2 | 0 | 17 | 200 |
| C 452 | Do. | Mohamadu Cassim Markar and others | Old cocoanut garden | 1 | 2 | 32 | 100 |
| D 452 | Do. | Peer Mohamadu and others | do. | 9 | 3 | 14 | 100 |
| E 452 | Do. | do. | Cocoanut and jungle | 5 | 2 | 21 | 50 |
| F 452 | Do. | Heirs of Sella Marikar | Old cocoanut garden | 5 | 3 | 29 | 200 |
| G 452 | Do. | do. | do. | 2 | 1 | 22 | 200 |
| H 452 | Do. | Christogu Pedropulle | Jungle | 8 | 0 | 13 | 10 |
| I 452 | Do. | Heirs of Sella Marikar | do. | 1 | 0 | 13 | 10 |
| J 452 | Do. | Heirs of Sinnakulanda | Old cocoanut garden | 4 | 2 | 22 | 25 |
| K 452 | Do. | Neina Lebbe Marikar | do. | 3 | 3 | 16 | 25 |
| L 452 | Do. | Mohamadu Cassim and others | do. | 3 | 0 | 8 | 150 |
| M 452 | Do. | Peer Mohamadu and others | do. | 1 | 0 | 33 | 150 |
| N 452 | Do. | Heirs of Vava Neina | do. | 1 | 0 | 20 | 200 |
| O 452 | Do. | do. | do. | 0 | 2 | 30 | 200 |
| P 452 | Do. | Francis Santiago Fernando and others | do. | 1 | 0 | 11 | 200 |
| Q 542 | Do. | Mohamadu Cassim Marikar and others | Waste land | 0 | 0 | 29 | 10 |
| R 452 | Do. | Bastian Anthony | Old cocoanut garden | 0 | 2 | 4 | 200 |
| S 452 | Do. | Mariya, widow of Swakkino | do. | 0 | 1 | 30 | 200 |
| T 452 | Do. | Assen Mohayadin and others | do. | 0 | 1 | 1 | 200 |
| U 452 | Do. | Mohamadu Cassim | do. | 0 | 1 | 32 | 300 |
| V 452 | Do. | St. Sebastian church | do. | 1 | 1 | 1 | 200 |
| W 452 | Do. | Bastian Anthony | do. | 0 | 2 | 24 | 400 |

| Lot. | Village. | Name of Claimant. | Description. | Upset Price | |
|-------|----------|---------------------------------------|---------------------|-------------------|-----|
| | | | | Extent. per Acre. | Rs. |
| X 452 | Tetapola | Mohamadu Casim Markar and others | Old cocoanut garden | 0 0 24 | 400 |
| Y 452 | Do. | Christogu Pedropulle and others | do. | 2 0 37 | 300 |
| Z 452 | Do. | Neina Lebbe Markar and others | do. | 0 2 26 | 300 |
| A 453 | Do. | Anapulle, widow of Santiago | do. | 0 1 11 | 200 |
| B 453 | Do. | Assen Mohaydin | do. | 0 1 14 | 300 |
| C 453 | Do. | Santiagopulle and others | do. | 0 0 29 | 300 |
| D 453 | Do. | Peer Mohamadu | do. | 0 0 17 | 300 |
| E 453 | Do. | Santiapulle and others | do. | 0 1 10 | 50 |
| F 453 | Do. | Peer Mohamadu | do. | 0 1 10 | 200 |
| G 453 | Do. | Susai Mariyan | do. | 0 1 10 | 200 |
| H 453 | Do. | Alla Pitchai | do. | 3 0 4 | 300 |
| I 453 | Do. | Pattankatti Soosai | do. | 0 0 32 | 300 |
| J 453 | Do. | Soosai Mariyan | do. | 0 2 13 | 200 |
| K 453 | Do. | Pattankatti Soosai | do. | 0 3 9 | 200 |
| L 453 | Do. | Lucy Santiagopulle | do. | 0 3 36 | 300 |
| M 453 | Do. | do. | do. | 0 1 12 | 200 |
| N 453 | Do. | do. | do. | 0 1 14 | 200 |
| O 453 | Do. | Segu Ismail | do. | 1 1 25 | 200 |
| P 453 | Do. | Bastiyari Pariyari and others | do. | 0 2 25 | 50 |
| Q 453 | Do. | Santiagopulle | do. | 0 3 18 | 200 |
| R 453 | Do. | A. V. Mariyanpulle, Police Headman | do. | 0 3 27 | 100 |
| S 453 | Do. | S. P. Pedropulle Mooppu | do. | 0 1 17 | 200 |
| T 453 | Do. | Kannaya Dayakar and others | do. | 1 2 11 | 50 |
| U 453 | Do. | Heirs of Sella Marikar | do. | 0 0 31 | 50 |
| V 453 | Do. | S. P. Pedropulle Mooppu | do. | 1 1 33 | 200 |
| Z 453 | Do. | Mohamadu Casim Marikar | do. | 1 2 11 | 50 |
| X 453 | Do. | Kittoria, widow of Loosi Mooppu | Jungle | 2 0 5 | 10 |
| Y 453 | Do. | Mohamadu Casim Marikar | do. | 0 2 3 | 10 |
| A 454 | Do. | Anapulla, widow of Santiago | Old cocoanut garden | 0 3 33 | 60 |
| B 454 | Do. | Heirs of Miskin | do. | 13 1 9 | 200 |
| C 454 | Do. | do. | do. | 7 1 30 | 200 |
| D 454 | Do. | St. Sebastian Church | do. | 1 1 36 | 200 |
| E 454 | Do. | Heirs of Miskin | do. | 4 1 2 | 200 |
| F 454 | Do. | Muhamadu Casim Marikar | do. | 3 1 16 | 175 |
| G 454 | Do. | do. | do. | 4 2 25 | 175 |
| H 454 | Do. | Heirs of Miskin | do. | 1 1 10 | 200 |
| J 454 | Do. | St. Sebastian Church | Cocoanut and jungle | 20 0 23 | 25 |
| M 454 | Do. | Anthonipulle Santiagopulle | Cocoanut garden | 0 2 17 | 200 |
| N 454 | Do. | Sego Ismail | do. | 0 1 5 | 200 |
| O 454 | Do. | do. | Waste land | 0 1 13 | 10 |
| P 454 | Do. | Anthonipulle Santiagopulle and others | Old cocoanut garden | 1 0 28 | 10 |
| Q 450 | Do. | Tamby Neina Lebbe and others | do. | 0 3 24 | 200 |
| R 454 | Do. | do. | do. | 0 0 13 | 200 |
| S 454 | Do. | Tani Mudali and others | do. | 4 0 12 | 250 |
| T 454 | Do. | do. | do. | 3 3 19 | 250 |
| U 454 | Do. | Vava Neina Sammathi | do. | 5 0 10 | 200 |
| V 454 | Do. | Mohamadu Casim | do. | 1 1 32 | 200 |

Further information respecting these lands may be obtained from the Surveyor-General, and respecting the conditions of sale from the Assistant Government Agent, Puttalam.

By His Excellency's command,
EVERARD IM THURN,
 Colonial Secretary.

No. 1,705, N.W. P.

විෂි 1903 කවු ජුලි මස 8 වෙනි දින කොළඹ
 මහකොමසාරිස් උත්තරයන්ගේ කන්තෝරුවේදී.

ඉහත දිසාවේ පුත්තලම උපළාත් පවුල් කොටසේ විසින් මෙහි පහත සඳහන් වන ආණ්ඩුව සන්ධාන ඉඩම් ආණ්ඩුවේ නියෝගවලට වෂි 1903 කවු සැප්තැම්බර් මස 10 වෙනි දින වූහස්පතින්ද 1ට පුත්තලම කම්මේරියේදී වෙන් දේසිකර විකුණනට හෝ බෙරුම්කරන්නට යෙදෙනවා ඇත.

වගම් දිසාවේ පුත්තලම පලාතේ පුත්තලම පවුල් කොටසේ පිහිටා තිබෙන හිමිකුම්බේදී 86ක්.

සිතියම 1,967. ඉල්ලුම්කාරයා—ආණ්ඩුව.

| කො. | ගම. | අයිතිකම් කිසිත්තය. | අන්දම. | පටන්ගන්න | |
|---------------|---------|------------------------------------|------------------|----------------|----------|
| | | | | මහක. අ. රු. ප. | ගණන. රු. |
| 9925 | උනවෙලිය | ආණ්ඩුව | පොල්වලට කොද කැලේ | 147 3 0 | 20 |
| 9926 | එම | එම | එම | 63 2 34 | 40 |
| 9927 | එම | එම | එම | 11 2 31 | 35 |
| 9928 | එම | එම | එම | 30 2 28 | 30 |
| සිතියම 1,098. | | | | | |
| K 451 | කේනාපල | පිලිප් කිරිටෝපුල්ලේ | කැලේ | 17 2 31 | 20 |
| N 451 | එම | මිරිකොනිකා සම්මන්ත්රණයේ උරුමකරුගේද | පරන පොල්වත්ත | 2 3 19 | 200 |
| O 451 | එම | එම | එම | 1 0 28 | 200 |
| R 451 | එම | බස්නිසන් පරියාරේ සහ තවත් | එම | 1 2 30 | 200 |
| S 451 | එම | පිරි මහම්මද් | එම | 2 0 80 | 350 |
| T 451 | එම | එම | එම | 2 3 15 | 400 |
| U 451 | එම | බස්නිසන් පරියාරේ | එම | 0 2 8 | 20 |
| V 451 | එම | එම | එම | 0 3 20 | 150 |
| W 451 | එම | සාන්තවූ සෙබස්තියන් පල්ලිය | එම සහ මුඩුබිම | 1 3 15 | 250 |
| X 451 | එම | එම | එම | 0 3 19 | 20 |

| කො. | ගම. | අයිතියකට නියෝජනය. | අන්දම. | පටන්ගන්න | | |
|-------|---------|---|------------------|----------|------|-----|
| | | | | මහත. | ගණන. | |
| Y 451 | තේනාපොල | සෙල්ලමරික්කාරගේ උරුමක්කාරයෝ | එම සහ මුඩුබිම | 0 | 2 12 | 20 |
| Z 451 | එම | පිරි මහම්මද | එම | 1 | 0 24 | 400 |
| A 452 | එම | මරිගම් පරියාගේ සහ නවත් | එම | 1 | 1 2 | 300 |
| B 452 | එම | බාවා නෙසිනා උරුමක්කාරයෝ | එම | 2 | 0 17 | 200 |
| C 452 | එම | මහම්මද කාසින් මරික්කාර සහ නවත් | පරන පොල්වත්ත | 1 | 2 32 | 100 |
| D 452 | එම | පිරි මහම්මද සහ නවත් | එම | 9 | 3 14 | 100 |
| E 452 | එම | එම | පොල්වත්ත සහ කැලේ | 5 | 2 21 | 50 |
| F 452 | එම | සෙල්ලමරික්කාර සහ උරුමක්කාරයෝ | පරන පොල්වත්ත | 5 | 3 29 | 200 |
| G 452 | එම | එම | එම | 2 | 1 22 | 200 |
| H 452 | එම | කිරිසෝගු පේදුරුපුල්ලේ | කැලේ | 8 | 0 13 | 10 |
| I 452 | එම | සෙල්ලමරික්කාර සහ නවත් උරුමක්කාරයෝ | එම | 1 | 0 13 | 10 |
| J 452 | එම | සිත්තකොලොම්බේ සහ නවත් | පරන පොල්වත්ත | 4 | 2 22 | 25 |
| K 452 | එම | නෙසිනාලොබ්බේ මරික්කාර | එම | 3 | 3 16 | 25 |
| L 452 | එම | මහම්මදකාසින් සහ නවත් | එම | 3 | 0 8 | 150 |
| M 452 | එම | පිරි මහම්මද සහ නවත් | එම | 1 | 0 33 | 150 |
| N 452 | එම | බාවා නෙසිනාගේ උරුමක්කාරයෝ | එම | 1 | 0 20 | 200 |
| O 452 | එම | එම | එම | 0 | 2 30 | 200 |
| P 452 | එම | පැරැන්සිස් සන්නියාගු ප්‍රනාන්දු සහ නවත් | එම | 1 | 0 11 | 200 |
| Q 452 | එම | මහම්මදකාසින් මරික්කාර සහ නවත් | මුඩු බුබිම | 0 | 0 29 | 10 |
| R 452 | එම | බස්නියන් අන්තෝනි | පරන පොල්වත්ත | 0 | 2 4 | 200 |
| S 452 | එම | සෝනියාගේ සහ වන මරියා | එම | 0 | 1 30 | 200 |
| T 452 | එම | අසන් මහසිද්ධන් සහ නවත් | එම | 0 | 1 1 | 200 |
| U 452 | එම | මහන්මදකාසින් | එම | 0 | 1 32 | 300 |
| V 452 | එම | සාන්තව සෙබස්නියන් පල්ලිය | එම | 1 | 1 1 | 200 |
| W 452 | එම | බස්නියන් අන්තෝනි | එම | 0 | 2 24 | 400 |
| X 452 | එම | මහම්මදකාසිම් මරික්කාර සහ නවත් | එම | 0 | 0 24 | 400 |
| Y 452 | එම | කුස්තෝගු පේදුරුපුල්ලේ සහ නවත් | එම | 2 | 0 37 | 300 |
| Z 452 | එම | නෙසිනාලොබ්බේ මරික්කාර | එම | 0 | 2 26 | 300 |
| A 453 | එම | සන්නියාගුගේ සහි ආනාපුල්ලේ | එම | 0 | 1 11 | 200 |
| B 453 | එම | අසන් මුසිග්දන් | එම | 0 | 1 14 | 300 |
| C 453 | එම | සන්නියාගුපුල්ලේ සහ නවත් | එම | 0 | 0 29 | 300 |
| D 453 | එම | පිරි මුහම්මද | එම | 0 | 0 17 | 300 |
| E 453 | එම | සන්නියාගුපුල්ලේ සහ නවත් | එම | 0 | 1 10 | 50 |
| F 453 | එම | පිරි මුහම්මද | එම | 0 | 1 10 | 200 |
| G 453 | එම | සුසේ මරියන් | එම | 0 | 1 10 | 200 |
| H 453 | එම | අල්ලාපිච්චේ | එම | 3 | 0 4 | 300 |
| I 453 | එම | පට්ටන්කට්ටි සුසේසි | එම | 0 | 0 32 | 300 |
| J 453 | එම | සුසේමරියන් | එම | 0 | 2 13 | 200 |
| K 453 | එම | පට්ටන්කට්ටි සුසේසි | එම | 0 | 3 9 | 200 |
| L 453 | එම | එසී සන්නියාගුපුල්ලේ | එම | 0 | 3 36 | 300 |
| M 453 | එම | එම | එම | 0 | 1 12 | 200 |
| N 453 | එම | එම | එම | 0 | 1 14 | 200 |
| O 453 | එම | සේගු ඉස්මයිල් | එම | 1 | 1 25 | 200 |
| P 453 | එම | බස්නියන් පරියාරි සහ නවත් | එම | 0 | 2 25 | 50 |
| Q 453 | එම | සන්නියාගු පුල්ලේ | එම | 0 | 3 18 | 200 |
| R 453 | එම | ඒ. මරියන්පුල්ලේ පොලිස් මුලාදානියා | එම | 0 | 3 29 | 100 |
| S 453 | එම | අ. පේදුරුපුල්ලේ | එම | 0 | 1 17 | 200 |
| T 453 | එම | කන්නසියා නාගකර් සහ නවත් | එම | 1 | 2 11 | 50 |
| U 453 | එම | සෙල්ලමරික්කාරගේ උරුමක්කාරයෝ | එම | 0 | 0 31 | 50 |
| V 453 | එම | අ. පේදුරුපුල්ලේ මුස්සු | එම | 1 | 1 33 | 200 |
| Z 453 | එම | මුහම්මද කාසිම් මරික්කාර | එම | 1 | 2 11 | 50 |
| X 453 | එම | එවිස් මුස්සුගේ සහි කිත්තෝරි | කැලේ | 2 | 0 5 | 10 |
| Y 453 | එම | මහම්මද කාසිම් මරික්කාර | එම | 0 | 2 3 | 10 |
| A 454 | එම | අනොපුල්ලේ සන්නියාගුගේ සහ | පරන පොල්වත්ත | 0 | 3 33 | 60 |
| B 454 | එම | මිස්කින්නගේ උරුමක්කාරයෝ | එම | 13 | 1 9 | 200 |
| C 454 | එම | එම | එම | 8 | 1 30 | 200 |
| D 454 | එම | සන්න සෙබස්නියන් පල්ලිය | එම | 1 | 1 36 | 200 |
| E 454 | එම | මිස්කින්නගේ උරුමක්කාරයෝ | එම | 4 | 1 2 | 200 |
| F 454 | එම | මහන්මදකාසින් මරික්කාර | එම | 3 | 1 16 | 175 |
| G 454 | එම | එම | එම | 4 | 2 25 | 175 |
| H 454 | එම | මිස්කින්නගේ උරුමක්කාරයෝ | එම | 1 | 1 10 | 200 |
| J 454 | එම | සන්න සෙබස්නියන් පල්ලිය | කැලේ | 20 | 0 23 | 25 |
| M 454 | එම | ආනාපුල්ලේ සන්නියාගුපුල්ලේ | පොල්වත්ත | 0 | 2 17 | 200 |
| N 454 | එම | සේගු ස්මයිල් | එම | 0 | 1 5 | 200 |
| O 454 | එම | එම | මුඩුබිම | 0 | 1 18 | 10 |
| P 454 | එම | අන්තෝනිපුල්ලේ, සන්නියාගුපුල්ලේ සහ නවත් | පරන පොල්වත්ත | 1 | 0 28 | 10 |
| Q 454 | එම | කම්බි නෙසිනාලොබ්බේ සහ නවත් | එම | 0 | 3 24 | 200 |
| R 454 | එම | එම | එම | 0 | 0 13 | 200 |
| S 454 | එම | කාරියේ මුදලි සහ නවත් | එම | 4 | 0 12 | 250 |
| T 454 | එම | එම | එම | 3 | 3 19 | 250 |
| U 454 | එම | බාවා නෙසිනා සම්මට්ටි | එම | 5 | 0 10 | 200 |
| V 454 | එම | මහන්මද කාසින් | එම | 1 | 1 32 | 200 |

මෙම ඉඩම් ගැණ වැඩිදුර කාරණ සර්වේශ්විතරුල්ලිපන්නාන්සේගෙන්ද, විකින්නේ කොන්දේසිය ගැන කාරණා මත දියාමේ පුත්තලමේ උපවිජ්ජනලිපන්නාන්සේගෙන්ද දැනගත්ව පුළුවන.

ගැරැහර උතුරු මහනුවන්සේගේ ආඥාවලට,
එවරුන් ඉමි කරුන්,
මහසෙකුකාරියේ වමන.

| இல. | குறிச்சி. | கேள்விக்காரனின் பெயர். | விபரம். | தரிப்புவிசை ஏக்+ரொன் | |
|-------|-------------|---|----------------------------|-------------------------|---------------|
| | | | | விசாலம். ஏ. தூ. ப. | றுக்கு ரு. |
| Y 452 | தேத்தாப்பொள | கிறிஸ்தோசு பேதருபின்னையும மற்றவர்களும | பழையதென்னந்தோ ட்டம் | 2 0 37 | 300 |
| Z 452 | ஹெடி | நெயினுலெவவை மரைக்காரும் மற்றவர்களும | ஹெடி | 0 2 26 | 300 |
| A 453 | ஹெடி | சந்தியாகுவிண் கைமெய் ஆளு பின்னே | ஹெடி | 0 1 11 | 200 |
| B 453 | ஹெடி | அசன முசையா தின | ஹெடி | 0 1 14 | 300 |
| C 453 | ஹெடி | சந்தியாகுபின்னையும மற்றவர்க ளும | ஹெடி | 0 0 29 | 300 |
| D 453 | ஹெடி | பீரமுகமமது | ஹெடி | 0 0 17 | 300 |
| E 453 | ஹெடி | சந்தியாபின்னையும மற்றவர்களும | ஹெடி | 0 1 10 | 50 |
| F 453 | ஹெடி | பீரமுகமமது | ஹெடி | 0 1 10 | 200 |
| G 453 | ஹெடி | சூசைமரியான | ஹெடி | 0 1 10 | 200 |
| H 453 | ஹெடி | அல்லாபிச்சை | ஹெடி | 3 0 4 | 300 |
| I 453 | ஹெடி | பட்டனகடய சூசை | ஹெடி | 0 0 32 | 300 |
| J 453 | ஹெடி | சூசைமரியான | ஹெடி | 0 2 13 | 200 |
| K 453 | ஹெடி | பட்டனகடயசூசை | ஹெடி | 0 3 9 | 200 |
| L 453 | ஹெடி | லூசி சந்தியாகுபின்னே | ஹெடி | 0 3 36 | 300 |
| M 453 | ஹெடி | ஹெடி | ஹெடி | 0 1 12 | 300 |
| N 453 | ஹெடி | ஹெடி | ஹெடி | 0 1 14 | 200 |
| O 453 | ஹெடி | சேசுஇலமாயில் | ஹெடி | 1 1 25 | 200 |
| P 453 | ஹெடி | வஸ்தியான பரியாரியும் மற்ற வர்களும | ஹெடி | 0 2 25 | 50 |
| Q 453 | ஹெடி | சந்தியாகுபின்னே | ஹெடி | 0 3 18 | 200 |
| R 453 | ஹெடி | எ. வி. மரியானபின்னே பொ விஸ தலைமை | ஹெடி | 0 3 27 | 100 |
| S 453 | ஹெடி | எஸ். பி. பேதருபின்னே மூப்பு கணையா நாடக கரும மற்றவ ரும | ஹெடி | 0 1 17 | 200 |
| T 453 | ஹெடி | ஹெடி | ஹெடி | 1 2 11 | 50 |
| U 453 | ஹெடி | செல்லமரைக்காரின உரித தாளர் | ஹெடி | 0 0 31 | 50 |
| V 453 | ஹெடி | எஸ். பி. பேதருபின்னே மூப்பு | ஹெடி | 1 1 33 | 200 |
| Z 453 | ஹெடி | முகமமகாசிமமரைக்கார | ஹெடி | 1 2 11 | 50 |
| X 453 | ஹெடி | லூசி மூப்புவின கைமை கித் தோரியா | காடு | 2 0 5 | 10 |
| Y 453 | ஹெடி | முகமமகாசிம மரைக்கார | காடு | 0 2 3 | 10 |
| A 454 | ஹெடி | சந்தியாகுவிண் கைமெய் ஆளு பின்னே | ஹெடி | 0 3 33 | 60 |
| B 454 | ஹெடி | மிஸ்கினின் உரித்தாளர் | ஹெடி | 13 1 9 | 200 |
| C 454 | ஹெடி | ஹெடி | ஹெடி | 7 1 30 | 200 |
| D 454 | ஹெடி | சந்தசெவஸ்தியாரின கோவில் | ஹெடி | 1 1 36 | 200 |
| E 454 | ஹெடி | மிஸ்கினினின் உரித்தாளர் | ஹெடி | 4 1 2 | 200 |
| F 454 | ஹெடி | முகமமது காசிம மரைக்கார | ஹெடி | 3 1 16 | 175 |
| G 454 | ஹெடி | ஹெடி | ஹெடி | 4 2 25 | 175 |
| H 454 | ஹெடி | மிஸ்கினினின் உரித்தாளர் | ஹெடி | 1 1 10 | 200 |
| J 454 | ஹெடி | சந்தசெவஸ்தியாரின கோவில் | தென்னந்தோட்டமும் காடும் | 20 0 23 | 25 |
| M 454 | ஹெடி | அந்தோனியின்னே சந்தியாகு பின்னே | தென்னந்தோட்டம் | 0 2 17 | 200 |
| N 454 | ஹெடி | சேசுஇலமாயில் | ஹெடி | 0 1 5 | 200 |
| O 454 | ஹெடி | ஹெடி | பாழகாணி | 0 1 18 | 10 |
| P 454 | ஹெடி | அந்தோனியின்னே சந்தியாகு பின்னையும மற்றவர்களும | பழைய தென்னந்தோ ட்டம் | 1 0 28 | 10 |
| Q 454 | ஹெடி | தம்பி நெயினுலெவ்வையும மற்றவர்களும | ஹெடி | 0 3 24 | 200 |
| R 454 | ஹெடி | ஹெடி | ஹெடி | 0 0 13 | 200 |
| S 454 | ஹெடி | தனி முதலியும மற்றவர்களும | ஹெடி | 4 0 12 | 250 |
| T 454 | ஹெடி | ஹெடி | ஹெடி | 3 3 19 | 250 |
| U 454 | ஹெடி | வாலா நெயினுலெவ்வையும | ஹெடி | 5 0 10 | 200 |
| V 454 | ஹெடி | முகமமதுகாசிம | ஹெடி | 1 1 32 | 200 |

இக்காண்கள் பற்றிய மேலதன விளம்பரங்களை சேர்வையர் ஜெனரலிடமும் வீற்பனனின் கெந்
தீகாண்ப்பற்றி புத்தளம் உதவி ஏசென்றத்தூரையவர்களிடமும் வீனாவ் அறிந்துகொள்ளலாம்.

மடுகாத்தமர் அவர்களினது கட்டளையின்படி,
எவெறட்டும் தூர்ண்,
இராசாங்க விசிதர்.

| නො. | අයිතියට කියවන්නා. | පවත්ගන්න. | | |
|-------|----------------------------|-----------|------|----|
| | | මහක. | ගණන. | ර. |
| | අත්දම—වැවිලිකරපු ඉඩම. | | | |
| *H 88 | කන්දයේ බද්දේදරල | 0 | 2 | 4 |
| *I 88 | කේ. කිරිහාමි | 0 | 1 | 21 |
| *J 88 | ඩම්ලිම. හම්බරල | 0 | 0 | 24 |
| *K 88 | හම්බරලයේ | 0 | 0 | 22 |
| | අත්දම—කැලේඅතපුකරදමා කීවන | | | |
| | පුරාණ කුඹුරේ කැල්ලක්ක. | | | |
| *1537 | හම්බරලයේ සහ පාලුකා රයෝ | 0 | 1 | 11 |
| *1538 | එම | 0 | 2 | 15 |
| *1539 | එම | 0 | 1 | 21 |
| *1540 | එම | 0 | 0 | 8 |
| *1541 | හම්බරලයේ සහ හවස් පාලුකාරයෝ | 0 | 0 | 18 |
| *1542 | එම | 0 | 0 | 24 |
| *1543 | එම | 0 | 0 | 35 |
| *1544 | එම | 0 | 0 | 27 |
| *1545 | එම | 0 | 0 | 33 |
| *1546 | එම | 0 | 0 | 9 |
| *1547 | එම | 0 | 0 | 25 |
| *1548 | එම | 0 | 0 | 15 |

| නො. | අයිතියට කියවන්නා. | පවත්ගන්න. | | |
|-------|--|-----------|------|----|
| | | මහක. | ගණන. | ර. |
| | අත්දම—කුඹුර. | | | |
| *1549 | කේ. බද්දේදරල | 0 | 0 | 14 |
| *1550 | වී. කිරිහාමි | 0 | 0 | 20 |
| *1551 | හම්බරලයේ | 0 | 0 | 26 |
| *1552 | කානවෙදරල | 0 | 0 | 18 |
| *M 97 | ලක්කුරලයේ හම්බරල | 0 | 1 | 0 |
| *N 97 | කේ. වන්නකුරල | 0 | 0 | 28 |
| *O 97 | පුත්තේඅත්දරල | 0 | 1 | 3 |
| *P 97 | පාලුකාරයේ කුඩාඑකකි | 0 | 0 | 30 |
| *Q 97 | වැවිලිකරලයේ හිම්බරල | 0 | 0 | 18 |
| | මෙම (*) ලකුණ ලකුණකර තිබෙන බව ඉදිමිවලට ගාස්තුව ගෙවූකල්හි එය දුනට වුනහිවිදිනා අය හමිස් කිරිපුල් මිදපු දෙන්නට ගෙදෙනවා ඇත. | | | |
| | මෙම ඉඩම් ගැණ වැඩිදුර කාරණා සර්වේචර්ක රාජ් ලක්කාරයේ සේවකයන්ද, විකිනීමේ කොන්දේසිය ගැණ වැඩිදුර කාරණා ලකුණ මැද දිසාවේ ආණ්ඩුවේ ඒක නිගලක්කාරයේ සේවකයන්ද දුනගන්නට පුළුවන. | | | |
| | සරියට ලකුණානවනවනසේ ගේ ආශුචලය, එවරුති ඉම් කර්න, මහසේනාපාරිස් වම්ස. | | | |

No. 1,259, N.C. P.

Colonial Secretary's Office,
Colombo, July 21, 1903.

ON Friday, September 4, 1903, at 1 o'clock P.M., the Government Agent for the North-Central Province will put up to auction for sale or settlement, at his office in Anuradhapura, the under-mentioned portions of Crown Land, on the terms authorized by Government.

Thirty-eight allotments of land situated in the Hurulupalata division of the Anuradhapura District of the North-Central Province.

Preliminary plan 375.—Uddiyankulama korale.
Claimant—Crown.

| Lot. | Village. | Name of Applicant. | Description. | Extent. | | Upset Price per Acre. |
|------|--------------|--------------------|------------------------------------|---------|-------|-----------------------|
| | | | | A. | R. P. | |
| 1320 | Manankattiya | — | Open land fit for paddy | 4 | 1 1 | 10 |
| 1321 | Do. | — | do. | 3 | 2 17 | 10 |
| 1330 | Do. | — | do. | 0 | 3 10 | 10 |
| 1332 | Do. | — | do. | 0 | 3 18 | 10 |
| 1344 | Do. | — | Jungle and open land fit for paddy | 3 | 1 22 | 10 |
| 1345 | Do. | — | Forest fit for paddy | 4 | 3 39 | 10 |
| 1346 | Do. | — | High jungle fit for paddy | 3 | 3 29 | 10 |
| 1347 | Do. | — | Low jungle fit for garden | 2 | 2 1 | 10 |
| 1348 | Do. | — | Forest fit for paddy | 3 | 3 28 | 10 |
| 1349 | Do. | — | do. | 2 | 0 16 | 10 |
| 1349 | Do. | — | do. | 0 | 2 29 | 10 |
| 1350 | Do. | — | do. | 3 | 2 16 | 10 |
| 1352 | Do. | — | Thorny jungle fit for garden | 3 | 1 18 | 10 |
| 1359 | Do. | — | Thorny jungle fit for paddy | 6 | 3 0 | 10 |
| 1364 | Do. | — | Low jungle fit for paddy | 2 | 3 5 | 10 |
| 1365 | Do. | — | Forest fit for garden | 4 | 2 10 | 10 |
| 1367 | Do. | — | do. | 4 | 1 9 | 10 |
| 1368 | Do. | — | Thorny jungle fit for garden | 5 | 1 11 | 10 |
| 1369 | Do. | — | Forest fit for paddy | 6 | 3 36 | 10 |
| 1376 | Do. | — | do. | 9 | 1 17 | 10 |
| 1377 | Do. | — | High jungle fit for paddy | 6 | 0 37 | 10 |
| 1380 | Do. | — | do. | 6 | 1 14 | 10 |
| 1381 | Do. | — | Forest fit for paddy | 6 | 0 0 | 10 |
| 1384 | Do. | — | do. | 3 | 3 11 | 10 |
| 1385 | Do. | — | do. | 4 | 3 25 | 10 |
| 1386 | Do. | — | do. | 7 | 2 24 | 10 |
| 1388 | Do. | — | Scrub jungle fit for paddy | 6 | 1 36 | 10 |
| 1389 | Do. | — | do. | 6 | 0 0 | 10 |
| 1398 | Do. | — | Low jungle fit for garden | 7 | 0 25 | 10 |
| 1401 | Do. | — | Scrub jungle fit for paddy | 6 | 0 37 | 10 |
| 1402 | Do. | — | do. | 8 | 2 10 | 10 |
| 1403 | Do. | — | do. | 6 | 0 34 | 10 |
| 1404 | Do. | — | do. | 6 | 0 34 | 10 |
| 1405 | Do. | — | Forest fit for garden | 0 | 1 29 | 10 |

Preliminary plan 1,999.—Uddiyankulama korale.
Claimants—Crown and applicant Ahamado Saibo Markar.

| | | | | | | |
|------|-------------------|--|---------------------------------|---|------|-----|
| 5919 | Kahatagasdigiliya | T. Ahamado Saibo Markar and PUNCHIRALAGE TIKIRI MENIKA | Open land containing a boutique | 0 | 0 10 | 480 |
|------|-------------------|--|---------------------------------|---|------|-----|

| Lot. | Village. | Name of Applicant. | Description. | Extent. A. R. P. | Upset Price per Acre. Rs. |
|--|---------------|-----------------------------------|--|---------------------|---------------------------------|
| Preliminary plan 453.—Uddiyankulama korale. Claimant—Crown. | | | | | |
| 1714 | Mahakiribbawa | Kuppatambi | Low jungle fit for paddy | 3 0 25 | 10 |
| 1715 | Do. | Ibrahim Marikar | do. | 4 2 19 | 10 |
| 1716 | Do. | Muna Ina Kader Saibo of Mihintale | do. | 7 1 28 | 10 |
| Preliminary plan 732.—Kalpe korale. Claimant—Crown. | | | | | |
| 2369 | Petiyannekada | Wannihami Vel-vidane | Scrub jungle fit for paddy or for garden | 0 3 28 | 10 |

Further information respecting these lands may be obtained from the Surveyor-General, and respecting the conditions of sale from the Government Agent of the North-Central Province.

By His Excellency's command,
EVERARD IM THURN,
Colonial Secretary.

No. 1,259, N.C. .P.

විද්‍යා 1903 ස්වල්ප ජූලි මස 21 වෙනි දින කොළඹ
මහසෙනසුන රජයේ නායකත්වයෙන් කන්දෝරුවේදීය.

තුරුදිව දිසාවේ ආණ්ඩුවේ ඒරන්තලත්තානේ විසින් මෙහි සහන සඳහාත්වන ආණ්ඩුව සත්කක ඉඩම්, ආණ්ඩුවේ නිලධාරීන් විසින් 1903 ස්වල්ප ජූලි මස 21 වෙනි දින සිකුණු සමය 10 අනුරාධපුර කම්මේරියේදී වෙන්දේසි කර විකුණනට නොහොත් මෙරුන්කරදෙව් වෙදෙකවා ඇත.

උතුරුදිව දිසාවේ අනුරාධපුර පලාතේ හුරු එ පලාතේ කොට්ඨාසයේ පිහිටා තිබෙන බිම්කොට්ඨාස 38.
සිතියම 375. උඩ්විසන්කුලමංකෝරලේ. අයිතිකම් කීපයක්—ආණ්ඩුව. පටන්ගත්ත

| නො. | ගම. | ඉල්ලුම්කාරයා. | අන්දම. | අ. ර. ප. | මහත. ගණන. |
|--|---------------|--|--------------------------------|----------|-----------|
| | | | | අ. ර. ප. | රු. |
| 1320 | මානක්කම්පිය | — | විසව සුදුසු පිට්ටික්කම | 4 1 1 | 10 |
| 1321 | එම | — | එම | 3 2 17 | 10 |
| 1330 | එම | — | එම | 0 3 10 | 10 |
| 1332 | එම | — | එම | 0 3 18 | 10 |
| 1344 | එම | — | විසව සුදුසු කැලේ සහ පිට්ටික්කම | 3 1 22 | 10 |
| 1345 | එම | — | විසව සුදුසු මුකලාන | 4 3 39 | 10 |
| 1346 | එම | — | විසව සුදුසු අන්දමුමාකැලේ | 3 3 29 | 10 |
| 1347 | එම | — | වත්තව සුදුසු රුකැලේ | 2 2 1 | 10 |
| 1348 | එම | — | විසව සුදුසු මුකලාන | 3 3 28 | 10 |
| 1349 | එම | — | එම | 2 0 16 | 10 |
| 1350 | එම | — | එම | 0 2 29 | 10 |
| 1352 | එම | — | එම | 3 2 16 | 10 |
| 1359 | එම | — | වත්තව සුදුසු කටුකැලේ | 3 1 18 | 10 |
| 1364 | එම | — | විසව සුදුසු කැලේ | 6 3 0 | 10 |
| 1365 | එම | — | විසව සුදුසු රුකැලේ | 2 3 5 | 10 |
| 1367 | එම | — | වත්තව සුදුසු මුකලාන | 4 2 10 | 10 |
| 1368 | එම | — | එම | 4 1 9 | 10 |
| 1369 | එම | — | වත්තව සුදුසු කටුකැලේ | 5 1 11 | 10 |
| 1376 | එම | — | විසව සුදුසු මුකලාන | 6 3 36 | 10 |
| 1377 | එම | — | එම | 9 1 17 | 10 |
| 1380 | එම | — | විසව සුදුසු අන්දමුමා කැලේ | 6 0 37 | 10 |
| 1381 | එම | — | එම | 6 1 14 | 10 |
| 1384 | එම | — | විසව සුදුසු මුකලාන | 6 0 0 | 10 |
| 1385 | එම | — | එම | 3 3 11 | 10 |
| 1386 | එම | — | එම | 4 3 25 | 10 |
| 1388 | එම | — | විසව සුදුසු කටුකැලේ | 7 2 24 | 10 |
| 1389 | එම | — | එම | 6 1 36 | 10 |
| 1398 | එම | — | වත්තව සුදුසු රුකැලේ | 6 0 0 | 10 |
| 1401 | එම | — | විසව සුදුසු කටුකැලේ | 7 0 25 | 10 |
| 1402 | එම | — | එම | 6 0 37 | 10 |
| 1403 | එම | — | එම | 8 2 10 | 10 |
| 1404 | එම | — | එම | 6 0 34 | 10 |
| 1405 | එම | — | වත්තව සුදුසු මුකලාන | 0 1 29 | 10 |
| සිතියම 1,999. උඩ්විසන්කුලමංකෝරලේ. | | | | | |
| අයිතිකම් කීපයක්—ආණ්ඩුව සහ ඉල්ලුම්කාරයා වන අනමුදු සිටිමු මාර්කර්. | | | | | |
| 5919 | කහවගස්දිගිලිය | වි. අනමුදු සහ මාර්කර් සහ පුත්ඵරලයේ විකිරි මැතිකා | කඩාන් හිමිවන්තාවූ පිට්ටික්කම | 0 0 10 | 480 |
| සිතියම 453. උඩ්විසන්කුලමංකෝරලේ. | | | | | |
| 1714 | මහකිරිබ්බාව | කුරුමකි | අයිතිකම් කීපයක්—ආණ්ඩුව. | 3 0 25 | 10 |
| 1715 | එම | ඉඤ්චුම මරික්කාර | විසව සුදුසු රුකැලේ | 4 2 19 | 10 |
| 1716 | — | මිහිඳුකලේ මුකා. ඉසා. කාදර් සිටිමු | එම | 7 1 28 | 10 |

| Lot. | Village. | Name of Applicant. | Description. | Extent. | | Upset price per Acre. |
|-------|---------------------|---|--|---------|-------|-----------------------|
| | | | | A. | R. P. | |
| | | Preliminary plan 2,252.—Kende korale. Claimant—Crown. | | | | |
| 6987 | Kopakulama | — | Scrub jungle fit for paddy | 22 | 1 0 | 30 |
| 6988 | Do. | — | do. | 7 | 2 0 | 30 |
| | | Preliminary plan 2,416.—Kende korale. Claimant—Crown. | | | | |
| 7529 | Kallanchiya | Appuralage Kandate | Chena fit for paddy | 1 | 2 0 | 10 |
| | | Preliminary plan 920.—Nuwaragam korale. Claimant—Crown. | | | | |
| 2762 | Maha Bellankadawala | Appuralage Punchirala | Forest fit for garden | 1 | 3 38 | 10 |
| | | Preliminary plan 1,777/99—Nuwaragam korale. Claimant—Crown. | | | | |
| 5303 | Elapatgama | — | Field (encroachment by Menika Panikkiya) | 0 | 1 4 | 10 |
| | | Preliminary plan 842.—Kadawat korale. Claimant—Crown. | | | | |
| 2587 | Karapikkada | Punchirala | Paddy field (encroachment by Gammanchirala and others) | 1 | 0 26 | 10 |
| | | Preliminary plan 2,140.—Kadawat korale. Claimant—Crown. | | | | |
| 6423 | Kongollewa | — | Paddy field (encroachment) | 0 | 0 4 | 10 |
| 6424 | Do. | — | do. | 0 | 0 38 | 10 |
| 6425 | Do. | — | do. | 0 | 0 8 | 10 |
| 6426 | Do. | — | do. | 0 | 0 3 | 10 |
| 6427 | Do. | — | do. | 0 | 0 3 | 10 |
| 6428 | Do. | — | do. | 0 | 0 8 | 10 |
| 6429 | Do. | — | do. | 0 | 0 1 | 10 |
| 6430 | Do. | — | do. | 0 | 0 6 | 10 |
| 6431 | Do. | — | do. | 0 | 0 5 | 10 |
| | | Preliminary plan 2,080.—Anuradhapura town. Claimants—Crown and Mr. D. Godage. | | | | |
| 6196 | Anuradhapura | — | Cocoonut garden | 8 | 1 15 | 250 |
| | | Claimant—Crown. | | | | |
| 6197 | Anuradhapura | — | Scrub jungle fit for garden | 5 | 3 22 | 100 |
| | | Preliminary plan 1,179.—Anuradhapura town. Claimants—Ratnayaka Overseer and Crown. | | | | |
| 3502½ | Anuradhapura | Ratnayaka Overseer | Open land, portion of it is planted | 1 | 0 23 | 110 |

Further information respecting these lands may be obtained from the Surveyor-General, and respecting the conditions of sale from the Government Agent of the North-Central Province.

By His Excellency's command,
EVERARD IM THURN,
Colonial Secretary.

No. 1,261, N.C. P.

වම් 1903 ක්වු ජුලි මස 25 වෙනි දින කොළඹ මහකොමසාරිස් උපකාරකයන්ගේ කන්දෝරුවේදී.

උදුරුවාද දිසාවේ ආණ්ඩුවේ ඒජන්ත උපකාරකයන් විසින් වෙහි පහත සඳහන් වෙහ ආණ්ඩුව සත්කම ඉඩම් ආණ්ඩුවේ නියෝගවල ප්‍රකාරයට වම් 1903 ක්වු සැප්තැම්බ් මස 15 වෙනි දින වු අගනරුවාද සමස 1෧ක් කන්සම් වේලාවට අනුරධපුර කවිවෙරිදේදී වෙන්දේසිකර විකුණනව හෝ බේරුවන්කරදීමට යෙදේ කවා ඇත.

උදුරුවාද දිසාවේ අනුරධපුර දිස්ත්‍රික්කේ නුවරගම්පලායේ පිහිටා තිබෙන බිම්කැබෙලි 21ක්.

සිතියම 948. එජ්ජාවලකෝරලේ.

අයිතිකම් කියත්තා—ආණ්ඩුව සහ මැතිකරු සහ තවත් අය.

| කො. | ගම. | ඉල්ලුම්කාරයා. | අත්දම. | පටන්ගත්ත | |
|------|---------------|------------------------------|--------------------------|----------|---------|
| | | | | මහස. | ගහන. |
| 2804 | කැලැදිවුල්වාව | බන්ඩා කැකන්රල | කුමුර | 2 | 3 22 75 |
| | | සිතියම 2,432. එජ්ජාවල කෝරලේ. | අයිතිකම් කියත්තා—ආණ්ඩුව. | | |
| 7574 | කැලැදිවුල්වාව | කිරිසාමි වෙදරල | පොලව ගොද මුකලාන | 1 | 1 6 12 |
| | | සිතියම 1,871. කැදැකෝරලේ. | | | |
| 5524 | මාන්කඩවල | බණ්ඩි. දෙස් මාර්ලිස් | වගට ගොද ලදු කැලේ | 8 | 0 16 30 |
| | | අජ්ජ | | | |
| | | සිතියම 2,252. කැදැකෝරලේ. | | | |
| 6987 | කෝපාකුලම | — | වගට ගොද කටුපත් කැලේ | 22 | 1 0 30 |
| 6988 | එම | — | එම | 7 | 2 0 30 |
| | | සිතියම 2,416. කැදැකෝරලේ. | | | |
| 7529 | කල්ලන්විහ | අජ්ජරලගේ කන්දොස් | වගට ගොද සේන | 1 | 2 0 10 |
| | | සිතියම 920. නුවරගම්කෝරලේ. | | | |
| 2762 | මහබෙල්ලත්කඩවල | අජ්ජරලගේ පුම්බරල | වත්කට ගොද මුකලාන | 1 | 3 38 10 |

| කො. | කම. | ඉල්ලුම්කාරයා. | අන්දම. | පවත්ගන්න | |
|-------|-------------|---------------------------------|--|-----------|------|
| | | | | මහස. | ගහස. |
| | | | | අ. රු. ප. | රු. |
| 5303 | ඇලංගම | සිතියම 1,777/99. කුටුරතම්කෝරලේ. | මැනිකා පත්තකියා විසින් අල්ලාගත සිව්න ඇමුර | 0 1 4 | 10 |
| 2587 | කරපික්කඩ | සිතියම 842. කඩවත්කෝරලේ. | ගම්මෙහිපිරුර සහ තවත් අය විසින් අල්ලාගත සිව්න ඇමුර | 1 0 26 | 10 |
| 6423 | කොත්තොල්ලෑව | සිතියම 2,140. කඩවත්කෝරලේ. | ආණ්ඩුවෙන් අල්ලාගත හි බෙහ ඇමුරු හිමි | 0 0 4 | 10 |
| 6424 | එම | — | එම | 0 0 38 | 10 |
| 6425 | එම | — | එම | 0 0 8 | 10 |
| 6426 | එම | — | එම | 0 0 3 | 10 |
| 6427 | එම | — | එම | 0 0 3 | 10 |
| 6428 | එම | — | එම | 0 0 8 | 10 |
| 6429 | එම | — | එම | 0 0 1 | 10 |
| 6430 | එම | — | එම | 0 0 6 | 10 |
| 6431 | එම | — | එම | 0 0 5 | 10 |
| 6196 | අනුරධපුර | සිතියම 2,080. අනුරධපුර කඩවත. | අයිතිකම් කියව්නා—ආණ්ඩුව සහ ඩී. ගොඩගේ උත්තරාභේ. පොල් වත්ත | 8 1 15 | 250 |
| 6197 | එම | — | අයිතිකම් කියව්නා—ආණ්ඩුව. වත්තට කොඳු කැලේ | 5 3 22 | 100 |
| 3502½ | එම | සිතියම 1,179. අනුරධපුර කඩවත. | අයිතිකම් කියව්නා—රත්නාගම කංඝානම සහ ආණ්ඩුව. රත්නාගම කංඝානම පිට්ටනි හිමි, කොටසක වඩා හිමි | 1 0 23 | 100 |

මෙම ඉඩම් ගැණුම් මැහිදුර කාරණා සර්වේශ්වර්තනල්ලුන්ගාන්සේගෙන්ද, විකිනීමේ කොන්දේසි ගැණුම් මැහිදුර කාරණා උතුරුමැද දිසාවේ ආණ්ඩුවේ ඒජන්ත උත්තරාභේගෙන්ද දැනගනට පුළුවන.

ගරුකරලුමානවකන්සේගේ ආඥාව ලෙස,
එවරුහි ඉම් පර්ස්,
මහලොකුකාරිස් මමක.

No. 1,262, N.C. P. Colonial Secretary's Office, Colombo, July 25, 1903.

ON Friday, September 11, 1903, at 1 o'clock P.M., the Government Agent for the North-Central Province will put up to auction for sale or settlement, at his office in Anuradhapura, the under-mentioned portions of Crown Land, on the terms authorized by Government.

One hundred and seventy-seven allotments of land situated in the Kalagampalata division of the Anuradhapura District of the North-Central Province.

Preliminary plan 1,628.—Kiralowa korale.
Applicants—Kapuruhami Vel-vidane and others.

| Lot. | Village. | Name of Claimant. | Description. | Extent. A. R. P. | Upset Price per Acre. Rs. |
|--|-----------------|-------------------|---------------------------------|---------------------|---------------------------------|
| 4945 | Hewanetennegama | Crown | Junge fit for paddy | 7 0 8 | 10 |
| Preliminary plan 2,310.—Kiralowa korale. Applicant—Nil. | | | | | |
| 7139 | Hewanetennegama | Crown | Mukalana fit for paddy | 16 3 25 | 20 |
| Preliminary plan 2,313.—Negampaha korale. Applicant—P. S. Fernando of Kumbukwewa. | | | | | |
| 7156 | Tammannewa | Crown | Forest fit for garden | 2 1 13 | 15 |
| Preliminary plan 2,332.—Unduruwa korale. Applicant—Karawilagala Ekanayaka Appuhami. | | | | | |
| 7225 | Balaluwewa | Crown | Forest fit for paddy | 4 2 8 | 15 |
| Preliminary plan 2,348.—Kalagam korale. Applicant—Rev. Bruce Etherington. | | | | | |
| 7287 | Malawa | Crown | Chena and jungle fit for garden | 5 1 22 | 50 |
| Applicant—G. G. Nonis Appu of Kekirawa. | | | | | |
| 7291 | Malawa | Crown | Chena fit for garden | 2 2 3 | 50 |

| Lot | Village. | Name of Claimant. | Description. | Extent. | | Upset Price |
|--|-----------------|---|--|---------|-------|------------------|
| | | | | A. | R. P. | per Acre. Es. |
| Preliminary plan 176.—Kalagam korale. Applicant—Nil. | | | | | | |
| 606 | Gantiriyagama | Crown | Scrub jungle fit for paddy | 2 | 2 21 | 10 |
| 607 | Do. | do. | Scrub jungle fit for garden, but will be rendered irrigable by recent improvements to Yodi-ela | 1 | 2 0 | 10 |
| W 44 | Do. | Appuralage Kirala and others | Old paddy field | 0 | 0 5 | — |
| X 44 | Do. | do. | do. | 0 | 1 37 | — |
| Y 44 | Do. | Dingiralage Kirihami and others | do. | 1 | 3 15 | — |
| Z 44 | Do. | Kandatege Punchirala and others | do. | 0 | 3 27 | — |
| A 45 | Do. | Tikiriappuge Welate and others | do. | 0 | 1 39 | — |
| B 45 | Do. | Bandappuge Ranhami and others | do. | 0 | 1 2 | — |
| C 45 | Do. | Udayarge Appu and others | do. | 0 | 1 35 | — |
| D 45 | Do. | Udayarge Wannihami and others | do. | 0 | 1 28 | — |
| E 45 | Do. | Udayarge Kapurula Vel-vidane and others | do. | 1 | 3 10 | — |
| F 45 | Do. | Appuhamige Ranhami and others | do. | 1 | 1 15 | — |
| G 45 | Do. | Wedaralage Bandappu and others | do. | 1 | 1 22 | — |
| H 45 | Do. | Appuhamikoralage Appu and others | do. | 1 | 1 36 | — |
| I 45 | Do. | Wedaralage Bandappu and others | do. | 1 | 3 32 | — |
| J 45 | Do. | Tikiriappuge Welate and others | do. | 0 | 2 36 | — |
| K 45 | Do. | Bandappuge Wannihami and others | do. | 3 | 3 9 | — |
| L 45 | Do. | Bandappuge Ranhami and others | do. | 2 | 3 3 | — |
| M 45 | Do. | Tikiriappuge Welate and others | do. | 2 | 0 28 | — |
| N 45 | Do. | Udayarge Kirihami and others | do. | 1 | 1 13 | — |
| O 45 | Do. | Sellawanniralage Kowurula and others | do. | 0 | 1 0 | — |
| P 45 | Do. | do. | do. | 0 | 0 10 | — |
| Preliminary plan 226.—Maminiya korale. Applicant—Nil. | | | | | | |
| A 67 | Maradankadawala | Kapurulage Patti Etana and Bandappuge Kapurula and others | Old paddy field | 1 | 2 38 | — |
| B 67 | Do. | Bajuralage Lama Etana | do. | 0 | 1 35 | — |
| C 67 | Do. | Silamburalage Appurala Lekama | do. | 0 | 1 39 | — |
| D 67 | Do. | Sillatege Kapurula and others | do. | 0 | 2 8 | — |
| E 67 | Do. | Pulinguralage Kapurula and others | do. | 0 | 2 24 | — |
| F 67 | Do. | Naidoralage Mohottiya and others | do. | 0 | 2 18 | — |
| G 67 | Do. | Ambaratage Malingurula | do. | 0 | 2 19 | — |
| H 67 | Do. | Lekamage Walli and others | do. | 0 | 2 15 | — |
| I 67 | Do. | Appuralage Banda and others | do. | 0 | 2 18 | — |
| J 67 | Do. | Punchiralage Tikirala and others | do. | 0 | 2 26 | — |
| K 67 | Do. | Naidoralage Sellati and others | do. | 0 | 2 37 | — |
| L 67 | Do. | Bajuralage Lama Etana and others | do. | 0 | 2 30 | — |
| M 67 | Do. | Bandappuge Kapurula and others | do. | 0 | 2 36 | — |
| N 67 | Do. | Saranankara Unnanse and others | do. | 0 | 3 18 | — |
| O 67 | Do. | Aiyatege Nambirala and others | do. | 0 | 3 7 | — |
| P 67 | Do. | Sellatege Kiri Menika and others | do. | 0 | 3 3 | — |
| Q 67 | Do. | Kapurulage Kawurula and others | do. | 0 | 2 36 | — |
| R 67 | Do. | Garuhamige Udayare and others | do. | 0 | 3 6 | — |
| S 67 | Do. | Siralage Naidorala and others | do. | 0 | 3 3 | — |
| T 67 | Do. | Kapurulage Walli and others | do. | 0 | 3 1 | — |
| U 67 | Do. | Sellate Vel-vidane and others | do. | 0 | 3 6 | — |
| V 67 | Do. | Sellawanniralage Dingiri Etana | do. | 0 | 2 34 | — |
| W 67 | Do. | Welatege Puchi Etana and others | do. | 0 | 3 3 | — |
| X 67 | Do. | Udayarege Nachchi Etana and others | do. | 0 | 3 1 | — |
| Y 67 | Do. | Siralage Naidorala and others | do. | 0 | 2 39 | — |
| Z 67 | Do. | Bajuralage Lama Etana | do. | 0 | 3 10 | — |
| A 68 | Do. | Garuhamige Udayare and others | do. | 0 | 3 31 | — |
| B 68 | Do. | Naidoralage Welate | do. | 0 | 3 14 | — |
| C 68 | Do. | Sellatege Kapurula and others | do. | 0 | 3 3 | — |
| D 68 | Do. | Naidoralage Tikiri Etana and others | do. | 0 | 2 35 | — |
| E 68 | Do. | Punchappuralage Banda and others | do. | 0 | 2 33 | — |
| F 68 | Do. | Naidoralage Sellati and others | do. | 0 | 2 18 | — |
| G 68 | Do. | Sellatege Kiri Menika and others | do. | 0 | 2 25 | — |
| H 68 | Do. | Wannakuralage Naidorala and others | do. | 0 | 2 19 | — |
| I 68 | Do. | Wetate Vel-vidane and others | do. | 0 | 3 0 | — |
| J 68 | Do. | Kapurula Arachchila and others | do. | 0 | 2 27 | — |
| K 68 | Do. | Udayarge Naidorala and others | do. | 0 | 2 34 | — |
| L 68 | Do. | Sellawanniralage Kapurula | do. | 0 | 2 32 | — |
| M 68 | Do. | Kapurulage Kawurula and others | do. | 0 | 2 37 | — |
| N 68 | Do. | Silamburalage Appurala Lekama | do. | 0 | 2 33 | — |
| O 68 | Do. | Sellawanniralage Kapurula | do. | 0 | 2 21 | — |
| P 68 | Do. | Kapurula Arachchila | do. | 0 | 2 37 | — |
| Q 68 | Do. | Udayarge Punchirala and others | do. | 0 | 3 0 | — |
| R 68 | Do. | Garuhamige Udayare and others | do. | 0 | 3 7 | — |
| S 68 | Do. | Naidoralage Sellate and others | do. | 0 | 2 34 | — |
| T 68 | Do. | Kapurulage Rankirappu and others | do. | 0 | 2 39 | — |

| Lot. | Village. | Name of Land. | Description. | Extent. | | Upset Price |
|-------|-----------------|---|-----------------|---------|-------|------------------|
| | | | | A. | R. P. | per Acre. Rs. |
| U 68 | Maradankadawala | Wannihamige Tikirala and others | Old paddy field | 0 | 2 34 | — |
| V 68 | Do. | Welatege Walli Etana and others | do. | 0 | 2 35 | — |
| W 68 | Do. | Welate Vel-vidane | do. | 0 | 2 34 | — |
| X 68 | Do. | Kapuruhamige Kiri Etana | do. | 0 | 2 32 | — |
| Y 68 | Do. | Welatige Girangi Etani and others | do. | 0 | 2 39 | — |
| Z 68 | Do. | Garuhamige Udayare and others | do. | 0 | 2 35 | — |
| A 69 | Do. | Kapuralage Kawurala and others | do. | 0 | 2 22 | — |
| B 69 | Do. | Sellawanniralage Dingiri Menika | do. | 0 | 2 36 | — |
| C 69 | Do. | Naidoralage Tikiri Etana and others | do. | 0 | 2 25 | — |
| D 69 | Do. | Kawuralage Kapurala and others | do. | 0 | 3 0 | — |
| E 69 | Do. | Siralage Naidorala and others | do. | 0 | 0 29 | — |
| E 69½ | Do. | do. | do. | 0 | 0 20 | — |
| F 69 | Do. | Malhamige Walli Etana | do. | 0 | 0 13 | — |
| F 69½ | Do. | do. | do. | 0 | 0 4 | — |
| G 69 | Do. | Malhamige Walli Etana and others | do. | 1 | 1 34 | — |
| H 69 | Do. | do. | do. | 1 | 3 11 | — |
| I 69 | Do. | Welatige Girangi Etana and others | do. | 0 | 2 15 | — |
| J 69 | Do. | Kapuralage Walli Etana | do. | 0 | 2 19 | — |
| K 69 | Do. | Appuralage Banda and others | do. | 0 | 2 8 | — |
| L 69 | Do. | Amarapotiralage Malingurala | do. | 0 | 2 2 | — |
| M 69 | Do. | Kapuralage Kawurala and others | do. | 0 | 2 5 | — |
| N 69 | Do. | Ambaratige Malingurala and others | do. | 0 | 2 8 | — |
| O 69 | Do. | Rankirappuge Nambirala | do. | 0 | 2 5 | — |
| P 69 | Do. | Appuralage Banda and others | do. | 0 | 2 11 | — |
| Q 69 | Do. | Punchiralage Kapuruhami | do. | 0 | 2 2 | — |
| R 69 | Do. | Udayarege Naidorala and others | do. | 0 | 2 8 | — |
| S 69 | Do. | Udayarege Tikirala and others | do. | 0 | 1 37 | — |
| T 69 | Do. | Sellatege Kapurala and others | do. | 0 | 1 31 | — |
| U 69 | Do. | Kawuralage Kapurala and others | do. | 0 | 2 5 | — |
| V 69 | Do. | Udayarege Punchirala and others | do. | 0 | 2 8 | — |
| W 69 | Do. | Ambaratege Malingurala and others | do. | 0 | 2 4 | — |
| X 69 | Do. | Naidoralage Sellate and others | do. | 0 | 2 3 | — |
| Y 69 | Do. | Sellatege Walli Etani and others | do. | 0 | 2 3 | — |
| Z 69 | Do. | Kadiratige Puchi Etani and others | do. | 0 | 2 7 | — |
| A 70 | Do. | Kapurala Arachchila | do. | 0 | 2 9 | — |
| B 70 | Do. | Appuralage Banda and others | do. | 0 | 2 17 | — |
| C 70 | Do. | Udayarege Naidorala and others | do. | 0 | 2 6 | — |
| D 70 | Do. | Bandappuge Kapurala and others | do. | 0 | 2 8 | — |
| E 70 | Do. | Garuhamige Menik Etana and others | do. | 0 | 2 11 | — |
| F 70 | Do. | Naidoralage Kiri Etani and others | do. | 0 | 2 5 | — |
| G 70 | Do. | Naidoralage Sellate and others | do. | 0 | 2 13 | — |
| H 70 | Do. | Sellatege Dingiri Meniki and others | do. | 0 | 2 13 | — |
| I 70 | Do. | Sellatege Kapurala and others | do. | 0 | 2 19 | — |
| J 70 | Do. | Sohondiralage Ran Menika | do. | 0 | 2 15 | — |
| K 70 | Do. | Naidoralage Sellate and others | do. | 0 | 1 35 | — |
| L 70 | Do. | Wannakuralage Punchiappurala and others | do. | 0 | 3 23 | — |
| M 70 | Do. | Kapuralage Walli Etana and others | do. | 0 | 1 8 | — |
| N 70 | Do. | Bayralage Lama Etana and others | do. | 0 | 1 16 | — |
| O 70 | Do. | Kandappuge Dingirala and others | do. | 0 | 1 13 | — |
| P 70 | Do. | Naidoralage Mohotti | do. | 0 | 1 6 | — |
| Q 70 | Do. | Bajuralage Lama Etana | do. | 0 | 1 8 | — |
| | | Kalagam korale. | | | | |
| R 70 | Settikulama | Kawuralage Wannihami | Old paddy field | 1 | 1 18 | — |
| | | Maminiya korale. | | | | |
| S 70 | Maradankadawala | Udayarege Naidorala | Old paddy field | 0 | 0 37 | — |
| T 70 | Do. | Appuralage Banda | do. | 0 | 0 34 | — |
| U 70 | Do. | Kapuralage Kapuruhami | do. | 0 | 1 18 | — |
| V 70 | Do. | Udayarege Naidorala | do. | 0 | 0 37 | — |
| W 70 | Do. | Naidoralage Sellate | do. | 0 | 1 22 | — |
| X 70 | Do. | Sellatege Kapurala | do. | 0 | 1 22 | — |
| Y 70 | Do. | Kapuralage Kiri Etana | do. | 0 | 1 27 | — |
| Z 70 | Do. | Garuhamige Udayare and others | do. | 0 | 1 36 | — |
| A 71 | Do. | Malhamige Walli Etana | do. | 0 | 1 35 | — |
| B 71 | Do. | Siralage Naidorala and other | do. | 0 | 1 25 | — |
| C 71 | Do. | Welatege Puchi Etani and others | do. | 0 | 1 14 | — |
| D 71 | Do. | Garuhamige Udayare | do. | 0 | 1 17 | — |
| E 71 | Do. | Appuralage Banda | do. | 0 | 1 9 | — |
| F 71 | Do. | Bandappuge Kapurala | do. | 0 | 1 8 | — |
| G 71 | Do. | Naidoralage Sellate | do. | 0 | 1 5 | — |
| H 71 | Do. | Welatege Elaluhami | do. | 0 | 1 8 | — |
| I 71 | Do. | Kawuralage Kapurala | do. | 0 | 1 13 | — |
| J 71 | Do. | Naidoralage Sellate | do. | 0 | 1 4 | — |
| K 71 | Do. | Kirihamige Puchi Etani | do. | 0 | 0 26 | — |
| L 71 | Do. | Kawuralage Kapurala | do. | 0 | 0 34 | — |
| M 71 | Do. | Welatege Girangi Etani | do. | 0 | 1 6 | — |
| | | Kalagam korale. | | | | |
| N 71 | Settikulama | Kawuralage Wannihami | Old paddy field | 1 | 2 4 | — |
| O 71 | Do. | Sellatege Naidorala | do. | 2 | 0 2 | — |

| නො. | ගම. | අයිතිකම් කිසිදු. | අයදම. | පවත්නා | | | |
|------|-----------------------|--|--|--------|------|-----|----|
| | | | | මහන. | කහන. | රු. | |
| 606 | සිහිතම 176. බන්ධනාගාර | කලාගමකෝරලේ. මෙම ඉඩම්වලට ඉල්ලුම්කාරයෙක් නැත. | මහලු සුදුසු සල | 2 | 2 | 21 | 10 |
| 607 | එම | එම | පත්කැලේ, සු මුත්දහව යෝද ඇලේ කරගන ගන්නාමු වැඩ දිවුහුවෙත් නො මිනැක්කරනව සුළුවත්වෙස සුරන සුමුර | 1 | 2 | 0 | 10 |
| W 44 | එම | අප්පුරුගේ කිරු සහ තවත් | එම | 0 | 0 | 5 | — |
| X 44 | එම | එම | එම | 0 | 1 | 37 | — |
| Y 44 | එම | සිහිතමේ කිරිකාමි සහ තවත් | එම | 1 | 3 | 15 | — |
| Z 44 | එම | කන්දයේ පුත්තරු සහ තවත් | එම | 0 | 3 | 27 | — |
| A 45 | එම | පිකිරිඅප්පුගේ මේලාගේ සහ තවත් | එම | 0 | 1 | 39 | — |
| B 45 | එම | බන්ධනාගාරයේ රත්නාමි සහ තවත් | එම | 0 | 1 | 2 | — |
| C 45 | එම | උඩකාරේගේ අප්පු සහ තවත් | එම | 0 | 1 | 35 | — |
| D 45 | එම | උඩකාරේගේ වන්තිකාමි සහ තවත් | එම | 0 | 1 | 28 | — |
| E 45 | එම | උඩකාරේගේ සමුරු සහ තවත් | එම | 1 | 3 | 10 | — |
| F 45 | එම | අප්පුකාමිගේ රත්නාමි සහ තවත් | එම | 1 | 1 | 15 | — |
| G 45 | එම | වෙදරාමේ බන්ධනාගාර සහ තවත් | එම | 1 | 1 | 22 | — |
| H 45 | එම | අප්පුකාමි කෝරලේ අප්පු සහ තවත් | එම | 1 | 1 | 36 | — |
| I 45 | එම | වෙදරාමේ බන්ධනාගාර සහ තවත් | එම | 1 | 3 | 32 | — |
| J 45 | එම | පිකිරිඅප්පුගේ මේලාගේ සහ තවත් | එම | 0 | 2 | 36 | — |
| K 45 | එම | බන්ධනාගාරයේ වන්තිකාමි සහ තවත් | එම | 3 | 3 | 9 | — |
| L 45 | එම | බන්ධනාගාරයේ රත්නාමි සහ තවත් | එම | 2 | 3 | 3 | — |
| M 45 | එම | පිකිරිඅප්පුගේ මේලාගේ සහ තවත් | එම | 2 | 0 | 28 | — |
| N 45 | එම | උඩකාරේගේ කිරිකාමි සහ තවත් | එම | 1 | 1 | 13 | — |
| O 45 | එම | සෙල්ලුවන්තිරුගේ සමුරු | එම | 0 | 1 | 0 | — |
| P 45 | එම | එම | එම | 0 | 0 | 10 | — |
| A 67 | වෙදරාමේ | සිහිතම 226. මාමිනිකාකෝරලේ සමුරුගේ පත්තිමනි සහ බන්ධනා ගාර සමුරු සහ තවත් අයෙක් | එම | 1 | 2 | 28 | — |
| B 67 | එම | බාජුරාගේ ලමා එහන | එම | 1 | 1 | 35 | — |
| C 67 | එම | සිලුකිරුගේ අප්පුරුලේකම | එම | 0 | 1 | 39 | — |
| D 67 | එම | සෙල්ලාගේ සමුරු සහ තවත් අය | එම | 0 | 2 | 8 | — |
| E 67 | එම | පුලිකිරුගේ සමුරු සහ තවත් | එම | 0 | 2 | 24 | — |
| F 67 | එම | කසිදුරුගේ මොහොතිරිකා සහ තවත් | එම | 0 | 2 | 18 | — |
| G 67 | එම | අඹරාගේ මල්කිරු සහ තවත් | එම | 0 | 2 | 19 | — |
| H 67 | එම | ලේකමගේ මල්ලි සහ තවත් | එම | 0 | 2 | 15 | — |
| I 67 | එම | අප්පුරුගේ බන්ධා සහ තවත් | එම | 0 | 2 | 18 | — |
| J 67 | එම | පුත්තරුගේ පිකිරි සහ තවත් | එම | 0 | 2 | 26 | — |
| K 67 | එම | කසිදුරුගේ සෙල්ලාගේ සහ තවත් | එම | 0 | 2 | 37 | — |
| L 67 | එම | බාජුරාගේ ලමා එහන සහ තවත් | එම | 0 | 2 | 30 | — |
| M 67 | එම | බන්ධනාගාරයේ සමුරු සහ තවත් | එම | 0 | 2 | 36 | — |
| N 67 | එම | සරකන්කරුගේ සහ තවත් | එම | 0 | 3 | 18 | — |
| O 67 | එම | අසිංහගේ කසිදුරු සහ තවත් | එම | 0 | 3 | 7 | — |
| P 67 | එම | සෙල්ලාගේ කිරිමානිකා සහ තවත් | එම | 0 | 3 | 3 | — |
| Q 67 | එම | සමුරුගේ සමුරු සහ තවත් | එම | 0 | 2 | 36 | — |
| R 67 | එම | ගරුකාමිගේ උඩකාරේ සහ තවත් | එම | 0 | 3 | 6 | — |
| S 67 | එම | සිරුරුගේ කසිදුරු සහ තවත් | එම | 0 | 3 | 3 | — |
| T 67 | එම | සමුරුගේ මල්ලි සහ තවත් | එම | 0 | 3 | 1 | — |
| U 67 | එම | සෙල්ලාගේ මල්ලිගේ සහ තවත් | එම | 0 | 3 | 6 | — |
| V 67 | එම | සෙල්ලුවන්තිරුගේ සිහිතිමන | එම | 0 | 2 | 34 | — |
| W 67 | එම | මේලාගේ පුත්තිමන සහ තවත් | එම | 0 | 3 | 3 | — |
| X 67 | එම | උඩකාරේගේ කාමිතිමන සහ තවත් | එම | 0 | 3 | 1 | — |
| Y 67 | එම | සිරුරුගේ කසිදුරු සහ තවත් | එම | 0 | 2 | 39 | — |
| Z 67 | එම | බාජුරාගේ ලමා එහන | එම | 0 | 3 | 10 | — |
| A 68 | එම | ගරුකාමිගේ උඩකාරේ සහ තවත් | එම | 0 | 3 | 31 | — |
| B 68 | එම | කසිදුරුගේ මේලාගේ | එම | 0 | 3 | 14 | — |
| C 68 | එම | සෙල්ලාගේ සමුරු සහ තවත් | එම | 0 | 3 | 3 | — |
| D 68 | එම | කසිදුරුගේ පිකිරිමන සහ තවත් | එම | 0 | 2 | 35 | — |
| E 68 | එම | පුත්තරුගේ බන්ධා සහ තවත් | එම | 0 | 2 | 33 | — |
| F 68 | එම | කසිදුරුගේ සෙල්ලාගේ සහ තවත් | එම | 0 | 2 | 18 | — |
| G 68 | එම | සෙල්ලාගේ කිරිමානිකා සහ තවත් | එම | 0 | 2 | 25 | — |
| H 68 | එම | වන්තිකාමිගේ කසිදුරු සහ තවත් | එම | 0 | 2 | 19 | — |
| I 68 | එම | මේලාගේ මල්ලිගේ සහ තවත් | එම | 0 | 3 | 0 | — |
| J 68 | එම | සමුරු ආරම්භ සහ තවත් | එම | 0 | 2 | 29 | — |

| නො. | ගම. | අයිතියම කියවන්නා. | අත්දම. | පවත්ගන්න | | |
|-------|-----------|------------------------------------|------------|----------|------|---|
| | | | | මහක. | ගහන. | |
| | | | | රු. | ප. | |
| K 68 | මරදන්කඩවල | උඩකාරේගෙ නයිදුරු සහ තවත් | පුරුක ආමුර | 0 | 2 34 | — |
| L 68 | එම | සෙල්ලුවන්තිරුගෙ කවුරු සහ වත් | එම | 0 | 2 32 | — |
| M 68 | එම | කපුරුගෙ කවුරු සහ තවත් | එම | 0 | 2 37 | — |
| N 68 | එම | සිලුබුරුගෙ අප්පුරු ලෙකම | එම | 0 | 2 33 | — |
| O 68 | එම | සෙල්ලුවන්තිරුගෙ කවුරු | එම | 0 | 2 21 | — |
| P 68 | එම | කපුරු ආරච්චිල | එම | 0 | 2 37 | — |
| Q 68 | එම | උඩකාරේගේ පුන්චිරු සහ තවත් | එම | 0 | 3 0 | — |
| R 68 | එම | ගරුභාමිගේ උඩකාරේ සහ තවත් | එම | 0 | 3 7 | — |
| S 68 | එම | නෙදුරුගේ සෙල්ලුවන් සහ තවත් | එම | 0 | 2 34 | — |
| T 68 | එම | කපුරුගේ රත්කිරිපු සහ තවත් | එම | 0 | 2 39 | — |
| U 68 | එම | වත්තිභාමිගේ චිකිරු සහ තවත් | එම | 0 | 2 34 | — |
| V 68 | එම | චේලාගේ වල්ලිපිතනි සහ තවත් | එම | 0 | 2 35 | — |
| W 68 | එම | චේලාගේ වල්ලිපිතනි | එම | 0 | 2 34 | — |
| X 68 | එම | කපුරුභාමිගේ කිරිපිතනි | එම | 0 | 2 32 | — |
| Y 68 | එම | චේලාගේගේ තිරිච්චිතනි සහ තවත් | එම | 0 | 2 39 | — |
| Z 68 | එම | ගරුභාමිගේ උඩකාරේ සහ තවත් | එම | 0 | 2 35 | — |
| A 69 | එම | කපුරුගේ කවුරු සහ තවත් | එම | 0 | 2 22 | — |
| B 69 | එම | සෙල්ලුවන්තිරුගේ සිංහිප්මැනිකා | එම | 0 | 2 36 | — |
| C 69 | එම | නයිදුරුගේ චිකිරිපිතන සහ තවත් | එම | 0 | 2 25 | — |
| D 69 | එම | කවුරුගේ කපුරු සහ තවත් | එම | 0 | 3 0 | — |
| E 69 | එම | සිරුගේ නයිදුරු සහ තවත් | එම | 0 | 0 29 | — |
| E 69½ | එම | එම | එම | 0 | 0 20 | — |
| F 69 | එම | මල්ලාමිගේ වල්ලිපිතනි | එම | 0 | 0 13 | — |
| F 69½ | එම | එම | එම | 0 | 0 4 | — |
| G 69 | එම | මල්ලාමිගේ වල්ලිපිතනි සහ තවත් | එම | 1 | 1 34 | — |
| H 69 | එම | එම | එම | 1 | 3 11 | — |
| I 69 | එම | චේලාගෙගේ තිරිච්චිතනි සහ තවත් | එම | 0 | 2 15 | — |
| J 69 | එම | කපුරුගේ වල්ලිපිතනි | එම | 0 | 2 19 | — |
| K 69 | එම | අප්පුරුගේ බන්ඩා සහ තවත් | එම | 0 | 2 8 | — |
| L 69 | එම | අමරපොතිරුගේ මලිගුරු | එම | 0 | 2 2 | — |
| M 69 | එම | කපුරුගේ කවුරු සහ තවත් | එම | 0 | 2 5 | — |
| N 69 | එම | අඹිරුකගේ මලිගුරු සහ තවත් | එම | 0 | 2 8 | — |
| O 69 | එම | රත්කිරිඅප්පුගේ නම්බිරු | එම | 0 | 2 5 | — |
| P 69 | එම | අප්පුරුගේ බන්ඩා සහ තවත් | එම | 0 | 2 11 | — |
| Q 69 | එම | පුන්චිරුගේ කපුරුභාමි | එම | 0 | 2 2 | — |
| R 69 | එම | උඩකාරේගේ නයිදුරු සහ තවත් | එම | 0 | 2 8 | — |
| S 69 | එම | උඩකාරේගේ චිකිරු සහ තවත් | එම | 0 | 1 37 | — |
| T 69 | එම | සෙල්ලුවන්ගේ කවුරු සහ තවත් | එම | 0 | 1 31 | — |
| U 69 | එම | කවුරුගේ කපුරු සහ තවත් | එම | 0 | 2 5 | — |
| V 69 | එම | උඩකාරේගේ පුන්චිරු සහ තවත් | එම | 0 | 2 8 | — |
| W 69 | එම | අඹිරුකගේ මලිගුරු සහ තවත් | එම | 0 | 2 4 | — |
| X 69 | එම | නයිදුරුගේ සෙල්ලාගේ සහ තවත් | එම | 0 | 2 3 | — |
| Y 69 | එම | සෙල්ලාගේගේ වල්ලිපිතනි සහ තවත් | එම | 0 | 2 3 | — |
| Z 69 | එම | කපුරුගේ පුන්චිරු සහ තවත් | එම | 0 | 2 7 | — |
| A 70 | එම | කවුරු ආරච්චිල සහ තවත් | එම | 0 | 2 9 | — |
| B 70 | එම | අප්පුරුගේ බන්ඩා සහ තවත් | එම | 0 | 2 17 | — |
| C 70 | එම | උඩකාරේගේ නයිදුරු සහ තවත් | එම | 0 | 2 6 | — |
| D 70 | එම | බන්ඩප්පුගේ කවුරු සහ තවත් | එම | 0 | 2 8 | — |
| E 70 | එම | ගරුභාමිගේ මැනිප්පිතනි සහ තවත් | එම | 0 | 2 11 | — |
| F 70 | එම | නයිදුරුගේ කිරිපිතනි සහ තවත් | එම | 0 | 2 5 | — |
| G 70 | එම | නයිදුරුගේ සෙල්ලාගේ සහ තවත් | එම | 0 | 2 13 | — |
| H 70 | එම | සෙල්ලාගේගේ බන්ඩිමැනිකි සහ තවත් | එම | 0 | 2 13 | — |
| I 70 | එම | සෙල්ලාගේගේ කපුරු සහ තවත් | එම | 0 | 2 19 | — |
| J 70 | එම | සොභොදරුගේ රත්මැනිකා | එම | 0 | 2 15 | — |
| K 70 | එම | නයිදුරුගේ සෙල්ලාගේ සහ තවත් | එම | 0 | 1 35 | — |
| L 70 | එම | වත්තිභාමිගේ පුන්චිරු සහ තවත් | එම | 0 | 3 23 | — |
| M 70 | එම | කපුරුගේ වල්ලිපිතනි සහ තවත් | එම | 0 | 1 8 | — |
| N 70 | එම | බාපුරුගේ ලමාපිතනි සහ තවත් | එම | 0 | 1 16 | — |
| O 70 | එම | කන්දප්පුගේ සිරුරු සහ තවත් | එම | 0 | 1 13 | — |
| P 70 | එම | නයිදුරුගේ මොභොට්ටාල සහ තවත් | එම | 0 | 1 6 | — |
| Q 70 | එම | බාපුරුගේ ලමාපිතනි සහ තවත් | එම | 0 | 1 8 | — |
| R 70 | සෙවිච්චල | කලාගමිකෝරලේ. කවුරුගේ වත්තිභාමි | එම | 1 | 1 18 | — |
| S 70 | මරදන්කඩවල | මාමිකිකාකෝරලේ. උඩකාරේගේ නයිදුරු | එම | 0 | 0 37 | — |
| T 70 | එම | අප්පුරුගේ බන්ඩා | එම | 0 | 0 34 | — |
| U 70 | එම | කපුරුගේ කපුරුභාමි | එම | 0 | 1 18 | — |

| නො. | නම. | අයිතිකම් කිසිවකො. | අන්දම. | වටිනාකම | | | | |
|---|-------------|------------------------|--------------------------------|---------------------------|-----|----|----|----|
| | | | | මහල. ගණන. | රු. | | | |
| V 70 | මරදන්කඩවල | උඩකාරයන් කසිදුරුල | පුරුක කුඹු | 0 | 0 | 37 | — | |
| W70 | | එම | කසිදුරුලයේ සෙල්ලායේ | එම | 0 | 1 | 22 | — |
| X 70 | | එම | සෙල්ලායේ කසුරුල | එම | 0 | 1 | 22 | — |
| Y 70 | | එම | කසුරුලයේ කිරිඑකති | එම | 0 | 1 | 27 | — |
| Z 70 | | එම | ගරුකාමියේ උඩකාරෙ සහ තවත් | එම | 0 | 1 | 36 | — |
| A 71 | | එම | මල්කාමියේ වල්ලිඑකති | එම | 0 | 1 | 35 | — |
| B 71 | | එම | සිරුලයේ කසිදුරුල සහ තවත් | එම | 0 | 1 | 25 | — |
| C 71 | | එම | වේලායේ පුත්ඵලකතා සහ තවත් | එම | 0 | 1 | 14 | — |
| D 71 | | එම | ගරුකාමියේ උඩකාරෙ | එම | 0 | 1 | 17 | — |
| E 71 | | එම | අප්පුරුලයේ බන්ඩා | එම | 0 | 1 | 9 | — |
| F 71 | | එම | බන්ඩප්පුරුල කපුරුල | එම | 0 | 1 | 8 | — |
| G 71 | | එම | කසිදුරුලයේ සෙල්ලායේ | එම | 0 | 1 | 5 | — |
| H 71 | | එම | වේලායේ එලුඑක.මි | එම | 0 | 1 | 8 | — |
| I 71 | | එම | කපුරුලයේ කපුරුල | එම | 0 | 1 | 13 | — |
| J 71 | | එම | කසිදුරුලයේ සෙල්ලායේ | එම | 0 | 1 | 4 | — |
| K 71 | එම | කිරිකාමියේ පුත්ඵලකතා | එම | 0 | 0 | 26 | — | |
| L 71 | එම | කපුරුලයේ කපුරුල | එම | 0 | 0 | 34 | — | |
| M 71 | එම | වේලායේ කිරිඑකති | එම | 0 | 1 | 6 | — | |
| කලාගමකෝරලේ. | | | | | | | | |
| N 71 | සෙවිඳුල | කපුරුලයේ වන්ඩාමි | එම | 1 | 2 | 4 | — | |
| O 71 | | එම | සෙල්ලායේ කසිදුරුල | එම | 2 | 0 | 2 | — |
| P 71 | | එම | මලිගුරුලයේ විකිරිඅප්පු | එම | 1 | 3 | 28 | — |
| Q 71 | | එම | පුත්ඵලකතායේ බන්ඩා | එම | 1 | 3 | 14 | — |
| R 71 | | එම | පුත්ඵලකතායේ වන්ඩා | කසුක | 0 | 0 | 29 | — |
| S 71 | | එම | මලිගුරුලයේ විකිරිඅප්පු සහ තවත් | පුරුක කුඹුර | 2 | 1 | 24 | — |
| T 71 | | එම | පුත්ඵලකතායේ බන්ඩා | ගරුකල | 0 | 0 | 15 | — |
| මාමිනියාකෝරලේ. | | | | | | | | |
| U 71 | තවලුකමිල්ලා | සෙල්ලායේ බන්ඩා සහ තවත් | එම | 1 | 2 | 20 | — | |
| V 71 | | එම | ආණ්ඩුව | විෂව සුසුඹුම | 3 | 0 | 0 | 10 |
| W 71 | | එම | බන්ඩප්පුරුල කපුරුල සහ තවත් | පුරුක කුඹුර | 1 | 3 | 25 | — |
| X 71 | | එම | කපුරුලයේ කපුරුල සහ තවත් | එම | 2 | 0 | 18 | — |
| Y 71 | | එම | වේලායේ කිරිඑකති සහ තවත් | එම | 1 | 3 | 11 | — |
| Z 71 | | එම | කසිදුරුලයේ සෙල්ලායේ සහ තවත් | එම | 1 | 1 | 7 | — |
| A 72 | | එම | මලිගුරුලයේ විකිරිඅප්පු සහ තවත් | එම | 1 | 2 | 34 | — |
| B 72 | | එම | වේලායේ සෙල්ලායේ සහ තවත් | එම | 1 | 3 | 13 | — |
| C 72 | | එම | මලිගුරුලයේ විකිරිඅප්පු සහ තවත් | එම | 1 | 3 | 13 | — |
| D 72 | | එම | කපුරුලයේ විකිරිඅප්පු සහ තවත් | එම | 2 | 0 | 34 | — |
| E 72 | | එම | සෙල්ලායේ බන්ඩා සහ තවත් | එම | 2 | 2 | 15 | — |
| F 72 | | එම | වේලායේ පුත්ඵලකතා සහ තවත් | එම | 1 | 1 | 35 | — |
| G 72 | | එම | බාපුරුලයේ ලොඑකති සහ තවත් | එම | 1 | 1 | 23 | — |
| H 72 | | එම | අප්පුකාමිල්ලා සහ තවත් | එම | 0 | 1 | 20 | — |
| I 72 | | එම | ආණ්ඩුව | විෂව සුසුඹුම | 2 | 2 | 38 | 10 |
| 741 | මරදන්කඩවල | එම | විෂව සුසුඹුම | 2 | 3 | 27 | 10 | |
| 742 | | — | එම | විෂව සුසුඹුම | 6 | 1 | 26 | 10 |
| ඉල්ලුම්කාරයා—නානා සේකාලි රවුචර නොහොත් හෙසිනා මහමිටු ලෙකිමි. | | | | | | | | |
| 743 | — | ආණ්ඩුව | විෂව සුසුඹුම | 1 | 2 | 31 | 10 | |
| මේ ඉඩමිල්ලව ඉල්ලුම්කාරයෙක් නැත. | | | | | | | | |
| 745 | — | ආණ්ඩුව | විෂව සුසුඹුම | 0 | 1 | 6 | 10 | |
| 746 | මරදන්කඩවල | එම | විෂව සුසුඹුම | 1 | 1 | 2 | 10 | |
| 747 | | එම | එම | 0 | 2 | 3 | 10 | |
| 748 | | එම | එම | වත්තව නොහොත් විෂව සුසුඹුම | 2 | 1 | 30 | 10 |
| 751 | තවලුකමිල්ලා | එම | විෂව සුසුඹුම | 12 | 0 | 12 | 10 | |

අත්කරගනු ලැබූ සවිභව කර නැති ඉඩමිල්ලව දැනට වූයේ විදින අංශව ගාස්තුව ගෙවී කල්පි ආණ්ඩුවෙන් කැපුම් මර්දනය ලැබේ.

මෙම ඉඩම් ගැන වැඩිදුර කාරණා සර්වමාර්ග්‍ය රාජලයක් සේවයේදී, විකිණීමේ කොන්දේසි ගැන වැඩිදුර කාරණා උතුරුමඩුව දිසාවේ ආණ්ඩුවේ එජ නතලක්කා සේවයේදී දැනගන්නට පුළුවන.

ගරුකර උතුරුකන්වකන්සේනේ ආඥාවලස,
එවරුති ඉම් කරන්,
මහසෙනෙකාරිස් වමන.

LAND SALES IN THE PROVINCE OF UVA.

No. 633, P. OF U.

Colonial Secretary's Office,
Colombo, July 22, 1903.

ON Monday, September 7, 1903; at 1 P.M., the Government Agent for the Province of Uva will put up to auction, at his office in the Kachcheri, the under-mentioned portions of Crown Land, on the terms authorized by Government.

Twenty-three allotments of land situated in the Badulla District of the Province of Uva.

Preliminary plan 2, Claimant—Crown.

| Lot. | Village. | Name of Land. | Description. | Extent. A. R. P. |
|-----------------------|--|-------------------------------|-----------------------|---------------------|
| 1 | Pattipola in Bogoda korale of Yatikinda | Hapugahamada-arawa | Abandoned paddy field | 1 0 28 |
| 2 | Do. | do. | do. | 1 2 5 |
| 3 | Do. | do. | Patana | 0 1 6 |
| Preliminary plan 26. | | | | |
| G 3 | Mahakumbura in Bogoda korale of Yatikinda | Pambawelketiya | Abandoned paddy field | 0 3 29 |
| Preliminary plan 39. | | | | |
| 50 | Arawakumbura in Pattipola korale of Yatikinda | Dummalagolla or Horagollakele | Cinchona | 1 0 6 |
| Preliminary plan 733. | | | | |
| 2536 | Udawadiya in Kumbalwela korale of Yatikinda | Kiriwanaketiya | Patana | 36 3 13 |
| Preliminary plan 718. | | | | |
| 2492 | Wediwela in Pattipola korale | Galdurugalapatana | Patana | 59 3 27 |
| Preliminary plan 761. | | | | |
| 2657 | Halpe in Kumbalwela korale of Yatikinda | Wakadagalapatana | Patana | 49 0 20 |
| Preliminary plan 767. | | | | |
| 2686 | Tolabowatta Udagama in Passara korale of Yatikinda | Bambaragala-allepatana | Patana and forest | 47 2 0 |
| 2688 | Do. | do. | do. | 66 1 33 |
| 2689 | Do. | do. | do. | 56 1 22 |
| 2690 | Do. | do. | do. | 5 0 14 |
| 2691 | Do. | do. | do. | 16 3 16 |
| 2692 | Do. | do. | do. | 11 3 14 |
| Preliminary plan 777. | | | | |
| 2720 | Millebedda in Passara korale of Yatikinda | Udapitiyapatana | Patana | 3 1 18 |
| Preliminary plan 813. | | | | |
| 2850 | Wattepanguwa in Bogoda korale of Yatikinda | Dodangasella | Patana and jungle | 52 2 30 |
| Preliminary plan 819. | | | | |
| 2864 | Mahakumbura in Bogoda korale of Yatikinda | Galgodahenapatana | Patana | 2 0 32 |
| Preliminary plan 866. | | | | |
| 3005 | Migolla in Kumbalwela korale of Yatikinda | Pallepinnalanda | Abandoned paddy land | 3 0 22 |
| Preliminary plan 874. | | | | |
| 3018 | Dikwella in Bogoda korale of Yatikinda | Kirawanahabissapatana | Chena | 0 0 12 |
| 3019 | Do. | Arulagawahena | do. | 0 2 15 |
| Preliminary plan 901. | | | | |
| 3126 | Illukegama in Bogoda korale of Yatikinda | Alibistennapatana | Patana | 7 1 6 |
| 3127 | Do. | Werelagodapatana | do. | 1 1 11 |
| Preliminary plan 818. | | | | |
| 2858 | Pitamaru in Yapalata korale of Wiyaluwa | Kahatagastennapatana | Patana | 141 0 0 |
| Preliminary plan 660. | | | | |
| 2341 | Tundawela in Wiyaluwa korale of Wiyaluwa | Mahapillewatta | Garden | 1 2 12 |

Upset price,—Rs. 10 per acre.

Further information regarding these lands may be obtained from the Surveyor-General, and regarding conditions of sale from the Government Agent, Province of Uva.

By His Excellency's command,

EVERARD IM THURN,
Colonial Secretary.

No. 633, P. OF U.

වස 1903 ක්වූ ජූලි මස 22 වෙනි දින කොළඹ මහසෙනෙවිතුමාගේ කාර්යාලයේ කටයුතු වූයේ.

උපරි දිනවලදී ආණ්ඩුවේ ඒකකයන්ගේ වසින් වසින් පහත සඳහන්වන ආණ්ඩුව සත්කම ඉඩම් ආණ්ඩුවේ නියෝගවලට ප්‍රකාරයට වස 1903 ක්වූ සැප්තැම්බර් මස 7 වෙනි දිනවූ සඳුදා පස්වරු 10 බදුල්ලේ කමිස්ට්‍රිකේට් වෙන්දේසිකර විකුණන්නට යෙදෙනවා ඇත.

උපරි දිනවල බදු පලයෙන් පිහිටා තිබෙන බිම්කැමැති 23යි.

සිතියම 2. අපිහිතම කියන්නා—ආණ්ඩුව.

| නො. | ගම. | ඉඩමේ නම. | අත්දම. | මහත. අ. රු. ප. |
|-------------|--|---------------------------------|--------------------|----------------|
| 1 | ගවිකිද බෝගොඩකෝරලේ පව්විපොල | කපුගහවඩආරාම | පුරන්කුඹුර | 1 0 28 |
| 2 | එම | එම | එම | 1 2 5 |
| 3 | එම | එම | පහත | 0 1 6 |
| සිතියම 26. | | | | |
| G 3 | ගවිකිද බෝගොඩකෝරලේ මහ කුඹුර | පඹවැල්කැපිත | පුරන්කුඹුර | 0 3 29 |
| 50 | ගවිකිද පව්විපොලකෝරලේ අරවාකුඹුර | දුම්මලගොල්ල නොනොත් ගොරගොල්ලකැපේ | කුසිනාසිත් වමානිමේ | 1 0 6 |
| සිතියම 733. | | | | |
| 2536 | ගවිකිද කුඹුල්වෙලකෝරලේ උඩවැහිත | කිරිවනාකැපිත | එම | 36 3 13 |
| 2492 | පව්විපොලකෝරලේ වැදිවෙල | ගල්දැරගලපහත | එම | 59 3 27 |
| සිතියම 761. | | | | |
| 2657 | ගවිකිද කුඹුල්වෙලකෝරලේ ගල්පේ | වෑකඩ පහත | එම | 49 0 20 |
| සිතියම 767. | | | | |
| 2686 | ගවිකිද පස්සරකෝරලේ නොලබොවන්නේ උඩගම | බඹරගලඇල්ලේ පහත | පහත සහ මුකලාත | 47 2 0 |
| 2688 | එම | එම | එම | 66 1 32 |
| 2689 | එම | එම | එම | 56 1 22 |
| 2690 | එම | එම | එම | 5 0 14 |
| 2691 | එම | එම | එම | 16 3 16 |
| 2692 | එම | එම | එම | 11 3 14 |
| සිතියම 777. | | | | |
| 2720 | ගවිකිද පස්සරකෝරලේ මිල්ල බැද්ද | උඩපිටියේ පහත | පහත | 3 1 18 |
| සිතියම 813. | | | | |
| 2850 | ගවිකිද බෝගොඩකෝරලේ වන්නේපංගුව | දෙඩවත්තපැල්ල | පහත සහකැපේ | 52 2 30 |
| සිතියම 819. | | | | |
| 2864 | ගවිකිද බෝගොඩකෝරලේ මහකුඹුර | ගල්ගොඩතේපේ පහත | පහත | 2 0 32 |
| සිතියම 866. | | | | |
| 3005 | ගවිකිද කුඹුල්වෙලකෝරලේ මිගොල්ල | පල්ලෙපිටියතලවද | පුරන් කුඹුර | 3 0 22 |
| සිතියම 874. | | | | |
| 3018 | ගවිකිද බෝගොඩකෝරලේ දික්වැල්ල | කිරිවානා ගැබ්සේපේ පහත | සේන | 0 0 12 |
| 3019 | එම | අරඵගහවතේන | එම | 0 2 15 |
| සිතියම 901. | | | | |
| 3126 | ගවිකිද බෝගොඩකෝරලේ ඉඵක්ගම | අලිබිස්සැන්නේ පහත | පහත | 7 1 6 |
| 3127 | එම | වැරැලගොඩ පහත | එම | 1 1 11 |
| 2858 | විසඵවමහපලාතකෝරලේ පිව්මාරුව | සහවත්තපැන්නේ පහත | එම | 141 0 0 |
| සිතියම 660. | | | | |
| 2341 | විසඵවකෝරලේ කුත්තාවෙල අක්කරකඩව ලත්භුව රූපිගල් 10. | මහපිල්ලේවත්ත | වත්ත | 1 2 12 |

මෙම ඉඩම් ගැණ වැඩිදුර කාරණා සර්වේයර්පනරුකැනගෙන් සහ විකිනීමේ කොන්දේසි ගැණ උපරි ආණ්ඩුවේ ඒකකයන්ගේගෙන්ද දුනගන්නට පුඵවන.

ගරුකර උකුමානත්වතේසේගේ ආඥාවලස,
එවරුරිඹි ඉම් කරන්,
මහසෙනෙවිතුමාගේ වමන.

No. 634, P. OF U.

Colonial Secretary's Office,
Colombo, July 24, 1903.

ON Wednesday, September 9, 1903, at 1 P.M., the Government Agent for the Province of Uva will put up to auction, at his office in the Kachcheri, the under-mentioned portions of Crown Land, on the terms authorized by Government.

Forty-eight allotments of land situated in the Badulla District of the Province of Uva.

Preliminary plan 1,058. Village—Karagastenna in Dambawinipalata, Udukinda.
Applicant—Muna Oma Lebbe.

| Lot. | Name of Land. | Name of Claimant. | Description. | Extent. | | Upset Price per Acre. Rs. |
|--|---|---|-------------------|---------|-------|---------------------------------|
| | | | | A. | R. P. | |
| 3496 | Mahatennapatana | Mohammadu Lebbe Omerudeen and Seyado Bawa Lebbe | Patana | 9 | 1 18 | 10 |
| Preliminary plan 1,036. Village—Rannanguwawa in Kiriwanagama of Kandapalla korale, Wellawaya. Applicants—Mr. De Winton and W. Podisinnu Baas. | | | | | | |
| 3430 | Maranbadda <i>alias</i> Pitigahatenna | Crown | Hilly forest land | 27 | 2 18 | 20 |
| S 117 | Palugahamullewatta | Bibilearawa Ratuhami | Low jungle | 2 | 1 36 | 10 |
| T 117 | Haltotayaya | Banda, late Arachchi | do. | 3 | 0 34 | 10 |
| Preliminary plan 623. Village—Kuruwegolla in Pattipola korale. Applicant—Nil. | | | | | | |
| 2096 | Kuruwegollapatana | Crown | Patana | 9 | 2 34 | 10 |
| 2097 | Do. | do. | do. | 11 | 2 12 | 10 |
| 2100 | Do. | do. | Patana and tea | 13 | 3 20 | 10 |
| Preliminary plan 1,353. Village—Kandatta in Udalapata, Udukinda. Applicant—Nil. | | | | | | |
| 4840 | Alagollegoda | Crown | Patana and scrub | 1 | 0 20 | 10 |
| 4841 | Do. | do. | do. | 1 | 1 22 | 10 |
| 4842 | Do. | do. | do. | 1 | 0 28 | 10 |
| Preliminary plan 1,064. Village—Kiwulegedaragama in Wiyaluwa. Applicant—Nil. | | | | | | |
| 3508 | Torapitiyenugegawahena | Crown | Chena | 1 | 1 28 | 10 |
| Preliminary plan 722. Claimant—Crown. Village. Name of Land. | | | | | | |
| T 77 | Karagahawela in Wegampattuwa of Wellasa | Jambuwatta | Old garden | 3 | 2 14 | 10 |
| Preliminary plan 459. | | | | | | |
| 1636 | Hembarawa in Bintenna korale, Bintenna | Bangiamullekumbura | Paddy land | 4 | 0 32 | 10 |
| 1637 | Do. | do. | do. | 0 | 2 5 | 10 |
| 1638 | Do. | do. | do. | 0 | 1 0 | 10 |
| Preliminary plan 437. | | | | | | |
| 1573 | Pussellawa in Wellawaya korale | Galgodakumbura | Patana | 0 | 1 7 | 10 |
| 1574 | Do. | Wannipura-arawa | do. | 0 | 1 2 | 10 |
| 1575 | Do. | Batalawatte-arawa | do. | 0 | 1 37 | 10 |
| 1576 | Do. | Kekunagaha-arawa | Paddy | 0 | 2 3 | 10 |
| 1577 | Do. | Totapola-arawa | Patana | 1 | 0 36 | 10 |
| 1578 | Do. | Aswedduma | do. | 0 | 1 32 | 10 |
| Preliminary plan 384. | | | | | | |
| 1283 | Huratgamuwa in Wellawaya korale of Wellawaya | Kolongahakumbura | Chena | 3 | 1 32 | 10 |
| 1284 | Do. | Pidkivilakumbura | do. | 2 | 1 17 | 10 |
| 1286 | Do. | Wahaleninde Muttettuwa | do. | 3 | 2 22 | 10 |
| 1287 | Do. | Gannilekumbura | do. | 1 | 2 18 | 10 |
| 1289 | Do. | Karandagahakumbura | do. | 2 | 2 28 | 10 |
| 1291 | Do. | Galpota-arawa | do. | 3 | 1 9 | 10 |
| 1294 | Do. | Miyalagahakumbura | do. | 1 | 1 8 | 10 |
| 1297 | Do. | Mighakumbura | do. | 1 | 0 30 | 10 |
| 1299 | Do. | Nikagahakumbura | do. | 2 | 1 15 | 10 |
| 1301 | Do. | Waraketiyakumbura | do. | 2 | 1 10 | 10 |
| 1302 | Do. | Migonkumbura | do. | 2 | 1 27 | 10 |
| 1304 | Do. | Miyagoyikumbura | do. | 1 | 3 2 | 10 |
| 1306 | Do. | Batarawekumbura | do. | 2 | 2 15 | 10 |
| Preliminary plan 383. | | | | | | |
| 1281 | Telulla in Wellawaya korale of Wellawaya | Dematawewa-arawa | Chena | 16 | 2 0 | 10 |
| Preliminary plan 230. | | | | | | |
| 597 | Sadinahela in Wellawaya korale of Wellawaya | Sadinahelakele | Forest and patana | 20 | 0 12 | 10 |
| Preliminary plan 80. | | | | | | |
| 210 | Hewanekumbura in Udapalata korale of Udukinda | Maragaha-ela | Patana | 1 | 2 36 | 10 |
| 211 | Do. | Galmessa-ela | do. | 5 | 1 13 | 10 |
| 214 | Do. | Nidangoda | do. | 2 | 2 22 | 10 |
| Preliminary plan 63. | | | | | | |
| 165 | Wegedara in Yatipalata korale of Udukinda | Imbulagahapatana | Patana | 3 | 0 20 | 10 |

| Lot. | Village. | Name of Land. | Description. | Upset Price | |
|-----------------------|--|-------------------|--------------|---------------------|------------------|
| | | | | Extent. A. R. P. | per Acre. Rs. |
| Preliminary plan 51. | | | | | |
| 118 | Talagahagedara in Oyapalata korale of Wiyaluwa | Hawankeletenna | Patana | 5 3 9 | 10 |
| Preliminary plan 31. | | | | | |
| S 3 | Karagahawela in Wegam pattu of Wellassa | Kalugalakele | Forest | 212 0 0 | 10 |
| T 3 | Do. | Galapitabadda | do. | 61 0 0 | 10 |
| U 3 | Do. | Galapitabaddohena | Old chena | 4 0 36 | 10 |
| V 3 | Do. | do. | do. | 1 0 20 | 10 |
| Y 3 | Do. | Galapitabadda | Forest | 81 1 0 | 10 |
| Preliminary plan 587. | | | | | |
| 2429 | Ranbawadigama in Medapalata korale of Udukunda | Lena | Chena | 10 3 25 | 10 |
| 2430 | Do. | do. | do. | 23 3 20 | 10 |

Further information regarding these lands may be obtained from the Surveyor-General, and regarding conditions of sale from the Government Agent, Province of Uva.

By His Excellency's command,
EVERARD IM THURN,
Colonial Secretary.

No. 634, P. OF U.

වම 1903 ක්වු ජුලි මස 24 වෙනි දින කොළඹ මහසෙනෙකාරිස්ථලානාන්තේනේ කන්තෝරුවේදී.

දිසාලේ ආණ්ඩුවේ ඒජන්ත ජනරාල්වරයාගේ විසින් මෙහි පහත සඳහන්වන ආණ්ඩුව සන්තක ඉඩම් ආණ්ඩුවේ නිකුත්වනු ප්‍රකාරව වම 1903 ක්වු නැපතැම්බු මස 9 වෙනි දින වදා පස්වරු 10 බදුල්ලේ කවිවෙරියේදී වෙන්දේසිකර විකුණන්නට යෙදෙනවා ඇත.

උඩ දිසාලේ බදු පලාතේ පිහිටා තිබෙන බිම්කැබලි 48යි.

සිතියම 1,058. ඉල්ලුම්කාරයා—මුනා මොලොමිනේ.

අයිතිකම් කිසිත්තා—මහමදුලොමිනේ මමරදිගේ සහ සෙසියදාමා ලොමිනේ. පවත්නා මහත. ගහන.

| නො. | මම. | ඉඩමේ නම. | අන්දම. | අ රු. ප. | රු. |
|--|-----------------------------------|------------------------------|--------------------|----------|-----|
| 3496 | උඩුකිඳු දඹවිතිපලාත කරගස් කැන්න | මහකැන්නේපහන | පහන | 9 1 18 | 10 |
| සිතියම 1,036. අයිතිකම් කිසිත්තා—නානා මාදර්සයිඩු. ඉල්ලුම්කාරයා—සී. විවික්කිගේ සහ පොහිසි.සෙසිය.ස්. | | | | | |
| 3430 | වෙල්ලවාගේ කන්දපල්ලකෝරලේ රනන්ගුවාව | වරන්බද්ද නොගොත් රිසි ගහකැන්න | කඳු සහිත මුකලා | 27 2 18 | 20 |
| අයිතිකම් කිසිත්තා—බිබිලආරුම් රතුකාමි. | | | | | |
| S 117 | වෙල්ලවාගේ කන්දපල්ලකෝරලේ රනන්ගුවාව | පවහනමුල්ලේවන | බිම්කැපල් | 2 1 36 | 10 |
| අයිතිකම් කිසිත්තා—බන්ඩා හිටපුආරම්මි. | | | | | |
| T 117 | එම | කල්කොට්තය | එම | 3 0 34 | 10 |
| සිතියම 623. | | | | | |
| 2096 | ගවිකිඳු පව්වපොලකෝරලේ කුරුවිංකාලල | කුරුවිංකාලලේපහන | පහන | 9 2 34 | 10 |
| 2097 | එම | එම | එම | 11 2 12 | 10 |
| 2100 | එම | එම | පහන සහ හේ | 13 3 20 | 10 |
| සිතියම 1,353. අයිතිකම් කිසිත්තා—ආණ්ඩුව. | | | | | |
| 4840 | උඩුකිඳු උඩපලාත කන්දන්ත | ආලොලේලේපහ.ඩ | පහන සහ සිහින් කැලේ | 1 0 20 | 10 |
| 4841 | එම | එම | එම | 1 1 22 | 10 |
| 4842 | එම | එම | එම | 1 0 28 | 10 |
| සිතියම 1,064. | | | | | |
| 3508 | මහඵලේ කිටුලේගෙදරගම | කොරපිටියේ නුගේගාමා හේන | හේන | 1 1 28 | 10 |
| සිතියම 722. | | | | | |
| T 77 | වෙල්ලුස්සේ වැගන්පන්තුවේ කරගහවෙල | පම්බුකහවන්ත | පරනවන්ත | 3 2 14 | 10 |
| සිතියම 459. | | | | | |
| 1636 | බන්තැන්නේ බන්තැන්න කෝරලේ ගෙඹරව | බන්තැන්නමුල්ලේකුඹුර | කුඹුර | 4 0 32 | 10 |
| 1637 | එම | එම | එම | 0 2 5 | 10 |
| 1638 | එම | එම | එම | 0 1 0 | 10 |
| සිතියම 437. | | | | | |
| 1573 | වැල්ලවාගේකෝරලේ පුස්සල්ලාව | කල්ගෙඩකුඹුර | පහන | 0 1 7 | 10 |
| 1574 | එම | වන්තිපුරආරව | එම | 0 1 2 | 10 |
| 1575 | එම | මහලවන්තේආරව | එම | 0 1 37 | 10 |
| 1576 | එම | කැකුනගහආරව | කුඹුර | 0 2 3 | 10 |
| 1577 | එම | කොට්පොලආරව | පහන | 1 0 36 | 10 |
| 1578 | එම | අස්පැද්දම | එම | 0 1 32 | 10 |

| නො. | නම. | ඉඩමේ නම. | අන්දම. | පවත්ගත්ත | |
|-------------|-----------------------------------|------------------------|---------------|----------------|----------|
| | | | | මහත. අ. රු. ප. | ගණන. රු. |
| සිතියම 384. | | | | | |
| 1283 | වැල්ලවාසේ වැල්ලවාසකෝරලේ හුරක්කමුව | කොලොන්නගකුඹුර | සේන | 3 | 1 32 10 |
| 1284 | එම | පිට්ටිලකුඹුර | එම | 2 | 1 17 10 |
| 1286 | එම | මහලේනිව්දේ මුක්කෙට්ටුව | එම | 3 | 2 22 10 |
| 1287 | එම | ගත්තිලේකුඹුර | එම | 1 | 2 18 10 |
| 1289 | එම | කරදගකකුඹුර | එම | 2 | 2 28 10 |
| 1291 | එම | ගල්පොනඅරුව | එම | 3 | 1 9 10 |
| 1294 | එම | මිලගකකුඹුර | එම | 1 | 1 8 10 |
| 1297 | එම | මිගකකුඹුර | එම | 1 | 0 30 10 |
| 1299 | එම | නිකගකකුඹුර | එම | 2 | 1 15 10 |
| 1301 | එම | වරකැව්ගෙකුඹුර | එම | 2 | 1 10 10 |
| 1302 | එම | මිගොක්කුඹුර | එම | 2 | 1 27 10 |
| 1304 | එම | දියගොසිකුඹුර | එම | 1 | 3 2 10 |
| 1306 | එම | බන්දාරදේකුඹුර | එම | 2 | 2 15 10 |
| සිතියම 383. | | | | | |
| 1281 | වැල්ලවාසේ වැල්ලවාසකෝරලේ කෙට්ටිල | දෙමට්ටුවේඅරුව | එම | 16 | 2 0 10 |
| සිතියම 230. | | | | | |
| 597 | වැල්ලවාසකෝරලේ සදින ගෙල | සදිනගෙලකැලේ | මුකලාන සහ පහන | 20 | 0 12 10 |
| සිතියම 80. | | | | | |
| 210 | උඩුකිඳු උඩපලාන ගැවනේ කුඹුර | මරගකආල | පහන | 1 | 2 36 10 |
| 211 | එම | ගල්මස්සේආල | එම | 5 | 1 13 10 |
| 214 | එම | නිදන්ගොඩ | එම | 2 | 2 22 10 |
| සිතියම 63. | | | | | |
| 165 | උඩුකිඳු ගව්පලානකෝරලේ වෑගදර | ඉඹුල්ගකපහන | එම | 3 | 0 20 10 |
| සිතියම 51. | | | | | |
| 118 | විකට්ටමගපලානකෝරලේ තලගකගෙදර | ගැවන්කැලේගැවන | එම | 5 | 3 9 10 |
| සිතියම 31. | | | | | |
| S 3 | වෙල්ලස්සේවැගන්පන්කුවේ කරගකවෙල | කට්ටගකකැලේ | මුකලාන | 212 | 0 0 10 |
| T 3 | එම | ගලපිට්ටුවැද්ද | එම | 61 | 0 0 10 |
| U 3 | එම | ගලපිට්ටුවැද්දේසේන | පරන සේන | 4 | 0 36 10 |
| V 3 | එම | එම | එම | 1 | 0 20 10 |
| Y 3 | එම | ගලපිට්ටුවැද්ද | මුකලාන | 81 | 1 0 10 |
| සිතියම 587. | | | | | |
| 2429 | උඩුකිඳු මැදපලානකෝරලේ රත්කට්ටියම | ලෙන | සේන | 10 | 3 25 10 |
| 2430 | එම | එම | එම | 23 | 3 20 10 |

අක්කරයකට ඉක්කුව රුපියල් 10යි.
 මෙම ඉඩම ගැණ වැසිදර කාරනා සර්වේඤ්චන්ද්‍රකැවගෙන් සහ විකිනීමේ කොන්දේසි ගැණ උෞම් ආණ්ඩුවේ ඒජන්ත උන්නාන්සේසේගෙන්ද දහගත්තට ප්‍රමිත.
 ගරුතර උතුමානන්වගන්සේසේ ආඥාවලෙස,
 එමගර්ති ඉම් තරන්,
 මහසෙනෙකාරීස් මමිස.

No. 635, P. OF U. Colonial Secretary's Office, Colombo, July 29, 1903.

ON Friday, September 11, 1903, at 1 P.M., the Government Agent for the Province of Uva will put up to auction, at his office in the Kachcheri, the under-mentioned portions of Crown Land, on the terms authorized by Government.

Thirty-four allotments of land situated in the Badulla District of the Province of Uva.
 Preliminary plan 1,043. Applicant—Nil.
 Claimant—Crown.

| Lot. | Village. | Name of Land. | Description. | Extent. A. R. P. |
|------|---------------------------------------|-----------------|--|---------------------|
| 3459 | Mahawela in Buttala korale of Buttala | Karabotawekele | Forest | 1 1 16 |
| 3460 | Do. | Karabotawewatta | Abandoned garden, planted about 50 years ago by one Punchirala Aratchi | 0 1 17 |

| Lot. | Village. | Name of Land. | Description. | Extent. A. R. P. |
|------|---|--|--------------------------|---------------------|
| | | Preliminary plan 848. Claimant—Crown. | | |
| 2953 | Mahawelagama in Dehiwinipalata korale of Udukinda | Wandurugommana | Patana | 9 3 19 |
| | | Preliminary plan 841. Claimant—Crown. | | |
| 2938 | Kinigama in Mahapalata korale of Udukinda | Valitennegoda | Patana | 2 3 24 |
| | | Preliminary plan 829. Claimant—Crown. | | |
| 2906 | Alupota in Kandukara korale of Buttala | Hulanpolapatana | Patana | 1 0 38 |
| 2907 | Do. | Sohonpolawatta | Garden | 0 3 20 |
| 2908 | Do. | Aralugahapatana | do. | 0 1 4 |
| 2909 | Do. | do. | Patana | 0 0 13 |
| | | Preliminary plan 789. Claimant—Crown. | | |
| 2744 | Kebellawela in Mahapalata korale of Udukinda | Udulpotapatana | Patana | 0 0 30 |
| | | Preliminary plan 265. Claimant—Crown. | | |
| O 27 | Gurupanwela in Palwatta korale of Bintenna | Bambarannawele | Chena | 7 2 35 |
| | | Preliminary plan 535. Claimant—Menika Duraya. | | |
| R 59 | Hepola in Wegam pattu of Wellassa Kotugodahena | | Low jungle | 5 0 33 |
| | | Preliminary plan 947. Claimant—Crown. | | |
| 3264 | Hanapola in Nilgala korale of Wellassa | Bogahakumburewatiya | Chena | 1 1 5 |
| 3268 | Do. | Dimbulgahauhane | Paddy field | 0 3 4 |
| | | Preliminary plan 894. Claimant—Crown. | | |
| 3106 | Tundawelagama in Wiyaluwa korale of Wiyaluwa | Peelagawamukalana | Forest | 1 0 15 |
| | | Preliminary plan 1,953. Claimant—Crown. | | |
| 6286 | Pangaragammana in Bintenna korale of Bintenna | Kudawewa Alutpotamukalana | Forest | 0 3 18 |
| 6287 | Do. | do. | do. | 3 3 30 |
| 6288 | Do. | do. | do. | 0 1 24 |
| 6289 | Do. | do. | do. | 0 1 0 |
| 6290 | Do. | do. | do. | 1 3 0 |
| 6291 | Do. | do. | do. | 1 2 0 |
| 6292 | Do. | do. | do. | 1 0 9 |
| 6293 | Do. | do. | do. | 0 1 10 |
| 6294 | Do. | do. | do. | 1 0 11 |
| 6295 | Do. | do. | do. | 2 0 18 |
| 6296 | Do. | do. | do. | 1 2 31 |
| 6297 | Do. | do. | do. | 0 1 19 |
| | | Preliminary plan 2,310. Claimant—Crown. Applicant—E. H. Edwards, Esq. | | |
| 7455 | Arawkumbura in Pattipola korale of Yatikinda | Kitulbeddekele | Patana and jungle | 55 1 20 |
| | | Preliminary plan 2,964. Claimant—Crown. | | |
| 8808 | Bakmilanda in Oyapalata korale of Wiyaluwa | — | Forest | 216 1 0 |
| 8809 | Do. | — | Patana | 96 3 0 |
| | | Preliminary plan 1,060. | | |
| 3500 | Lunapottawelagama in Udapalata of Udukinda | Wattagodapatana | Patana | 2 0 26 |
| | | Applicants—Nipuna, Badderala, and Dingirimalaya. Claimant—Crown. | | |
| 3502 | Lunupottawelagama in Udapalata of Udukinda | Welimitiyawepatana | Patana | 3 1 16 |
| | | Preliminary plan 3,148. Claimant—Crown. | | |
| 9002 | Udapanguwa in Pattipola korale of Yatikinda | Lunugalatalawa | Patana and forest land | 33 2 27 |
| | | Preliminary plan 3,224. Claimant—Crown. | | |
| 9111 | Talakumbura in Wiyaluwa korale of Wiyaluwa | Millagahahena | Coffee | 1 1 25 |
| | | Preliminary plan 3,249. Claimant—Crown. | | |
| 9170 | Bopitiya in Wiyaluwa korale of Wiyaluwa | Polkojjuwawatta | Plantains and vegetables | 1 1 17 |

Upset price,—Rs. 10 per acre.

Further information regarding these lands may be obtained from the Surveyor-General, and regarding the conditions of sale from the Government Agent, Province of Uva.

By His Excellency's command,
EVERARD IM THURN,
Colonial Secretary.

| කො. | නම. | ඉඩම් නම. සිතියම 3,224. | අක්ෂම. | ඌතක. අ. රු. ප. |
|------|---|-----------------------------|-----------------|-------------------|
| 9111 | විශ්වවිද්‍යා විශ්වවිද්‍යාලයේ කලාකුමාර | මල්ලකතෙන්න සිතියම 3,249. | කෝපි | 1 1 25 |
| 9170 | විශ්වවිද්‍යා විශ්වවිද්‍යාලයේ බෝධිපිටිය | පොල්කොටුවේවත්ත | කෙසෙල් සහ එලවළු | 1 1 17 |

අක්කරයකට ලක්ෂ්‍ය රුපියල් 10.
මෙම ඉඩම් ගණ වැඩිදුර කාරණා සර්වමසර්වකරුණාදායකයන් සහ විකිනීමේ කොන්දේසි ගැන
ලැබ ආණ්ඩුවේ ඒර්ස්ට්‍රොනමාන්ස්මේන්ට් දුකගස්තට ප්‍රථමය.

ගරුකර උතුමානවකන්සේගේ ආඥාවලෙස,
එවරුර්ඩ් ඉම් හර්ස්,
මහසෙනෙකාරීස් වමන:

No. 636, P. OF U. Colonial Secretary's Office,
Colombo, July 29, 1903.

ON Monday, September 14, 1903, at 1 P.M., the Government Agent for the Province of Uva will put up at auction, at his office in the Kacheheri, the under-mentioned portions of Crown Land, on the terms authorized by Government.

Thirty allotments of land situated in the Badulla District of the Province of Uva.
Preliminary plan 416. Village—Kurugama in Wellawaya korale of Wellawaya.

| Lot. | Name of Land. | Name of Claimant. | Description. | Extent. A. R. P. |
|-------|--|--|--------------|---------------------|
| I 50 | Moragahatenna | Mrs. Jackson | Patana | 2 1 17 |
| 1401 | Meda-arawa | Crown | do. | 1 1 24 |
| 1402 | Deiyannearawa | do. | Chena | 1 0 0 |
| 1403 | Bulutwattearawa | do. | do. | 1 0 23 |
| 1404 | Girawagearawa | do. | do. | 0 0 28 |
| 1405 | Lindemulla | do. | do. | 0 0 18 |
| 1409 | Kandearawa | do. | Patana | 0 1 36 |
| 1410 | Weruketiya-arawa | do. | do. | 0 2 12 |
| J 50 | Iluktennakumbura | Mamune Tambi | Paddy | 1 2 15 |
| 1413 | Kandetta | Crown | Patana | 0 2 22 |
| 1415 | Batalawattearawa | do. | do. | 0 3 18 |
| 1416 | Gamaralagearawa | do. | do. | 1 1 28 |
| 2888 | Preliminary plan 826. Webaddapatana | Village—Ketakela in Soranatotata korale of Wiyaluwa. Crown | Patana | 82 1 20 |
| 9342 | Preliminary plan 3,350. — | Village—Metigahatenna in Oyapalata korale of Wiyaluwa. Crown | Forest | 1 2 26 |
| 9740 | Preliminary plan 3,513. Udakanattepahaliya | Village—Digalle Udagama in Bogoda korale of Yatikinda. Crown | Paddy | 1 0 38 |
| A 137 | Preliminary plan 1,700. Spring Valley | Village—Namunukula in Rilpola korale of Yatikinda. Spring Valley Coffee Company | Forest | 3 0 17 |
| 521 | Preliminary plan 186. Wiharahela | Village—Rukattana in Kandapalla korale of Wellawaya. Crown | Patana | 3 1 36 |
| 1548 | Preliminary plan 430. Dambagaswiridiya | Village—Kurugama in Wellawaya korale of Wellawaya. Crown | Paddy | 3 1 10 |
| 1551 | Preliminary plan 432. Ambagahawelakumbura | Village—Kurugama in Wellawaya korale of Wellawaya. Crown | Paddy | 1 0 24 |
| 1552 | Do. | do. | do. | 1 3 10 |
| 2591 | Preliminary plan 745. Kahambiliyatta | Village—Mahawelagama in Dehiwinipalata korale of Udukinda. Crown | Deniya | 0 1 17 |
| 2594 | Tithimbili attekanduredeniya | do. | do. | 0 0 14 |
| 2596 | Gamakapalla | do. | Patana | 0 1 8 |
| 2598 | Tithimbiliyattedeniya | do. | Deniya | 0 0 9 |
| 2599 | Do. | do. | do. | 0 0 38 |
| 2603 | Gamakapalledeniya | do. | do. | 0 0 30 |
| 2605 | Gamakapalla | do. | Forest | 0 1 2 |
| 3153 | Preliminary plan 915. Kambaranghamullahena | Village—Meda-oya in Pangaragammana wasama of Bintenna. Crown | Chena | 5 3 27 |
| 1568 | Preliminary plan 436. Pussellawa | Village—Pussellawa in Wellawaya korale of Wellawaya. Crown | Patana | 0 0 34 |
| 3330 | Preliminary plan 971. Werapokunabeddehena | Village—Siyambalawinna in Bintenna korale of Bintenna. Crown | Chena | 3 1 20 |

Upset price,—Rs. 10 per acre.
Further information regarding these lands may be obtained from the Surveyor-General, and regarding conditions of sale from the Government Agent, Province of Uva
By His Excellency's command,
EVERARD IM THURN,
Colonial Secretary.

No. 636, P. OF U.

වස 1903 නවු ජුලි මස 29 වෙනි දින කොළඹ මහජනකාරී සඳුරැකියාවේ කටයුතු වැඩිදිය.

ලංකා දිසාවේ ආණ්ඩුවේ ඒර්ත්තලයකාන්තේ විසින් ලේඛි පහත සඳහන්වන ආණ්ඩුව සන්තක ඉඩම් ආණ්ඩුවේ නියෝගවල ප්‍රකාරයට වස 1903 නවු සැප්තැම්බර් මස 14 වෙනි දිනවු සඳු පස්වරු 10 බදුල්ලේ කව්වෙරියේදී වෙන්දේසිකර විකුණන්නට අයදනවා ඇත.

ලංකා දිසාවේ බදු පලයේ පිහිටා තිබෙන බිම්කැබලි 30ක්.

සිතියම 416. අයිතිකම් කීරන්නා—ජන්සන්තෝනා.

| කො. | නම. | ඉඩමේ නම. | අත්දම. | මහත. අ. රු. ප. |
|-------|--|---|--------|----------------|
| I 50 | වැල්ලවායේ වැල්ලවාය කෝරලේ කුරුගම | මොරතහතැන්න | පහත | 2 1 17 |
| | | අයිතිකම් කීරන්නා—ආණ්ඩුව. | | |
| 1401 | එම | මැදදැරුව | එම | 1 1 24 |
| 1402 | එම | දෙසින්නේදැරුව | භේන | 1 0 0 |
| 1403 | එම | බුලත්වත්තේදැරුව | එම | 1 0 23 |
| 1404 | එම | ගිරවගොරුව | එම | 0 0 28 |
| 1405 | එම | ලීදෙමුල්ල | එම | 0 0 18 |
| 1409 | එම | කන්දොරුව | පහත | 0 1 36 |
| 1410 | එම | වේරකැටියොදැරුව | එම | 0 2 12 |
| | | අයිතිකම් කීරන්නා—වැවුගේ ගමබි. | | |
| J 50 | එම | ඉළිකැත්තේ කුඹුර | කුඹුර | 1 2 15 |
| | | අයිතිකම් කීරන්නා—ආණ්ඩුව. | | |
| 1413 | එම | කන්දුගම | පහත | 0 2 22 |
| 1415 | එම | බහලවත්තේදැරුව | එම | 0 3 18 |
| 1416 | එම | ගමරුගොනේ රුව | එම | 1 0 28 |
| | | සිතියම 826. | | |
| 2888 | එකළුම සොරතොටොටකෝරලේ කැටිකැලේ | වැඩැද්දේ පහත | එම | 82 1 20 |
| | | සිතියම 3,350. | | |
| 9342 | එකළුම බහලවත්තකෝරලේ මැවිගහතැන්න | වැඩැද්දේ කුඹුර | මුකලාන | 1 2 26 |
| | | සිතියම 3,370. | | |
| 9740 | අවිකිද බෝගොඩකෝරලේ දිගල්ලේ උඩගම | උඩකනත්තේ පහලිය | කුඹුර | 1 0 38 |
| | | සිතියම 1,700. අයිතිකම් කීරන්නා—ස්ට්‍රික්වැලි කෝපි කම්පැනිය. | | |
| A 137 | අවිකිද ඊල්පොලකෝරලේ තවුනුකුර | ස්ට්‍රික්වැලි | මුකලාන | 3 0 17 |
| | | සිතියම 186. අයිතිකම් කීරන්නා—ආණ්ඩුව. | | |
| 521 | වැල්ලවායේ කන්දපල්ලකෝරලේ රුක්අත්තන | මහාරහෙල | පහත | 3 1 36 |
| | | සිතියම 430. | | |
| 1548 | වැල්ලවායේ වැල්ලවායකෝරලේ කුරුගම | දම්ගස්විට්ටිය | කුඹුර | 3 1 10 |
| | | සිතියම 432. | | |
| 1551 | එම | අම්ගහවෙලකුඹුර | එම | 1 0 24 |
| 1552 | එම | එම | එම | 1 3 10 |
| | | සිතියම 745. | | |
| 2591 | උඩුකිද දෙහිවිට්ටිය මහ වෙලගම | කහම්ලියන්න | දෙකිය | 0 1 17 |
| 2594 | එම | තිනිඹිලියන්තේකඳුරොදෙකිය | එම | 0 0 14 |
| 2596 | එම | ගමකපල්ල | පහත | 0 1 8 |
| 2598 | එම | තිනිඹිලියන්තේදෙණිය | දෙකිය | 0 0 9 |
| 2599 | එම | එම | එම | 0 0 38 |
| 2603 | එම | ගමකපල්ලොදෙකිය | එම | 0 0 30 |
| 2605 | එම | ගමකපල්ල | මුකලාන | 0 1 2 |
| | | සිතියම 915. | | |
| 3153 | බිත්තැන්නේ පහරගමගමන වසමෙමැදබිහ | කාමරත්තහවුලකේන | භේන | 5 3 27 |
| | | සිතියම 436. | | |
| 1568 | වැල්ලවායේ වැල්ලවාය කෝරලේ පුස්පල්ලාව | පුස්පල්ලාව | පහත | 0 0 34 |
| | | සිතියම 971. | | |
| 3330 | බිත්තැන්නේ බිත්තැන්න කෝරලේ සිංහලාචින්න | වේරපොකුගේ බැද්දේභේන | භේන | 3 1 20 |

අක්කරයකට ලක්සුව රු. 10යි.

මෙම ඉඩම් කැණ වැඩිදුර කාරණා සර්වේශ්වර්තනලයකාන්තේගෙන් සහ විකිනීමේ කොන්දේසි කැණ ලංකා ආණ්ඩුවේ ඒර්ත්තලයකාන්තේගෙන්ද දැනගන්නට පුළුවන.

ගරුකර උතුමානත්වකන්තේගේ ආඥාවලය,
එවර්ඩ් ඉම් හර්න්,
මහජනකාරී සඳුරැකියා.

LAND SALES IN THE PROVINCE OF SABARAGAMUWA.

Lease of Crown Plumbago Land Gorokgahahena at Masimbula.

NOTICE is hereby given that at 2 P.M. on Tuesday, September 15, 1903, the Government Agent of the Province of Sabaragamuwa will sell by public auction, at the Ratnapura Kachcheri, the lease of the right to dig plumbago for five years in the following Crown land in Atakalan korale near Rakwana.

2. The person whose bid is accepted by the Government Agent, subject to the approval of and confirmation by Government, will be required to pay one-tenth of the amount at once in cash.

3. Within thirty days after communication of the approval of Government, the person whose bid is accepted shall pay three years' rent to the Government Agent at Ratnapura Kachcheri and enter into a bond for the fulfilment of the conditions on which the bid is accepted, and for the payment of the amount in due dates.

The lessee shall submit monthly accounts to the Government Agent, and shall pay to Government a royalty of 10 per cent. on all plumbago of Rs. 300 a ton and upwards in value, and a royalty of 5 per cent. on all plumbago below Rs. 300 a ton in value, and in the case of other minerals not exceeding 20 per cent. of the value thereof.

Provided that the lessee shall not pay both royalty and rent for plumbago in respect of the lease, but only such one of them as may be the greater amount.

Upset price for rent, Rs. 100 per acre per annum.

Further information can be obtained from the Government Agent at Ratnapura—

List of Lands.

Preliminary Plan 890.

| Lot. | Name of Land. | Extent. | |
|-------|---------------|---------|-------|
| | | A. | R. P. |
| 2498 | Gorokgahahena | 11 | 3 38 |
| 2498½ | Do. | 11 | 3 38 |
| 2499 | Do. | 1 | 3 7 |

Ratnapura Kachcheri, G. SAXTON,
July 23, 1903. Government Agent.

මජ්ඣමුලල පිහිටා තිබෙන ගොරොක්ගහගේන නදැති මිනිරන්සේයේ බද්ද.

ආටකලක් රෝරලේ රක්ෂාකට කිට්ටු මජ්ඣමුලල ගන ගළ පිහිටා තිබෙන මෙහි පහත සඳහන් වන රජයේ ගන ගළ මට්ටම ආරාදු පහක් ඇතුලත මිනිරන් කාරගැනීමේ බලය සමරනු පලාගේ ආණ්ඩුමේ ඒජන්තවරයන්ගේ ප්‍රසව් මස 1903 වසර සැප්තැම්බර් මස 15 වෙනි අඟහරුවාද පස්වරු 2න් කැපීමට ප්‍රසිද්ධ වෙන්දේසියක් පිටුකරනවා ඇත.

2. ආණ්ඩුව විසින් සවිකරීමට ගත් ඒජන්තවරයන්ගේ ප්‍රසව් බාරගත්ව ගොරොක් ගුල්ලීමේ මුදලින් දහ බෙත් පොටසක් අත්පිට ගෙවීමට මිනිසුන්.

3. ගුල්ලීමේ ආණ්ඩුව විසින් සවිකරනු ලබන දුඹුම්දත් දවස් හිකක් ඇතුලතද ආත් අවුරුද්දක බදු මුදල් ගෙවීමක් බද්දේ අකාරයට පිලිපැදීම සඳහා සහ හිසි දිනවලට මුදල් ගෙවීම ආදිය ගැන මජ්ඣමුලල බැඳෙතට මිනිසුන්.

4. වැඩිපුර කාරණා රත්කපුරේ ආණ්ඩුමේ මහ ඒජන්තවරයන්ගේ අනුමැතියෙන් පවත්වන.

5. බදු ගැනුම්කාරයා විසින් මාසපතා ආණ්ඩුමේ ඒජන්තවරයන්ගේ අනුමැතියෙන් එවන්ව මිනුවන් ඇර වෙත් එකක් රුපියල් 300ට සහ ඊට වැඩිගතත් වරින් මිනිරන්වලට සිසෙට දහස බැගින්ද, රුපියල් 200ට අඩුගතත් වරින් මිනිරන්වලට සිසෙට පහ බැගින්ද, වෙනත් ලෝක වර්ධිතව සිසෙට විස්සට වැඩිකරවන ගතකන්ද ආණ්ඩුමේ කොටස ගැනීමට ගෙවීමට මිනිසුන්.

බදු ගැනුම්කාරයා විසින් බදු මුදල සහ ආණ්ඩුමේ කොටසක් දෙකක් ගෙවීමට මිනිසුන්. ගෙවීමට මිනිසුන්ගේ ඒදෙකක් ගතව වැඩිවෙන එකකට පමණක.

ලත්සුව අත්කරගතට අවුරුද්දට රුපියල් සිහසෙයි.
ඉඩම ලැයිස්තුව.
ජලාන කඩදැසිය 890.

| කට්ටිය. | ඉඩමේ නම. | මිම්තරම. |
|---------|-------------|----------|
| 2498 | ගොරොක්ගහගේන | 11 3 38 |
| 2498½ | එම. | 11 3 38 |
| 2499 | එම | 1 3 37 |

ජී. සැක්ස්ටන්,
ආණ්ඩුමේ ඒජන්ත මහත.

මස 1903 කවුරු මස 23 වෙනි දින රත්කපුරේ කමිටේවරයෙකු.

No. 504, P. OF S.

Colonial Secretary's Office,
Colombo, July 22, 1903.

ON Tuesday, September 8, 1903, at 1 P.M., the Government Agent for the Province of Sabaragamuwa will put up to auction, at his office in Ratnapura, the under-mentioned portions of Crown Land, on the terms authorized by Government.

Twelve allotments of land situated in the Nawadun korale of the Ratnapura District of the Province of Sabaragamuwa.

Preliminary plan 723. Village - Ilhubbuluwa and Dimiyawa.

| Lot. | Name of Land | Name of Claimant. | Description. | Extent. | | Upset Price per Acre. |
|---|------------------------------------|----------------------------|------------------|----------|------|-----------------------|
| | | | | A. R. P. | Rs. | |
| I 89 | Bulatwelhena | J. Punchi Banda and others | Chena | 27 | 2 30 | 30 |
| K 89 | Do. | do. | do. | 38 | 2 14 | 30 |
| N 89 | Katupotehena | do. | Forest and chena | 29 | 1 18 | 60 |
| S 89 | Malagalewattehena | G. Heenhami and others | Chena | 10 | 0 2 | 30 |
| T 89 | Bandulahamigehena and other chenas | do. | do. | 72 | 0 0 | 60 |
| Preliminary plan 628. Village—Moratota. | | | | | | |
| 1909 | Bogahawitiyemukulana | Crown | Forest | 0 | 0 35 | 10 |
| 1910 | Palakapapumukulana | do. | do. | 8 | 2 6 | 15 |
| S 79 | Ankanewattehena | K. Mudalihami and others | Chena | 3 | 3 22 | 10 |
| 1913 | Gahaladodamukulana | Crown | Forest | 3 | 3 2 | 15 |
| T 79 | Waduressegodahena | P. Malbinduwa and others | Chena | 1 | 2 39 | 10 |
| 1914 | Bandaramukulana | Crown | Forest | 1 | 0 16 | 15 |
| U 79 | Waduressehena | K. Mudalihami and others | Chena | 1 | 2 10 | 10 |

Further information respecting these lands may be obtained from the Surveyor-General, and respecting the conditions of sale from the Government Agent, Province of Sabaragamuwa.

By His Excellency's command,
EVERARD IM THURN,
Colonial Secretary.

No. 504, P. OF S.

වර්ෂ 1903 ජූලි මස 22 වෙනි දින කොළඹ මහසෙනසුනාධිපතිවරයාගේ කන්තෝරුවේදීය.

සුඛරගමු දිසාවේ රත්නපුරේ ඒජන්තවරයාගේ විසින් මෙහි පහත සඳහන්වන ආණ්ඩුව සන්තක ඉඩම් ආණ්ඩුවේ නියෝගවල ප්‍රකාරයට වර්ෂ 1903 ජූලි සැප්තැම්බර් මස 8 වෙනි දින අගනරුවාද පස්වරු 1 ව රත්නපුරේ කවිචේරියේදී වෙන්දේසිකර විකුණන්නට ගෙදෙනවා ඇත.

සුඛරගමු දිසාවේ රත්නපුර පලාතේ කවුදුන්කෙරුල් කොට්ඨාසයේ පිහිටා තිබෙන බිම්කැබලි.

සිතියම 723. ගම්—ඉසුම්පුටු සහ දම්සාව.

| නො. | ඉඩමේ නම. | අයිතිකම් කියවන්නා. | අන්දම. | පටන්ගන්න | |
|------|------------------------------|----------------------------|---------------|-----------|------|
| | | | | මහත. ගණන. | රු. |
| I 89 | මුලන්වැල්ගේන | ජේ. ප්‍රවීඩන්ඩා සහ තවත් අය | හේන | 27 | 2 30 |
| K 89 | එම | එම | එම | 38 | 2 14 |
| N 89 | සුපුටොත්තේගේන | එම | මුකලාන සහ හේන | 29 | 1 18 |
| S 89 | මලගලවත්තේගේන | ජී. හික්කාමි සහ තවත් | හේන | 10 | 0 2 |
| T 89 | බන්දුලභාමිගේ හේන සහ තවත් හේන | එම | එම | 72 | 0 0 |
| 1909 | බෝගහවිවේදමුකලාන | සිතියම 628. ගම්—මොරතොට. | මුකලාන | 0 | 0 35 |
| 1910 | පලකපාදමුකලාන | ආණ්ඩුව | එම | 8 | 2 6 |
| S 79 | අත්කනේපත්තේගේන | හේ. මුදලිභාමි සහ තවත් | හේන | 3 | 3 22 |
| 1913 | ගහලදෙබිමුකලාන | ආණ්ඩුව | මුකලාන | 3 | 3 2 |
| T 79 | වදුරැස්සේකොඩගේන | පී. මල්හික්දවා සහ තවත් | හේන | 1 | 2 39 |
| 1914 | බන්ඩාරමුකලාන | ආණ්ඩුව | මුකලාන | 1 | 0 16 |
| U 79 | වදුරැස්සේගේන | හේ. මුදලිභාමි සහ තවත් අය | හේන | 1 | 2 10 |

මේ ඉඩම් සම්බන්ධ වැඩිදුර කාරණා මිනිස්සුන් දෙපාර්තමේන්තුවේ ප්‍රධානතුමාගෙන්ද, විකිනීමේ කොන්දේසි සම්බන්ධ කාරණා සුඛරගමු පලාතේ මහඒජන්තවරයාගේගෙන්ද දැනගන්නට පුළුවන.

ගරුකර උතුමානත්වයක්ගෙන් ආයුබලය,
එවරුර්ඩ් ඉම් හර්න්,
මහසෙනසුනාධිපතිවරයා.

No. 505, P. OF S.

Colonial Secretary's Office,
Colombo, July 23, 1903.

ON Tuesday, September 15, 1903, at 1 P.M., the Government Agent for the Province of Sabaragamuwa will put up to auction, at his office in Ratnapura, the under-mentioned portions of Crown Land, on the terms authorized by Government.

Ten allotments of land situated in the Kuruwiti korale of the Ratnapura District of the Province of Sabaragamuwa.

Preliminary plan 673. Village—Eknelligoda.

| Lot. | Name of Land. | Name of Claimant. | Description. | Extent. | | Upset Price per Acre. Rs. |
|--|--------------------|---------------------|--------------|---------|-------|---------------------------|
| | | | | A. | R. P. | |
| X 85 | Gonamaditchelanda | Eknelligoda estate | Scrub | 4 | 0 13 | 15 |
| 2036 | Ela-aturamukalana | Crown | Mukalana | 1 | 0 10 | 25 |
| Y 85 | Galpillahena | Eknelligoda estate | Chena | 28 | 1 25 | 10 |
| Z 85 | Teyaigewatta | T. Kirianchiya | Garden | 0 | 1 3 | 10 |
| 2044 | Tennahena-atura | Eknelligoda estate | Forest | 0 | 3 34 | 25 |
| 2045 | Do. | do. | do. | 4 | 3 18 | 25 |
| F 86 | Tennahenaismatta | Eknelligoda Dissawa | Scrub | 4 | 1 16 | 10 |
| 2047 | Iluktenahena-atura | Crown | Forest | 10 | 0 12 | 25 |
| Preliminary plan 4,661. Villages—Kuruwita and Millawitiya. | | | | | | |
| G 77 | Kuruwitaowita | Crown | Owita | 3 | 3 7 | 30 |
| Q 77 | Boragodadeniya | do. | Deniya | 3 | 1 19 | 15 |

Further information respecting these lands may be obtained from the Surveyor-General, and respecting the conditions of sale from the Government Agent, Province of Sabaragamuwa.

By His Excellency's command,
EVERARD IM THURN,
Colonial Secretary.

No. 505, P. OF S.

වර්ෂ 1903 ජූලි මස 23 වෙනි දින කොළඹ මහසෙනසුනාධිපතිවරයාගේ කන්තෝරුවේදීය.

සුඛරගමු දිසාවේ රත්නපුරේ ඒජන්තවරයාගේ විසින් මෙහි පහත සඳහන්වන ආණ්ඩුව සන්තක ඉඩම් ආණ්ඩුවේ නියෝගවල ප්‍රකාරයට වර්ෂ 1903 ජූලි සැප්තැම්බර් මස 15 වෙනි දින අගනරුවාද පස්වරු 1 ව රත්නපුරේ කවිචේරියේදී වෙන්දේසිකර විකුණන්නට ගෙදෙනවා ඇත.

සුඛරගමු දිසාවේ රත්නපුරේ පලාතේ කැට්ටිචේරියේදී පිහිටා තිබෙන බිම්කැබලි.

සිතියම 673. ගම්—එක්කැලියොඩ.

| නො. | ඉඩමේ නම. | අයිතිකම් කියවන්නා. | අන්දම. | පටන්ගන්න | |
|------|----------------|--------------------|---------|-----------|------|
| | | | | මහත. ගණන. | රු. |
| X 85 | ගෝතමහික්කේලන්ද | එක්කැලියොඩ මුදල් | කැකිල්ල | 4 | 0 13 |
| 2036 | ආලාතුරමුකලාන | ආණ්ඩුව | මුකලාන | 1 | 0 10 |
| Y 85 | ගල්පිල්ලගේන | එක්කැලියොඩ මුදල් | හේන | 28 | 1 25 |
| Z 85 | තෙහාගේවත්ත | වී. කිරිඅත්තිහා | වත්ත | 0 | 1 3 |

| නො. | ඉඩමේ නම. | අයිතිකම් කිසිවකු. | අන්දම. | එවකගන | |
|------|------------------|---------------------------------------|---------|---------|------|
| | | | | මහක. | ගනක. |
| 2044 | කැත්තගේදොර | එක්කැලියොඩ බුදුලේ | බුකලාන | 0 3 34 | 25 |
| 2045 | එම | එම | එම | 4 3 18 | 25 |
| F 86 | කැත්තගේන ඉස්වත්ත | එක්කැලියොඩ දිසාම | කැකිල්ල | 4 1 16 | 10 |
| 2047 | ඉළක්කැත්තගේනදොර | ආණ්ඩු | බුකලාන | 10 0 12 | 25 |
| G77 | කුරුමිඳුමුටු | සිතියම 4,661. ගල—කුරුමිට සහ මල්ලමිමි. | බිඳිට | 3 3 7 | 30 |
| Q77 | බොරගොඩදෙහි | ආණ්ඩුව | දෙහිය | 3 1 19 | 15 |

මේ ඉඩම් සම්බන්ධ වැඩිදුර කාරණ මිනිස්සුරු දෙපාර්තමේන්තුවේ ප්‍රධානතුමාගෙන්ද, විනිසුම් කොන්දේසි සම්බන්ධ කාරණ සබරගමුවලාංචන මහජීවත්තරුන්ගෙන්ද දැනගත්ව පුළුවන.

සරුකර උතුමානවකන්සේගේ ආඥාවලස,
එවරුර්ඩ් ඉම් හර්න්,
මහසෙකුකාරිජ වමික.

LAND SALES IN THE WESTERN PROVINCE.

Continued from page 2719.

No. 1,589, W. P.

Colonial Secretary's Office,
Colombo, July 30, 1903.

ON Thursday, September 17, 1903, at 12 noon, the Hon. the Government Agent for the Western Province will put up to settlement at the Ja-ela Resthouse, the under-mentioned portions of Crown Land, on the terms authorized by Government.

One hundred and ninety-five allotments of land situated in the Ragam pattu of the Alutkuru korale south of the Western Province.

| Lot. | Name of Land. | Name of Claimant. | Description. | Extent. A. R. P. | Fees for Certi- |
|------|----------------------|--|--------------|---------------------|---|
| | | | | | ificate of Quiet Possession. Rs. c. |
| 211 | Dangahakumbura | Edirisurimohottigey Martina Saram and others | Field | 1 2 7 | 6 0 |
| 212 | Dangahaowita | Jayaweera-arachchigey Don Jornis Appuhami | Owita | 0 0 9 | 3 50 |
| 213 | Dangahakumbura | do. | Field | 1 1 14 | 6 0 |
| 214 | Puwakgahakumbura | Hapuarachchigey Don Jelis Appu | do. | 0 2 11 | 3 50 |
| 215 | Totapola | Crown land | Owita | 0 0 38 | 3 50 |
| 216 | Meditigahakumbura | Hapuarachchigey Don Sardiel Appuhamy and others | Field | 4 1 10 | 13 50 |
| 217 | Do. | Jayaweera-arachchigey Don Jornis Appuhamy | do. | 1 1 15 | 6 0 |
| 218 | Dangahakumbura | Edirisurimohottigey Miguel Saram | do. | 4 2 11 | 13 50 |
| 219 | Do. | Malahagey Johanis Appu | do. | 0 2 38 | 3 50 |
| 220 | Endurakumbura | Ederisurimohottigey Hendrick Saram | do. | 2 0 9 | 8 50 |
| 221 | Do. | Hapuarachchigey Don Siman Appuhamy and others | do. | 5 0 31 | 18 0 |
| 222 | Munamalghakumbura | Wijesinha Arachchigey Bastian Perera, Notary, and others | do. | 3 0 8 | 11 0 |
| 223 | Pahorototeduakumbura | P. J. L. Vanderstraaten, Proctor | do. | 0 1 33 | 3 50 |
| 224 | Kahatagahawatta | Decerecagey Machohami | Old garden | 0 3 31 | 3 50 |
| 225 | Munamalghakumbura | Makewetigey Paules Perera | Field | 0 1 20 | 3 50 |
| 226 | Wetakeiyagahakumbura | Jayaweera-arachchigey Don Jornis Appuhamy | do. | 0 3 11 | 3 50 |
| 227 | Kahatagahawatta | Decerecagey Machohami and Makewetigey Paules Perera | Old garden | 0 1 23 | 3 50 |
| 228 | Diulgahakumbura | Edirisurimohottigey Bastian Saram and others | Field | 1 3 5 | 6 0 |
| 229 | Attikkagahawatta | do. | Old garden | 0 3 38 | 3 50 |
| 230 | Kajugahakumbura | Decerecagey Machohami | Field | 3 0 33 | 11 0 |
| 231 | Do. | Makewetigey Johanis Perera and others | do. | 0 3 5 | 3 50 |
| 232 | Wetakeiyagahakumbura | Makewetigey Franciskoe Perera and Hapanalanagey Cornis Appu and others | do. | 6 2 13 | 20 50 |

| Lot. | Name of Land. | Name of Claimant. | Description. | Extent. A. R. P. | Fees for Certi- |
|------|--------------------------------------|--|-----------------|---------------------|-------------------------------------|
| | | | | | cate of Quiet Possession. Rs. c. |
| 233 | Kajugahakumbura | Makewittigej Nicholas Perera | Field | 1 0 35 | 6 0 |
| 234 | Madangahawatta | do. | Old garden | 0 2 3 | 3 50 |
| 235 | Do. | Hapanalanagey Luinas Appu and others | do. | 0 1 39 | 3 50 |
| 236 | Kajugahaowitakumbura | Hapanalanagey Cornis Appu and others | Field | 1 2 22 | 6 0 |
| 237 | Madangahaowita | Makewittigej Nicholas Perera | Owita | 0 0 15 | 3 50 |
| 238 | Munamalgalhakumbura | Decerecagey Machohami | Field | 0 1 18 | 3 50 |
| 239 | Madangahawatta | Makewattigej Dedrake Perera and Pannewellegey Don Christian Appuhamy | Old garden | 1 0 4 | 6 0 |
| 240 | Dangahakumbura | Edirisurimohottegey Hendrick Saram | Field | 1 3 38 | 6 0 |
| 241 | Dangahaowita | do. | Owita | 0 0 29 | 3 50 |
| 242 | Dangahakumbura | Wahaletantrigej Gopanis Appu and others | Field | 0 3 38 | 3 50 |
| 243 | Do. | Edirisurimohottigej Bastian Saram and others | do. | 1 2 38 | 6 0 |
| 244 | Do. | Meinarepitiagey Don Louis Karunaratna, Vel-vidane Arachchi, and others | do. | 4 2 20 | 3 50 |
| 245 | Dangahaowita | do. | Owita | 0 3 0 | 3 50 |
| 246 | Madangahawatta | Decerecagey Machohami | Old garden | 1 1 9 | 6 0 |
| 247 | Do. | Makewettigej Juliana Perera | do. | 3 1 27 | 11 0 |
| 248 | Madangahaowita | Makewettigej Publis Perera and Makewettigej Nicholas Perera | Owita | 0 1 8 | 3 50 |
| 249 | Halketi yakumbura | Mallecagey Lian Alwis, Mallicagey Santiago Alwis, Mallecagey Jacob Alwis, and Mallecagey Gabriel Alwis | Field | 13 0 33 | 52 50 |
| 250 | Yattetorakumbura | Welleseregey Samil Fernando and Wellesreegey Tepanis Fernando | do. | 1 2 20 | 6 0 |
| 251 | Do. | Nissanga Hendrick Fernando Karunanayaka, Peace Officer | do. | 0 2 16 | 3 50 |
| 252 | Do. | Nissanga Siman Fernando and others | do. | 0 1 39 | 3 50 |
| 253 | Do. | Arumadure Raphael Fernando | do. | 0 1 25 | 3 50 |
| 254 | Do. | Nissanga Hendrick Fernando Karunanayaka, Peace Officer | do. | 0 1 29 | 3 50 |
| 255 | Do. | Nissanga Siman Fernando and others | do. | 0 1 25 | 3 50 |
| 256 | Do. | Nissanga Hendrick Fernando Karunayaka, Peace Officer | do. | 0 0 24 | 3 50 |
| 257 | Do. | do. | do. | 0 0 13 | 3 50 |
| 258 | Do. | Arumadure Raphael Fernando | do. | 0 0 23 | 3 50 |
| 259 | Do. | Kanganagey Pedro Anthony and others | do. | 0 2 18 | 3 50 |
| 260 | Do. | Endehandy Parseana Fernando and Nissanga Hendrick Fernando Peace Officer | do. | 0 3 11 | 3 50 |
| 261 | Do. | Welleseregey Samil Fernando, Annavi, and Wellasuregey Japanis Fernando | do. | 0 3 18 | 3 50 |
| 262 | Do. | Kongenegey Francina Fernando | do. | 0 3 30 | 3 50 |
| 263 | Do. | Kongenegey Francina Fernando and Pedro Anthony and others | do. | 0 3 10 | 3 50 |
| 264 | Do. | Arumadure Raphael Fernando | do. | 0 1 22 | 3 50 |
| 265 | Do. | Endehandy Panseana Fernando and others | do. | 0 1 33 | 3 50 |
| 266 | Do. | Kongenegey Pedro Anthony and others | do. | 0 2 19 | 3 50 |
| 267 | Do. | Mallicagey Santiago Allis and others | do. | 1 0 21 | 6 0 |
| 268 | Do. | Nissanga Hendrick Fernando | do. | 0 2 13 | 3 50 |
| 269 | Do. | Nissanga Nickolas Fernando and others | do. | 0 2 38 | 3 50 |
| 270 | Do. | Hettiadure Miguel Fernando and Alegiadore Paulu Fernando | do. | 1 1 26 | 6 0 |
| 271 | Do. | Attegey Juan Silva | do. | 0 2 22 | 3 50 |
| 272 | Do. | Nissanga Thomas Fernando | do. | 0 2 26 | 3 50 |
| 273 | Yattetoraowita | do. | Owita | 0 0 12 | 3 50 |
| 274 | Yattetorakumbura | Attegey Santiago Silva | Field | 2 3 23 | 8 50 |
| 275 | Do. | Nissanga Hendrick Fernando Karunanayaka Peace Officer | do. | 2 3 19 | 8 50 |
| 276 | Do. | Kongenegey Pedro Anthony | do. | 1 0 4 | 6 0 |
| 277 | Do. | Allegiature Christian Soyza | do. | 1 0 20 | 6 0 |
| 278 | Wealekumbura | Attegey Christian Silva | do. | 0 2 28 | 3 50 |
| 279 | Maragahagodella | Crown | Threshing floor | 0 0 19 | — |
| 280 | Simangekumbura and Kahatagahakumbura | Hitenadura Abliena Silva Gunsekera, Police Vidane, and others | Field | 5 2 38 | 18 0 |

| Lot. | Name of Land. | Name of Claimant. | Description. | Extent. A. R. P. | Fees for Certificates of Quiet Possession. | |
|------|-----------------------------------|---|--------------|---------------------|--|----|
| | | | | | Rs. | c. |
| 281 | Kadjugahakumbura | Hettige Dona Anohami | Field | 27 1 9 | 75 | 30 |
| 282 | Kadjugahawatta | do. | Old garden | 1 0 8 | 6 | 0 |
| 283 | Kadjugahawatta | do. | do. | 0 2 37 | 3 | 50 |
| 284 | Kongahawatta and Malagahawatta | Don Johanis Vijeyegunatilako Jayasekera Appubamy and others | do. | 6 0 34 | 20 | 50 |
| 285 | Kongahawatta and Kadurugahawatta | Don Miguel Amerasekara Senaviratna, Notary | do. | 2 2 5 | 8 | 50 |
| 286 | Kongahawatta | Gammenegey Dona Silohami and others | do. | 2 1 5 | 8 | 50 |
| 287 | Yonduaewatta | Welleseregey Palis Fernando and others | do. | 0 1 32 | 3 | 50 |
| 288 | Do. | Attegey Thomas Silva, Nissanga Siman Fernando, and Welleseregey Sarah Fernando | do. | 0 0 25 | 3 | 50 |
| 289 | Do. | Hitinadure Deonis Silva | do. | 0 2 32 | 3 | 50 |
| 290 | Do. | Kongenegey Pedro Anthony and others | do. | 0 2 0 | 3 | 50 |
| 291 | Do. | Nissanga Andris Fernando and others | do. | 0 0 37 | 3 | 50 |
| 292 | Kongahawatta | Mallicagey Selestina Allis | do. | 0 0 23 | 3 | 50 |
| 293 | Do. | Mallicagey Pedro Allis | do. | 0 0 23 | 3 | 50 |
| 294 | Delgahawatta | Attegey Juan Silva, Attegey Bastian Silva, and Mallicagey Selestian Alwis | do. | 0 3 8 | 3 | 50 |
| 295 | Do. | Welleseregey Santiago Fernando and others | do. | 0 3 1 | 3 | 50 |
| 296 | Higgahawatta | Arumadure Raphael Fernando | do. | 0 2 19 | 3 | 50 |
| 297 | Delgahawatta | Nissanga Nicholas Fernando and others | do. | 0 2 9 | 3 | 50 |
| 298 | Do. | Nissanga Siman Fernando | do. | 0 1 29 | 3 | 50 |
| 299 | Do. | Nissanga Thomas Fernando | do. | 0 1 34 | 3 | 50 |
| 300 | Do. | Alegiadure Christian Soya | do. | 0 2 14 | 3 | 50 |
| 301 | Do. | Nissanga Domingo Fernando and others | do. | 0 1 9 | 3 | 50 |
| 302 | Do. | Nissanga Hendrick Fernando Karunanayaka, Peace Officer | do. | 0 1 25 | 3 | 50 |
| 303 | Do. | Nissanga Thomas Fernando and Nissanga Agustina Fernando | do. | 0 0 27 | 3 | 50 |
| 304 | Do. | Welleseregey Sarah Fernando and others | do. | 0 0 28 | 3 | 50 |
| 305 | Do. | Welleseregey Anthony Fernando | do. | 0 0 24 | 3 | 50 |
| 306 | Talagahawatta | Welleseregey Samil Fernando, Annavi, and Welleseregey Tepanis Fernando | do. | 0 1 23 | 3 | 50 |
| 307 | Do. | Hettiadure Miguel Fernando | do. | 0 0 34.50 | 3 | 50 |
| 308 | Talagahawatta and Kahatagahawatta | Nissanga Hendrick Fernando | do. | 0 3 35 | 3 | 50 |
| 309 | Talagahawatta | Attegey Jornis Silva and Mallicagey Selestina Allis | do. | 0 2 1.50 | 3 | 50 |
| 310 | Do. | Atnawellegey Gabriel Fernando | do. | 0 0 36 | 3 | 50 |
| 311 | Do. | Welleseregey Thomas Fernando | do. | 0 0 37 | 3 | 50 |
| 312 | Do. | Welleseregey Jacob Fernando, Annavi | do. | 0 1 5 | 3 | 50 |
| 313 | Kahatagahawatta | Welleseregey Manuel Fernando | do. | 0 1 23 | 3 | 50 |
| 314 | Siembalagahawatta | Welleseregey Tepanis Fernando | do. | 0 3 34 | 3 | 50 |
| 315 | Katakalahawatta | Endelandy Ponseana Fernando | do. | 0 1 33 | 3 | 50 |
| 316 | Kahatagahawatta | Welleseregey Abliona Fernando | do. | 0 1 23 | 3 | 50 |
| 317 | Do. | Hitinadure Selestina Silva | do. | 0 1 24 | 3 | 50 |
| 318 | Katakalahawatta | do. | do. | 0 0 30 | 3 | 50 |
| 319 | Kahatagahawatta | Hitinadure Selestina Silva, Hitinadure Juan Silva, and Mawattegey Agustina Fernando | do. | 0 1 27.50 | 3 | 50 |
| 320 | Siembalagahawatta | Welleseregey Thomas Fernando and others | do. | 0 3 19.75 | 3 | 50 |
| 321 | Do. | Welleseregey Thomas Fernando | do. | 0 0 21.25 | 3 | 50 |
| 322 | Do. | Hitinadure Selestina Silva | do. | 0 1 5.50 | 3 | 50 |
| 323 | Do. | Mallicagey Lien Allis, Arachchi | do. | 0 1 15.75 | 3 | 50 |
| 324 | Do. | Hitinadure Selestina Silva and others | do. | 0 2 18.50 | 3 | 50 |
| 325 | Kongahawatta | Attenayeke Kelamenti Fernando | do. | 1 0 14 | 6 | 0 |
| 326 | Do. | Mallicagey Pedro Allis | do. | 0 3 24 | 3 | 50 |
| 327 | Do. | Nissanga Philippu Fernando and others | do. | 0 1 18.50 | 3 | 50 |
| 328 | Do. | Welleseregey Anthony Fernando and others | do. | 0 1 23 | 3 | 50 |
| 329 | Do. | Mawittigegey Agustina Fernando and others | do. | 0 0 29 | 3 | 50 |
| 330 | Telebegahawatta | Attegey Thomas Silva, Nissanga Siman Fernando, and Welleseregey Sarah Fernando | do. | 0 0 34.25 | 3 | 50 |
| 331 | Do. | Nissanga Andris Fernando | do. | 0 1 36.50 | 3 | 50 |

| Lot. | Name of Land. | Name of Claimant. | Description. | Extent. A. R. P. | Fees for Certi- |
|------|-------------------|---|--------------|---------------------|--|
| | | | | | icates of Quiet Possession. Rs. c. |
| 332 | Kongahawatta | Hettiadure Anthony Fernando | Old garden | 0 0 23 | 3 50 |
| 333 | Telembagahawatta | Hettiadure Anthony Fernando and Nissanga Hendrick Fernando, Peace Officer | do. | 0 1 14-50 | 3 50 |
| 334 | Do. | Kongenegey Pedro Anthony and others | do. | 0 1 13-25 | 3 50 |
| 335 | Do. | Kongenegey Francina Fernando and others | do. | 0 1 14-25 | 3 50 |
| 336 | Do. | Kongenegey Pedro Anthony and others | do. | 0 1 21-50 | 3 50 |
| 337 | Do. | Attegey Miguel Silva | do. | 0 1 2-50 | 3 50 |
| 338 | Kongahawatta | Wijeyemanegay Denis Fernando | do. | 0 1 20-50 | 3 50 |
| 339 | Do. | Chandradura Bastian de Silva and others | do. | 0 1 13-25 | 3 50 |
| 340 | Do. | Welleseregey Manuel Fernando Gurunanse and others | do. | 0 0 37 | 3 50 |
| 341 | Do. | Nissanga Selestina Fernando and others | do. | 0 0 23 | 3 50 |
| 342 | Bogahawatta | Chandradura Bastian de Silva and others | do. | 0 3 26 | 3 50 |
| 343 | Kongahawatta | Hitinadure Andris Silva and others | do. | 0 0 18-50 | 3 50 |
| 344 | Siembalagahawatta | Hitinadure Selestina Silva and others | do. | 0 0 25-50 | 3 50 |
| 345 | Bogahawatta | Atmedelegey Palona Fernando | do. | 0 1 12 | 3 50 |
| 346 | Do. | Attegey Andris Silva | do. | 0 1 12 | 3 50 |
| 347 | Kongahawatta | Chandradura Bastian de Silva and others | do. | 0 1 34 | 3 50 |
| 348 | Do. | Hettiadure Anthony Fernando | do. | 0 0 38 | 3 50 |
| 349 | Do. | Chandradura Bastian de Silva and others | do. | 0 1 4-50 | 3 50 |
| 350 | Ketikalagahawatta | Hitinadura Selestina Silva and others | do. | 0 0 38-75 | 3 50 |
| 351 | Do. | Welleseregey Thomas Fernando and others | do. | 0 1 30-75 | 3 50 |
| 352 | Do. | Kongenegey Pedro Anthony | do. | 0 1 27-50 | 3 50 |
| 353 | Kahatagahawatta | Nissanga Hendrick, Peace Officer, and Alegeadura Palona Fernando | do. | 0 1 13 | 3 50 |
| 354 | Talagahawatta | Welleseregey Jacob Fernando, Annavi | do. | 0 0 34 | 3 50 |
| 355 | Do. | Kongenegey Pedro Anthony and others | do. | 0 1 0 | 3 50 |
| 356 | Do. | Endahandy Ponseana Fernando and others | do. | 0 0 10 | 3 50 |
| 357 | Do. | Nissanga Hendrick Fernando Karunanayaka, Peace Officer, and others | do. | 0 0 22 | 3 50 |
| 358 | Do. | Welleseregey Samil Fernando, Annavi, and Welleseregey Tepanis Fernando | do. | 0 0 30 | 3 50 |
| 359 | Do. | Kongenegey Pedro Anthony and others | do. | 0 0 12 | 3 50 |
| 360 | Do. | Welleseregey Tepanis Fernando and others | do. | 0 0 37 | 3 50 |
| 361 | Do. | Welleseregey Thomas Fernando | do. | 0 0 24 | 3 50 |
| 362 | Do. | Nissanga Hendrik Fernando Karu- nanayaka, Peace Officer | do. | 0 0 31 | 3 50 |
| 363 | Do. | Hittiadure Miguel Fernando | do. | 0 0 22 | 3 50 |
| 364 | Bangalawawatta | Hitinadura Mathes Silva and Maha- duragey Silvestry Fernando | do. | 1 3 9 | 6 0 |
| 365 | Etembagahawatta | Mallicagey Jacob Allis | do. | 0 1 35 | 3 50 |
| 366 | Do. | Nissanga Marthinoe Mendis, Annavi | do. | 0 1 22 | 3 50 |
| 367 | Do. | Attegey Jornis Silva and Aruma- dura Selestina Fernando | do. | 0 0 37 | 3 50 |
| 368 | Alubogahawatta | Arumadura Raphael Fernando and others | do. | 0 1 34 | 3 50 |
| 369 | Meelagahawatta | Welleseregey Thomas Fernando | do. | 1 2 12 | 6 0 |
| 370 | Kahatagahawatta | Moregodegey Marthalis Pientoe, Registrar | do. | 0 1 17 | 3 50 |
| 371 | Do. | Welleseregey Jacob Fernando, Annavi | do. | 2 0 11-50 | 8 50 |
| 372 | Delgahawatta | Welleseregey Bastian Fernando | do. | 0 3 35-50 | 3 50 |
| 373 | Do. | Nissanga Rubel Mendis, Annavi | do. | 1 0 31 | 6 0 |
| 374 | Wakedekumbura | Endahandy Juan Fernando and Endahandy Franciscoe Fernando | Field | 1 0 30 | 6 0 |
| 375 | Kahatagahawatta | Nissanga Hendrick Fernando Karu- nanayaka, Peace Officer | Old garden | 0 1 30 | 3 50 |
| 376 | Kongahawatta | Ettagey Annastasia Silva | do. | 0 3 4-75 | 3 50 |
| 377 | Do. | Welleseregey Jacob Fernando, Annavi | do. | 0 1 22 | 3 50 |

| Lot. | Name of Land. | Name of Claimant. | Description. | Extent. A. R. P. | Fees for Certi- |
|------|---|--|--------------|---------------------|--|
| | | | | | ficates of Quiet Possession. Rs. c. |
| 378 | Kongahawatta | Kongenegey Marsel Anthony and others | Old garden | 0 1 13.50 | 3 50 |
| 379 | Paleawatta | Attegey Juan Silva | do. | 0 2 4 | 3 50 |
| 380 | Kongahawatta | Mallicagey Adrian Allis, late Arachchi | do. | 0 1 38.25 | 3 50 |
| 381 | Simangekumburaowita | Mallecegey Lian Allis and Attegey Juan Silva | Owita | 0 0 14 | 3 50 |
| 382 | Simangekumburaowita and Kahatagahaowita | Hitinadura Ablicna Silva Gunasekera, Police Vidane, and others | do. | 0 2 7.50 | 3 50 |
| 383 | Simangekumbura | Mallecegey Lian Allis and Attegey Juan Silva | Field | 0 2 36 | 3 50 |
| 384 | Do. | Mallecegey Francisco Allis | do. | 1 1 12 | 6 0 |
| 385 | Leanemullawatta | Mallecegey Lean Allis and Mallecegey Jacob Allis Gurananse | Old garden | 0 1 38 | 3 50 |
| 386 | Do. | Mallecegey Francisco Allis | do. | 1 0 32 | 6 0 |
| 387 | Do. | Attegey Anattana Silva | do. | 0 0 5 | 3 50 |
| 388 | Do. | Dingia | do. | 0 0 29 | 3 50 |
| 389 | Kahatagahawatta | Wellesirigeey Jacob Fernando, Annavi | do. | 0 1 25.50 | 3 50 |
| 390 | Ambagahawatta | Nissanga Marthina Mendis, Annavi and others | do. | 0 2 17.50 | 3 50 |
| 391 | Do. | Attegey Juan Silva | do. | 0 3 20 | 3 50 |
| 392 | Do. | Welleseregey Topanis Fernando | do. | 1 0 15 | 6 0 |
| 393 | Kongahawatta and Paragahawatta | Mallicagey Abraham Allis | do. | 1 1 35 | 6 0 |
| 394 | Millagahawatta | Attegey Juan Silva | do. | 0 3 15 | 3 50 |
| 395 | Do. | Mallecegey Adrian Allis, late Arachchi | do. | 1 2 13.50 | 6 0 |
| 396 | Arulugahakumbura | Gammenegey Dona Selahami and Sanne Thamby | Field | 2 1 24 | 8 50 |
| 397 | Arulugahawatta | do. | Old garden | 0 1 14.50 | 3 50 |
| 398 | Madugahawatta | do. | do. | 1 2 9 | 6 0 |
| 399 | Leanemullewatta | Mepagelegey Elias Perera and others | do. | 0 3 10 | 3 50 |
| 400 | Leanemulleowita | do. | Owita | 0 1 13.50 | 3 50 |
| 401 | Leanemullekumbura | do. | Field | 3 0 9 | 11 0 |
| 402 | Leanemullewatta | do. | Old garden | 0 2 37 | 3 50 |
| 403 | Megahawatta | Meinarepetiagey Don Louis Karunaratne, Vev-vidane Arachchi | do. | 0 2 17.25 | 3 50 |
| 404 | Megahaowita | Do. | Owita | 0 1 21 | 3 50 |
| 405 | Megahawatta | Meinarepetiagey Don Agonis Appuhami and others | Old garden | 1 1 5 | 6 0 |

Certificates of quiet possession will be issued to the present claimants of these lands on payment of the fees noted against lots. The fees due must be paid on the day of settlement itself. When two or more lots are adjoining each other and are claimed by the same claimant, one certificate will be issued on application.

Further information respecting these lands may be obtained from the Surveyor-General, and regarding the conditions of sale from the Hon. the Government Agent, Western Province.

By His Excellency's command,
EVERARD IM THURN,
Colonial Secretary.

No. 1,589, W. P.

වර්ෂ 1903 ජූලි මස 30 වෙනි දින කොළඹ
මහසෙනසුනාගාරයේදී පවත්වන ලද සඳහන් කරුණු.

බස්නාහිර දිසාවේ වංශාධිපති ආණ්ඩුවේ එස්. ජයවර්ධන මහතා විසින් මෙහි පහත සඳහන් වෛත සහකාර සහකාරවරුන්ගේ නිකුත් කළ ප්‍රකාරයට වර්ෂ 1903 ජූලි මස 17 වෙනි දින බ්‍රහස්පතින්දා දවස 12 වැනි තානාප්පේදී වෙස්දේසියර සිසිලකරයන්ට සෙදෙනවා ඇත.

බස්නාහිර දිසාවේ දකුණු අළුත්කරුණේරලේ රාමමංගලයේ පිහිටා තිබෙන බිම්කැබලි. 195.

| නො. | ඉඩමේ නම. | අයිතිකරු නිකුත් නා. | අන්දම. | සහකාර පහසුකරු සට මෙහි සහකාර පහසුකරු. | |
|-----|---------------|---------------------------------------|--------|--------------------------------------|------------|
| | | | | මහත. | පුතු බිඳල. |
| | | | | අ. රු. ප. | රු. ග. |
| 211 | දන්තකඳුකුර | ඊ. මල්ලිකා සරම් සහ තවත් | කුකුර | 1 2 7 | 6 0 |
| 212 | දන්තකඳුකුර | ඊ. දෙව් ජෙරනිස් අප්පුහාමි | කුකුර | 0 0 9 | 3 50 |
| 213 | දන්තකඳුකුර | එම | කුකුර | 1 1 14 | 6 0 |
| 114 | පුවක්කකඳුකුර | එම්. දෙව් ජීලිස් අප්පුහාමි | එම | 0 2 11 | 3 50 |
| 215 | තොටපොල | ආණ්ඩුව | කුකුර | 0 0 38 | 3 50 |
| 216 | මැඩිනිකකඳුකුර | එම්. දෙව් සර්දේසියර අප්පුහාමි සහ තවත් | කුකුර | 4 1 10 | 13 50 |
| 217 | එම | ඊ. දෙව් ජෙරනිස් අප්පුහාමි | එම | 1 1 15 | 6 0 |
| 218 | දාගකඳුකුර | ඊ. මහලේ සරම් | එම | 4 2 11 | 13 50 |
| 219 | එම | ඇම්. තොහානිස් අප්පු | එම | 0 2 38 | 3 50 |

| නො. | ඉඩමේ නම. | අයිතියට නිකුත්කරු. | අන්දම. | මහත. | | සහතික පත්‍රය | | |
|-----|------------------|--|----------|-----------|--------|---------------------|----|----|
| | | | | අ. රු. ප. | රු. ස. | කට ගෙවිය යුතු මුදල. | | |
| 220 | ඉදුරකුඹුර | ජ. ගෙනදික් සරම් | කුඹුර | 2 | 0 | 9 | 8 | 50 |
| 221 | එම | එච්. දෙව් සිමන් අප්පුකාම සහ තවත් | එම | 5 | 0 | 31 | 18 | 0 |
| 222 | මුනමල්ගහකුඹුර | ඩබ්ලිව්. බස්නියන් පෙරේරා සහ නොතාරිස් සහ තවත් | එම | 3 | 0 | 8 | 11 | 0 |
| 223 | පාහොරනගුඹුරකුඹුර | පී. ජේ. ඇල්. වැන්ඩර්ස්ට්‍රාට්ටන් පෙරකුඹුරු මහත්මයා | එම | 0 | 1 | 33 | 3 | 50 |
| 224 | කහවගහවත්ත | ඩී. මව්වොහාමි | පරන වගාව | 0 | 3 | 31 | 3 | 50 |
| 225 | මුනමල්ගහකුඹුර | ඇම්. පව්ලිය පෙරේරා | කුඹුර | 0 | 1 | 20 | 3 | 50 |
| 226 | වෑටකෙසිතාගහකුඹුර | ජේ. දෙව් ජොරනිස් අප්පුකාම | එම | 0 | 3 | 11 | 3 | 50 |
| 227 | කහවගහවත්ත | ඩී. මව්වොහාමි සහ ඇම්. පව්ලිය පෙරේරා | පරන වගාව | 0 | 1 | 23 | 3 | 50 |
| 228 | දිබුල්ගහකුඹුර | ජ. බස්නියන් සරම් සහ තවත් | කුඹුර | 1 | 3 | 5 | 6 | 0 |
| 229 | අච්චික්කහවත්ත | එම | පරන වත්ත | 0 | 3 | 38 | 3 | 50 |
| 230 | කපුගහකුඹුර | ඩී. මව්වොහාමි | කුඹුර | 3 | 0 | 33 | 11 | 0 |
| 231 | එම | ඇම්. ගොතානිස් පෙරේරා සහ තවත් | එම | 0 | 3 | 5 | 3 | 50 |
| 232 | වෑටකෙසිතාගහකුඹුර | ඇම්. ප්‍රායසිස්කා පෙරේරා සහ එච්. කොරනිස් අප්පු සහ තවත් | එම | 6 | 2 | 13 | 20 | 50 |
| 233 | කපුගහකුඹුර | ඇම්. නිකුල් ප්‍රේරා | කුඹුර | 1 | 0 | 35 | 6 | 0 |
| 234 | මාදන්ගහවත්ත | එම | පරන වගාව | 0 | 2 | 3 | 3 | 50 |
| 235 | එම | එච්. ලුච්චිස් අප්පු සහ තවත් | එම | 0 | 1 | 39 | 3 | 50 |
| 236 | පුගහඹව්වකුඹුර | එච්. කොරනිස් අප්පු සහ තවත් | කුඹුර | 1 | 2 | 22 | 6 | 0 |
| 237 | මාදන්ගහඹව්ව | ඇම්. නිකුල් ප්‍රේරා | ඹව්ව | 0 | 0 | 15 | 3 | 50 |
| 238 | මුනමල්ගහකුඹුර | ඩී. මව්වොහාමි | කුඹුර | 0 | 1 | 18 | 3 | 50 |
| 239 | මාදන්ගහවත්ත | ඇම්. ප්‍රේරා සහ පී. දෙව් ක්‍රිස්නියන් අප්පුකාමි | පරන වගාව | 1 | 0 | 4 | 6 | 0 |
| 240 | දන්ගහකුඹුර | ජ. ගෙනදික් සරම් | කුඹුර | 1 | 3 | 38 | 6 | 0 |
| 241 | දන්ගහඹව්ව | එම | ඹව්ව | 0 | 0 | 29 | 3 | 50 |
| 242 | දන්ගහකුඹුර | ඩබ්ලිව්. කෙපානිස් | කුඹුර | 0 | 3 | 38 | 3 | 50 |
| 243 | එම | ජ. බස්නියන් සරම් සහ තවත් | එම | 1 | 2 | 38 | 6 | 0 |
| 244 | එම | ඇම්. දෙව් ලුච්චිස් කරුනාරත්න වෙල්ලිදාසගුරුච්චි සහ තවත් | එම | 4 | 2 | 20 | 13 | 50 |
| 245 | දන්ගහඹව්ව | එම | ඹව්ව | 0 | 3 | 0 | 3 | 50 |
| 246 | මාදන්ගහවත්ත | ඩී. මව්වොහාමි | පරන වගාව | 1 | 1 | 9 | 6 | 0 |
| 247 | එම | ඇම්. ජුලියානාප්‍රේරා | එම | 3 | 1 | 27 | 11 | 0 |
| 248 | මාදන්ගහඹව්ව | ඇම්. පව්ලිය ප්‍රේරා සහ ඇම්. නිකුල් ප්‍රේරා | ඹව්ව | 0 | 1 | 8 | 3 | 50 |
| 249 | ගල්කැපිපකුඹුර | ඇම්. ලියන් අල්විස් සහ තවත් | කුඹුර | 13 | 0 | 38 | 52 | 50 |
| 250 | තච්චෙතොරකුඹුර | ඩබ්ලිව්. සාමෙල් ප්‍රනාන්දු සහ තවත් කෙතෙක් | එම | 1 | 2 | 20 | 6 | 0 |
| 251 | එම | ඇන්. ගෙනදික් ප්‍රනාන්දු කරුනානා සහ පීස්මපිසර | එම | 0 | 2 | 16 | 3 | 50 |
| 252 | එම | ඇන්. සිමන් ප්‍රනාන්දු සහ තවත් | එම | 0 | 1 | 39 | 3 | 50 |
| 253 | එම | ඒ. රපියෙල් ප්‍රනාන්දු | එම | 0 | 1 | 25 | 3 | 50 |
| 254 | තත්තොරකුඹුර | ඩී. එච්. ටී. කරුණානාසක පීස් මපිසර | කුඹුර | 0 | 1 | 29 | 3 | 50 |
| 255 | එම | ඇන්. සිමන් ප්‍රනාන්දු සහ තවත් | එම | 0 | 1 | 25 | 3 | 50 |
| 256 | එම | ඇන්. එච්. ප්‍රනාන්දු කරුනානා සහ පීස්මපිසර | එම | 0 | 0 | 24 | 3 | 50 |
| 257 | එම | එම | එම | 0 | 0 | 13 | 3 | 50 |
| 258 | එම | ඒ. රපියෙල් ප්‍රනාන්දු | එම | 0 | 0 | 23 | 3 | 50 |
| 259 | එම | කේ. ජේදුරු අත්තෝනි සහ තවත් | එම | 0 | 2 | 18 | 3 | 50 |
| 260 | එම | ජ. පත්සිංහා ප්‍රනාන්දු සහ තවත් කෙතෙක් | එම | 0 | 3 | 11 | 3 | 50 |
| 261 | එම | ඩබ්ලිව්. සාමෙල් ප්‍රනාන්දු අත්තච්චි සහ තවත් කෙතෙක් | එම | 0 | 3 | 18 | 3 | 50 |
| 262 | එම | කේ. ප්‍රත්සිංහා ප්‍රනාන්දු | එම | 0 | 3 | 30 | 3 | 50 |
| 263 | එම | ජේදුරු අත්තෝනි සහ තවත් | එම | 0 | 3 | 10 | 3 | 50 |
| 264 | එම | ඒ. රපියෙල් ප්‍රනාන්දු | එම | 0 | 1 | 22 | 3 | 50 |
| 265 | එම | ජ. පත්සිංහා ප්‍රනාන්දු සහ තවත් | එම | 0 | 1 | 33 | 3 | 50 |
| 266 | එම | කේ. ජේදුරු අත්තෝනි සහ තවත් | එම | 0 | 2 | 19 | 3 | 50 |
| 267 | එම | ඇම්. සත්තිනාගු අල්ලිය සහ තවත් | එම | 1 | 0 | 21 | 6 | 0 |
| 268 | එම | ඇන්. ගෙනදික් ප්‍රනාන්දු | එම | 0 | 2 | 13 | 3 | 50 |
| 269 | එම | ඇන්. නිකුල් ප්‍රනාන්දු සහ තවත් | එම | 0 | 2 | 38 | 3 | 50 |
| 270 | එම | එච්. මිනෙල් ප්‍රනාන්දු සහ තවත් කෙතෙක් | එම | 1 | 1 | 26 | 6 | 0 |

| නො. | ඉඩමේ නම. | අයිතිකරු කිසිවකො, | අත්දම. | සහතික පත්‍රය කව් ගෙවීය යුතු | |
|-----|------------------------------|--|----------|--------------------------------|--------|
| | | | | මහක අ. රු. ප. | රු. ග. |
| 271 | තන්තොරකුඹුර | ඒ. ජුවන් සිල්වා | කුඹුර | 0 2 22 | 3 50 |
| 272 | එම | ඇන්. තොමස් ප්‍රනාන්දු | එම | 0 2 26 | 3 50 |
| 273 | කැව්වෙතොරඹිව | එම | ඹිව | 0 0 12 | 3 50 |
| 274 | කැව්වොරකුඹුර | සී. සන්තිකාගු සිල්වා | කුඹුර | 2 3 23 | 8 50 |
| 275 | එම | ඇන්. එම්. ඇඳ. කරුනාතායක පිස්මපිසර | එම | 2 3 19 | 8 50 |
| 276 | එම | කේ. ජේදුරු අන්තෝනි | එම | 1 0 4 | 6 0 |
| 277 | එම | ඒ. ක්‍රිස්තියාන සොයිසා | එම | 1 0 20 | 6 0 |
| 278 | මහලකුඹුර | ක්‍රිස්තියාන සිල්වා | එම | 0 2 28 | 3 50 |
| 279 | මාරගහගොඩැල්ල | ආණ්ඩුව | කමත | 0 0 19 | — |
| 280 | සීමන්තේකුඹුර, කහව ගහකුඹුර | අබ්ලිහු ගුණසේකර සහ තවත් | කුඹුර | 5 2 38 | 18 0 |
| 281 | කපුගහකුඹුර | එම්. දෙන අන්තෝනි | එම | 27 1 9 | 75 30 |
| 282 | කපුගහවත්ත | එම | පරත වගාව | 1 0 8 | 6 0 |
| 283 | කපුගහවත්ත | එම | එම | 0 2 37 | 3 50 |
| 284 | කෝන්ගහවත්ත සහ මාකුරගහවත්ත | දෙව් තේනාන්ස් විජේගුණතිලක සහ තවත් | එම | 6 0 34 | 20 50 |
| 285 | කෝන්ගහවත්ත සහ කදුරුගහවත්ත | ඩී. අමරසේකර නොකාරිස් | එම | 2 2 5 | 8 50 |
| 286 | කෝන්ගහවත්ත | ඒ. දෙන හිලොනාමි සහ තවත් | එම | 2 1 5 | 8 50 |
| 287 | ගොන්දුවෙවත්ත | ඩබ්ලිව්. පැලීස් ප්‍රනාන්දු සහ තවත් | එම | 0 1 32 | 3 50 |
| 288 | එම | ඒ. තොමස් සිල්වා සහ තවත් | එම | 0 0 25 | 3 50 |
| 289 | එම | එම්. දිනෝනිස් සිල්වා | එම | 0 2 32 | 3 50 |
| 290 | එම | කේ. ජේදුරු අන්තෝනි සහ තවත් | එම | 0 2 0 | 3 50 |
| 291 | එම | ඇන්. අන්ද්‍රිස් ප්‍රනාන්දු සහ තවත් | එම | 0 0 37 | 3 50 |
| 292 | කෝන්ගහවත්ත | ඇම්. සෙලෙස්තියා අල්ලිස් | එම | 0 0 23 | 3 50 |
| 293 | එම | ඇම්. ජේදුරු අල්ලිස් | එම | 0 0 23 | 3 50 |
| 294 | දෙල්ගහවත්ත | ඒ. ජුවන් සිල්වා සහ තවත් | එම | 0 3 8 | 3 50 |
| 295 | එම | ඩබ්ලිව්. සන්තිකාගු ප්‍රනාන්දු සහ තවත් | එම | 0 3 1 | 3 50 |
| 296 | හීන්ගහවත්ත | ඒ. රපියෙල් ප්‍රනාන්දු | එම | 0 2 19 | 3 50 |
| 297 | දෙල්ගහවත්ත | ඇන්. නිකුරස් ප්‍රනාන්දු සහ තවත් | එම | 0 2 9 | 3 50 |
| 298 | එම | ඇන්. සීමන් ප්‍රනාන්දු | එම | 0 1 29 | 3 50 |
| 299 | එම | ඇන්. තොමස් ප්‍රනාන්දු | එම | 0 1 34 | 3 50 |
| 300 | එම | ඇන්. බ්‍රිමන්ගු ප්‍රනාන්දු සහ තවත් | එම | 0 2 14 | 3 50 |
| 301 | එම | එම. | එම | 0 1 9 | 3 50 |
| 302 | එම | ඇන්. ගෙව්ලිස් ප්‍රනාන්දු | එම | 0 1 25 | 3 50 |
| 303 | එම | ඇන්. තොමස් ප්‍රනාන්දු සහ තවත් කෙනෙක් | එම | 0 0 27 | 3 50 |
| 304 | එම | ඩබ්ලිව්. සාර් ප්‍රනාන්දු සහ තවත් | එම | 0 0 28 | 3 50 |
| 305 | එම | ඩබ්ලිව්. අන්තෝනි ප්‍රනාන්දු | එම | 0 0 24 | 3 50 |
| 306 | ගාලගහවත්ත | ඩබ්ලිව්. සාමිල් ප්‍රනාන්දු | එම | 0 1 23 | 3 50 |
| 307 | එම | කේ. ප්‍රනාන්දු | එම | 0 0 34.50 | 3 50 |
| 308 | කලගහවත්ත ගොනොන් කහවගහවත්ත | ඇම්. එම්. ප්‍රනාන්දු | එම | 0 3 35 | 3 50 |
| 309 | කලගහවත්ත | ඒ. තේරනිස් සිල්වා | එම | 0 2 1.50 | 3 50 |
| 310 | එම | ඒ. ගුණසේකර | එම | 0 0 36 | 3 50 |
| 311 | එම | ඩබ්ලිව්. තෝමස් ප්‍රනාන්දු | එම | 0 0 37 | 3 50 |
| 312 | එම | ඩබ්ලිව්. ජේකබ් ප්‍රනාන්දු අන්තෝනි | එම | 0 1 5 | 3 50 |
| 313 | කහවගහවත්ත | ඩබ්ලිව්. මානුවෙල් ප්‍රනාන්දු | එම | 0 1 23 | 3 50 |
| 314 | සියම්ලාගහවත්ත | ඩබ්ලිව්. තෙපානිස් ප්‍රනාන්දු | එම | 0 3 34 | 3 50 |
| 315 | කැව්කැලගහවත්ත | ඒ. පොන්සිනා ප්‍රනාන්දු | එම | 0 1 33 | 3 50 |
| 316 | එම | ඩබ්ලිව්. අල්ලිස් ප්‍රනාන්දු | එම | 0 1 23 | 3 50 |
| 217 | එම | එම්. සෙලෙස්තියා සිල්වා | එම | 0 1 24 | 3 50 |
| 318 | එම | එම | එම | 0 0 30 | 3 50 |
| 319 | කහවගහවත්ත | එම්. සෙලෙස්තියා සිල්වා සහ තවත් | එම | 0 1 27.50 | 3 50 |
| 320 | සියම්ලාගහවත්ත | ඩබ්ලිව්. තෝමස් ප්‍රනාන්දු සහ තවත් | එම | 0 3 19.75 | 3 50 |
| 321 | එම | ඩබ්ලිව්. තෝමස් ප්‍රනාන්දු | එම | 0 0 21.25 | 3 50 |
| 322 | එම | එම්. සෙලෙස්තියා සිල්වා | එම | 0 1 5.50 | 3 50 |
| 323 | එම | ඇම්. අල්ලිස් ආරච්චි | එම | 0 1 15.75 | 3 50 |
| 324 | එම | එම්. සෙලෙස්තියා සිල්වා සහ තවත් | එම | 0 2 18.50 | 3 50 |
| 325 | කෝන්ගහවත්ත | ඒ. කල්මානි ප්‍රනාන්දු | එම | 1 0 14 | 6 0 |
| 326 | එම | ඇම්. ජේදුරු අල්ලිස් | එම | 0 3 24 | 3 50 |
| 327 | එම | ඇම්. පීලිප්පු ප්‍රනාන්දු සහ තවත් | එම | 0 1 18.50 | 3 50 |
| 328 | එම | ඩබ්ලිව්. අන්තෝනි ප්‍රනාන්දු සහ තවත් | එම | 0 1 23 | 3 50 |
| 329 | එම | ඇම්. අනොස්තියා ප්‍රනාන්දු සහ තවත් | එම | 0 0 29 | 3 50 |

| නො. | ඉඩමේ නම. | අයිතියකරු නිසැන්සා. | අන්දම. | සහතිකයන්හි කට ගෙවිය | |
|-----|-------------------|--|----------|------------------------|----------------------|
| | | | | මහත. අ. රු. ප. | සුදා මුදල. රු. ග. |
| 330 | තෙලෙම්බගහවත්ත | ඒ. තෝමස් සිල්වා සහ තවත් | පරත වශව | 0 0 34.25 | 3 50 |
| 331 | එම | ඇම්. අන්ද්‍රි ප්‍රනාන්දු | එම | 0 1 36.50 | 3 50 |
| 332 | කෝන්ගහවත්ත | එම්. අන්තෝනි ප්‍රනාන්දු | එම | 0 0 23 | 3 50 |
| 333 | තැලුඹගහවත්ත | එම්. අන්තෝනි ප්‍රනාන්දු සහ තවත් | එම | 0 1 14.50 | 3 50 |
| 334 | එම | කේ. ජේදරු අන්තෝනි ප්‍රනාන්දු සහ තවත් | එම | 0 1 13.25 | 3 50 |
| 335 | එම | කේ. ප්‍රසාදි ප්‍රනාන්දු | එම | 0 1 14.25 | 3 50 |
| 336 | එම | කේ. ජේදරු අන්තෝනි සහ තවත් | පරතවත්ත | 0 1 21.50 | 3 50 |
| 337 | එම | ඒ. මගෙල් සිල්වා | එම | 0 1 2.50 | 3 50 |
| 338 | කෝන්ගහවත්ත | ඩබ්ලිව්. දුනිස් ප්‍රනාන්දු | එම | 0 1 20.50 | 3 50 |
| 339 | එම | සී. බස්නිසන් සිල්වා සහ තවත් | එම | 0 1 13.25 | 3 50 |
| 340 | එම | ඩබ්ලිව්. ඇම්. ප්‍රනාන්දු ඉරුක් නාන්දේ සහ තවත් | එම | 0 0 37 | 3 50 |
| 341 | එම | ඇන්. සෙලෙස්නිසා ප්‍රනාන්දු සහ තවත් | එම | 0 0 23 | 3 50 |
| 342 | බෝගහවත්ත | සී. බස්නිසන් සිල්වා සහ තවත් | එම | 0 3 26 | 3 50 |
| 343 | කෝන්ගහවත්ත | එම්. අන්ද්‍රිස් සිල්වා සහ තවත් | එම | 0 0 18.50 | 3 50 |
| 343 | සීරුඹුරාගහවත්ත | එම්. සිල්වා සහ තවත් | එම | 0 0 25.50 | 3 50 |
| 344 | බෝගහවත්ත | ඒ. පාලෝනා ප්‍රනාන්දු | එම | 0 1 12 | 3 50 |
| 346 | එම | ඒ. අන්ද්‍රිස් සිල්වා | එම | 0 1 12 | 3 50 |
| 347 | කෝන්ගහවත්ත | සී. බස්නිසන් ද සිල්වා සහ තවත් | එම | 0 34 | 3 50 |
| 348 | එම | එම්. අන්තෝනි ප්‍රනාන්දු | එම | 0 0 38 | 3 50 |
| 349 | එම | සී. බස්නිසන් සිල්වා | එම | 0 1 4.50 | 3 50 |
| 350 | කැවකැලුගහවත්ත | එම්. සෙලෙස්නිසා සිල්වා සහ තවත් | එම | 0 0 38.75 | 3 50 |
| 351 | එම | ඩබ්ලිව්. තෝමස් ප්‍රනාන්දු සහ තවත් | එම | 0 1 30.75 | 3 50 |
| 352 | එම | කේ. ජේදරු අන්තෝනි | එම | 0 1 27.50 | 3 50 |
| 353 | කහවගහවත්ත | ඇන්. ගෙනද්‍රිස් පිස්මිසර සහ තවත් | එම | 0 1 13 | 3 50 |
| 354 | තලගහවත්ත | ඩබ්ලිව්. ප්‍රනාන්දු අන්තෝනි | එම | 0 0 34 | 3 50 |
| 355 | එම | කේ. ජේදරු අන්තෝනි සහ තවත් | එම | 0 1 0 | 3 53 |
| 356 | එම | ඇ. පොන්සිසා ප්‍රනාන්දු සහ තවත් | එම | 0 0 10 | 3 50 |
| 357 | එම | නී. ගෙනද්‍රිස් ප්‍රනාන්දු සහ තවත් | එම | 0 0 22 | 3 50 |
| 358 | එම | වෙ. සාමෙල් ප්‍රනාන්දු අන්තෝනි සහ තවත් | එම | 0 0 30 | 3 50 |
| 359 | තල්ගහවත්ත | කේ. ජේදරු අන්තෝනි සහ තවත් | පරත වත්ත | 0 0 12 | 3 50 |
| 360 | එම | වැ. තොමස් ප්‍රනාන්දු සහ තවත් | එම | 0 0 37 | 3 50 |
| 361 | එම | වැ. තොමස් ප්‍රනාන්දු | එම | 0 0 24 | 3 50 |
| 362 | එම | නී. ගෙනද්‍රිස් ප්‍රනාන්දු | එම | 0 0 31 | 3 50 |
| 363 | එම | එම්. මගෙල් ප්‍රනාන්දු | එම | 0 0 22 | 3 30 |
| 364 | බත්ගලවත්ත | සී. මන්තේස් සිල්වා සහ මා. සිල්වෙස්ත්‍රි ප්‍රනාන්දු | එම | 1 3 9 | 6 0 |
| 365 | ඇවඹගහවත්ත | මා. ජේකබ් අල්ලිස් | එම | 0 1 35 | 3 50 |
| 366 | එම | නී. මර්නිතු මැනසිස් අන්තෝනි | එම | 0 1 22 | 3 50 |
| 367 | එම | අ. තේර්නිස් සිල්වා සහ අ. සෙලෙස්නිසා සිල්වා | එම | 0 0 37 | 3 50 |
| 368 | අළුබෝගහවත්ත | අ. රපිගෙල් ප්‍රනාන්දු සහ තවත් | එම | 0 1 34 | 3 50 |
| 369 | මීලගහවත්ත | වෙ. තොමස් ප්‍රනාන්දු | එම | 1 2 12 | 6 0 |
| 370 | කහවගහවත්ත | වෙ. මර්නිසන් පිට්ටු රිජිස්ට්‍රාර් | එම | 0 1 17 | 3 50 |
| 371 | එම | වෙ. ජේකබ් ප්‍රනාන්දු | එම | 2 0 11.50 | 8 50 |
| 372 | දෙල්ගහ වත්ත | වෙ. බස්නිසන් ප්‍රනාන්දු | එම | 0 3 35.50 | 3 50 |
| 373 | එම | නී. රුවෙල් මැනසිස් අන්තෝනි | එම | 1 0 31 | 6 0 |
| 374 | වක්කඩකුඹුර | ඊ. ජුවන් ප්‍රනාන්දු සහ ඊ. ප්‍රසාදි ප්‍රනාන්දු | කුඹුර | 1 0 30 | 6 0 |
| 375 | කහවගහවත්ත | නී. ගෙනද්‍රිස් ප්‍රනාන්දු කරුණා නායක පිස් මිසර | පරත වශව | 0 1 30 | 3 50 |
| 376 | කෝන්ගහවත්ත | ඇ. අනිස්නිසිසා සිල්වා | එම | 0 3 4.75 | 3 50 |
| 377 | එම | වැ. ජේකබ් ප්‍රනාන්දු අන්තෝනි | එම | 0 1 22 | 3 50 |
| 378 | එම | කෝ. මාර්සල් අන්තෝනි සහ තවත් | එම | 0 1 13.50 | 3 50 |
| 379 | පැලවත්ත | ඇ. ජුවන් සිල්වා | එම | 0 2 4 | 3 50 |
| 380 | කෝන්ගහවත්ත | ම. අලිසන් අල්ලිස් | එම | 0 1 38.25 | 3 50 |
| 381 | සිමන්තේකුඹුරමිච්ච | ම. ලියන් අල්ලිස් සහ ආ. ජුවන් සිල්වා | මිච්ච | 0 0 14 | 3 50 |
| 382 | එම සහ කහවගහමිච්ච | සී. අබ්ලිහු සිල්වා ගුණසේකර පොලිස් පිදුනේ | එම | 0 2 7.50 | 3 50 |
| 383 | සිමන්තේකුඹුර | ම. ලියන් අල්ලිස් සහ ආ. ජුවන් | | | |

| නො. | ඉඩම් නම. | අයිතියක් කියන්නා. | අයදුම. | සහතිකපත්‍රාකාරී | |
|-----|---------------|-------------------------------------|----------|---------------------|--------|
| | | | | මහල. ගෙවිසුම් මුදල. | රු. ග. |
| | | සිල්වා | කුඹුර | 0 2 36 | 3 50 |
| 384 | එම | ම. ප්‍රතිසිසික අල්ලීස් | එම | 1 1 12 | 6 0 |
| 385 | ලියනමුල්ලවත්ත | ම. ලියන් අල්ලීස් සහ බී. ජේකබ් | | | |
| | | අල්ලීස් ගුරු කියාගත් | පරත වගාව | 0 1 38 | 3 50 |
| 386 | එම | ම. ප්‍රතිසිසික අල්ලීස් | එම | 1 0 32 | 6 0 |
| 387 | එම | අ. අනන්ත සිල්වා | එම | 0 0 5 | 3 50 |
| 388 | එම | සිත්තිකා | එම | 0 0 29 | 3 50 |
| 389 | කහවගවත්ත | ව. ජේකබ් ප්‍රනාන්දු අනන්ත වි | එම | 0 1 25.50 | 3 50 |
| 390 | අඹගවත්ත | කී. මර්තියා මැක්සිස් අන්තාර සහ තවත් | එම | 0 2 17.50 | 3 50 |
| 391 | එම | අ. ප්‍රවන් සිල්වා | එම | 0 3 20 | 3 50 |
| 392 | එම | ව. තෙපානිස් ප්‍රනාන්දු | එම | 1 0 15 | 6 0 |
| 393 | කෝත්තවත්ත නො | | | | |
| | තොන් පරගවත්ත | ම. ඒබ්‍රහම් අල්ලීස් | එම | 1 1 35 | 6 0 |
| 394 | මල්ලගවත්ත | අ. ප්‍රවන් සිල්වා | එම | 0 3 15 | 3 50 |
| 399 | එම | ම. අලියන් අල්ලීස් | එම | 1 2 13.50 | 6 0 |
| 396 | අරුල්ගකුඹුර | ග. දෙන ගෙලාගාමි සහ සන්ත තමිබ් | කුඹුර | 2 1 24 | 8 50 |
| 397 | අරුල්ගවත්ත | එම | පරත වගාව | 0 1 14.50 | 3 50 |
| 398 | මඩුගවත්ත | එම | එම | 1 2 9 | 6 0 |
| 399 | ලියනමුල්ලවත්ත | ම. එලියස් ප්‍රන සහ තවත් | එම | 0 3 10 | 3 50 |
| 400 | ලියනමුල්ලවත්ත | එම | භිභව | 0 1 13 | 3 50 |
| 401 | ලියනමුල්ලවත්ත | එම | කුඹුර | 3 0 9 | 11 0 |
| 402 | ලියනමුල්ලවත්ත | එම | පරත වගාව | 0 2 37 | 3 50 |
| 403 | මිගවත්ත | ම. දෙන ලුච්ස් කරුණානන්ත | එම | 0 2 17.25 | 3 50 |
| 404 | මිගවත්ත | එම | එම | 0 1 21 | 3 50 |
| 405 | මිගවත්ත | ම. දෙන අගෝනිස් අප්පුහ මි සහ තවත් | එම | 1 1 5 | 6 0 |

පරණ වගාව නිවෙන ඉඩම්වලට සහ කුඹුරුවලට ඊට පෙරටු සඳහා කර තිබෙන ගස්වල ගෙවිම් එම ආණ්ඩුවට අයිතිකර ගැනීමට සහතිකපත්‍ර මේ ඉඩම්වලට දැනට අයිතිකරගෙන ඇති ගස්වල ගෙවිම් අදාළ දවසේදීම ගෙවිය යුතුය. ඉඩම්කරුවන් දෙසක් නොගෙන ඊට වැඩිගණනක් එකට ගැනීමට එක සහතික පත්‍රයක් ඉල්ලීමකල විට ලබාගත හැකිය.

මේ ඉඩම් ගැණ වැඩිදුර කැරණ සර්වේයර්ස් ගරුන්ගේ නිවැරදිකම, විනිශ්චය කොටදෙසි ගැණ බස්නාහිර දිසාවේ වංසාධිපති ආණ්ඩු මේ ප්‍රකාරයෙන් සලකා බැලීමට පුළුවන.

ගරුගරු ලබාගන්නා වගකීමෙන් අනුමැතිය,
එවරුම් ඉම් කරන්,
මහා සකුහාරිස් මමින.

No. 1,590, w. P.

Colonial Secretary's Office,
Colombo, July 30, 1903.

ON Friday, September 18, 1903, at 12 noon, the Hon. the Government Agent for the Western Province will put up to settlement, at the Ja-ela Resthouse, the under-mentioned portions of Crown Land, on the terms authorized by Government.

One hundred and sixty-two allotments of land situated in the Ragam pattu of the Alutkuru korale south of the Western Province.

Preliminary plan 2,922. Village—Mattumagala.

| Lot. | Name of Land. | Name of Claimant. | Description. | Fees due for Certificates of Quiet Possession. | |
|------|-----------------|---|--------------|--|--------|
| | | | | Extent. | Rs. c. |
| 406 | Kongahawatta | Sane Thamby | Old garden | 1 3 13 | 6 0 |
| 407 | Makulugahawatta | Dadeyarakuragey Simanchy Fernando | do. | 0 1 0 | 3 50 |
| 408 | Sumammayewatta | Daelegey Don Juanis Appuhamy | do. | 1 2 12 | 6 0 |
| 409 | Kadurugahawatta | Attenawellegey Gabriel Fernando | do. | 0 1 5.75 | 3 50 |
| 410 | Do. | Hettiadura Anthony Fernando | do. | 0 1 2.25 | 3 50 |
| 411 | Do. | Attegey Bastian Silva and Attegey Juan Silva | do. | 0 1 37.50 | 3 50 |
| 412 | Do. | Attenayake Kilemanty Fernando | do. | 0 1 12.75 | 3 50 |
| 413 | Bogahawatta | Welleseregey Thomas Fernando Attenayeke Kilemanty Fernando and Attegey Nadoc Silva | do. | 1 0 11 | 6 0 |
| 414 | Do. | Welleseregey Thomas Fernando, Hitiadura Ablicna Silva Gunaratne, Police Vidane, Leanedura Lorenzo Silva, and Mallecegey Dadrake Allis | do. | 1 2 1 | 6 0 |
| 415 | Do. | Welleseregey Thomas Fernando | do. | 0 1 32 | 3 50 |

| Lot. | Name of Land. | Name of Claimant. | Description. | Fees due for Certificates of Quiet Possession. | |
|------|-------------------|---|--------------|--|--------|
| | | | | Extent. A. R. P. | Rs. c. |
| 416 | Dombagahawatta | Hitinadura Girigoris Silva, Hitinadura Juan Silva, Hitinadura Deonis Silva, and Hitinadura Francisco Silva | Old garden | 2 0 16 | 8 50 |
| 417 | Do. | Welleseregey Thomas Fernando | do. | 3 0 39 | 11 0 |
| 418 | Katecalegahawatta | Hitinadura Francisco Silva | do. | 0 1 12-50 | 3 50 |
| 419 | Kadurugahawatta | Attegey Pavistina Silva | do. | 0 1 35 | 3 50 |
| 420 | Kongahawatta | Welleseregey Thomas Fernando | do. | 0 3 1-50 | 3 50 |
| 421 | Do. | Deageregey Kelementy Silva and others | do. | 1 2 26 | 6 0 |
| 422 | Katecalegahawatta | Attegey Juan Silva, Attegey Bastian Silva, and Mallicagey Selestina Allis | do. | 0 1 22 | 3 50 |
| 423 | Do. | Tikeradura Elias Fernando and others | do. | 1 0 32 | 6 0 |
| 424 | Kongahawatta | Tikeradura Elias Fernando and Attenayeke Kilementy Fernando | do. | 0 1 30 | 3 50 |
| 425 | Do. | Attenayake Kilementy Fernando | do. | 1 1 3 | 6 0 |
| 426 | Do. | Attukorelegey Dona Mariahami and others | do. | 0 3 0 | 3 50 |
| 427 | Do. | Meinarepiteagey Don Louis Karunatne, Vel-vidane Arachchi | do. | 1 0 10 | 6 0 |
| 428 | Kahatagahawatta | Gansalabotajugey Punchi Appu and others | do. | 0 1 14 | 3 50 |
| 429 | Talagahawatta | Gammanagey Dona Selohami and others | do. | 0 1 8 | 3 50 |
| 430 | Do. | do. | do. | 0 1 21 | 3 50 |
| 431 | Do. | Edirisurimohottige Martina Saram | do. | 0 0 30 | 3 50 |
| 432 | Do. | Mepagelegey Dona Selohami and others | do. | 1 0 26 | 6 0 |
| 433 | Kongahawatta | Gammanagey Dona Selohami and others | do. | 0 3 7 | 3 50 |
| 434 | Katecalegahawatta | Nissangey Abliena Fernando | do. | 0 1 12 | 3 50 |
| 435 | Do. | Attenayage Kilementy Fernando | do. | 0 0 34 | 3 50 |
| 436 | Attambagahawatta | Mawettegey Seperayano Fernando | do. | 1 1 22 | 6 0 |
| 437 | Delgahawatta | Hitinadura Selestina Silva | do. | 0 2 12-25 | 3 50 |
| 438 | Do. | Attegey Jornis Silva | do. | 0 1 2-25 | 3 50 |
| 439 | Do. | Mallecegey Abraham Allis | do. | 0 1 2 | 3 50 |
| 440 | Do. | Attegedara Martina Fernando | do. | 0 1 7-50 | 3 50 |
| 441 | Dombagahawatta | Allegadura Juanis Fernando | do. | 1 0 10 | 6 0 |
| 442 | Do. | Attegey Miguel Silva | do. | 0 1 25 | 3 50 |
| 443 | Do. | Kongenegey Marsel Anthony and others | do. | 0 0 20-50 | 3 50 |
| 444 | Do. | Kongenegey Andris Anthony | do. | 0 1 14 | 3 50 |
| 445 | Kongahawatta | Mepagelegey Elias Perera, Police Vidane, and others | do. | 1 0 2 | 6 0 |
| 446 | Do. | Mepalgegey Juanis Perera and Gammanagey Dona Selohami | do. | 0 2 23 | 3 50 |
| 447 | Do. | Pannepitiachegey Palona, Pannepitiachegey Machohami, and Pannepitiachegey Apolomahami | do. | 0 3 12 | 3 50 |
| 448 | Do. | Pannepitiachegey Don Cornelis Gonesekere, Vel-vidane | do. | 0 3 24 | 3 50 |
| 449 | Dombagahawatta | Kongenegey Marsel Anthony and others | do. | 0 0 26 | 3 50 |
| 450 | Do. | Pannepitiachegey Don Palona Appuhamy | do. | 0 1 5 | 3 50 |
| 451 | Do. | Tikeradura Elias Fernando and others | do. | 0 1 0 | 3 50 |
| 452 | Kongahawatta | Attmagegey Agida Dalmadi Hamine and others | do. | 0 3 27 | 3 50 |
| 453 | Delgahawatta | Welleseregey Jacob Fernando, Annavi | do. | 0 0 36 | 3 50 |
| 454 | Kongahawatta | Mepagelegey Louis Perera | do. | 0 1 6 | 3 50 |
| 455 | Do. | Sanayekarachchegey Don Adrian Appu and others | do. | 1 1 15 | 6 0 |
| 456 | Do. | Meinarepetiagey Don Subasalis Appuhamy | do. | 0 0 27-50 | 3 50 |
| 457 | Munamalagahawatta | Panwera-arachchegey Piloris Appu | do. | 0 1 14 | 3 50 |
| 458 | Do. | Salanga-arachchegey Don Sardial, Police Vidane | do. | 0 0 39 | 3 50 |

| Lot. | Name of Land. | Name of Claimant. | Description. | Extent. A. R. P. | Fees due for Certi- |
|------|-----------------------------------|--|--------------|---------------------|---|
| | | | | | ificate of Quiet Possession. Rs. c. |
| 459 | Munamalghawatta | Moregodegey Elias Pinto | Old garden | 0 0 29 | 3 50 |
| 460 | Do. | Pannepiteachegey Don Palona Appuhamy | do. | 0 0 28-50 | 3 50 |
| 461 | Bulugahawatta | Moregodegey Elias Pinto and others | do. | 0 2 38 | 3 50 |
| 462 | Beligahawatta | Deaelegey Don Juanis Appuhami and others | do. | 1 0 4 | 6 0 |
| 463 | Kadjugahawatta | Meinarepitiagey Don Louis Karunaratna, Vel-vidane Arachchi, and others | do. | 0 2 23 | 3 50 |
| 464 | Telembugahawatta | Makawitagey Juliana Perera Hamine | do. | 0 3 26 | 3 50 |
| 465 | Telembugahawatta and Delgahawatta | Makawitagey Juliana Perera Hamine and others | do. | 2 2 11 | 8 50 |
| 466 | Telembugahawatta | Werapolearachchegey Samuel Appuhamy and others | do. | 0 1 34 | 3 50 |
| 467 | Dawatagahawatta | Lokubalesuregey Don Harmanis Appuhamy | do. | 0 3 37 | 3 50 |
| 468 | Kossgahawatta or Kongahawatta | Meinarepitiagey Don Louis Karunaratna, Vel-vidane Arachchi | do. | 0 0 35 | 3 50 |
| 469 | Kongahawatta | Makawitagey Juliana Perera Hamine | do. | 0 1 11 | 3 50 |
| 470 | Kahatagahawatta | Deaelegey Don Juwanis Appuhamy and others | do. | 0 2 22 | 3 50 |
| 471 | Talgahawatta | Ganhawagamagey Don Harmanis Jayasinha Kankanama | do. | 2 2 11 | 8 50 |
| 472 | Millagahawatta | Welleseregey Thomas Fernando | do. | 2 0 0 | 6 0 |
| 473 | Talgahawatta | Attorajegey Hendrick Dalmaide Appuhamy | do. | 0 2 5 | 3 50 |
| 474 | Do. | Atukoralegey Don Abraham Appu | do. | 0 2 34 | 3 50 |
| 475 | Migahawatta | Makewitige y Juliana Perera Hamine and others | do. | 0 2 24 | 3 50 |
| 476 | Do. | Pannepitiachchige y Don Cornelius Goonasekere, Vel-vidane | do. | 0 2 10 | 3 50 |
| 477 | Do. | Pannepitiachchige y Don Cornelius Goonasekere Palana Appuhamy | do. | 0 1 20-50 | 3 50 |
| 478 | Do. | Ranasinghe Arachchige y Abraham Perera and others | do. | 0 1 28 | 3 50 |
| 479 | Do. | Meinarepitiagey Don Mangiris Appuhamy and village temple garden | do. | 0 0 32 | 3 50 |
| 480 | Kongahawatta | Ganhawagamagey Don Harmanis Jayasinha Kankanama | do. | 0 1 27 | 3 50 |
| 481 | Do. | Amarasinha-arachchige y Dona Justina Hamine | do. | 0 1 35 | 3 50 |
| 482 | Do. | Moregodegey Elias Pinto Appuhamy and others | do. | 0 2 7 | 3 50 |
| 483 | Do. | Atmagagey Hendrick Dalmaide Appuhamy and others | do. | 1 2 14 | 6 0 |
| 484 | Do. | Hettige y Dona Anohami | do. | 1 0 8 | 6 0 |
| 485 | Dombagahawatta | Sinnalebbe Marikar and others | do. | 2 3 5 | 8 50 |
| 486 | Talgahawatta | Atmagegey Selestina Dalmaide Hamine | do. | 1 0 25 | 6 0 |
| 487 | Do. | Atmagegey Agida Dalmaide Hamina and others | do. | 0 2 34 | 3 50 |
| 488 | Do. | Mallewearachchige y Don Adrian Appu | do. | 1 0 32 | 6 0 |
| 489 | Telembugahawatta and Delgahawatta | Meinarepitiagey Don Pedro, Muhuppurala | do. | 0 1 34 | 3 50 |
| 490 | Kongahawatta | Meinarepitiagey Don Louis Karunaratne, Vel-Vidane Arachchi | do. | 0 3 28 | 3 50 |
| 491 | Do. | Jaya weera-arachchige y Don Siman Appuhamy | do. | 0 1 35 | 3 50 |
| 492 | Do. | Atmagagey Selestina Dalmaide Hamine | do. | 0 2 0 | 3 50 |
| 493 | Do. | Atmagagey Lucie Dalmaide Hamine | do. | 0 1 33 | 3 50 |
| 494 | Do. | Atmagagey Agida Dalmaide Hamine | do. | 0 1 30 | 3 50 |
| 495 | Do. | Atmagagey Isabela and Christina Dalmaide Hamine | do. | 1 0 28 | 6 0 |
| 496 | Do. | Daniel Kandappa | do. | 0 0 9 | 3 50 |
| 497 | Do. | Nugagodagey Don Carnis Appu | do. | 0 1 6 | 3 50 |
| 498 | Do. | Deaelegey Don Solomon Appuhamy | do. | 0 1 4 | 3 50 |
| 499 | Do. | Kirindalianagey Don Allis Appu and others | do. | 0 0 37 | 3 50 |
| 500 | Do. | Ganhawagamagey Don Harmanis Jayasinha Kankanama | do. | 1 0 24 | 6 0 |

| Lot | Name of Land. | Name of Claimant. | Description. | Extent. A. R. P. | Fees due for Certificates of Quiet Possession. | |
|-----|----------------------------------|---|--------------|---------------------|--|----|
| | | | | | Rs. | c. |
| 501 | Kongahawatta | Mepageleey Elias Perera, Police Vidane | Old garden | 1 0 34 | 6 | 0 |
| 502 | Do. | Dealegey Don Juwanis Appuhamy | do. | 1 2 30 | 6 | 0 |
| 503 | Do. | Hettigeey Dona Anohami and others | do. | 1 0 27 | 6 | 0 |
| 504 | Do. | Nugogodagey Don Mathes Ranasingha, Vel-vidane | do. | 0 1 0 | 3 | 50 |
| 505 | Do. | Ganselabotejuge Punchi Appu and others | do. | 0 1 14 | 3 | 50 |
| 506 | Do. | Nugegodage Don Mathes Ranasingha, Vel-vidane Arachchi | do. | 1 0 28 | 6 | 0 |
| 507 | Do. | Jasinge Selohami and others | do. | 0 3 32 | 3 | 50 |
| 508 | Do. | Atmagagey Hendrick Dalmaide Appuhamy and others | do. | 0 1 8 | 3 | 50 |
| 509 | Do. | Panchina Fernando | do. | 0 1 29 | 3 | 50 |
| 510 | Do. | Atucarelagey Don Abraham Appu | do. | 0 1 28 | 3 | 50 |
| 511 | Do. | Nugegodegey Don Johanis Appu | do. | 0 2 4 | 3 | 50 |
| 512 | Talgahawatta | Atmagagey Simon Dalmaide Appuhamy and others | do. | 1 0 34 | 6 | 0 |
| 513 | Do. | Pannepitiachegey Don Cornelius Goonesekera, Vel-vidane, and Walgamegey Don Bastian Appu | do. | 0 1 37 | 3 | 50 |
| 514 | Do. | do. | do. | 0 1 35 | 3 | 50 |
| 515 | Kahatagahawatta | Dekereagey Don Harmanis Appu | do. | 0 2 10 | 3 | 50 |
| 516 | Kahatagahawatta and Talgahawatta | Don Miguel Ameresekera Seneviratne, Notary | do. | 5 0 26 | 18 | 0 |
| 517 | Kahatagahawatta | Hitinadura Abliena Silva Goonesekera, Police Vidane | do. | 2 2 8 | 8 | 50 |
| 518 | Talgahawatta | Atmagagey Hendrick Dalmaide Appuhamy | do. | 0 3 30 | 3 | 50 |
| 519 | Do. | Bulatsinghegey Don Marthelis Appu | do. | 1 2 35 | 6 | 0 |
| 520 | Gorekegahawatta | Dekereagey Don Harmanis Appuhamy and others | do. | 0 2 35 | 3 | 50 |
| 521 | Talgahawatta | Meinarepitiagey Don Juanis Appuhamy | do. | 0 3 1 | 3 | 50 |
| 522 | Gorakagahawatta | Meinarepitiagey Don Agonis Appuhamy and Kahavidanelagey Carelinahamy | do. | 0 2 9 | 3 | 50 |
| 523 | Do. | Yatigampitiya-arachchegey Juanis, Vedarala | do. | 0 1 26 | 3 | 50 |
| 524 | Do. | Wanneachchegey Dona Sanchyhami and others | do. | 0 2 10 | 3 | 50 |
| 525 | Delgahawatta | Meinarepitiagey Dona Janohami and others | do. | 0 3 28 | 3 | 50 |
| 526 | Do. | Meinarepitiagey Don Samuel Appuhami | do. | 0 1 25 | 3 | 50 |
| 527 | Do. | do. | do. | 0 0 24 | 3 | 50 |
| 528 | Do. | Meinarepitiagey Don Agonis Appuhamy | do. | 0 1 22 | 3 | 50 |
| 529 | Dawatagahawatta | Gurunanselagey Don Baronchy Appuhamy | do. | 0 2 22 | 3 | 50 |
| 530 | Do. | Hawahakurugey Sarah Fernando and others | do. | 1 1 33 | 6 | 0 |
| 531 | Meegahawatta | Don Miguel Ameresekera Seneviratna and others | do. | 1 3 0 | 6 | 0 |
| 532 | Do. | Nagagodegey Don Porolis Appuhamy and others | do. | 0 2 0 | 3 | 50 |
| 533 | Delgahawatta | Deherecagey Sedohami and others | do. | 0 1 10 | 3 | 50 |
| 534 | Meelegahawatta | Moregodegey Thomis Pinto | do. | 0 2 29 | 3 | 50 |
| 535 | Millegahawatta | Yatigampitiya-arachchegey Juanis, Vedarala | do. | 1 1 8 | 6 | 0 |
| 536 | Menawanewillewatta | Makewitegey Juliana Perera Hamine and others | do. | 2 2 0 | 8 | 50 |
| 537 | Meegahawatta | Atucorelagey Don Abraham Appu | do. | 0 3 18 | 3 | 50 |
| 538 | Dawatagahakumbura | do. | Paddy field | 0 1 33 | 3 | 50 |
| 539 | Dawatagahawatta | Gurunanselagey Don Baronchy Appuhamy | Old garden | 1 2 10 | 6 | 0 |
| 540 | Do. | Hawahakurugey Martelis Fernando | do. | 0 2 28 | 3 | 50 |
| 541 | Do. | Hawahakurugey Ana Fernando | do. | 0 1 30 | 3 | 50 |
| 542 | Do. | Dedegakarahakurugey Thobis Fernando | do. | 0 1 11 | 3 | 50 |
| 543 | Do. | Pohanderihakurugey Babichchia Fernando and others | do. | 1 3 39 | 6 | 0 |

| Lot. | Name of Land. | Name of Claimant. | Description. | Fees due for Certificates of Quiet Possession. | |
|------|---------------------|---|--------------|--|--------|
| | | | | Extent. A. R. P. | Rs. c. |
| 544 | Dawatagahakumbura | Hawadawegey Siman Fernando and others | Paddy field | 0 3 36 | 3 50 |
| 545 | Do. | Rampatidawegey Nicholas Fernando and others | do. | 1 3 27 | 6 0 |
| 546 | Puwakgahawatteowita | Yatigampitia-arachchegey Juanis, Vedarala | Old garden | 0 0 25 | 3 50 |
| 547 | Puwakgahaowita | Meinarepitiagey Don Samuel Appuhamy | Owita | 0 0 22 | 3 50 |
| 548 | Do. | Hitinadura Abliena Silva Goonesekere, Police Vidane | do. | 0 0 7 | 3 50 |
| 549 | Do. | Meinarepitiagey Don Agonis Appuhamy | do. | 0 0 6 | 3 50 |
| 550 | Do. | Dekerecagey Don Tolanis Appu | do. | 0 0 19 | 3 50 |
| 551 | Puwakgahakumbura | Meinarepitiagey Don Louis Karunaratna, Vel-vidane Arachchi | Paddy field | 1 2 35 | 6 0 |
| 552 | Puwakgahaowita | Atmagagey Siman Dalmaide Appuhamy | Owita | 0 0 6 | 3 50 |
| 553 | Puwakgahakumbura | Sinne Tamby | Paddy field | 3 0 31 | 11 0 |
| 554 | Puwakgahaowita | Nugegodagey Don Pedro Ranesinghe Appuhamy | Owita | 0 0 9 | 3 50 |
| 555 | Puwakgahakumbura | Pannepitiachchegey Don Palona Appuhamy | Paddy field | 0 2 9 | 3 50 |
| 556 | Do. | Meinarepitiagey Don Waralis Appuhamy | do. | 0 2 20 | 3 50 |
| 557 | Do. | Toncarelagey Don Carolis Appu | do. | 0 2 24 | 3 50 |
| 558 | Do. | Nugegodegey Don Pedro Ranesinghe Appuhamy | do. | 0 3 4 | 3 50 |
| 559 | Do. | Meinarepitiagey Don Juanis Appuhamy | do. | 0 2 22 | 3 50 |
| 560 | Do. | Ranesinghearachchegey Samuel Perera and Ameresinghearachchegey Allis Appuhamy | do. | 1 2 12 | 6 0 |
| 561 | Do. | Nugegodegey Don Poloris Appuhamy | do. | 1 1 7 | 6 0 |
| 562 | Do. | Pannepitiachchegey Don Cornelis Gunsekere, Vel-vidane | do. | 1 1 16 | 6 0 |
| 563 | Puwakgahaowita | do. | Owita | 0 0 11 | 3 50 |
| 564 | Puwakgahakumbura | Nugegodegey Don Miguel Ameresekere Seneviratne, Notary | Paddy field | 0 3 31 | 3 50 |
| 565 | Do. | Atucorelagey Don Abraham Appu | do. | 0 1 30 | 3 50 |
| 566 | Do. | Ranpitidewegey Janis Fernando | do. | 1 0 30 | 6 0 |
| 567 | Kahatagahawatta | Ranpitidewegey Poloris Fernando and others | Old garden | 2 1 15 | 8 50 |

Certificates of quiet possession will be issued to the present claimants of these lands on payment of the fees noted against lots. The fees due must be paid on the day of settlement itself. When two or more lots are adjoining each other and are claimed by the same claimant, one certificate will be issued on application.

Further information regarding these lands may be obtained from the Surveyor-General, and regarding the conditions of sale from the Hon. the Government Agent, Western Province.

By His Excellency's command,

EVERARD IM THURN,
Colonial Secretary.

No. 1,590, W. P.

වර්ෂ 1903 න්වැසි ජූලි මස 30 වෙනි දින කොළඹ
මහලේකම්වරයාගේ නිවැසි කාර්යාලයේදී.

බස්නාහර දිසාවේ වංචනිකයන්ගේ ආරක්ෂාවේ ඒජන්ට්වරයන්ගේ විසින් මෙහි පහත සඳහන්වූ ආරක්ෂිත සේනාධිපති ආරක්ෂිත ආරක්ෂිත නිකුත්වූ නිකුත්වූ ප්‍රකාරයට වර්ෂ 1903 න්වැසි ජූලි මස 18 වෙනි දින සිකුරුදා දවල් 12ට රුපියල නානායකමේදී වෙන්දේසිකර තීරණයකරනු ලැබූ බස්නාහර දිසාවේ ආදායම් කොමිෂන්වරයාගේ නිවැසි කාර්යාලයේදී.

බස්නාහර දිසාවේ උතුරු අවුල් කොමිෂන්වරයාගේ නිවැසි කාර්යාලයේදී පිහිටා තිබෙන බිම් 162ක්.

සිකුරුදා 2,922., ග. — වැඩිදුරටත්.

සහතිකයක්

| නො. | ඉඩමේ නම. | අයිතිකරු සිකුරුදා. | අයදුම්. | මුදල මුදල. | |
|-----|---------------|----------------------------------|----------|------------|--------|
| | | | | අ. රු. ප. | රු. ග. |
| 406 | කෝන්කමත්ත | සාන නමිති | පරණ වත්ත | 1 3 13 | 6 0 |
| 407 | වතුපහසරි කන්ත | ද. සිමනති ප්‍රනාන්දු | එම | 0 1 0 | 3 50 |
| 408 | සුමමුඛවත්ත | ද. දෙව් ප්‍රනාන්දු | එම | 1 2 12 | 6 0 |
| 409 | කුරුගමුවත්ත | අ. ගුණසේන ප්‍රනාන්දු | එම | 0 1 5.75 | 3 50 |
| 410 | එම | හැ. අක්කරත්න ප්‍රනාන්දු | එම | 0 1 2.25 | 3 50 |
| 411 | එම | ආ. බස්නාහර සිල්වා සහ තවත් කෙනෙක් | එම | 0 1 37.50 | 3 50 |
| 412 | එම | අ. කිලිනොච්චි ප්‍රනාන්දු | එම | 0 1 12.75 | 3 50 |
| 413 | බෝගමුවත්ත | වැ. තොමස් ප්‍රනාන්දු සහ තවත් | එම | 1 0 11 | 6 0 |
| 414 | එම | එම | එම | 1 2 1 | 6 0 |

| නො. | ඉඩමේ නම. | අයිතීන් කියවනා. | අත්දම. | සහතිකපත්‍රය කව ගෙවිය | |
|-----|---------------------------------|--|----------|----------------------|--------------------|
| | | | | මහර. අ. රු. | පුද්. මුදල. රු. ග. |
| 415 | බෝගහවත්ත | වැ. කොමස් ප්‍රකාන්ද | පරත වත්ත | 0 1 32 | 3 50 |
| 416 | දෙමහවත්ත | හි. හිරිගෝරිස් සිල්වා සහ තවත් | එම | 2 0 16 | 8 50 |
| 417 | එම | වැ. කොමස් ප්‍රකාන්ද | එම | 3 0 39 | 11 0 |
| 418 | කැවකැලගහවත්ත | හි. ප්‍රත්සිස්කු සිල්වා | එම | 0 1 12.50 | 3 50 |
| 419 | සදුරුගහවත්ත | ආ. පවිස්සිනා සිල්වා | එම | 0 1 35 | 3 50 |
| 420 | කෝන්ගහවත්ත | වැ. කොමස් ප්‍රකාන්ද | එම | 0 3 1.5 | 3 50 |
| 421 | එම | දී. කැලමන්ති සිල්වා සහ තවත් | එම | 1 2 26 | 6 0 |
| 422 | කැවකැලගහවත්ත | අ. පුටන් සිල්වා සහ තවත් | එම | 0 1 22 | 3.50 |
| 423 | එම | පී. එලියෙස් ප්‍රකාන්ද සහ තවත් | එම | 1 0 32 | 6 0 |
| 424 | කොස්ගහවත්ත | පී. එලියෙස් ප්‍රකාන්ද | එම | 0 1 30 | 3 50 |
| 425 | එම | අ. කිලමන්ති ප්‍රකාන්ද | එම | 1 1 3 | 6 0 |
| 426 | කෝන්ගහවත්ත | ආ. දොනාලෙරුගාම සහ තවත් | එම | 0 3 0 | 3 50 |
| 427 | එම | මී. දෙත් ප්‍රවීස් කරුණාරත්න වෙල් විදුනේ | එම | 1 0 10 | 6 0 |
| 428 | කහවගහවත්ත | ග. පුත්තීආප්ප සහ තවත් | එම | 0 1 14 | 3 50 |
| 429 | කල්ගහවත්ත | කැමිමහගේ දොන සෙලෝගාමි සහ තවත් | එම | 0 1 8 | 3 50 |
| 430 | එම | එම | එම | 0 1 21 | 3 50 |
| 431 | එම | අ. මන්තිනා සරම් | එම | 0 0 30 | 3 50 |
| 432 | එම | වැ. දොනා සෙලෝගාමි සහ තවත් | එම | 1 0 26 | 6 0 |
| 433 | කෝන්ගහවත්ත | ග. දොනා සෙලෝගාමි | එම | 0 3 7 | 3 50 |
| 434 | කැවකැලගහවත්ත | නී. කේලින ප්‍රකාන්ද | එම | 0 1 12 | 3 50 |
| 435 | එම | අ. කිල්මැන්ති ප්‍රකාන්ද | එම | 0 0 34 | 3 50 |
| 436 | අවමහවත්ත | ම. සිපිරිගානු ප්‍රකාන්ද | එම | 1 1 22 | 6 0 |
| 437 | දෙල්ගහවත්ත | හි. සෙලෙස්සිනා සිල්වා | එම | 0 2 12.25 | 3 50 |
| 438 | දෙල්ගහවත්ත | අ. තේරිනිස් සිල්වා | එම | 0 1 2.25 | 3 50 |
| 439 | එම | ම. එමුහම් අල්ලිස් | එම | 0 1 2 | 3 50 |
| 440 | එම | අත්තෙගෙදර මරිනිනා ප්‍රකාන්ද | එම | 0 1 7.50 | 3 50 |
| 441 | දෙමහවත්ත | අ. පුටානිස් ප්‍රකාන්ද | එම | 1 0 10 | 6 0 |
| 442 | එම | අ. මිගෙල් සිල්වා | එම | 0 1 25 | 3 50 |
| 443 | එම | කො. මාර්සෙල් අන්තෝනි සහ තවත් | එම | 0 0 20.50 | 3 50 |
| 444 | එම | කො. අත්පිස් අන්තෝනි | එම | 0 1 14 | 3 50 |
| 445 | කෝන්ගහවත්ත | වැ. එලියෙස් ප්‍රෙරු පොලිස්විදුනේ සහ තවත් | එම | 1 0 2 | 6 0 |
| 446 | එම | ම. පුටානිස් ප්‍රෙරු සහ ග. දොන සෙලෝගාමි | එම | 0 2 23 | 3 50 |
| 447 | එම | පන්තිපිටිආ ආවිච්චේ පලෝනා සහ තවත් | එම | 0 3 12 | 3 50 |
| 448 | එම | ට. දෙත් කොර්නෙලිස් ගුණසේකර වෙල්විදුනේ | එම | 0 3 24 | 3 50 |
| 449 | දෙමහවත්ත | ගෝ. මර්සෙල් අන්තෝනි සහ තවත් | එම | 0 0 26 | 3 50 |
| 450 | එම | ට. දෙත් පලනාආප්පහාමි | එම | 0 1 5 | 3 20 |
| 451 | එම | පී. එලියෙස් ප්‍රකාන්ද | එම | 0 1 0 | 3 50 |
| 452 | කෝන්ගහවත්ත | අ. අභිදුල්ලේදිහාමිනේ සහ තවත් | එම | 0 3 27 | 3 50 |
| 453 | දෙල්ගහවත්ත | මැ. එවිස් ප්‍රෙරු | එම | 0 0 36 | 3 50 |
| 454 | කෝන්ගහවත්ත | මැ. ප්‍රවීස් ප්‍රෙරු | එම | 0 1 6 | 3 50 |
| 455 | එම | සේ. දෙත් අලිගන් අප්ප සහ තවත් | එම | 1 1 15 | 6 0 |
| 456 | එම | මී. දෙත් සුබසේලිස් අප්පහාමි | එම | 0 0 27.50 | 3 50 |
| 457 | මුහමල්ගහවත්ත | පී. පිලෝර්ස්අප්ප | එම | 0 1 14 | 3 50 |
| 458 | එම | හ. දෙත් සරදිගෙල් පොලිස්විදුනේ | එම | 0 0 39 | 3 50 |
| 459 | එම | මො. එලියෙස් පිත්ටු | එම | 0 0 29 | 3 50 |
| 460 | එම | ට. දෙත් පලෝනා අප්පහාමි | එම | 0 0 28.50 | 3 50 |
| 461 | මුහමල්ගහවත්ත | මො. එලියෙස් පිත්ටු සහ තවත් | එම | 0 2 38 | 3 50 |
| 462 | බෙලිගහවත්ත | දී. දොන පුටානිස් අප්පහාමි සහ තවත් | එම | 1 0 4 | 6 0 |
| 463 | කල්ගහවත්ත | මී. දෙත් ප්‍රවීස් කරුණාරත්න වෙල් වෙල්විදුනේ ආරච්චි සහ තවත් | එම | 0 2 23 | 3 50 |
| 464 | කැලමහවත්ත | මො. පුලිසනා ප්‍රෙරු හාමිනේ | එම | 0 3 26 | 3 50 |
| 465 | එම සහ දෙල්ගහවත්ත | එම සහ තවත් | එම | 2 2 11 | 8 50 |
| 466 | කැලමහවත්ත | විරපොලආරච්චිගේ සෘමුවෙල්අප්ප හාමි සහ තවත් | එම | 0 1 34 | 3 50 |
| 467 | දවමහවත්ත | ලො. දෙත් කරමානිස්අප්පහාමි | එම | 0 3 37 | 3 50 |
| 468 | කොස්ගහවත්ත කො. කොත් කෝන්ගහ වත්ත | මී. දෙත් එවිස් කරුණාරත්න වෙල් විදුනේ ආරච්චි | එම | 0 0 35 | 3 50 |
| 469 | කෝන්ගහවත්ත | මො. පුලිසනා ප්‍රෙරු හාමිනේ | එම | 0 1 11 | 3 50 |
| 470 | කහවගහවත්ත | දී. දෙත් පුටානිස් අප්පහාමි සහ තවත් | එම | 0 2 22 | 3 50 |

| නො. | ඉඩමේ නම. | අයිතියැති කෙනෙකුගේ නම. | අයදුම. | සහතිකපත්‍රය සටහනෙහි ප්‍රමාණය | |
|-----|-----------------------|--|----------|------------------------------|-----------|
| | | | | රු. ප. ස. | රු. ප. ස. |
| 471 | කල්ගහවත්ත | ග. දෙව් හර්මන්ස් ජයසිංහයාමගේ පර්සා වත්ත | එම | 2 2 11 | 8 50 |
| 472 | මිල්ලකහවත්ත | වැ. කෝමස් ප්‍රනාන්දු | එම | 2 0 0 | 6 0 |
| 473 | කල්ගහවත්ත | අ. ගෙනදිස් දල්මසිදේ | එම | 0 2 5 | 3 50 |
| 474 | එම | අ. දෙව් ඵ්‍රිගන්දර්ප | එම | 0 2 34 | 3 50 |
| 475 | මිහගහවත්ත | මා. ජුලියනා ප්‍රේම පාමෝස් සහ තවත් | එම | 0 2 24 | 3 50 |
| 476 | එම | ප. දෙව් කොර්නෙල්ස් ගුනසේකර අප්පුහාමි | එම | 0 2 10 | 3 50 |
| 477 | එම | ප. දෙව් කොර්නෙල්ස් ගුනසේකර වෙල්ලිප්පු | එම | 0 1 20 50 | 3 50 |
| 478 | එම | ර. ඵ්‍රිගන්දර්ප සහ තවත් | එම | 0 1 28 | 3 50 |
| 479 | එම | මි. දෙව් මන්ඩර්ස් අප්පුහාමි | එම | 0 0 32 | 3 50 |
| 480 | කෝන්ගහවත්ත | ග. දෙව් හර්මන්ස් ජයසිංහ | එම | 0 1 27 | 3 50 |
| 481 | එම | අ. දෙව් ජයසිංහයාමගේ | එම | 0 1 35 | 3 50 |
| 482 | එම | මෝ. ඵ්‍රිගන්දර්ප | එම | 0 2 7 | 3 50 |
| 483 | එම | අ. ගෙනදිස් දල්මසිදේ අප්පුහාමි සහ තවත් | එම | 1 2 14 | 6 0 |
| 484 | එම | ගා. දෙව් අනෝහාමි | එම | 1 0 8 | 6 0 |
| 485 | දෙමහගහවත්ත | සිත්තලෙහිමි මරික්කාර් | එම | 2 3 5 | 8 30 |
| 486 | තලගහවත්ත | අ. සෙලෙස්සියා දල්මසිදේ සහ තවත් | එම | 1 0 25 | 6 0 |
| 487 | එම | අ. අභිද්‍ර දල්මසිදේ හාමිගේ | එම | 0 2 34 | 3 50 |
| 488 | එම | ම. දෙව් අදිසන් අප්පු | එම | 1 0 32 | 6 0 |
| 489 | තලගහවත්ත සහ දෙලගහවත්ත | මි. ජේදුරා මොහොජ්ජුරු | එම | 0 1 34 | 3 50 |
| 490 | කෝන්ගහවත්ත | මි. දෙව් එච්ස් කරුණාරත්න වෙල්ලිප්පු හාමි | එම | 0 3 28 | 3 50 |
| 491 | එම | ජ. දෙව් සිමන් අප්පුහාමි | එම | 0 1 35 | 3 50 |
| 492 | එම | අ. දල්මසිදේ හාමිගේ | එම | 0 2 0 | 3 50 |
| 493 | එම | අ. එස් දල්මසිදේ හාමිගේ | එම | 0 1 33 | 3 50 |
| 494 | එම | අ. අභිද්‍ර දල්මසිදේ හාමිගේ | එම | 0 1 30 | 3 50 |
| 495 | එම | එම ඉසෙබ්ලා සහ ක්‍රිස්තියා දල්මසිදේ හාමිගේ | එම | 1 0 28 | 6 0 |
| 496 | එම | දැනියෙල් කන්දර්පා | එම | 0 0 9 | 3 |
| 497 | එම | භූ. දෙව් කර්නිස් අප්පු | එම | 0 1 6 | 3 50 |
| 498 | එම | දී. දෙව් සලමන් අප්පුහාමි | එම | 0 1 4 | 3 50 |
| 499 | එම | කී. දෙව් අල්ලිස් අප්පු සහ තවත් | එම | 0 0 37 | 3 50 |
| 500 | එම | ග. දෙව් හමානිස් ජයසිංහ කන්කානම | එම | 1 0 24 | 6 0 |
| 501 | එම | මෝ. ඵ්‍රිගන්දර්ප ප්‍රේම පොලියම්පිදුගේ | එම | 1 0 34 | 6 0 |
| 502 | එම | දී. දෙව් ජුවානිස් අප්පුහාමි | එම | 1 2 30 | 6 0 |
| 503 | එම | කෙ. දෙව් අනෝහාමි සහ තවත් | එම | 1 0 27 | 6 0 |
| 504 | එම | භූ. දෙව් මන්කේස් රත්නසිංහ වෙල්ලිප්පු | එම | 0 1 0 | 3 50 |
| 505 | එම | ග. පුත්ඵ්‍රි අප්පු සහ තවත් | එම | 0 1 14 | 3 50 |
| 506 | එම | භූ. දෙව් මන්කේස් රත්නසිංහ වෙල්ලිප්පු හාමි | එම | 1 0 28 | 6 0 |
| 507 | එම | ගා. මහලොකාමි සහ තවත් | එම | 0 3 32 | 3 50 |
| 508 | එම | අ. ගෙනදිස් දල්මසිදේ අප්පුහාමි සහ තවත් | එම | 0 1 8 | 3 50 |
| 509 | කෝන්ගහවත්ත | පත්ඵ්‍රි ප්‍රනාන්දු | පරත වත්ත | 0 1 29 | 3 50 |
| 510 | එම | අ. දෙව් ඵ්‍රිගන්දර්ප | එම | 0 1 28 | 3 50 |
| 511 | එම | භූ. දෙව් ජයසිංහයාමගේ | එම | 0 2 4 | 3 50 |
| 512 | කල්ගහවත්ත | අ. සිමන් දල්මසිදේ අප්පුහාමි සහ තවත් අය | එම | 1 0 34 | 6 0 |
| 513 | එම | ප. දෙව් කොර්නෙල්ස් ගුනසේකර වෙල්ලිප්පුගේ සහ වල්ගමගේ දෙව් ඛස්සියන් අප්පු | එම | 0 1 37 | 3 50 |
| 514 | එම | එම | එම | 0 1 35 | 3 50 |
| 515 | කහවත්ත | දී. දෙව් හමානිස් | එම | 0 2 10 | 3 50 |
| 516 | එම සහ කල්ගහවත්ත | දෙව් මිෂගල් අමරසේකර සෙනෙවි රත්නකොකාරිස් | එම | 5 0 26 | 18 0 |
| 517 | කහවත්ත | කී. අභිද්‍ර ප්‍රේමා ගුනසේකර පොලියම්පිදුගේ | එම | 2 2 8 | 8 50 |
| 518 | කල්ගහවත්ත | අ. ගෙනදිස් දල්මසිදේ අප්පුහාමි | එම | 0 3 30 | 3 50 |
| 519 | එම | භූ. දෙව් මන්කේස් අප්පු | එම | 1 2 35 | 6 0 |
| 520 | කොරකහවත්ත | දී. දෙව් හමානිස් අප්පුහාමි සහ තවත් | එම | 0 2 35 | 3 50 |
| 521 | කල්ගහවත්ත | මි. දෙව් ජුවානිස් අප්පුහාමි | එම | 0 3 1 | 3 50 |

| කො. | ඉඩමේ නම. | අයිතිකම කියන්නා. | අත්දම. | මහත. අ. රු. ප. | සහතිකපත්‍රය සටහනේ සුදු මුදල. රු. ශ. |
|-----|--------------------|---|----------|----------------|-------------------------------------|
| 522 | කොරකහවත්ත | ම. දෙව් අගොනිස් අප්පුහාමි සහ ක. කර්ලිනාහාමි | පරන වත්ත | 0 2 9 | 3 50 |
| 523 | එම | ස. ජුවානිස් වෙදරුල | එම | 0 1 26 | 3 50 |
| 524 | එම | ව. දෙවන සාමෙල්ලාමි සහ තවත් | එම | 0 2 10 | 3 50 |
| 525 | දෙල්ලහවත්ත | ම. දෙවන ජනොහාමි සහ තවත් | එම | 0 3 28 | 3 50 |
| 526 | එම | ම. දෙව් සාමෙල්ලාමි | එම | 0 1 25 | 3 50 |
| 527 | දෙල්ලහවත්ත | ම. දෙව් සාමෙල්ලාමි | පරණ වහාව | 0 0 24 | 3 50 |
| 528 | එම | ම. දෙව් අගොනිස් අප්පුහාමි | එම | 0 1 22 | 3 50 |
| 529 | දවවහවත්ත | ඉ. දෙව් බාගේන්ඩි අප්පුහාමි | එම | 0 2 22 | 3 50 |
| 530 | එම | හ. සරප්පුහාමි සහ තවත් | එම | 1 1 33 | 6 0 |
| 531 | මිහහවත්ත | දෙව් මිගෙල් අමරසේකර සහ නිවරන්ත සහ තවත් | එම | 1 3 0 | 6 0 |
| 532 | එම | හා. දෙව් පොරොලිස් අප්පුහාමි සහ තවත් | එම | 0 2 0 | 3 50 |
| 533 | දෙල්ලහවත්ත | දී. සෙදොහාමි සහ තවත් | එම | 0 1 10 | 3 50 |
| 534 | මිලහවත්ත | මො. ගොමස් පිත්තු | එම | 0 2 29 | 3 50 |
| 535 | මිල්ලහවත්ත | ස. ජුවානිස් වෙදරුල | එම | 1 1 8 | 6 0 |
| 536 | මිහවහේ විල්ලෙ වත්ත | ම. ජුවානා ප්‍රොරා හාමිගේ සහ තවත් | එම | 2 2 0 | 3 50 |
| 537 | මිහහවත්ත | අ. දෙව් ඒබ්‍රහම් අප්පු | එම | 0 3 18 | 3 50 |
| 538 | දවවහකකුඹුර | එම | කුඹුර | 0 1 33 | 3 50 |
| 539 | දවවහවත්ත | ඉ. දෙව් බාගේන්ඩි අප්පු | පරණ වත්ත | 1 2 10 | 6 0 |
| 540 | එම | හ. මරිනේලිස් ප්‍රොරා | එම | 0 2 28 | 3 50 |
| 541 | එම | හ. ආනා ප්‍රොරා | එම | 0 1 30 | 3 50 |
| 542 | එම | දෙ. නොබිස් ප්‍රොරා | එම | 0 1 11 | 3 50 |
| 543 | එම | පො. බිබ්ලිනා ප්‍රොරා සහ තවත් | එම | 1 3 39 | 6 0 |
| 544 | දවවෙහකකුඹුර | හ. සිමන් ප්‍රොරා සහ තවත් | කුඹුර | 0 3 36 | 3 50 |
| 545 | එම | බ. නිගලොස් ප්‍රොරා සහ තවත් | එම | 1 3 27 | 6 0 |
| 546 | පුවක්කහවත්තේ මිවට | ස. ජුවානිස් වෙදරුල | මිවට | 0 0 25 | 3 50 |
| 547 | පුවක්කහමිවට | ම. දෙව් සාමුවෙල් අප්පුහාමි | මිවට | 0 0 22 | 3 50 |
| 548 | එම | ගී. අබ්ලිනා සිල්වා ගුහසේකර පොලිස් විදුහේ | එම | 0 0 7 | 3 50 |
| 549 | එම | ම. දෙව් අගොනිස් අප්පුහාමි | එම | 0 0 6 | 3 50 |
| 550 | එම | දී. දෙව් ගෙලේනිස් අප්පු | එම | 0 0 19 | 3 50 |
| 551 | පුවක්කහකුඹුර | ම. දෙව් එමිස් කරුනාරත්න විදුහනාරම්චි | කුඹුර | 1 2 35 | 6 0 |
| 552 | පුවක්කහමිවට | හ. සිමන් දල්මයිදේ අප්පුහාමි | මිවට | 0 0 6 | 3 50 |
| 553 | පුවක්කහකුඹුර | සින්න ගම්බි | කුඹුර | 3 0 31 | 11 0 |
| 554 | පුවක්කහමිවට | හු. දෙව් පෙදරු රනසිංහ අප්පුහාමි | මිවට | 0 0 9 | 3 50 |
| 555 | පුවක්කහකුඹුර | ප. දෙව් පලොනා අප්පුහාමි | කුඹුර | 0 2 9 | 3 50 |
| 556 | එම | ම. දෙව් වරලිස් අප්පුහාමි | එම | 0 2 20 | 3 50 |
| 557 | එම | වො. දෙව් කරෙලිස් අප්පු | එම | 0 2 24 | 3 50 |
| 558 | එම | හු. දෙව් ප්‍රෙදරු රනසිංහ අප්පුහාමි | එම | 0 3 4 | 3 50 |
| 559 | එම | ම. දෙව් ජුවානිස් අප්පුහාමි | එම | 0 2 22 | 3 50 |
| 560 | එම | ර. සාමුවෙල් ප්‍රොරා සහ අ. අල්ලිස් අප්පුහාමි | එම | 1 2 12 | 6 0 |
| 561 | එම | ල. දෙව් පොලොරිස් අප්පුහාමි | එම | 1 1 7 | 6 0 |
| 562 | එම | ප. දෙව් කොරගේලිස් ගුහසේකර විදුහේ | එම | 1 1 16 | 6 0 |
| 563 | පුවක්කහමිවට | එම | මිවට | 0 0 11 | 3 50 |
| 564 | පුවක්කහකුඹුර | හු. දෙව් මිගෙල් අමරසේකර සහ ගොචරන්ත නොහාරිස් | කුඹුර | 0 3 31 | 3 50 |
| 565 | එම | අ. දෙව් ඒබ්‍රහම් අප්පු | එම | 0 1 30 | 3 50 |
| 566 | එම | ර. ජානිස් ප්‍රොරා | එම | 1 0 30 | 6 0 |
| 567 | කහවහවත්ත | ර. පොලොරිස් ප්‍රොරා සහ තවත් | පරන වහාව | 2 1 15 | 8 50 |

පරණ වහාව නිවෙහ ඉඩම්වලට සහ කුරුඹුරුවලට ඊට පෙරටුව සඳහන් කර තිබෙන ගාස්තුව ගෙවීමට ඒවා ආණ්ඩුවට අයිතිකර ගැනීමට සහතිකපත්‍ර මේ ඉඩම්වල දැනට අයිතිකාරයින්ට දෙනු ලැබේ. ගාස්තු අවන්දේසි දවසේදීම ගෙවිය යුතුයි. ඉඩම් කවිම් දෙකක් නොගොස් ඊට වැඩි ගනනක් එකට සාමුවට එක සහතිකපත්‍රයක් ඉල්ලීමකලට ලබාගත හැකිය.

මේ ඉඩම් ගැණ වැඩිදුර කාරණා සර්වේචර්ජනරුලන්තාන්සේගෙත්තු, මිනිනිමේ නොන්දේසි ගැණ බිස්නාහිර දිසාමේ වංශාධිපති ආණ්ඩුවේ ඒජන්තලන්තාන්සේගෙත්තු දැනගත හැකිය.

ගරුගර උතුමානවහන්සේගේ ආඥාවලෙස,
එවරුර්ඛි ඉම් කරන්,
මහසසුන.රිස් මම්හ.

No. 1,591, w. p.

Colonial Secretary's Office,
Colombo, July 30, 1903.

ON Saturday, September 19, 1903, at 12 noon, the Hon. the Government Agent for the Western Province will put up for settlement, at the Ja-ela Resthouse, the under-mentioned portions of Crown Land, on the terms authorized by Government.

One hundred and forty-nine allotments of land situated in the Ragam pattu of the Alutkuru korale south of the Western Province.

| Lot. | Name of Land. | Name of Claimant. | Description. | Extent. A. R. P. | Fees for |
|------|--|---|--------------|---------------------|---|
| | | | | | Certificates of Quiet Possession. Rs. c. |
| 568 | Mahakumbura | Ranpitidewagey Janis Fernando | Field | 1 1 5 | 6 50 |
| 569 | Do. | Pantiadewagey Giris Fernando | do. | 0 2 22 | 3 50 |
| 570 | Mahaowita | Nugegodagey Don Mathes Ranasinghe, Vel-vidane | Owita | 0 0 7 | 3 50 |
| 571 | Mahakumbura | Ranpitidewagey Amaris Fernando | Field | 0 3 16 | 3 50 |
| 572 | Puwakgahakumbura | Kaluwedewagey Juanis Fernando | do. | 1 1 5 | 6 0 |
| 573 | Do. | Deaelegey Don Salmon and Deaelegey Helanis Appu | do. | 3 1 8 | 11 0 |
| 574 | Katekalegahawatta | Mr. Julius Peris, Mudaliyar | Old garden | 2 3 0 | 8 50 |
| 575 | Nugagahakumbura | Mr. Richard Peris | Field | 5 2 37 | 18 0 |
| 576 | Nugagahawita | do. | Owita | 0 2 6.25 | 3 50 |
| 577 | Nugagahakumbura | Ganhewagey Don Harmanis Kankanam and Muregodagey Elias Pinto | Field | 4 0 29 | 13 50 |
| 578 | Do. | Deaelegey Arnolis Appu | do. | 1 2 18 | 6 0 |
| 579 | Do. | Nugegodagey Don Abraham Rana- singhe Appu | do. | 1 2 19 | 6 0 |
| 580 | Do. | Mr. Richard Peris | do. | 3 1 5 | 11 0 |
| 581 | Do. | Ranpatedewagey Salman Fernando | do. | 2 2 26 | 8 50 |
| 582 | Do. | Pannipitiya Arachchigeey Don Cornelius Gunasekara, Vel-vidane | do. | 2 2 6 | 8 50 |
| 583 | Do. | Nugagodegey Don Miguel Amara- sekara Seneviratna, Notary | do. | 2 0 13 | 8 50 |
| 584 | Do. | Meinarepitiagey Don Samuel and Meinarepitiagey Agonis Appu | do. | 2 0 2 | 8 50 |
| 585 | Delgahawatta | Ranpatedewagey Nicholas Fernando and others | Old garden | 1 2 24 | 6 0 |
| 586 | Millagahawatta | Punchidewagey Mananchy Fernando and Welleseregey Jacob Fernando Annavi and others | do. | 2 0 13 | 8 50 |
| 587 | Millagahawatta and Rukattanagahawatta | Ranpatedewagey Poloris Fernando and others | do. | 0 3 17 | 3 50 |
| 588 | Kakunagahawatta and Hinkomdegahawatta | Ranpatedewagey Amaris Fernando and others | do. | 2 1 21 | 8 50 |
| 589 | Kitulgahawatta | Mr. Paulis Gomes Abeysinghe Were- koon | do. | 2 2 11 | 8 50 |
| 590 | Abagahawatta | Ranpatedewagey Dotchy Fernando and others | do. | 0 3 14 | 3 50 |
| 591 | Do. | Walemunsuduhakurugey Jornis Fer- nando and others | do. | 0 2 21 | 3 50 |
| 592 | Delgahawatta | Nugagodegey Don Mathes Ranasinghe, Vel-vidane, and others | do. | 1 1 13 | 6 0 |
| 593 | Kahatagahawatta | Ranpatedewagey Amaris Fernando and others | do. | 1 3 5 | 6 0 |
| 594 | Ambagahawatta | do. | do. | 0 1 7 | 3 50 |
| 595 | Do. | Nugagodegey Don Mathes Ranasinghe Vel-vidane | do. | 1 0 30 | 6 0 |
| 596 | Kahatagahawatta | Mepagelegey Siman Perera | do. | 3 0 28 | 11 0 |
| 597 | Gonnegahawatta | Ranpatidewagey Macho Fernando and Ranepuradewagey Telanis Fernando | do. | 0 3 11 | 3 50 |
| 598 | Do. | Suduhakurudewagey Jornis Fernando and Suduhakurudewagey Tegue Fernando | do. | 0 0 26 | 3 50 |
| 599 | Do. | Suduhakurudewagey Allis Fernando | do. | 0 0 14 | 3 50 |
| 600 | Madittigahawatta | Nugagodegey Don Johanis Appu | do. | 0 3 36 | 3 50 |
| 601 | Delgahawatta and Higgahawatta | Ranolue Dandaris Soyna | do. | 0 2 36 | 3 50 |
| 602 | Do. | Nugagodegey Don Johanis Appu | do. | 0 2 38 | 3 50 |
| 603 | Delgahawatta | Nugagodegey Don Mathes Ranasinghe, Vel-vidane, and others | do. | 2 3 27 | 8 50 |
| 604 | Dawattegahakumbura | Meinarepitiagey Don Sonis Karuna- ratne, Vel-vidane Arachchi | Paddy field | 9 2 12 | 28 0 |
| 605 | Dawattegahawita | do. | Owita | 1 1 1 | 6 0 |
| 606 | Kongahawatta | Binaregamegey Nicholas de Silva Annavi | Old garden | 0 1 8 | 3 50 |
| 607 | Millagahawatta | Attenayeke Carlina or Justina Fernando and Attenayeke Lorenzo Fernando | do. | 0 2 38 | 3 50 |

| Lot. | Name of Land. | Name of Claimant. | Description. | Extent. A. R. P. | Fees for Certificates of Quiet Possession. | |
|------|---------------------|---|-----------------|---------------------|---|----|
| | | | | | Rs. | c. |
| 608 | Delgahawatta | Maria Gomes Lama Etena | Cinnamon garden | 3 3 23 | 11 | 0 |
| 609 | Timbirigahawatta | Don Mathes Perera Jayatileke Karunaratne Arachchi | Old garden | 1 1 13 | 6 | 0 |
| 610 | Koresgallewatta | Rampatidewage Andris Fernando and others | do. | 0 1 28 | 3 | 50 |
| 611 | Timbirigahawatta | Hitenadura Ablienu Silva Goone- sekara, Police Vidane | do. | 0 3 19 | 3 | 50 |
| 612 | Do. | Walemannedewagey Hendrick Fernando | do. | 0 2 9 | 3 | 50 |
| 613 | Do. | Nissanga Hendrick Fernando Karu- nanayake, Peace Officer | do. | 0 1 33 | 3 | 50 |
| 614 | Millagahawatta | Hitenadura Christina Silva | do. | 0 3 1 | 3 | 50 |
| 615 | Do. | Deagen Thomas Perera | do. | 0 3 26 | 3 | 50 |
| 616 | Do. | Attenayeke Santiago Fernando | do. | 0 1 11 | 3 | 50 |
| 617 | Do. | Attenayeke Carlina or Justina Fernando | do. | 0 1 12 | 3 | 50 |
| 618 | Do. | Attenayeke Juwan Fernando | do. | 0 1 10 | 3 | 50 |
| 619 | Do. | Deagen Martina Perera | do. | 0 1 5 | 3 | 50 |
| 620 | Do. | Welleserege Jacob Fernando Annavi | do. | 0 1 31 | 3 | 50 |
| 621 | Do. | Attegey Leon Silva | do. | 0 1 41 | 3 | 50 |
| 622 | Do. | Wikrame Miguel Mendis Kankanam | do. | 0 1 16 | 3 | 50 |
| 623 | Do. | Wikrame Miguel Mendis Kanka- nam and Tenidpulidenegey Jornis Fernando | do. | 0 1 30 | 3 | 50 |
| 624 | Do. | Ranpatidewagey Amaris Fernando and others | do. | 0 1 19 | 3 | 50 |
| 625 | Do. | Ranpatidewagey Andris Fernando and others | do. | 0 3 29 | 3 | 50 |
| 626 | Do. | Ranpatidewagey Janis Fernando and village temple garden | do. | 0 2 13 | 3 | 50 |
| 627 | Timbirigahawatta | Ranpatidewagey Ago Fernando | do. | 0 2 31 | 3 | 50 |
| 628 | Timbirigahawatta | Ranepuredewagey Situa Fernando | do. | 0 2 1 | 3 | 50 |
| 631 | Madittigahawatta | Ranpatidewagey Enso Fernando | do. | 0 1 23 | 3 | 50 |
| 632 | Do. | do. | do. | 0 0 33 | 3 | 50 |
| 633 | Do. | Walemanedewagey Dongatchy Fer- nando | do. | 0 0 30 | 3 | 50 |
| 634 | Do. | Walemanedewagey Silvestry Fernando | do. | 0 0 38 | 3 | 50 |
| 635 | Siambelagahawatta | Attenayeke Santiago Fernando | do. | 0 3 8 | 3 | 50 |
| 636 | Do. | Ellidura Siman Soyza | do. | 1 1 0 | 6 | 0 |
| 637 | Do. | Attegey Francina Silva | do. | 0 1 39 | 3 | 50 |
| 638 | Do. | Hitenadura Ablienu Silva Goonesekere, Police Vidane | do. | 0 1 28 | 3 | 50 |
| 639 | Do. | Halehingey Jornis Perera | do. | 1 2 25 | 6 | 0 |
| 640 | Do. | Attegey Arnolis Silva | do. | 0 2 31 | 3 | 50 |
| 641 | Do. | Welleseregey Thomas Fernando | do. | 0 3 2 | 3 | 50 |
| 642 | Jawayatotaowita | Deaelegey Don Juanis Appu | Owita | 0 1 27.50 | 3 | 50 |
| 643 | Jawayatotakumbura | do. | Field | 3 3 15 | 11 | 0 |
| 644 | Do. | Gammenegey Dona Selohami | do. | 4 2 7 | 13 | 50 |
| 645 | Jawayatotaowita | do. | Owita | 0 0 12 | 3 | 50 |
| 646 | Indigahatotaowita | Nugagodegey Don Pedro Ranasinghe Appuhamy | do. | 0 0 37 | 3 | 50 |
| 647 | Indigahatotakumbura | do. | Field | 0 3 15 | 3 | 50 |
| 648 | Do. | Atucorelagey Don Abraham Appu | do. | 1 0 32 | 6 | 0 |
| 649 | Indigahatotaowita | do. | Owita | 0 0 9 | 3 | 50 |
| 650 | Indigahatotakumbura | Nugagodegey Don Pedro Ranasinghe Appu | Field | 6 0 16 | 20 | 50 |
| 651 | Indigahatotaowita | do. | Owita | 0 0 18 | 3 | 50 |
| 652 | Do. | do. | do. | 0 0 22 | 3 | 50 |
| 653 | Do. | do. | do. | 0 1 19 | 3 | 50 |
| 654 | Delgahawatta | Ederesurimohottegey David Saram | Old garden | 1 3 24 | 6 | 0 |
| 655 | Do. | Edirisurimohottigeey David Saram and others | do. | 0 3 8 | 3 | 50 |
| 656 | Do. | Don Mathes Perera Jayatileke Karuna- ratna, Arachchi | do. | 0 3 0 | 3 | 50 |
| 657 | Do. | Kandenegey Don Luinus Appu | do. | 0 1 9 | 3 | 50 |
| 658 | Do. | Hitenadura Ablienu Silva Gunsekera, Police Vidane | do. | 1 0 23 | 6 | 0 |
| 659 | Do. | Wealgamegey Hendrick Appu and others | do. | 0 1 28 | 3 | 50 |
| 660 | Do. | Edirisurimohottigeey David Saram and others | do. | 0 1 9 | 3 | 50 |
| 661 | Do. | Ranepuredewagey Siman Fernando | do. | 0 1 30 | 3 | 50 |
| 662 | Laulugahawatta | Edirisurimohottigeey David Saram | do. | 0 0 25 | 3 | 50 |
| 663 | Do. | Randeniyagey Angohami and others | do. | 0 0 26 | 3 | 50 |
| 664 | Do. | Mallicatchegey Dona Babahami | do. | 0 0 19 | 3 | 50 |
| 665 | Do. | Pahalagameliyanagey Don Carnis Appu and others | do. | 0 1 28 | 3 | 50 |
| 666 | Do. | Wejeyesinghe-arachchigeey Bastian Perera, Notary, and others | do. | 1 1 38 | 6 | 0 |
| 667 | Kahatagahawatta | Walemunedewagey Selanchia Fernando | do. | 0 2 12 | 3 | 50 |

| Lot. | Name of Land. | Name of Claimant. | Description. | Extent. A. R. P. | Fees for |
|------|---|--|--------------|---------------------|---|
| | | | | | Certificates of Quiet Possession. Rs. c. |
| 669 | Kahatagahawatta | Ranepuredewagey Telanis Fernando | Old garden | 0 2 21 | 3 50 |
| 670 | Delgahawatta | Suduhakurudewagey Carnis Fernando | do. | 0 1 17 | 3 50 |
| 671 | Higgahawatta | Welleseregey Agida Fernando and others | do. | 1 0 19 | 6 0 |
| 672 | Kongahawatta | Welleseregey Rubel Fernando and Hitenadura Deonis Silva | do. | 0 1 13-50 | 3 50 |
| 673 | Welletuduakumbura | Hettiadura Anthony Fernando | Field | 2 3 29 | 8 50 |
| 674 | Deneykumbura | Welleseregey Agida Fernando and others | do. | 0 1 2 | 3 50 |
| 675 | Do. | Chandadura Manuel Silva | do. | 0 1 8-50 | 3 50 |
| 676 | Do. | Hettiadura Anthony Fernando | do. | 0 0 39 | 3 50 |
| 677 | Bogahakumbura | Chandura Bastian Silva | do. | 1 1 22 | 6 0 |
| 678 | Deneykumbura | Nissange Domingo Fernando and others | Field | 0 3 28 | 3 50 |
| 679 | Halgahakumbura | Attigeey Christian Silva | do. | 0 1 15 | 3 50 |
| 680 | Kahatagahawatta | Nissanga Hendrick Fernando Karuna- yeka, Peace Officer | Old garden | 1 0 26 | 6 0 |
| 681 | Halgahakumbura | do. | Field | 1 2 14 | 6 0 |
| 682 | Wakkedakumbura | Moregodage Bastian Piuto and Make- witegey Salman Perera | do. | 0 1 19-50 | 3 50 |
| 683 | Do. | Jayewerachchigey Don Baronchi Appu | do. | 0 2 21 | 3 50 |
| 684 | Koleinkumbura | Pateragey Jambri Perera | do. | 0 0 12 | 3 50 |
| 685 | Do. | Nissangey Hendrick Fernando Karu- nanayeka, Peace Officer | do. | 1 2 33 | 6 0 |
| 686 | Wakteduwakumbura | Atuwallegey Gabriel Fernando | do. | 1 1 29 | 6 0 |
| 687 | Koleineowita | Welleseregey Thomas Fernando | Owita | 0 1 10-50 | 3 50 |
| 688 | Koleinekumbura | do. | Field | 0 1 18-75 | 3 50 |
| 689 | Do. | Deaelegey Don Juanis Appuhami and others | do. | 0 0 14-50 | 3 50 |
| 690 | Do. | Nissangey Hendrick Fernando Karu- nanayeka, Peace Officer | do. | 0 0 17-50 | 3 50 |
| 691 | Deaporegahakumbura | Wealgamegey Don Bastian Appu | do. | 0 2 3 | 3 50 |
| 692 | Koleinakumbura owita | Ameretungearachchigey Elaris Perera Mupurala | Owita | 0 0 28 | 3 50 |
| 693 | Koleinakumbura | do. | Field | 0 1 36-50 | 3 50 |
| 694 | Do. | Moregodegey Carolis Pinto and others | do. | 0 0 29 | 3 50 |
| 695 | Palemelangekumbura | Haturusinghearachchigey Don Livinis Appuhamy | do. | 1 12 4-50 | 6 0 |
| 696 | Delgahawatta and De- neygodellewatta | Ameretungearachchigey Elaris Perera Mupurala | Old garden | 0 1 34 | 3 50 |
| 697 | Delgahawatta | Walgamegey Don Bastian Appu | do. | 0 1 8-50 | 3 50 |
| 698 | Do. | Nissange Henderick Fernando Karu- nayeka, Peace Officer | do. | 0 1 19 | 3 50 |
| 699 | Do. | Welmullegey Naymanus Appu | do. | 0 0 14 | 3 50 |
| 700 | Hiripallegahawatta | Mallecegey Lean Allis, late Arachchi | do. | 1 3 13 | 6 0 |
| 701 | Palemelangekumbura | Mr. James Allis, Advocate | Field | 0 2 4 | 3 50 |
| 702 | Halkotuakumbura | Mallecegey Lean, Mallecegey Santia- go, Mallecegey Jacob, and Malle- cegey Gabriel Allis | do. | 15 3 26 | 46 50 |
| 703 | Kadurugahakumbura | Nissangey Nicholas Fernando and others | do. | 1 1 1 | 6 0 |
| 704 | Do. | Ategey Anatasia Silva and others | do. | 1 0 21 | 6 0 |
| 705 | Do. | Nissange Domingo Fernando | do. | 1 0 11 | 6 0 |
| 706 | Do. | Nissange Thomas Fernando and others | do. | 1 0 22 | 6 0 |
| 707 | Do. | Welleseregey Thomas Fernando | do. | 1 0 9 | 6 0 |
| 708 | Do. | Nissange Hendrick Fernando Karuna- nayeka, Peace Officer | do. | 0 2 2 | 3 50 |
| 709 | Do. | Mallecegey Pedro Allis and others | do. | 0 1 37 | 3 50 |
| 710 | Do. | Welleseregey Sarah Fernando and others | do. | 0 2 20 | 3 50 |
| 711 | Do. | Nissange Hendrick Fernando Karuna- nayeka, Peace Officer | do. | 0 3 23 | 3 50 |
| 712 | Do. | Mallecegey Selastina Allis and others | do. | 0 2 33 | 3 50 |
| 713 | Do. | Mallecegey Pedro Allis | do. | 0 2 38-50 | 3 50 |
| 714 | Do. | Ategey Juan Silva | do. | 0 2 38-50 | 3 50 |
| 715 | Do. | Ategey Allis Silva | do. | 0 3 3 | 3 50 |
| 716 | Do. | Nissange Hendrick Fernando Karuna- nayeka, Peace Officer | do. | 1 1 0 | 6 0 |
| 717 | Do. | Hitenadura Deonis Silva and others | do. | 3 1 14 | 11 0 |

Certificates of quiet possession will be issued to the present claimants of these lands on payment of the fees noted against lots. The fees due must be paid on the day of settlement itself.

When two or more lots are adjoining each other and are claimed by the same claimant, one certificate will be issued on application.

Further information regarding these lands may be obtained from the Surveyor-General, and respecting the conditions of sale from the Hon. the Government Agent, Western Province.

By His Excellency's command,

EVERARD IM THURN,
Colonial Secretary.

No. 1,591, W. P.

වර්ෂ 1903 නවු ජුලි මස 30 වෙනි දින කොලඹ

මහසෙනෙවිගේ ජනනාන්තරයේ කන්තෝරුවේදීය.

බස්නාහිර දිසාවේ වංශාධිපති ආණ්ඩුවේ ඒජන්ත ජනනාන්තරයේ විසින් මෙහි පහත හඳුන්වන ආණ්ඩුව සන්තක ඉඩම් ආණ්ඩුවේ නියෝගවලට ප්‍රකාරයට වර්ෂ 1903 නවු සැප්තැම්බ්‍ර මස 19 වෙනි සෙනසුරුදා දවල් 12ට ජයල තානායමේදී වෙන්දේසිකර තීන්දුකරදෙන්නට යෙදෙනවා ඇත.

බස්නාහිර දිසාවේ උතුරු අළුත්කුරුකෝරලේ ගඟමපත්තුවේ පිහිටා තිබෙන බිම්කැබලි 162.

සිතියම 2,922. ගම—මත්තුවගල.

සහතික පත්‍රය කට ගෙවිය

| නො. | ඉඩමේ නම. | අයිතිකම කියන්නා. | අන්දම. | මහත. අ. රු. ප. | රු. ග. |
|-----|-------------------------------|--|----------|----------------|--------|
| 568 | මහකුඹුර | ර ජනිත ප්‍රනාන්දු | කුඹුර | 1 1 5 | 6 0 |
| 569 | එම | ප ජීරිස් ප්‍රනාන්දු | එම | 0 2 22 | 3 50 |
| 570 | මහඹව්ව | හු දෙගන් මත්තේස් රනසිංහ වෙල්විදුනේ | ඹව්ව | 0 0 7 | 3 50 |
| 571 | මහකුඹුර | ර අමාරිස් ප්‍රනාන්දු | කුඹුර | 0 3 16 | 3 50 |
| 572 | පුවක්ගහකුඹුර | ක ජුවාතිස් ප්‍රනාන්දු | එම | 1 1 5 | 6 0 |
| 573 | එම | දී දෙගන් සල්මොන්, එමගේ ගෙලානිස් අප්පුහාමි | එම | 3 1 8 | 11 0 |
| 574 | කැටකැලේගහවත්ත | ජුලිස් පීරිස් මුද්ලි | පරන වගාව | 2 3 0 | 8 50 |
| 575 | හුගහකුඹුර | රිචඩ් පීරිස් | කුඹුර | 5 2 37 | 18 0 |
| 576 | හුගහකුඹුර | එම | ඹව්ව | 0 2 6.25 | 3 50 |
| 577 | හුගහකුඹුර | ග දෙගන් හරමානිස් කන්කානම සහ මු. එලියෙස් පින්තු | කුඹුර | 4 0 29 | 13 50 |
| 578 | එම | දී අර්නෝලිස් අප්පුහාමි | එම | 1 2 18 | 6 0 |
| 579 | එම | හු දෙගන් ඒබ්‍රහම් රනසිංහ අප්පුහාමි | එම | 1 2 19 | 6 0 |
| 580 | එම | රිචඩ් පීරිස් | එම | 3 1 5 | 11 0 |
| 581 | හුගහකුඹුර | ර සල්මන් ප්‍රනාන්දු | එම | 2 2 26 | 8 50 |
| 582 | එම | ප දෙගන් කොර්නෝලිස් ගුන සේකර විදුනේ | එම | 2 2 6 | 8 50 |
| 583 | එම | හු දෙගන් මිගෙල් අමරසේකර සෙනෙවිරත්න නොදාරිස් | එම | 2 0 13 | 8 50 |
| 584 | එම | මී දෙගන් සාමුවෙල් සහ මී අද්‍රේ නිස් අප්පුහාමි | එම | 2 0 2 | 8 50 |
| 585 | දෙල්ගහවත්ත | ර කිකලස් ප්‍රනාන්දු සහ තවත් | පරන වගාව | 1 2 24 | 6 0 |
| 586 | මිල්ලගහවත්ත | පු මනන්වි ප්‍රනාන්දු සහ වෙල්ලාස්සරගේ ජාකාඩ් ප්‍රනාන්දු අන්තාවි සහ තවත් | එම | 2 0 13 | 8 50 |
| 587 | එම රැක අවාගහ වත්ත | ර පොලොරිස් ප්‍රනාන්දු සහ තවත් | එම | 0 3 17 | 3 50 |
| 588 | කැකුනගහවත්ත සහ හීන්කොන්දෙගහ ව | ර අමාරිස් ප්‍රනාන්දු සහ තව | එම | 2 1 21 | 8 50 |
| 589 | කිතුල්ගහවත්ත | පව්ලිස් ගොමිස් අබේසිංහ විර කොන් | එම | 2 2 11 | 8 50 |
| 590 | අඹගහවත්ත | ර දෙවිවි ප්‍රනාන්දු සහ තව | එම | 0 3 14 | 3 50 |
| 591 | එම | ව ජේරෙහිස් ප්‍රනාන්දු සහ තව | එම | 0 2 21 | 3 50 |
| 592 | දෙල්ගහවත්ත | හු දෙගන් මත්තේස් රනසිංහ වෙල්විදුනේ සහ තව | එම | 1 1 13 | 6 0 |
| 593 | කහවගහවත්ත | ර අමාරිස් ප්‍රනාන්දු සහ තව | එම | 1 3 5 | 6 0 |
| 594 | අඹගහවත්ත | එම | එම | 0 1 7 | 3 50 |
| 595 | එම | හු දෙගන් මත්තේස් රනසිංහ වෙල්විදුනේ | එම | 1 0 30 | 6 0 |
| 596 | කහවගහවත්ත | මී සිමන් පෙරු | එම | 3 0 28 | 11 0 |
| 597 | කොන්තගහවත්ත | ර මවො ප්‍රනාන්දු සහ තෙල් නිස් ප්‍රනාන්දු | එම | 0 3 11 | 3 50 |
| 598 | එම | පු ජේරිනිස් ප්‍රනාන්දු සහ සෙගු ප්‍රනාන්දු | එම | 0 0 26 | 3 50 |
| 599 | එම | පු අල්ලිස් ප්‍රනාන්දු | එම | 0 0 14 | 3 50 |
| 600 | මඩිනිගහවත්ත | හු දෙගන් ජේතානිස් අප්පුහාමි | එම | 0 3 36 | 3 50 |
| 601 | දෙල්ගහවත්ත සහ හීන්ගහවත්ත | ර දන්ද්‍රිස් සොසිසා | එම | 0 2 36 | 3 50 |
| 602 | එම | හු දෙගන් ජේතානිස් අප්පුහාමි | එම | 0 2 38 | 3 50 |
| 603 | දෙල්ගහවත්ත | හු මත්තේස් රනසිංහ වෙල්විදු නේ සහ තව | එම | 2 3 27 | 8 50 |

| නො. | ඉඩමේ නම. | අයිතියකම් කියන්නා. | අත්දම. | සහතික පහසුකම් ගෙවිය | |
|-----|---------------|---|-------------|---------------------|-------------------|
| | | | | මහත. අ. රු. ප. | පුතු මුදල. රු. ග. |
| 604 | දවටගහකුඹුර | මී දෙන එවිස් කරුභාරතන වෙල්විදන ආරච්චි | කුඹුර | 9 | 2 12 28 0 |
| 605 | දවටගහකුඹුර | එම | කුඹුර | 1 | 1 1 6 0 |
| 606 | කොන්ගහවත්ත | බී නිකොලොස් ද සිල්වා අත්තාච්චි | පරන වහාව | 0 | 1 8 8 50 |
| 607 | මිල්ලගහවත්ත | අ කර්ලිනා නොහොත් පුස්තකා පුනාන්දු සහ එමගේ ලොරැන්සෝ පුනාන්දු | එම | 0 | 2 38 3 50 |
| 308 | දෙල්ගහවත්ත | මරියාගෝමිස් ලුණානෙත | කුරුදු වහාව | 3 | 3 23 11 0 |
| 609 | තිඹිරිගහවත්ත | දෙව් මංතස් පෙරු ජයතිලක කරුභාරතන ආරච්චි | පරණ වහාව | 1 | 1 13 6 0 |
| 610 | කොරස්ගලවත්ත | ර අනුජ පුනාන්දු සහ තව | එම | 0 | 1 28 3 50 |
| 611 | තිඹිරිගහවත්ත | ඊ අබ්ලිනු සිල්වා ගුණසේකර පොලිස් විදුරේ | එම | 0 | 3 19 3 50 |
| 612 | එම | ව හෙන්ද්‍රික් පුනාන්දු | එම | 0 | 2 9 3 50 |
| 613 | එම | නී හෙන්ද්‍රික් පුනාන්දු කරුණ නාසක මපිසර් | එම | 0 | 1 33 3 50 |
| 514 | මිල්ලගහවත්ත | ඊ ක්‍රිස්තියා සිල්වා | එම | 0 | 3 1 3 50 |
| 615 | එම | දී තෝමස් පෙරු | එම | 0 | 3 26 3 50 |
| 616 | එම | අ සන්තියාගේ පුනාන්දු | එම | 0 | 1 11 3 50 |
| 617 | එම | අ කර්ලිනා නොහොත් පුස්තකා පුනාන්දු | එම | 0 | 1 12 3 50 |
| 618 | එම | අ පුවන් පුනාන්දු | එම | 0 | 1 10 3 50 |
| 619 | එම | දී මර්තියා පෙරු | එම | 0 | 1 5 3 50 |
| 520 | එම | වෑ පෙකොබ් පුනාන්දු අත්තාච්චි | එම | 0 | 1 31 3 50 |
| 621 | එම | අ ලිමන් සිල්වා | එම | 0 | 1 31 3 50 |
| 622 | එම | එ මගෙල් මැන්දිස් කන්කානම | එම | 0 | 1 16 3 50 |
| 623 | එම | එමගේ සහ නී. ජේරනිස් පුනාන්දු | එම | 0 | 1 30 3 50 |
| 624 | එම | ර අමාරිස් පුනාන්දු සහ තවත් | එම | 0 | 1 19 3 50 |
| 625 | එම | ර අන්ද්‍රිස් පුනාන්දු | එම | 0 | 3 29 3 50 |
| 626 | එම | ර ජනිස් පුනාන්දු සහ ගමේ පන්සල්වත්ත | එම | 0 | 2 13 3 50 |
| 627 | තිඹිරිගහවත්ත | ර අගො පුනාන්දු | එම | 0 | 2 31 3 50 |
| 628 | තිඹිරිගහවත්ත | සී කුලා පුනාන්දු | පරණ වහාව | 0 | 2 1 3 50 |
| 631 | මදිවිගහවත්ත | රත්පතිදේවගේ එන්සෝ පුනාන්දු | එම | 0 | 1 23 3 50 |
| 632 | එම | එම | එම | 0 | 0 33 3 50 |
| 633 | එම | ව දෙව්ගාආච්චි පුනාන්දු | එම | 0 | 0 30 3 50 |
| 634 | එම | ව සිල්වස්ට්‍රි පුනාන්දු | එම | 0 | 0 38 3 50 |
| 635 | සියලුගහවත්ත | අ සන්තියාගේ පුනාන්දු | එම | 0 | 3 8 3 50 |
| 636 | එම | එලිදර සිමන් සොසියා | එම | 1 | 1 0 6 0 |
| 637 | එම | අ පුන්සියා සිල්වා | එම | 0 | 1 39 3 50 |
| 638 | එම | නී අබ්ලිනු සිල්වා ගුණසේකර පොලිස් විදුරේ | එම | 0 | 1 28 3 50 |
| 639 | එම | හ ජේරනිස් පෙරු | එම | 1 | 2 25 6 0 |
| 640 | එම | අ අර්නෝලිස් සිල්වා | එම | 0 | 2 31 3 50 |
| 641 | එම | වෑ තොමස් පුනාන්දු | එම | 0 | 3 2 3 50 |
| 642 | ජවයතොටකුඹුර | දී දෙව් පුලානිස් අප්පු | කුඹුර | 0 | 1 27 50 3 50 |
| 643 | ජවයතොටකුඹුර | එම | කුඹුර | 3 | 3 15 11 0 |
| 644 | එම | ග දෙන සෙලොහාමි | එම | 4 | 2 7 13 50 |
| 545 | ජවයතොටකුඹුර | එම | කුඹුර | 0 | 0 12 3 50 |
| 646 | ඉදිගහතොටකුඹුර | හු දෙව් පේදුරු රනසිංහ අප්පු හාමි | එම | 0 | 0 37 3 50 |
| 647 | ඉදිගහතොටකුඹුර | එම | එම | 0 | 3 15 3 50 |
| 648 | එම | අ දෙව් ඒබ්‍රහම් අප්පු | එම | 1 | 0 32 6 0 |
| 649 | ඉදිගහතොටකුඹුර | එම | එම | 0 | 0 9 3 50 |
| 650 | ඉදිගහතොටකුඹුර | හු දෙව් පේදුරු රනසිංහ අප්පු හාමි | කුඹුර | 6 | 0 16 20 50 |
| 651 | ඉදිගහතොටකුඹුර | එම | කුඹුර | 0 | 0 18 3 50 |
| 652 | එම | එම | එම | 0 | 0 22 3 50 |
| 653 | එම | එම | එම | 0 | 1 19 3 50 |
| 654 | දෙල්ගහවත්ත | ඒ. දවින් සරම් | පරණ වහාව | 1 | 3 24 6 0 |
| 655 | එම | ඒ. දවින් සරම් සහ තව | එම | 0 | 3 8 3 50 |
| 656 | එම | දෙව් මත්තෝස් පෙරු ජයතිලක කරුභාරතන ආරච්චි | එම | 0 | 3 0 3 50 |

| නං. | ඉඩමේ නම. | අයිතිකම කිසිවක. | අන්දම. | මහක. | | සහතිකපත්‍රය |
|-----|------------------------------------|--|----------|----------|------------|-------------|
| | | | | අ. රු ප. | සුදු මුදල. | කට ගෙවිය |
| | | | | | | ර. ස. |
| 657 | දෙල්ගහවත්ත | ර දෙත් එවිස් අප්පු | පරන වගාව | 0 | 1 | 9 3 50 |
| 658 | එම | හි අබ්දිනු සිල්වා ගුණසේකර පොලිස් විදුහේ | එම | 1 | 0 | 23 6 0 |
| 659 | එම | වි හෙන්ද්‍රික් අප්පු සහ තව | එම | 0 | 1 | 28 3 50 |
| 660 | එම | ඒ. දුවිත් සරම් සහ තව | එම | 0 | 1 | 9 3 50 |
| 661 | එම | ර සිමන් ප්‍රනාන්දු | එම | 0 | 1 | 30 3 50 |
| 662 | ලාමඑහභවත්ත | ඒ. දුවිත් සරම් | එම | 0 | 0 | 25 3 50 |
| 663 | එම | ර අංගොහාමි සහ තව | එම | 0 | 0 | 26 3 50 |
| 664 | එම | ම දෙනා බබාහාමි | එම | 0 | 0 | 19 3 50 |
| 665 | එම | ප දෙත් කර්නිස් අප්පු සහ තව | එම | 0 | 1 | 28 3 50 |
| 666 | එම | වි බස්නියන් ප්‍රේම තොනාරිස් සහ තව | එම | 1 | 1 | 38 6 0 |
| 667 | කහටගහවත්ත | ව සෙලෝන් වි ප්‍රනාන්දු | එම | 0 | 2 | 12 3 50 |
| 669 | එම | ර තෙලෝනිස් ප්‍රනාන්දු | එම | 0 | 2 | 21 3 50 |
| 670 | දෙල්ගහවත්ත | සු කර්නිස් ප්‍රනාන් | එම | 0 | 1 | 17 3 50 |
| 671 | හික්ගහවත්ත | වැ අබ්දි ප්‍රනාන්දු සහ තව | එම | 1 | 0 | 19 6 0 |
| 672 | කොන්ගහවත්ත | වැ රුබෙල් ප්‍රනාන්දු සහ හි දියොනිස් සිල්වා | එම | 0 | 1 | 13.5 3 50 |
| 673 | වැල්ලේකුඹුවකුඹුර | හෙ අත්තොනි ප්‍රනාන්දු | එම | 2 | 3 | 29 8 50 |
| 674 | දෙහිකුඹුර | වැ අබ්දි ප්‍රනාන්දු සහ තව | කුඹුර | 0 | 1 | 2 3 50 |
| 675 | එම | වැදුර මනුච්ඡි සිල්වා | එම | 0 | 1 | 8.5 3 50 |
| 676 | එම | හි අත්තොනි ප්‍රනාන්දු | එම | 0 | 0 | 39 3 50 |
| 677 | බොහකුඹුර | වැදුර බස්නියන් සිල්වා | එම | 1 | 1 | 22 6 0 |
| 678 | දෙහෙකුඹුර | නිසංහා දුමිංගු ප්‍රනාන්දු සහ තවත් | කුඹුර | 0 | 3 | 28 — |
| 679 | හල්ගහකුඹුර | අ ක්‍රිස්නියන් සිල්වා | එම | 0 | 1 | 15. — |
| 680 | කහටගහවත්ත | නිසංහා හෙන්ද්‍රික් ප්‍රනාන්දු කරුනායක පීස්මපිසර් | පරණවගාව | 1 | 0 | 26 — |
| 681 | හල්ගහකුඹුර | එම | කුඹුර | 1 | 2 | 14 — |
| 682 | වක්කඩකුඹුර | මො බස්නියන් පින්තු සහ ම සල්මන්ප්‍රේම | එම | 0 | 1 | 19.5 — |
| 683 | එම | ප දෙත් බාගේන් වි අප්පුහාමි | එම | 0 | 2 | 21 — |
| 684 | කෙලසිත්කුඹුර | ප පමබ්‍රිස් ප්‍රේම | එම | 0 | 0 | 12 — |
| 685 | එම | හි හෙන්ද්‍රික් ප්‍රනාන්දු කරුනා නායක මපිසර් | එම | 1 | 2 | 33 — |
| 686 | වක්කඩවකුඹුර | අ ගබ්‍රියෙල් ප්‍රනාන්දු | එම | 1 | 1 | 29 — |
| 687 | කොලසිත්කුඹුර | වැ තොමස් ප්‍රනාන්දු | මිට | 0 | 1 | 10.5 — |
| 688 | කොලසිත්කුඹුර | එම | කුඹුර | 0 | 1 | 18.75 — |
| 689 | එම | දී දෙත් ප්‍රවානිස් අප්පුහාමි සහ තව | එම | 0 | 0 | 14.50 — |
| 690 | එම | හි හෙන්ද්‍රික් ප්‍රනාන්දු කරුනා නායක මපිසර් | එම | 0 | 0 | 17.5 — |
| 691 | දියපොරගහකුඹුර | ව දෙත් බස්නියන් අප්පු | එම | 0 | 2 | 3 — |
| 692 | කොලසිත්කුඹුර | අ ඒලාරිස් ප්‍රේම මුප්පුරල | මිට | 0 | 0 | 28 — |
| 693 | කොලසිත්කුඹුර | එම | කුඹුර | 0 | 1 | 36.5 — |
| 694 | එම | මො කරෝලිස් පින්තු සහ තව | එම | 0 | 0 | 29 — |
| 695 | පලමලගකුඹුර | අ දෙත් එවිනිස් අප්පුහාමි | එම | 1 | 2 | 14.5 — |
| 696 | දෙල්ගහවත්ත සහ දෙ නියේගොඩැල්ලේ වත්ත | අ ඒලාරිස් ප්‍රේම මුප්පුරල | පරණවගාව | 0 | 1 | 34 — |
| 697 | දෙල්ගහවත්ත | ව දෙත් බස්නියන් අප්පු | එම | 0 | 1 | 8.5 — |
| 698 | එම | හි හෙන්ද්‍රික් ප්‍රනාන්දු කරුනා නායක මපිසර් | එම | 0 | 1 | 19 — |
| 699 | එම | ව රසිමානස් අප්පු | එම | 0 | 0 | 14 — |
| 700 | හිරිපල්ලෙගහවත්ත | ම ලියන් අල්ලිස් ආරච්චි | එම | 1 | 3 | 13 — |
| 701 | පාලමලගකුඹුර | පෙමිස් අල්ලිස් අද්වකාන් | කුඹුර | 0 | 2 | 3 — |
| 702 | හල්කොටුවකුඹුර | ම ලියන් සන්තියාගු ජකොබ් ගබ්‍රියෙල් අල්ලිස් | එම | 15 | 3 | 26 — |
| 703 | කදුරුගහකුඹුර | හි නිකලස් ප්‍රනාන්දු සහ තවත් | එම | 1 | 1 | 1 — |
| 704 | එම | අ අනාසියා සිල්වා සහ තවත් | එම | 1 | 0 | 21 — |
| 705 | එම | හි දෙමිංගු ප්‍රනාන්දු | එම | 1 | 0 | 11 — |
| 706 | එම | හි තොමස් ප්‍රනාන්දු සහ තවත් | එම | 1 | 0 | 22 — |
| 707 | එම | වැ තොමස් ප්‍රනාන්දු | එම | 1 | 0 | 9 — |
| 708 | එම | හි හෙන්ද්‍රික් ප්‍රනාන්දු කරුනා නායක පීස්මපිසර් | එම | 0 | 2 | 2 — |

| නො. | ඉඩමේ නම. | අයිතියක් කියන්නා. | අන්දම. | සහතිකපත්‍රය කට ගෙවිය | |
|-----|--------------|--|--------|----------------------|--------|
| | | | | මහ. අ. රු. ප. | රු. ශ. |
| 709 | කදුරුගහකුඹුර | ම ජේදුරු අල්ලිස් සහ තවත් | කුඹුර | 0 1 37 | — |
| 710 | එම | වෑ සාර ප්‍රනාන්දු සහ තවත් | එම | 0 2 20 | — |
| 711 | එම | නී හෙත්ලික් ප්‍රනාන්දු කරුණා නායක පීස්මපිසර් | එම | 0 3 28 | — |
| 712 | එම | ම සෙලිස්තියා අල්ලිස් සහ තවත් | එම | 0 2 33 | — |
| 713 | එම | ම ජේදුරු අල්ලිස් | එම | 0 2 38.5 | — |
| 714 | එම | අ පුවන් සිල්වා | එම | 0 2 38.5 | — |
| 715 | එම | අ අල්ලිස් සිල්වා | එම | 0 3 3 | — |
| 716 | එම | නී හෙත්ලික් ප්‍රනාන්දු කරුණා නායක පීස්මපිසර් | එම | 1 1 0 | — |
| 717 | එම | නී දියෝනිස් විල්වා සහ තව | එම | 3 1 14 | — |

පරණ වගාව තිබෙන ඉඩමවලට සහ කුඹුරුවලට ඊට පෙරවුව සඳහන් කර තිබෙන ගාස්තුව ගෙවීමට ඒවා ආණ්ඩුවට අයිති නැති හැටියට සහතිකපත්‍ර දීමේ ඉඩමවල දැනට අයිතිකාරීන්ට දෙනු ලැබේ. ගාස්තු වෙන්දේසි දවසේදීම ගෙවිය යුතුයි. ඉඩම් කට්ටි දෙකක් නොහොත් ඊට වැඩිගණනක් එකට සෑදීමට ඒක සහතික පත්‍රයක් ඉල්ලීමකලීමට ලබාගත හැකිය.

මෙම ඉඩම් ගැණ වැඩිදුර කාරණා සර්වේසර් ජනරාල් උත්තාන්තේශෙන්ද්‍ර, විකිනීමේ කොන්දේසි ගැණ බස්නාහිර දිසාමේ වංශාධිපති ආණ්ඩුවේ ඒජන්ත උත්තාන්තේශෙන්ද්‍ර දැනගන්ට හැකිවේ ගරුතර උතුමානන්වහන්සේගේ ආඥාව ලෙස,
 එවරාජ්චි ඉම් තර්න්,
 මහසෙකුගාර්ස් මිණි.

No. 1,592, w. P.

Colonial Secretary's Office,
 Colombo, July 30, 1903.

ON Wednesday, September 16, 1903, at 12 noon, the Hon. the Government Agent for the Western Province will put up for sale or settlement at the, Ja-ela Resthouse, the under-mentioned portions of Crown Land, on the terms authorized by Government.

Two hundred and five allotments of land situated in the Ragam pattu of the Alutkuru korale south of the Western Province.

Preliminary plan 2,922. Village—Mattumagala. Fees for Certificates of Extent. Quiet Possession. A. R. P. Rs. c.

| Lot. | Name of Land. | Name of Claimant. | Description. | Extent. A. R. P. | Fees for Certificates of Quiet Possession. Rs. c. |
|------|------------------------------------|---|--------------|------------------|---|
| 1 | Bakmigahawatta | Kandawala-arachchige Karnis Perera | Old garden | 2 2 27 | 8 50 |
| 2 | Bealegahawatta | Gurumanlagey Don Andris Appuhamy | do. | 3 0 21 | 11 0 |
| 3 | Adandakumbura | do. | Paddy field | 1 0 29 | 6 0 |
| 4 | Bealagahawatta or Pelakotuawawatta | Makewitegey Paublis Perera | Old garden | 0 2 5 | 3 50 |
| 5 | Do. | Menarapitiagey Don Luinus Appuhamy | do. | 0 1 5 | 3 50 |
| 6 | Bealegahawatta | Menarapitiacoralalagey Don Mangris Appuhamy and others | do. | 1 3 9 | 6 0 |
| 7 | Do. | Gurunanselage Don John Sinno Appuhamy | do. | 1 1 13 | 6 0 |
| 8 | Do. | Edippuliarachchige Don Palona Appuhamy | do. | 0 1 27 | 3 50 |
| 9 | Do. | Nissange Juan Fernando | do. | 1 0 15 | 6 0 |
| 10 | Do. | Deagurugey Johanis Perera Jayatilleke Appuhamy | do. | 0 3 15 | 3 50 |
| 11 | Kadjugahakumbura | do. | Paddy field | 1 0 15 | 6 0 |
| 12 | Halgahawatta | Colombepunchinaideacharige Abanchi Perera and others | Old garden | 2 0 11 | 8 50 |
| 15 | Do. | Abayratnemandellawala-acharige Don Raphael Naide and others | do. | 1 2 10 | 6 0 |
| 16 | Do. | Colambepunchinaide Domingo Perera and others | do. | 1 2 2 | 6 0 |
| 18 | Halgahakumbura | Abeyratnemandelewala-acharige Raphael Naide and others | Paddy field | 5 1 20 | 18 0 |
| 19 | Halgahawanatta | do. | Claimed land | 0 1 20 | 20 0* |
| 20 | Halgahalanda | Modera-acharige Siman Naide others | do. | 3 1 9 | 20 0* |
| 21 | Do. | Abeyaratnemandawaliaacharige Don Philipu Naide and others | Garden | 6 1 30 | 21 0 |
| 22 | Halgahawatta | do. | Old garden | 4 2 22 | 13 50 |
| 23 | Do. | Modera-acharige Don Siman and others | do. | 1 1 8 | 6 0 |

* Upset price per acre.

| Lot. | Name of Land. | Name of Claimant. | Description. | Extent. A. R. P. | Fees for Certificates of Quiet Possession. | |
|------|--|---|--------------|---------------------|--|----|
| | | | | | Rs. | c. |
| 24 | Delgahawatta | Colombepunchinaideacharige Domingo Perera | Old garden | 1 0 11 | 6 | 0 |
| 25 | Do. | Karunamane Martina Fernando and Atege Anthony Silva | do. | 2 1 24 | 8 | 50 |
| 26 | Delgahalanda | do. | Claimed | 0 2 6 | 20 | 0* |
| 27 | Kajugahakumbura | Mianarepittiyage Don Louis Ka- runaratna, Vel-vidanarachchi, and others | Field | 1 1 2 | 6 | 0 |
| 28 | Adandekumbura | Jayawerearachchige Don Abra- ham Jayatillek, Police Vidane | do. | 0 1 39 | 3 | 50 |
| 29 | Higgahakumbura | Gurunanselage Don Banchy Appuhamy | do. | 0 2 19 | 3 | 50 |
| 30 | Higgahaowita | Meinarapitiyakoralalage Don Mangris Appuhamy | Owita | 0 0 12 | 3 | 50 |
| 31 | Do. | Gurunanselage Don Banchy Appuhamy | do. | 0 0 34 | 3 | 50 |
| 32 | Higgahakumbura | Gurunanselage Don Banchy Appu- hamy and others, also Meinari- pitiage Don Louis Karunaratna, Vel-vidane Arachchi | Field | 1 3 34 | 6 | 0 |
| 33 | Delgahawatta | Nissange Mathes Mendis | Old garden | 3 1 13 | 11 | 0 |
| 34 | Delgahalanda | do. | Claimed | 1 1 30 | 20 | 0* |
| 35 | Halgahawatta | Abeyeratnemandelewalleacharige Don Raphael Naide and others | Old garden | 5 0 0-75 | 18 | 0 |
| 36 | Do. | Weresinheacharige Don Bastian Naide | do. | 1 0 31 | 6 | 0 |
| 37 | Halgahalanda | Weresinheacharige Don Bastian Naide | Claimed | 0 0 34 | 20 | 0* |
| 38 | Wereloagaha, Higgaha, and Delgahawatta | Attenayeke Kilemeantiy Fernando | Old garden | 9 2 2 | 28 | 0 |
| 39 | Delgahalanda | do. | Claimed | 1 3 7 | 20 | 0* |
| 40 | Halgahakumbura | Abeyeratnemandelewelle Acha- rige Don Raphael Naide and others | Field | 7 2 6 | 23 | 0 |
| 41 | Halgahakumburawanaatta | do. | Old garden | 0 3 32 | 3 | 50 |
| 42 | Halgahakumbura | Abeyeratnemandelewelleachari- ge Don Phillipu Naide | Field | 4 0 35 | 13 | 50 |
| 43 | Do. | Wegeyeratnemudeligey Don Charles, Division Officer | do. | 4 0 11 | 13 | 50 |
| 44 | Do. | Mupagelagey Siman Perera, Peace Officer | do. | 4 2 14 | 13 | 50 |
| 45 | Do. | Gurunanselagey Don Andris Appuhamy | do. | 4 1 25 | 13 | 50 |
| 47 | Cassemullekumbura | do. | Field | 6 1 27 | 20 | 50 |
| 48 | Do. | do. | do. | 7 2 21 | 23 | 0 |
| 49 | Kahatagahawatta | Gurunanselagey Don Elias Vederala and others. | Old garden | 3 1 5 | 16 | 0 |
| 50 | Kahatagahalanda | do. | Claimed | 2 0 3 | 20 | 0* |
| 51 | Kajugahakumbura | do. | Field | 9 0 12 | 28 | 0 |
| 52 | Meelagahawatta | Meinarepitiyacaralelagey Don Mangris Appu and others. | Old garden | 0 3 36 | 3 | 50 |
| 53 | Meelagahalanda | Kottmahanderangey Thomas Rodrigo Appuhami and others | Claimed | 1 0 4 | 20 | 0* |
| 54 | Do. | Kottmahanderangey Romanis Rodrigo Appuhamy. | do. | 6 3 4 | 20 | 0* |
| 55 | Meelagahawatta | do. | Old garden | 5 1 23 | 18 | 0 |
| 56 | Do | Kottmahanderangey Thomas Rodrigo Appuhamy and others | do. | 1 0 18 | 6 | 0 |
| 57 | Katagahawatta | Kottmahanderangey Welun Rodrigo Appuhamy and others | Old garden | 3 3 9 | 11 | 0 |
| 58 | Katahatagahalanda | do. | Claimed | 1 0 0 | 20 | 0* |
| 59 | Higgahakumbura | Meinarepitiyacoralelagey Mangris Appuhamy and Pannepita-ach- chige Don Cornelius Gunesequera, Vel-vidane, and others | Field | 2 0 30 | 8 | 50 |
| 60 | Higgahaowita | do. | Owita | 0 0 37 | 3 | 50 |
| 61 | Delgahawatta | Kottmahanderangey Romanis Rodrigo Appuhamy | Old garden | 0 1 26 | 3 | 50 |
| 62 | Millagaha, Bakmeegaha, and Dawettahakumbura | do. | Field | 9 0 30 | 28 | 0 |
| 63 | Millagahaowita | do. | Owita | 0 1 30 | 3 | 50 |
| 64 | Millagahawatta | do. | Old garden | 1 2 25 | 6 | 0 |
| 65 | Delgahawatta | Gurunanselagey Don Banchy Appuhamy and others | do. | 1 3 37 | 6 | 0 |
| 66 | Millagahawatta | Kottmahanderangey Sererat Rodrigo | do. | 1 0 17 | 6 | 0 |
| 67 | Do. | Kandewellarachchige Dona Maria- hami and others | do. | 0 2 5 | 3 | 50 |

* Upset price per acre.

| Lot. | Name of Land. | Name of Claimant | Description. | Fees for Certificates of Quiet Possession. | |
|------|-------------------------------------|--|--------------|--|--------|
| | | | | Extent. A. R. P. | Rs. c. |
| 68 | Kahatagahawatta | Gurunanselagey Dona Madelena- hami and others | Old garden | 2 2 5 | 6 0 |
| 69 | Do. | Kandewellearachchigey Dona Mariahamy and others | do. | 1 0 36 | 6 0 |
| 70 | Ambegahawatta and Kos- gahawatta | Gurunanselagey Don Gabriel Appuhamy | do. | 1 2 34 | 6 0 |
| 71 | Kajugahakumbura | Gurunanselagey Don Branchy Appuhamy | Field | 3 2 30 | 11 0 |
| 72 | Do. | Attenayeke Abbina Fernando | do. | 0 1 11 | 3 50 |
| 73 | Delgahawatta | Gurunanselagey Don Banchy Appuhamy and others | Old garden | 2 0 29 | 8 50 |
| 74 | Do. | Gurunanselagey Dona Sanchi- hamy | do. | 1 1 28 | 6 0 |
| 74½ | Do. | Gurunanselagey Heralis Appu and others | do. | 1 1 30 | 6 0 |
| 75 | Kajugahakumbura | Gurunanselagey Don Gabriel Appuhamy | Field | 1 0 1 | 6 0 |
| 77 | Millagahalanda | Kottemohandirangey Sererat Rodrigo Appuhamy | Claimed | 0 2 36 | 20 0* |
| 78 | Maragahawatta | Kangenegey Tobias Fernando | Old garden | 1 1 29 | 6 0 |
| 79 | Dawattagahawatta | Gurunanselagey Don Banchi Appuhamy and others | do. | 3 2 9 | 11 0 |
| 81 | Kahatagahawatta | Makewittigeey Johanis Perera | do. | 5 0 9 | 18 0 |
| 82 | Do. | Makewittigeey Francisco Perera | do. | 3 0 32 | 11 0 |
| 83 | Do. | Makewittigeey Domingo Perera | do. | 2 0 12 | 8 50 |
| 84 | Talgahawatta | Leanegey Dona Christina Hami | do. | 2 3 7 | 8 50 |
| 85 | Do. | Meinarapitiagey Linnus and Henetemullegey Dona Maria- hamy | do. | 0 3 15 | 3 50 |
| 86 | Do. | Henetemullegey Romanis Appu- hamy and others | do. | 2 2 20 | 8 50 |
| 87 | Taldawawatta | Leanearachchigey Dona Juliana Hamie | do. | 2 0 37 | 8 50 |
| 88 | Maragahatoduwakumbura | Makewittigeey Johanis Perera and others | Field | 1 0 25 | 6 0 |
| 89 | Do. | Teremanehettigeey Gabriel Appu and others | do. | 3 1 13 | 11 0 |
| 90 | Do. | Makewittigeey Johanis Perera and Makewittigeey Paulis Perera | do. | 4 1 8 | 13 50 |
| 91 | Do. | Makewittigeey Branchy Perera | do. | 1 3 23 | 6 0 |
| 92 | Do. | Sandappara-anearachchigey Don Mathias Appuhami | do. | 2 0 2 | 8 50 |
| 93 | Do. | Kamba-aradewellearachchigey Herat Perera | do. | 1 2 4 | 8 0 |
| 94 | Rukattenagahakumbura | Munarepitiagey Juwanis Appu- hamy and others | do. | 3 2 20 | 11 0 |
| 95 | Rukattenagahaowita | Henetemullegey Romanis Appu- hamy | Owita | 0 2 2 | 3 50 |
| 96 | Rukatteneghakumbura | do. | Field | 6 1 0 | 20 50 |
| 97 | Do. | Leanearachchigey Dona Juliana Abeyesekerahamine | do. | 21 2 3 | 59 50 |
| 98 | Kongahawatta | do. | Old garden | 6 3 36 | 20 50 |
| 99 | Higgahawatta | Leana-arachchigey Dona Juliana Abeyesekerahamine | do. | 8 3 28 | 25 50 |
| 100 | Kongahawatta | Welmullegey Don Gabriel Appu and others | do. | 1 1 15 | 6 0 |
| 101 | Timbirigahakumbura | Deasegey Don Gregoris Appu- hamy and others | Field | 1 0 14 | 6 0 |
| 102 | Talgahawatta | Henetemullegey Don Cornelis Appuhamy | Old garden | 1 0 38 | 6 0 |
| 103 | Do. | Henetemullegey Don Romanis Appuhami and others | do. | 1 1 8 | 6 0 |
| 104 | Kajugahakumbura | Edippuliarachchigey Don Mathes Appuhamy and others | Field | 10 1 8 | 33 50 |
| 105 | Do. | Makewettegey Paulis Perera | do. | 0 3 14 | 3 50 |
| 106 | Wealekumbura | Attinagey Hendrick de Almada Appuhamy and others | do. | 4 2 15 | 13 50 |
| 107 | Wealeowita | do. | Owita | 2 0 24 | 8 50 |
| 108 | Kurundugahakumbura | Meinarapitiagey Don Louis Karunaratne, Vel-vidahn Ara- chchi | Field | 2 2 23 | 8 50 |
| 109 | Maragahatoduwakumbura | Wahaletanteregey Jahpanis Appu and others | do. | 1 2 18 | 6 0 |
| 110 | Asewedumakumbura | Meinarapitiagey Don Louis Kurunaratne Vel-vidahn Arachchi | do. | 2 0 10 | 8 50 |
| 111 | Maragahatoduwakumbura | Mahewittigeey Fransisku Perera | do. | 3 1 20 | 11 0 |
| 112 | Do. | Wahaletanteregey Migel Appu | do. | 0 2 4 | 3 50 |

* Upset price per acre.

| Lot. | Name of Land. | Name of Claimant. | Description. | Fees for Certificates of | |
|------|------------------------------------|--|--------------|-----------------------------|--------|
| | | | | Extent. Quiet Possession. | Rs. c. |
| | | | | A. R. P. | |
| 113 | Marendegahakumbura | Dalooattegey Don Peloris Appuhamy and others | Field | 2 1 21 | 8 50 |
| 114 | Do. | Wahaletanterigej Jahpanis Appu | do. | 0 2 30 | 3 50 |
| 115 | Timbirigahakumbura | Dealegey Don Gregoris Appu | do. | 1 3 15 | 6 0 |
| 116 | Maragahatodawakumbura | Makewettegey Brampi Perera | do. | 3 2 17 | 11 0 |
| 117 | Dawettegahawatta | Wahaletantirigej Juanis Appu | Old garden | 0 1 37 | 3 50 |
| 118 | Do. | Makewattegey Branchy Perera and Makewettegey Brampi Perera | do. | 4 0 1 | 13 50 |
| 119 | Do. | Makewettegey Sanchyhamy | do. | 0 1 3 | 3 50 |
| 120 | Do. | Wahaletantirigej Jahpanis Appu | do. | 0 2 20 | 3 50 |
| 121 | Do. | Makewettegey Brampi Perera | do. | 0 2 19 | 3 50 |
| 122 | Do. | Kamba-aradewelee Arachchigej Herat Perera | do. | 0 2 20 | 3 50 |
| 123 | Do. | Sandapparamearachchigej Don Marthias Appuhamy | do. | 0 3 35 | 3 50 |
| 124 | Do. | Wahaletantirigej Japanis Appu and Wahaletantirigej Juanis Appu | do. | 0 2 6 | 3 50 |
| 125 | Do. | Wahaletantrigej Cornis Appu and others | do. | 1 0 26 | 6 0 |
| 126 | Dawattagahawatta | Surewearerachchigej Don Abanchy Appuhami | do. | 1 1 16 | 6 0 |
| 128 | Kurundugahakumbura | B. Nicholas de Silva Annavi | Field | 1 3 4 | 6 0 |
| 129 | Dawettegahaowita | Makewittegey Palicat Perera | Owita | 0 1 33 | 3 50 |
| 130 | Do. | Makewittegey Branchy Perera | do. | 0 1 2 | 3 50 |
| 131 | Dawettegahawatta | Makewittegey Palicat Perera | Old garden | 0 1 10 | 3 50 |
| 132 | Ketekalegahawatta | Ederesinhemohottigej Manickhami and others | do. | 0 3 32 | 3 50 |
| 133 | Do. | Mr. Miguel Perera, Mudaliyar of Ragama | do. | 2 2 20 | 8 50 |
| 134 | Kotegahawatta | Werapperuma Arachchige Louisa Saram | Garden | 1 2 4 | 6 0 |
| 135 | Delgahawatta | Ederesuramohottegej Miguel Saram | do. | 3 2 15 | 11 0 |
| 136 | Kosgahawatta | Nagagodege Dona Francinahami | do. | 4 2 3 | 13 50 |
| 137 | Delgahawatta | do. | do. | 3 0 23 | 11 0 |
| 138 | Dawettagahakumbura | do. | Field | 3 2 16 | 13 50 |
| 139 | Marandagahakumbura | Punchihakuruge Manuel Fernando and others | do. | 2 0 12 | 8 50 |
| 140 | Marandagaha and Kurundugahakumbura | Heapara-achchigej Don David Vedarala | do. | 4 0 18 | 13 50 |
| 141 | Marandagahakumbura | Atukoralegej Don Haramanis Appu and others | do. | 0 3 31 | 3 50 |
| 142 | Dewettegahakumbura | Ederesuremohottige Miguel Saram | do. | 2 2 7 | 8 50 |
| 143 | Do. | Ederesuremohottige David Saram | do. | 0 2 21 | 3 50 |
| 144 | Do. | Jayuderearachchigej Don Jornis Appuhamy and others | do. | 1 1 14 | 6 0 |
| 145 | Dawettagahaowita | do. | Owita | 0 0 18 | 3 50 |
| 146 | Dawettagahakumbura | Ederesuriarachchigej David Saram and others | Field | 1 3 32 | 6 0 |
| 147 | Dawettagahaowita | do. | Owita | 0 0 12 | 3 50 |
| 148 | Dawettagahakumbura | Dalawattegej Don Pirolis Appuhamy and others | Field | 1 3 36 | 6 0 |
| 149 | Dawettagahaowita | do. | Owita | 0 0 10 | 3 50 |
| 150 | Kongahawatta | Ederesurimohottige Miguel Saram and others | Old garden | 2 3 27 | 8 50 |
| 151 | Do. | Nagagodege Dona Francinahami | do. | 1 0 38 | 6 0 |
| 152 | Dawettagahakumbura | Jayawira-arachchigej Don Jornis Appuhamy | Field | 0 3 39 | 3 50 |
| 153 | Do. | Gurunanselage Don Branchy Appuhamy | do. | 2 1 36 | 8 50 |
| 154 | Do. | Ederesaremohattegej Miguel Saram | do. | 2 1 23 | 8 50 |
| 155 | Do. | Ederesaremohattegej Marthina Saram and others | do. | 2 2 13 | 8 50 |
| 156 | Do. | Jayewerearachchigej Don Jornis Appuhamy and others | do. | 0 2 14 | 3 50 |
| 157 | Do. | Welamunedawegej Pavistina Fernando and others | do. | 6 2 0 | 20 50 |
| 158 | Do. | Hewahakuruwegej Francina Fernando and others | do. | 3 1 25 | 11 0 |
| 159 | Katakalegahawatta | Hapuarachchigej Don David Vedarala | Old garden | 3 2 27 | 11 0 |
| 160 | Do. | Randanagej Angohami and others | do. | 1 0 13 | 6 0 |
| 161 | Do. | Hitenadura Ablinu Silva Gunsekere, Police Vidane | do. | 0 0 28 | 3 50 |

| Lot. | Name of Land. | Name of Claimant. | Description. | Extent. A. R. P. | Fees for Certi- |
|------|--------------------|---|--------------|---------------------|---|
| | | | | | ificate of Quiet Possession. Rs. c. |
| 162 | Katakalahawatta | Hettiarachchigay Don Christian Appuhamy, Attenayeke Santiago Fernando, and others | Old garden | 0 1 0 | 3 50 |
| 163 | Do. | Hapurachchigey Don David Appu | do. | 0 1 16 | 3 50 |
| 164 | Do. | Jayesarearachchigey Don Magris Apphamy and others | do. | 0 3 11 | 3 50 |
| 165 | Do. | Patigamalianegey Don Andris Appu and others | do. | 1 0 24 | 6 0 |
| 166 | Do. | Hapuarachchigey Don David Vederala and others | do. | 0 1 25 | 3 50 |
| 167 | Do. | Daniel Kandappu | do. | 1 0 5 | 6 0 |
| 168 | Do. | Hapurachchigey Don David Appu | do. | 0 1 24 | 3 50 |
| 169 | Do. | Hettiarachchigey Don Christian Appuhamy | do. | 0 3 7 | 3 50 |
| 170 | Dawettegahawatta | Punchakakurugey Manuel Fernando and others | do. | 0 1 19 | 3 50 |
| 171 | Do. | do. | do. | 0 1 18 | 3 50 |
| 172 | Dawettegahawatta | Hitenadura Silvestry Silva and others | do. | 1 1 8 | 6 0 |
| 173 | Katekalahawatta | Hitenadura Isebella Silva | do. | 0 1 20 | 3 50 |
| 174 | Do. | Hettia-arachchegey Don Christian Appuhamy | Garden | 0 0 19 | 20 0* |
| 175 | Do. | Ederesuremohittegey David Saram and others | Old garden | 0 0 30 | 3 50 |
| 176 | Do. | Hapuarachchigey Don David Appu and Hapuarachchigey Sanchihami | do. | 0 0 26 | 3 50 |
| 177 | Do. | Hapuarachchigey Dona Banchohami | do. | 0 1 7 | 3 50 |
| 178 | Munamalgahakumbura | Makewittegey Johanis Perera | Field | 0 2 36 | 3 50 |
| 179 | Katekalahawatta | Makewittegey Baranchy Perera | Old garden | 0 2 4 | 3 50 |
| 180 | Dewattegahawatta | Makewittegey Johanis Perera | do. | 2 0 31 | 8 50 |
| 181 | Do. | Ederesuremohottige Martina Saram and others | do. | 0 1 20 | 3 50 |
| 182 | Hatekalahawatta | Makewittegey Palicat Perera | do. | 0 2 20 | 3 50 |
| 183 | Kahatagahawatta | Karunapatiragey Don Gregoris Appu | do. | 0 3 15 | 3 50 |
| 184 | Katehalegahawatta | Ederesure Mohottigeey Marthina Saram and others | do. | 2 3 27 | 8 50 |
| 185 | Do. | Werapperumeachchigey Sousa Saram | do. | 2 0 11 | 8 50 |
| 186 | Kahatagahawatta | Edrisurimohottigeey Hendrick Saram | do. | 1 3 23 | 6 0 |
| 187 | Diulgahakumbura | do. | Field | 1 1 31 | 6 0 |
| 188 | Diulgahaowita | do. | Owita | 0 0 21 | 3 50 |
| 189 | Dangahaowita | do. | do. | 0 0 24 | 3 50 |
| 190 | Kongahawatta | Edresurimohottigeey Miguel Saram | Old garden | 0 1 38 | 3 50 |
| 191 | Do. | Jayewera-arachchigey Don Abraham Jayetileke, Police Vidane, and others | do. | 0 0 37 | 3 50 |
| 192 | Higgahawatta | Jayewera-arachchigey Don Jornis Appuhamy and Edippularachegey Harminis Appu | do. | 0 3 34 | 3 50 |
| 193 | Do. | Ederesuremohottigeey Bastiana Saram | Old garden | 0 0 10 | 3 50 |
| 194 | Do. | Happu Arachchigey Don Sardiel Appuhamy and others | do. | 0 1 34 | 3 50 |
| 195 | Do. | Makewittegey Dedrake Perera | do. | 0 0 17 | 3 50 |
| 196 | Do. | Jayewera-arachchigey Don Abraham Jayetileke, Police Vidane | do. | 0 0 14 | 3 50 |
| 197 | Do. | Mr. Bandarenaike Dias, Proctor, and three others | do. | 0 0 36 | 3 50 |
| 198 | Do. | Jayewera-arachchigey Don Abraham Jayetileke, Police Vidane | do. | 0 1 1 | 3 50 |
| 199 | Puvakgahaowita | Happuarachchigey Don Siman Appuhamy | Owita | 0 0 12 | 3 50 |
| 200 | Puwakgahakumbura | do. | Field | 0 3 7 | 3 50 |
| 201 | Higgahawatta | Happuarachchigey Don Jelis Appuhamy | Old garden | 0 2 0 | 3 50 |
| 202 | Delgahawatta | Ederisuremohottigeey Miguel Saram and others | do. | 2 3 34 | 8 50 |
| 203 | Do. | Jayewera-arachchigey Don Jornis Appuhamy | do. | 0 1 4 | 3 50 |
| 204 | Do. | Jayawera-arachchigey Don Jornis Appuhamy and others | do. | 0 0 37 | 3 50 |
| 205 | Do. | Jayewera-arachchigey Don Jornis Appuhamy | do. | 0 2 4 | 3 50 |
| 206 | Dawattegahawatta | Makewittegey Sanchy Perera | do. | 0 1 0 | 3 50 |

* Upset price per acre.

| Lot. | Name of Land. | Name of Claimant. | Description. | Extent. A. R. P. | Fees for Certi- ficate of Quiet Possession. |
|------|------------------|---|--------------|---------------------|---|
| | | | | | Rs. c. |
| 207 | Dawattegahawatta | Wahaletantiregey Don Juanis Appu | Old garden | 0 1 23 | 3 50 |
| 208 | Do. | Happuarachchigeey Don Ambrosa Appu | do. | 1 2 27 | 6 0 |
| 209 | Diulgahakumbura | Ederesurimohottegey Miguel Saram and others | Field | 5 3 29 | 18 0 |
| 210 | Dangahakumbura | Ederesurimohottegey Hendrick Saram | do. | 1 2 33 | 6 0 |

Certificates of quiet possession will be issued to the present claimants of these lands on payment of the fees noted against lots. The fees due must be paid on the day of settlement itself.

When two or more lots are adjoining each other and are claimed by the same claimant, one certificate will be issued on application.

Further information regarding these lands may be obtained from the Surveyor-General, and respecting the conditions of sale from the Hon. the Government Agent, Western Province.

By His Excellency's command,
EVERARD IM THURN,
Colonial Secretary.

No. 1,592, w. p.

වම් 1903 ක්වු ජුලි මස 30 වෙනි දින කොලම මහසෙනුගාරිස්උන්තාන්සේගේ කන්තෝරුවේදී.

වස්තාහිර දිසාවේ ආණ්ඩුවේ වංශාධිපති ඒජන්තවරුන්ගේ විසින් මෙහි පහත සඳහන්වන ආණ්ඩුව සන්තක ඉඩම් ආණ්ඩුවේ නියෝගවල ප්‍රකාරයට වම් 1903 ක්වු සැප්තැම්බර් මස 16 වෙනි දිනවූ බද්ද දවල් 12ට ඡූල තානායමේදී වෙන්දේසිකර විකුණනට නොගොත් නින්ද්‍රකර දෙනට යෙදෙනවා ඇත.

වස්තාහිර දිසාවේ කොලම පලාතේ දකුණු අළුත්කුරුකෝරලේ රහම්පත්තුවේ පිහිටා තිබෙන බිම්කැබලි 205ක්.

| නො. | ඉඩමේ නම. | අයිතියක් කිසි නම. | අන්දම. | මහත. යාස්තු. | |
|-----|-------------------------------------|---|------------------|--------------|--------|
| | | | | අ. රු. ප. | රු. ග. |
| 1 | බක්මිගහවත්ත | කන්දවලආරච්චිගේ කර්නිස් පෙරෙරු | පරණවගාව | 2 2 27 | 8 50 |
| 2 | විසලගහවත්ත | ගුරුමන්ලාගේ දෙය අන්ද්‍රස් අප්පුහාමි එම | එම | 3 0 21 | 11 0 |
| 3 | ඒදන්ඩ කුඹුර | එම | කුඹුර | 1 0 29 | 6 0 |
| 4 | විසලගහවත්ත නොගොත් පැල කොටුව වත්ත එම | මාකවිටගේ පබ්ලිස් පෙරෙරු මනාරපිටිගේදෙන් එවිස් අප්පුහාමි එම | පරණවගාව | 0 2 5 | 3 50 |
| 5 | විසලගහවත්ත | ඇම්. දෙය මන්තිරිස් අප්පුහාමි සහ තව එම | එම | 0 1 5 | 3 50 |
| 6 | එම | ඒ. දෙන් රෝන්සිකෙකු, අප්පුහාමි එම | එම | 1 3 9 | 6 0 |
| 7 | එම | ඒ. දෙන් පොලෝනා අප්පුහාමි එම | එම | 1 1 13 | 6 0 |
| 8 | එම | ඇන්. ජුවන් ප්‍රනාන්දු එම | එම | 0 1 27 | 3 50 |
| 9 | එම | එම | එම | 1 0 15 | 6 0 |
| 10 | එම | ඩී. ජේගානිස් පෙරෙරු ජයතිලක අප්පුහාමි එම | එම | 0 3 15 | 3 0 |
| 11 | කජුගහකුඹුර | එම | කුඹුර | 1 0 15 | 6 0 |
| 12 | හල්ගහවත්ත | ඩී. අබන්ඩි පෙරෙරු සහ තව | පරණ වගාව | 2 0 11 | 8 50 |
| 15 | එම | ඒ. දෙන් උපිසල් නසිදෙ සහ තව එම | එම | 1 2 10 | 6 0 |
| 16 | එම | සී. ඩුමින්ගු පෙරෙරු සහ තව එම | එම | 1 2 2 | 6 0 |
| 18 | හල්ගහකුඹුර | ඒ. රපිගෙල් නසිදෙ සහ තව එම | කුඹුර | 5 1 20 | 18 0 |
| 19 | හල්ගහ වනාන | එම | අයිතිකම්කිසන ඉඩම | 0 1 20 | 20 0 |
| 20 | හල්ගහලන්ද | ඇම්. සීමන්තසිදෙ සහ තව එම | එම | 0 1 28 | 20 0* |
| 21 | හල්ගහලන්ද | ඒ. දෙන් පිලිප්පු නසිදෙ සහ තව | වගාව | 6 1 30 | 20 50 |
| 22 | හල්ගහවත්ත | එම | පරණ වගාව | 4 2 22 | 13 50 |
| 23 | එම | මෝදර ආචාරිගේ දෙන් සීමන් සීමන් සහ තව එම | එම | 1 1 8 | 6 0 |
| 24 | දෙල්ගහවත්ත | සී. ඩුමින්ගු පෙරෙරු එම | එම | 1 0 11 | 6 0 |
| 25 | එම | කේ. මර්තීනා ප්‍රනාන්දු සහ ඒ. අන්තෝනි සිල්වා එම | එම | 2 1 24 | 8 50 |

| නො. | ඉඩමේ නම. | අයිතියම කියන්නා. | අන්දම. | සහතිකපත්‍රය කට ගෙවිය | |
|-----|---------------------------------|---|------------------|----------------------|-------------------|
| | | | | මහත. අ. රු. ප. | සුදා මුදල. රු. ශ. |
| 26 | දෙල්ගහලන්ද | කේ. මර්තියා ප්‍රනාන්ද සහ ඒ. අන්තෝන සිල්වා | අයිතියම කියන ඉඩම | 0 | 2 6 20 0* |
| 27 | කපුගහකුඹුර | ඇම්. දෙණ ලිපිස් කරු ණරත්න වෙල්විද්‍යාආරචි සහ නව | කුඹුර | 1 | 1 2 6 0 |
| 28 | ඒදන්බෙකුඹුර | ජේ. දෙණ ඒබ්‍රහම් ජයතිලක පී. ඩී. | එම | 0 | 1 39 3 30 |
| 29 | හිඟහකුඹුර | ගුරුන්දානන්සේලාගේ දෙණ බන්වි අප්පහාමි | එම | 0 | 2 19 3 50 |
| 30 | හිඟහකුඹුර | මිනරපිටිය කෝරලලාගේ දෙණ මන්තිරිස් අප්පහාමි | මිවට | 0 | 0 12 3 50 |
| 31 | හිඟහකුඹුර | ජේ. දෙණ බන්වි අප්පහාමි | එම | 0 | 0 34 3 50 |
| 32 | හිඟහකුඹුර | ජේ. දෙණ බන්වි අප්පහාමි සහ නවත්, ඇම්. එවිස් කරුනා රත්න නී. ඒ. | එම | 1 | 3 34 3 50 |
| 33 | දෙල්ගහවත්ත | ඇඟ. මන්තෙස් මැග්බිස් | පරණ වගාව | 3 | 1 13 11 0 |
| 34 | දෙල්ගහලන්ද | එම | අයිතියම කියන ඉඩම | 1 | 3 30 20 0* |
| 35 | හල්ගහවත්ත | ඒ. දෙණ රපියල් නසිදෙ සහ තවත් | පරණ වගාව | 5 | 0 0 75 18 0 |
| 36 | එම | ඩබ්ලිව්. දෙණ බස්නියන් නසිදෙ | එම | 1 | 0 31 6 0 |
| 37 | හල්ගහලන්ද | ඩබ්ලිව්. දෙණ බස්නියන් නසිදෙ | අයිතියම කියන ඉඩම | 0 | 0 34 20 0* |
| 38 | වෙරළගහ හිඟහ සහ දෙල්ගහ වත්ත | ඒ. කේ. ප්‍රනාන්දු | පරණ වගාව | 9 | 2 2 28 0 |
| 39 | දෙල්ගහලන්ද | එම | අයිතියම කියන ඉඩම | 1 | 3 7 20 0* |
| 40 | හල්ගහකුඹුර | ඒ. දෙණ රපියල් නසිදෙ සහ තවත් | කුඹුර | 7 | 2 6 23 0 |
| 41 | හල්ගහකුඹුර වත්ත | — | පරණ වත්ත | 0 | 3 32 3 50 |
| 42 | හල්ගහකුඹුර | ඒ දෙණ පිලිප්ප නසිදෙ | කුඹුර | 4 | 0 35 14 50 |
| 43 | එම | ඩබ්ලිව් දෙණ වාරිලිස් | එම | 4 | 0 11 13 50 |
| 44 | එම | ඇම්. සිමන් පෙරේරා පිස්මපිසර | එම | 4 | 2 14 13 50 |
| 45 | එම | ජේ. දෙණ අන්ද්‍රිස් අප්පහාමි | එම | 4 | 1 25 13 50 |
| 47 | කස්සෙමුල්ලකුඹුර | එම | කුඹුර | 6 | 1 27 20 50 |
| 48 | එම | එම | එම | 7 | 2 21 23 0 |
| 49 | කහටගහවත්ත | ජේ. දෙණ එලියෙස් වෙදග සහ තවත් | පරණ වගාව | 3 | 1 5 11 0 |
| 50 | කහටගහලන්ද | එම | අයිතියම කියන ඉඩම | 2 | 0 3 20 0* |
| 51 | කපුගහකුඹුර | එම | කුඹුර | 9 | 0 12 28 0 |
| 52 | මීලගහවත්ත | ඇම්. දෙණ මන්තිරිස් අප්පහාමි සහ තවත් | පරණ වගාව | 0 | 3 36 3 50 |
| 53 | මීලගහලන්ද | කේ. තොමස් රුඩ්ලි අප්පහාමි සහ තවත් | අයිතියම කියන ඉඩම | 1 | 0 4 20 0* |
| 54 | එම | කේ. ගේමානුස් රුඩ්ලි අප්පහාමි | එම | 6 | 3 4 20 0* |
| 55 | මීලගහවත්ත | එම | පරණ වගාව | 5 | 1 23 13 50 |
| 56 | එම | කේ. තොමස් රුඩ්ලි අප්පහාමි සහ තවත් | එම | 1 | 0 18 6 0 |
| 57 | කහටගහවත්ත | කේ. වෙළුන් රුඩ්ලි අප්පහාමි සහ තව | පරණ වත්ත | 3 | 3 9 11 0 |
| 58 | කහටගහලන්ද | එම | අයිතියම කියන ඉඩම | 1 | 0 0 20 0* |
| 59 | හිඟහකුඹුර | ඇම්. මන්තිරිස් අප්පහාමි සහ දෙණ කොරනේලිස් ගුණ සේකර වෙල්විද්‍යාගේ සහ තව | කුඹුර | 2 | 0 30 8 50 |
| 60 | හිඟහකුඹුර | එම | මිවට | 0 | 0 37 3 50 |
| 61 | දෙල්ගහවත්ත | කේ. ගේමානුස් රුඩ්ලි අප්පහාමි | පරණ වත්ත | 0 | 1 26 3 50 |
| 62 | මීලගහ, බස්මි ගහ සහ දවට ගහ කුඹුර | එම | කුඹුර | 9 | 0 30 28 0 |
| 63 | මීලගහකුඹුර | එම | මිවට | 0 | 1 30 3 50 |

| නො. | ඉඩමේ නම. | අයිතියකම් කියන්නා. | අයදුම. | සහතික පත්‍රය කට ගෙවිය | |
|-----|----------------------|---|--------------------|-----------------------|-------------------|
| | | | | මහත. අ. රු. ප. | සුදා මුදල. රු. ශ. |
| 64 | මිලලගහවතන | කේ. රෙමානුස් රුද්‍රිගු අප්පුහාමි | පරණ වතන | 1 2 25 | 6 0 |
| 65 | දෙල්ගහවතන | ජී. දෙත් බන්විජ්ජුහාමි සහ නව | එම | 1 3 37 | 6 0 |
| 66 | මිලලගහවතන | කේ. සෙරෙරන් රුද්‍රිගු | එම | 1 0 17 | 6 0 |
| 67 | එම | කේ. දෙනා මෙරසාහාමි සහ නව | එම | 0 2 5 | 3 50 |
| 68 | කහටගහවතන | ජී. දෙනා මැඩ්ලිනාහාමි සහ නව | එම | 1 2 5 | 6 0 |
| 69 | එම | කේ. දෙනා මෙරසාහාමි සහ නව | | 1 0 36 | 6 0 |
| 70 | අඹගහවතන සහ කොස්ගහවතන | ජී. දෙත් ගව්‍රියෙල් අප්පුහාමි | එම | 1 2 34 | 6 0 |
| 71 | කපුගහකුඹුර | ජී. දෙත් බාරොන් විජ්ජුහාමි | කුඹුර | 3 2 30 | 11 0 |
| 72 | එම | ඒ. අබ්ලියා ප්‍රනාන්දු | එම | 0 3 11 | 3 50 |
| 73 | දෙල්ගහවතන | ජී. දෙත් බන්විජ්ජුහාමි සහ නව | පරණ වතන | 2 0 29 | 8 50 |
| 74 | එම | ජී. දෙනා සාන්විහාමි | එම | 1 1 28 | 6 0 |
| 74½ | එම | ජී. හැරලිස් අප්පු සහ නව | එම | 1 1 30 | 6 0 |
| 75 | කපුගහකුඹුර | ජී. දෙත් ගව්‍රියෙල් අප්පුහාමි | කුඹුර | 1 0 1 | 6 0 |
| 77 | මිලලගහලන්ද | කේ. සේරරන් රුද්‍රිගු අප්පුහාමි | අයිතියකම් කියන ඉඩම | 0 2 36 | 20 0* |
| 78 | මාරගහවත්ත | කේ. නොබියෙස් ප්‍රනාන්දු | පරණවත්ත | 1 1 29 | 6 0 |
| 79 | දවටගහවත්ත | ජී. දෙත් බන්විජ්ජුහාමි සහ නවත් | එම | 3 2 9 | 11 0 |
| 81 | කහටගහවතන | ඇම්. පේතානිස් පෙරු | එම | 5 0 9 | 10 0 |
| 82 | එම | ඇම්. ප්‍රන්සිස්කු පෙරු | එම | 3 0 32 | 11 0 |
| 83 | එම | ඇම්. ඩුමින්ගු පෙරු | එම | 2 0 12 | 8 50 |
| 84 | තල්ගහවත්ත | ඇල්. දෙත් ක්‍රිස්තියානාමි | එම | 2 3 7 | 8 50 |
| 85 | එම | ඇම්. ලින්නිස් සහ එච්. දෙන මෙරසාහාමි | එම | 0 3 15 | 3 50 |
| 86 | එම | එච්. රමනස් අප්පුහාමි සහ නව | එම | 2 2 20 | 8 50 |
| 87 | තල්දවවත්ත | ඇල්. දෙනා ප්‍රලියානාහාමිනේ | එම | 2 0 37 | 8 50 |
| 88 | මාරගහකුඩුවකුඹුර | ඇම්. පේතානිස් පෙරු සහ නව | කුඹුර | 1 0 25 | 6 0 |
| 89 | එම | ටෙ ගව්‍රියෙල් අප්පු සහ නව | එම | 3 1 13 | 11 0 |
| 90 | එම | ඇම්. පේතානිස් පෙරු සහ එමහේ පව්ලිස් පෙරු | එම | 4 1 8 | 13 50 |
| 91 | එම | ඇම්. බාරොන් වි පෙරු | එම | 1 3 23 | 6 0 |
| 92 | එම | ඇස්. දෙත් මෙතියස් අප්පුහාමි | එම | 2 0 2 | 8 50 |
| 93 | එම | කේ. හෙරත් පෙරු | එම | 1 2 4 | 6 0 |
| 94 | රුක්අත්තනගහ කුඹුර | ඇම්. ප්‍රවානිස් අප්පුහාමි සහ නව | එම | 3 2 20 | 11 0 |
| 95 | රුක්අත්තනගහ මුවට | එච්. රෙමානිස් අප්පුහාමි | එම | 0 2 2 | 3 50 |
| 96 | රුක්අත්තනගහකුඹුර | එච්. රෙමානිස් අප්පුහාමි | එම | 6 1 0 | 20 50 |
| 97 | එම | ඇල්. දෙනා ප්‍රලියානා අබේසේකර හාමි | එම | 21 2 3 | 59 50 |
| 98 | කෝන්ගහවත්ත | එම | පරණ වත්ත | 6 3 36 | 20 50 |
| 99 | හීන්ගහවතන | ඇල්. දෙනා ප්‍රලියානා අබේසේකර හාමිනේ | එම | 8 3 28 | 25 50 |
| 100 | කෝන්ගහවතන | ඩබ්ලිව්. දෙත් ගව්‍රියෙල් අප්පු සහ නවත් | එම | 1 1 15 | 6 0 |
| 101 | තිබ්බිගහකුඹුර | ඩී. දෙත් ගිරිගෝරිස් අප්පුහාමි සහ නවත් | කුඹුර | 1 0 14 | 6 0 |
| 102 | තල්ගහවතන | එච්. දෙත් කොරනේලිස් අප්පු හාමි | පරන වහාව | 1 0 38 | 6 0 |
| 103 | එම | එච්. දෙත් රෙමානිස් අප්පුහාමි සහ නවත් | එම | 1 1 8 | 6 0 |
| 104 | කපුගහකුඹුර | ඊ. දෙත් මත්තේස් අප්පුහාමි සහ නවත් | කුඹුර | 10 1 8 | 33 50 |
| 105 | එම | ඇම්. පව්ලිස් පෙරු | එම | 0 3 14 | 3 50 |
| 106 | වියලකුඹුර | ඒ. හෙන්ඩ්‍රික් ජයලම්දියෙ අප්පු හාමි සහ නවත් | එම | 4 2 15 | 13 50 |
| 107 | වියලමුවට | එම | මුවට | 2 0 24 | — |
| 108 | කුරුඳුගහකුඹුර | ඇම්. දෙත් එවිස් කරුණරත්න | කුඹුර | 2 2 23 | 8 50 |
| 109 | මාරගහකුඩුවකුඹුර | ඩබ්ලිව්. සපානිස් අප්පු සහ නව | එම | 1 2 18 | 6 0 |
| 110 | අස්වැද්දුමකුඹුර | ඇම්. දෙනා ලුවිස් කරුණරත්න | එම | 2 0 10 | 8 50 |
| 111 | මරගහකුඩුවකුඹුර | ඇම්. ප්‍රන්සිස්කු පෙරු | එම | 3 1 20 | 11 0 |
| 112 | එම | ඩබ්ලිව්. මිගෙල් අප්පු | එම | 0 2 4 | 3 50 |

| නො. | ඉඩමේ නම. | අයිතියකම් කියවන්නා. | අන්දම. | සහතිකපත්‍රය කට ගෙවිය | |
|-----|-------------------------|---|----------|----------------------|--------|
| | | | | මහත. සුදා මුදල. | රු. ශ. |
| | | | | අ. රු. ප. | රු. ශ. |
| 113 | මරදගහකුඹුර | ඩී. දෙව් පිලෝරිස් අප්පුහාමි සහ නව කුඹුර | එම | 2 1 21 | 8 50 |
| 114 | එම | ඩබ්ලිව්. සපානිස් අප්පු | එම | 0 2 30 | 3 50 |
| 115 | තිඹිරිගහකුඹුර | ඩී. දෙව් හිරිගෝරිස් අප්පු | එම | 1 3 15 | 6 0 |
| 116 | මාරගහකුඹුර | ඇම්. බුන්පි පෙරු | එම | 3 2 17 | 11 0 |
| 117 | දවටගහකුඹුර | ඩබ්ලිව්. ප්‍රවානිස් අප්පු | පරණ වගාව | 0 1 37 | 3 50 |
| 118 | එම | ඇම්. බාරොන් වි පෙරෙර සහ ඩී. බුන්පි පෙරු | එම | 4 0 1 | 13 50 |
| 119 | එම | ඇම්. සාන්විහාමි | එම | 0 1 3 | 3 50 |
| 120 | එම | ඩබ්ලිව්. සපානිස් අප්පු | එම | 0 2 20 | 3 50 |
| 121 | එම | ඇම්. බුන්පි පෙරු | එම | 0 2 19 | 3 50 |
| 122 | එම | කේ. හෙරත් පෙරු | එම | 0 2 20 | 3 50 |
| 123 | එම | ඇස්. දෙව් මර්තේ ලීස් අප්පුහාමි | එම | 0 3 35 | 3 50 |
| 124 | එම | ඩබ්ලිව්. සපානිස් අප්පුහාමි සහ එමගේ ප්‍රවානිස් අප්පු | එම | 0 2 6 | 3 50 |
| 125 | එම | ඩබ්ලිව්. කොරනිස් අප්පු සහ නව | එම | 1 0 26 | 6 0 |
| 126 | දවටගහවත | ඇස්. දෙව් අබනවි අප්පුහාමි | එම | 1 1 16 | 6 0 |
| 128 | කුරුදුගහකුඹුර | පී. නිකුලස් ද සිල්වා අන්තාරී | කුඹුර | 1 3 4 | 6 0 |
| 129 | දවටගහමිව | ඇම්. පලිකම් පෙරු | මිව | 0 1 33 | 3 50 |
| 130 | එම | ඇම්. බාරොන් වි පෙරු | එම | 0 1 2 | 3 50 |
| 131 | දවටගහවත | ඇම්. පලිකන් පෙරු | පරණ වගාව | 0 1 10 | 3 50 |
| 132 | කැටකැලගහවත | එදිරිසිංහ මොහොට්ටිගේ මනිමි හාමි සහ නව | එම | 0 3 32 | 3 50 |
| 133 | එම | මිගෙල් පෙරු මුදල | එම | 2 2 20 | 8 50 |
| 134 | කොටගහවත | ඩබ්ලිව්. ලුසිසා සරම් | එම | 1 2 4 | 6 0 |
| 135 | දෙල්ගහවත | ඊ. මිගෙල් සරම් | එම | 3 2 15 | 11 0 |
| 136 | කොස්ගහවත | ඇන්. ජෝනා ප්‍රන්සිනාහාමිගේ | එම | 4 2 3 | 15 50 |
| 137 | දෙල්ගහවත | එම | එම | 3 0 28 | 11 0 |
| 138 | දවටගහකුඹුර | එම | කුඹුර | 3 2 16 | 11 0 |
| 139 | මරදගහකුඹුර | පී. මානුවෙල් ප්‍රනාන්දු සහ නව | එම | 2 0 12 | 8 50 |
| 140 | මරදගහ සහ කුරුදු ගහකුඹුර | එච්. දෙව් ඩේවිඩ් වෙදරල | එම | 4 0 18 | 13 50 |
| 141 | මරදගහකුඹුර | ඒ. දෙව් හරිමානිස් අප්පු සහ නව | එම | 0 3 31 | 3 50 |
| 142 | දෙවටගහකුඹුර | ඊ. මිගෙල් සරම් | එම | 2 2 17 | 8 50 |
| 143 | එම | ඊ. ඩේවිඩ් සරම් | එම | 0 2 21 | 3 50 |
| 144 | එම | ජේ. දෙව් ජෝර්නිස් අප්පුහාමි සහ නව | එම | 1 1 14 | 6 0 |
| 145 | දවටගහමිව | එම | මිව | 0 0 18 | 3 50 |
| 146 | දවටගහකුඹුර | ඊ. ඩේවිඩ් සරම් සහ නව | කුඹුර | 1 3 32 | 6 0 |
| 147 | දවටගහමිව | එම | මිව | 0 0 12 | 3 50 |
| 148 | දවටගහකුඹුර | ඩී. දෙව් පිලෝරිස් අප්පුහාමි සහ නව | කුඹුර | 1 3 36 | 6 0 |
| 149 | දවටගහමිව | එම | මිව | 0 0 10 | 3 50 |
| 150 | කෝන්ගහවත | ඊ. මිගෙල් සරම් සහ නව | පරණ වගාව | 2 3 27 | 8 50 |
| 151 | එම | ඇම්. ප්‍රන්සිනාහාමි | එම | 1 0 38 | 6 0 |
| 152 | දවටගහකුඹුර | ජේ. දෙව් ජෝර්නිස් අප්පුහාමි | කුඹුර | 0 3 39 | 3 50 |
| 153 | එම | ජේ. දෙව් බාරොන් වි අප්පුහාමි | එම | 2 1 36 | 8 50 |
| 154 | දවටගහකුඹුර | ඊ. මිගෙල් සරම් | කුඹුර | 2 1 23 | 8 50 |
| 155 | එම | ඊ. මර්නිනා සරම් සහ නව | එම | 2 2 13 | 8 50 |
| 156 | එම | ජේ. දෙව් ජෝර්නිස් අප්පුහාමි සහ නව | එම | 0 2 14 | 3 50 |
| 157 | එම | ඩබ්ලිව්. පවිස්නිනා ප්‍රනාන්දු සහ නව | එම | 6 2 0 | 20 50 |
| 158 | එම | එච්. ප්‍රන්සිනා ප්‍රනාන්දු සහ නව | එම | 3 1 25 | 11 0 |
| 159 | යටකැලගහවත | එච්. දෙව් ඩේවිඩ් වෙදරල | පරණ වගාව | 3 2 27 | 11 0 |
| 160 | එම | ආර්. අන්ගොම්බිහාමි සහ නව | එම | 1 0 13 | 6 0 |
| 161 | එම | එච්. අබ්ලිකු සිල්වා ගුණසේකර පොලිස් වදනේ | එම | 0 0 28 | 3 50 |
| 162 | එම | එච්. දෙව් ක්‍රිස්නා අප්පු | එම | 0 1 30 | 3 50 |
| 163 | එම | එච්. දෙව් ඩේවිඩ් අප්පු | එම | 0 1 16 | 3 50 |
| 164 | එම | ජේ. දෙව් මාගිරිස් අප්පුහාමි සහ නව | එම | 0 3 11 | 3 50 |
| 165 | එම | පී. දෙව් අන්ද්‍රිස් අප්පු සහ නව | එම | 1 0 24 | 6 0 |
| 166 | එම | එච්. දෙව් ඩේවිඩ් වෙදරල සහ නව | එම | 0 1 25 | 3 50 |
| 167 | එම | දනියෙල් කන්දප්පු | එම | 1 0 5 | 6 0 |

| නො. | ඉඩමේ නම. | අයිතිය කිසිදු නිසන් නො. | අන්දම. | සහතිකපත්‍රය කට ගෙවිය | |
|-----|----------------|--|----------|----------------------|--------|
| | | | | මහත. යුතු මුදල. | රු. ශ. |
| 168 | සටකැලේගහවත්ත | එච්. දෙයන් චේට්ටිඅප්පු | පරත වගාව | 0 1 24 | 3 50 |
| 169 | එම | එච්. දෙයන් ක්‍රිස්තියානිඅප්පු | එම | 0 3 7 | 3 50 |
| 170 | දවටගහවත්ත | ජී. මානුචෙල ප්‍රනාන්දු සහ තව | එම | 0 1 19 | 3 50 |
| 171 | එම | එම | එම | 0 1 18 | 3 50 |
| 172 | දවටගහවත්ත | එච්. සිල්වාසත්‍රි සිල්වා සහ තව | පරත වත්ත | 1 1 8 | 6 0 |
| 173 | කැටකැලුගහවත්ත | එච්. ඉසබැලා සිල්වා | එම | 0 1 20 | 3 53 |
| 174 | එම | එච්. දෙයන් ක්‍රිස්තියානි අප්පුහාමි | වගාව | 0 0 19 | 3 50 |
| 175 | එම | ඊ. චේට්ටි සරම් සහ තව | පරත වගාව | 0 0 30 | 3 50 |
| 176 | එම | එච්. ඩොන් චේට්ටි අප්පු සහ එමගේ සාන්ද්‍රහාමි | එම | 0 0 26 | 3 50 |
| 177 | එම | එච්. දෙන බන්වොහාමි | එම | 0 1 7 | 3 50 |
| 178 | මුනමල්ගහකුඹුර | ඇම්. ජෙනරාල් පෙරේරා | කුඹුර | 0 2 36 | 3 50 |
| 179 | කැටකැලුගහ වත්ත | ඇම්. බාගේනම් පෙරේරා | පරත වගාව | 0 2 4 | 3 50 |
| 180 | දවටගහවත්ත | ඇම්. යොහානිස් පෙරේරා | එම | 0 2 31 | 3 50 |
| 181 | එම | ඊ. මර්තීනා සරම් සහ තවත් | එම | 0 1 20 | 3 50 |
| 182 | කැටකැලුගහවත්ත | ඊ. හෙන්ඩ්‍රික් සරම් | එම | 0 2 20 | 3 50 |
| 183 | එම | කේ. දෙයන් ගිරිඟෝරිස්අප්පු | එම | 0 3 15 | 3 50 |
| 184 | එම | ඊ. මර්තීනා සරම් සහ තවත් | එම | 2 3 27 | 8 50 |
| 185 | එම | ඩබ්ලිව්. එසා සරම් | එම | 2 0 11 | 8 60 |
| 186 | කහටගහවත්ත | ඊ. හෙන්ඩ්‍රික් සරම් | එම | 1 3 23 | 6 0 |
| 187 | දිනෙල්ගහකුඹුර | එම | කුඹුර | 1 1 31 | 6 0 |
| 188 | දිනෙල්ගහමිට්ට | එම | මිට්ට | 0 0 21 | 3 50 |
| 189 | දන්ගහමිට්ට | එම | එම | 0 0 24 | 3 50 |
| 190 | කෝන්ගහවත්ත | ඊ. මිගෙල් සරම් | පරත වගාව | 0 1 38 | 3 50 |
| 191 | එම | ජේ. දෙයන් ඒබ්‍රහම් ජයතිලක පොලිස් විද්‍යාණී සහ තවත් | එම | 0 0 37 | 3 50 |
| 192 | හිත්ගහවත්ත | ජේ. දෙයන් ජොර්නිස් අප්පුහාමි සහ ඊ. හරමානිස් අප්පුහාමි | එම | 0 3 34 | 3 50 |
| 193 | හිගහවත්ත | ඊ. බස්තියානා සරම් | එම | 0 0 10 | 3 50 |
| 194 | එම | එච්. සර්දියෙල් අප්පුහාමි | එම | 0 1 34 | 3 50 |
| 195 | එම | ඇම්. දෙදරන්ත පෙරේරා | එම | 0 0 17 | 3 50 |
| 196 | එම | ජේ. දෙයන් ඒබ්‍රහම් ජයතිලක පොලිස් විද්‍යාණී | එම | 0 0 14 | 3 50 |
| 197 | එම | පෙරකපෙරු දියෙස් බන්ඩාර නායක මහත්මයා සහ තවත් තුන්දෙනෙක් | එම | 0 0 36 | 3 50 |
| 198 | එම | ජේ. දෙයන් ඒබ්‍රහම් ජයතිලක පොලිස් විද්‍යාණී | එම | 0 1 1 | 3 50 |
| 199 | පුවක්ගහමිට්ට | එච්. දෙයන් සිමන් අප්පුහාමි | මිට්ට | 0 0 12 | 3 50 |
| 200 | පුවක්ගහකුඹුර | එම | කුඹුර | 0 3 7 | 3 50 |
| 201 | හිත්ගහවත්ත | එච්. දෙයන් ජැලිස් අප්පුහාමි | පරත වගාව | 0 2 0 | 3 50 |
| 202 | දෙල්ගහවත්ත | ඊ. මිගෙල් සරම් සහ තවත් | එම | 2 3 34 | 8 50 |
| 203 | එම | ජේ. ජොර්නිස් අප්පුහාමි | එම | 0 1 4 | 3 50 |
| 204 | එම | එම සහ තවත් | එම | 0 0 37 | 3 50 |
| 205 | එම | ජේ. දෙයන් ජොර්නිස් අප්පුහාමි | එම | 0 2 4 | 3 50 |
| 206 | දවටගහවත්ත | ඇම්. සාන්ඩ් පෙරු | එම | 0 1 0 | 3 50 |
| 207 | එම | ඩබ්ලිව්. දෙයන් පුලානිස්අප්පු | එම | 0 1 23 | 3 50 |
| 208 | එම | එච්. දෙයන් ඇම්බ්‍රොසාඅප්පුහාමි | එම | 1 2 27 | 6 0 |
| 209 | දිවුල්ගහකුඹුර | ඊ. මිගෙල් සරම් සහ තව | කුඹුර | 5 3 22 | 18 0 |
| 210 | දංගහකුඹුර | ඊ. හෙන්ඩ්‍රික් සරම් | එම | 1 3 33 | 6 0 |

* අක්කරයක මුදල.

පරණ වගාව තියෙන ඉඩම්වලට ඊට පෙරවුව සඳහන් කර තිබෙන ගාස්තුව ගෙවීමට ඒවා ආණ්ඩුවට අයිති හැරියට සහතිකපත්‍ර ඉඩම්වල දැනට අයිතිකාරයින්ට දෙනු ලැබේ. ගාස්තු වෙන්දේසි දවසේදීම ගෙවිය යුතුයි. ඉඩම්කර්ට්ට දෙකක් නොගොත් ඊට වැඩි ගතවන එකට යාදුම්වට එක සහතිකපත්‍රයක් ඉල්ලීමකලුට්ට ලබාගත හැකිය.

මෙම ඉඩම් ගැණ වැඩිදුර කාරණා සර්වේශ්වර්තනුල්ලන්තාන්සේගෙන්ද, විකිනිමේ කොන් දෙසි ගැණ බස්තානර් දිසාමේ වංශාධිපති ආණ්ඩුවේ ඒජන්තලන්තාන්සේගෙන්ද දැනගත්ව යුඵවන.

ගරුතර උතුමානන්වහන්සේගේ ආඥාලෙස,
වරුච්චි ඉම් තරන්,
මහසෙකුතාරිස්වමිහ

LAND SALES IN THE NORTH-CENTRAL PROVINCE.

Continued from page 2769.

No. 1,263, N.C. P. Colonial Secretary's Office,
Colombo, July 30, 1903.

ON Friday, September 18, 1903, at 1 o'clock P.M., the Government Agent for the North-Central Province will put up to auction for sale or settlement, at his office in Anuradhapura, the under-mentioned portions of Crown Land, on the terms authorized by Government.

Sixteen allotments of land situated in the Nuwaragam-palata division of the Anuradhapura District of the North-Central Province.

Preliminary plan 242.—Nuwaragam korale.
Claimant—Crown.

| Lot. | Village. | Description. | Extent. | |
|------|----------|--------------------|---------|-------|
| | | | A. | R. P. |
| Q 83 | Turuwila | Land fit for paddy | 0 | 0 34 |
| R 83 | Do. | do. | 0 | 2 5 |
| S 83 | Do. | do. | 0 | 1 25 |
| T 83 | Do. | do. | 2 | 1 6 |
| U 83 | Do. | do. | 3 | 2 6 |
| V 83 | Do. | do. | 1 | 1 35 |
| W 83 | Do. | do. | 0 | 1 4 |
| X 83 | Do. | do. | 1 | 1 29 |
| A 84 | Do. | do. | 1 | 0 16 |
| B 84 | Do. | do. | 0 | 1 33 |
| E 84 | Do. | do. | 0 | 1 30 |
| 807 | Do. | do. | 2 | 2 13 |
| 815 | Do. | do. | 6 | 2 34 |
| 821 | Do. | do. | 4 | 3 2 |
| 822 | Do. | do. | 1 | 3 34 |
| 826 | Do. | do. | 4 | 3 16 |

Upset price.—Rs. 10 per acre.

Further information respecting these lands may be obtained from the Surveyor-General, and respecting the conditions of sale from the Government Agent of the North-Central Province.

By His Excellency's command,
EVERARD IM THURN,
Colonial Secretary.

No. 1,263, N.C. P. වම් 1903 ක්වු ජූලි මස 30 වෙනි දින
කොළඹ මහසෙනෙකාරිස්ථානයේ
සේනේ කන්කේරුවේදීය.

ආරු මඩම දිසාවේ ආණ්ඩුවේ ඒජන්තාධිපතිවරයාගේ පිනින මෙහි පහත සඳහන්වෙන ආණ්ඩුව සන්ධාන ඉඩම් ආණ්ඩුවේ නියෝගවල ප්‍රකාරයට වම් 1903 ක්වු ජූලි මස 18 වෙනි දිනවූ සිකුරුදා සවස 1 ව ආහුරුවදුර කවිචේරියේදී වෙන්දේසිකර පවුණන්ට නොහොත් බේ රුන්කරදෙනට යෙදෙනවා ඇත.

ආරු මඩම දිසාවේ ආහුරුවදුර පලාතේ නුවරගම් පලාත කොමිසියාගේ පිහිටා තිබෙන බිම්කැබලි 16ක්.

සිතියම 242. නුවරගම්කෝරළේ.
අයිතිකම් කිසිතැන—ආණ්ඩුව.

| කො. | ගම. | අන්දම. | පටුනක්ක මහත. ගහන. | | |
|------|---------|-----------------|----------------------|------|----|
| | | | අ. රු. ප. | රු. | |
| Q 83 | තුරුවිල | විසට පුදුසු ඉඩම | 0 | 0 34 | 10 |
| R 83 | එම | එම | 0 | 2 5 | 10 |
| S 83 | එම | එම | 0 | 1 25 | 10 |
| T 83 | එම | එම | 2 | 1 6 | 10 |
| U 83 | එම | එම | 3 | 2 6 | 10 |
| V 83 | එම | එම | 1 | 1 35 | 10 |
| W 83 | එම | එම | 0 | 1 4 | 10 |
| X 83 | එම | එම | 1 | 1 29 | 10 |
| A 84 | එම | එම | 1 | 0 16 | 10 |
| B 84 | එම | එම | 0 | 1 33 | 10 |
| E 84 | එම | එම | 0 | 1 30 | 10 |
| 807 | එම | එම | 2 | 2 13 | 10 |
| 815 | එම | එම | 6 | 2 34 | 10 |
| 821 | එම | එම | 4 | 3 2 | 10 |
| 822 | එම | එම | 1 | 3 34 | 10 |
| 826 | එම | එම | 4 | 3 16 | 10 |

මේ ඉඩම් ගැණ වැඩිදුර තොරණ සර්වේයර්ස්කරුල්ලන් තාක්සේගෙන්ද, පිනිනමේ කොන්දේසි ගැණ ආරු මඩම දිසාවේ ආණ්ඩුවේ ඒජන්තාධිපතිවරයාගේද දැන ගන්ට පුළුවන.

ගරුකර උතුමානත්වකන්සේනේ ආඥාවලෙස,
එවරුම් ඉම් තරුන්,
මහසෙනෙකාරිස් වම්හ.

LAND ACQUISITION NOTICES.

HAVING been duly directed by the Governor, with the advice of the Executive Council, acting under the provisions of "The Land Acquisition Ordinance of 1876," section 6, to take order for the acquisition of the following land, required for a public purpose :—

Preliminary plan 2,984. Village—Town of Trincomalee.

| Lot. | Name of Land. | Description. | Name of Claimant. | Extent. |
|---------------|---------------|--------------|--|----------|
| | | | | A. R. P. |
| A 85 and B 85 | Police Valavu | Garden | S. Kanakanayakam and Annappillai, widow of Supprumaniam | 1 1 15 |

I hereby give public notice, as required by section 7, that the Government proposes to take possession of the land. All persons interested in the aforesaid land are hereby required to appear personally or by agent before me at Trincomalee Kachcheri on August 17, 1903, at 1 o'clock P.M., and to state the nature of their respective interests in the land, and the amount and particulars of their claims to compensation for such interests.

Trincomalee Kachcheri,
July 28, 1903.

W. H. B. CARBERRY,
Assistant Government Agent.

NOTICE is hereby given that on Monday, August 17, 1903, at 1 P.M., the Government Agent of the Province of Sabaragamuwa will put up for re-sale at the Ratnapura Kachcheri, at the risk of the original purchasers, the under-mentioned Toll Rents of the Province of Sabaragamuwa from August 22 to December 31, 1903, the original purchasers of which may have failed on or before that date to complete the sixth instalment.

The purchasers at the re-sale should deposit one-tenth of the purchase amount on the day of sale.

Kegalla District.

1. Bridge toll at Ambepussa.
2. Bridge toll at Mawanella and road tolls, Gwili-pitiya, &c.
3. Tolls at and near Ruánwella.
4. Road toll at Hettimulla.

M. STEVENSON,
for Government Agent.

Ratnapura, July 29, 1903.

විෂි 1903 ක්ව අගෝස්තු මස 22 වෙනි දින පටන් දෙසැම්බර් මස 31 වෙනි දින දක්වා මෙහි පහත සඳහන්වන රේන්ද පළමු ගැණුම්කාරයින් විසින් ජුන් මාසේ මාස දමල ගෙවනට නොගෙදුනොත් ඔවුන්ගේ අලාබේ වෙනුවට එකී රේන්ද විෂි 1903 ක්ව අගෝස්තු මස 17 වෙනි සදුද දවල් එකේ කැපීමට සබරගමු පලාතේ එජන්කරුන්ගේ සේ විසින් රත්නපුරේ කම්මේරියේදී නැවත විකුණන බව මෙහිත් දන්වනුය.

නැවත විකිණීමේදී ගැණුම්කාරයින් විසින් ගත් මුදලෙන් දහතෙන් කොටසක් විකිණීම දවසේදී මෙහි තබනට මිනුය.

කෑගල්ල දිස්ත්‍රික්කයේ.

1. අම්පුස්සේ පාලම් රේන්දය.
2. මාවනැල්ලේ පාලම් රේන්දය සහ රටේ සම්බන්ධ පාරේ රේන්දය.
3. රුවන්වැල්ලේ සහ සමීපයේ රේන්දය.
4. හෙවිමුල්ලේ පාරේ රේන්දය.

ඇම්. ජවිවන්සන්,
මහඑජන්කරුන්ගේ වෙනුවට.

විෂි 1903 ක්ව ජූලි මස 29 දින රත්නපුරේදීය.

MISCELLANEOUS NOTICES.

Statement of the Sale of Salt in each Province during June, 1903, showing separately the Sale for consumption in the Province; for removal to Released Districts, &c.; and for Export from the Island.

| | North-Western Province. | | Southern Province. | | Northern Province. | | Eastern Province. | | Total. | |
|--|-------------------------|-----|--------------------|-----|--------------------|-----|-------------------|-----|---------|-----|
| | Cwt. | lb. | Cwt. | lb. | Cwt. | lb. | Cwt. | lb. | Cwt. | lb. |
| Balance on June 1, 1903 | 256,385 | 0 | 15,332 | 0 | 29,200 | 0 | 28,729 | 24 | 329,646 | 24 |
| Since received | 43,297 | 0 | 6,546 | 0 | 2,468 | 0 | 5,869 | 56 | 58,180 | 56 |
| Surplus | | 141 | | | | | | 72 | 213 | 50 |
| | 299,823 | 0 | 21,878 | 0 | 31,668 | 0 | 34,671 | 18 | 388,040 | 18 |
| Issued for consumption in the Province | 3,090 | 0 | 2,373 | 0 | 5,741 | 0 | 1,942 | 0 | 13,085 | 0 |
| Do. removal to released Districts, &c. | 26,760 | 0 | 1,262 | 0 | 3 | 0 | 9,718 | 56 | 37,743 | 56 |
| Do. for export from the Island | | | | | | | | | | |
| On account wastages | | 84 | | 20 | | 113 | | 71 | 288 | 38 |
| Total | 29,873 | 0 | 3,655 | 0 | 5,857 | 0 | 11,731 | 94 | 51,116 | 94 |
| Balance on June 30, 1903 | 269,950 | 0 | 18,223 | 0 | 25,811 | 0 | 22,939 | 36 | 336,923 | 36 |

NOTE.—This statement represents the quantity of Salt in the various Stores, exclusive of the unweighed Salt in the North-Western and Southern Provinces (estimated at cwt. 78,708.48), which has not yet been removed to Store:—

| | | |
|------------------------|--------|-----|
| | Cwt. | lb. |
| North-Western Province | 69,647 | 0 |
| Southern Province | 9,061 | 48 |
| | 78,708 | 48 |

Audit Office,
Colombo, July 22, 1903.

FRAS. R. ELLIS,
Controller of Revenue.

NOTICES UNDER THE WASTE LANDS ORDINANCES.

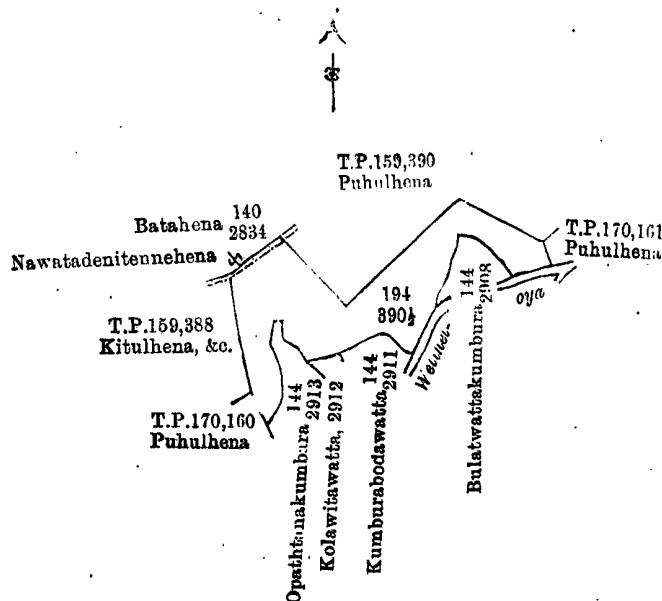
Order under Section 2 of "The Waste Lands Ordinances, 1897, 1899, and 1900," declaring Land to be Crown Property.

In the matter of the land called Wattedehena, situate in the village of Welihelatenna in the Lower Bulatgama of the Kegalla District, in the Province of Sabaragamuwa, and of "The Waste Lands Ordinances, 1897, 1899, and 1900."

THE notice required by section 1 of "The Waste Lands Ordinances, 1897, 1899, and 1900," having been duly published in manner prescribed by that section in respect of the above-named land (*vide* notice No. 1,428), and no claim having been made to the said land or to any interest therein within the period of three months from the date specified in the said notice, I, Charles Stewart Vaughan, Assistant Government Agent for the Kegalla District, in the Province of Sabaragamuwa, under and by virtue of the powers vested in me in that behalf by section 2 of the said Ordinances, do hereby on this 1st day of July, 1903, order and declare that the said land, as more fully described herein below, situate in the village of Welihelatenna in the Lower Bulatgama of the Kegalla District, in the Province of Sabaragamuwa, and shown as lot 390½ in preliminary plan No. 194, and in the annexed certified tracing therefrom, and containing in extent 14 acres 3 roods 26 perches, is the property of the Crown.

Description of the Land referred to.

Wattedehena (P.P. ¹⁹⁴390½): bounded on the north by Nawatadenitennehena claimed by Munasingha Korala, Batahena (P.P. ¹⁴⁰2,834) claimed by H. Gouna and others, T.P. 159,330 called Puhulhena claimed



Situation : Welihelatenna village in Lower Bulatgama of Three Korales.

| Lot. | Name of Land. | Extent. | | |
|------|---------------|---------|----|----|
| | | A. | R. | P. |
| 390½ | Wattedehena | 14 | 3 | 26 |

Surveyor-General's Office,
Colombo, October 9, 1902.

P. D. WARREN,
for Surveyor-General.

by Yatiyantota Tea Company, Limited; on the east by T.P. 170,161 called Puhulhena claimed by Yatiyantota Tea Company, Limited; on the south by Welihel-oya, Bulatwattakumbura (P.P. ¹⁴⁴2,908) claimed by K. A. Bandulahami and others, Kumburabodawatta (P.P. ¹⁴⁴2,911) claimed by O. V. Mituruhami, Kolawitawatta (P.P. ¹⁴⁴2,912) claimed by S. K. Mudalihami, Opatthanakumbura (P.P. ¹⁴⁴2,913) claimed by O. V. Mudalihami and others; on the west by T.P. 170,160 called Puhulhena claimed by Yatiyantota Tea Company, Limited, T.P. 159,388 called Kitulhena claimed by Yatiyantota Tea Company, Limited.

Kegalla Kachcheri,
July 1, 1903.

C. S. VAUGHAN,
Assistant Government Agent.

Order under Section 4, Sub-section (1), of "The Waste Lands Ordinances, 1897, 1899, and 1900,"
declaring Land to be Crown Property.

In the matter of the land commonly called or known as Kahagollewalamukalana, situate in the village of Dombemada in the Kinigoda korale of the Kegalla District, in the Province of Sabaragamuwa, and of "The Waste Lands Ordinances, 1897, 1899, and 1900."

WHEREAS in pursuance of section 1 of the said Ordinances it was duly notified on the 19th day of January, One thousand Nine hundred and Three, that if no claim to the land commonly called or known as Kahagollewalamukalana, situate in the village of Dombemada in the Kegalla District, in the Province of Sabaragamuwa, containing in extent 55 acres 1 rood and 6 perches, and shown as lot 2,687 in preliminary plan No. 946, as described in the annexed certified tracing therefrom, was made to the Assistant Government Agent of the Kegalla District within the period of three months from the date specified in such notice, such land would be deemed the property of the Crown and dealt with on account of the Crown :

And whereas Sakkrapedige Paulu of Kudagama made claim thereto, and whereas the said claimant has withdrawn his claim to the said land called Kahagollewalamukalana, I, Charles Stewart Vaughan, Assistant Government Agent for the Kegalla District, in the Province of Sabaragamuwa, under and by virtue of the powers vested in me in that behalf by section 4 of the said Ordinance No. 1 of 1899, do hereby on this 20th day of June, 1903, order and declare, under section 4, sub-section (1), of the said Ordinances, that the said land, as more fully described herein below, is the property of the Crown.

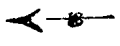
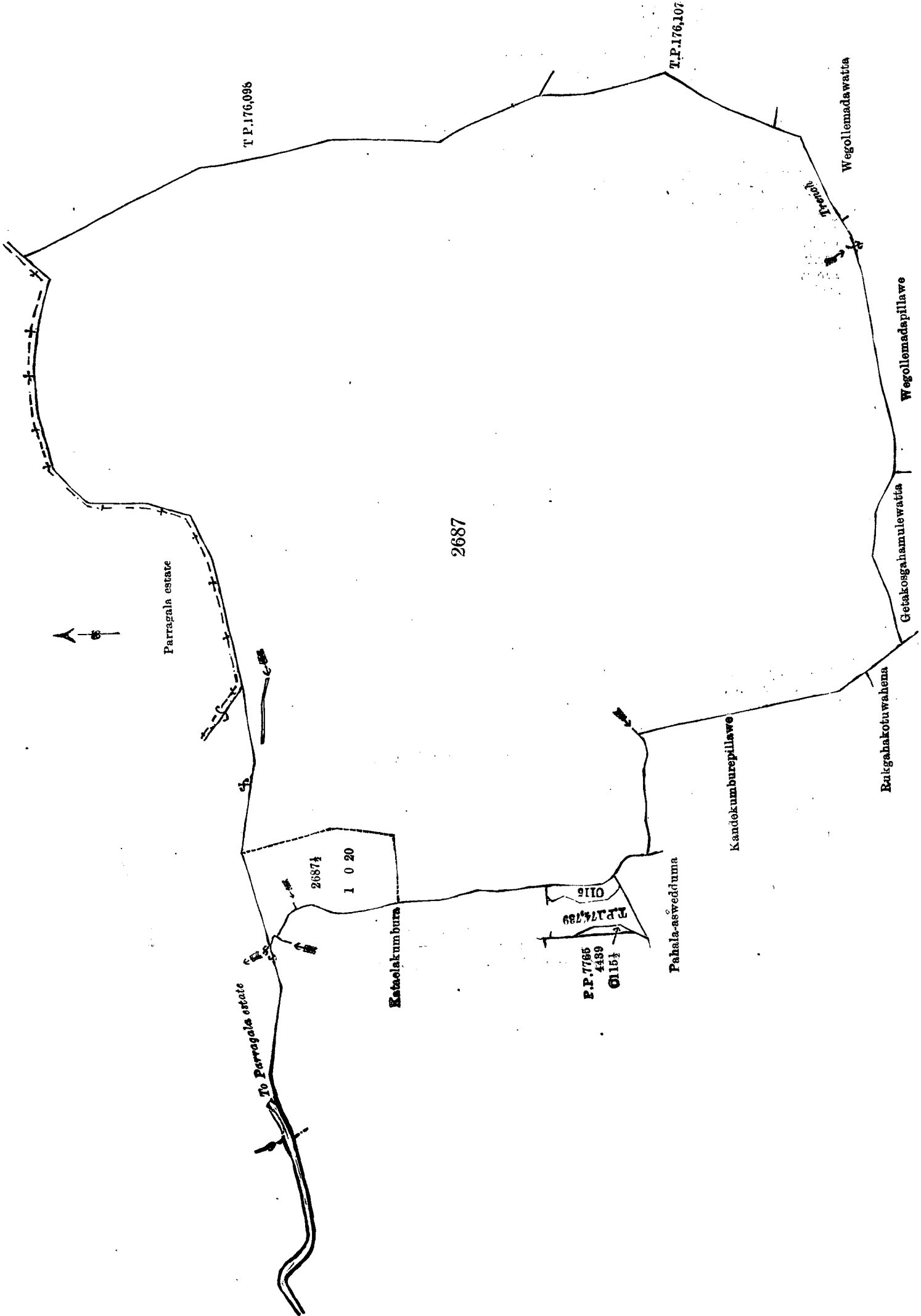
Description of the Land referred to.

Kahagollewalamukalana (P.P. ⁹⁴⁶2,687) : bounded on the north by Patragala estate claimed by Mr. A. Sanctis and the Province boundary of the North-Western Province ; on the east by T.P. 176,098 called Wetakoluwadolamukalana and T.P. 176,107 called Kadiharemukalana ; on the south by Wegollemadawatta claimed by N. Naide, Wegollemadapillewa claimed by K. Sinnappu, Getakosgahamulawatta claimed by K. Punchappu and others ; on the west by Rukgahakotuwahena claimed by M. Unguwa and others, Kandekumburepillewa claimed by K. Punchi Naide, Pahala-aswedduma claimed by K. P. Naide, Kandekumbura (P.P. ⁹⁴⁶C 115) claimed by K. Paul, Kataelakumbura claimed by A. Punchirala, Kahagollewalamukalana (P.P. ⁹⁴⁶2,687½) claimed by E. Dingiri Naide.

Kegalla Kachcheri,
June 20, 1903.

C. S. VAUGHAN,
Assistant Government Agent.

[For Tracing see page 2819.]



Parragala estate

T.P.176,096

T.P.176,107

2687

To Parragala estate

2687A

1 0 20

Kataakumbura

P.P. 7785
4489
0115
T.P.174,739
0116

Pahala-aswedduma

Kandekumburepillawe

Rukgahakotuwahena

Getakogahamulewatta

Wegollemadapillawe

Wegollemadawatta

T.P.176,107

Situation : Dombemada village in Walgam pattuwa of Kinigoda korale, in the District of Kegalla, Province of Sabaragamuwa.

Preliminary plan 946.

| Lot. | Name of Land. | Extent. | | |
|------------|---------------------------|---------|----|----|
| | | A. | R. | P. |
| 2687½ ... | Kahagollewalamukalana ... | 1 | 0 | 20 |
| 2687 ... | Do. ... | 55 | 1 | 6 |
| C 115 ... | Kandekumbura ... | 0 | 0 | 18 |
| C 115½ ... | Do. ... | 0 | 0 | 7 |
| | | 56 | 2 | 11 |

Surveyor-General's Office.
Colombo, May 30, 1901.

J. L. HAMPTON,
Acting Assistant Surveyor-General

Order under Section 2 of "The Waste Lands Ordinances, 1897, 1899, and 1900," declaring the Lands to be Crown Property.

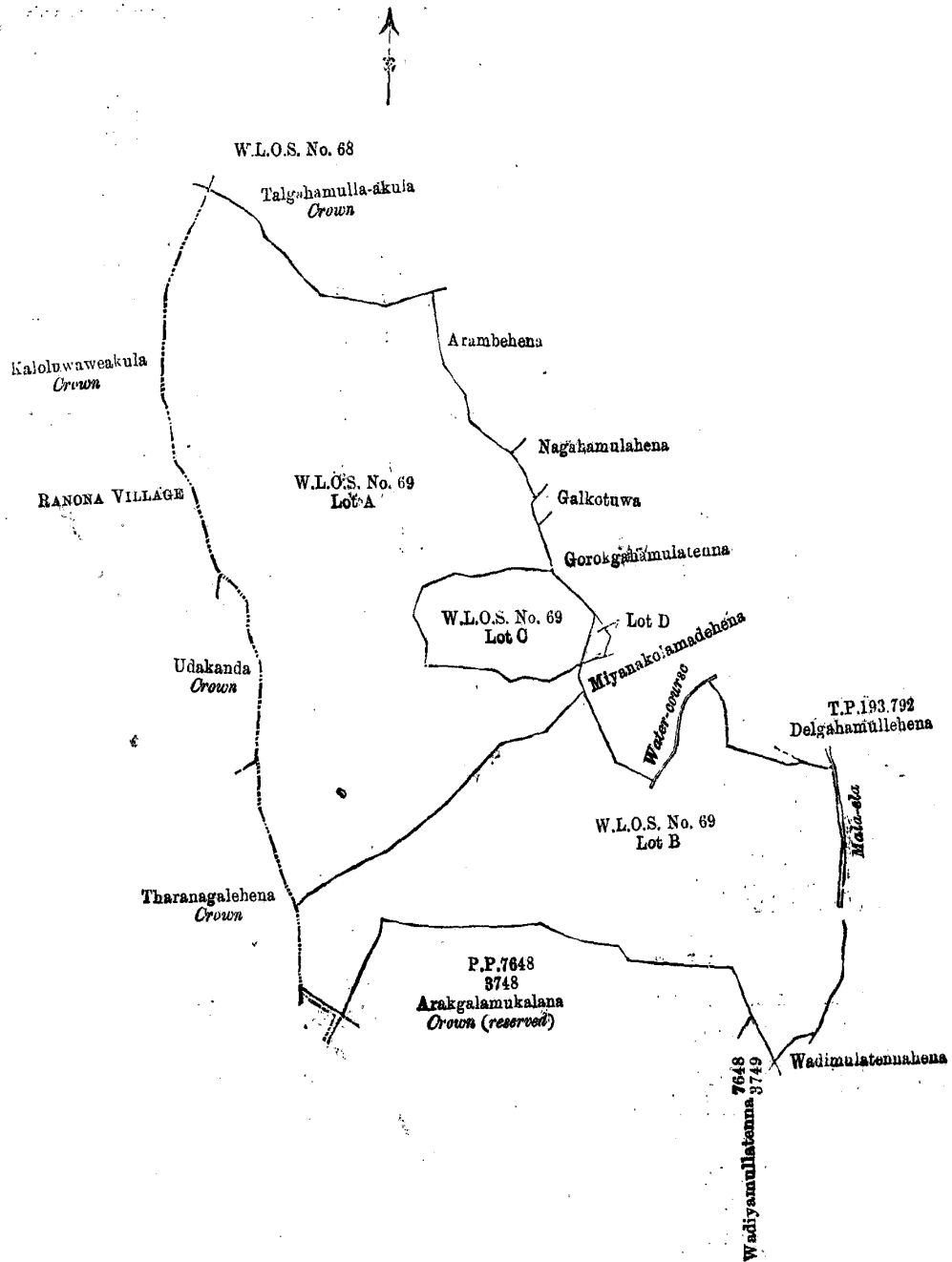
In the matter of the lands called Mudunehena, Galapitahena, Puwakgahamulahena, Miyanakola madehena, Talagahamula-akula, situate in the village of Naranbedda in the Kinigoda korale of the Kegalla District, in the Province of Sabaragamuwa, and of "The Waste Lands Ordinances, 1897, 1899, and 1900."

THE notice required by section 1 of "The Waste Lands Ordinances, 1897, 1899, and 1900," having been duly published in manner prescribed by that section in respect of the above-named lands (*vide* notice No. 1,398), and no claim having been made to the said lands or to any interest therein within the period of three months from the date specified in the said notice, I, Charles Stewart Vaughan, Assistant Government Agent for the Kegalla District, in the Province of Sabaragamuwa, under and by virtue of the powers vested in me in that behalf by section 2 of the said Ordinances, do hereby on this 23rd day of June, 1903, order and declare that the said lands, as more fully described herein below, situate in the village of Naranbedda in the Kinigoda korale of the Kegalla District, in the Province of Sabaragamuwa, and shown as lots A, B, C, D in sketch plan S.G.O. 69 and lot 1,209 in sketch plan S.G.O. 68, and in the annexed certified tracings therefrom, and containing in extent 160 acres 2 roods and 21 perches, are the property of the Crown.

Description of the Lands referred to.

(1) Mudunehena, Galapitahena, Puwakgahamulahena, Miyanakolamadehena (S.P.S.G.O. 69 A, B, C, D), in extent 63 acres 3 roods and 11 perches; and bounded on the north by lot 1,209 on sketch plan W.L.O.S. No. 68 called Talagahamula-akula claimed by the Crown; on the east by Arambehena claimed by I. Wijehami, Nagahamulahena claimed by R. Mudalihami, Galkotuwa claimed by R. Kirihami and others, Gorokgahamulatenna claimed I. Wijehami, Miyanakolamadehena claimed by T. Silinda, a water-course, T.P. 193,792 called Delgahamullehena claimed by H. Puncha, Malaela; on the south by Wadimulatennehena claimed by W. Kiri Banda, Wadiyamulatenna (P. P. 7,648, 3,749) claimed by W. Appuwa and another, lot 3,748 on preliminary plan 7,648 called Arakgalamukalana claimed by the Crown; on the west by the Crown land called Taranagalehena, Crown land called Udakanda, Crown land called Kaloluwaweakula, and the village boundary of Ranawana village.

[For Tracing see page 2821.]



Situation : Naranbedda village in Deyladahamuna pattu of Kinigoda korale.

| Lot. | Name of Land. | Extent. A. R. P. |
|------|--------------------|---------------------|
| A | Mudunehena | 36 0 35 |
| B | Galapitahena | 23 2 28 |
| C | Puwakgahamulahena | 3 2 31 |
| D | Miyanakolamadehena | 0 0 37 |

Surveyor-General's Office,
Colombo, January 24, 1903.

P. D. WARREN,
for Surveyor-General.

(2) Talagahamula-akula (S.P.S.G.O. 68, 1,209), in extent 96 acres 3 roods and 10 perches; and bounded on the north by a portion of the Crown land called Damunugolla, Batagolla claimed by Mr. Maharaja, Battahena claimed by Mr. Maharaja, and Battahena claimed by Mudalihami and another; on the east by Migahamulatenna claimed by C. Perera and another, Marukwaturakanda (P. P. 7,651) claimed by the Crown, a portion of Millagahamulahena claimed by R. Mudalihami and another, Wattakkadeniyahena claimed by I. Wijehami and another, Wattakkadeniyapurana (P. P. 3,014, 5,284)

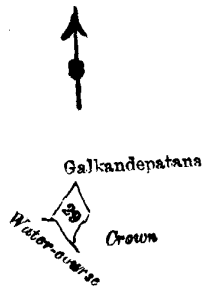
Order under Section 2 of "The Waste Lands Ordinances, 1897, 1899, and 1900," declaring
Land to be Crown Property.

In the matter of the land commonly called or known as Watabeddearawehena, situate in the village of Idamegama in the Dehiwinipalata korale of the Udukinda division, in the Province of Uva, and of "The Waste Lands Ordinances, 1897, 1899, and 1900."

THE notice required by section 1 of "The Waste Lands Ordinances, 1897, 1899, and 1900," having been duly published in manner prescribed by that section in respect of the above-named land (*vide* notice No. 1,309), and no claim having been made to the said land or to any interest therein within the period of three months from the date specified in the said notice, I, John George Fraser, Special Officer appointed under section 28 of the said Ordinances, under and by virtue of the powers vested in me in that behalf by section 2 of the said Ordinances, do hereby on this 1st day of June, 1903, order and declare that the said land, as more fully described herein below, situate in the village of Idamegama in the Dehiwinipalata korale of the Udukinda division, in the Province of Uva, and shown as lot 29 in preliminary plan No. 17, and in the annexed certified tracing therefrom, and containing in extent 1 rood, is the property of the Crown.

Description of the Land referred to.

The land commonly called or known as Watabeddearawehena, situated in the village of Idamegama in the Dehiwinipalata korale of the Udukinda division, in the Province of Uva, containing



Scale of 8 Chains to an Inch.

Situation: Idama village in Udukinda division of Dehiwinipalata korale.
Preliminary plan 17.

| Lot. | Name of Land. | Extent. |
|------|--|---------|
| | | |
| 29 | Watabeddearawehena Sheet M ₃ , 4, 11, 12 | 0 1 0 |

Surveyor-General's Office,
Colombo, October 4, 1902.

P. D. WARREN,
Assistant Surveyor-General.

in extent 1 rood, and shown as lot 29 in preliminary plan No. 17, and in the annexed certified tracing therefrom, and bounded as follows: on the north, east, and south by Galkandepatana belonging to Crown; on the west by a water-course.

The 1st day of June, 1903.

Uva S.O. 102

J. G. FRASER,
Special Officer.