

Ceylon Government Gazette

Published by Authority.

No. 5,935—FRIDAY, AUGUST 7, 1903.

PART I.—General : Minutes, Proclamations, Appointments,
and General Government Notifications.
PART II.—Legal and Judicial.

PART III.—Provincial Administration.
PART IV.—Marine and Mercantile.
PART V.—Municipal and Local.

Separate paging is given to each Part in order that it may be filed separately.

Part III. — Provincial Administration.

	PAGE		PAGE
Land Sales --		Land Acquisition Notices	...
Western Province ?	2860	Land Resumption Notices	...
Central Province	2897	Notices under Ordinance No. 1 of 1897	2825 & <i>Suppl.</i>
Northern Province	2906	Abstracts of Season Reports	...
Southern Province	2911	Notices under "The Forest Ordinance"	...
Eastern Province	2926	Sales of Arrack, Opium, and Toll Rents	2970
North-Western Province	2933	Miscellaneous Provincial and District Notices:—	
North-Central Province	2943	Sales of Salt and Timber	...
Province of Uva	2955	Notifications of Close Season, Infected Areas, &c.	...
Province of Sabaragamuwa	2966	Specifications under "The Irrigation Ordinance"	...

NOTICES UNDER THE WASTE LANDS ORDINANCES.

Order under Section 4, Sub-section (1), of "The Waste Lands Ordinances, 1897, 1899, and 1900,"
admitting Land to be Private Property.

In the matter of the land commonly called or known as Talpedidolahena, situate in the village of Beralapanatara in the Morawak korale of the Matara District, in the Southern Province, and of the "Waste Lands Ordinances, 1897, 1899, and 1900."

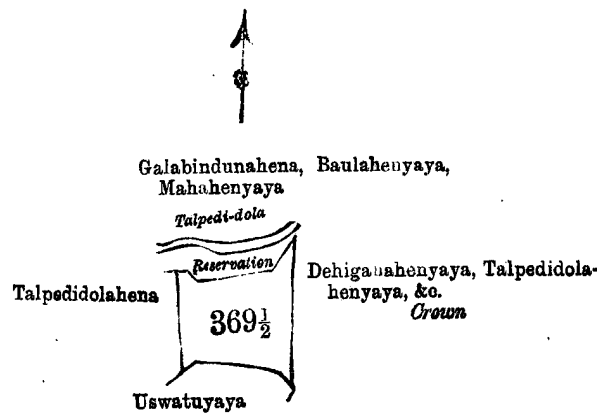
WHEREAS in pursuance of section 1 of the said Ordinances it was duly notified on the 8th day of August, One thousand Nine hundred and Two, that if no claim to the land commonly called or known as Talpedidolahena, situate in the village of Beralapanatara in the Morawak korale of the Matara District, in the Southern Province, containing in extent 2 acres, shown as lot 369½ in preliminary plan No. 33, and in the annexed certified tracing therefrom, was made to the Special Officer appointed under section 28 of the said Ordinances within the period of three months from the date specified in such notice, such land would be deemed the property of the Crown and dealt with on account of the Crown (*vide* notice No. 1,038):

And whereas Paranamanage Andrishami of Beralapanatara made claim thereto, and I, John George Fraser, Special Officer appointed under section 28 of the said Ordinances, made due inquiry into such claim; I, with the consent of His Excellency the Governor, do hereby admit the claim of the said claimant to the said land, as more fully described herein below, under section 4, sub-section (1), of the said Ordinances.

Description of the Land referred to.

The land commonly called or known as Talpedidolahena, situate in the village of Beralapanatara in the Morawak korale of the Matara District, in the Southern Province, containing in extent

2 acres, shown as lot 369 $\frac{1}{2}$ in preliminary plan No. 33, and in the annexed certified tracing therefrom, and bounded as follows: on the north by the reservation along the Talpedidola; on the



Scale of 8 Chains to an Inch.

Situation: Beralapanatara village in Udugaha pattu of Morawak korale.

Lot.	Name of Land.	Preliminary plan 33.	Extent. A. R. P.
369 $\frac{1}{2}$	Talpedidolahena	...	2 0 0

Surveyor-General's Office,
Colombo, July 20, 1903.

P. D. WARREN,
Assistant Surveyor-General.

east by Talpedidolahenyaya belonging to Crown (lot 369); on the south by Uswattuyaya belonging to Ekanayakage Dines and others (lot 429); on the west by Talpedidolahena claimed by Ekanayakage Dineshami (lot 369 $\frac{1}{4}$).

May 13, 1903.

Matara S.O. 942

J. G. FRASER,
Special Officer.

Order under Section 4, Sub-section (1), of "The Waste Lands Ordinances, 1897, 1899, and 1900," admitting Land to be Private Property.

In the matter of the land commonly called or known as Badupolagawadanlanda, situate in the village of Ginnaliya in the Morawak korale of the Matara District, in the Southern Province, and of "The Waste Lands Ordinances, 1897, 1899, and 1900."

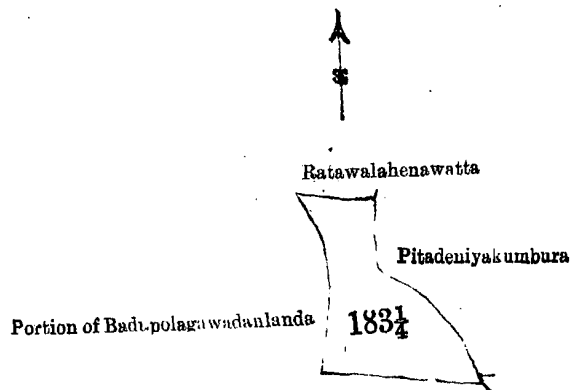
WHEREAS in pursuance of section 1 of the said Ordinances it was duly notified on the 23rd day of May, One thousand Nine hundred and Two, that if no claim to the land commonly called or known as Badupolagawadanlanda, situate in the village of Ginnaliya in the Morawak korale of the Matara District, in the Southern Province, containing in extent 3 acres, shown as lot 183 $\frac{1}{4}$ in preliminary plan No. 22, and in the annexed certified tracing therefrom, was made to the Special Officer appointed under section 28 of the said Ordinances within the period of three months from the date specified in such notice, such land would be deemed the property of the Crown and dealt with on account of the Crown (*vide* notice No. 951):

And whereas Nawaratna Radage Babe of Ginnaliya made claim thereto, and I, John George Fraser, Special Officer appointed under section 28 of the said Ordinances, made due inquiry into such claim; I, with the consent of His Excellency the Governor, do hereby admit the claim of the said claimant to the said land, as more fully described herein below, under section 4, sub-section (1), of the said Ordinances.

Description of the Land referred to.

The land commonly called or known as Badupolagawadanlanda, situate in the village of Ginnaliya in the Morawak korale of the Matara District, in the Southern Province, containing

in extent 3 acres, shown as lot 183 $\frac{1}{4}$ in preliminary plan No. 22, and in the annexed certified tracing therefrom, and bounded as follows: on the north by Ratambalahenewatta belonging to Geeganage



Scale of 8 Chains to an Inch.

Situation: Ginnaliya village in Morawak korale.

Preliminary plan 22.

Lot.	Name of Land.	Extent. A. R. P.
183 $\frac{1}{4}$	Badupolagawadanlanda	3 0 0

Surveyor-General's Office,
Colombo, April 29, 1903.

Cadastral 8 chain sheet O 10
54—62

P. D. WARREN,
Assistant Surveyor-General.

Ukkuwa and others; on the east by Pitadeniyekumbura claimed by Nawaratna Radage Babe and others; on the south and west by portion of Badupolagawadanlanda belonging to Crown (lot 183).

J. G. FRASER,
Special Officer.

The 12th day of June, 1903.

Matara S.O. 943

Order under Section 4, Sub-section (1), of "The Waste Lands Ordinances, 1897, 1899, and 1900, declaring the Land to be Crown Property.

In the matter of the land commonly called or known as Badupolagawadanlanda, situate in the village of Ginnaliya in the Morawak korale of the Matara District, in the Southern Province, and of "The Waste Lands Ordinances, 1897, 1899, and 1900."

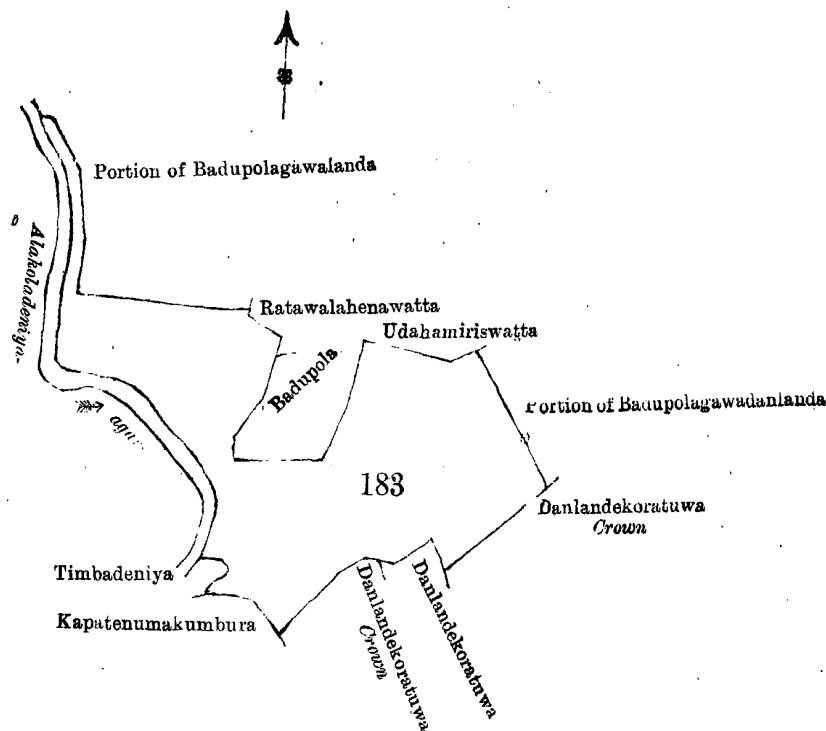
WHEREAS in pursuance of section 1 of the said Ordinances it was duly notified on the 23rd day of May, One thousand Nine hundred and Two, that if no claim to the land commonly called or known as Badupolagawadanlanda, situate in the village of Ginnaliya in the Morawak korale of the Matara District, in the Southern Province, containing in extent 14 acres and 27 perches, shown as lot 183 in preliminary plan No. 22, and in the annexed certified tracing therefrom, was made to the Special Officer appointed under section 28 of the said Ordinances within the period of three months from the date specified in such notice, such land would be deemed the property of the Crown and dealt with on account of the Crown (*vide* notice No. 951):

And whereas (1) Nawaratna Radage Babe, (2) Manage Migelhami, (3) Munasin Arachchige Andrayas, all of Ginnaliya, and (4) Charles Alexander Palihawadana of Urubokka, made claim thereto; and whereas the said 1st and 2nd claimants have withdrawn their claim, and the said 3rd and 4th claimants having been duly called upon by me by a notice in writing under section 4 (1) of the said Ordinances, duly served upon them, to produce before me the evidence and documents upon which they might rely in proof of their claim, not having so appeared or produced such evidence and documents, I, John George Fraser, Special Officer appointed under section 28 of the said Ordinances, under and by virtue of the powers vested in me in that behalf by section 4 of the said Ordinances,

do hereby on this 12th day of June, 1903, order and declare, under section 4, sub-section (1), of the said Ordinances, that the said land, as more fully described herein below, is the property of the Crown.

Description of the Land referred to.

The land commonly called or known as Badupolagawadanlanda, situate in the village of Ginnaliya in the Morawak korale of the Matara District, in the Southern Province, containing in extent 14 acres and 27 perches, shown as lot 183 in preliminary plan 22, and in the annexed certified tracing therefrom, and bounded as follows: on the north by Ratambalahenewatta belonging to Geeganage Ukkuwe and others, portion of Badupolagawadanlanda claimed by Nawaratna Radage Babe (lot 183 $\frac{1}{2}$), Ratambalahenewatta belonging to Geeganage Ukkuwe and others, the footpath from Ginnaliya to Urubokka, Badupola claimed by Don Nikulas Abewickrama and others, Udahamiriswatta claimed by W. Don Luwis and others; on the east by portion of Badupolagawadanlanda claimed



Scale of 8 Chains to an Inch.

Situation: Ginneliya village of Morawak korale

Preliminary plan 22.

Lot.	Name of Land.	Extent. A. R. P.
183	Badupolagawadanlanda	14 0 27

Cadastral Sheet O. ¹⁰ 54-62

Surveyor-General's Office,
Colombo, April 29, 1903.

P. D. WARREN,
Assistant Surveyor-General.

by Manage Migelhami and others (lot 183 $\frac{1}{2}$), Danlandekoratuwa belonging to Crown; on the south by Danlandekoratuwa claimed by D. Davith Abeywickrama, Danlandekoratuwa belonging to Crown, Kapatenumakumbura claimed by Don Davit and others, Timbadeniya claimed by Wijenaika Andris; on the west by the Alakoladeniye-agara.

J. G. FRASER,
Special Officer.

The 12th day of June, 1903.

Matara S.O. 944

Order under Section 4, Sub-section (1), of "The Waste Lands Ordinances, 1897, 1899, and 1900,"
admitting Land to be Private Property.

In the matter of the land commonly called or known as Badupolagawadanlanda, situate in the village of Ginnaliya in the Morawak korale of the Matara District, in the Southern Province, and of "The Waste Lands Ordinances, 1897, 1899, and 1900."

WHEREAS in pursuance of section 1 of the said Ordinances it was duly notified on the 23rd day of May, One thousand Nine hundred and Two, that if no claim to the land commonly called or known as Badupolagawadanlanda, situate in the village of Ginnaliya in the Morawak korale of the Matara District, in the Southern Province, containing in extent 1 acre, shown as lot 183½ in preliminary plan No. 22, and in the annexed certified tracing therefrom, was made to the Special Officer appointed under section 28 of the said Ordinances, within the period of three months from the date specified in such notice, such land would be deemed the property of the Crown and dealt with on account of the Crown (*vide* notice No. 951):

And whereas (1) Manage Migelhami and (2) Munasin Arachchige Andrayas, both of Ginnaliya, made claim thereto, and I, John George Fraser, Special Officer appointed under section 28 of the said Ordinances, made due inquiry into such claim; I, with the consent of His Excellency the Governor, do hereby admit the claim of the said claimants to the said land, as more fully described herein below, under section 4, sub-section (1), of the said Ordinances.

Description of the Land referred to.

The land commonly called or known as Badupolagawadanlanda, situate in the village of Ginnaliya in the Morawak korale of the Matara District, in the Southern Province, containing in extent 1 acre, shown as lot 183½ in preliminary plan No. 22, and in the annexed certified tracing therefrom, and bounded as follows: on the north by Udamirirawatta claimed by Wickramage Don Luwis and



Scale of 8 Chains to an Inch.

Situation: Ginneliya village in Morawak korale.
Preliminary plan 22.

Lot.	Name of Land.	Extent. A. R. P.
183½	Badupolagawadanlanda	1 0 0

Cadastral 8 chain sheet O 54—62¹⁰

Surveyor-General's Office,
Colombo, April 29, 1903.

P. D. WARREN,
Assistant Surveyor-General.

others; on the east by Marakkalawatta claimed by D. Davith Abeywickrama, Polwattagewatta claimed by ditto; on the south by Danlandekoratuwa belonging to Crown; on the west by portion of Badupolagawadanlanda belonging to Crown (lot 183).

The 12th day of June, 1903.
Matara S.O. 945

J. G. FRASER,
Special Officer.

Order under Section 4, Sub-section (1), of "The Waste Lands Ordinances, 1897, 1899, and 1900," admitting Land to be Private Property.

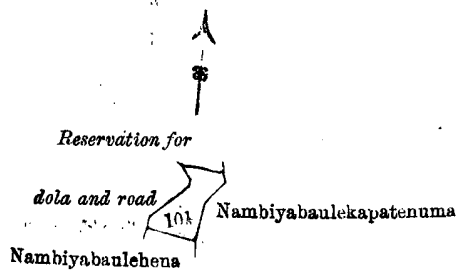
In the matter of the land commonly called or known as Nambiyabaulehena, situate in the village of Andaluwa in the Morawak korale of the Matara District, in the Southern Province, and of "The Waste Lands Ordinances, 1897, 1899, and 1900."

WHEREAS in pursuance of section 1 of the said Ordinances it was duly notified on the 15th day of August, One thousand Nine hundred and Two, that if no claim to the land commonly called or known as Nambiyabaulehena, situate in the village of Andaluwa in the Morawak korale of the Matara District, in the Southern Province, containing in extent 2 roods, and shown as lot 10½ in preliminary plan No. 39, and in the annexed certified tracing therefrom, was made to the Special Officer appointed under section 28 of the said Ordinances within the period of three months from the date specified in such notice, such land would be deemed the property of the Crown and dealt with on account of the Crown (*vide* notice No. 1,054) :

And whereas (1) Allaperuma Vitaranage Don Allis and (2) Vitaranage Sidan, both of Andaluwa, made claim thereto, and I, John George Fraser, Special Officer appointed under section 28 of the said Ordinances, made due inquiry into such claim ; I, with the consent of His Excellency the Governor, do hereby admit the claim of the said claimants to the said land, as more fully described herein below, under section 4, sub-section (1), of the said Ordinances.

Description of the Land referred to.

The land commonly called or known as Nambiyabaulehena, situate in the village of Andaluwa in the Morawak korale of the Matara District, in the Southern Province, containing in extent 2 roods, shown as lot 10½ in preliminary plan No. 39, and in the annexed certified tracing therefrom, and



Scale of 8 Chains to an Inch.

Situation : Andaluwa village in Morawak korale.

Preliminary plan 39.

Lot.	Name of Land.	Extent.
		A. R. P.
10½	Nambiyabaulehena	0 2 0

Cadastral sheet O₃₆₋₄₄¹⁵

Surveyor-General's Office,
Colombo, May 23, 1903.

P. D. WARREN,
Assistant Surveyor-General.

bounded as follows : on the north by the reservation for the Andagaladola ; on the east by Nambiyabaulekapatenuma claimed by Vitaranage Don Allis and others ; on the south by Nambiyabaulehena (lot 10) belonging to Crown ; on the west by the reservation along the minor road from Ehalakanda to Kirama.

The 4th day of June, 1903.
Matara S.O 946

J. G. FRASER,
Special Officer.

Order under Section 4, Sub-section (1), of "The Waste Lands Ordinances, 1897, 1899, and 1900,"
declaring the Lands to be Crown Property.

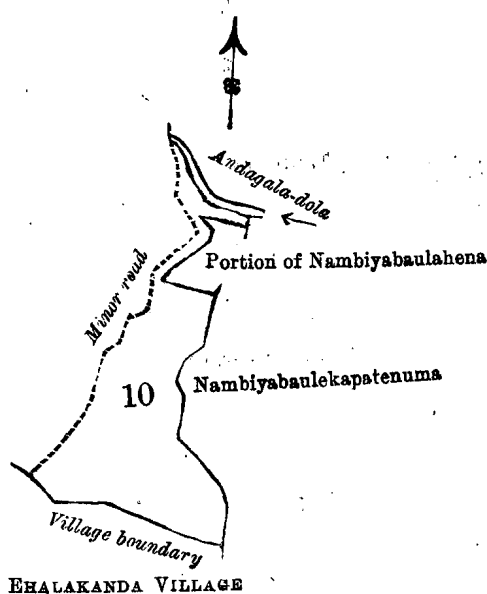
In the matter of the land commonly called or known as Nambiyabaulehena, situate in the village of Andaluwa in the Morawak korale of the Matara District, in the Southern Province, and of "The Waste Lands Ordinances, 1897, 1899, and 1900."

WHEREAS in pursuance of section 1 of the said Ordinances it was duly notified on the 15th day of August, One thousand Nine hundred and Two, that if no claim to the land commonly called or known as Nambiyabaulehena, situate in the village of Andaluwa in the Morawak korale of the Matara District, in the Southern Province, containing in extent 4 acres and 2 roods, and shown as lot 10 in preliminary plan No. 39, and in the annexed certified tracing therefrom, was made to the Special Officer appointed under section 28 of the said Ordinances within the period of three months from the date specified in such notice, such land would be deemed the property of the Crown and dealt with on account of the Crown (*vide* notice No. 1,054):

And whereas (1) Allaperuma Vitaranage Don Allis and (2) Vitaranage Sidan, both of Andaluwa, made claim thereto; and whereas the said claimants have withdrawn their claim to the said land, I, John George Fraser, Special Officer appointed under section 28 of the said Ordinances, under and by virtue of the powers vested in me in that behalf by section 4 of the said Ordinances, do hereby on this 4th day of June, 1903, order and declare, under section 4, sub-section (1), of the said Ordinances, that the said land, as more fully described herein below, is the property of the Crown.

Description of the Land referred to.

The land commonly called or known as Nambiyabaulehena, situate in the village of Andaluwa in the Morawak korale of the Matara District, in the Southern Province, containing in extent 4 acres and 2 roods, shown as lot 10 in preliminary plan No. 39, and in the annexed certified tracing therefrom,



Scale of 8 chains to an Inch.

Situation: Andaluwa village in Morawak korale.

Lot.	Preliminary plan 39.	Name of Land.	Extent.
			A. R. P.
10	...	Nambiyabaulehena	4 2 0

Cadastral sheet O¹⁵₃₆₋₄₄

Surveyor-General's Office,
Colombo, May 23, 1903.

P. D. WARREN,
Assistant Surveyor-General.

and bounded as follows: on the north by the Andagaladola; on the east by a portion of Nambiyabaulehena (lot 10 $\frac{1}{2}$) claimed by Allaperuma Vitaranage Don Allis and another, Nambiyabaulekapatenuma claimed by Vitaranage Don Allis and others; on the south by the village limit of Ehalakanda; on the west by the minor road from Ehalakanda to Kirama.

The 4th day of June, 1903.
Matara S.O. 947

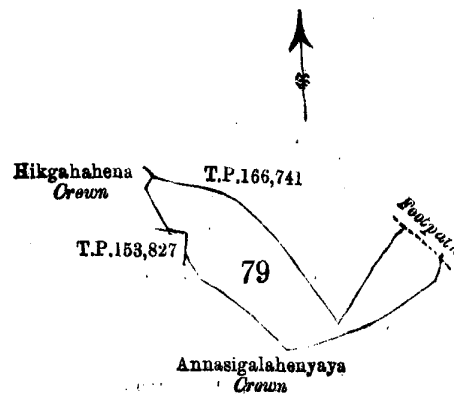
J. G. FRASER,
Special Officer.

Order under Section 4, Sub-section (1), of "The Waste Lands Ordinances, 1897, 1899, and 1900,"
declaring the Land to be Crown Property.

In the matter of the land commonly called or known as Hikgahahena, situate in the village of Banagala in the Morawak korale of the Matara District, in the Southern Province, and of "The Waste Lands Ordinances, 1897, 1899, and 1900."

WHEREAS in pursuance of section 1 of the said Ordinances it was duly declared and notified on the 8th day of August, One thousand Nine hundred and Two, that if no claim to the land commonly called or known as Hikgahahena, situate in the village of Banagala in the Morawak korale of the Matara District, in the Southern Province, containing in extent 3 acres 2 roods and 3 perches, and shown as lot 79 in preliminary plan No. 26, and in the annexed certified tracing therefrom, was made to the Special Officer appointed under section 28 of the said Ordinances within the period of three months from the date specified in the said notice, such land would be deemed the property of the Crown and dealt with on account of the Crown (*vide* notice No. 1,032):

And whereas one Vidanagamachchige Don Mathes of Banagala made claim thereto; and I, John George Fraser, Special Officer appointed under section 28 of the said Ordinances, made due inquiry into such claim; and whereas I and the said claimant came to an agreement in writing concerning the said land, under section 4, sub-section (1), of the said Ordinances; and whereas it was ordered, in pursuance of the agreement afore-mentioned, that the said Vidanagamachchige Don Mathes should pay to the Assistant Government Agent at Matara a sum of Rupees Forty-five and Cents Fifty (Rs. 45.50) as purchase amount and survey fees for the said land on or before the 20th day of May, One thousand Nine hundred and Three, and in default of such payment that the claim to the said land should be considered to have been withdrawn, and the said land should be declared to be the property of the



Scale of 8 Chains to an Inch.

Situation: Banagala village in Palle pattu of Morawak korale.

Preliminary plan 26.

Lot.	Name of Land.	Extent. A. R. P.
79	Hikgahahena	3 2 3

Sheet O₅¹⁴-13

Surveyor-General's Office,
Colombo, May 30, 1902.

J. L. HAMPTON,
Acting Assistant Surveyor-General.

Crown; and whereas the said claimant has failed to pay the said amount as ordered, the said land commonly called or known as Hikgahahena, situate in the village of Banagala in the Morawak korale of the Matara District, in the Southern Province, containing in extent 3 acres 2 roods and 3 perches, shown as lot 79 in sheet O₅¹⁴-13 and in preliminary plan No. 26, and in the annexed certified tracing therefrom, and bounded as follows: on the north by Hikgahahena sold by Crown to J. L. Don Eliyas and others (T.P. 166,741), a footpath; on the east by a footpath, Annasigalahenyaya belonging to Crown; on the south by Annasigalahenyaya belonging to Crown; on the west by Andawiladeniya sold by Crown to J. L. Don Eliyas and others (T.P. 153,827), Hikgahahena belonging to Crown—is hereby declared to be the property of the Crown.

The 11th day of June, 1903.

Matara S.O. 949

J. G. FRASER,
Special Officer.

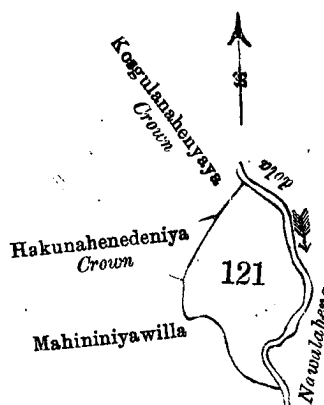
Order under Section 4, Sub-section (1), of "The Waste Lands Ordinances, 1897, 1899, and 1900,"
declaring Land to be Crown Property.

In the matter of the land commonly called or known as Mahaminiyawilegodella, situate in the village of Morawaka in the Morawak korale of the Matara District, in the Southern Province, and of "The Waste Lands Ordinances, 1897, 1899, and 1900."

WHEREAS in pursuance of section 1 of the said Ordinances it was duly declared and notified on the Eighth day of August, One thousand Nine hundred and Two, that if no claim to the land commonly called or known as Mahaminiyawilegodella, situate in the village of Morawaka in the Morawak korale of the Matara District, in the Southern Province, containing in extent 2 acres 2 roods and 30 perches, and shown as lot 121 in preliminary plan No. 40, and in the annexed certified tracing therefrom, was made to the Special Officer appointed under section 28 of the said Ordinances within the period of three months from the date specified in the said notice, such land would be deemed the property of the Crown and dealt with on account of the Crown (*vide* notice No. 1,042):

And whereas (1) Hakuruge Babuna and (2) Hakuruge Babandrisa, both of Morawaka, made claim thereto, and I, John George Fraser, Special Officer appointed under section 28 of the said Ordinances, made due inquiry into such claim; and whereas I and the said claimants came to an agreement in writing concerning the said land, under section 4, sub-section (1), of the said Ordinances:

And whereas it was ordered, in pursuance of the agreement afore-mentioned, that the said Hakuruge Babuna and Hakuruge Babandrisa should pay to the Assistant Government Agent at Matara a sum of Rupees Thirty-five (Rs. 35) as purchase amount and survey fees for the said land on or before the 21st day of May, One thousand Nine hundred and Three, and in default of such payment that the claim to the said land should be considered to have been withdrawn, and the said land should be declared to be the property of the Crown; and whereas the said claimants have failed to pay the said amount as ordered, the said land commonly called or known as Mahaminiyawilegodella, situate in the village of Morawaka in the Morawak korale of Matara District, in the Southern Province, containing in extent 2 acres 2 roods and 30 perches, shown as lot 121 in preliminary plan No. 40, and in the annexed certified tracing therefrom, and bounded as follows: on the north by Kosgulanehenyaya



Scale of 8 Chains to an Inch
Preliminary plan 40.

Lot 121 called Mahaminiwilegodella, in extent 2A. 2R. 30P., situated in Morawaka village in
Palle pattu of Morawak korale.

Sheet O¹⁴
24-32

Surveyor-General's Office,
Colombo, April 11, 1902.

J. L. HAMPTON,
for Acting Surveyor-General.

belonging to Crown; on the east by the Nawalehenedola; on the south by Mahaminiyawilla claimed by Hakuruge Babuna and others; on the west by Kekunahenedeniya belonging to Crown—is hereby declared to be the property of the Crown.

J. G. FRASER,
Special Officer.

The 8th day of June, 1903.
Matara S.O. 950

Order under Section 2 of "The Waste Lands Ordinances, 1897, 1899, and 1900," declaring Lands
to be Crown Property.

In the matter of the lands commonly called or known as Nugehena and Nagahahena situate in the village of Pallattara in the Giruwa pattu west of the Hambantota District in the Southern Province, and of "The Waste Lands Ordinances, 1897, 1899, and 1900."

THE notice required by section 1 of "The Waste Lands Ordinances, 1897, 1899, and 1900," having been duly published in manner prescribed by that section in respect of the above-named lands (*vide* notice No. 1,336), and no claim having been made to the said lands or to any interest therein within the period of three months from the date specified in the said notice, I, John George Fraser,

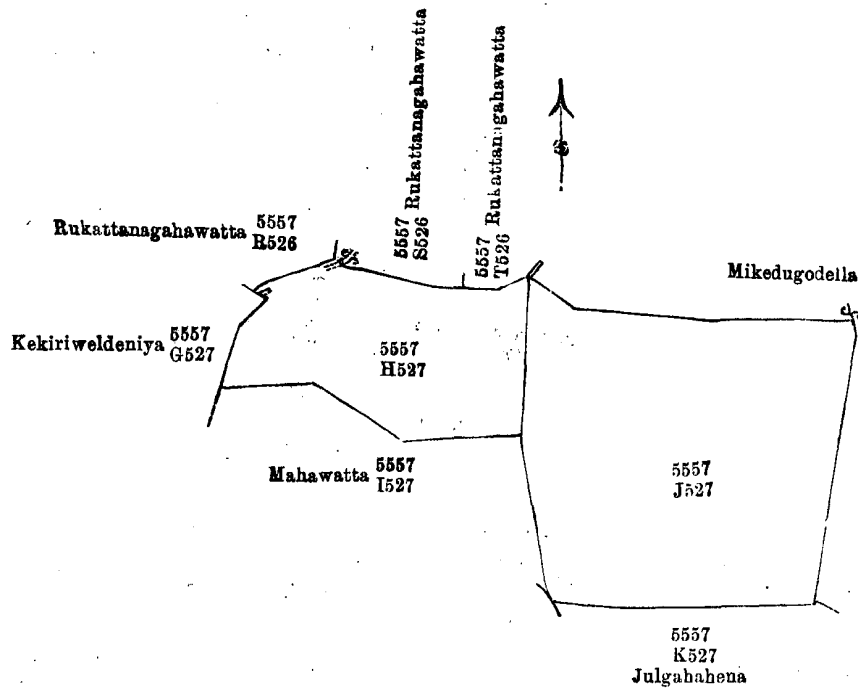
Special Officer appointed under section 28 of the said Ordinances, under and by virtue of the powers vested in me in that behalf by section 2 of the said Ordinances, do hereby on this 12th day of June, 1903, order and declare that the said lands, as more fully described herein below, situate in the village of Pallattara in the Giruwa pattu west of the Hambantota District, in the Southern Province, and shown as lots H 527 and J 527 in preliminary plan No. 5,557 and in the annexed certified tracing therefrom, and containing in extent 5 acres 3 roods and 18 perches, are the property of the Crown.

Description of the Lands referred to.

The following lots situated in the village of Pallattara in the Giruwa pattu west of the Hambantota District, in the Southern Province, as described in the annexed certified tracing :—

Lot.	Preliminary plan 5,557.			Extent.		
	Name of Land.			A.	R.	P.
H 527	...	Nugehena	...	1	3	8
J 527	...	Nagahahena	...	4	0	10
				<u>5</u>	<u>3</u>	<u>18</u>

and bounded as follows : on the north by Rukattanagahawatta claimed by Walapedige Tepanis and others (R 526, S 526, and T 526), Mikedugodella claimed by K. Gunawathami: on the east by



Lot.	Situation : Pallattara village in Giruwa pattu west.			Extent.		
	Name of Land.			A.	R.	P.
H 527	...	Nugehena	...	1	3	8
J 527	...	Nagahahena	...	4	0	10
				<u>5</u>	<u>3</u>	<u>18</u>

Surveyor-General's Office,
Colombo, September 19, 1902.

P. D. WARREN,
for Surveyor-General.

Mikedugodella claimed by ditto; on the south by Julgahahena claimed by ditto (5,557 K527), Mahawatta claimed by K. V. Babanappu (5,557 I527); on the west by Kekiriweldeniya claimed by ditto (5,557 G527).

The 12th day of June, 1903.
Hambantota S.O. 35

J. G. FRASER,
Special Officer.

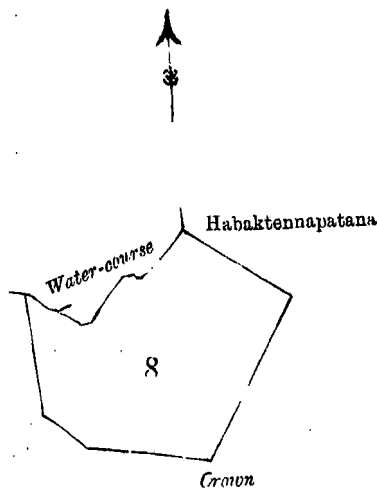
Order under Section 4, Sub-section (1), of "The Waste Lands Ordinances, 1897, 1899, and 1900,"
declaring Land to be Crown Property.

In the matter of the land commonly called or known as Dunugekele, situate in the village of Ellewela in the Dehiwinipalata korale of the Udukinda division, in the Province of Uva, and of "The Waste Lands Ordinances, 1897, 1899, and 1900."

WHEREAS in pursuance of section 1 of the said Ordinances it was duly declared and notified on the 26th day of September, One thousand Nine hundred and Two, that if no claim to the land commonly called or known as Dunugekele, situate in the village of Ellewela in the Dehiwinipalata korale of the Udukinda division, in the Province of Uva, containing in extent 6 acres 3 roods and 16 perches, and shown as lot 8 in preliminary plan No. 15, and in the annexed certified tracing therefrom, was made to the Special Officer appointed under section 28 of the said Ordinances within the period of three months from the date specified in the said notice, such land would be deemed the property of the Crown and dealt with on account of the Crown (*vide* notice No. 1,145):

And whereas one Ambagahawelagedara Siribadde of Ellewela made claim thereto, and I, John George Fraser, Special Officer appointed under section 28 of the said Ordinances, made due inquiry into such claim; and whereas I and the said claimant came to an agreement in writing concerning the said land, under section 4, sub-section (1), of the said Ordinances.

And whereas it was ordered, in pursuance of the agreement afore-mentioned, that the said Ambagahawelagedara Siribadde of Ellewela should pay to the Government Agent at Badulla a sum of Rupees Eighty-seven and Cents Fifty (Rs. 87.50) as purchase amount and survey fees for the said land within two months from the 11th day of February, One thousand Nine hundred and Three, and in default of such payment that the claim to the said land should be considered to



Scale of 8 Chains to an Inch.

Situation: Ellewela village in Udukinda division of Dehiwinipalata korale.

Preliminary plan 15.

Lot.	Name of Land.	Extent A. R. P.
8	Dunugekele	6 3 16
	Sheets M ¹² _{19, 20, 27, 28} and M ¹² _{17, 18, 25, 26}	

Surveyor-General's Office,
Colombo, August 8, 1902.

P. D. WARREN,
Assistant Surveyor-General.

have been withdrawn, and the said land should be declared to be the property of the Crown; and whereas the said claimant has failed to pay the said amount as ordered, the said land commonly called or known as Dunugekele, situate in the village of Ellewela of the Dehiwinipalata korale in the Udukinda division of the Province of Uva, containing in extent 6 acres 3 roods and 16 perches, shown as lot 8 in sheets M¹²_{19, 20, 27, 28} and M¹²_{17, 18, 25, 26} and in preliminary plan No. 15, and in the annexed certified tracing therefrom, and bounded as follows: on the north, east, and south by Habaktennapatana belonging to Crown; on the west by a water-course—is hereby declared to be the property of the Crown.

The 12th day of June, 1903.

Uva S.O. 110

J. G. FRASER,
Special Officer.

Order under Section 2 of "The Waste Lands Ordinances, 1897, 1899, and 1900," declaring Lands to be Crown Property.

In the matter of the lands commonly called or known as Yahalabedde-Girambekandepatana *alias* Nugagahatennepatana, &c., situate in the village of Hinnarangolla in the Dehiwinipalata korale of the Udukinda division, in the Province of Uva, and of "The Waste Lands Ordinances, 1897, 1899, and 1900."

THE notice required by section 1 of "The Waste Lands Ordinances, 1897, 1899, and 1900," having been duly published in manner prescribed by that section in respect of the above-named lands (*vide* notice No. 1,376), and no claim having been made to the said lands or to any interest therein within the period of three months from the date specified in the said notice, I, John George Fraser, Special Officer appointed under section 28 of the said Ordinances, under and by virtue of the powers vested in me in that behalf by section 2 of the said Ordinances, do hereby on this 6th day of June, 1903, order and declare that the said lands, as more fully described herein below, situate in the village of Hinnarangolla in the Dehiwinipalata korale of the Udukinda division, in the Province of Uva, and shown as lots 19, 20, and W 2½ in preliminary plan No. 16, and in the annexed certified tracing therefrom, and containing in extent 89 acres and 2 roods, are the property of the Crown.

Description of the Lands referred to.

The following lots situated in the village of Hinnarangolla in Dehiwinipalata korale of the Udukinda division, in the Province of Uva, as described in the annexed certified tracing :—

Lot.	Name of Land.	Extent.		
		A.	R.	P.
19 ...	Yahalabedde-Girambekandepatana <i>alias</i> Nugagahatennepatana ...	77	2	30
20 ...	Botalakotapatana <i>alias</i> Moragollepatana ...	9	3	0
W 2½ ...	Moragollepatana ...	2	0	10
		<u>89</u>	<u>2</u>	<u>0</u>

on sheet M_{3, 4, 11, 12}¹² and bounded as follows: on the north by the Kohalanekandura, Moragollepatana *alias* Moragollehena claimed by Yakupitiya Appu Sinno, the Kohalanekandura; on the east by the Pinarawekandura *alias* Pallearawekandura, Pinarawekumbura claimed by Pinarawegedara Dingirimenika and others, Pallepinarawewatta claimed by Pinarawegedara Kiriwante, Pinarawehena claimed by Pinarawegedara Dingirimenika and others. Nugahatennewatta claimed by Pinarawegedara Kiriwante and others, Nugahatennepatana *alias* Bokalamehena claimed by Pinarawegedara Kiriwante and others, Nugahatennewatta claimed by ditto, a footpath; on the south by the Girambekandura; on the west by the village limit of Ettampitiya, T.P. 62,282, T.P. 62,275, T.P. 62,283, the Moragollekandura.

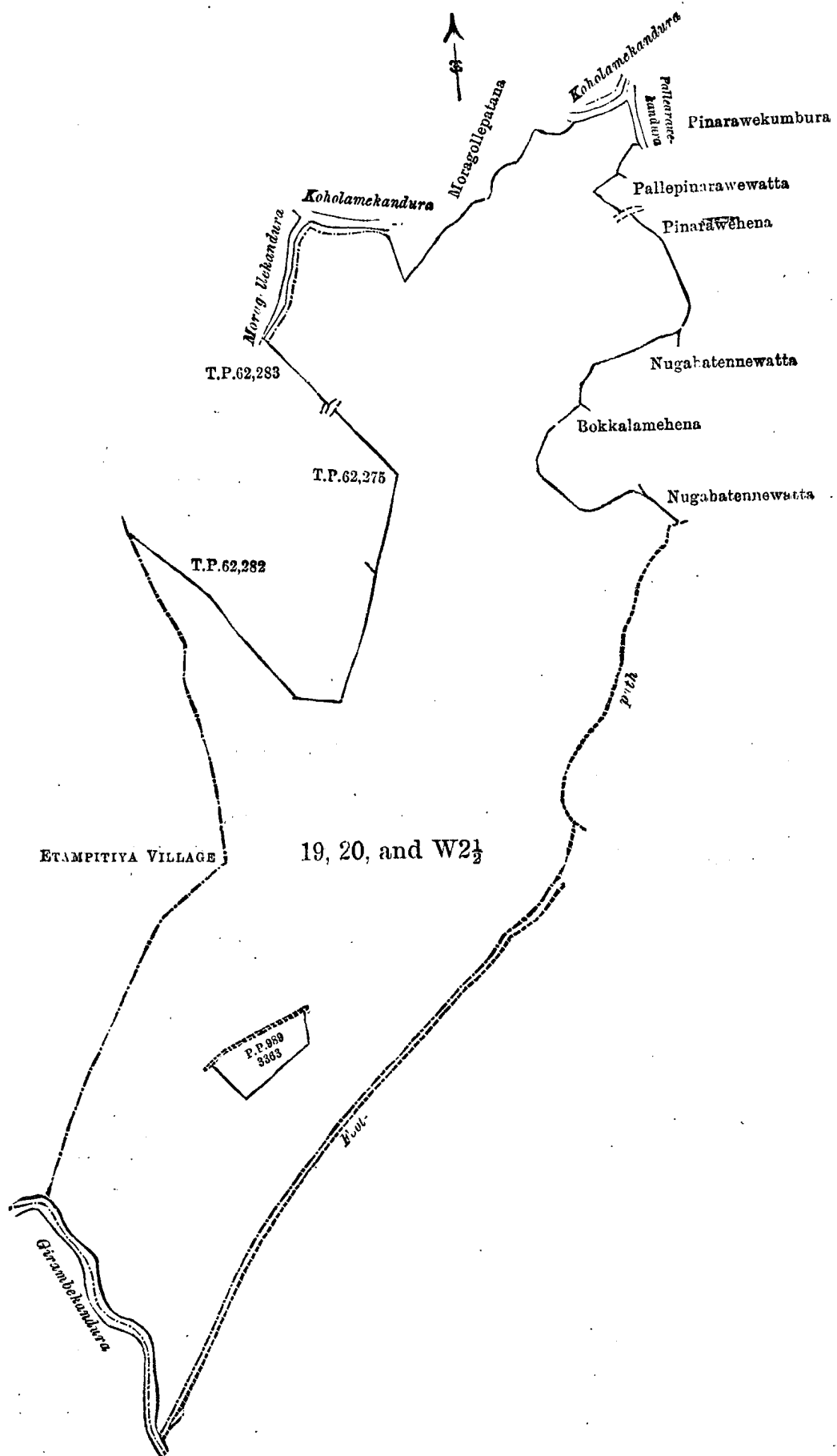
NOTE.—The following lot within these boundaries is excluded from this order, and its extent 1 acre and 30 perches is not included in the acreage of 89 acres and 2 roods given above :—

Lot.	Name of Land.	Extent.		
		A.	R.	P.
3363 ...	Yahalearawa ...	1	0	30

Galle, June 6, 1903.

J. G. FRASER,
Special Officer.

[For Tracing see page 2837.]



Scale 8 Chains to an Inch.

Situation : Hinnarangolle village in Udukinda division of Dehiwinipalata korale.

Preliminary plan 16.

Lot.	Name of Land.	Extent.	A. R. P.	
			A.	R. P.
19	Yahalabeddegirambekandepatana <i>alias</i> Nugaha-tennepatana ...	77	2	30
20	Botalakotapatana <i>alias</i> Moragollepatana ...	9	3	0
W2½	Moragollepatana ...	2	0	10
		89	2	0

Lot excluded.

Preliminary plan 989.

Lot.	Name of Land.	Extent.	A. R. P.	
			A.	R. P.
3363	Yahalearawa ...	1	0	30
Sheet M ₃ , 4, 11, 12				

Surveyor-General's Office,
Colombo, September 17, 1902.

Uva S.O. 111

P. D. WARREN,
Assistant Surveyor-General.

Order under Section 4, Sub-section (1), of "The Waste Lands Ordinances, 1897, 1899, and 1900," admitting Land to be Private Property.

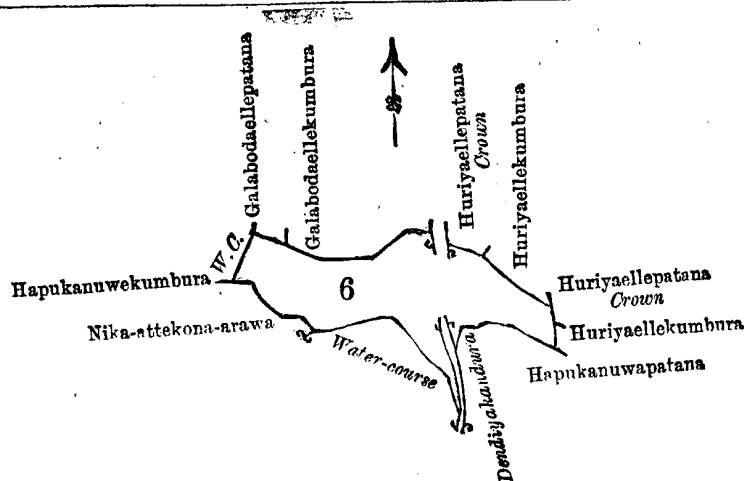
In the matter of the land commonly called or known as Huriyaellehena, situate in the village of Kurukude in the Dehiwinipalata korale of the Udukinda division, in the Province of Uva, and of "The Waste Lands Ordinances, 1897, 1899, and 1900."

WHEREAS in pursuance of section 1 of the said Ordinances it was duly notified on the 28th day of November, One thousand Nine hundred and Two, that if no claim to the land commonly called or known as Huriyaellehena, situate in the village of Kurukude in the Dehiwinipalata korale of the Udukinda division, in the Province of Uva, containing in extent 4 acres, and shown as lot 6 in preliminary plan No. 14, and in the annexed certified tracing therefrom, was made to the Special Officer appointed under section 28 of the said Ordinances within the period of three months from the date specified in such notice, such land would be deemed the property of the Crown and dealt with on account of the Crown (*vide* notice No. 1,226):

And whereas (1) Medawattegedara Appuwa, (2) Samarappillai, (3) Hin Appuhami Gamarala, and (4) Nika-atte Siyatu made claim thereto, and I, John George Fraser, Special Officer appointed under section 28 of the said Ordinances, made due inquiry into such claim; I do hereby admit the claim of the said claimants to the said land, as more fully described herein below, under section 4, sub-section (1), of the said Ordinances.

Description of the Land referred to.

The land commonly called or known as Huriyaellehena, situated in the village of Kurukude in the Dehiwinipalata korale of the Udukinda division, in the Province of Uva, containing in extent



Scale of 8 Chains to an Inch.

Situation : Kurukude village in Udukinda division of Dehiwinipalata korale.

Preliminary plan 14.

Lot.	Name of Land.	Extent.	A. R. P.	
			A.	R. P.
6	Huriyaellehena ...	4	0	0

Surveyor-General's Office,
Colombo, May 22, 1903.

P. D. WARREN,
Assistant Surveyor-General.

4 acres, and shown as lot 6 in preliminary plan No. 14, and in the annexed certified tracing therefrom, and bounded as follows: on the north by Galaboda ellepatana claimed by K. Andirisa and others, Galaboda-ellekumbura claimed by ditto, Huriyaellepatana belonging to Crown; on the east by Huriyaellekumbura claimed by Lensuwa Henaya and others, Huriyaellepatana belonging to Crown, Huriyaellekumbura claimed by Lensuwa Henaya; on the south by Hapukanuwapatana claimed by B. Kuma and others, the Dendiyekandura, a water-course, Nika-atekona-arawa claimed by N. Kuma, Hapukanuwe kumbura claimed by B. Kuma and others; on the west by a water-course.

Galle, June 1, 1903.

Uva S.O. 112

J. G. FRASER,
Special Officer.

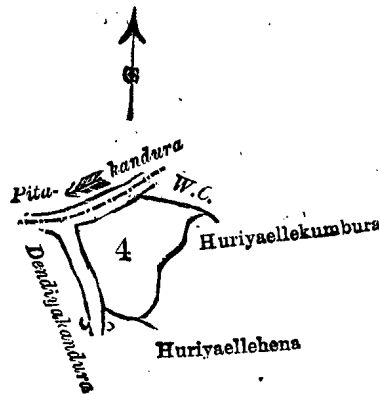
Order under Section 2 of "The Waste Lands Ordinances, 1897, 1899, and 1900," declaring
Land to be Crown Property.

In the matter of the land commonly called or known as Huriyaellepatana, situate in the village of Kurukude in the Dehiwinipalata korale of the Udukinda division, in the Province of Uva, and of "The Waste Lands Ordinances, 1897, 1899, and 1900."

THE notice required by section 1 of "The Waste Lands Ordinances, 1897, 1899, and 1900," having been duly published in manner prescribed by that section in respect of the above-named land (*vide* notice No. 1,226), and no claim having been made to the said land or to any interest therein within the period of three months from the date specified in the said notice, I, John George Fraser, Special Officer appointed under section 28 of the said Ordinances, under and by virtue of the powers vested in me in that behalf by section 2 of the said Ordinances, do hereby on this 1st day of June, 1903, order and declare that the said land, as more fully described herein below, situate in the village of Kurukude in the Dehiwinipalata korale of the Udukinda division, in the Province of Uva, and shown as lot 4 in preliminary plan No. 14, and in the annexed certified tracing therefrom, and containing in extent 1 acre and 2 roods, is the property of the Crown.

Description of the Land referred to.

The land commonly called or known as Huriyaellepatana, situated in the village of Kurukude in the Dehiwinipalata korale of the Udukinda division, in the Province of Uva, containing in extent 1 acre and 2 roods, shown as lot 4 in preliminary plan No. 14, and in the annexed certified tracing



Scale of 8 Chains to an Inch.

Situation: Kurukude village in Udukinda division of Dehiwinipalata korale.

Lot.	Name of Land.	Extent. A. R. P.
4	Huriyaellepatana	1 2 0

Surveyor-General's Office,
Colombo, May 22, 1903.

P. D. WARREN,
Assistant Surveyor-General.

therefrom, and bounded as follows: on the north by the Pitakandura, a water-course; on the east by Huriyaellekumbura claimed by Lensuwa Henaya and others; on the south by Huriyallehena claimed by ditto; on the west by the Dendiyekandura.

The 1st day of June, 1903.

Uva S.O. 113

J. G. FRASER,
Special Officer.

Order under Section 4, Sub-section (1), of "The Waste Lands Ordinances, 1897, 1899, and 1900,"
declaring the Land to be Crown Property.

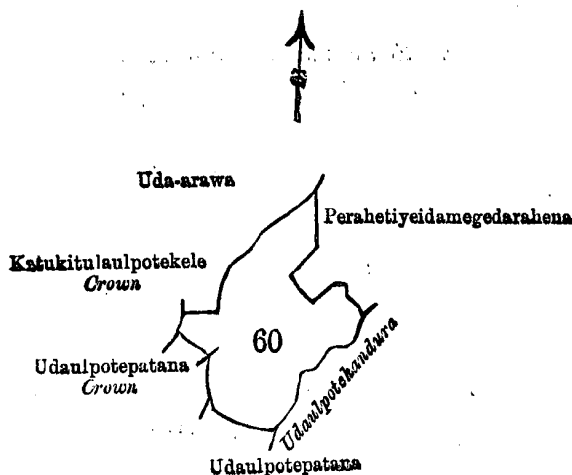
In the matter of the land commonly called or known as Perahettiyeidamegederahena *alias* Udaulpotepatana, situate in the village of Perahettiya in the Dehiwinipalata korale of the Udukinda division, in the Province of Uva, and of "The Waste Lands Ordinances, 1897, 1899, and 1900."

WHEREAS in pursuance of section 1 of the said Ordinances it was duly notified on the 14th day of November, One thousand Nine hundred and Two, that if no claim to the land commonly called or known as Perahettiyeidamegederahena *alias* Udaulpotehena, situate in the village of Perahettiya in the Dehiwinipalata korale of the Udukinda division, in the Province of Uva, containing in extent 3 acres 3 roods and 7 perches, and shown as lot 60 in preliminary plan No. 30, and in the annexed certified tracing therefrom, was made to the Special Officer appointed under section 28 of the said Ordinances within the period of three months from the date specified in such notice, such land would be deemed the property of the Crown and dealt with on account of the Crown (*vide* notice No. 1,187):

And whereas (1) Idamegedera Appuhami and (2) Idamegedera Ukku Banda Gamarala, both of Perahettiya, make claim thereto; and whereas the said claimants have withdrawn their claims to the said land, I, John George Fraser, Special Officer appointed under section 28 of the said Ordinances, under and by virtue of the powers vested in me in that behalf by section 4 of the said Ordinance No. 1 of 1899, do hereby on this 6th day of June, 1903, order and declare, under section 4, sub-section (1), of the said Ordinances, that the said land, as more fully described herein below, is the property of the Crown.

Description of the Land referred to.

The land commonly called or known as Perahettiyeidamegederahena *alias* Udaulpotepatana, situated in the village of Perahettiya in the Dehiwinipalata korale of the Udukinda division in the Province of Uva, containing in extent 3 acres 3 roods and 7 perches, shown as lot 60 in preliminary plan No. 30, and in the annexed certified tracing therefrom, and bounded as follows: on the north by



Scale of 8 Chains to an Inch.

Situation: Perahettiya village in Udukinda division of Dehiwinipalata korale.
Preliminary plan 30.

Lot.	Name of Land.	Extent. A. R. P.
60	Perahettiyeidamegederahena	3 3 7

Sheet M₃, 4, 11, 12

Surveyor-General's Office,
Colombo, September 11, 1902.

P. D. WARREN,
Assistant Surveyor-General.

Uda-arawa claimed by M. B. Katugaha; on the east by Perahettiyeidamegederahena claimed by Idamegedera Siribaddana and others, the Udaulpotekandura; on the south by Mulutuhena *alias* Udaulpotepatana claimed by Idamegedera Appuhami and others; on the west by Udaulpotepatana belonging to Crown, Katukituleulpotekele belonging to Crown.

J. G. FRASER,
Special Officer.

June 6, 1903.

Uva S.O. 114

Order under Section 4, Sub-section (1), of "The Waste Lands Ordinances, 1897, 1899, and 1900," admitting Land to be Private Property.

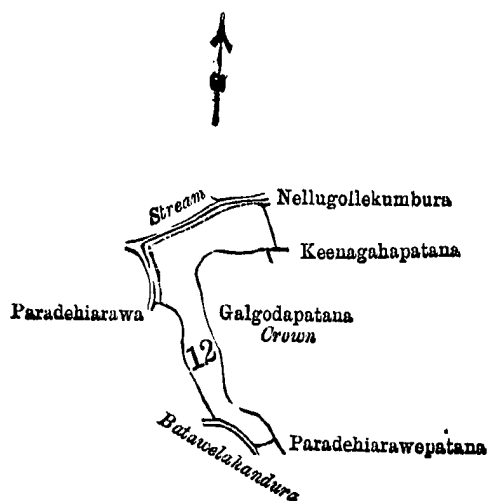
In the matter of the land commonly called or known as Paradehiarawehena, situate in the village of Perahettiya in the Dehiwinipalata korale of the Udukinda division, in the Province of Uva, and of "The Waste Lands Ordinances, 1897, 1899, and 1900."

WHEREAS in pursuance of section 1 of the said Ordinances it was duly notified on the 12th day of December, One thousand Nine hundred and Two, that if no claim to the land commonly called or known as Paradehiarawehena, situate in the village of Perahettiya in the Dehiwinipalata korale of the Udukinda division, in the Province of Uva, containing in extent 2 acres and 8 perches, shown as lot 12 in preliminary plan No. 30, and in the annexed certified tracing therefrom, was made to the Special Officer appointed under section 28 of the said Ordinances within the period of three months from the date specified in such notice, such land would be deemed the property of the Crown and dealt with on account of the Crown (*vide* notice No. 1,250):

And whereas Kirinde Idamegedara Ukkumenika made claim thereto, and I, John George Fraser, Special Officer appointed under section 28 of the said Ordinances, made due inquiry into such claim; I do hereby admit the claim of the said claimant to the said land, as more fully described herein below, under section 4, sub-section (1), of the said Ordinances.

Description of the Land referred to.

The land commonly called or known as Paradehiarawehena, situate in the village of Perahettiya in the Dehiwinipalata korale of the Udukinda division, in the Province of Uva, containing in extent



Scale of 8 Chains to an Inch.

Situation: Perahettiya village in Udukinda division of Dehiwinipalata korale.
Preliminary plan 30.

Lot.	Name of Land.	Extent.
		A. R. P.
12	Paradehiarawehena	2 0 8

Surveyor-General's Office,
Colombo, June 18, 1903.

P. D. WARREN,
Assistant Surveyor-General.

2 acres and 8 perches, shown as lot 12 in preliminary plan No. 30, and in the annexed certified tracing therefrom, and bounded as follows: on the north by a stream; on the east by Nelugollekumbura claimed by Nelugolle Nonnohami and others, Keenagahapatana claimed by Nelugolle Rammalhami and others, Galgodapatana belonging to Crown; on the south by Paradehiarawepatana claimed by Idamegedara Ukkumenika, the Batawelakandura; on the west by Paradehiarawa claimed by Idamegedara Ukkumenika, a stream.

The 4th day of April, 1903.

J. G. FRASER,
Special Officer.

Order under Section 4, Sub-section (1), of "The Waste Lands Ordinances, 1897, 1899, and 1900,"
declaring the Land to be Crown Property.

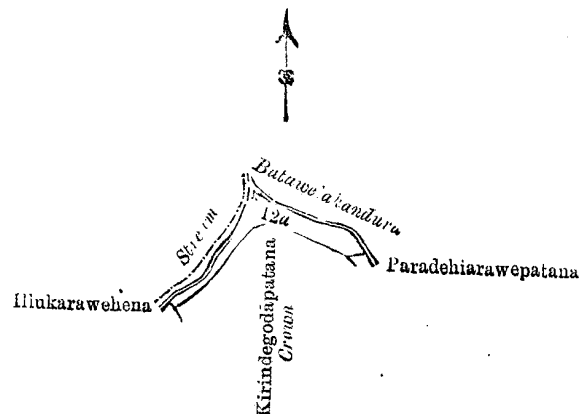
In the matter of the land commonly called or known as Paradehiarawehena, situate in the village of Perahettiya in the Dehiwinipalata korale of the Udukinda division, in the Province of Uva, and of "The Waste Lands Ordinances, 1897, 1899, and 1900."

WHEREAS in pursuance of section 1 of the said Ordinances it was duly notified on the Twelfth day of December, One thousand Nine hundred and Two, that if no claim to the land commonly called or known as Paradehiarawehena, situate in the village of Perahettiya in the Dehiwinipalata korale of the Udukinda division, in the Province of Uva, containing in extent 2 roods and 14 perches, shown as lot 12a in preliminary plan No. 30, and in the annexed certified tracing therefrom, was made to the Special Officer appointed under section 28 of the said Ordinances within the period of three months from the date specified in such notice, such land would be deemed the property of the Crown and dealt with on account of the Crown (*vide* notice No. 1,250):

And whereas Kirinde Idamegedara Ukkumenika made claim thereto; and whereas the said claimant has withdrawn her claim to the said land, I, John George Fraser, Special Officer appointed under section 28 of the said Ordinances, under and by virtue of the powers vested in me in that behalf by section 4 of the said Ordinances, do hereby on this 4th day of April, 1903, order and declare, under section 4, sub-section (1), of the said Ordinances, that the said land, as more fully described herein below, is the property of the Crown.

Description of the Land referred to.

The land commonly called or known as Paradehiarawehena, situate in the village of Perahettiya in the Dehiwinipalata korale of the Udukinda division, in the Province of Uva, containing in extent 2 roods and 14 perches, shown as lot 12a in preliminary plan No. 30, and in the annexed certified tracing therefrom, and bounded as follows: on the north by the Batawelakandura; on the



Scale of 8 Chains to an Inch.

Situation: Perahettiya village in Udukinda division of Dehiwinipalata korale.
Preliminary plan 30.

Lot.	Name of Land.	Extent. A. R. P.
12a	Paradehiarawehena	0 2 14

Surveyor-General's Office,
Colombo, June 18, 1903.

P. D. WARREN,
Assistant Surveyor-General.

east by Paradehiarawepatana claimed by Idamegedara Ukkumenika; on the south by Kirindigodapatana belonging to Crown, Illukarawehena claimed by Idamegedara Ukkumenika; on the west by a stream.

The 4th day of April, 1903.

J. G. FRASER,
Special Officer.

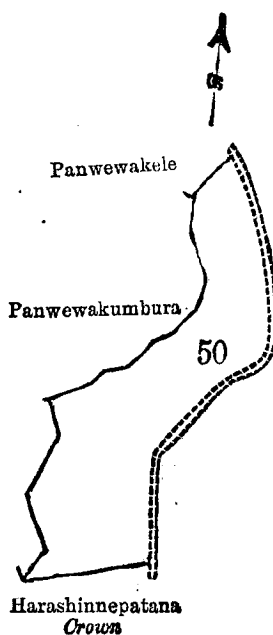
Order under Section 2 of "The Waste Lands Ordinances, 1897, 1899, and 1900," declaring
Land to be Crown Property.

In the matter of the land commonly called or known as Panwewapatana, situate in the village of Perahettiya in the Dehiwinipalata korale of the Udukinda division, in the Province of Uva, and of "The Waste Lands Ordinances, 1897, 1899, and 1900."

THE notice required by section 1 of "The Waste Lands Ordinances, 1897, 1899, and 1900," having been duly published in manner prescribed by that section in respect of the above-named land (*vide* notice No. 1,216), and no claim having been made to the said land or to any interest therein within the period of three months from the date specified in the said notice, I, John George Fraser, Special Officer appointed under section 28 of the said Ordinances, under and by virtue of the powers vested in me in that behalf by section 2 of the said Ordinances, do hereby on this 20th day of May, 1903, order and declare that the said land, as more fully described herein below, situate in the village of Perahettiya in the Dehiwinipalata korale of the Udukinda division, in the Province of Uva, shown as lot 50 in preliminary plan No. 30, and in the annexed certified tracing therefrom, and containing in extent 6 acres 3 roods and 24 perches, is the property of the Crown.

Description of the Land referred to.

The land commonly called or known as Panwewapatana, situate in the village of Perahettiya in the Dehiwinipalata korale of the Udukinda division, in the Province of Uva, containing in extent 6 acres 3 roods and 24 perches, shown as lot 50 in preliminary plan No. 30, and in the annexed certified tracing therefrom, and bounded as follows: on the north by Panwewakele claimed by Dehipola



Scale of 8 Chains to an Inch.

Situation: Perahettiya village in Udukinda division of Dehiwinipalata korale.
Preliminary plan 30.

Lot.	Name of Land.	Extent. A. R. P.
50	Panwewapatana	6 3 24

Surveyor-General's Office,
Colombo, June 18, 1903.

P. D. WARREN,
Assistant Surveyor-General.

Siyatu; on the east by the minor road to Ettampitiya; on the south by Harashinnepatana belonging to Crown; on the west by Panwewakumbura claimed by Dehipola Siyata.

The 20th day of May, 1903.
Uva, S.O. 117

J. G. FRASER,
Special Officer.

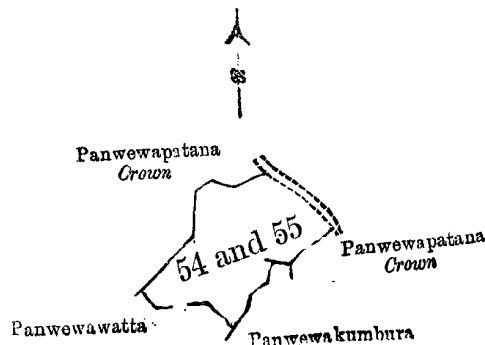
Order under Section 4, Sub-section (1), of "The Waste Lands Ordinances, 1897, 1899, and 1900."

In the matter of the lands commonly called or known as Panwewapatana and Panwewakele, situate in the village of Perahettiya in the Dehiwinipalata korale of the Udukinda division, in the Province of Uva, and of "The Waste Lands Ordinances, 1897, 1899, and 1900."

WHEREAS in pursuance of section 1 of the said Ordinances it was duly notified on the 28th day of November, One thousand Nine hundred and Two, that if no claim to the lands commonly called or known as Panwewapatana and Panwewakele, situate in the village of Perahettiya in the Dehiwinipalata korale of the Udukinda division, in the Province of Uva, containing in extent 2 acres 3 roods and 5 perches, shown as lots 54 and 55 in preliminary plan No. 30, and in the annexed certified tracing therefrom, was made to the Special Officer appointed under section 28 of the said Ordinances within the period of three months from the date specified in such notice, such lands would be deemed the property of the Crown and dealt with on account of the Crown (*vide* notice No. 1,216):

And whereas Dehipola Siyatu made claim thereto, and I, John George Fraser, Special Officer appointed under section 28 of the said Ordinances, made due inquiry into such claim; and whereas I and the said claimant have come to an agreement in writing concerning the said lands, under section 4, sub-section (1), of the said Ordinances.

And whereas it was ordered, in pursuance of the agreement afore-mentioned, that the said Dehipola Siyatu should pay to the Government Agent at Badulla a sum of Rupees Forty-seven and Cents Fifty (Rs. 47.50) on or before the 15th day of June, One thousand Nine hundred and Three, as purchase amount for the said lands; and whereas the said claimant has duly paid the said amount as ordered, the said claimant is hereby declared to be the purchaser of the said lands commonly called or known as Panwewapatana and Panwewakele, situate in the village of Perahettiya in the Dehiwinipalata korale of the Udukinda division, in the Province of Uva, containing in extent 2 acres



Scale of 8 Chains to an Inch.

Situation: Perahettiya village in Udukinda division of Dehiwinipalata korale.

Preliminary plan 30.

Lot.	Name of Land.	Extent. A. R. P.
54	Panwewapatana	1 3 5
55	Panwewakele	1 0 0
		<u>2 3 5</u>

Surveyor-General's Office,
Colombo, June 18, 1903.

P. D. WARREN,
Assistant Surveyor-General.

3 roods and 5 perches, shown as lots 54 and 55 in preliminary plan No. 30, and in the annexed certified tracing therefrom, and bounded as follows: on the north by Panwewapatana belonging to Crown, the minor road to Ettampitiya; on the east by Panwewapatana belonging to Crown, Panwewakumbura claimed by Dehipola Siyatu; on the south by Panwewawatta claimed by Dehipola Siyatu; on the west by Panwewapatana belonging to Crown.

The 19th day of June, 1903.
Uva S.O. 118

J. G. FRASER,
Special Officer.

Order under Section 2 of "The Waste Lands Ordinances, 1897, 1899, and 1900," declaring Lands to be Crown Property.

In the matter of the lands commonly called or known as Huriyahelapatana, &c., situate in the village of Moretota in the Dehiwinipalata korale of the Udukinda division, in the Province of Uva, and of "The Waste Lands Ordinances, 1897, 1899, and 1900."

THE notice required by section 1 of "The Waste Lands Ordinances, 1897, 1899, and 1900," having been duly published in manner prescribed by that section in respect of the above-named lands (*vide* notice No. 1,377), and no claim having been made to the said lands or to any interest therein within the period of three months from the date specified in the said notice, I, John George Fraser, Special Officer appointed under section 28 of the said Ordinances, under and by virtue of the powers vested in me in that behalf by section 2 of the said Ordinances, do hereby on this 6th day of June, 1903, order and declare that the said lands, as more fully described herein below, situate in the village of Moretota in the Dehiwinipalata korale of the Udukinda division, in the Province of Uva, and shown as lots 4a, 82, 85, 97, 98, 99, 103, 108, 116, 117, 118, 120, 124, 125, 126, 129, 130, 135, 136, 137, 138, 139, 140, and 142 in preliminary plan No. 28, and in the annexed certified tracing therefrom, and containing in extent 597 acres 3 roods and 12 perches, are the property of the Crown.

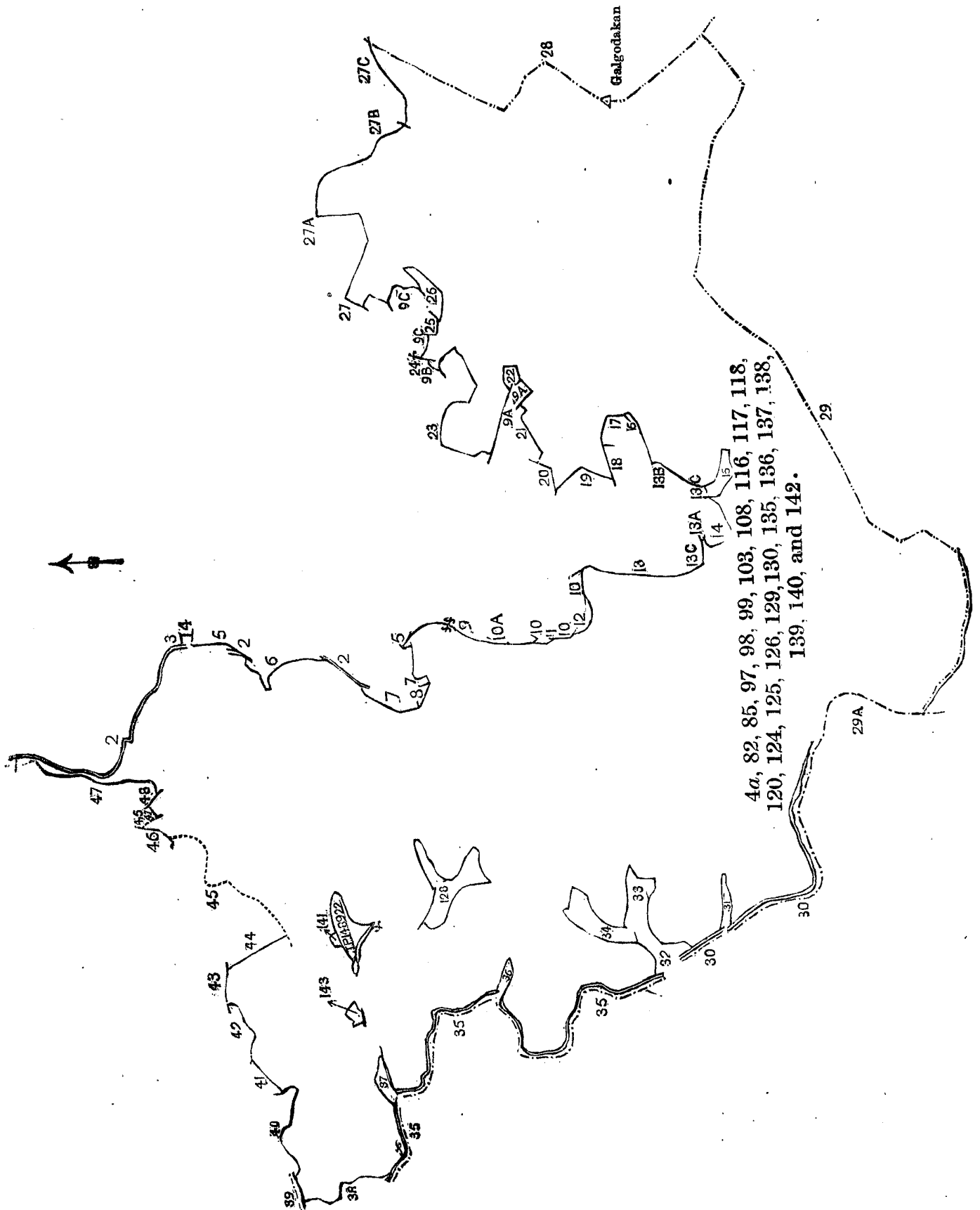
Description of the Lands referred to.

The following lots situated in the village of Moretota of the Dehiwinipalata korale of the Udukinda division, in the Province of Uva, as described in the annexed certified tracing:—

		Preliminary plan 28.												
Lot.	Name of Land.	Extent.			Lot.	Name of Land.	Extent.			Lot.	Name of Land.	Extent.		
		A.	R.	P.			A.	R.	P.			A.	R.	P.
4A	...	Huriyahelapatana, &c.	...	501	3	0	125	...	Mahatennedeniya	...	0	3	29	
82	...	Kudabeddemukalana	...	1	2	20	126	...	Mahatennegommana	...	0	2	11	
85	...	Mahabeddemukalana	...	23	2	0	129	...	Kendagaspatanegommana	...	1	1	12	
97	...	Talawemukalana	...	21	0	0	130	...	Kendagaspatanekele	...	0	3	8	
98	...	Naranwelgommanakele	...	3	2	20	135	...	Himbiliyawakamulle mukalana	...	0	2	18	
99	...	Balatiyanawala	...	3	0	37	136	...	Do.	...	11	1	2	
103	...	Welihedeniya	...	0	2	0	137	...	Himbiliyawakamullehena	...	1	1	30	
108	...	Werellateunepatana	...	9	0	0	138	...	Mahatennegommana	...	3	2	22	
116	...	Diyawaladeniya <i>alias</i> Maha-	...	3	3	28	139	...	Kadakepumekela	...	0	3	17	
		diyawaladeniya	...	3	0	20	140	...	Kadakepumedeniya	...	1	2	0	
117	...	Welihedeniya	...	3	0	20	142	...	Kendagaspatana	...	0	3	26	
118	...	Kudumiriswelarawekele	...	1	2	17								
120	...	Do.	...	0	1	5					597	3	12	
124	...	Mahatennegommana	...	0	3	10								

and bounded as follows: on the north by Helamalpolara-arawekumbura claimed by Ambewelagedara Banda and others, the Malpolakandura, a footpath, T.P. 181,321, P.P. 966, Pattiyagedaragodatana belonging to Crown, the Malpolakandura, Pattiyagedarakumbura belonging to Crown, the Malpolakandura, T.P. 148,921, Kandurekumbura claimed by T. B. Katugaha, late Ratemahatmaya, T.P. 148,921, P.P. 966, Pattiyagedaragodatana belonging to Crown, Neluwekumburuyaya claimed by Bokotuwewattegedara Badderala and others, Paulapanguwa claimed by Bokotuwewattegedara Badderala and others, Gasgollekumbura belonging to Bokotuwewattegedara Badderala and others, T.P. 148,927, Neluwekumburuyaya claimed by Bokotuwewattegedara Badderala and others, Gasgollekumbura belonging to Bokotuwewattegedara Badderala and others, T.P. 148,927, Neluwekumburuyaya claimed by Bokotuwewattegedara Badderala and others, Gasgollekumbura belonging to Bokotuwewattegedara Badderala and others, T.P. 148,927, Pallearawekumbura claimed by Bokotuwewattegedara Badderala and others, Talawekumbura claimed by Bokotuwewattegedara Badderala and others, Dumbiliyawattearawedeniya claimed by Talawe Ratta, Dumbiliyawattehena claimed by Talawe Ratta, Naranwelgommanakumbura belonging to Crown, Talawekumbura claimed by Bokotuwewattegedara Badderala and others, Pallearawepota claimed by Bokotuwewattegedara Badderala and others, Talawedeniya claimed by T. B. Katugaha, late Ratemahatmaya, Talawehena claimed by Talawe Kiri, Talawewatta claimed by Talawe Kiri, Pallearawehena claimed by Kumbalwela Hela Halpe Punchi Banda and others, Palugedarawatta claimed by Ratnayakamudiyanselage Menikrala and others, Palugedarawattehena claimed by Ratnayakamudiyanselage Huduhami and others, Hela-arawe claimed by Ratnayakamudiyanselage Kirimenika and others, Hela-arawehena claimed by Ratnayakamudiyanselage Kirimenika and others, Hela-arawa claimed by Ratnayakamudiyanselage Kirimenika, Unapandurehenyaya claimed by Ratnayakamudiyanselage Rammenika and others, Gannilekumbura, claimed by Kumbalwela Hela Halpe Punchi Banda and others, a water-course, Yatiturekumbura claimed by Kumbalwela Hela Halpe Punchi Banda and others, Udaneluwewatta claimed by Bokotuwewattegedara Badderala, Udaneluwehena claimed by Bokotuwewattegedara Badderala, Yatiturekumbura claimed by Kumbalwela Hela Halpe Punchi Banda and others, Perawattehena claimed by Kumbalwela Hela Halpe Punchi Banda and others, Tambagalapatana belonging to Crown, P.P. 966, Etinniwetunagommana belonging to Crown, Kirimaduwehulahapatana belonging to Crown; on the east by the village limit of Halpe, Galgodakanda belonging to Crown, the village limit of Halpe; on the south by the village limit of Halpe; on the west by the village limit of Pattiyagedara, a stream, Kudumiriswelarawekumbura belonging to Crown, a stream, Mahatennekumbura *alias* Pallearawa claimed by T. B. Katugaha, late Ratemahatmaya, Mahatennehena claimed by Ratnayakamudiyanselage Huduhami and others, Mahatennekumbura belonging to Crown, Mahatennekumbura claimed by T. B. Katugaha, late Ratemahatmaya, the Kiridonamankadakandura, Elikehelgaha-arawekumbura

belonging to Crown, the Kiridonamankadandura, Ambagahakumburehena claimed by Kudumaha-welagedara Kiriwante, the Kiridonamankadandura, Kattandiya-arawa belonging to Crown, the Kiridonamankadandura, Ambagahakumburehena claimed by Kudumahawelegedara Kiriwante,



4a, 82, 85, 97, 98, 99, 103, 108, 116, 117, 118,
120, 124, 125, 126, 129, 130, 135, 136, 137, 138,
139, 140, and 142.

Scale of 16 Chains to an Inch.

Situation : Moretota village in U-tukinda division of Dehiwinipalata korale.
Preliminary plan 28.

Lot.	Name of Land.	Extent.		
		A.	R.	P.
4A ...	Huriyahelepatana, &c.	501	3	0
82 ...	Kudubeddemukalana	1	2	20
85 ...	Mahabeddemukalana ...	23	2	0
97 ...	Talawemukalana ...	21	0	0
98 ...	Naranwelgommanakele	3	2	20
99 ...	Balatiyannawala ...	3	0	37
103 ...	Welihelenediya ...	0	2	0
108 ...	Werelletennepatana ...	9	0	0
116 ...	Diyawaladeniya <i>alias</i> Mahadiyawaladeniya	3	3	28
117 ...	Welihelenediya ...	3	0	20
118 ...	Kudumiriswelarawekele	1	2	17
120 ...	Do.	0	1	5
124 ...	Mahatennegommana ...	0	3	10
125 ...	Mahatennedeniya ...	0	3	29
126 ...	Mahatennegommana ...	0	2	11
129 ...	Kendagaspatanegommana	1	1	12
130 ...	Kendagaspatanekele ...	0	3	8
135 ...	Hembiliyawakamullemukalana	0	2	18
136 ...	Do.	11	1	2
137 ...	Hembiliyawakamullehena	1	1	30
138 ...	Mahatennegommana ...	3	2	22
139 ...	Kadakepumekele ...	0	3	17
140 ...	Kadakepumedeniya ...	1	2	0
142 ...	Kendagaspatana ...	0	3	26
<i>Lots excluded.</i>		597	3	12
128 ...	Kendagasarawepatanakumbura ...	2	2	13
141 ...	Kepumekumbura <i>alias</i> Kadakepumekumbura	0	0	9
143 ...	Kadakepumearawa ...	0	0	35
T.P. 148,922 ...	Kadakepumearawa ...	2	0	2
		4	3	19

Sheets M_{53, 54, 61, 62}⁷ M_{5, 6, 13, 14}¹² M_{3, 4, 11, 12}¹² M_{19, 20, 27, 28}¹² and M_{21, 22, 29, 30}¹²

Surveyor-General's Office,
Colombo, November 11, 1902.

P. D. WARREN,
Assistant Surveyor-General.

Lot.	Name of Land.	Lot.	Name of Land.
1 ...	Helamalpola-arawekumbura	26 ...	Udaneluwehena
2 ...	Malpolakandura	27 ...	Perawattehena
3 ...	Footpath	27A ...	Tambajalapatana
4 ...	T.P. 181,321, P.P. 966	27B ...	Etiniwetunagommana
5 ...	Puttiyagedaragodapatana	27C ...	Kirimaduwahulahapatana
6 ...	Pattiyagedarakumbura	28 ...	—
7 ...	T.P. 148,921	28A ...	Galgodakanda
8 ...	Kandurekumbura	29 ...	—
9 ...	Neluwekumbura, &c.	29A ...	Pattiyagedara village limit
9A ...	Hela-arawa	30 ...	Stream
9B ...	Ganillekumbura, &c.	31 ...	Kudumiriswelarawekumbura
9C ...	Yatiturekumbura	32 ...	Mahatennekumbura <i>alias</i> Pallearawa
10 ...	Paulapanguwa	33 ...	Mahatennehena
10 ...	T.P. 148,927	34 ...	Mahatennekumbura
11 ...	Neluwekumbura, &c.	—	Do.
12 ...	Do.	35 ...	Kiridonamankadakandura
13 ...	Pallearawekumbura	36 ...	Etiikehelgaha-arawekumbura
13C ...	Talawekumbura	37 ...	Kattandiyarawa
13B ...	Pallearaweulpota	38 ...	Ambagabakumburehena
13A ...	Dumbiliyawattearawedeniya	39 ...	Kiridonamankadakandura
14 ...	Dumbiliyawattehena	40 ...	Ambawelabadelarawekumbura
15 ...	Naranwelgommanakumbura	41 ...	Kiridonamankadamedahena
16 ...	Talawedeniya	42 ...	Kiridonamankadakumbura and Daul- karayaulpotekumbura
17 ...	Talawehena	43 ...	Ela
18 ...	Talawewatta	44 ...	Alutgederaulpotekumburehena
19 ...	Pallearawehena	45 ...	Path
20 ...	Palugedarawatta	46 ...	Kokatiyamullewatta, &c.
21 ...	Palugedarawattehena	—	Yamanakotepatana
22 ...	Hela-arawehena	47 ...	Malpolahena, &c.
23 ...	Unapandurehena, &c.	48 ...	Ela
24 ...	Water-course		
25 ...	Udaneluwewatta		

the Kiridonamankadakandura, Ambawelabadalarawekumbura claimed by Ambawelagedara Banda, Kiridonamankadamedahena claimed by Ambawelagedara Banda, Kiridonamankadakumbura and Dawulkarayaulpotekumbura claimed by Ambawelagedara Banda, an ela, Alutgedaraulpotekumburehena claimed by Ambawelagedara Banda, a footpath, Kokatiamullewatuyaya claimed by Ambawelagedara Banda, Yamanakotepatana belonging to Crown, a footpath, Malpolahenyaya claimed by Ambawelagedara Banda, an ela, Malpolahenyaya claimed by Ambawelagedara Banda.

NOTE.—The following lots lying within the above boundaries are excluded from this order, and their aggregate acreage, viz., 4 acres 3 roods and 19 perches, is not included in the acreage of 597 acres 3 roods and 12 perches given above :—

Preliminary plan 28.					Extent.		
Lot.	Name of Land.				A.	R.	P.
143	...	Kadakepumearawa	0	0	35
141	...	Kepumekumbura <i>alias</i> Kadakepumekumbura	0	0	9
128	...	Kendagasarawepatanakumbura	2	2	13
T.P. 148,922	...	Kadakepumearawa	2	0	2
					4	3	19

J. G. FRASER.
Special Officer.

Galle, June 6, 1903.

Uva S.O. 119

Order under Section 2, of "The Waste Lands Ordinances, 1897, 1899, and 1900" declaring Lands to be Crown Property.

In the matter of the lands commonly called or known as Huriyahelapatana, &c., situate in the village of Moretota in the Dehiwinipalata korale of the Udukinda division, in the Province of Uva, and of "The Waste Lands Ordinances, 1897, 1899, and 1900."

THE notice required by section 1 of "The Waste Lands Ordinances, 1897, 1899, 1900," having been duly published in manner prescribed by that section in respect of the above-named lands (*vide* notice No. 1,374), and no claim having been made to the said lands or to any interest therein within the period of three months from the date specified in the said notice, I, John George Fraser, Special Officer appointed under section 28 of the said Ordinances, under and by virtue of the powers vested in me in that behalf by section 2 of the said Ordinances; do hereby on this 6th day of June, 1903, order and declare that the said lands, as more fully described herein below, situate in the village of Moretota in the Dehiwinipalata korale of the Udukinda division, in the Province of Uva, and shown as lots 4, 51, 52, 54, 55, 56, and 57 in preliminary plan No. 28, and in the annexed certified tracings therefrom, and containing in extent 386 acres 3 roods and 27 perches, are the property of the Crown.

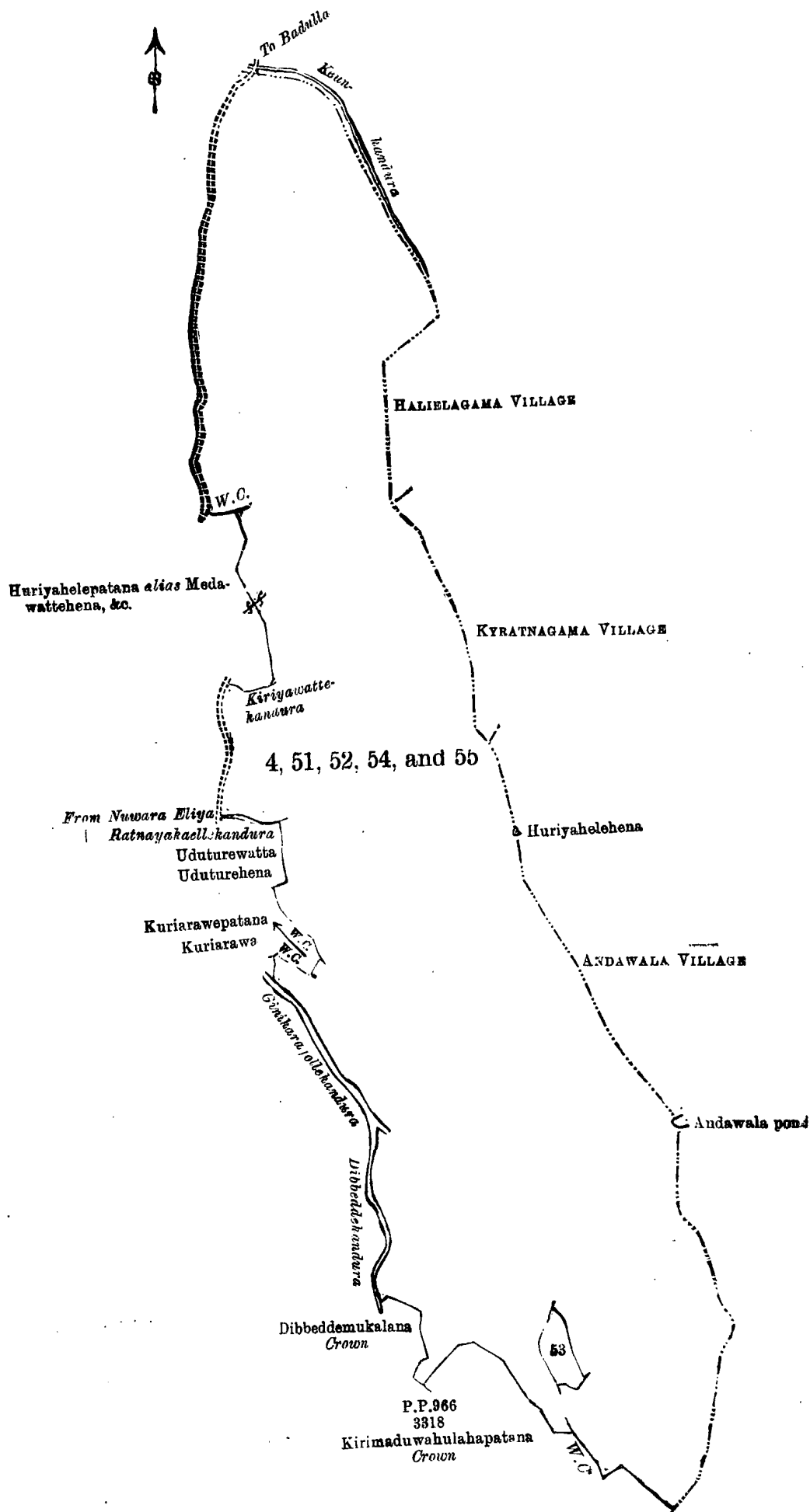
Description of the Lands referred to.

The following lots situated in the village of Moretota in the Dehiwinipalata korale of the Udukinda division, in the Province of Uva, as described in the annexed certified tracings :—

I. Preliminary plan 28.					Extent.		
Lot.	Name of Land.				A.	R.	P.
4	...	Huriyahelapatana, &c.	345	0	0
51	...	Ginikaragollemukalana	17	2	16
52	...	Kurundugasmedagommana	0	1	20
54	...	Kalugalagommana	1	3	22
55	...	Do.	0	2	3
					365	1	21

and bounded as follows : on the north by the Kewunkandura ; on the east by the Kewunkandura, the village limit of Halielegama, the village limit of Kairatnagama, Huriyahelahena belonging to Crown, the village limit of Andawela, the Andawela pond, the village limit of Dandugalegama ; on the south by Kirimaduawahulapatana belonging to Crown (P.P. 966), a water-course, Kirimaduawahulapatana belonging to Crown (P.P. 966), Dibbeddemukalana belonging to Crown ; on the west by the Dibbeddekandura, the Ginikaragollekandura, Kuriarawa claimed by Pussellawegedara Appuhami and others, a water-course, Kuriarawepatana claimed by Pussellawegedara Appuhami and

others, water-course, Udutrehena claimed by Pussellawegedara Appuhami and others, Udutrewatta claimed by ditto, the Ratnayakaellekandura, the high road from Nuwara Eliya to Badulla, the



Scale of 16 Chains to an Inch.

Situation : Moretota village in Udukinda division of Dehiwinipalata korale.

Lot.	Preliminary plan 28.					Extent.	
	Name of Land.					A.	R. P.
4	...	Huriyahelapatana, &c.	345	0 0
51	...	Ginikaragollemukalana	17	2 16
52	...	Kurundugasmedagommana	0	1 20
54	...	Kalugalagommana	1	3 22
55	...	Do.	0	2 3
						365	1 21

Lot excluded.

53	...	Kalugalakumbura	2	0 8
						7	12
Sheets M _{53, 54, 61, 62,} M _{5, 6, 13, 14,} M _{3, 4, 1, 12,} M _{19, 20, 27, 28,} and M _{21, 22, 29, 30}							

Surveyor-General's Office,
Colombo, November 11, 1902.

P. D. WARREN,
Assistant Surveyor-General.

Kiriyawattekandura, Hurielapatana *alias* Medawattehena claimed by Don Davith Appuhami and others, a water-course, the high road from Nuwara Eliya to Badulla.

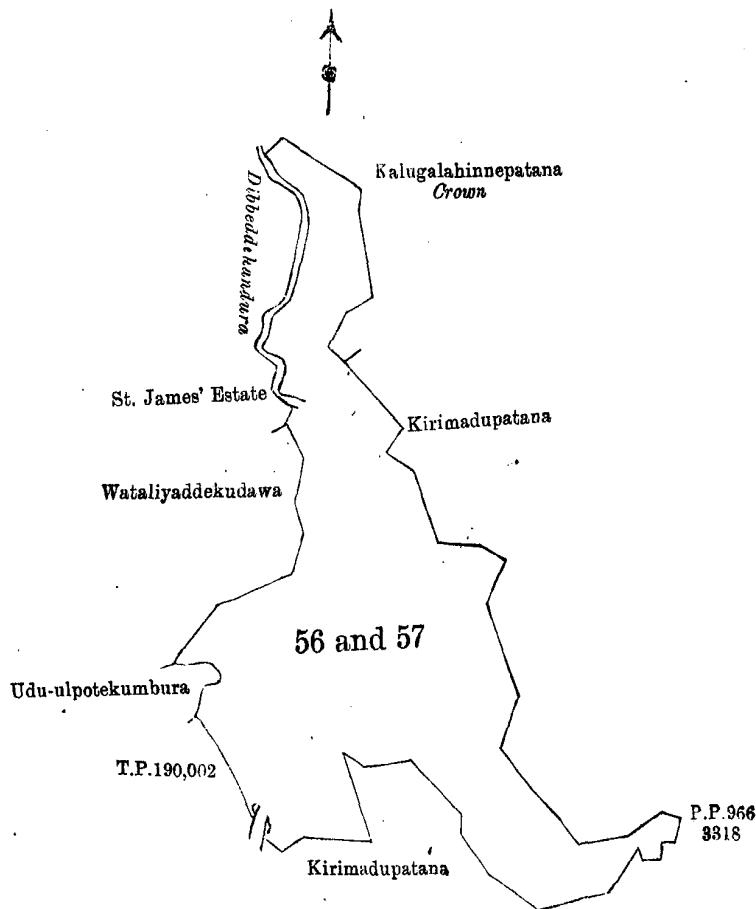
NOTE.—The following lot lying within these boundaries is excluded from this order, and its extent 2 acres and 8 perches is not included in the acreage of 365 acres 1 rood and 21 perches given above :—

Lot.	Preliminary plan 28.					Extent.	
	Name of Land.					A.	R. P.
53	...	Kalugalakumbura	2	0 8

II.

Lot.	Preliminary plan 28.					Extent.	
	Name of Land.					A.	R. P.
56	...	Kirimaduhulahedeniya	0	1 0
57	...	Dibbeddemukalana	21	1 6
						21	2 6

and bounded as follows : on the north by Kalugalahinnepatana belonging to Crown ; on the east by Kalugalahinnepatana belonging to Crown, Kirimadupatana sold by Crown to J. W. de Silva ; on the



Scale of 8 Chains to an Inch.

Situation : Moretota village in Udukinda division of Dehiwinipalata korale.

Preliminary plan 28.

Lot.	Name of Land.	Extent.		
		A.	R.	P.
56	Kirimaduhulahedeniya	0	1	0
57	Dibbeddemukalana	21	1	6
		21	2	6

Sheets M_{53, 54, 61, 62}⁷ and M_{5, 6, 13, 14}¹²

Surveyor-General's Office,
Colombo, November 11, 1902.

P. D. WARREN,
Assistant Surveyor-General.

south by Kirimadupatana sold by Crown to J. W. de Silva ; on the west by Neliattedogapatana sold by Crown to J. W. de Silva (T.P. 190,002), Udu-ulpotekumbura claimed by Pussellawegedara Appuhami and others, Wataliyaddekudawa sold by Crown to Ambewela Banda, St. James estate belonging to J. W. de Silva and others, the Dibbeddekandura.

Galle, June 6, 1903.

Uva S.O. 120

J. G. FRASER,
Special Officer.

Order under Section 2 of "The Waste Lands Ordinances, 1897, 1899, and 1900," declaring Lands to be Crown Property.

In the matter of the lands commonly called or known as Kurundugasulpotegommana, &c., situate in the village of Moretota in the Dehiwinipalata korale of the Udukinda division, in the Province of Uva, and of "The Waste Lands Ordinances, 1897, 1899, and 1900."

THE notice required by section 1 of "The Waste Lands Ordinances, 1897, 1899, and 1900," having been duly published in manner prescribed by that section in respect of the above-named lands (*vide* notice No. 1,381), and no claim having been made to the said lands or to any interest therein, within the period of three months from the date specified in the said notice, I, John George Fraser, Special Officer appointed under section 28 of the said Ordinances, under and by virtue of the powers vested in me in that behalf by section 2 of the said Ordinances, do hereby on this 6th day of June, 1903, order and declare that the said lands, as more fully described herein below, situate in the village of Moretota in the Dehiwinipalata korale of the Udukinda division, in the Province of Uva, and shown as lots 77, 78, 79, and 80 in preliminary plan No. 28, and in the annexed certified tracings therefrom, and containing in extent 7 acres 3 roods and 14 perches, are the property of the Crown.

Description of Lands referred to.

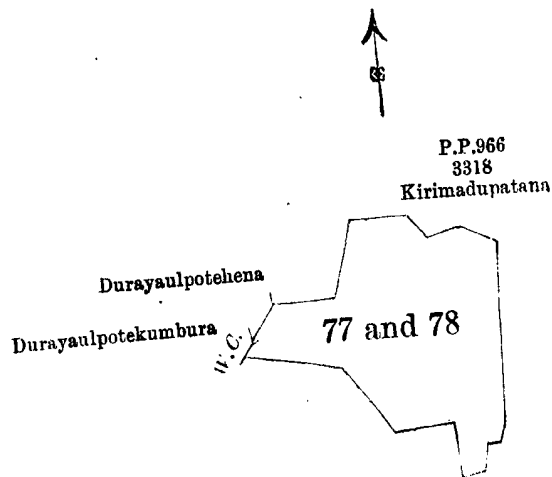
The following lots situated in the village of Moretota of the Dehiwinipalata korale of the Udukinda division, in the Province of Uva, as described in the annexed certified tracings :—

I.

Preliminary plan 28.

Lot.	Name of Land.	Extent.		
		A.	R.	P.
77	Kurundugasulpotegommana	6	0	26
78	Kurundugasulpota	0	1	2
		6	1	28

and bounded as follows : on the north, east, and south by Kirimadupatana sold by Crown to J. W. de



Scale of 8 Chains to an Inch.

Situation : Moretota village in Udukinda division of Dehiwinipalata korale.
Preliminary plan 28.

Lot.	Name of Land.			Extent.	
				A.	R. P.
77	Kurundugasulpotegommana	6	0 26
78	Kurundugasulpota	0	1 2
				6	1 28

Sheets M_{53, 54, 61, 62}⁷ and M_{5, 6, 13, 14}¹² &c.

Surveyor-General's Office,
Colombo, November 11, 1902.

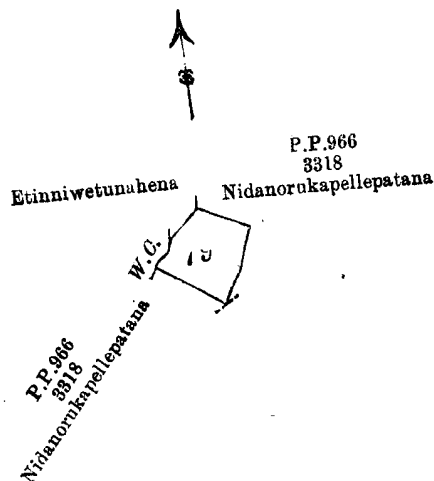
P. D. WARREN,
Assistant Surveyor-General.

Silva ; on the west by Durayaulpotakumbura claimed by Kirinde Appuhami and Durayaulpotahena claimed by Kirinde Appuhami.

II.

Lot.	Name of Land.			Extent.	
				A.	R. P.
79	Etinniwetunagommana	0	3 34

and bounded as follows : on the north and east by Nidanorukapallepatana sold by Crown to J. W. de



Scale of 8 Chains to an Inch.

Situation : Moretota village in Udukinda division of Dehiwinipalata korale.
Preliminary plan 28.

Lot.	Name of Land.			Extent.	
				A.	R. P.
79	Etinniwetunagommana	0	3 34

Sheets M_{53, 54, 61, 62}⁷ and M_{5, 6, 13, 14}¹² &c.

Surveyor-General's Office,
Colombo, November 11, 1902.

P. D. WARREN,
Assistant Surveyor-General.

Silva ; on the south by Nidanorukapallepatana *alias* Tambagalapatana sold by Crown to J. W. de
Silva ; on the west by a water-course, Etinniwetunahena claimed by Kirinde Appuhami.

III.

Preliminary plan 28.

Lot.	Name of Land.	Extent.	
		A.	R. P.
80	Etinniwetunagommana	0	1 32

and bounded as follows: on the north by Etinniwetunahena claimed by Kirinde Appuhami and



Etinniwetunahena
 80
 P.P.966
 3318
 Nidanorukapallepatana

Scale of 8 Chains to an Inch.

Situation: Moretota village in Udukinda division of Dehiwinipalata korale.

Lot.	Name of Land.	Extent.	
		A.	R. P.
80	Etinniwetunagommana	0	1 32
Sheets M _{53, 54, 61, 62} and M _{5, 6, 13, 14} &c.			

Surveyor-General's Office,
Colombo, November 11, 1902.

P. D. WARREN,
Assistant Surveyor-General.

others; on the east and south by Nidanorukapallepatana sold by Crown to J. W. de Silva; on the west by Etinniwetunahena claimed by Kirinde Appuhami and others.

Galle, June 6, 1903.

Uva S.O. 121

J. G. FRASER,
Special Officer.

Order under Section 2 of "The Waste Lands Ordinances, 1897, 1899, and 1900," declaring
Lands to be Crown Property.

In the matter of the lands commonly called or known as Mahabedda, &c., situate in the village of Halpe in the Kumbalwela korale of the Yatikinda division, in the Province of Uva, and "The Waste Lands Ordinances, 1897, 1899, and 1900."

THE notice required by section 1 of "The Waste Lands Ordinances, 1897, 1899, and 1900," having been duly published in manner prescribed by that section in respect of the above-named lands (*vide* notice No. 1,409), and no claim having been made to the said lands or to any interest therein within the period of three months from the date specified in the said notice, I, John George Fraser, Special Officer appointed under section 28 of the said Ordinances, under and by virtue of the powers vested in me in that behalf by section 2 of the said Ordinances, do hereby on this 20th day of June, 1903, order and declare that the said lands, as more fully described herein below, situate in the village of Halpe in the Kumbalwela korale of the Udukinda division, in the Province of Uva, shown as lots 31, 32, 33, and 99 in preliminary plan No. 36, and in the annexed certified tracings therefrom, and containing in extent 650 acres 2 roods and 1 perch, are the property of the Crown.

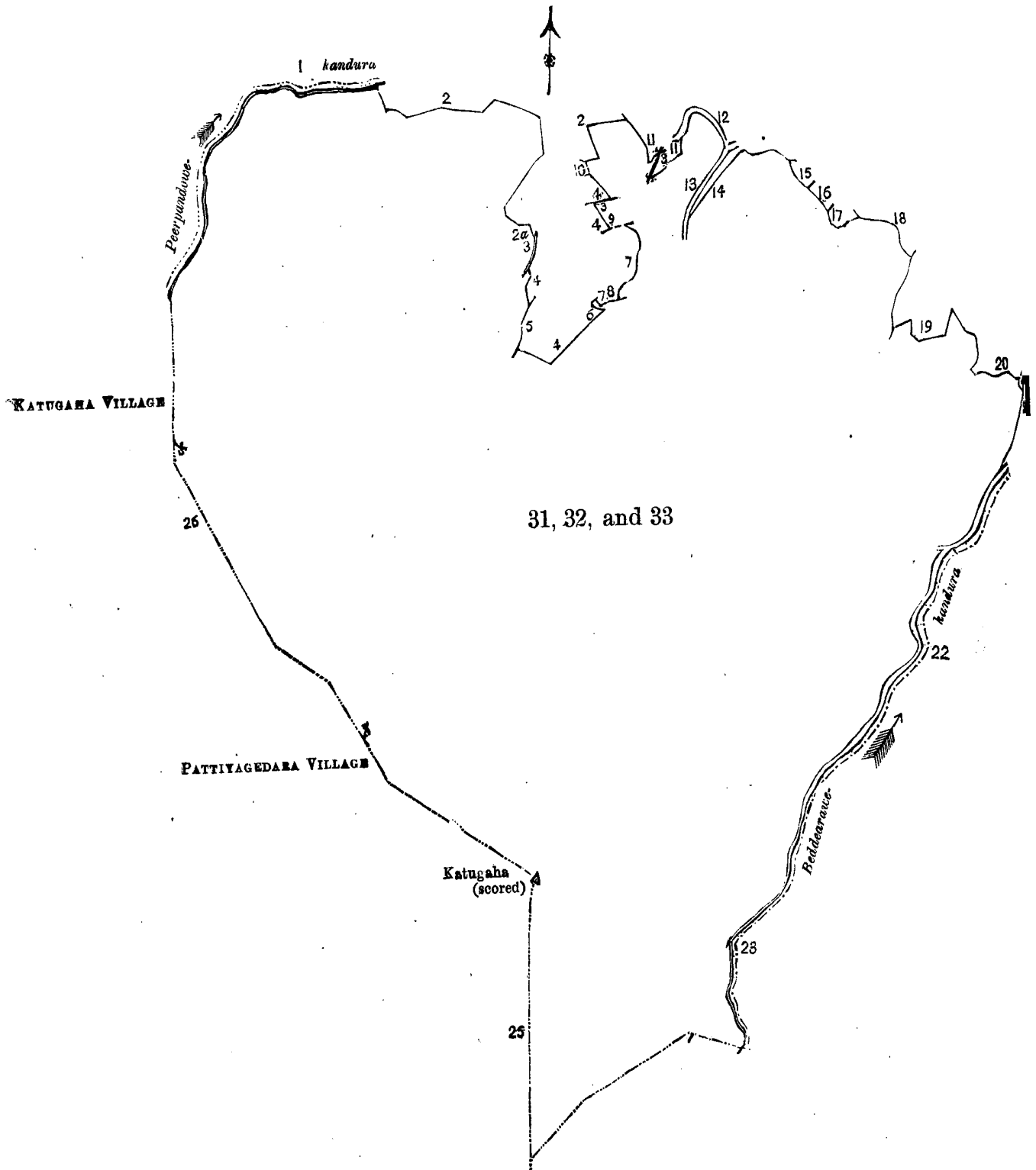
Description of Lands referred to.

The following lots situated in the village of Halpe in Kumbalwela korale of the Yatikinda division, in the Province of Uva, as described in the annexed certified tracings:—

Lot.	Name of Land.	Extent.	
		A.	R. P.
31	Mahabedda	10	1 17
32	Do.	1	0 24
33	Morabedda, Boralande-elepatanyaya	637	3 4
		649	1 5

and bounded as follows: on the north by the Peerapandowekandura, Wataliyaddehena claimed by Wataliyaddegedara Kiriya and others; the Kurundugasmadekandura, Wataliyaddehena claimed by Wataliyaddegedara Kiriya and others, an ela, Wataliyaddehena claimed by ditto, an ela, Purankumbura

claimed by K. B. Kadurugamuwa, a water-course, Purankumbura claimed by ditto, a footpath, Wataliyaddehena claimed by Wataliyaddegedara Kiriya and others, the Kurundugasmadekandura, Wataliyaddehena claimed by ditto, Wataliyaddehena claimed by K. B. Kadurugamuwa, Wataliyadde-



Scale of 16 Chains to an Inch.

Situation : Halpe village in Yatikinda divison of Kumbalwela korale.

Lot.	Preliminary plan 36.				Extent.
	Name of Land.				
31	...	Mahabedda	10 1 17
32	...	Do.	1 0 24
33	...	Morabedda, Borlande-elepatana, &c.	637 3 4
					649 1 5

Sheets M₂₀₋₂₈, M₂₁₋₂₉, M₃₆₋₄₄

Boundaries of the Block comprising Lots Nos. 31, 32, and 33 in Preliminary Plan 36.

Lot.	Name of Land.	Lot.	Name of Land.
1 ...	Peerpandowekandura	14 ...	Ela
2 ...	Wataliyaddehena	15 ...	Masnattehena
2a ...	Ela	16 ...	Masnattewatta
3 ...	Kurundugasmodekandura	17 ...	Masnattehena
4 ...	Wataliaddehena	18 ...	Ela
5 ...	Ela	19 ...	Kudagalepatanehena
6 ...	Do.	20 ...	Water-course
7 ...	Purankumbura	21 ...	Kudagalepatanehena
8 ...	Water-course	22 ...	Beddearawekandura
9 ...	Footpath	23 ...	Stream
10 ...	Wataliyaddetenna	24 ...	—
11 ...	Ulpotekumbura	25 ...	Pattiyagedera village limit
12 ...	Peerpandowekandura	26 ...	Katugaha village limit
13 ...	Mahabeddakandura		

Surveyor-General's Office,
Colombo, November 25, 1902.

P. D. WARREN,
Assistant Surveyor-General.

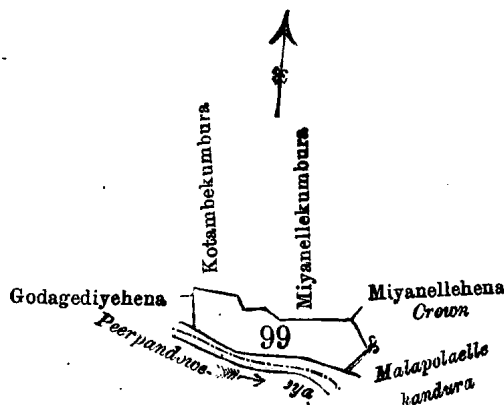
hena claimed by Wataliyaddegedara Kiriya and others, Ulpotekumbura claimed by Mulutukumbure gedara Sediris Gamarala and others, the Peerapandowekandura, the Mahabeddakandura, an ela Masnathehena belonging to Crown; on the east by Masnattewatta claimed by Masnattegedara Kiriya and others, Masnattehena claimed by Masnattegedara Ratta, an ela, Kudugalepatanehena belonging to Crown, a water-course, Kudugalepatanehena belonging to Crown, an ela, the Beddearawekandura, a stream; on the south by the village limit of Udakumbalwela; on the west by the village limit of Pattiyagedara, the village limit of Katugaha, the Peerapandowekandura.

II.

Preliminary plan 36.

Lot.	Name of Land.	Extent. A. R. P.
99 ...	Totapolaellehena ...	1 0 36

and bounded as follows: on the north by Kotambekumbura claimed by Tetille Dewaya, Miyanellekumbura claimed by Medairegedara Huduwa and others; on the east by Miyanelleehena belonging to



Scale of 8 Chains to an Inch.

Situation: Halpe village in Yatikinda division of Kumbalwela korale.

Preliminary plan 36.

Lot.	Name of Land.	Extent. A. R. P.
99 ...	Totapolaellehena ...	1 0 36

Surveyor-General's Office,
Colombo, November 28, 1902.

Sheet M₂₁₋₂₉ 12

P. D. WARREN,
Assistant Surveyor-General.

Crown, the Malapolaellekandura; on the south by the Peerapandowe-o-ya; on the west by Godagediyehena claimed by Kotombe Binduwa.

J. G. FRASER,
Special Officer.

The 20th day of June, 1903.

Uva S.O. 122

Order under Section 4, Sub-section (1), of "The Waste Lands Ordinances, 1897, 1899, and 1900,"
admitting the Lauds to be Private Property.

In the matter of the lands commonly called or known as Dombagahamademukalana, Dibbedderoddekele, Galketiyehepatana, Dombagahahenepatana, Medagodakumburekamata, Helagalketiyekele, Mawattearawegodapatana, and Manatharawehenekovilagoda, situate in the village of Kottalbedda in the Pattipola korale of the Yatikinda division, in the Province of Uva, and of "The Waste Lands Ordinances, 1897, 1899, and 1900."

WHEREAS in pursuance of section 1 of the said Ordinances it was duly notified on the 12th day of April, One thousand and Nine hundred, that if no claim to the lands commonly called or known as Dombagahamademukalana, Dibbedderoddekele, Galketiyehepatana, Dombagahahenepatana, Medagodakumburekamata, Helagalketiyekele, Mawattearawegodapatana, and Manatharawehenekovilagoda, situate in the village of Kottalbedda in the Pattipola korale of the Yatikinda division, in the Province of Uva, containing in extent 65 acres 1 rood and 32 perches, and shown as lots O 118, P 118, Q 118, G 118, B 118, N 118, F 118, E 118, C 118, D 118, and Y 117 in preliminary plan No. 1,045, and in the annexed certified tracing therefrom, was made to the Government Agent of the Province of Uva within the period of three months from the date specified in such notice, such lands would be deemed the property of the Crown and dealt with on account of the Crown (*vide* notice No. 449):

And whereas (1) Kukulege Sinno Appu of Wewita in the Rayigam korale of the Kalutara District and (2) Kukulege Harmanis Appu of Bandarawela made claim thereto, and I, John George Fraser, Special Officer appointed under section 28 of the said Ordinances, made due inquiry into such claim; I, with the consent of His Excellency the Governor, do hereby admit the claim of the said claimants to the said lands, as more fully described herein below, under section 4, sub-section (1), of the said Ordinances.

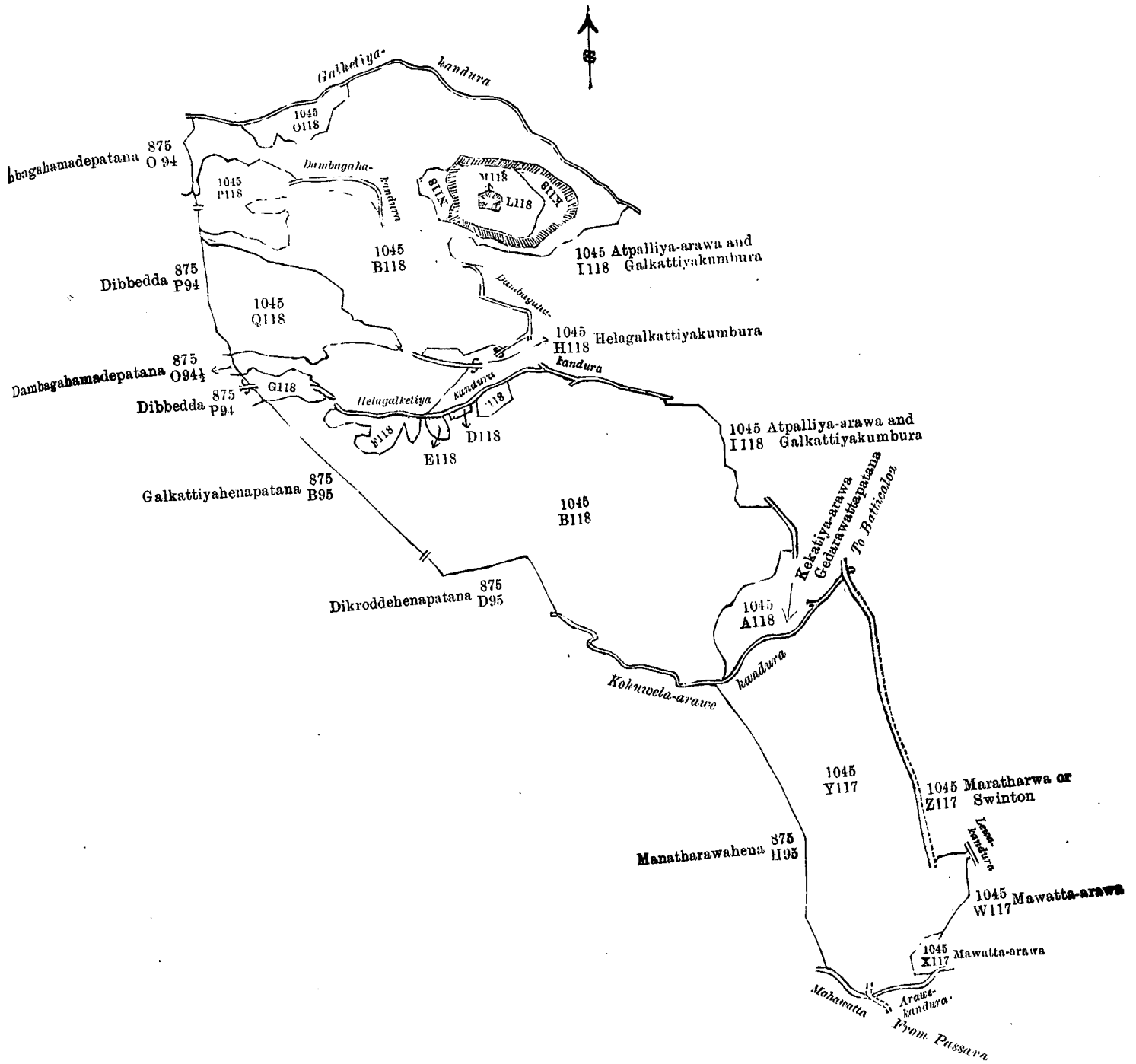
Description of the Lands referred to.

The lands commonly called or known as Dombagahamademukalana, Dibbedderoddekele, Galketiyehepatana, Dombagahahenepatana, Medagodakumburekamata, Helagalketiyekele, Mawattearawegodapatana, and Manatharawehenekovilagoda, situate in the village of Kottalbedda in the Pattipola korale of the Yatikinda division, in the Province of Uva, containing in extent 65 acres 1 rood and 32 perches, shown as lots O 118, P 118, Q 118, G 118, B 118, N 118, F 118, E 118, C 118, D 118, and Y 117 in preliminary plan No. 1,045, and in the annexed certified tracing therefrom, and bounded as follows: on the north by the Galketiyekele; on the east by Etpattiya-arawa and Galketiyekele (lot $\frac{1,045}{I 118}$) claimed by Kukulege Harmanis and Sinno Appu, the Dombagahakandura, Helagalketiyekele (lot $\frac{1,045}{H 118}$) claimed by ditto, the Helagalketiyekele, Etpattiya-arawa and Galketiyekele (lot $\frac{1,045}{I 118}$) claimed by Kukulege Harmanis and Sinno Appu, Kekatiya-arawa (lot $\frac{1,045}{A 118}$) claimed by ditto, the Kokuwela-arawekandura, Gedarawattepatana claimed by Kukulege Harmanis and Sinno Appu, a road, Marathorawa or Swinton (lot $\frac{1,045}{Z 117}$) claimed by Messrs. J. H. B. Cockburn and L. B. Moss, the Lewakandura, Mawata-arawa (lots $\frac{1,045}{W 117}$ and $\frac{1,045}{X 117}$) claimed by Kukulege Harmanis and Sinno Appu; on the south by the Mawatarawekandura, Mawatha-arawehenekovilgodapatana (lot $\frac{875}{H 95}$) claimed by Kukulege Harmanis and Sinno Appu, the Kokuwela-arawekandura, Dikroddehenepatana (lot $\frac{875}{D 95}$) claimed by Kukulege Harmanis and Sinno Appu; on the west by Galketiyehepatana (lot $\frac{875}{B 95}$) claimed by ditto, Dikbedda (lot $\frac{875}{P 94}$) claimed by ditto, Dombagahamadepatana (lot $\frac{875}{O 94\frac{1}{2}}$) claimed by ditto, Dikbedda (lots $\frac{875}{P 94}$ and $\frac{875}{O 94}$) claimed by ditto.

J. G. FRASER,
Special Officer.

The 12th day of June, 1903.

[For Tracing see page 2857]



Situation : Kottalbedda village in Pattipola korale in Yatikinda division.

Lot.	Name of Land.	Extent. A. R. P.
O 118	Dombagahamademukalana	0 2 39
P 118	Do.	2 0 28
Q 118	Do.	3 3 32
G 118	Dibbedderoddekele	0 1 30
B 118	Galkattiyahenapatana, Dombaghahenapatana	42 2 35
N 118	Medagodakumburekamata	0 1 16
F 118	Helagalkattiyekela	0 2 12
E 118	Do.	0 0 21
C 118	Do.	0 0 31
D 118	Do.	0 0 3
Y 117	Mawattearawegodapatana and Manatharawehenakovilagoda	14 0 25
<i>Lots excluded.</i>		65 1 32
Preliminary plan 1,045.		
K 118	Medagodakumburekamata	0 3 34
L 118	Medagodakumbura	1 2 32
M 118	Medagodakumburewatta	0 0 21

Surveyor-General's Office.
Colombo, May 15, 1903.

P. D WARREN,
for Surveyor-General.

Order under Section 4, Sub-section (1), of "The Waste Lands Ordinances, 1897, 1899, and 1900,"
declaring the Lands to be Crown Property.

In the matter of the lands commonly called or known as Medagamagodapatana, Paddaketuwattahena, Dombagahamadapatana, Dibbedda, Nayapitikorapatana, Galketiyekele, Galketiyehepatana, Dikroddebedda, Dikroddehepatana, and Manatharawhenkovilgodapatana, situate in the village of Kottalbedda in the Pattipola korale of the Yatikinda division, in the Province of Uva, and of "The Waste Lands Ordinances, 1897, 1899, and 1900."

WHEREAS in pursuance of section 1 of the said Ordinances it was duly notified on the Twelfth day of April, One thousand and Nine hundred, that if no claim to the lands commonly called or known as Medagamagodapatana, Paddaketuwattahena, Dombagahamadapatana, Dibbedda, Nayapitikorapatana, Galketiyekele, Galketiyehepatana, Dikroddebedda, Dikroddehepatana, and Manatharawhenkovilgodapatana, situate in the village of Kottalbedda in the Pattipola korale of the Yatikinda division, in the Province of Uva, containing in extent 129 acres and 13 perches, and shown as lots 3,021, M 94, O 94, P 94, Q 94, Z 94, A 95, B 95, C 95, D 95, and H 95 in preliminary plan No. 875, and in the annexed certified tracing therefrom, was made to the Government Agent of the Province of Uva within the period of three months from the date specified in such notice, such lands would be deemed the property of the Crown and dealt with on account of the Crown (*vide* notice No. 449):

And whereas (1) Kukulege Sinno Appu of Wewita in the Rayigam korale of the Kalutara District and (2) Kukulege Harmanis Appu of Bandarawela made claim thereto; and whereas the said claimants have withdrawn their claim to the said lands, I, John George Fraser, Special Officer appointed under section 28 of the said Ordinances, under and by virtue of the powers vested in me in that behalf by section 4 of the said Ordinances, do hereby on this 12th day of June, 1903, order and declare, under section 4, sub-section (1), of the said Ordinances, that the said lands, as more fully described herein below, are the property of the Crown.

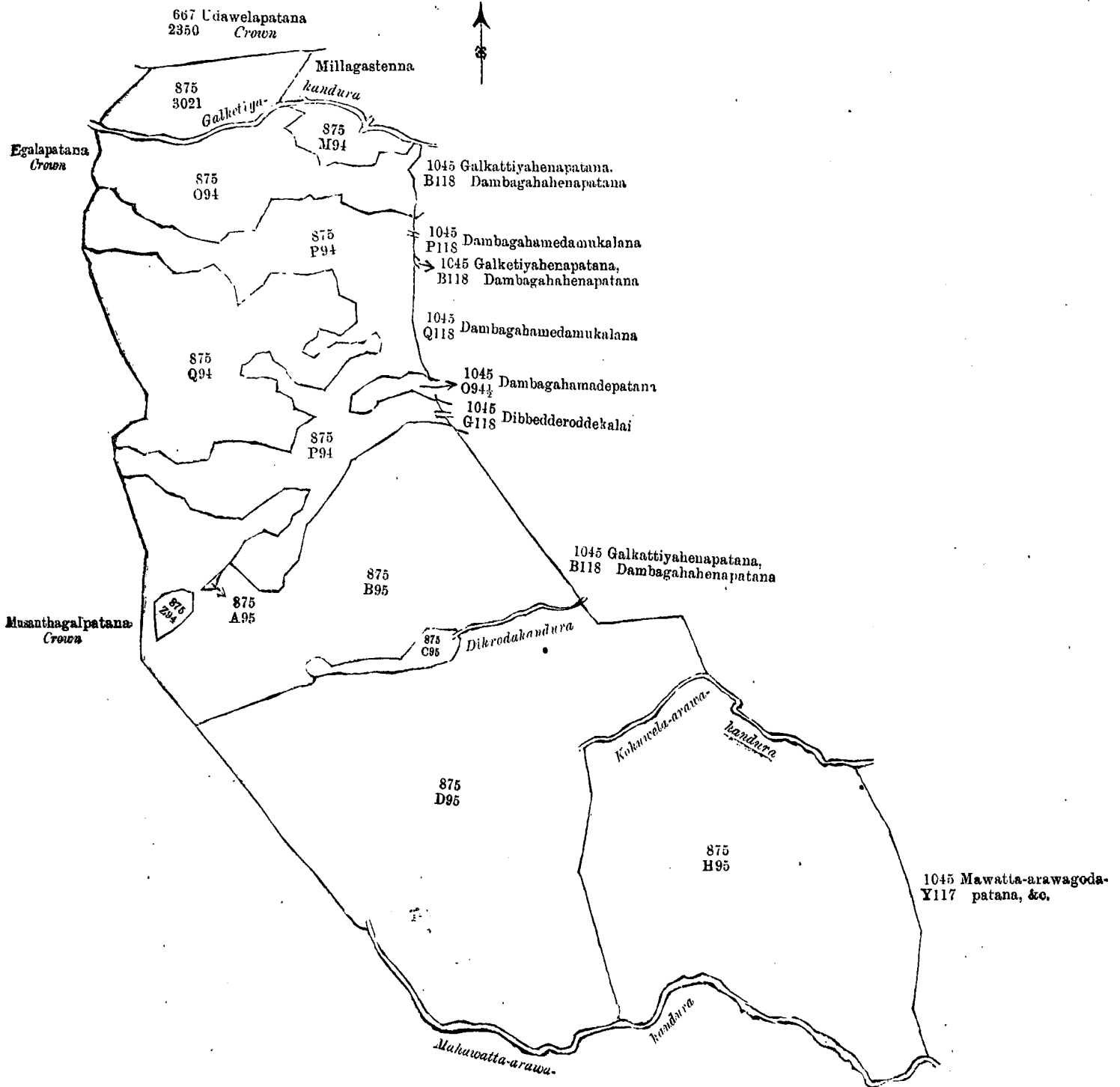
Description of the Lands referred to.

The lands commonly called or known as Medagamagodapatana, Paddaketuwattahena, Dombagahamadapatana, Dibbedda, Nayapitikorapatana, Galketiyekele, Galketiyehepatana, Dikroddebedda, Dikroddehepatana, and Manatharawhenkovilgodapatana, situate in the village of Kottalbedda in the Pattipola korale of the Yatikinda division, in the Province of Uva, containing in extent 129 acres and 13 perches, shown as lots 3,021, M 94, O 94, P 94, Q 94, Z 94, A 95, B 95, C 95, D 95, and H 95 in preliminary plan No. 875, and in the annexed certified tracing therefrom, and bounded as follows: on the north by Udawelapatana (lot⁶⁶⁷_{2,350}) belonging to Crown; on the east by Millagastenna claimed by M. S. N. D. Mohamadn Abdul Kader, the Galketiyekele, Galketiyehepatana, Dombagahadenepatana (lot^{1,045}_{B 118}) claimed by Kukulege Harmanis and Sinno Appu, Dombagahamedamukalana (lot^{1,045}_{P 118}) claimed by ditto, Galketiyehepatana and Dombagahadenepatana (lot^{1,045}_{B 118}) claimed by ditto, Dombagahamedamukalana (lot^{1,045}_{Q 118}) claimed by ditto, Dombagahamadapatana (lot^{1,045}_{O 94½}) claimed by ditto, Dibbedderoddekele (lot^{1,045}_{Q 118}) claimed by ditto, Galketiyehepatana Dombagahadenepatana (lot^{1,045}_{B 118}) claimed by ditto, the Kokuwela-arawekandura, Mawattarawegodapatanyaya (lot^{1,045}_{Y 117}) claimed by Kukulege Harmanis and Sinno Appu; on the south by the Mahawattarawekandura; on the west by Musanthagalpatana belonging to Crown, Egalapatana belonging to Crown.

The 12th day of June, 1903.

J. G. FRASER,
Special Officer.

[For Tracing see page 2859]



Situation : Kottalbedda village in Pattipola korale of Yatikinda division.

Lot.	Name of Land.	Extent. A. R. P.
3021	Medagamagodapatana	3 1 38
M 94	Paddaketuwattahena	1 1 36
O 94	Dambagahamadepatana	6 3 36
P 94	Dibbedda	15 0 23
Q 94	Niyapitikorapatana	11 2 8
Z 94	Galketiya-kele	0 1 23
A 95	Do.	0 0 6
B 95	Galketiya-henapatana	22 1 10
C 95	Dikroddehenapatana	0 3 17
D 95	Dikroddehenapatana	38 1 36
H 95	Manatharawahenekovilgodapatana	28 1 20
		<hr/>
		129 0 13

Surveyor-General's Office,
Colombo, May 15, 1903.
Uva S.O. 124

P. D. WARREN,
for Surveyor-General.

LAND SALES IN THE WESTERN PROVINCE.

AMENDED NOTICE.

No. 1,584, W. P.

Colonial Secretary's Office,
Colombo, July 8, 1903.

ON Tuesday, August 25, 1903, at 12 noon, the Hon. the Government Agent for the Western Province will put up for sale or settlement, at his office in Colombo, the under-mentioned portions of Crown Land, on the terms authorized by Government.

Lot.	Village.	Name of Land.	Description.	Extent. A. R. P.	Upset Price per Acre. Rs.
Preliminary plan 10,221. Situation—Palle pattu of Salpiti korale. Claimant—Crown.					
7506	Laxapitiya	Delgahawatta	Garden and house purchased under a Crown writ	0 1 20	800
Claimant—Merrinage Christina Fernando.					
7506½	Laxapitiya	Delgahawatta	Garden and house purchased under a Crown writ	0 0 2	200
Preliminary plan 10,219. Situation—Palle pattu of Salpiti korale. Claimant—Crown.					
7505	Moratuwella	Madangahawatta	Garden and house purchased under a Crown writ	0 0 26.75	800
Preliminary plan 10,224. Situation—Palle pattu of Salpiti korale. Claimant—Crown.					
7521	Kaldemulla	Kahatagahawatta or Madangahawatta	Garden and house purchased under a Crown writ	0 1 5.50	500
7522	Do.	do.	Reservation for road	0 0 2.50	—
7521½	Do.	do.	Crown	0 1 5.50	500
Preliminary plan 10,166. Situation—Udugaha pattu of Salpiti korale. Claimant—Crown.					
7330	Kabapola	Welehondawawala	Deniya purchased under a Crown writ	0 2 16	75
Preliminary plan 10,218. Situation—Palle pattu of Salpiti korale. Claimant—Crown.					
7504	Rawatawatta	Wattiyawatta	Garden purchased under a Crown writ	0 0 13	600

Further information respecting these lands may be obtained from the Surveyor-General, and regarding the conditions of sale from the Hon. the Government Agent, Western Province.

By His Excellency's command,

EVERARD IM THURN,
Colonial Secretary.

වෙනස්කල දන්වීමයි.

No. 1,584, W. P.

වර්ෂ 1903 ජූලි මස 8 වෙනි දින කොළඹ

මහලක්ෂ්මිකාර්යාලයේ කන්දෝරුවේදීය.

විකුණායම් දිනෙහි වංශාභිසේදි ආණ්ඩුවේ ඒජන්තලාපානියාණයේ විසින් මෙහි පහත සඳහන්වන ආණ්ඩුව සත්කම ඉඩම් ආණ්ඩුවේ නියෝගවල ප්‍රකාරයට වර්ෂ 1903 ජූලි අගෝස්තු මස 25 වෙනි දිනට අගනරුවාද 120 කොලම් කම්බේරියේදී වෙන්දේසිකර විකුණනවට කෝ නිවැරදිවට යෙදෙනවා ඇත.

සිතියම 10,221. පිහිටීම, සල්පිටිකෝරලේ පල්ලේපත්තුවේ. අයිතිකම් කියවන්න:—ආණ්ඩුව.

නං.	ගම.	ඉඩමේ නම.	අන්දම.	මහත. අ. ර. ප.	පවත්ගන්න ගණිත. රු.
7506	ලක්ෂ්මික	දෙල්ගහවත්ත	ගේ සහ වත්ත, ආණ්ඩුවේ නගකදී ගත් නාලද ඉඩම	0 1 20	800
අයිතිකම් කියවන්න:—මැරියගේ ක්‍රිස්තියා ප්‍රසාන්ද.					
7506½	එම	දෙල්ගහවත්ත	ගේ සහ වත්ත, ආණ්ඩුවේ නගකදී ගත් නාලද ඉඩම	0 0 2	200
සිතියම 10,219. පිහිටීම, සල්පිටිකෝරලේ පල්ලේපත්තුවේ. අයිතිකම් කියවන්න:—ආණ්ඩුව.					
7505	මොරටුවැල්ල	මාදන්ගහවත්ත	ගේ සහ වත්ත, ආණ්ඩුවේ නගකදී ගත් නාලද ඉඩම	0 0 26.75	800
සිතියම 10,224. පිහිටීම, සල්පිටිකෝරලේ පල්ලේපත්තුවේ. කකිගහවත්ත නොහොත් මාදන්ගහවත්ත					
7521	කන්දමුල්ල		ගේ සහ වත්ත, ආණ්ඩුවේ නගකදී ගත් නාලද ඉඩම	0 1 5.50	500
7522	එම	එම	පැරණි කැප්ල	0 0 2.50	—
7521½	එම	එම	—	0 1 5.50	500
සිතියම 10,166. පිහිටීම, සල්පිටිකෝරලේ උඩුගහවත්තුවේ.					
7330	කකපොල	වැලකොන්දේවැවල	දෙනිය, ආණ්ඩුවේ ගහකම් විකුණනවට යෙදුන ඉඩම	0 2 16	75

නො.	ගම.	ඉඩම් නම.	අන්දම.	වගන. අ. රු. ප.	පවත්ගත්ත ගණන. රු.
7504	රුවනාවස්ත	සිසියම 10,218. පිහිටි, සල්පිටිකෝරලේ පල්ලේපත්තුවේ. වටිනිමය සහ	ආණ්ඩුවෙන් හසකව ගන්නා ලද වස්ත	0 0 13	600

මෙම ඉඩම ගැණ වැඩිදුර කාරණ සර්වමාර්ජනරාජ්‍යාධිකාරීන්ගෙන්, විකිනීමේ කොන්දේසි ගැණ බස්නාහිර දිසාවේ වංශාධිපති ආණ්ඩුවේ ඒජන්ට්වරයාගෙන් ද දැනගත්ව පුළුවන.

ගරුකර උතුමානවකත්වයෙන් ආඥාලය, එවරුර්ඞි ඉම් කරත්, මහසෙනෙවරිය වර්ණ.

No. 1,587, w. p. Colonial Secretary's Office, Colombo, July 23, 1903.

ON Monday, August 31, 1903, at 12 noon, the Hon. the Government Agent for the Western Province will put up to auction, at his office in Colombo, the under-mentioned portion of Crown Land, on the terms authorized by Government.

Preliminary plan 10,109. Situation—Yatigaha pattu of Hapitigam korale. Claimant—Crown. Upset Price per Acre.

Lot.	Village.	Name of Land.	Description.	Extent. A. R. P.	Rs.
7209	Ullalapola	Puwakgaskela	Jungle	132 2 25	100

N.B.—The above lot will be put up for sale in three lots, exclusive of the hora trees which have been sold by the Forest Department. The extent will be notified at the time of sale.

Further information respecting this land may be obtained from the Surveyor-General, and respecting the conditions of sale from the Hon. the Government Agent, Western Province.

By His Excellency's command,
EVERARD IM THURN,
Colonial Secretary.

No. 1,587, w. p. වර්ෂ 1903 සහ ජූලි මස 23 වෙනි දින කොළඹ මහසෙනෙවරියාධිකාරීන්ගෙන් කන්දෝරුවේදී,

බස්නාහිර දිසාවේ වංශාධිපති ආණ්ඩුවේ ඒජන්ට්වරයාගෙන් විසින් මෙහි සහක සඳහන් වන ආණ්ඩුව සත් කක ඉඩම ආණ්ඩුවේ නියෝගවල ප්‍රකාරයට වර්ෂ 1903 සහ අගෝස්තු මස 31 වෙනි දින සහ දසු දවල් 12ට කොළඹ කවිවේදියේදී වෙන්දේසිකර විකුණනුට යොදනවා ඇත.

සිසියම 10,109. පිහිටි මහනගරයේ, ගාපිවිගමකෝරලේ. අයිතිකම් කියවනා—ආණ්ඩුව.

නො.	ගම.	ඉඩම් නම.	අන්දම.	වගන. අ. රු. ප.	පවත්ගත්ත ගණන. රු.
7209	උල්ලපොල	පුවත්තස්කැලේ	කැලේ	132 2 25	100

දැන්වීම—මෙම ඉඩම ඉඩම්කැබලි 3කට කඩා විකුණනවා ඇත, කැලෑදොරුවකින්ද මිසිස් විකුණා තිබෙන කොරගස් ඇත.

ඉඩම් කැබලිවල ගෙය විකිනීමේදී දැනුම්දෙනවා ඇත.

මෙම ඉඩම ගැණ වැඩිදුර කාරණ සර්වමාර්ජනරාජ්‍යාධිකාරීන්ගෙන්, විකිනීමේ කොන්දේසි ගැණ බස්නාහිර දිසාවේ වංශාධිපති ආණ්ඩුවේ ඒජන්ට්වරයාගෙන් ද දැනගත්ව පුළුවන.

ගරුකර උතුමානවකත්වයෙන් ආඥාලය, එවරුර්ඞි ඉම් කරත්, මහසෙනෙවරිය වර්ණ.

No. 1,588, w. p. Colonial Secretary's Office, Colombo, July 28, 1903.

ON Thursday, September 3, 1903, at 12 noon, the Assistant Government Agent for the Kalutara District will put up to auction, at the Matugama Resthouse, the under-mentioned portions of Crown Land, on the terms authorized by Government.

Preliminary plan 11,538. Village—Pelenda.

Lot.	Name of Land.	Name of Claimant.	Description.	Extent. A. R. P.	Upset Price per Acre. Rs. c.
12575	Heenatiyanowita	Crown	Owita	0 0 5	10 0
12576	Heenatiyankumbura	do.	Field	2 1 6	12 50
12577	Heenatiyanowita	do.	Owita	0 1 4	10 0
12578	Heenatiyandeniya	do.	Deniya	0 2 27	10 0
12579	Heenatiyanowita	do.	Scrub	0 1 23	10 0
12580	Do.	do.	Owita	1 0 3	10 0

Preliminary plan 5,716. Village—Kitulgoda.

Lot.	Name of Land.	Name of Claimant.	Description.	Extent. A. R. P.	Upset Price per Acre. Rs. c.
6917	Kinagastennadeniya	Crown	Field	6 0 21	10 0
6918	Do.	do.	Deniya	3 0 0	10 0
6919	Do.	do.	do.	1 0 39	10 0

Village—Mulatiyana.

Lot.	Name of Land.	Name of Claimant.	Description.	Extent. A. R. P.	Upset Price per Acre. Rs. c.
6921	Dekandedeniya	Crown	Deniya	0 3 21	10 0
6923	Akulehenadeniya	do.	do.	1 1 27	10 0
6924	Akulehenadeniya alias Kumbe-mulledeniya	do.	Field	2 1 37	10 0
6925	Dolehenalanda	do.	Jungle	2 1 21	10 0
6926	Dolehenadeniya	do.	Deniya	0 1 0	10 0

Lot.	Name of Land.	Name of Claimant.	Description.	Extent, A. R. P.	Upsat Price per Acre. Rs. c.
6927	Kondagahahena	Village—Pinnagoda. Crown	In the midst of Crown jungle to be reserved	0 3 35	—
6928	Dolehenakattiya	Village—Mulatiyana. Crown	Adjoins an exten- sive Crown forest to be reserved	0 1 15	—
Z 636	Galamaneerawa owita	Preliminary plan 2,084. Village—Wandurebbe. <i>alias</i> Wataliadda Pinnagodavitanage Siman Appu and others	Field	0 3 16	30 0
H 637	Dolelanga-arawa	Village—Pinnagoda. Pinnagodavitanage Juwanis and others	Field	0 0 38	40 0
7285	Masliaddegodanegenairakattiya	Crown	Jungle	6 3 25	10 0
7286	Masliaddegodabasairakattiya	do.	do.	10 0 26	10 0
Q 637	Dawatagaha-aswedduma	Heirs of the late J. A. Perera, Maha Mudaliyar, Colombo	Field	5 1 27	30 0
V 637	Tanayamewattabodakattiya	P. D. C. Abeykon of Kalutara	do.	2 0 31	30 0
W 637	Tanayamewatta	do.	Garden	2 2 27	40 0
X 637	Part of Tanayamawatta	do.	do.	1 2 22	40 0
7288	Gabbowilaiswanekattiya	Village—Mulatiyana. Crown	Jungle	1 0 14	10 0
7290	Gabbowiledeniya	do.	Deniya	0 2 8	10 0
12099	Tundolahena or Tiriwanakattiye- hena	Preliminary plan 11,424. Village—Latpandura. Crown	Jungle	1 2 29	500 0
12100	Do.	do.	do.	1 0 15	500 0
12101	Do.	do.	Reservation for path	0 0 10	—
Situating in the Maha pattu north of Pasdun korale east.					
5723	Mawattahenadeniya	Preliminary plan 3,269. Village—Migahatenna. Crown	Deniya	1 3 25	10 0
E 305	Hilliaddekumbura	Walagedara Sumangala Terun- nanse	Field	0 1 31	30 0
F 305	Hikgahakumburegodella	Pallokankanange Sanseris	Garden	0 1 35	50 0
I 305	Galmullekumburedakunakattiya	Walagedara Sumangala Terun- nanse	Field	0 2 21	30 0
J 305	Galmullekumburaturukattiya	Mallawa-achchi Kankanange Don Hendrick and others	do.	2 3 35	30 0
Situating in the Maha pattu south of the Pasdun korale east.					
12987	Gulanehenakattiya	Preliminary plan 11,626. Village—Botale. Crown	Jungle	0 3 5	20 0
13010	Kahatagahalanda	Preliminary plan 11,629. Village—Ihala Naragala. Crown	Jungle	1 3 13	15 0
3360	Nanaelahena	Preliminary plan 7,505. Village—Ihala Naragala. Crown	Jungle	1 2 35	20 0
3361	Kosgahawilagodella	do.	do.	1 0 17	15 0
3398	Immilahena <i>alias</i> Dolahena	Preliminary plan 7,511. Village—Retiyala. Crown	Chena	3 0 33	15 0
7810	Ketagodahena	Preliminary plan 9,107. Village—Retiyala. Pimburage Saranaris	Planted land	2 3 10	30 0
3096	Diyaganatohena	Preliminary plan 7,425. Village—Retiyala. Crown	Jungle	7 1 34	12 50
3097	Do.	Crown and Illeperuma-achchige Don Andris Gunatilaka and others	do.	0 3 0	15 0
3098	Waturanekumburepitakattiya	do.	Field	0 2 16	12 50
4980	Kotelielawaturana	Preliminary plan 3,185. Village—Ihala Karunnagoda. Crown	Low jungle	9 2 30	22 50
9286	Iriyagahadeniya	Preliminary plan 9,676. Village—Dewamulla. Crown	Deniya	1 2 5	12 50
3362	Sinakoraleyahena	Preliminary plan 7,506. Village—Dewamulla. Ratuge Tegis and another	Planted land	0 2 20	12 50
3363	Menikkepugodella	Salman Achchige Agos Appu and another	do.	1 3 11	20 0
3364	Dehigahahena	Crown and Ratuge Appu SinnoChena	do.	2 3 36	15 0
A 361	Gorakawila-aswedduma	Preliminary plan 7,417. Village—Dewamulla. Illepenna-achchige Hami Perera and others	Field	19 2 32	15 0
9255	Gonapenigalalanda	Preliminary plan 9,657. Village—Dewamulla. Crown	Chena	1 0 37	12 50
9256	Do.	do.	do.	2 0 36	12 50

Lot.	Name of Land.	Name of Claimant.	Description.	Extent. A. R. P.	Upset Price
					per Acre. Rs. c.
Preliminary plan 7,534. Village—Dewamulla.					
3443	Alubogahalanda	Don Siman Wijesekera	Garden and jungle	3 0 28	20 0
3444	Do.	do.	Open land	4 2 39	15 0
3445	Do.	Kuruppuge Juwan Appu and another	Planted land	1 2 22	30 0

Situated in the Gangaboda pattu of the Pasdun korale east.

N.B.—Lots 12,099 and 12,100 are supposed to contain plumbago. They are for sale with mining rights.

Further particulars respecting these lands may be obtained from the Surveyor-General, and respecting the conditions of sale from the Assistant Government Agent, Kalutara.

By His Excellency's command,
EVERARD IM THURN,
Colonial Secretary.

No. 1,588, W. P.

විෂි 1903 ක්වු ජුලි මස 28 වෙනි දින කොළඹ
මහසෙනෙකාරිජයන්තරයේ කන්දෝරුවෙදිය.

එකර දිස්ත්‍රික්කේ ආණ්ඩුවේ උපරිපත්කරුන්තරයේ විසින් මෙහි පහත සඳහන්වූ ආණ්ඩුව සන්තක
ඉඩම් ආණ්ඩුවේ නියෝගවලට ප්‍රකාරයට විෂි 1903 ක්වු සැරසුම් මස 3 වෙනි දින වූ මුහුර්තයේදී දවල්
12ට මතුකම් කාතායමෙදී වෙන්දේසිකර විකුණනට යෙදෙනවා දැක.

නො.	ඉඩමේ නම.	අයිතිකම් කියවනා.	අන්දම.	මහත.	
				අ. රු. ප.	රු. ග.
සිතියම 1,1538. ගම—පැලැද.					
12575	සීතපියන්ඹව්ව	රජසන්තක	ඹව්ව	0 0 5	10 0
12576	සීතපියන්කුඹුර	එම	කුඹුර	2 1 6	12 50
12577	සීතපියන්ඹව්ව	එම	ඹව්ව	0 1 4	10 0
12578	සීතපියන්දෙණිය	එම	දෙණිය	0 2 27	10 0
12579	සීතපියන්ඹව්ව	එම	පඳුර	0 1 23	10 0
12580	එම	එම	ඹව්ව	1 0 3	10 0
සිතියම 5,716. ගම—කිතුල්ගොඩ.					
697	කීනගස්තැන්ගෙදෙස	රජසන්තක	කුඹුර	6 0 21	10 0
6918	එම	එම	දෙණිය	3 0 0	10 0
6919	එම	එම	එම	1 0 39	10 0
ගම—වුලපියග.					
6921	දිනන්දෙදෙණිය	රජසන්තක	එම	0 3 21	10 0
6923	අකුලෝස්පනදෙණිය	එම	එම	1 1 27	10 0
6924	එම කොතොස් කුඹුල්ල ලදෙණිය	එම	කුඹුර	2 1 37	10 0
6925	දෙලකේතෙලක්ද	එම	කැලස	2 1 21	10 0
6926	දෙලකේතෙදෙණිය	එම	දෙණිය	0 1 0	10 0
ගම—පිත්තගොඩ.					
6927	කොන්ඩගහගේන	රජසන්තක	හහහම්	0 3 35	—
ගම—වුලපියග.					
6928	දෙලකේතෙකව්විය	රජසන්තක	එම	0 1 15	—
සිතියම 2,084. ගම—වදුරඹිව.					
Z 636	හලමානෙආරුව කො තොස් වවලියද්දෙ ඹව්ව	පිත්තගොඩවිනානගේ සිමන් අස්ස සහ තවත්	කුඹුර	0 3 16	30 0
ගම—පිත්තගොඩ.					
H 637	දෙලකආරුව	පිත්තගොඩ විනානගේ ජුවානිස් සහ තවත්	එම	0 0 38	40 0
7285	මස්ලියද්දෙතොඩ කැ ගෙනඉර කව්විය	රජසන්තක	කැලස	6 3 25	10 0
7286	එම බස්නාඉරකව්විය	එම	එම	10 0 26	10 0
Q 637	දව්වකආස්මැද්දම	කොලඹ නැසිවිය ජේ. ඒ. ප්‍රෙරු වෙනුවෙන්යේයේ උරුමකරු රයෝ	කුඹුර	5 1 27	30 0
V 637	කාතාගමවත්තගොඩ කව්විය	කමහර පි. සී. සී. අමෙකෝන්	එම	2 0 31	30 0
W637	කාතාගමවත්ත	එම	වත්ත	2 2 27	40 0
X 637	එම සන්කුවත්ත	එම	එම	1 2 22	40 0

නො.	ඉඩමේ නම.	ඉල්ලුම්කාරයා.	අන්දම.	පවත්ගත්කම	
				මහල. ගණිත.	අ. රු. ප. රු.
7288	ගල්බෝවිලඉස්වානෙ කවි	ගම—මුලවිසත.			
7290	ගල්බෝවිලදෙකිස	රජසත්තක එම	කැලස දෙකිස	1 0 14	10 0
12099	තුන්දෙලගේන නොහොත් නිර්වානකැවිසෙ	සිකියම 11,424. ගම—ලක්පදුර.			
12100	එම	රජසත්තක එම	කැලස එම	1 2 29	500 0
12101	එම	එම	පාර, ගහනම	1 0 15	500 0
				0 0 10	—
පිතිවා තිබෙන්නේ උතුරුමහපත්තුවේ නැගෙනහිර පස්දුම්කෝරලේය.					
5723	මාවතගේනෙදෙකිස	සිකියම 3,269. ගම—මීතකතැන්න.			
E 305	කිල්ලියද්දෙකුමුර	රජසත්තක මලගෙදර සුමංගල තෙරුන්	දෙකිස	1 3 25	10 0
F 305	කික්ගහකුමුරෙගොඩැල්ල	වහන්සේ	කුමුර	0 1 31	30 0
I 305	ගල්මුල්ලෙකුමුර දකුණුකවිස	පල්ලෙකන්කානන්ගේ අවුන්නරිස්	වත්ත	0 1 35	50 0
J 305	ගල්මුල්ලෙකුමුරේ උතුරු කවිස	මල්ලවතුවිසකන්කානන්ගේ දෙව් ගෙනදික් සහ තවත්	කුමුර එම	0. 2 21	30 0
				2 3 35	30 0
පිතිවා තිබෙන්නේ දකුණු මහපත්තුවේ නැගෙනහිර පස්දුම්කෝරලේය.					
12987	ගුලනෙහේනෙකවිස	සිකියම 11,626. ගම—බෝතලේ.			
13010	කහවගහලන්ද	රජසත්තක	කැලස	0 3 5	12 50
3360	නානආලගේන	සිකියම 7,505.			
3361	කොස්ගහවිලගොඩැල්ල	රජසත්තක එම	එම	1 2 35	20 0
				1 0 17	15 0
3398	ඉම්ලගේන නොහොත් දෙලගේන	සිකියම 7,511. ගම—රුවිල.			
		රජසත්තක	හේන	3 0 33	15 0
7810	කැවගොඩගේන	සිකියම 9,107. පිමුරගේ සරනේරිස්	මැවිලි ඉඩම	2 3 10	30 0
3096	දිගගත්තොටගේන	සිකියම 7,425. රජසත්තක	කැලස	7 1 34	12 50
3097	එම	එම සහ ඉලේපෙරුම ආවිච්චේ දෙව් අන්දිස් ගුනතිලක සහ තවත්	එම	0 3 0	15 0
3098	වතුරගේ කුමුරේ පිට කවිස	එම	කුමුර	0 2 16	12 50
4980	කොවිලිආල වතුරග	සිකියම 3,185. ගම—ඉහලකරන්තාගොඩ.			
		රජසත්තක	පුත්ති කැලස	9 2 30	12 50
9286	ඊරිගහනදෙකිස	සිකියම 9,676. ගම—දේවමුල්ල.	දෙකිස	1 2 5	12 50
3362	පිනකෝරලගාහේන	සිකියම 7,506. රතුගේ හේගිස් සහ තවත්	මැවිලි ඉඩම	0 2 20	12 50
3363	මැතික්කැපු ගොඩැල්ල	සලමත් ආවිච්චේ අගොස්අප්පු සහ තවත්	එම	1 3 11	20 0
3364	ඳෙතිගහගේන	රජසත්තක සහ රතුගේ අප්පු සිංහෙයා	හේන	2 3 36	15 0
A 361	ගොරකවිල අස්වැද්දුම	සිකියම 7,417. ඉලේපෙරුම ආවිච්චේ ගාමි ප්ලුර සහ තවත්	කුමුර	19 2 32	15 0
9255	ගෝනපැතිගලන්ද	සිකියම 9,657. රජසත්තක	හේන	1 0 37	12 50
9256	එම	එම	එම	2 0 36	12 50

නො.	ඉඩමේ නම.	අයිතියක් කියන්නා.	අන්දම.	මහක. අ. ර. ප.	පවත්වන්න ගනන ර. ක.
		සියයම් 7,534.			
3443	අළුබෝගහලන්ද	දෙන සිමන් විජේසේකර	වත්ත සහ කැලස	3 0 28	20 0
3444	එම	එම	සිස් බිම	4 2 39	15 0
3445	එම	කුරුපුටුගේ ජුවන්අප්පු සහ තවත්	වැවිලි ඉඩම	1 2 22	30 0

පිහිටා තිබෙන්නේ කැගෙනහිර පස්දුම්කෝරළේ ගඟබඩාඩුපත්තුවේය.

දූෂ්ටවැඩ.—12,099, 12,100, 5,708, 5,728 හහ ඉඩම්වල මිනිරන් සවිභවිම නිෂිචි.

මේ ඉඩම් ගැණ වැඩිදුර කාරණා සර්වේශර්පතරුල්ලන්තාන්සේනගන්ද, විකිනීමේ කොන්දේසි ගැණ සමහර දිස්ත්‍රික්කේ ආණ්ඩුවේ උපද්‍රව්‍යකරුන්තාන්සේනගන්ද දැනගත හැකිවේ.

කරුහර උතුමානව්තන්සේනේ ආඥාවලස,

එවරුහි ඉමි කරන්,
මහසෙක්‍රයාරිස් මමිහ.

No. 1,589, w. p.

Colonial Secretary's Office,
Colombo, July 30, 1903.

ON Thursday, September 17, 1903, at 12 noon, the Hon. the Government Agent for the Western Province will put up to settlement at the Ja-ela Resthouse, the under-mentioned portions of Crown Land, on the terms authorized by Government.

One hundred and ninety-five allotments of land situated in the Ragam pattu of the Alutkuru korale south of the Western Province.

Preliminary plan 2,922. Village—Mattumagala.

Lot.	Name of Land.	Name of Claimant.	Description.	Extent.		Fees for Certificates of Quiet Possession.
				A.	R. P.	Rs. c.
211	Dangahakumbura	Edirisurimohottigey Martina Saram and others	Field	1	2 7	6 0
212	Dangahaowita	Jayaweera-arachchigey Don Jornis Appuhami	Owita	0	0 9	3 50
213	Dangahakumbura	do.	Field	1	1 14	6 0
214	Puwakgahakumbura	Hapuarachchigey Don Jelis Appu	do.	0	2 11	3 50
215	Totapola	Crown land	Owita	0	0 38	3 50
216	Meditigahakumbura	Hapuarachchigey Don Sardiel Appuhamy and others	Field	4	1 10	13 50
217	Do.	Jayaweera-arachchigey Don Jornis Appuhamy	do.	1	1 15	6 0
218	Dangahakumbura	Edirisurimohottigey Miguel Saram	do.	4	2 11	13 50
219	Do.	Malahagey Johanis Appu	do.	0	2 38	3 50
220	Endurakumbura	Ederisurimohottigey Hendrick Saram	do.	2	0 9	8 50
221	Do.	Hapuarachchigey Don Siman Appuhamy and others	do.	5	0 31	18 0
222	Munamalgahakumbura	Wijesinha Arachchigey Bastian Perera, Notary, and others	do.	3	0 8	11 0
223	Pahorototeduakumbura	P. J. L. Vanderstraaten, Proctor	do.	0	1 33	3 50
224	Kahatagahawatta	Decerecagey Machohami	Old garden	0	3 31	3 50
225	Munamalgahakumbura	Makewetigey Paules Perera	Field	0	1 20	3 50
226	Wetakeiyagahakumbura	Jayaweera-arachchigey Don Jornis Appuhamy	do.	0	3 11	3 50
227	Kahatagahawatta	Decerecagey Machohami and Makewettigey Paules Perera	Old garden	0	1 23	3 50
228	Diulgahakumbura	Edirisurimohottigey Bastian Saram and others	Field	1	3 5	6 0
229	Attikkagahawatta	do.	Old garden	0	3 38	3 50
230	Kajugahakumbura	Decerecagey Machohami	Field	3	0 33	11 0
231	Do.	Makewetigey Johanis Perera and others	do.	0	3 5	3 50
232	Wetakeiyagahakumbura	Makewetigey Franciskoe Perera and Hapanalanagey Cornis Appu and others	do.	6	2 13	20 50
233	Kajugahakumbura	Makewittigey Nicholas Perera	do.	1	0 35	6 0
234	Madangahawatta	do.	Old garden	0	2 3	3 50
235	Do.	Hapanalanagey Lxinias Appu and others	do.	0	1 39	3 50

Lot.	Name of Land.	Name of Claimant.	Description.	Extent.		Fees for Certi-
				A.	R. P.	ficates of Quiet Possession. Rs. c.
236	Kajugahaowitakumbura	Hapanalanagey Cornis Appu and others	Field	1	2 22	6 0
237	Madangahaowita	Makewettigey Nicholas Perera	Owita	0	0 15	3 50
238	Munamal'gahakumbura	Decerecagey Machohami	Field	0	1 18	3 50
239	Madangahawatta	Makewattigey Dedrake Perera and Pannewellegey Don Christian Appuhamy	Old garden	1	0 4	6 0
240	Dangahakumbura	Edirisurimohottegey Hendrick Saram	Field	1	3 38	6 0
241	Dangahaowita	do.	Owita	0	0 29	3 50
242	Dangahakumbura	Wahaletantrigey Gopanis Appu and others	Field	0	3 38	3 50
243	Do.	Edirisurimohottegey Bastian Saram and others	do.	1	2 38	6 0
244	Do.	Meinarepitiagey Don Louis Karunaratna, Vel-vidane Arachchi, and others	do.	4	2 20	3 50
245	Dangahaowita	do.	Owita	0	3 0	3 50
246	Madangahawatta	Decerecagey Machohami	Old garden	1	1 9	6 0
247	Do.	Makewettigey Juliana Perera	do.	3	1 27	11 0
248	Madangahaowita	Makewettigey Publis Perera and Makewettigey Nicholas Perera	Owita	0	1 8	3 50
249	Halketiyakumbura	Mallecagey Lian Alwis, Mallicagey Santiago Alwis, Mallecagey Jacob Alwis, and Mallecagey Gabriel Alwis	Field	13	0 33	52 50
250	Yattetorakumbura	Welleseregey Samil Fernando and Welleseregey Tepanis Fernando	do.	1	2 20	6 0
251	Do.	Nissanga Hendrick Fernando Karunanayaka, Peace Officer	do.	0	2 16	3 50
252	Do.	Nissanga Siman Fernando and others	do.	0	1 39	3 50
253	Do.	Arumadure Raphael Fernando	do.	0	1 25	3 50
254	Do.	Nissanga Hendrick Fernando Karunanayaka, Peace Officer	do.	0	1 29	3 50
255	Do.	Nissanga Siman Fernando and others	do.	0	1 25	3 50
256	Do.	Nissanga Hendrick Fernando Karunayaka, Peace Officer	do.	0	0 24	3 50
257	Do.	do.	do.	0	0 13	3 50
258	Do.	Arumadure Raphael Fernando	do.	0	0 23	3 50
259	Do.	Kanganagey Pedro Anthony and others	do.	0	2 18	3 50
260	Do.	Endehandy Panseana Fernando and Nissanga Hendrick Fernando Peace Officer	do.	0	3 11	3 50
261	Do.	Welleseregey Samil Fernando, Annavi, and Wellasuregey Japanis Fernando	do.	0	3 18	3 50
262	Do.	Kongenegey Francina Fernando	do.	0	3 30	3 50
263	Do.	Kongenegey Francina Fernando and Pedro Anthony and others	do.	0	3 10	3 50
264	Do.	Arumadure Raphael Fernando	do.	0	1 22	3 50
265	Do.	Endehandy Panseana Fernando and others	do.	0	1 33	3 50
266	Do.	Kongenegey Pedro Anthony and others	do.	0	2 19	3 50
267	Do.	Mallicagey Santiago Allis and others	do.	1	0 21	6 0
268	Do.	Nissanga Hendrick Fernando	do.	0	2 13	3 50
269	Do.	Nissanga Nickolas Fernando and others	do.	0	2 38	3 50
270	Do.	Hettiadure Miguel Fernando and Alegiadore Paulu Fernando	do.	1	1 26	6 0
271	Do.	Attegey Juan Silva	do.	0	2 22	3 50
272	Do.	Nissanga Thomas Fernando	do.	0	2 26	3 50
273	Yattetoraowita	do.	Owita	0	0 12	3 50
274	Yattetorakumbura	Attegey Santiago Silva	Field	2	3 23	8 50
275	Do.	Nissanga Hendrick Fernando Karunanayaka Peace Officer	do.	2	3 19	8 50
276	Do.	Kongenegey Pedro Anthony	do.	1	0 4	6 0
277	Do.	Allegiadure Christian Soya	do.	1	0 20	6 0
278	Wealekumbura	Attegey Christian Silva	do.	0	2 28	3 50
279	Maragahagodella	Crown	Threshing-floor	0	0 19	—
280	Simangekumbura and Kahatagahakumbura	Hitenadura Abliena Silva Gunesekeera, Police Vidane, and others	Field	5	2 38	18 0
281	Kadjugahakumbura	Hettigey Dona Anohami	Field	27	1 9	75 30
282	Kadjugahawatta	do.	Old garden	1	0 8	6 0
283	Kadjugahawanatta	do.	do.	0	2 37	3 50

Lot.	Name of Land.	Name of Claimant.	Description.	Extent. A. R. P.	Fees for Certi-
					ficates of Quiet Possession. Rs. c.
284	Kongahawatta and Ma-	Don Johanis Vijeyegunatilake Ja-	Old garden	6 0 34	20 50
285	kulagahawatta	yasekera Appuhamy and others			
286	Kongahawatta and Ka-	Don Miguel Amerasekara Senavi-	do.	2 2 5	8 50
287	durugahawatta	ratna, Notary	do.	2 1 5	8 50
288	Kongahawatta	Gammenegey Dona Silohami and others	do.	0 1 32	3 50
289	Yonduawatta	Welleseregey Palis Fernando and others	do.	0 0 25	3 50
290	Do.	Attegey Thomas Silva, Nissanga Siman Fernando, and Welle- seregey Sarah Fernando	do.	0 2 32	3 50
291	Do.	Hitinadure Deonis Silva	do.	0 2 0	3 50
292	Do.	Konganegey Pedro Anthony and others	do.	0 0 37	3 50
293	Do.	Nissanga Andris Fernando and others	do.	0 0 23	3 50
294	Kongahawatta	Mallicagey Selestina Allis	do.	0 0 23	3 50
295	Do.	Mallicagey Pedro Allis	do.		
296	Delgahawatta	Attegey Juan Silva, Attegey Bastian Silva, and Mallicagey Selestian Alwis	do.	0 3 8	3 50
297	Do.	Welleseregey Santiago Fernando and others	do.	0 3 1	3 50
298	Higgahawatta	Arumadure Raphael Fernando	do.	0 2 19	3 50
299	Do.	Nissanga Nicholas Fernando and others	do.	0 2 9	3 50
300	Do.	Nissanga Siman Fernando	do.	0 1 29	3 50
301	Do.	Nissanga Thomas Fernando	do.	0 1 34	3 50
302	Do.	Alegiadure Christian Soyza	do.	0 2 14	3 50
303	Do.	Nissanga Domingo Fernando and others	do.	0 1 9	3 50
304	Do.	Nissanga Hendrick Fernando Karunanayaka, Peace Officer	do.	0 1 25	3 50
305	Do.	Nissanga Thomas Fernando and Nissanga Agustina Fernando	do.	0 0 27	3 50
306	Do.	Welleseregey Surah Fernando and others	do.	0 0 28	3 50
307	Talagahawatta	Welleseregey Anthony Fernando	do.	0 0 24	3 50
308	Do.	Welleseregey Samil Fernando, Annavi, and Welleseregey Tepanis Fernando	do.	0 1 23	3 50
309	Do.	Hettiadure Miguel Fernando	do.	0 0 34.50	3 50
310	Talagahawatta and Kahatagahawatta	Nissanga Hendrick Fernando	do.	0 3 35	3 50
311	Talagahawatta	Attegey Jornis Silva and Malle- cagey Selestina Allis	do.	0 2 1.50	3 50
312	Do.	Atnawellegey Gabriel Fernando	do.	0 0 36	3 50
313	Do.	Welleseregey Thomas Fernando	do.	0 0 37	3 50
314	Do.	Welleseregey Jacob Fernando, Annavi	do.	0 1 5	3 50
315	Kahatagahawatta	Welleseregey Manuel Fernando	do.	0 1 23	3 50
316	Siembalagahawatta	Wellesurigeey Tepanis Fernando	do.	0 3 34	3 50
317	Katakalahawatta	Endehandy Ponseana Fernando	do.	0 1 33	3 50
318	Kahatagahawatta	Welleseregey Abliena Fernando	do.	0 1 23	3 50
319	Do.	Hitinadure Selestina Silva	do.	0 1 24	3 50
320	Katakalahawatta	do.	do.	0 0 30	3 50
321	Kahatagahawatta	Hitinadure Selestina Silva, Hitina- dure Juan Silva, and Mawattegey Agustina Fernando	do.	0 1 27.50	3 50
322	Siembalagahawatta	Welleseregey Thomas Fernando and others	do.	0 3 19.75	3 50
323	Do.	Welleseregey Thomas Fernando	do.	0 0 21.25	3 50
324	Do.	Hitinadure Selestina Silva	do.	0 1 5.50	3 50
325	Do.	Mallicagey Lien Allis, Arachchi	do.	0 1 15.75	3 50
326	Do.	Hitinadure Selestina Silva and others	do.	0 2 18.50	3 50
327	Kongahawatta	Attenayeke Kelamenti Fernando	do.	1 0 14	6 0
328	Do.	Mallicagey Pedro Allis	do.	0 3 24	3 50
329	Do.	Nissanga Philippu Fernando and others	do.	0 1 18.50	3 50
330	Do.	Welleseregey Anthony Fernando and others	do.	0 1 23	3 50
331	Do.	Mawittigeey Agustina Fernando and others	do.	0 0 29	3 50
332	Telebegahawatta	Attegey Thomas Silva, Nissanga Siman Fernando, and Wellesere- gey Sarah Fernando	do.	0 0 34.25	3 50
333	Do.	Nissanga Andris Fernando	do.	0 1 36.50	3 50
334	Kongahawatta	Hettiadure Anthony Fernando	do.	0 0 23	3 50

Lot.	Name of Land.	Name of Claimant.	Description.	Extent, A. R. P.	Fees for Certi-
					ficates of Quiet Possession, Rs. c.
333	Telembagahawatta	Hettiadure Anthony Fernando and Nissanga Hendrick Fernando, Peace Officer	Old garden	0 1 14.50	3 50
334	Do.	Kongenegey Pedro Anthony and others	do.	0 1 13.25	3 50
335	Do.	Kongenegey Francina Fernando and others	do.	0 1 14.25	3 50
336	Do.	Kongenegey Pedro Anthony and others	do.	0 1 21.50	3 50
337	Do.	Attegey Miguel Silva	do.	0 1 2.50	3 50
338	Kongahawatta	Wijeyemanegey Denis Fernando	do.	0 1 20.50	3 50
339	Do.	Chandradura Bastian de Silva and others	do.	0 1 13.25	3 50
340	Do.	Welleseregey Manuel Fernando Gurunanse and others	do.	0 0 37	3 50
341	Do.	Nissanga Selestina Fernando and others	do.	0 0 23	3 50
342	Bogahawatta	Chandradura Bastian de Silva and others	do.	0 3 26	3 50
343	Kongahawatta	Hitinadure Andris Silva and others	do.	0 0 18.50	3 50
344	Siembalagahawatta	Hitinadure Selestina Silva and others	do.	0 0 25.50	3 50
345	Bogahawatta	Atmedelegey Palona Fernando	do.	0 1 12	3 50
346	Do.	Attegey Andris Silva	do.	0 1 12	3 50
347	Kongahawatta	Chandradura Bastian de Silva and others	do.	0 1 34	3 50
348	Do.	Hettiadure Anthony Fernando	do.	0 0 38	3 50
349	Do.	Chandradura Bastian de Silva and others	do.	0 1 4.50	3 50
350	Ketakalagahawatta	Hitinadura Selestina Silva and others	do.	0 0 38.75	3 50
351	Do.	Welleseregey Thomas Fernando and others	do.	0 1 30.75	3 50
352	Do.	Kongenegey Pedro Anthony	do.	0 1 27.50	3 50
353	Kahatagahawatta	Nissanga Hendrick, Peace Officer, and Alegeadura Palona Fernando	do.	0 1 13	3 50
354	Talagahawatta	Welleseregey Jacob Fernando, Annavi	do.	0 0 34	3 50
355	Do.	Kongenegey Pedro Anthony and others	do.	0 1 0	3 50
356	Do.	Endahandy Ponseana Fernando and others	do.	0 0 10	3 50
357	Do.	Nissanga Hendrick Fernando Karunanayaka, Peace Officer, and others	do.	0 0 22	3 50
358	Do.	Welleseregey Samil Fernando, Annavi, and Welleseregey Tepanis Fernando	do.	0 0 30	3 50
359	Do.	Kongenegey Pedro Anthony and others	do.	0 0 12	3 50
360	Do.	Welleseregey Tepanis Fernando and others	do.	0 0 37	3 50
361	Do.	Welleseregey Thomas Fernando	do.	0 0 24	3 50
362	Do.	Nissanga Hendrick Fernando Karu- nanayaka, Peace Officer	do.	0 0 31	3 50
363	Do.	Hittiadure Miguel Fernando	do.	0 0 22	3 50
364	Bangalawawatta	Hitinadura Mathes Silva and Maha- duragey Silvestry Fernando	do.	1 3 9	6 0
365	Etebagahawatta	Mallicagey Jacob Allis	do.	0 1 35	3 50
366	Do.	Nissanga Marthinoe Mendis, Annavi	do.	0 1 22	3 50
367	Do.	Attegey Jornis Silva and Aruma- dura Selestina Fernando	do.	0 0 37	3 50
368	Alubogahawatta	Arumadura Raphael Fernando and others	do.	0 1 34	3 50
369	Meelagahawatta	Welleseregey Thomas Fernando	do.	1 2 12	6 0
370	Kahatagahawatta	Moregodegey Marthalis Pientoe, Registrar	do.	0 1 17	3 50
371	Do.	Welleseregey Jacob Fernando, Annavi	do.	2 0 11.50	8 50
372	Delgahawatta	Welleseregey Bastian Fernando	do.	0 3 35.50	3 50
373	Do.	Nissanga Rubel Mendis, Annavi	do.	1 0 31	6 0
374	Wakedekumbura	Endahandy Juan Fernando and Endahandy Francisco Fernando	Field	1 0 30	6 0
375	Kahatagahawatta	Nissanga Hendrick Fernando Karu- nanayaka, Peace Officer	Old garden	0 1 30	3 50
376	Kongahawatta	Ettagey Anastasia Silva	do.	0 3 4.75	3 50
377	Do.	Welleseregey Jacob Fernando, Annavi	do.	0 1 22	3 50
378	Kongahawatta	Kongenegey Marsel Anthony and others	do.	0 1 13.50	3 50

Lot.	Name of Land.	Name of Claimant.	Description.	Extent. A. R. P.	Fees for Certi-
					icates of Quiet Possession. Rs. c.
379	Paleawatta	Attegey Juan Silva	Old garden	0 2 4	3 50
380	Kongahawatta	Malleceygey Adrian Allis, late Arachchi	do.	0 1 38-25	3 50
381	Simangekumburaowita	Malleceygey Lian Allis and Attegey Juan Silva	Owita	0 0 14	3 50
382	Simangekumburaowita and Kahatagahaowita	Hitinadura Abliena Silva Gunasekera, Police Vidane, and others	do.	0 2 7-50	3 50
383	Simangekumbura	Malleceygey Lian Allis and Attegey Juan Silva	Field	0 2 36	3 50
384	Do.	Malleceygey Francisco Allis	do.	1 1 12	6 0
385	Leanemullawatta	Malleceygey Lean Allis and Malleceygey Jacob Allis Gurunanse	Old garden	0 1 38	3 50
386	Do.	Malleceygey Francisco Allis	do.	1 0 32	6 0
387	Do.	Attegey Anattana Silva	do.	0 0 5	3 50
388	Do.	Dingia	do.	0 0 29	3 50
389	Kahatagahawatta	Wellesirigegey Jacob Fernando, Annavi	do.	0 1 25-50	3 50
390	Ambagahawatta	Nissanga Marthina Mendis, Annavi and others	do.	0 2 17-50	3 50
391	Do.	Attegey Juan Silva	do.	0 3 20	3 50
392	Do.	Welleseregey Tepanis Fernando	do.	1 0 15	6 0
393	Kongahawatta and Paragahawatta	Malleceygey Abraham Allis	do.	1 1 35	6 0
394	Millagahawatta	Attegey Juan Silva	do.	0 3 15	3 50
395	Do.	Malleceygey Adrian Allis, late Arachchi	do.	1 2 13-50	6 0
396	Arulugahakumbura	Gammenegey Dona Selahami and Sanne Thamby	Field	2 1 24	8 50
397	Arulugahawatta	do.	Old garden	0 1 14-50	3 50
398	Madugahawatta	do.	do.	1 2 9	6 0
399	Leanemullewatta	Mepagegey Elias Perera and others	do.	0 3 10	3 50
400	Leanemulleowita	do.	Owita	0 1 13-50	3 50
401	Leanemullekumbura	do.	Field	3 0 9	11 0
402	Leanemullewatta	do.	Old garden	0 2 37	3 50
403	Megahawatta	Meinarepetiagey Don Louis Karunaratne, Vev-vidane Arachchi	do.	0 2 17-25	3 50
404	Megahaowita	Do.	Owita	0 1 21	3 50
405	Megahawatta	Meinarepetiagey Don Agonis Appuhami and others	Old garden	1 1 5	6 0

Certificates of quiet possession will be issued to the present claimants of these lands on payment of the fees noted against lots. The fees due must be paid on the day of settlement itself. When two or more lots are adjoining each other and are claimed by the same claimant, one certificate will be issued on application.

Further information respecting these lands may be obtained from the Surveyor-General, and regarding the conditions of sale from the Hon. the Government Agent, Western Province.

By His Excellency's command,
EVERARD IM THURN,
Colonial Secretary.

No. 1,589, W. P.

වමී 1903 ස්වල්ප ලිපි මස 30 වෙනි දින කොලඹ මහසෙසුකාරි සඳහා කටයුතු කරන ලදී.

බස්නාහිර දිසාවේ වංශාධිපති ආණ්ඩුවේ ඒජන්ට්වරුන්ගේ මසින් ලේඛි පහත සඳහන්වන ආණ්ඩුව සහ නිකාම ආණ්ඩුවේ නියෝගවල ප්‍රකාරව වමී 1903 ස්වල්ප සැපයුම මස 17 වෙනි දින ව්‍යාප්තියක් දැමීමට සැලසුම් කරන ලදී. මෙහි දී වෙනස් කිරීමක් සඳහන් නොවේ.

බස්නාහිර දිසාවේ දකුණු ආණ්ඩුකරුණේ රාමම්පත්තුවේ පිහිටා තිබෙන බිම්කැබලි: 195.

පිහිටීම 2,922. ගම—වත්තමගල.

සහතික පත්‍රය සටහන

නො.	ඉඩමේ නම.	අයිතිකම් කියවන්නා.	අත්දම.	මහත. අ. රු ප.	පුතු මුදල. රු. ග.
211.	දන්ගහකුමුර	ජී. මර්නිනා සරම් සහ තවත්	කුමුර	1 2 7	6 0
212	දන්ගහකුමුර	ජී. දෙව් රේරනිස් අප්පුහාමි	බිවට	0 0 9	3 50
213	දන්ගහකුමුර	එම	කුමුර	1 1 14	6 0
114	පුවත්ගහකුමුර	එච්. දෙව් ජීලිස් අප්පුහාමි	එම	0 2 11	3 50
215	කොට්ටෙල	ආණ්ඩුව	බිවට	0 0 38	3 50
216	බිහිනිගහකුමුර	එච්. දෙව් සර්දිගෙල් අප්පුහාමි සහ තවත්	කුමුර	4 1 10	13 50
217	එම	ජී. දෙව් රේරනිස් අප්පුහාමි	එම	1 1 15	6 0
218	දංගහකුමුර	ජී. මිගෙල් සරම්	එම	4 2 11	13 50
219	එම	ජී. මිගෙල් සරම්	එම	0 2 38	3 50

නො.	ඉඩමේ නම.	අයිතිකම් කියවතො.	අන්දම.	මහත.		සැකිකටයු		
				අ. රු. ප.	පුතු මුදල	කට ලෙව්ස		
						රු. ශ.		
220	ඉදුරකුඹුර	ජී. හෙන්ද්‍රික් සරම්	කුඹුර	2	0	9	8	50
221	එම	එච්. දෙව් සිමන් අප්පහාමි සහ තවත්	එම	5	0	31	18	0
222	මුතලේගහකුඹුර	ඩබ්ලිව්. බස්නියන් පෙරේරා සහ නොහාරිස් සහ තවත්	එම	3	0	8	11	0
223	පාහොරනතුඩුවකුඹුර	පී. ජේ. ඇල්. වැන්ඩර්ස්ට්‍රාවන් පෙරකඳුරු මහත්මයා	එම	0	1	33	3	50
224	කහවගහවත්ත	ඩී. මව්වොහාමි	පරන වගාව	0	3	31	3	50
225	මුතලේගහකුඹුර	ඇම්. පව්ලිය පෙරේරා	කුඹුර	0	1	20	3	50
226	වැටකෙයිගහකුඹුර	ජේ. දෙව් ජොර්නිස් අප්පහාමි	එම	0	3	11	3	50
227	කහවගහවත්ත	ඩී. මව්වොහාමි සහ ඇම්. පව්ලිය පෙරේරා	පරන වගාව	0	1	23	3	50
228	දිබුල්ගහකුඹුර	ජී. බස්නියන් සරම් සහ තවත්	කුඹුර	1	3	5	6	0
229	අවිච්ඡිකහවත්ත	එම	පරන වත්ත	0	3	38	3	50
230	කපුගහකුඹුර	ඩී. මව්වොහාමි	කුඹුර	3	0	33	1	0
231	එම	ඇම්. ගොහානිස් පෙරේරා සහ තවත්	එම	0	3	5	3	50
232	වැටකෙයිගහකුඹුර	ඇම්. ප්‍රාන්සිස්කා පෙරේරා සහ එච්. කොර්නිස් අප්පහාමි සහ තවත්	එම	6	2	13	20	50
233	කපුගහකුඹුර	ඇම්. නිකලස් ප්‍රේරා	කුඹුර	1	0	35	6	0
234	මාදන්ගහවත්ත	එම	පරන වගාව	0	2	3	3	50
235	එම	එච්. ලුච්චිස් අප්පහාමි සහ තවත්	එම	0	1	39	3	50
236	කපුගහකුඹුර	එච්. කොර්නිස් අප්පහාමි සහ තවත්	කුඹුර	1	2	22	6	0
237	මාදන්ගහකුඹුර	ඇම්. නිකලස් ප්‍රේරා	ඔව්ව	0	0	15	3	50
238	මුතලේගහකුඹුර	ඩී. මව්වොහාමි	කුඹුර	0	1	18	3	50
239	මාදන්ගහවත්ත	ඇම්. ප්‍රාන්සිස්කා පෙරේරා සහ ජී. දෙව් ක්‍රිස්තියාන අප්පහාමි	පරන වගාව	1	0	4	6	0
240	අන්ගහකුඹුර	ජී. හෙන්ද්‍රික් සරම්	කුඹුර	1	3	38	6	0
241	අන්ගහකුඹුර	එම	ඔව්ව	0	0	29	3	50
242	අන්ගහකුඹුර	ඩබ්ලිව්. හොප්කින්ස්	කුඹුර	0	3	38	3	50
243	එම	ජී. බස්නියන් සරම් සහ තවත්	එම	1	2	38	6	0
244	එම	ඇම්. දෙව් ලුච්චිස් සරානාරත්න වෙල්විද්‍යාගාරවිච්චි සහ තවත්	එම	4	2	20	13	50
245	අන්ගහකුඹුර	එම	ඔව්ව	0	3	0	3	50
246	මාදන්ගහවත්ත	ඩී. මව්වොහාමි	පරන වගාව	1	1	9	6	0
247	එම	ඇම්. ජ්‍යෙෂ්ඨාප්‍රේරා	එම	3	1	27	11	0
248	මාදන්ගහකුඹුර	ඇම්. පව්ලිය ප්‍රේරා සහ ඇම්. නිකලස් ප්‍රේරා	ඔව්ව	0	1	8	3	50
249	කපුකැව්ගහකුඹුර	ඇම්. ලියන් අල්විස් සහ තවත්	කුඹුර	13	0	38	52	50
250	උච්චෙතොරකුඹුර	ඩබ්ලිව්. සාමෙල් ප්‍රනාන්දු සහ තවත් කෙනෙක්	එම	1	2	20	6	0
251	එම	ඇන්. හෙන්ද්‍රික් ප්‍රනාන්දු කරුනානා සහ පිස්මිසර	එම	0	2	16	3	50
252	එම	ඇන්. සිමන් ප්‍රනාන්දු සහ තවත්	එම	0	1	39	3	50
253	එම	ඒ. රජිසෙල් ප්‍රනාන්දු	එම	0	1	25	3	50
254	තත්තොරකුඹුර	ඩී. එච්. ඩී. කරුණානාසක පිස්මිසර	එම	0	1	29	3	50
255	එම	ඇන්. සිමන් ප්‍රනාන්දු සහ තවත්	එම	0	1	25	3	50
256	එම	ඇන්. එච්. ප්‍රනාන්දු කරුනානා සහ පිස්මිසර	එම	0	0	24	3	50
257	එම	එම	එම	0	0	13	3	50
258	එම	ඒ. රජිසෙල් ප්‍රනාන්දු	එම	0	0	23	3	50
259	එම	කේ. ජේදුරු අත්තෝනි සහ තවත්	එම	0	2	18	3	50
260	එම	ජී. පත්සියනා ප්‍රනාන්දු සහ තවත් කෙනෙක්	එම	0	3	11	3	50
261	එම	ඩබ්ලිව්. සාමෙල් ප්‍රනාන්දු අත්තෝනි සහ තවත් කෙනෙක්	එම	0	3	18	3	50
262	එම	කේ. ප්‍රනාන්දු ප්‍රනාන්දු	එම	0	3	30	3	50
263	එම	ජේදුරු අත්තෝනි සහ තවත්	එම	0	3	10	3	50
264	එම	ඒ. රජිසෙල් ප්‍රනාන්දු	එම	0	1	22	3	50
265	එම	ජී. පත්සියනා ප්‍රනාන්දු සහ තවත්	එම	0	1	33	3	50
266	එම	කේ. ජේදුරු අත්තෝනි සහ තවත්	එම	0	2	19	3	50
267	එම	ඇම්. සන්තීනාගු අල්විස් සහ තවත්	එම	1	0	21	6	0
268	එම	ඇන්. හෙන්ද්‍රික් ප්‍රනාන්දු	එම	0	2	13	3	50
269	එම	ඇන්. නිකලස් ප්‍රනාන්දු සහ තවත්	එම	0	2	38	3	50
270	එම	එච්. මෙල් ප්‍රනාන්දු සහ තවත් කෙනෙක්	එම	1	1	26	6	0

නො.	ඉඩමේ නම.	අයිතියම කීයන්තා.	අත්දම.	මගක.		සහතික පත්‍රය
				අ. රු. ප.	රු. ණ.	ප්‍රදා මුදල.
271	ගන්තොරකුඹුර	ඒ. ජුවන් සිල්වා	කුඹුර	0	2 22	3 50
272	එම	ඇ.ව. තොමස් ප්‍රනාන්දු	එම	0	2 26	3 50
273	කැව්වෙතොරකුඹුව	එම	ඕවුව	0	0 12	3 50
274	කැව්වෙරකුඹුර	සී. සන්තියාගු සිල්වා	කුඹුර	2	3 23	8 50
275	එම	ඇ.ව. ඒ. ජී. කරුණාභායක සිංඛසිර	එම	2	3 19	8 50
276	එම	කේ. ජේදුරු අත්තෝනි	එම	1	0 4	6 0
277	එම	ඒ. ක්‍රිස්තියන් සොයිසා	එම	1	0 20	6 0
278	වෙලකුඹුර	ක්‍රිස්තියන් සිල්වා	එම	0	2 28	3 50
279	මාරගතොකාඩැල්ල	ආණ්ඩුව	කමත	0	0 19	—
280	සිමන්තේකුඹුර, කහව ගහකුඹුර	අබ්දුලාහ් ඉබ්‍රහිම් සහ තවත්	කුඹුර	5	2 38	18 0
281	කපුතකුඹුර	එම්. ජයවර්ධන	එම	27	1 9	75 30
282	කපුතකවත්ත	එම	පරන මහාව	1	0 8	6 0
283	කපුතකවත්ත	එම	එම	0	2 37	3 50
284	කෝත්තකවත්ත සහ මාකුලගහවත්ත	දෙනි ජේතානිස් විජේගුණතිලක සහ තවත්	එම	6	0 34	20 50
285	කෝත්තකවත්ත සහ කදුරුගහවත්ත	සී. අමරසේකර තොකාරිස්	එම	2	2 5	8 50
286	කෝත්තකවත්ත	ඒ. ජයවර්ධන විලෝකාමි සහ තවත්	එම	2	1 5	8 50
287	ගොන්දුවෙවත්ත	ඩබ්ලිව්. පැරිස් ප්‍රනාන්දු සහ තවත්	එම	0	1 32	3 50
288	එම	ඒ. තොමස් සිල්වා සහ තවත්	එම	0	0 25	3 50
289	එම	එම්. දිසානායක සිල්වා	එම	0	2 32	3 50
290	එම	කේ. ජේදුරු අත්තෝනි සහ තවත්	එම	0	2 0	3 50
291	එම	ඇ.ව. අනුදිප් ප්‍රනාන්දු සහ තවත්	එම	0	0 37	3 50
292	කෝත්තකවත්ත	ඇම්. සෙලේසියා අල්ලිස්	එම	0	0 23	3 50
293	එම	ඇම්. ජේදුරු අල්ලිස්	එම	0	0 23	3 50
294	දෙල්ගහවත්ත	ඒ. ජුවන් සිල්වා සහ තවත්	එම	0	3 8	3 50
295	එම	ඩබ්ලිව්. සන්තියාගු ප්‍රනාන්දු සහ තවත්	එම	0	3 1	3 50
296	සිත්තකවත්ත	ඒ. රජිවෙල් ප්‍රනාන්දු	එම	0	2 19	3 50
297	දෙල්ගහවත්ත	ඇ.ව. නිකුලස් ප්‍රනාන්දු සහ තවත්	එම	0	2 9	3 50
298	එම	ඇ.ව. සිමන් ප්‍රනාන්දු	එම	0	1 29	3 50
299	එම	ඇ.ව. තොමස් ප්‍රනාන්දු	එම	0	1 34	3 50
300	එම	ඇ.ව. බ්‍රිමන්දු ප්‍රනාන්දු සහ තවත්	එම	0	2 14	3 50
301	එම	එම	එම	0	1 9	3 50
302	එම	ඇ.ව. හෙන්රික් ප්‍රනාන්දු	එම	0	1 25	3 50
303	එම	ඇ.ව. තොමස් ප්‍රනාන්දු සහ තවත් කෙනෙක්	එම	0	0 27	3 50
304	එම	ඩබ්ලිව්. සාග්‍ර ප්‍රනාන්දු සහ තවත්	එම	0	0 28	3 50
305	එම	ඩබ්ලිව්. අත්තෝනි ප්‍රනාන්දු	එම	0	0 24	3 50
306	භාලගහවත්ත	ඩබ්ලිව්. සාමිල් ප්‍රනාන්දු	එම	0	1 23	3 50
307	එම	හේ. ප්‍රනාන්දු	එම	0	0 34.50	3 50
308	කලගහවත්ත කොහොන් කහවගහවත්ත	ඇම්. එම්. ප්‍රනාන්දු	එම	0	3 35	3 50
309	කලගහවත්ත	ඒ. ජේරනිස් සිල්වා	එම	0	2 1.50	3 50
310	එම	ඒ. අනුජයල්	එම	0	0 36	3 50
311	එම	ඩබ්ලිව්. තෝමස් ප්‍රනාන්දු	එම	0	0 37	3 50
312	එම	ඩබ්ලිව්. ජේකබ් ප්‍රනාන්දු අත්තෝනි	එම	0	1 5	3 50
313	කහවගහවත්ත	ඩබ්ලිව්. මානුසේල් ප්‍රනාන්දු	එම	0	1 23	3 50
314	සියම්ලාගහවත්ත	ඩබ්ලිව්. තෙජානිස් ප්‍රනාන්දු	එම	0	3 34	3 50
315	කැව්කැලගහවත්ත	ඒ. පොත්සියා ප්‍රනාන්දු	එම	0	1 33	3 50
316	එම	ඩබ්ලිව්. අලවිතා ප්‍රනාන්දු	එම	0	1 23	3 50
217	එම	එම්. සෙලේසියා සිල්වා	එම	0	1 24	3 50
318	එම	එම	එම	0	0 30	3 50
319	කහවගහවත්ත	එම්. සෙලේසියා සිල්වා සහ තවත්	එම	0	1 27.50	3 50
320	සියම්ලාගහවත්ත	ඩබ්ලිව්. තෝමස් ප්‍රනාන්දු සහ තවත්	එම	0	3 19.75	3 50
321	එම	ඩබ්ලිව්. තෝමස් ප්‍රනාන්දු	එම	0	0 21.25	3 50
322	එම	එම්. සෙලේසියා සිල්වා	එම	0	1 5.50	3 50
323	එම	ඇම්. අල්ලිස් ආරච්චි	එම	0	1 15.75	3 50
324	එම	එම්. සෙලේසියා සිල්වා සහ තවත්	එම	0	2 18.50	3 50
325	කෝත්තකවත්ත	ඒ. කල්මානි ප්‍රනාන්දු	එම	1	0 14	6 0
326	එම	ඇම්. ජේදුරු අල්ලිස්	එම	0	3 24	3 50
327	එම	ඇම්. සිලිප්ප් ප්‍රනාන්දු සහ තවත්	එම	0	1 18.50	3 50
328	එම	ඩබ්ලිව්. අත්තෝනි ප්‍රනාන්දු සහ තවත්	එම	0	1 23	3 50
329	එම	ඇම්. අගොස්තියා ප්‍රනාන්දු සහ තවත්	එම	0	0 29	3 50

අංක.	ඉඩමේ නම.	අයිතියක් කීයන්සා.	අන්දම.	සහතිකපත්‍රයකට ගෙවිය යුතු මුදල.	
				මහත. රු. ප.	රු. ප.
330	කෙලෙම්බගහවත්ත	ඒ. තෝමස් සිල්වා සහ තවත්	පරත වගාව	0 0 34.25	3 50
331	එම	ඇම්. අන්ද්‍රි ප්‍රනාන්දු	එම	0 1 36.50	3 50
332	කෝන්ගහවත්ත	එම්. අන්තෝනි ප්‍රනාන්දු	එම	0 0 23	3 50
333	කැලඹගහවත්ත	එම්. අන්තෝනි ප්‍රනාන්දු සහ තවත්	එම	0 1 14.50	3 50
334	එම	කේ. ජේදුරු අන්තෝනි ප්‍රනාන්දු සහ තවත්	එම	0 1 13.25	3 50
335	එම	කේ. ප්‍රත්සිනා ප්‍රනාන්දු	එම	0 1 14.25	3 50
336	එම	කේ. ජේදුරු අන්තෝනි සහ තවත්	පරතවත්ත	0 1 21.50	3 50
337	එම	ඒ. ඕගෙල් සිල්වා	එම	0 1 2.50	3 50
338	කෝන්ගහවත්ත	ඩබ්ලිව්. දුනිස් ප්‍රනාන්දු	එම	0 1 20.50	3 50
339	එම	සී. බස්නිගන් සිල්වා සහ තවත්	එම	0 1 13.25	3 50
340	එම	ඩබ්ලිව්. ඇම්. ප්‍රනාන්දු ගුරුන් තාත්සේ සහ තවත්	එම	0 0 37	3 50
341	එම	ඇන්. සෙලෙස්නියා ප්‍රනාන්දු සහ තවත්	එම	0 0 23	3 50
342	බෝගහවත්ත	සී. බස්නිගන් සිල්වා සහ තවත්	එම	0 3 26	3 50
343	කෝන්ගහවත්ත	එම්. අන්ද්‍රිස් සිල්වා සහ තවත්	එම	0 0 18.50	3 50
343	සී. ඔලිගහවත්ත	එම්. සිල්වා සහ තවත්	එම	0 0 25.50	3 50
344	බෝගහවත්ත	ඒ. පාලෝනා ප්‍රනාන්දු	එම	0 1 12	3 50
345	එම	ඒ. අන්ද්‍රිස් සිල්වා	එම	0 1 12	3 50
347	කෝන්ගහවත්ත	සී. බස්නිගන් ද සිල්වා සහ තවත්	එම	0 34	3 50
348	එම	එම්. අන්තෝනි ප්‍රනාන්දු	එම	0 0 38	3 50
349	එම	සී. බස්නිගන් සිල්වා	එම	0 1 4.50	3 50
350	කැව්කැලගහවත්ත	එම්. සෙලෙස්නියා සිල්වා සහ තවත්	එම	0 0 38.75	3 50
351	එම	ඩබ්ලිව්. තෝමස් ප්‍රනාන්දු සහ තවත්	එම	0 1 30.75	3 50
352	එම	කේ. ජේදුරු අන්තෝනි	එම	0 1 27.50	3 50
353	කහවගහවත්ත	ඇන්. කෙනෙද්‍රිස් පීස්බ්‍රිසර සහ තවත්	එම	0 1 13	3 50
354	තලගහවත්ත	ඩබ්ලිව්. ප්‍රනාන්දු අත්තාපි	එම	0 0 34	3 50
355	එම	කේ. ජේදුරු අන්තෝනි සහ තවත්	එම	0 1 0	3 53
356	එම	ඇ. පොන්සියා ප්‍රනාන්දු සහ තවත්	එම	0 0 10	3 50
357	එම	නී. කෙනෙද්‍රිස් ප්‍රනාන්දු සහ තවත්	එම	0 0 22	3 50
358	එම	වෙ. සාලෙල් ප්‍රනාන්දු අත්තාපි සහ තවත්	එම	0 0 30	3 50
359	තල්ගහවත්ත	කේ. ජේදුරු අන්තෝනි සහ තවත්	පරත වත්ත	0 0 12	3 50
360	එම	වැ. කොට්ටිස් ප්‍රනාන්දු සහ තවත්	එම	0 0 37	3 50
361	එම	වැ. තොමස් ප්‍රනාන්දු	එම	0 0 24	3 50
362	එම	නී. කෙනෙද්‍රිස් ප්‍රනාන්දු	එම	0 0 31	3 50
363	එම	එම්. ඕගෙල් ප්‍රනාන්දු	එම	0 0 22	3 30
364	බත්තලවත්ත	හී. මත්ගෙස් සිල්වා සහ මා. සිල් වෙස්ත්‍රි ප්‍රනාන්දු	එම	1 3 9	6 0
365	ඇව්බ්ගහවත්ත	මා. ජේකබ් අල්ලිස්	එම	0 1 35	3 50
366	එම	නී. මැට්ටිගු මැනසිස් අත්තාපි	එම	0 1 22	3 50
367	එම	අ. ජෝර්නිස් සිල්වා සහ අ. සෙලෙස්නියා සිල්වා	එම	0 0 37	3 50
368	අඵබෝගහවත්ත	අ. රජිලෙල් ප්‍රනාන්දු සහ තවත්	එම	0 1 34	3 50
369	මිලගහවත්ත	වෙ. කොල්ස් ප්‍රනාන්දු	එම	1 2 12	6 0
370	කහවගහවත්ත	මො. මර්තේලිස් පීනටු රිජිස්ට්‍රාර්	එම	0 1 17	3 50
371	එම	වෙ. ජේකබ් ප්‍රනාන්දු	එම	2 0 11.50	8 50
372	දෙල්ගහ වත්ත	වෙ. බස්නිගන් ප්‍රනාන්දු	එම	0 3 35.50	3 50
373	එම	නී. රුබෙල් මැනසිස් අත්තාපි	එම	1 0 31	6 0
374	වත්කඩකුඹුර	ජී. ජුවන් ප්‍රනාන්දු සහ ජී. ප්‍රත් සිස්කු ප්‍රනාන්දු	කුඹුර	1 0 30	6 0
375	කහවගහවත්ත	නී. කෙනෙද්‍රිස් ප්‍රනාන්දු කරුණා තාගක පීස් බ්‍රිසර	පරත වගාව	0 1 30	3 50
376	කෝන්ගහවත්ත	ඇ. අනිස්නියා සිල්වා	එම	0 3 4.75	3 50
377	එම	වැ. ජේකබ් ප්‍රනාන්දු අත්තාපි	එම	0 1 22	3 50
378	එම	කෝ. මාර්සල් අන්තෝනි සහ තවත්	එම	0 1 13.50	3 50
379	පැලවත්ත	ඇ. ජුවන් සිල්වා	එම	0 2 4	3 50
380	කෝන්ගහවත්ත	ම. අල්ලිස් අල්ලිස්	එම	0 1 38.25	3 50
381	සිවන්ගේකුඹුරමිව්ව	ම. ලියන් අල්ලිස් සහ ආ. ජුවන් සිල්වා	මිව්ව	0 0 14	3 50
382	එම සහ කහවගහමිව්ව	හී. අබ්ලිනු සිල්වා භුකසේකර පොලිස් ඒදුසේ	එම	0 2 7.50	3 50
383	සිවන්ගේකුඹුර	ම. ලියන් අල්ලිස් සහ ආ. ජුවන් සිල්වා	කුඹුර	0 2 36	3 50

නො.	ඉඩමේ නම.	අයිතිකම් කීයන්හා.	අත්දම.	සහතික පත්‍රය කළු ගෙවීය යුතු	
				මහක අ. රු. ප.	මුදර. රු. ශ.
384	සීමන්තේකුඹුර	ම. ප්‍රත්සියකු අල්ලිය	කුඹුර	1 1 12	6 0
385	ලියනමුල්ලෙවත්ත	ම. ලියන් අල්ලිය සහ ම. ජේකම් අල්ලිය ගුරුන්හාත්සේ	පරන වගාව	0 1 38	3 50
386	එම	ම. ප්‍රත්සියකු අල්ලිය	එම	1 0 32	6 0
387	එම	අ. අනන්ත සිල්වා	එම	0 0 5	3 50
388	එම	සි. කී. කා.	එම	0 0 29	3 50
389	කහටගහවත්ත	මැ. ජේකම් ප්‍රහාන්ද අන්තාපි	එම	0 1 25.50	3 50
390	අඹගහවත්ත	කී. මිරිනිනා මැන්සිස් අන්තාපි සහ තවත්	එම	0 2 17.50	3 50
391	එම	අ. ප්‍රවන් සිල්වා	එම	0 3 20	3 50
392	එම	මැ. තෙරානිස් ප්‍රහාන්ද	එම	1 0 15	6 0
393	කෝන්තෙවත්ත නොගොන් පරගහවත්ත	මා. ජිවුනම් අල්ලිය	එම	1 1 35	6 0
394	මල්ලගහවත්ත	අ. ප්‍රවන් සිල්වා	එම	0 3 15	3 50
359	එම	ම. අදිනන් අල්ලිය	එම	1 2 13.50	6 0
396	අරුල්ගහකුඹුර	ග. දොන සෙලොකාමි සහ සත්ත කම්බි	කුඹුර	2 1 24	8 50
397	අරුල්ගහවත්ත	එම	පරන වගාව	0 1 14.50	3 50
398	මඩුගහවත්ත	එම	එම	1 2 9	6 0
399	ලියනමුල්ලෙවත්ත	මැ. එලියස් ප්‍රේම සහ තවත්	එම	0 3 10	3 50
400	ලියනමුල්ලෙකම්බි	එම	ඕව්ව	0 1 13	3 50
401	ලියනමුල්ලෙකුඹුර	එම	කුඹුර	3 0 9	11 0
402	ලියනමුල්ලෙවත්ත	එම	පරන වගාව	0 2 37	3 50
403	මිනහවත්ත	මැ. දෙව් ලුපිස් කරුණරත්න	එම	0 2 17.25	3 50
404	මිනහවත්ත	එම	එම	0 1 21	3 50
405	මිනහවත්ත	මැ. දෙව් අගෝනිස් අල්පුත මි සහ තවත්	එම	1 1 5	6 0

පරණ වගාව තිබෙන ඉඩම්වලට සහ කුඹුරුවලට ඊට පෙරටු සඳහා කර තිබෙන ගාස්තු ගෙවීම් එමා ආණ්ඩුවට අයිතිකර ගැනීමට සහතිකපත්‍ර මේ ඉඩම්වල දුනට අයිතිකාරයින්ට දෙනු ලැබේ. ගාස්තු වෙන් දීම දවසේදීම ගෙවිය යුතුයි. ඉඩම්කම්වල දෙසක් නොගොන් ඊට වැඩිගණනක් එකට ගැනීමට එක සහතික පත්‍රයක් ඉල්ලීමකට එවීමට ලබාගත හැකිය.

මේ ඉඩම් ගැණ වැඩිදුර කාරණා සර්වේශර්ජනරුල්ලන්හාත්සේගෙන්ද, විකිනීමේ කොන්දේසි ගැණ බිස්කාසි රිසිනාම් වංසානිපති ආණ්ඩුවේ ඒජන්තරුන්හාත්සේගෙන්ද දැනගත්ව පුළුවන.

ගරුකර උතුමානත්වතන්සේගේ අඤ්චලස,
එවරුම් ඉම් තර්ස්,
මහසෙනෙකාරිස් වම්ස.

No. 1,590, w. p.

Colonial Secretary's Office,
Colombo, July 30, 1903.

ON Friday, September 18, 1903, at 12 noon, the Hon. the Government Agent for the Western Province will put up to settlement, at the Ja-ela Resthouse, the under-mentioned portions of Crown Land, on the terms authorized by Government.

One hundred and sixty-two allotments of land situated in the Ragam pattu of the Alutkuru korale south of the Western Province.

Lot.	Name of Land.	Name of Claimant.	Description.	Fees due for Certificates of Quiet Possession.	
				Extent. A. R. P.	Rs. c.
406	Kongahawatta	Sane Thamby	Old garden	1 3 13	6 0
407	Makulngahawatta	Dadeyakarahakuragey Simanchy Fernando	do.	0 1 0	3 50
408	Sumammayewatta	Daelegey Don Juanis Appuhamy	do.	1 2 12	6 0
409	Kadurugahawatta	Attenawellegey Gabriel Fernando	do.	0 1 5.75	3 50
410	Do.	Hettiadura Anthony Fernando	do.	0 1 2.25	3 50
411	Do.	Attegey Bastian Silva and Attegey Juan Silva	do.	0 1 37.50	3 50
412	Do.	Attenayake Kilemanty Fernando	do.	0 1 12.75	3 50
413	Bogahawatta	Welleseregey Thomas Fernando Attenayeke Kilemanty Fernando and Attegey Nadoe Silva	do.	1 0 11	6 0
414	Do.	Welleseregey Thomas Fernando, Hitinadura Abliena Silva Gunaratne, Police Vidane, Leanedura Lorenzo Silva, and Mallecegey Dadrake Allis	do.	1 2 1	6 0
415	Do.	Welleseregey Thomas Fernando	do.	0 1 32	3 50

Lot.	Name of Land.	Name of Claimant.	Description.	Fees due for Certificates of Quiet Possession	
				Extent. A. R. P.	Rs. c.
416	Dombagahawatta	Hitinadura Girigoris Silva, Hitinadura Juan Silva, Hitinadura Deonis Silva, and Hitinadura Francisco Silva	Old garden	2 0 16	8 50
417	Do.	Welleseregey Thomas Fernando	do.	3 0 39	11 0
418	Katecalegahawatta	Hitinadura Francisco Silva	do.	0 1 12.50	3 50
419	Kadurugahawatta	Attegey Pavistina Silva	do.	0 1 35	3 50
420	Kongahawatta	Welleseregey Thomas Fernando	do.	0 3 1.50	3 50
421	Do.	Deageregey Kelementy Silva and others	do.	1 2 26	6 0
422	Katecalegahawatta	Attegey Juan Silva, Attegey Bastian Silva, and Mallicagey Selestina Allis	do.	0 1 22	3 50
423	Do.	Tikeradura Elias Fernando and others	do.	1 0 32	6 0
424	Kongahawatta	Tikeradura Elias Fernando and Attenayeke Kilementy Fernando	do.	0 1 30	3 50
425	Do.	Attenayake Kilementy Fernando	do.	1 1 3	6 0
426	Do.	Attukorelegey Dona Mariahami and others	do.	0 3 0	3 50
427	Do.	Meinarepiteagey Don Louis Karunatne, Vel-vidane Ara- chchi	do.	1 0 10	6 0
428	Kahatagahawatta	Gansalabotajugey Punchi Appu and others	do.	0 1 14	3 50
429	Talagahawatta	Gammanagey Dona Selohami and others	do.	0 1 8	3 50
430	Do.	do.	do.	0 1 21	3 50
431	Do.	Edirisurimohottige Martina Saram	do.	0 0 30	3 50
432	Do.	Mepagelegey Dona Selohami and others	do.	1 0 26	6 0
433	Kongahawatta	Gammanagey Dona Selohami and others	do.	0 3 7	3 50
434	Katecalegahawatta	Nissangey Abliena Fernando	do.	0 1 12	3 50
435	Do.	Attenayage Kilementy Fer- nando	do.	0 0 34	3 50
436	Attambagahawatta	Mawettegey Seperayano Fer- nando	do.	1 1 22	6 0
437	Delgahawatta	Hitinadura Selestina Silva	do.	0 2 12.25	3 50
438	Do.	Attegey Jornis Silva	do.	0 1 2.25	3 50
439	Do.	Mallecegey Abraham Allis	do.	0 1 2	3 50
440	Do.	Attegedara Martina Fernando	do.	0 1 7.50	3 50
441	Dombagahawatta	Allegeadura Juanis Fernando	do.	1 0 10	6 0
442	Do.	Attegey Miguel Silva	do.	0 1 25	3 50
443	Do.	Kongenegey Marsel Anthony and others	do.	0 0 20.50	3 50
444	Do.	Kongenegey Andris Anthony	do.	0 1 14	3 50
445	Kongahawatta	Mepagelegey Elias Perera, Police Vidane, and others	do.	1 0 2	6 0
446	Do.	Mepalgelegey Juanis Perera and Gammanagey Dona Selohami	do.	0 2 23	3 50
447	Do.	Pannepitiachegey Palona, Pan- nepitiachegey Machohami, and Pannepitiachegey Apo- lomahami	do.	0 3 12	3 50
448	Do.	Pannepitiachegey Don Cor- nelis Gonesekere, Vel-vidane	do.	0 3 24	3 50
449	Dombagahawatta	Kongenegey Marsel Anthony and others	do.	0 0 26	3 50
450	Do.	Pannepitiachegey Don Palona Appuhamy	do.	0 1 5	3 50
451	Do.	Tikeradura Elias Fernando and others	do.	0 1 0	3 50
452	Kongahawatta	Attmagegey Agida Dalmadi Hamine and others	do.	0 3 27	3 50
453	Delgahawatta	Welleseregey Jacob Fernando, Annavi	do.	0 0 36	3 50
454	Kongahawatta	Mepagelegey Louis Perera	do.	0 1 6	3 50
455	Do.	Sanayekearachegey Don Adrian Appu and others	do.	1 1 15	6 0
456	Do.	Meinarepetiagey Don Subasalis Appuhamy	do.	0 0 27.50	3 50
457	Munamalagahawatta	Panwera-arachegey Piloris Appu	do.	0 1 14	3 50
458	Do.	Salanga-arachegey Don Sardial, Police Vidane	do.	0 0 39	3 50

Lot	Name of Land.	Name of Claimant.	Description.	Fees due for Certificates of Quiet Possession.	
				Extent. A. R. P.	Rs. c.
459	Munamalgahawatta	Moregodegey Elias Pinto	Old garden	0 0 29	3 50
460	Do.	Pannepiteachchegey Don Palona Appuhamy	do.	0 0 28.50	3 50
461	Bulugahawatta	Moregodegey Elias Pinto and others	do.	0 2 38	3 50
462	Beligahawatta	Deaelegey Don Juanis Appuhami and others	do.	1 0 4	6 0
463	Kadjugahawatta	Meinarepitiagey Don Louis Karunaratna, Vel-vidane Arachchi, and others	do.	0 2 23	3 50
464	Telembugahawatta	Makawitagey Juliana Perera Hamine	do.	0 3 26	3 50
465	Telembugahawatta and Delgahawatta	Makawitagey Juliana Perera Hamine and others	do.	2 2 11	8 50
466	Telembugahawatta	Werapolearachchegey Samuel Appuhamy and others	do.	0 1 34	3 50
467	Dawatagahawatta	Lokubalesuregey Don Harmanis Appuhamy	do.	0 3 37	3 50
468	Kossgahawatta or Kongahawatta	Meinarepitiagey Don Louis Karunaratna, Vel-vidane Arachchi	do.	0 0 35	3 50
469	Kongahawatta	Makawitagey Juliana Perera Hamine	do.	0 1 11	3 50
470	Kahatagahawatta	Deaelegey Don Juwanis Appuhamy and others	do.	0 2 22	3 50
471	Talgahawatta	Ganhawagamagey Don Harmanis Jayasinhe Kankanama	do.	2 2 11	8 50
472	Millagahawatta	Welleseregey Thomas Fernando	do.	2 0 0	6 0
473	Talgahawatta	Attorajegey Hendrick Dalmaide Appuhamy	do.	0 2 5	3 50
474	Do.	Atukoralegey Don Abraham Appu	do.	0 2 34	3 50
475	Migahawatta	Makewitigej Juliana Perera Hamine and others	do.	0 2 24	3 50
476	Do.	Pannepitiachchigej Don Cornelius Goonasekere, Vel-vidane	do.	0 2 10	3 50
477	Do.	Pannepitiachchigej Don Cornelius Goonasekere Palana Appuhamy	do.	0 1 20.50	3 50
478	Do.	Ranasinghe Arachchigej Abraham Perera and others	do.	0 1 28	3 50
479	Do.	Meinarepitiagey Don Mangiris Appuhamy and village temple garden	do.	0 0 32	3 50
480	Kongahawatta	Ganhawagamagey Don Harmanis Jayasinha Kankanama	do.	0 1 27	3 50
481	Do.	Amarasinha-arachchigej Dona Justina Hamine	do.	0 1 35	3 50
482	Do.	Moregodegey Elias Pinto Appuhamy and others	do.	0 2 7	3 50
483	Do.	Atmagagey Hendrick Dalmaide Appuhamy and others	do.	1 2 14	6 0
484	Kongahawatta	Hettigej Dona Anohami	do.	1 0 8	6 0
485	Dombagahawatta	Sinnalebbe Marikar and others	do.	2 3 5	8 50
486	Talgahawatta	Atmagegey Selestina Dalmaide Hamine	do.	1 0 25	6 0
487	Do.	Atmagegey Agida Dalmaide Hamina and others	do.	0 2 34	3 50
488	Do.	Mallewearachchigej Don Adrian Appu	do.	1 0 32	6 0
489	Telembugahawatta and Delgahawatta	Meinarepitiagey Don Pedro, Muhuppurala	do.	0 1 34	3 50
490	Kongahawatta	Meinarepitiagey Don Louis Karunaratne, Vel-Vidane Arachchi	do.	0 3 28	3 50
491	Do.	Jayaweera-arachchigej Don Siman Appuhamy	do.	0 1 35	3 50
492	Do.	Atmagagey Selestina Dalmaide Hamine	do.	0 2 0	3 50
493	Do.	Atmagagey Lucie Dalmaide Hamine	do.	0 1 33	3 50
494	Do.	Atmagagey Agida Dalmaide Hamine	do.	0 1 30	3 50
495	Do.	Atmagagey Isabela and Christina Dalmaide Hamine	do.	1 0 28	6 0
496	Do.	Daniel Kandappa	do.	0 0 9	3 50
497	Do.	Nugagodagey Don Carnis Appu	do.	0 1 6	3 50
498	Do.	Dealegey Don Solomon Appuhamy	do.	0 1 4	3 50
499	Do.	Kirindalianagey Don Allis Appu and others	do.	0 0 37	3 50
500	Do.	Ganhawagamagey Don Harmanis Jayasinha Kankanama	do.	1 0 24	6 0

Lot.	Name of Land.	Name of Claimant.	Description.	Extent.		Fees due for Certificates of Quiet Possession.	
				A.	R. P.	Rs.	c.
501	Kongahawatta	Mepageleey Elias Perera, Police Vidane	Old garden	1	0 34	6	0
502	Do.	Dealegey Don Juwanis Appuhamy	do.	1	2 30	6	0
503	Do.	Hettigeey Dona Anohami and others	do.	1	0 27	6	0
504	Do.	Nugogodegey Don Mathes Ranasingha, Vel-vidane	do.	0	1 0	3	50
505	Do.	Ganselabotejuge Punchi Appu and others	do.	0	1 14	3	50
506	Do.	Nugegodegey Don Mathes Ranasingha, Vel-vidane Arachchi	do.	1	0 28	6	0
507	Do.	Jasinge Selohami and others	do.	0	3 32	3	50
508	Do.	Atmagagey Hendrick Dalmaide Appuhamy and others	do.	0	1 8	3	50
509	Do.	Panchina Fernando	do.	0	1 29	3	50
510	Do.	Atucarelayey Don Abraham Appu	do.	0	1 28	3	50
511	Do.	Nugegodegey Don Johanis Appu	do.	0	2 4	3	50
512	Talgahawatta	Atmagagey Simon Dalmaide Appuhamy and others	do.	1	0 34	6	0
513	Do.	Pannepitiachegey Don Cornelius Goonesekera, Vel-vidane, and Walgamegey Don Bastian Appu	do.	0	1 37	3	50
514	Do.	do.	do.	0	1 35	3	50
515	Kahatagahawatta	Dekereagey Don Harmanis Appu	do.	0	2 10	3	50
516	Kahatagahawatta and Talgahawatta	Don Miguel Ameresekera Seneviratne, Notary	do.	5	0 26	18	0
517	Kahatagahawatta	Hitinadura Abliena Silva Goonesekera, Police Vidane	do.	2	2 8	8	50
518	Talgahawatta	Atmagagey Hendrick Dalmaide Appuhamy	do.	0	3 30	3	50
519	Do.	Bulatsinghegey Don Marchelis Appu	do.	1	2 35	6	0
520	Gorekegahawatta	Dekereagey Don Harmanis Appuhamy and others	do.	0	2 35	3	50
521	Talgahawatta	Meinarepitiagey Don Juanis Appuhamy	do.	0	3 1	3	50
522	Gorakagahawatta	Meinarepitiagey Don Agonis Appuhamy and Kahavidane-lagey Carelinahamy	do.	0	2 9	3	50
523	Do.	Yatigampitiya-arachegey Juanis, Vedarala	do.	0	1 26	3	50
524	Do.	Wanneachegey Dona Sanchyhami and others	do.	0	2 10	3	50
525	Delgahawatta	Meinarepitiagey Dona Janohami and others	do.	0	3 28	3	50
526	Do.	Meinarepitiagey Don Samuel Appuhami	do.	0	1 25	3	50
527	Do.	do.	do.	0	0 24	3	50
528	Do.	Meinarepitiagey Don Agonis Appuhamy	do.	0	1 22	3	50
529	Dawatagahawatta	Gurunanselagey Don Baronchy Appuhamy	do.	0	2 22	3	50
530	Do.	Hawahakurugey Sarah Fernando and others	do.	1	1 33	6	0
531	Meegahawatta	Don Miguel Ameresekera Seneviratna and others	do.	1	3 0	6	0
532	Do.	Nagagodegey Don Porolis Appuhamy and others	do.	0	2 0	3	50
533	Delgahawatta	Deherecegey Sedohami and others	do.	0	1 10	3	50
534	Meelegahawatta	Moregodegey Thomis Pinto	do.	0	2 29	3	50
535	Milleghawatta	Yatigampitiya-arachegey Juanis, Vedarala	do.	1	1 8	6	0
536	Menawanewillewatta	Makewitegey Juliana Perera Hamine and others	do.	2	2 0	8	50
537	Meegahawatta	Atucorelayey Don Abraham Appu	do.	0	3 18	3	50
538	Dawatagahakumbura	do.	Paddy field	0	1 33	3	50
539	Dawatagahawatta	Gurunanselagey Don Baronchy Appuhamy	Old garden	1	2 10	6	0
540	Do.	Hawahakurugey Martelis Fernando	do.	0	2 28	3	50
541	Do.	Hawahakurugey Ana Fernando	do.	0	1 30	3	50
542	Do.	Dedegakarahakurugey Thobis Fernando	do.	0	1 11	3	50
543	Do.	Pohanderihakurugey Babichchia Fernando and others	do.	1	3 39	6	0
544	Dawatagahakumbura	Hawadawegey Siman Fernando and others	Paddy field	0	3 36	3	50

Lot.	Name of Land.	Name of Claimant.	Description.	Extent.		Fees due for
				A.	R. P.	Quiet Possession.
						Rs. c.
545	Dawatagahakumbura	Rampatidawegey Nicholas Fernando and others	Paddy field	1	3 27	6 0
546	Puwakgahawatteowita	Yatigampitia-arachchegey Juanis, Vedarala	Old garden	0	0 25	3 50
547	Puwakgahaowita	Meinarepitiagey Don Samuel Appuhamy	Owita	0	0 22	3 50
548	Do.	Hitinadura Abliena Silva Goonesekere, Police Vidane	do.	0	0 7	3 50
549	Do.	Meinarepitiagey Don Agonis Appuhamy	do.	0	0 6	3 50
550	Do.	Dekereagey Don 'Telanis Appu	do.	0	0 19	3 50
551	Puwakgahakumbura	Meinarepitiagey Don Louis Karunaratna, Vel-vidane Arachchi	Paddy field	1	2 35	6 0
552	Puwakgahaowita	Atmagagey Siman Dalmaide Appuhamy	Owita	0	0 6	3 50
553	Puwakgahakumbura	Sinne Tamby	Paddy field	3	0 31	11 0
554	Puwakgahaowita	Nugegodegey Don Pedro Ranasinghe Appuhamy	Owita	0	0 9	3 50
555	Puwakgahakumbura	Pannepitiachegey Don Palona Appuhamy	Paddy field	0	2 9	3 50
556	Do.	Meinarepitiagey Don Waralis Appuhamy	do.	0	2 20	3 50
557	Do.	Toncarelagey Don Carolis Appu	do.	0	2 24	3 50
558	Do.	Nugegodegey Don Pedro Ranasinghe Appuhamy	do.	0	3 4	3 50
559	Do.	Meinarepitiagey Don Juanis Appuhamy	do.	0	2 22	3 50
560	Do.	Ranesinghearachchegey Samuel Perera and Ameresinghearachchegey Allis Appuhamy	do.	1	2 12	6 0
561	Do.	Nugegodegey Don Poloris Appuhamy	do.	1	1 7	6 0
562	Do.	Pannepitiachegey Don Cornelis Gunesekere, Vel-vidane	do.	1	1 16	6 0
563	Puwakgahaowita	do.	Owita	0	0 11	3 50
564	Puwakgahakumbura	Nugegodegey Don Miguel Ameresekere Seneviratne, Notary	Paddy field	0	3 31	3 50
565	Do.	Atucorelagey Don Abraham Appu	do.	0	1 30	3 50
566	Do.	Ranpitidewegey Janis Fernando	do.	1	0 30	6 0
567	Kahatagahawatta	Ranpitidewagey Poloris Fernando and others	Old garden	2	1 15	8 50

Certificates of quiet possession will be issued to the present claimants of these lands on payment of the fees noted against lots. The fees due must be paid on the day of settlement itself. When two or more lots are adjoining each other and are claimed by the same claimant, one certificate will be issued on application.

Further information regarding these lands may be obtained from the Surveyor-General, and regarding the conditions of sale from the Hon. the Government Agent, Western Province.

By His Excellency's command,

EVERARD IM THURN,
Colonial Secretary.

No. 1,590, W. P.

විෂි 1903 ක්වු ජුලි මස 30 වෙනි දින නොලඹි
මහාසඤ්චාර්යවරයන්ගේ කන්තෝරුවෙහිදී.

බස්නාහර දිසාවේ විශාල සිටින ආණ්ඩුවේ ඒජන්තවරයන්ගේ විසින් මෙහි සහන දෙනු ලබන ආණ්ඩුව සහ
සහ ඉඩම් ආණ්ඩුවේ නියෝගවලට පනායට විෂි 1903 ක්වු සැප්තැම්බර් මස 18 වෙනි දිනවූ සිසුන්ද දවල්
12 ට පැය 12 කාලයෙහිදී වෙන්දේසිකර තීන්දුකරදෙනට දෙදෙනවා දැන.

බස්නාහර දිසාවේ උතුරු අවන්කුරුකෝරළේ රහම්පත්තුව පිහිටා තිබෙන බිම්කැබලි 162 ක්.

පිහිටම 2,922. ගිණුම—මත්තුවල.

සහතිකයක්
සට දෙවිය

නො.	ඉඩම් නම.	අයිතිකරු කිසිවය.	අන්ත.	මුදල.	මුදල.
			අ. ර. ප.	රු. ග.	රු. ග.
406	කෝරළකවත්ත	සහ රජවි	රජවත්ත	1 3 13	6 0
407	මතුරුකෝරළ	ද. සිමරම් ප්‍රනාන්දු	එම	0 1 0	3 50
408	සුමුරුවත්ත	ද. දෙව ප්‍රවාච්චන්ද්‍ර	එම	1 2 12	6 0
409	කදුරුකවත්ත	අ. අමුරුප්පු ප්‍රනාන්දු	එම	0 1 5.75	3 50
410	එම	ග. අන්තෝති ප්‍රනාන්දු	එම	0 1 2.25	3 50
411	එම	ආ. බස්නිගන් සිල්වා සහ හවන් කෙහෙත්	එම	0 1 37.50	3 50
412	එම	අ. කීලිති ප්‍රනාන්දු	එම	0 1 12.75	3 50
413	බෝගමවත්ත	ව. තොම්ප ප්‍රනාන්දු සහ හවන්	එම	1 0 11	6 0
414	එම	එම	එම	1 2 1	6 0

නං.	ඉඩමේ නම.	අයිතියට නිකුත් නා.	අන්දම.	මහල.		සහතික පත්‍ර
				රු.	ප.	කට ගෙවිය යුතු මුදල.
415	බෝගහවත්ත	වැ. තොමස් ප්‍රනාන්දු	පරන වත්ත	0	1 32	3 50
416	දෙමහලවත්ත	හි. ඩී. ටෝර්ස් සිල්වා සහ තවත්	එම	2	0 16	8 50
417	එම	වැ. තොමස් ප්‍රනාන්දු	එම	3	0 39	11 0
418	කැටකැලහවත්ත	හි. ප්‍රනසිස්තු සිල්වා	එම	0	1 12-50	3 50
419	සදුරුගහවත්ත	ආ. පවිත්‍රකා සිල්වා.	එම	0	1 35	3 50
420	කෝත්තහවත්ත	වැ. තොමස් ප්‍රනාන්දු	එම	0	3 1-5	3 50
421	එම	දී. කැලවත්ති සිල්වා සහ තවත්	එම	1	2 26	6 0
422	කැටකැලහවත්ත	අ. ජුවන් සිල්වා සහ තවත්	එම	0	1 22	3 50
423	එම	වී. එලියෙස් ප්‍රනාන්දු සහ තවත්	එම	1	0 32	6 0
424	කොස්තහවත්ත	වී. එලියෙස් ප්‍රනාන්දු	එම	0	1 30	3 50
425	එම	අ. කීලමත්ති ප්‍රනාන්දු	එම	1	1 3	6 0
426	කෝත්තහවත්ත	ආ. දෙසාමෙරිකාමි සහ තවත්	එම	0	3 0	3 50
427	එම	මී. දෙව ප්‍රවීස් කරුණාරත්න වෙල් විදුනේ	එම	1	0 10	6 0
428	කහවහවත්ත	ග. පුත්තිඳු සහ තවත්	එම	0	1 14	3 50
429	තල්ගහවත්ත	ග. වවනගේ දෙසා සෙලොගාමි සහ තවත්	එම	0	1 8	3 50
430	එම	එම	එම	0	1 21	3 50
431	එම	අ. මත්තිනා සරම්	එම	0	0 30	3 50
432	එම	මැ. දෙසා සෙලොගාමි සහ තවත්	එම	1	0 26	6 0
433	කෝත්තහවත්ත	ග. දෙසා සෙලොගාමි	එම	0	3 7	3 50
434	කැටකැලහවත්ත	කී. හේලින ප්‍රනාන්දු	එම	0	1 12	3 50
435	එම	අ. කීලමත්ති ප්‍රනාන්දු	එම	0	0 34	3 50
436	අවහවත්ත	එ. සිපිරිගානු ප්‍රනාන්දු	එම	1	1 22	6 0
437	දෙල්ගහවත්ත	හි. සෙලෙස්තියා සිල්වා	එම	0	2 12-25	3 50
438	දෙල්ගහවත්ත	අ. තේර්නිස් සිල්වා	එම	0	1 2-25	3 50
439	එම	ම. එවුනම අල්ලිස්	එම	0	1 2	3 50
440	එම	අත්තෙගෙරු මර්තිනා ප්‍රනාන්දු	එම	0	1 7-50	3 50
441	දෙමහලවත්ත	අ. ජුවානිස් ප්‍රනාන්දු	එම	1	0 10	6 0
442	එම	අ. මිගෙල් සිල්වා	එම	0	1 25	3 50
443	එම	කො. මර්සෙල් අත්තෝති සහ තවත්	එම	0	0 20-50	3 50
444	එම	කො. අන්ද්‍රිස් අත්තෝති	එම	0	1 14	3 50
445	කෝත්තහවත්ත	මැ. එලියෙස් ප්‍රෙරු පොලිස්විදුනේ සහ තවත්	එම	1	0 2	6 0
446	එම	ම. ජුවානිස් ප්‍රෙරු සහ ග. දෙසා සෙලොගාමි	එම	0	2 23	3 50
447	එම	පත්තිපිටිඳුගේ පලෝනා සහ තවත්	එම	0	3 12	3 50
448	එම	ප. දෙව කොර්නෙලිස් ගුණසේකර වෙල්විදුනේ	එම	0	3 24	3 50
449	දෙමහලවත්ත	කෝ. මර්සෙල් අත්තෝති සහ තවත්	එම	0	0 26	3 50
450	එම	ප. දෙව පලනා අප්පුහාමි	එම	0	1 5	3 20
451	එම	වී. එලියෙස් ප්‍රනාන්දු	එම	0	1 0	3 50
452	කෝත්තහවත්ත	අ. අග්දුල්ලිඳුගාමිගේ සහ තවත්	එම	0	3 27	3 50
453	දෙල්ගහවත්ත	මැ. එවස් ප්‍රෙරු	එම	0	0 36	3 50
454	කෝත්තහවත්ත	මැ. ප්‍රවීස් ප්‍රෙරු	එම	0	1 6	3 50
455	එම	සේ. දෙව අලියන් අප්පු සහ තවත්	එම	1	1 15	6 0
456	එම	මී. දෙව සුබසේලිස් අප්පුහාමි	එම	0	0 27-50	3 50
457	මුහල්ගහවත්ත	පී. පිලෝස් අප්පු	එම	0	1 14	3 50
458	එම	ස. දෙව සර්දිනෙස් පොලිස්විදුනේ	එම	0	0 39	3 50
459	එම	මො. එලියෙස් පිනටු	එම	0	0 29	3 50
460	එම	ප. දෙව පලෝනා අප්පුහාමි	එම	0	0 28-50	3 50
461	මුහල්ගහවත්ත	මො. එලියෙස් පිනටු සහ තවත්	එම	0	2 38	3 50
462	බෙලිගහවත්ත	දී. දෙව ජුවානිස් අප්පුහාමි සහ තවත්	එම	1	0 4	6 0
463	කපුගහවත්ත	මී. දෙව ප්‍රවීස් කරුණාරත්න වෙල් වෙල්විදුනේ ආරච්චි සහ තවත්	එම	0	2 23	3 50
464	කැලමුගහවත්ත	මො. ජලිසනා ප්‍රෙරු ගාමිගේ	එම	0	3 26	3 50
465	එම සහ දෙල්ගහවත්ත	එම සහ තවත්	එම	2	2 11	8 50
466	කැලමුගහවත්ත	වීරපොලආරච්චිගේ සාමුවෙල් අප්පු ගාමි සහ තවත්	එම	0	1 34	3 50
467	දවවගහවත්ත	ලො. දෙව සර්මානිස් අප්පුහාමි	එම	0	3 37	3 50
468	කොස්තහවත්ත හෝ කොස්තහවත්ත	මී. දෙව එවස් කරුණාරත්න වෙල් විදුනේ ආරච්චි	එම	0	0 35	3 50
469	කෝත්තහවත්ත	පී. ජලිසනා ප්‍රෙරු ගාමිගේ	එම	0	1 11	3 50
470	කහවහවත්ත	දී. දෙව ජුවානිස් අප්පුහාමි සහ තවත්	එම	0	2 22	3 50

අංක.	ඉඩම් නම.	අයිතියෙහි නිකුත් කිරීම.	අත්දැම.	මහලු.	
				රු. ප.	අ. ප.
471	කල්ගහවත්ත	ග. දෙවන හර්වානිස් ජනසංගතාමයේ පරත වත්ත	එම	2 2 11	8 50
472	මල්ලකවත්ත	ව. කෝමස් ප්‍රනාන්දු	එම	2 0 0	6 0
473	කල්ගහවත්ත	අ. කෙරුණි දල්මයිදේ	එම	0 2 5	3 50
474	එම	අ. දෙවන ඒබ්‍රහම්දේ	එම	0 2 34	3 50
475	මහකඩක	මා. ජුලියනා ප්‍රෙරු ගාමිණේ සහ තවත්	එම	0 2 24	3 50
476	එම	උ. දෙවන කොර්නේලියස් ගුනසේකර අර්චුනම්	එම	0 2 10	3 50
477	එම	උ. දෙවන කොර්නේලියස් ගුනසේකර වෙල්ලිදිනේ	එම	0 1 20.50	3 50
478	එම	උ. ඒබ්‍රහම් ප්‍රෙරු සහකවත්	එම	0 1 28	3 50
479	එම	ම. දෙවන මනරිකේ අර්චුනම්	එම	0 0 32	3 50
480	කෝන්ගහවත්ත	ග. දෙවන හර්වානිස් ජනසංගත	එම	0 1 27	3 50
481	එම	අ. දෙවන ජුස්ටියානාමිණේ	එම	0 1 35	3 50
482	එම	මෝ. එලියස් පිනටු	එම	0 2 7	3 50
483	එම	අ. කෙරුණි දල්මයිදේ අර්චුනම් සහ තවත්	එම	1 2 14	6 0
484	එම	ගා. දෙවන අනෝනාමි	එම	1 0 8	6 0
485	දෙමහකවත්ත	සී. කේ. ජේ. ජේ. මරිකේකර්	එම	2 3 5	8 30
486	ගාලකවත්ත	අ. කොලස්නිකා දල්මයිදේ සහ තවත්	එම	1 0 25	6 0
487	එම	අ. අභිදා දල්මයිදේ ගාමිණේ	එම	0 2 34	3 50
488	එම	ම. දෙවන අලියන් අර්චුනම්	එම	1 0 32	6 0
489	ගාලකවත්ත සහ දෙලකවත්ත	ම. ජේ. ජේ. ජේ. කේ. ජේ. ප්‍රනාන්දු	පරත වත්ත	0 1 34	3 50
490	කෝන්ගහවත්ත	ම. දෙවන එවස් කරුණාරත්න වෙල්ලිදිනේ ආරච්චි	එම	0 3 28	3 50
491	එම	උ. දෙවන සිමන් අර්චුනම්	එම	0 1 35	3 50
492	එම	අ. දල්මයිදේ ගාමිණේ	එම	0 2 0	3 50
493	එම	අ. එස් දල්මයිදේ ගාමිණේ	එම	0 1 33	3 50
494	එම	අ. අභිදා දල්මයිදේ ගාමිණේ	එම	0 1 30	3 50
495	එම	එම ඉසාබලා සහ ක්‍රිස්තියා දල්මයිදේ ගාමිණේ	එම	1 0 28	6 0
496	එම	දකිසෙල් කන්දප්පා	එම	0 0 9	3
497	එම	කු. දෙවන කර්නිස් අර්චුනම්	එම	0 1 6	3 50
498	එම	උ. දෙවන සලමන් අර්චුනම්	එම	0 1 4	3 50
499	එම	කී. දෙවන අල්ලියස් අර්චුනම් සහ තවත්	එම	0 0 37	3 50
500	එම	ග. දෙවන හර්වානිස් ජනසංගත සහ තවත්	එම	1 0 24	6 0
501	එම	මෝ. එලියස් ප්‍රෙරු පොලියවිදිනේ	එම	1 0 34	6 0
502	එම	උ. දෙවන ජුවානිස් අර්චුනම්	එම	1 2 30	6 0
503	එම	කේ. දෙවන අනෝනාමි සහ තවත්	එම	1 0 27	6 0
504	එම	කු. දෙවන මන්තේස් රතනික වෙල්ලිදිනේ	එම	0 1 0	3 50
505	එම	ග. පුත්තිඅර්චුනම් සහ තවත්	එම	0 1 14	3 50
506	එම	කු. දෙවන මන්තේස් රතනික වෙල්ලිදිනේ ආරච්චි	එම	1 0 28	6 0
507	එම	ගා. කොලොනාමි සහ තවත්	එම	0 3 32	3 50
508	එම	අ. කෙරුණි දල්මයිදේ අර්චුනම් සහ තවත්	එම	0 1 8	3 50
509	කෝන්ගහවත්ත	පත්තිනා ප්‍රනාන්දු	එම	0 1 29	3 50
510	එම	අ. දෙවන ඒබ්‍රහම්දේ	එම	0 1 28	3 50
511	එම	කු. දෙවන ජනසංගත අර්චුනම්	එම	0 2 4	3 50
512	කල්ගහවත්ත	අ. සිමන් දල්මයිදේ අර්චුනම් සහ තවත් අත	එම	1 0 34	6 0
513	එම	උ. දෙවන කොර්නේලියස් ගුනසේකර වෙල්ලිදිනේ සහ වල්ලිගමයේ දෙවන චන්දිකේ අර්චුනම්	එම	0 1 37	3 50
514	එම	එම	එම	0 1 35	3 50
515	කහවත්තවත්ත	උ. දෙවන හමානිස්	එම	0 2 10	3 50
516	එම සහ කල්ගහවත්ත	දෙවන මිනෙල් අමරසේකර කොනර් රත්නකොනාර්ස්	එම	5 0 26	18 0
517	කහවත්තවත්ත	කී. අබ්ලිනා සිල්වා ගුනසේකර පොලියවිදිනේ	එම	2 2 8	8 50
518	කල්ගහවත්ත	අ. කෙරුණි දල්මයිදේ අර්චුනම්	එම	0 3 30	3 50
519	එම	කු. දෙවන පෙරේරා අර්චුනම්	එම	1 2 35	6 0
520	කොරකහවත්ත	උ. දෙවන හමානිස් අර්චුනම් සහ තවත්	එම	0 2 35	3 50
521	කල්ගහවත්ත	ම. දෙවන ජුවානිස් අර්චුනම්	එම	0 3 1	3 50

නො.	ඉඩමේ නම.	අයිතිකරුන්ගේ නම.	අක්ෂර.	සහතිකපත්‍රය කට ලෙවියා	
				මහර. රු. ප.	පුද්. මුදර. රු. ප.
522	කොරකහනවත්ත	ම. දෙව් අගොනිස් අප්පුහාමි සහ කා. කර්ලියාහාමි	පරන වත්ත	0 2 9	3 50
523	එම	ස. පුලානිස් වෙදරුල	එම	0 1 26	3 50
524	එම	ව. දෙව් සාන්ඩ්හාමි සහ තවත්	එම	0 2 10	3 50
525	දෙල්ගහවත්ත	ම. දෙව් ජනොහාමි සහ තවත්	එම	0 3 28	3 50
526	එම	ම. දෙව් සාමල් අප්පුහාමි	එම	0 1 25	3 50
527	දෙල්ගහවත්ත	ම. දෙව් සාමල් අප්පුහාමි	පරන වත්ත	0 0 24	3 50
528	එම	ම. දෙව් අගොනිස් අප්පුහාමි	එම	0 1 22	3 50
529	දවවගහවත්ත	ඉ. දෙව් ඩ. රොර් මි අප්පුහාමි	එම	0 2 22	3 50
530	එම	ක. සර්පුහාන්ද සහ තවත්	එම	1 1 33	6 0
531	මිගහවත්ත	දෙව් මිගෙල් අමරසේකර සෙ නිමරන්ත සහ තවත්	එම	1 3 0	6 0
532	එම	ක. දෙව් පොරොලියිස් අප්පුහාමි සහ තවත්	එම	0 2 0	3 50
533	දෙල්ගහවත්ත	දී. සෙද්දාහාමි සහ තවත්	එම	0 1 10	3 50
534	මිලගහවත්ත	මො. හොමස් ජිනාගු	එම	0 2 29	3 50
535	මිලගහවත්ත	ස. පුලානිස් වෙදරුල	එම	1 1 8	6 0
536	මිගහවත්ත විල්ලෙ	ම. පුලියාහා ප්‍රෙරා හාමිගේ සහ තවත්	එම	2 2 0	8 50
537	මිගහවත්ත	අ. දෙව් ඒබ්‍රහම් අප්පු	එම	0 3 18	3 50
538	දවවගහකුඹුර	එම	කුඹුර	0 1 33	3 50
539	දවවගහවත්ත	ඉ. දෙව් ඩ. රොර් මි අප්පු	පරන වත්ත	1 2 10	6 0
540	එම	ක. මිරිකේලියිස් ප්‍රනාන්දු	එම	0 2 28	3 50
541	එම	ක. ආනා ප්‍රනාන්දු	එම	0 1 30	3 50
542	එම	දෙ. නෙ විස් ප්‍රනාන්දු	එම	0 1 11	3 50
543	එම	මො. බිබ්බිහා ප්‍රනාන්දු සහ තවත්	එම	1 3 39	6 0
544	දවවගහකුඹුර	ක. සිමන් ප්‍රනාන්දු සහ තවත්	කුඹුර	0 3 36	3 50
545	එම	බ. නිගලොස් ප්‍රනාන්දු සහ තවත්	එම	1 3 27	6 0
546	පුවක්ගහවත්තේ මිව්ට	ස. පුලානිස් වෙදරුල	මිව්ට	0 0 25	3 50
547	පුවක්ගහමිව්ට	ම. දෙව් සාමුලේ අප්පුහාමි	මිව්ට	0 0 22	3 50
548	එම	කී. අම්බිහා සිල්වා ගුනසේකර පොලියිස් විදානේ	එම	0 0 7	3 50
549	එම	ම. දෙව් අගොනිස් අප්පුහාමි	එම	0 0 6	3 50
550	එම	දී. දෙව් ගෙලේනිස් අප්පු	එම	0 0 19	3 50
551	පුවක්ගහකුඹුර	ම. දෙව් එම්ස් කරුණාරත්න විදානාරම්බි	කුඹුර	1 2 35	6 0
552	පුවක්ගහමිව්ට	ආ. සිමන් දල්වෙයිදේ අප්පුහාමි	මිව්ට	0 0 6	3 50
553	පුවක්ගහකුඹුර	සිත්ත තම්බි	කුඹුර	3 0 31	11 0
554	පුවක්ගහමිව්ට	භූ. දෙව් පෙරුරු රතසිංහ අප්පුහාමි	මිව්ට	0 0 9	3 50
555	පුවක්ගහකුඹුර	ප. දෙව් පලොහා අප්පුහාමි	කුඹුර	0 2 9	3 50
556	එම	ම. දෙව් වැලියිස් අප්පුහාමි	එම	0 2 20	3 50
557	එම	මො. දෙව් කැරෙලියිස් අප්පු	එම	0 2 24	3 50
558	එම	භූ. දෙව් පෙරුරු රතසිංහ අප්පුහාමි	එම	0 3 4	3 50
559	එම	ම. දෙව් පුලානිස් අප්පුහාමි	එම	0 2 22	3 50
560	එම	ර. සාමුලේ ප්‍රධාන සහ අ. අල් ලියිස් අප්පුහාමි	එම	1 2 12	6 0
561	එම	උ. දෙව් පොලොරියිස් අප්පුහාමි	එම	1 1 7	6 0
562	එම	ප. දෙව් කොරනේලියිස් ගුනසේකර විදානේ	එම	1 1 16	6 0
563	පුවක්ගහමිව්ට	එම	මිව්ට	0 0 11	3 50
564	පුවක්ගහකුඹුර	භූ. දෙව් මිගෙල් අමරසේකර සෙ නෙමරන්ත නොහාරිස්	කුඹුර	0 3 31	3 50
565	එම	අ. දෙව් ඒබ්‍රහම් අප්පු	එම	0 1 30	3 50
566	එම	ර. ජිනිස් ප්‍රනාන්දු	එම	1 0 30	6 0
567	කහවත්ත	ර. පොලොරියිස් ප්‍රනාන්දු සහ තවත්	පරන වත්ත	2 1 15	8 50

පරණ වත්ත නිවෙහ ඉඩම්වලට සහ කුරුඹුරුවලට ඊට පෙරටුව සඳහන් කර තිබෙන ගාස්තුව ගෙවීමට ඒවා ආණ්ඩුවට අයිතිකාරී ගැටිලි සහතිකපත්‍ර මේ ඉඩම්වල දැනට අයිතිකාරියන්ට දෙනු ලැබේ. ගාස්තු ගෙවීමේදී දවසේදීම ගෙවිය යුතුයි. ඉඩම් කවිම් දෙකක් නොගොස් ඊට වැඩි ගනනක් එකට යාමට එක සහතිකපත්‍රයක් ඉල්ලීමිනු ලැබීමට ලබාගත හැකිය.

මේ ඉඩම් ගැණ වැඩිදුර තාරණ සර්වේචර්ජනරුලියකාරියන්ගේ සේවය, පිකිනිමේ නොන්දේසි ගැණ බස්නාතිර දසානම් විංශාසිතාන ආණ්ඩුවේ ඒජන්ට්වරුන්ගේ සේවය ද දෙනගත හැකිය.

ගරුහර උතුමානන්වහන්සේගේ ආඥාවලය,
එවරුහි ඉම් කරුන්,
මහසභකාරියන් වහන්ස.

No. 1,591, W. P.

Colonial Secretary's Office,
Colombo, July 30, 1903.

ON Saturday, September 19, 1903, at 12 noon, the Hon. the Government Agent for the Western Province will put up for settlement, at the Ja-ela Resthouse, the under-mentioned portions of Crown Land, on the terms authorized by Government.

One hundred and forty-nine allotments of land situated in the Ragam pattu of the Alutkuru korale south of the Western Province.

Preliminary plan 2,922. Village—Mattumagala.

Lot.	Name of Land.	Name of Claimant.	Description.	Extent.		Fees for
				A.	R. P.	Certificates of Quiet Possession. Rs. c.
568	Mahakumbura	Ranpitidewagey Janis Fernando	Field	1	1 5	6 50
569	Do.	Pantiadewagey Giris Fernando	do.	0	2 22	3 50
570	Mahaowita	Nugegodagey Don Mathes Ranasinghe, Vel-vidane	Owita	0	0 7	3 50
571	Mahakumbura	Ranpitidewagey Amaris Fernando	Field	0	3 16	3 50
572	Puwakgahakumbura	Kaluwedewagey Juanis Fernando	do.	1	1 5	6 0
573	Do.	Deaelegey Don Salmon and Deaelegey Helanis Appu	do.	3	1 8	11 0
574	Katekalegahawatta	Mr. Julius Peris, Mudaliyar	Old garden	2	3 0	8 50
575	Nugagahakumbura	Mr. Richard Peris	Field	5	2 37	18 0
576	Nugagahaowita	do.	Owita	0	2 6.25	3 50
577	Nugagahakumbura	Ganhewagey Don Harmanis Kankanam and Muregodagey Elias Pinto	Field	4	0 29	13 50
578	Do.	Deaelegey Arnolis Appu	do.	1	2 18	6 0
579	Do.	Nugegodagey Don Abraham Rana- singhe Appu	do.	1	2 19	6 0
580	Do.	Mr. Richard Peris	do.	3	1 5	11 0
581	Do.	Ranpatedewagey Salman Fernando	do.	2	2 26	8 50
582	Do.	Pannipitiya Arachchigey Don Cornelius Gunasekara, Vel-vidane	do.	2	2 6	8 50
583	Do.	Nugagodegey Don Miguel Amara- sekara Seneviratna, Notary	do.	2	0 13	8 50
584	Do.	Meinarepitiagey Don Samuel and Meinarepitiagey Agonis Appu	do.	2	0 2	8 50
585	Delgahawatta	Ranpatedewagey Nicholas Fernando and others	Old garden	1	2 24	6 0
586	Millagahawatta	Punchidewagey Mananchy Fernando and Welleseregey Jacob Fernando Annavi and others	do.	2	0 13	8 50
587	Millagahawatta and Rukattanagahawatta	Ranpatedewagey Poloris Fernando and others	do.	0	3 17	3 50
588	Kakunagahawatta and Hinkomdegahawatta	Ranpatedewagey Amaris Fernando and others	do.	2	1 21	8 50
589	Kitulgahawatta	Mr. Paulis Gomes Abeysinghe Were- koon	do.	2	2 11	8 50
590	Abagahawatta	Ranpatedewagey Dotchy Fernando and others	do.	0	3 14	3 50
591	Do.	Walemunsuduhakurugey Jornis Fer- nando and others	do.	0	2 21	3 50
592	Delgahawatta	Nugagodegey Don Mathes Ranasinghe, Vel-vidane, and others	do.	1	1 13	6 0
593	Kahatagahawatta	Ranpatedewagey Amaris Fernando and others	do.	1	3 5	6 0
594	Ambagahawatta	do.	do.	0	1 7	3 50
595	Do.	Nugagodegey Don Mathes Ranasinhe Vel-vidane	do.	1	0 30	6 0
596	Kahatagahawatta	Mepagelegey Siman Perera	do.	3	0 28	11 0
597	Gonnegahawatta	Ranpatidewagey Macho Fernando and Ranepuradewagey Telanis Fernando	do.	0	3 11	3 50
598	Do.	Suduhakurudewagey Jornis Fernando and Suduhakurudewagey Tegue Fernando	do.	0	0 26	3 50
599	Do.	Suduhakurudewagey Allis Fernando	do.	0	0 14	3 50
600	Madittiagahawatta	Nugagodegey Don Johanis Appu	do.	0	3 36	3 50
601	Delgahawatta and Higgahawatta	Ranolue Dandaris Soyza	do.	0	2 36	3 50
602	Do.	Nugagodegey Don Johanis Appu	do.	0	2 38	3 50
603	Delgahawatta	Nugagodegey Don Mathes Ranasinghe, Vel-vidane, and others	do.	2	3 27	8 50
604	Dawattegahakumbura	Meinarepitiagey Don Sonis Karuna- ratne, Vel-vidane Arachchi	Paddy field	9	2 12	28 0
605	Dawattegahawita	do.	Owita	1	1 1	6 0
606	Kongahawatta	Binaregamegey Nicholas de Silva Annavi	Old garden	0	1 8	3 50
607	Millagahawatta	Attenayeke Carlina or Justina Fernando and Attenayeke Lorenzo Fernando	do.	0	2 38	3 50

Lot.	Name of Land.	Name of Claimant.	Description.	Extent. A. R. P.	Fees for
					Certificates of Quiet Possession. Rs. c.
608	Delgahawatta	Maria Gomes Lama Etena	Cinnamon garden	3 3 23	11 0
609	Timbirigahawatta	Don Mathes Perera Jayatileke Karunaratne Arachchi	Old garden	1 1 13	6 0
610	Koresgallewatta	Ranpatidewage Andris Fernando and others	do.	0 1 28	3 50
611	Timbirigahawatta	Hitenadura Ablienu Silva Goonesekara, Police Vidane	do.	0 3 19	3 50
612	Do.	Walemanedewagey Hendrick Fernando	do.	0 2 9	3 50
613	Do.	Nissanga Hendrick Fernando Karunanayake, Peace Officer	do.	0 1 33	3 50
614	Millagahawatta	Hitenadura Christina Silva	do.	0 3 1	3 50
615	Do.	Deagen Thomas Perera	do.	0 3 26	3 50
616	Do.	Attenayeke Santiago Fernando	do.	0 1 11	3 50
617	Do.	Attenayeke Carlina or Justina Fernando	do.	0 1 12	3 50
618	Do.	Attenayeke Juwan Fernando	do.	0 1 10	3 50
619	Do.	Deagen Martina Perera	do.	0 1 5	3 50
620	Do.	Welleserege Jacob Fernando Annavi	do.	0 1 31	3 50
621	Do.	Attegey Leon Silva	do.	0 1 41	3 50
622	Do.	Wikrame Miguel Mendis Kankanam	do.	0 1 16	3 50
623	Do.	Wikrame Miguel Mendis Kankanam and Tenidpulidenegey Jornis Fernando	do.	0 1 30	3 50
624	Do.	Ranpatidewagey Amaris Fernando and others	do.	0 1 19	3 50
625	Do.	Ranpatidewagey Andris Fernando and others	do.	0 3 29	3 50
626	Do.	Ranpatidewagey Janis Fernando and village temple garden	do.	0 2 13	3 50
627	Timbirigahawatta	Ranpatidewagey Ago Fernando	do.	0 2 31	3 50
628	Timbirigahawatta	Ranepuredewagey Situa Fernando	do.	0 2 1	3 50
631	Madittigahawatta	Ranpatidewagey Enso Fernando	do.	0 1 23	3 50
632	Do.	do.	do.	0 0 33	3 50
633	Do.	Walemanedewagey Dongatchy Fernando	do.	0 0 30	3 50
634	Do.	Walemanedewagey Silvestry Fernando	do.	0 0 38	3 50
635	Siambelagahawatta	Attenayeke Santiago Fernando	do.	0 3 8	3 50
636	Do.	Ellidura Siman Soya	do.	1 1 0	6 0
637	Do.	Attegey Francina Silva	do.	0 1 39	3 50
638	Do.	Hitenadura Ablienu Silva Goonesekere, Police Vidane	do.	0 1 28	3 50
639	Siambalagahawatta	Halehingey Jornis Perera	Old field	1 2 25	6 0
640	Do.	Attegey Arnolis Silva	do.	0 2 31	3 50
641	Do.	Welleseregey Thomas Fernando	do.	0 3 2	3 50
642	Jawayatotaowita	Deaelegey Don Juanis Appu	Owita	0 1 27.50	3 50
643	Jawayatatakumbura	do.	Field	3 3 15	11 0
644	Do.	Gammenegey Dona Selohami	do.	4 2 7	13 50
645	Jawayatotaowita	do.	Owita	0 0 12	3 50
646	Indigahatotaowita	Nugagodegey Don Pedro Ranasinghe Appuhamy	do.	0 0 37	3 50
647	Indigahatatakumbura	do.	Field	0 3 15	3 50
648	Do.	Atucorelagey Don Abraham Appu	do.	1 0 32	6 0
649	Indigahatotaowita	do.	Owita	0 0 9	3 50
650	Indigahatatakumbura	Nugagodegey Don Pedro Ranasinghe Appu	Field	6 0 16	20 50
651	Indigahatotaowita	do.	Owita	0 0 18	3 50
652	Do.	do.	do.	0 0 22	3 50
653	Do.	do.	do.	0 1 19	3 50
654	Delgahawatta	Ederesurimohottegey David Saram	Old garden	1 3 24	6 0
655	Do.	Edirisurimohottigeey David Saram and others	do.	0 3 8	3 50
656	Do.	Don Mathes Perera Jayatileke Karunaratna, Arachchi	do.	0 3 0	3 50
657	Do.	Kandenegey Don Luinus Appu	do.	0 1 9	3 50
658	Do.	Hitenadura Ablienu Silva Gunsekera, Police Vidane	do.	1 0 23	6 0
659	Do.	Wealgamegey Hendrick Appu and others	do.	0 1 28	3 50
660	Do.	Edirisurimohottigeey David Saram and others	do.	0 1 9	3 50
661	Do.	Ranepuredewagey Siman Fernando	do.	0 1 30	3 50
662	Laulugahawatta	Edirisurimohottigeey David Saram	do.	0 0 25	3 50
663	Do.	Randeniyagey Angohami and others	do.	0 0 26	3 50
664	Do.	Mallicatchegey Dona Babahami	do.	0 0 19	3 50
665	Do.	Fahalagameliyanagey Don Carnis Appu and others	do.	0 1 28	3 50
666	Do.	Wejyesinghe-arachchigeey Bastian Perera, Notary, and others	do.	1 1 38	6 0
667	Kahatagahawatta	Walemunedewagey Selanchia Fernando	do.	0 2 12	3 50

Lot.	Name of Land.	Name of Claimant.	Description.	Extent. A. R. P.	Fees for Certificates of Quiet Possession.	
					Rs.	c.
669	Kahatagahawatta	Ranepuredewagey Telanis Fernando	Old garden	0 2 21	3	50
670	Delgahawatta	Suduhakurudewagey Carnis Fernando	do.	0 1 17	3	50
671	Higgahawatta	Welleseregey Agida Fernando and others	do.	1 0 19	6	0
672	Kongahawatta	Welleseregey Rubel Fernando and Hitenadura Deonis Silva	do.	0 1 13-50	3	50
673	Welletuduakumbura	Hettiadura Anthony Fernando	Field	2 3 29	8	50
674	Deneykumbura	Welleseregey Agida Fernando and others	do.	0 1 2	3	50
675	Do.	Chandradura Manuel Silva	do.	0 1 8-50	3	50
676	Do.	Hettiadura Anthony Fernando	do.	0 0 39	3	50
677	Bogahakumbura	Chandura Bastian Silva	do.	1 1 22	6	0
678	Deneykumbura	Nissange Domingo Fernando and others	Field	0 3 28	3	50
679	Halgahakumbura	Attigey Christian Silva	do.	0 1 15	3	50
680	Kahatagahawatta	Nissanga Hendrick Fernando Karunayeka, Peace Officer	Old garden	1 0 26	6	0
681	Halgahakumbura	do.	Field	1 2 14	6	0
682	Wakkedakumbura	Moregodage Bastian Pinto and Makewittegey Salman Perera	do.	0 1 19-50	3	50
683	Do.	Jayewerarachchigey Don Baronchi Appu	do.	0 2 21	3	50
684	Koleinkumbura	Pateregey Jambris Perera	do.	0 0 12	3	50
685	Do.	Nissangey Hendrick Fernando Karunayeka, Peace Officer	do.	1 2 33	6	0
686	Wakkeduwakumbura	Atuwallegey Gabriel Fernando	do.	1 1 29	6	0
687	Koleineowita	Welleseregey Thomas Fernando	Owita	0 1 10-50	3	50
688	Koleinekumbura	do.	Field	0 1 18-75	3	50
689	Do.	Deaelegey Don Juanis Appuhami and others	do.	0 0 14-50	3	50
690	Do.	Nissangey Hendrick Fernando Karunayeka, Peace Officer	do.	0 0 17-50	3	50
691	Deaporegahakumbura	Wealgamegey Don Bastian Appu	do.	0 2 3	3	50
692	Koleinakumbura owita	Ameretungearachchigey Elaris Perera Mupurala	Owita	0 0 28	3	50
693	Koleinakumbura	do.	Field	0 1 36-50	3	50
694	Do.	Moregodegey Carolis Pinto and others	do.	0 0 29	3	50
695	Palemelangekumbura	Haturusinghearachchigey Don Livinis Appuhamy	do.	1 12 4-50	6	0
696	Delgahawatta and Deneygodellewatta	Ameretungearachchigey Elaris Perera Mupurala	Old garden	0 1 34	3	50
697	Delgahawatta	Walgamegey Don Bastian Appu	do.	0 1 8-50	3	50
698	Do.	Nissange Henderick Fernando Karunayeka, Peace Officer	do.	0 1 19	3	50
699	Do.	Welmullegey Naymanus Appu	do.	0 0 14	3	50
700	Hiripallegahawatta	Mallecagey Lean Allis, late Arachchi	do.	1 3 13	6	0
701	Palemelangekumbura	Mr. James Allis, Advocate	Field	0 2 4	3	50
702	Halkotuakumbura	Mallecagey Lean, Mallecagey Santiago, Mallecagey Jacob, and Mallecagey Gabriel Allis	do.	15 3 26	46	50
703	Kadurugahakumbura	Nissangey Nicholas Fernando and others	do.	1 1 1	6	0
704	Do.	Ategey Anatasia Silva and others	do.	1 0 21	6	0
705	Do.	Nissange Domingo Fernando	do.	1 0 11	6	0
706	Do.	Nissange Thomas Fernando and others	do.	1 0 22	6	0
707	Do.	Welleseregey Thomas Fernando	do.	1 0 9	6	0
708	Do.	Nissange Hendrick Fernando Karunayeka, Peace Officer	do.	0 2 2	3	50
709	Do.	Mallecagey Pedro Allis and others	do.	0 1 37	3	50
710	Do.	Welleseregey Sarah Fernando and others	do.	0 2 20	3	50
711	Do.	Nissange Hendrick Fernando Karunayeka, Peace Officer	do.	0 3 28	3	50
712	Do.	Mallecagey Selastina Allis and others	do.	0 2 33	3	50
713	Do.	Mallecagey Pedro Allis	do.	0 2 38-50	3	50
714	Do.	Ategey Juan Silva	do.	0 2 38-50	3	50
715	Do.	Ategey Allis Silva	do.	0 3 3	3	50
716	Do.	Nissange Hendrick Fernando Karunayeka, Peace Officer	do.	1 1 0	6	0
717	Do.	Hitenadura Deonis Silva and others	do.	3 1 14	11	0

Certificates of quiet possession will be issued to the present claimants of these lands on payment of the fees noted against lots. The fees due must be paid on the day of settlement itself.

When two or more lots are adjoining each other and are claimed by the same claimant, one certificate will be issued on application.

Further information regarding these lands may be obtained from the Surveyor-General, and respecting the conditions of sale from the Hon. the Government Agent, Western Province.

By His Excellency's command,

EVERARD IM THURN,
Colonial Secretary.

No. 1,591, W. P.

වසර 1903 ක්වූ පුලි මස 30 වෙනි දින කොලඹ

මහසෙනෙවිගේ උන්වහන්සේගේ කන්තෝරුවේදී.

සේනාධිපති ජනාධිපති ආණ්ඩුවේ ඒජන්ත උන්වහන්සේ විසින් මෙහි පහත හඳුන්වන ලද පුව සන්නක ඉඩම් ආණ්ඩුවේ නියෝගවල ප්‍රකාරයට වසර 1903 ක්වූ සැප්තැම්බර් මස 19 වෙනි සෙනසුරුදා දවල් 12ට ජාල තානාප්වේදී වෙන්දේසිකර තීන්දුකරදෙනව යෙදෙනවා ඇත.

බස්නාහිර දිසාවේ උතුරු අළුත්කුරුකෝරලේ රහම්පත්තුවේ පිහිටා තිබෙන බිම්කැබලි 152.

සහතික පත්‍රයකට ගෙවිය

සිතියම 2,922. ගලු-මත්තුවල.

නො.	ඉඩමේ නම.	අයිතිකම් කියත්තා.	අත්දම.	මහත. අ. රු. ප.	සුදු මුදල. රු. ග.
568	මහකුඹුර	ර ජනිස් ප්‍රනාන්දු	කුඹුර	1 1 5	6 0
569	එම	ප ජීරිස් ප්‍රනාන්දු	එම	0 2 22	3 50
570	මහඹව්ව	හු දෙග් මත්තෙස් රනසිංහ වෙල්ලිදිගේ	ඹව්ව	0 0 7	3 50
571	මහකුඹුර	ර අමාරිස් ප්‍රනාන්දු	කුඹුර	0 3 16	3 50
572	පුවක්ගහකුඹුර	ක පුලානිස් ප්‍රනාන්දු	එම	1 1 5	6 0
573	එම	දී දෙග් සල්මොන්, එමගේ හෙලානිස් අප්පුහාමි	එම	3 1 8	11 0
574	කැටකැලුගහවත්ත	පුලිස් පීරිස් මුද්දි	පරන වහාව	2 3 0	8 50
575	හුගහකුඹුර	රවඩි පිරිස්	කුඹුර	5 2 37	18 0
576	හුගහඹව්ව	එම	ඹව්ව	0 2 6.25	3 50
577	හුගහකුඹුර	ග දෙග් හරමානිස් කන්කානම් සහ මු. එලිගෙස් පින්තු	කුඹුර	4 0 29	13 50
578	එම	දී අර්නෝලිස් අප්පුහාමි	එම	1 2 18	6 0
579	එම	තු දෙග් එබ්‍රහම් රනසිංහ අප්පුහාමි	එම	1 2 19	6 0
580	එම	රවඩි පිරිස්	එම	3 1 5	11 0
581	හුගහකුඹුර	ර සල්මන් ප්‍රනාන්දු	එම	2 2 26	8 50
582	එම	ප දෙග් කොර්නෙලිස් ගුන සේකර විදිගේ	එම	2 2 6	8 50
583	එම	හු දෙග් මිගෙල් අමරසේකර සෙනෙවිරත්න නොතාරිස්	එම	2 0 13	8 50
584	එම	මී දෙග් සාමුවෙල් සහ මී අදෙ නිස් අප්පුහාමි	එම	2 0 2	8 50
585	දෙල්ගහවත්ත	ර නිකලස් ප්‍රනාන්දු සහ තවත්	පරන වහාව	1 2 24	6 0
586	මීල්ලගහවත්ත	පු මනන්චි ප්‍රනාන්දු සහ වෙල් ලැස්සරගේ ජානාඩි ප්‍රන න්දු අන්තාර් සහ තවත්	එම	2 0 13	8 50
587	එම රුක්ආවානගහ වත්ත	ර පොලොරිස් ප්‍රනාන්දු සහ තවත්	එම	0 3 17	3 50
588	කැකුනගහවත්ත සහ හින්කොන්දෙගහ ව ත්ත	ර අමාරිස් ප්‍රනාන්දු සහ තව	එම	2 1 21	8 50
589	කිතුල්ගහවත්ත	පවිලිස් නොමිස් අබේසිංහ විර කොන්	එම	2 2 11	8 50
590	අඹගහවත්ත	ර දෙව්වි ප්‍රනාන්දු සහ තව	එම	0 3 14	3 50
591	එම	ව ජේරේනිස් ප්‍රනාන්දු සහ තව	එම	0 2 21	3 50
592	දෙල්ගහවත්ත	හු දෙග් මත්තෙස් රනසිංහ වෙල්ලිදිගේ සහ තව	එම	1 1 13	6 0
593	කහවගහවත්ත	ර අමාරිස් ප්‍රනාන්දු සහ තව	එම	1 3 5	6 0
594	අඹගහවත්ත	එම	එම	0 1 7	3 50
595	එම	හු දෙග් මත්තෙස් රනසිංහ වෙල්ලිදිගේ	එම	1 0 30	6 0
596	කහවගහවත්ත	මී සිමන් පෙරුර	එම	3 0 28	11 0
597	කොන්තගහවත්ත	ර මවො ප්‍රනාන්දු සහ හෙලේ නිස් ප්‍රනාන්දු	එම	0 3 11	3 50
598	එම	පු ජේරේනිස් ප්‍රනාන්දු සහ සෙගු ප්‍රනාන්දු	එම	0 0 26	3 50
599	එම	පු අල්ලිස් ප්‍රනාන්දු	එම	0 0 14	3 50
600	මඩිතිගහවත්ත	හු දෙග් ජේනානිස් අප්පුහාමි	එම	0 3 36	3 50
601	දෙල්ගහවත්ත සහ හින්ගහවත්ත	ර දන්දිස් සොසිසා	එම	0 2 36	3 50
602	එම	හු දෙග් ජේනානිස් අප්පුහාමි	එම	0 2 38	3 50
603	දෙල්ගහවත්ත	හු මත්තෙස් රනසිංහ වෙල්ලිදි ගේ සහ තව	එම	2 3 27	8 50

නො.	ලැබුණ නම.	අයිතිය නිසන්තා.	අන්දම.	සහතික පත්‍රය කට ගෙවිය	
				මහත. අ. රු. ප.	පුතු මුදල. රු. ග.
604	දවටගහකුඹුර	මී දෙන්න එපිස් කරුනාරත්න වෙල්විදුන ආරච්චි එම	කුඹුර	9	2 12 28 0
605	දවටගහකුඹුර	එම	මිවට	1	1 1 6 0
606	කොන්තහවත්ත	බී නිකොලොස් ද සිල්වා අත් නාච්චි	පරන වගාව	0	1 8 3 50
607	මිල්ලගහවත්ත	අ කර්ලිනා නොහොත් පුස්ති නා පුනාන්ද සහ එමගේ ලොරැන්සො පුනාන්ද	එම	0	2 38 3 50
608	දෙල්ගහවත්ත	මරියාගෝමිස් ලොරෙනා	කුරුදු වගාව	3	3 23 11 0
609	කිඹිරිගහවත්ත	දෙයන් ම. තස පෙරු ජයතිලක කරුනාරත්න ආරච්චි	පරණ වගාව	1	1 13 6 0
610	කොරස්ගල්ලවත්ත	ර අනුස් පුනාන්ද සහ තව	එම	0	1 28 3 50
611	කිඹිරිගහවත්ත	හී අනුලිනා සිල්වා ගුඩසේකර පොලිස් විදු.න්	එම	0	3 19 3 50
612	එම	ව ගෙනදිස් පුනාන්ද	එම	0	2 9 3 50
613	එම	හී ගෙනදිස් පුනාන්ද කරුණ. නාසක පිපිපර්	එම	0	1 38 3 50
614	මිල්ලගහවත්ත	හී ක්‍රිස්තිනා සිල්වා	එම	0	3 1 3 50
615	එම	දී තෝමස් පෙරු	එම	0	3 26 3 50
616	එම	අ සන්තියාගේ පුනාන්ද	එම	0	1 11 3 50
617	එම	අ කර්ලිනා නොහොත් පුස්ති නා පුනාන්ද	එම	0	1 12 3 50
618	එම	අ පුවන් පුනාන්ද	එම	0	1 10 3 50
619	එම	දී පේරිනිනා පෙරු	එම	0	1 5 3 50
620	එම	වැ පෙකොබ් පුනාන්ද අත්නාච්චි	එම	0	1 31 3 50
621	එම	අ ලිමන් සිල්වා	එම	0	1 31 3 50
622	එම	ච් මගෙල් මැන්දිස් කන්කානම	එම	0	1 16 3 50
623	එම	එමගේ සහ හී. ජෝර්ජ් පුනාන්ද	එම	0	1 30 3 50
624	එම	ර අමාර්ස් පුනාන්ද සහ තවත්	එම	0	1 19 3 50
625	එම	ර අනුදිස් පුනාන්ද	එම	0	3 29 3 50
626	එම	ර ජෝසප් පුනාන්ද සහ ගමේ පන්සල්වත්ත	එම	0	2 13 3 50
627	කිඹිරිගහවත්ත	ර අගො පුනාන්ද	එම	0	2 31 3 50
628	කිඹිරිගහවත්ත	සී කුමාරා පුනාන්ද	පරණ වගාව	0	2 1 3 50
631	මදව්ගහවත්ත	රත්පතිදේවගේ එන්සො පුනාන්ද	එම	0	1 23 3 50
632	එම	එම	එම	0	0 33 3 50
633	එම	ව දෙයන්ගා අච්චි පුනාන්ද	එම	0	0 30 3 50
634	එම	ව සිල්වසන්ති පුනාන්ද	එම	0	0 38 3 50
635	සියඹලාගහවත්ත	අ සන්තියාගේ පුනාන්ද	එම	0	3 8 3 50
636	එම	එලිදර සිමන් සොසියා	එම	1	1 0 6 0
637	එම	අ පුන්සිනා සිල්වා	එම	0	1 39 3 50
638	එම	හී අනුලිනා සිල්වා ගුඩසේකර පොලිස් විදු.න්	එම	0	1 28 3 50
639	එම	හ ජෝර්ජ් පෙරු	එම	1	2 25 6 0
640	සියඹලාගහවත්ත	අ අරතෝලිස් සිල්වා	පරන වගාව	0	2 31 3 50
641	එම	වැ තෝමස් පුනාන්ද	එම	0	3 2 3 50
642	ජවසතොටඹුර	දී දෙයන් පුලානිස් අප්පු	මිවට	0	1 27 50 3 50
643	ජවසතොටඹුර	එම	කුඹුර	3	3 15 11 0
644	එම	ග දෙන සෙලොහාමි	එම	4	2 7 13 50
645	ජවසතොටඹුර	එම	මිවට	0	0 12 3 50
646	ඉදිහහතොටඹුර	හු දෙයන් පෙරු රත්සිංහ අප්පු හාමි	එම	0	0 37 3 50
647	ඉදිහහතොටඹුර	එම	එම	0	3 15 3 50
648	එම	අ දෙයන් එබ්ලම් අප්පු	එම	1	0 32 6 0
649	ඉදිහහතොටඹුර	එම	එම	0	0 9 3 50
650	ඉදිහහතොටඹුර	හු දෙයන් පෙරු රත්සිංහ අප්පු හාමි	කුඹුර	6	0 16 20 50
651	ඉදිහහතොටඹුර	එම	මිවට	0	0 18 3 50
652	එම	එම	එම	0	0 22 3 50
653	එම	එම	එම	0	1 19 3 50
654	දෙල්ගහවත්ත	ඒ. දුරින් සරම්	පරණ වගාව	1	3 24 6 0
655	එම	ඒ. දුරින් සරම් සහ තව	එම	0	3 8 3 50
656	එම	දෙයන් මත්තෝස් පෙරු ජයතිලක කරුනාරත්න ආරච්චි	එම	0	3 0 3 50

නො.	ඉඩමේ නම.	අයිතියකම් කියව්නා.	අන්දම.	සහතිකපත්‍රය කට ගෙවිය	
				මහත. අ. රු. ප.	රු. ග.
657	දෙල්ගහවත්ත	ර දෙග් එවිස් අප්පු	පරණ වගාව	0	1 9 3 50
658	එම	හි අඹිලිහු සිල්වා ගුනසේකර පොලිස් විදුහේ	එම	1	0 23 6 0
659	එම	වි හෙග්දික් අප්පු සහ තව	එම	0	1 28 3 50
660	එම	ඒ. දුට්ටු සරම සහ තව	එම	0	1 9 3 50
661	එම	ර සිමන් ප්‍රනාන්දු	එම	0	1 30 3 50
662	ලාභඑතහවත්ත	ඒ. දුට්ටු සරම	එම	0	0 25 3 50
663	එම	ර අංගොහාමි සහ තව	එම	0	0 26 3 50
664	එම	ම දෙනා බබාහාමි	එම	0	0 19 3 50
665	එම	ප දෙනා කර්නිස් අප්පු සහ තව	එම	0	1 28 3 50
666	එම	වි බස්නියන් ප්‍රේම බොහාරිස් සහ තව	එම	1	1 38 6 0
667	කහටගහවත්ත	ව සෙලෝනි ප්‍රනාන්දු	එම	0	2 12 3 50
669	එම	ර තෙලෝනිස් ප්‍රනාන්දු	එම	0	2 21 3 50
670	දෙල්ගහවත්ත	සු කර්නිස් ප්‍රනාන්	එම	0	1 17 3 50
671	හික්ගහවත්ත	වෑ අඹිදු ප්‍රනාන්දු සහ තව	එම	1	0 19 6 0
672	කොන්ගහවත්ත	වෑ රාමෝස් ප්‍රනාන්දු සහ හි දියොනිස් සිල්වා	එම	0	1 13.5 3 50
673	වෑල්ලේකුච්චකුඹුර	හෙ අන්තොනි ප්‍රනාන්දු	එම	2	3 29 8 50
674	දෙතිකුඹුර	වෑ අඹිදු ප්‍රනාන්දු සහ තව	කුඹුර	0	1 2 3 50
675	එම	වසුරු මහරාජ සිල්වා	එම	0	1 8.5 3 50
676	එම	හි අන්තොනි ප්‍රනාන්දු	එම	0	0 39 3 50
677	බොහගකුඹුර	වන්දුර බස්නියන් සිල්වා	එම	1	1 22 6 0
678	දෙනෙකුඹුර	හිසංහා දුමිංගු ප්‍රනාන්දු සහ තවත්	කුඹුර	0	3 28 —
679	හල්ගහකුඹුර	අ ක්‍රිස්තියන් සිල්වා	එම	0	1 15 —
680	කහටගහවත්ත	හිසංහා හෙග්දික් ප්‍රනාන්දු කරුනාසක ප්‍රමුච්චසර්	පරණවගාව	1	0 26 —
681	හල්ගහකුඹුර	එම	කුඹුර	1	2 14 —
682	වක්කඩකුඹුර	මො බස්නියන් පිත්තු සහ ම සල්මන්ප්‍රේම	එම	0	1 19.5 —
683	එම	ජ දෙනා බාගේන්වි අප්පුහාමි	එම	0	2 21 —
684	කොලසිත්කුඹුර	ප පමිච්ච් ප්‍රේම	එම	0	0 12 —
685	එම	හි හෙග්දික් ප්‍රනාන්දු කරුනා නාසක මුච්චසර්	එම	1	2 33 —
686	වක්කඩකුඹුර	අ ගමුණේස් ප්‍රනාන්දු	එම	1	1 29 —
687	කොලසිත්කුඹුර	වෑ ගොමස් ප්‍රනාන්දු	ඕව්ට	0	1 10.5 —
688	කොලසිත්කුඹුර	එම	කුඹුර	0	1 18.75 —
689	එම	දී දෙග් ප්‍රවානිස් අප්පුහාමි සහ තව	එම	0	0 14.50 —
690	එම	හි හෙග්දික් ප්‍රනාන්දු කරුනා නාසක මුච්චසර්	එම	0	0 17.5 —
691	දියපොරගහකුඹුර	ව දෙග් බස්නියන් අප්පු	එම	0	2 3 —
692	කොලසිත්කුඹුර	අ එලාරිස් ප්‍රේම ජප්පුරල	ඕව්ට	0	0 28 —
693	කොලසිත්කුඹුර	එම	කුඹුර	0	1 36.5 —
694	එම	මො කරෝලිස් පිත්තු සහ තව	එම	0	0 29 —
695	පලමුලගකුඹුර	අ දෙග් ජවනිස් අප්පුහාමි	එම	1	2 14.5 —
696	දෙල්ගහවත්ත සහ දෙ නියේගොඩැල්ලේ වත්ත	අ එලාරිස් ප්‍රේම මුජ්ජුරල	පරණ වගාව	0	1 34 —
697	දෙල්ගහවත්ත	ව දෙග් බස්නියන් අප්පු	එම	0	1 8 —
698	එම	හි හෙග්දික් ප්‍රනාන්දු කරුනා නාසක මුච්චසර්	එම	0	1 19 —
699	එම	ව රසිමානස් අප්පු	එම	0	0 14 —
700	හිරිපල්ලේගහවත්ත	ම ලියන් අල්ලිස් ආරච්චි	එම	1	3 13 —
701	පාලමුලගකුඹුර	සේමස් අල්ලිස් අද්වකාන්	කුඹුර	0	2 3 —
702	හල්කොට්ටකුඹුර	ම ලියන් සන්තියා ගු ජාකාබ් ගමුණේස් අල්ලිස්	එම	15	3 26 —
703	කුරුගහකුඹුර	හි නිකලස් ප්‍රනාන්දු සහ තවත්	එම	1	1 1 —
704	එම	අ අනානාසා සිල්වා සහ තවත්	එම	1	0 21 —
705	එම	හි දෙමාංගු ප්‍රනාන්දු	එම	1	0 11 —
706	එම	හි ගොමස් ප්‍රනාන්දු සහ තවත්	එම	1	0 22 —
707	එම	වෑ ගොමස් ප්‍රනාන්දු	එම	1	0 9 —
708	එම	හි හෙග්දික් ප්‍රනාන්දු කරුනා			

නො.	ඉඩමේ නම.	අයිතියක් කියන්නා.	අන්දම.	සහතිකපත්‍රය කට ගෙවිය		
				මහත. අ. රු. ප.	රු. ග.	
		නායක පිස්මපිසර්	කුඹුර	0	2 2	—
709	කදුරුගහකුඹුර	ම ජෙදුරු අල්ලිය සහ තවත්	එම	0	1 37	—
710	එම	වෑ සාධ ප්‍රනාන්දු සහ තවත්	එම	0	2 20	—
711	එම	නී හෙන්ද්‍රිස් ප්‍රනාන්දු කරුණා				
		නායක පිස්මපිසර්	එම	0	3 28	—
712	එම	ම සෙලියකතා අල්ලිය සහ	එම	0	2 33	—
		තවත්				
713	එම	ම ජෙදුරු අල්ලිය	එම	0	2 38.5	—
714	එම	අ පුවන් සිල්වා	එම	0	2 38.5	—
715	එම	අ අල්ලිය සිල්වා	එම	0	3 3	—
716	එම	හී හෙයින් ප්‍රනාන්දු කරුණා				
		නායක පිස්මපිසර්	එම	1	1 0	—
717	එම	හී දියෝනිස් පිල්වා සහ තව	එම	3	1 14	—

පරණ වගාව තිබෙන ඉඩම්වලට සහ කුඹුරුවලට ඊට පෙරවුව සඳහන් කර තිබෙන ගාස්තුව ගෙවීමට ඒවා ආණ්ඩුවට අයිති නැති හැටියට සහතිකපත්‍ර දීමේ ඉඩම්වල දැනට අයිතිකාරීන්ට දෙනු ලැබේ. ගාස්තු වෙන්දේසි දවසේදීම ගෙවිය යුතුයි. ඉඩම් කට්ටි දෙකක් නොගොතා ඊට වැඩිගණ තක් එකට යාමට එක සහතික පත්‍රයක් ඉල්ලීමකලෙව්ව ලබාගත හැකිය.

මෙම ඉඩම් ගැණ වැඩිදුර කාරණා සර්වේයර් ජනරාල් උන්නාන්සේගෙන්ද, විකිනීමේ කොන් දේසි ගැණ බස්නාහිර දිසාබේ වංශාධිපත් ආණ්ඩුවේ ඒජන්ත උන්නාන්සේගෙන්ද දැනගන්ට හැකිය.

ගරුකර උතුමානන්වහන්සේගේ ආඥාව ලෙස,

එවරාජි ඉම් කරන්,
මහසෙනෙහිපාලි විමල.

No. 1,592, w. p.

Colonial Secretary's Office,
Colombo, July 30, 1903.

ON Wednesday, September 16, 1903, at 12 noon, the Hon. the Government Agent for the Western Province will put up for sale or settlement, at the Ja-ela Resthouse, the under-mentioned portions of Crown Land, on the terms authorized by Government.

Two hundred and five allotments of land situated in the Ragam pattu of the Alutkuru korale south of the Western Province.

Preliminary plan 2,922. Village—Mattumagala.

Lot.	Name of Land.	Name of Claimant.	Description.	Fees for Certificates of Extent. Quiet Possession.	
				A. R. P.	Rs. c.
1	Bakmigahawatta	Kandawala-arachchige Karnis Perera	Old garden	2 2 27	8 50
2	Bealegahawatta	Gurumanlagey Don Andris Appuhamy	do.	3 0 21	11 0
3	Adandakumbura	do.	Paddy field	1 0 29	0 0
4	Bealagahawatta or Pelakotuawatta	Makewitegey Paulbis Perera	Old garden	0 2 5	3 50
5	Do.	Menarapitiagey Don Luinus Appuhamy	do.	0 1 5	3 50
6	Bealegahawatta	Menarapitiacoralalagey Don Mangris Appuhamy and others	do.	1 3 9	6 0
7	Do.	Gurunanselage Don John Sinno Appuhamy	do.	1 1 13	6 0
8	Do.	Edippuliarachchige Don Palona Appuhamy	do.	0 1 27	3 50
9	Do.	Nissange Juan Fernando	do.	1 0 15	6 0
10	Do.	Deagurugey Johannis Perera Jayatilleke Appuhamy	do.	0 3 15	3 50
11	Kadjugahakumbura	do.	Paddy field	1 0 15	6 0
12	Halgahawatta	Colombepunchinaideacharige Abanchi Perera and others.	Old garden	2 0 11	8 50
15	Do.	Abayratnemandellawala-acharige Don Raphael Naide and others	do.	1 2 10	6 0
16	Do.	Colambepunchinaide Domingo Perera and others	do.	1 2 2	6 0
18	Halgahakumbura	Abeyratnemandelewala-a charige Raphael Naide and others	Paddy field	5 1 20	18 0
19	Halgahawanatta	do.	Claimed land	0 1 20	20 0*
20	Halgahalanda	Modera-acharige Siman Naide others	do.	3 1 9	20 0*
21	Do.	Abeyaratnemandawalia-acharige Don Philipu Naide and others	Garden	6 1 30	21 0
22	Halgahawatta	do.	Old garden	4 2 22	13 50
23	Do.	Modera-acharige Don Siman and others	do.	1 1 8	6 0

* Upset price per acre.

Lot.	Name of Land.	Name of Claimant.	Description.	Extent. A. R. P.	Fees for Certi-
					ficates of Quiet Possession. Rs. c.
24	Delgahawatta	Colombepunchinaideacharige			
		Domingo Perera	Old garden	1 0 11	6 0
25	Do.	Karunamane Martina Fernando and Atege Anthony Silva	do.	2 1 24	8 50
26	Delgahalanda	do.	Claimed	0 2 6	20 0*
27	Kajugahakumbura	Mianarepitiyage Don Louis Ka- runaratna, Vel-vidanarachchi, and others	Field	1 1 2	6 0
28	Adandekumbura	Jayawerearachchige Don Abra- ham Jayatileka, Police Vidane	do.	0 1 39	3 50
29	Higgahakumbura	Gurunanselage Don Banchy Appuhamy	do.	0 2 19	3 50
30	Higgahaowita	Meiuarapitiyakoralalage Don Mangris Appuhamy	Owita	0 0 12	3 50
31	Do.	Gurunanselage Don Banchy Appuhamy	do.	0 0 34	3 50
32	Higgahakumbura	Gurunanselage Don Banchy Appu- hamy and others, also Meiuaripitiyage Don Louis Karunaratna, Vel-vidane Arachchi	Field	1 3 34	6 0
33	Delgahawatta	Nissange Mathes Mendis	Old garden	3 1 13	11 0
34	Delgahalanda	do.	Claimed	1 1 30	20 0*
35	Halgahawatta	Abeyeratnemandelewalleacharige Don Raphael Naide and others	Old garden	5 0 0 75	18 0
36	Do.	Weresinheacharige Don Bastian Naide	do.	1 0 31	6 0
37	Halgahalanda	Weresinheacharige Don Bastian Naide	Claimed	0 0 34	20 0*
38	Wereloagaha, Higgaha, and Attenayeke	Kilemeanty Fernando	Old garden	9 2 2	28 0
39	Delgahalanda	do.	Claimed	1 3 7	20 0*
40	Halgahakumbura	Abeyeratnemaudelewelle Acha- rigey Don Raphael Naide and others	Field	7 2 6	23 0
41	Halgahakumburawanatta	do.	Old garden	0 3 32	3 50
42	Halgahakumbura	Abeyeratnemaudelewelleachari- gey Don Phillippu Naide	Field	4 0 35	13 50
43	Do.	Wegeyeratnemudelige Don Charles, Division Officer	do.	4 0 11	13 50
44	Do.	Mupagelagey Siman Perera, Peace Officer	do.	4 2 14	13 50
45	Do.	Gurunanselagey Don Andris Appuhamy	do.	4 1 25	13 50
47	Cassemullekumbura	do.	do.	6 1 27	20 50
48	Do.	do.	do.	7 2 21	23 0
49	Kahatagahawatta	Gurunanselagey Don Elias Vederala and others.	Old garden	3 1 5	16 0
50	Kahatagahalanda	do.	Claimed	2 0 3	20 0*
51	Kajugahakumbura	do.	Field	9 0 12	28 0
52	Meelagahawatta	Meinarepitiyacaralalagey Don Mangris Appu and others.	Old garden	0 3 36	3 50
53	Meelagahalanda	Kottmahanderangey Thomas Rodrigo Appuhamy and others	Claimed	1 0 4	20 0*
54	Do.	Kottmahanderangey Romanis Rodrigo Appuhamy.	do.	6 3 4	20 0*
55	Meelagahawatta	do.	Old garden	5 1 23	18 0
56	Do.	Kottmahanderangey Thomas Rodrigo Appuhamy and others	do.	1 0 18	6 0
57	Katagahawatta	Kottmahanderangey Welun Rodrigo Appuhamy and others	do.	3 3 9	11 0
58	Katahatagahalanda	do.	Claimed	1 0 0	20 0*
59	Higgahakumbura	Meinarepitiyacaralalagey Mangris Appuhamy and Pannepita-ach- chige Don Cornelius Gunsekera, Vel-vidane, and others	Field	2 0 30	8 50
60	Higgahaowita	do.	Owita	0 0 37	3 50
61	Delgahawatta	Kottmahanderangey Romanis Rodrigo Appuhamy	Old garden	0 1 26	3 50
62	Millagaha, Bakmeegaha, and Dawetttagahakumbura	do.	Field	9 0 30	28 0
63	Millagahaowita	do.	Owita	0 1 30	3 50
64	Millagahawatta	do.	Old garden	1 2 25	6 0
65	Delgahawatta	Gurunanselagey Don Banchy Appuhamy and others	do.	1 3 37	6 0
66	Millagahawatta	Kottmahanderangey Sererat Rodrigo	do.	1 0 17	6 0
67	Do.	Kandewellearachchige Dona Maria- hami and others	do.	0 2 5	3 50

* Upset price per acre.

Lot,	Name of Land.	Name of Claimant.	Description.	Extent. A. R. P.	Fees for Certificates of Quiet Possession.	
					Rs.	c.
68	Kahatagahawatta	Gurunanselagey Dona Madelena-hami and others	Old garden	1 2 5	6	0
69	Do.	Kandewellearachchigey Dona Mariahamy and others	do.	1 0 36	6	0
70	Ambegahawatta and Kos-gahawatta	Gurunanselagey Don Gabriel Appuhamy	do.	1 2 34	6	0
71	Kajugahakumbura	Gurunanselagey Don Branchy Appuhamy	Field	3 2 30	11	0
72	Do.	Attenuyeke Abbina Fernando	do.	0 1 11	3	50
73	Delgahawatta	Gurunanselagey Don Banchy Appuhamy and others	Old garden	2 0 29	8	50
74	Do.	Gurunanselagey Dona Sanchihamy	do.	1 1 23	6	0
74½	Do.	Gurunanselagey Heralis Appu and others	do.	1 1 30	6	0
75	Kajugahakumbura	Gurunanselagey Don Gabriel Appuhamy	Field	1 0 1	6	0
77	Millagahalanda	Kottemohandirangey Sererat Rodrigo Appuhamy	Claimed	0 2 36	20	0*
78	Maragahawatta	Kangenegey Tobias Fernando	Old garden	1 1 29	6	0
79	Dawattagahawatta	Gurunanselagey Don Banchi Appuhamy and others	do.	3 2 9	11	0
81	Kahatagahawatta	Makewittigey Johanis Perera	do.	5 0 9	18	0
82	Do.	Makewittigey Francisco Perera	do.	3 0 32	11	0
83	Do.	Makewittigey Domingo Perera	do.	2 0 12	8	50
84	Talgahawatta	Leanegey Dona Christina Hami	do.	2 3 7	8	50
85	Do.	Meinarapitiagey Linnus and Henetimullegey Dona Mariahamy	do.	0 3 15	3	50
86	Do.	Henetemullegey Romanis Appuhamy and others	do.	2 2 20	8	50
87	Taldawawatta	Leanearachchigey Dona Juliana Hamine	do.	2 0 37	8	50
88	Maragahatoduwakumbura	Makewittigey Johanis Perera and others	Field	1 0 25	6	0
89	Do.	Teremanehettigey Gabriel Appu and others	do.	3 1 13	11	0
90	Do.	Makewittigey Johanis Perera and Makewittigey Paulis Perera	do.	4 1 8	13	50
91	Do.	Makewittigey Branchy Perera	do.	1 3 23	6	0
92	Do.	Sandappara-anearachchigey Don Mathias Appuhamy	do.	2 0 2	8	50
93	Do.	Kamba-aradewellearachchigey Herat Perera	do.	1 2 4	8	0
94	Rukattenagahakumbura	Munarepitiagey Juwanis Appuhamy and others	do.	3 2 20	11	0
95	Rukattenagahaowita	Henetemullegey Romanis Appuhamy	Owita	0 2 2	3	50
96	Rukatteneghakumbura	do.	Field	6 1 0	20	50
97	Do.	Leanearachchigey Dona Juliana Abeyesekerahamine	do.	21 2 3	59	50
98	Kongahawatta	do.	Old garden	6 3 36	20	50
99	Higgahawatta	Leana-arachchigey Dona Juliana Abeyesekerahamine	do.	8 3 28	25	50
100	Kongahawatta	Welmullegey Don Gabriel Appu and others	do.	1 1 15	6	0
101	Timbirigahakumbura	Deaelegey Don Gregoris Appuhamy and others	Field	1 0 14	6	0
102	Talgahawatta	Henetemullegey Don Cornelis Appuhamy	Old garden	1 0 38	6	0
103	Do.	Henetemullegey Don Romanis Appuhamy and others	do.	1 1 8	6	0
104	Kajugahakumbura	Edippularachchigey Don Mathes Appuhamy and others	Field	10 1 8	33	50
105	Do.	Makewettegey Paulis Perera	do.	0 3 14	3	50
106	Wealekumbura	Attinagey Hendrick de Almada Appuhamy and others	do.	4 2 15	13	50
107	Wealeowita	do.	Owita	2 0 24	8	50
108	Kurundugahakumbura	Meinarepitiagey Don Louis Karunaratne, Vel-vidahn Arachchi	Field	2 2 23	8	50
109	Maragahatodawakumbura	Wahaletanteregey Jahpanis Appu and others	do.	1 2 18	6	0
110	Asewedumakumbura	Meinarepitiagey Don Louis Kurunaratne Vel-vidahn Arachchi	do.	2 0 10	8	50
111	Maragahatodawakumbura	Mahewittigey Fransisku Perera	do.	3 1 20	11	0
112	Do.	Wahaletanteregey Migel Appu	do.	0 2 4	3	50

* Upset price per acre.

Lot.	Name of Land.	Name of Claimant.	Description.	Extent. A. B. P.	Fees for Certificates of Quiet Possession.	
					Rs.	c.
113	Marendegahakumbura	Daloowattegey Don Peloris Appuhamy and others	Field	2 1 21	8	50
114	Do.	Wahaletanterigej Jahpanis Appu	do.	0 2 30	3	50
115	Timbrigahakumbura	Dealegey Don Gregoris Appu	do.	1 3 15	6	0
116	Maragahatodawakumbura	Makewettegey Brampi Perera	do.	3 2 17	11	0
117	Dawettegahawatta	Wahaletantirigej Juanis Appu	Old garden	0 1 37	3	50
118	Do.	Makewattegey Branchy Perera and Makewettegey Brampi Perera	do.	4 0 1	13	50
119	Do.	Makewettegey Sanchyhamy	do.	0 1 3	3	50
120	Do.	Wahaletantirigej Jahpanis Appu	do.	0 2 20	3	50
121	Do.	Makewettegey Brampi Perera	do.	0 2 19	3	50
122	Do.	Kamba-aradewelee Arachchigej Herat Perera	do.	0 2 20	3	50
123	Do.	Sandapparamearachchigej Don Marthias Appuhamy	do.	0 3 35	3	50
124	Do.	Wahaletantirigej Japanis Appu and Wahalatantirigej Juanis Appu	do.	0 2 6	3	50
125	Do.	Wahaletantirigej Cornis Appu and others	do.	1 0 26	6	0
126	Dawattagahawatta	Surewearerachchigej Don Abanchy Appuhamy	do.	1 1 16	6	0
128	Kurundugahakumbura	B. Nicholas de Silva Annavi	Field	1 3 4	6	0
129	Dawettegahaowita	Makewittegey Palicat Perera	Owita	0 1 33	3	50
130	Do.	Makewittegey Branchy Perera	do.	0 1 2	3	50
131	Dawettegahawatta	Makewittegey Palicat Perera	Old garden	0 1 10	3	50
132	Ketekalegahawatta	Ederesinhemohottigej Manickhamy and others	do.	0 3 32	3	50
133	Do.	Mr. Miguel Perera, Mudaliyar of Ragama	do.	2 2 20	8	50
134	Kotegahawatta	Werapperuma Arachchige Louisa Saram	Garden	1 2 4	6	0
135	Delgahawatta	Ederesuramohottegej Miguel Saram	do.	3 2 15	11	0
136	Kosgahawatta	Nagagodege Dona Francinahami	do.	4 2 3	13	50
137	Delgahawatta	do.	do.	3 0 23	11	0
138	Dawettagahakumbura	do.	Field	3 2 16	13	50
139	Marandagahakumbura	Punchihakuruge Manuel Fernando and others	do.	2 0 12	8	50
140	Marandagaha and Kurundugahakumbura	Heapara-achchigej Don David Vedarala	do.	4 0 18	13	50
141	Marandagahakumbura	Atukoralegej Don Haramanis Appu and others	do.	0 3 31	3	50
142	Dewettegahakumbura	Ederesuremohottigej Miguel Saram	do.	2 2 7	8	50
143	Do.	Ederesuremohottigej David Saram	do.	0 2 21	3	50
144	Do.	Jayuderearachchigej Don Jornis Appuhamy and others	do.	1 1 14	6	0
145	Dawettagahaowita	do.	Owita	0 0 18	3	50
146	Dawettagahakumbura	Ederesuriarachchigej David Saram and others	Field	1 3 32	6	0
147	Dawettagahaowita	do.	Owita	0 0 12	3	50
148	Dawettagahakumbura	Dalawattegej Don Pirolis Appuhamy and others	Field	1 3 36	6	0
149	Dawettagahaowita	do.	Owita	0 0 10	3	50
150	Kongahawatta	Ederesurimohottigej Miguel Saram and others	Old garden	2 3 27	8	50
151	Do.	Nagagodage Dona Francinahami	do.	1 0 38	6	0
152	Dawettagahakumbura	Jayawira-arachchigej Don Jornis Appuhamy	Field	0 3 39	3	50
153	Do.	Gurunanselage Don Branchy Appuhamy	do.	2 1 36	8	50
154	Do.	Ederesaremohattegej Miguel Saram	do.	2 1 23	8	50
155	Do.	Ederesaremohattegej Marthina Saram and others	do.	2 2 13	8	50
156	Do.	Jayewerearachchigej Don Jornis Appuhamy and others	do.	0 2 14	3	50
157	Do.	Welamunedawegej Pavistina Fernando and others	do.	6 2 0	20	50
158	Do.	Hewahakurugej Francina Fernando and others	do.	3 1 25	11	0
159	Katakalegahawatta	Hapuarachchigej Don David Vedarala	Old garden	3 2 27	11	0
160	Do.	Randanegej Angohami and others	do.	1 0 13	6	0
161	Do.	Hitenadura Ablinu Silva Gunsekere, Police Vidane	do.	0 0 28	3	50

Lot.	Name of Land.	Name of Claimant.	Description.	Extent. A. R. P.	Fees for Certi- ficates of Quiet Possession.
					Rs. c.
162	Katakalegahawatta	Hettiarachchigay Don Christian Appuhamy, Attenaveke Santiago Fernando, and others	Old garden	0 1 30	3 50
163	Do.	Hapurachchige Don David Appu	do.	0 1 16	3 50
164	Do.	Jayasarachchigay Don Magris Apphamy and others	do.	0 3 11	3 50
165	Do.	Patigamulanegey Don Andris Appu and others	do.	1 0 24	6 0
166	Do.	Hapuarachchigey Don David Vederala and others	do.	0 1 25	3 50
167	Do.	Daniel Kandappu	do.	1 0 5	6 0
168	Do.	Hapurachchigey Don David Appu	do.	0 1 24	3 50
169	Do.	Hettiarachchigey Don Christian Appuhamy	do.	0 3 7	3 50
170	Dawettegahawatta	Punchakakurugey Manuel Fernando and others	do.	0 1 19	3 50
171	Do.	do.	do.	0 1 18	3 50
172	Dawettegahawatta	Hitenadura Silvestry Silva and others	do.	1 1 8	6 0
173	Katekalegahawatta	Hitenadura Isebella Silva	do.	0 1 20	3 50
174	Do.	Hettia-arachchegey Don Christian Appuhamy	Garden	0 0 19	20 0*
175	Do.	Ederesuremohittegey David Saram and others	Old garden	0 0 30	3 50
176	Do.	Hapuarachchigey Don David Appu and Hapuarachchige Sanchihami	do.	0 0 26	3 50
177	Do.	Hapuarachchigey Dona Banchohami	do.	0 1 7	3 50
178	Munamalgahakumbura	Makewittegey Johanis Perera	Field	0 2 36	3 50
179	Katekalegahawatta	Makewittegey Barauchy Perera	Old garden	0 2 4	3 50
180	Dewattegahawatta	Makewittegey Johanis Perera	do.	2 0 31	8 50
181	Do.	Ederesuremohottige Martina Saram and others	do.	0 1 20	3 50
182	Hatekalegahawatta	Makewittegey Palicat Perera	do.	0 2 20	3 50
183	Kahatagahawatta	Karunapatiragey Don Gregoris Appu	do.	0 3 15	3 50
184	Katehalegahawatta	Ederesure Mohottige Marthina Saram and others	do.	2 3 27	8 50
185	Do.	Werapperumeachchigey Sousa Saram	do.	2 0 11	8 50
186	Kahatagahawatta	Edrisurimohottige Hendrick Saram	do.	1 3 23	6 0
187	Diulgahakumbura	do.	Field	1 1 31	6 0
188	Diulgahaowita	do.	Owita	0 0 21	3 50
189	Dangahaowita	do.	do.	0 0 24	3 50
190	Kongahawatta	Edresurimohottige Miguel Saram	Old garden	0 1 38	3 50
191	Do.	Jayewera-arachchige Don Abraham Jayetileke, Police Vidane, and others	do.	0 0 37	3 50
192	Higgahawatta	Jayewera-arachchigey Don Jornis Appuhamy and Edippularatchegey Harminis Appu	do.	0 3 34	3 50
193	Do.	Ederesuremohottige Bastiana Saram	do.	0 0 10	3 50
194	Do.	Happu Arachchigey Don Sardiell Appuhamy and others	do.	0 1 34	3 50
195	Do.	Makewittegey Dedrake Perera	do.	0 0 17	3 50
196	Do.	Jayewera-arachchigey Don Abraham Jayetileke, Police Vidane	do.	0 0 14	3 50
197	Do.	Mr. Bandarenaike Dias, Proctor, and three others	do.	0 0 36	3 50
198	Do.	Jayawera-arachchigey Don Abraham Jayetileke, Police Vidane	do.	0 1 1	3 50
199	Puvakgahaowita	Happuarachchigey Don Siman Appuhamy	Owita	0 0 12	3 50
200	Puwakgahakumbura	do.	Field	0 3 7	3 50
201	Higgahawatta	Happuarachchigey Don Jelis Appuhamy	Old garden	0 2 0	3 50
202	Delgahawatta	Ederesuremohottige Miguel Saram and others	do.	2 3 34	8 50
203	Do.	Jayewera-arachchigey Don Jornis Appuhamy	do.	0 1 4	3 50
204	Do.	Jayawera-arachchigey Don Jornis Appuhamy and others	do.	0 0 37	3 50
205	Do.	Jayewera-arachchigey Don Jornis Appuhamy	do.	0 2 4	3 50
206	Dawattegahawatta	Makewittegey Sanchy Perera	do.	0 1 0	3 50

Lot.	Name of Land.	Name of Claimant.	Description	Extent. A. R. P.	Fees for Certi- ficates of Quiet
					Possession. Rs. c.
207	Dawattegahawatta	Wahaletantiregey Don Juanis Appu	Old garden	0 1 23	3 50
208	Do.	Happuarachchige Don Ambrosa Appu	do.	1 2 27	6 0
209	Diulgahakumbura	Ederesurimohottegey Miguel Saram and others	Field	5 3 29	18 0
210	Dangahakumbura	Ederesurimohottegey Hendrick Saram	do.	1 2 33	6 0

* Upset price per acre.

Certificates of quiet possession will be issued to the present claimants of these lands on payment of the fees noted against lots. The fees due must be paid on the day of settlement itself.

When two or more lots are adjoining each other and are claimed by the same claimant, one certificate will be issued on application.

Further information regarding these lands may be obtained from the Surveyor-General, and respecting the conditions of sale from the Hon. the Government Agent, Western Province.

By His Excellency's command,

EVERARD IM THURN,
Colonial Secretary

No. 1,592, W. P.

වම් 1903 ක්වු ජූලි මස 30 වෙනි දින කොළඹ

මහසෙක්‍රයාරිස්ට්‍රන්තාන්සේසේ කන්තෝරුවේදීය.

බස්නාහිර දිසාවේ ආණ්ඩුවේ වංශාධිපති ඒන්තරුන්තාන්සේ විසින් මෙහි පහත සඳහන්වෙන ආණ්ඩුව සන්තක ඉඩම් ආණ්ඩුවේ නියෝගවල ප්‍රකාරයට වම් 1903 ක්වු සැප්තැම්බර් මස 16 වෙනි දිනවූ බද්ද දවල් 12ට කුඳල නානාසමේදී වෙන්දේසිකර විකුණනට නොහොත් නීත්‍යකර දෙන්නට යොදනවා ඇත.

බස්නාහිර දිසාවේ කොළඹ පලාතේ දකුණු අළුකුරුකෝරලේ ගමනිපත්තුවේ පිහිටා තිබෙන බිම්කැබලි 20කි.

නො.	ඉඩමේ නම.	අයිතිය කියන්නා.	අත්දම.	මහත. ගාස්තු.	
				අ. රු. ප.	රු. ග.
මුල් සිටියම 2,922. ගම—මත්තුමගල.					
1	බක්මිගහවත්ත	කන්දවලආරච්චිගේ කර්නිස් පෙරේරා	පරණවගාව	2 2 27	8 50
2	විසලගහවත්ත	ගුරුමත්ලාගේ දෙයන් අන්ද්‍රිස් අප්පුහාමි	එම	3 0 21	11 0
3	ඒදන්ඩ කුඹුර	එම	කුඹුර	1 0 29	6 0
4	විසලගහවත්ත නොහොත් පැල කොටුව වත්ත එම	මාකවිටගේ පබ්ලිස් පෙරේරා මනාරච්චිගේදෙයන් එවිස් අප්පුහාමි	පරණවගාව එම	0 2 5 0 1 5	3 50 3 50
6	බිසලගහවත්ත	ඇ.ම. දෙයන් මන්තිරිස් අප්පුහාමි සහ තව	එම	1 3 9	6 0
7	එම	ඒ. දෙයන් ජෝන්සිකෙසෙ අප්පුහාමි	එම	1 1 13	6 0
8	එම	ඊ. දෙයන් පොලොන්නා අප්පුහාමි	එම	0 1 27	3 50
9	එම	ඇන්. ජුවන් ප්‍රනාන්දු	එම	1 0 15	6 0
10	එම	ඩී. ජෙහානිස් පෙරේරා ජයතිලක අප්පුහාමි	එම	0 3 15	3 0
11	කපුගහකුඹුර	එම	කුඹුර	1 0 15	6 0
12	හල්ගහවත්ත	ඩී. අබන්ති පෙරේරා සහ තව	පරණ වගාව	2 0 11	8 50
15	එම	ඒ. දෙයන් රපියල් කසිදෙ සහ තව	එම	1 2 10	6 0
16	එම	සී. චුම්බන්ග පෙරේරා සහ තව	එම	1 2 2	6 0
18	හල්ගහකුඹුර	ඒ. රපියල් නසිදෙ සහ තව	කුඹුර	5 1 20	18 0
19	හල්ගහ වනාන්ත	එම	අයිතියමකියන ඉඩම	0 1 20	20 0
20	හල්ගහලන්ද	ඇ.ම. සීමන්තසිදෙ සහ තව	එම	0 1 28	20 0*
21	හල්ගහලන්ද	ඒ. දෙයන් පිලිප්පු නසිදෙ සහ තව	වගාව	6 1 30	20 50
22	හල්ගහවත්ත	එම	පරණ වගාව	4 2 22	13 50
23	එම	මෝදර ආචාරිගේ දෙයන් සීමන් සීමන් සහ තව	එම	1 1 8	6 0
24	දෙල්ගහවත්ත	සී. චුම්බන්ග පෙරේරා	එම	1 0 11	6 0
25	එම	කේ. මරිත්තා ප්‍රනාන්දු සහ ඒ. අන්තෝන සිල්වා	එම	2 1 24	8 50

නො.	ඉඩම නම.	අයිතිය කියන්නා.	අන්දම.	සහතිකපත්‍රය කටයුතු	
				මහත. අ. රු. ප.	සුභු මුදල. රු. ශ.
26	දෙල්ගහලන්ද	කේ. මරිතියා ප්‍රනාන්දු සහ ඒ. අන්තෝනි සිල්වා	අයිතිය කියන ඉඩම	0	2 6 20 0*
27	කපුගහකුඹුර	ඇම්. දෙණ ලුවිස් කරුණරත්න වෙල්විදුරාආරච්චි සහ තව	කුඹුර	1	1 2 6 0
28	ඒදන්බෙකුඹුර	ජේ. දෙණ ඒබ්‍රහම් ජයතිලක පී. ඩී.	එම	0	1 39 3 30
29	හිඟ්ගහකුඹුර	ගුරුන්කාන්තේලාභේ දෙණ බන්වි අප්පුහාමි	එම	0	2 19 3 50
30	හිඟ්ගහකුඹුර	මිහිරපිටිය කෝරලලාභේ දෙණ මන්තිරිස් අප්පුහාමි	මිච්ච	0	0 12 3 50
31	හිඟ්ගහකුඹුර	ජේ. දෙණ බන්වි අප්පුහාමි	එම	0	0 34 3 50
32	හිඟ්ගහකුඹුර	ජේ. දෙණ බන්වි අප්පුහාමි සහ තවත්, ඇම්. එවිස් කරුණාරත්න ඩී. ඒ.	එම	1	3 34 3 50
33	දෙල්ගහවත්ත	ඇන්. මන්තේස් මැන්ඩිස්	පරණ වගාව	3	1 13 11 0
34	දෙල්ගහලන්ද	එම	අයිතිය කියන ඉඩම	1	3 30 20 0*
35	හල්ගහවත්ත	ඒ. දෙණ රජියල් නසිදෙ සහ තවත්	පරණ වගාව	5	0 0 75 18 0
36	එම	ඩබ්ලිව්. දෙණ බස්නියන් නසිදෙ	එම	1	0 31 6 0
37	හල්ගහලන්ද	ඩබ්ලිව්. දෙණ බස්නියන් නසිදෙ	අයිතිය කියන ඉඩම	0	0 34 20 0*
38	වෙරළගහ හිඟ්ගහ සහ දෙල්ගහ වත්ත	ඒ. කේ. ප්‍රනාන්දු	පරණ වගාව	9	2 2 28 0
39	දෙල්ගහලන්ද	එම	අයිතිය කියන ඉඩම	1	3 7 20 0*
40	හල්ගහකුඹුර	ඒ. දෙණ රජියල් නසිදෙ සහ තවත්	කුඹුර	7	2 6 23 0
41	හල්ගහකුඹුර වනාන්ත	—	පරණ වනාන්ත	0	3 32 3 50
42	හල්ගහකුඹුර	ඒ දෙණ පිලිප්පු නසිදෙ	කුඹුර	4	0 35 14 50
43	එම	ඩබ්ලිව් දෙණ වාජලිස්	එම	4	0 11 13 50
44	එම	ඇම්. සිමන් පෙරේරා පීස්මිපීසර	එම	4	2 14 13 50
45	එම	ජේ. දෙණ අන්ද්‍රිස් අප්පුහාමි	එම	4	1 25 13 50
47	කස්සෙමුල්ලකුඹුර	එම	කුඹුර	6	1 27 20 50
48	එම	එම	එම	7	2 21 23 0
49	කහටගහවත්ත	ජේ. දෙණ එලියෙස් වෙදර සහ තවත්	පරණ වගාව	3	1 5 11 0
50	කහටගහලන්ද	එම	අයිතිය කියන ඉඩම	2	0 3 20 0*
51	කපුගහකුඹුර	එම	කුඹුර	9	0 12 28 0
52	මිලගහවත්ත	ඇම්. දෙණ මන්තිරිස් අප්පු සහ තවත්	පරණ වගාව	0	3 36 3 50
53	මිලගහලන්ද	කේ. තොමස් රුඩ්විග් අප්පුහාමි සහ තවත්	අයිතිය කියන ඉඩම	1	0 4 20 0*
54	එම	කේ. රෙමානුස් රුඩ්විග් අප්පුහාමි	එම	6	3 4 20 0*
55	මිලගහවත්ත	එම	පරණ වගාව	5	1 23 13 50
56	එම	කේ. තොමස් රුඩ්විග් අප්පුහාමි සහ තවත්	එම	1	0 18 6 0
57	කහටගහවත්ත	කේ. වෙච්ච් රුඩ්විග් අප්පුහාමි සහ තව	පරණ වනාන්ත	3	3 9 11 0
58	කහටගහලන්ද	එම	අයිතිය කියන ඉඩම	1	0 0 20 0*
59	හිඟ්ගහකුඹුර	ඇම්. මන්තිරිස් අප්පුහාමි සහ දෙණ කොරනේලිස් ගුණසේකර වෙල්විදුරාභේ සහ තව	කුඹුර	2	0 30 8 50
60	හිඟ්ගහකුඹුර	එම	මිච්ච	0	0 37 3 50
61	දෙල්ගහවත්ත	කේ. රෙමානුස් රුඩ්විග් අප්පුහාමි	පරණ වනාන්ත	0	1 26 3 50
62	මිලගහ, බස්මිගහ සහ දවචගහ කුඹුර	එම	කුඹුර	9	0 30 28 0
63	මිලගහකුඹුර	එම	මිච්ච	0	1 30 3 50

නො.	ඉඩමේ නම.	අයිතිකම් කියන්නා.	අත්දම.	සහතිකපත්‍රය කට ගෙවිය	
				මහත. අ. රු. ප.	රු. ග.
64	මිලිලගහවතන	කේ. රෙමානුස් රුද්‍රිතු අප්පුහාමි	පරණ වතන	1 2 25	6 0
65	දෙල්ගහවතන	ඒ. දෙත් බන්විජ්ජහාමි සහ තව	එම	1 3 37	6 0
66	මිලිලගහවතන	කේ. සෙරෙරන් රුද්‍රිතු	එම	1 0 17	6 0
67	එම	කේ. දෙනා මෙරුසාහාමි සහ තව	එම	0 2 5	3 50
68	කහවගහවතන	ඒ. දෙනා මැඩ්ලිසාහාමි සහ තව	එම	1 2 5	6 0
69	එම	කේ. දෙනා මෙරුසාහාමි සහ තව		1 0 36	6 0
70	අඹගහවතන සහ කොස්ගහවතන	ඒ. දෙත් ගබ්‍රියෙල් අප්පුහාමි	එම	1 2 34	6 0
71	කපුගහකුඹුර	ඒ. දෙත් බාරෙනවි අප්පුහාමි	කුඹුර	3 2 30	11 0
72	එම	ඒ. අබ්ලිසා ප්‍රනාන්දු	එම	0 3 11	3 50
73	දෙල්ගහවතන	ඒ. දෙත් බන්විජ්ජහාමි සහ තව	පරණ වතන	2 0 29	8 50
74	එම	ඒ. දෙනා සාන්විහාමි	එම	1 1 28	6 0
74½	එම	ඒ. හැරලිස් අප්පු සහ තව	එම	1 1 30	6 0
75	කපුගහකුඹුර	ඒ. දෙත් ගබ්‍රියෙල් අප්පුහාමි	කුඹුර	1 0 1	6 0
77	මිලිලගහලන්ද	කේ. සෙරෙරන් රුද්‍රිතු අප්පුහාමි	අයිතිකම් කියන ඉඩම	0 2 36	20 0*
78	මාරගහවත්ත	කේ. තොබ්සෙස් ප්‍රනාන්දු	පරණවත්ත	1 1 29	6 0
79	දවලගහවත්ත	ඒ. දෙත් බන්විජ්ජහාමි සහ තවත්	එම	3 2 9	11 0
81	කහවගහවතන	ඇම්. පෙහානිස් ප්‍රෙරු	එම	5 0 9	10 0
82	එම	ඇම්. ප්‍රන්සිස්කු ප්‍රෙරු	එම	3 0 32	11 0
83	එම	ඇම්. දුම්මන්ගු ප්‍රෙරු	එම	2 0 12	8 50
84	තල්ගහවත්ත	ඇල්. දෙත් ක්‍රිස්තිනාහාමි	එම	2 3 7	8 50
85	එම	ඇම්. ලින්නස් සහ එච්. දෙන මෙරුසාහාමි	එම	0 3 15	3 50
86	එම	එච්. රමනස් අප්පුහාමි සහ තව	එම	2 2 20	8 50
87	නල්දවවත්ත	ඇල්. දෙනා පුලියානාහාමිනේ	එම	2 0 37	8 50
88	මාරගහකුඹුවකුඹුර	ඇම්. ජෝනානිස් ප්‍රෙරු සහ තව	කුඹුර	1 0 25	6 0
89	එම	ටෙ ගබ්‍රියෙල් අප්පු සහ තව	එම	3 1 13	11 0
90	එම	ඇම්. ජෝනානිස් ප්‍රෙරු සහ එමගේ පවිලිස් ප්‍රෙරු	එම	4 1 8	13 50
91	එම	ඇම්. බාරෙනවි ප්‍රෙරු	එම	1 3 23	6 0
92	එම	ඇස්. දෙත් මෙතිස් අප්පුහාමි	එම	2 0 2	8 50
93	එම	කේ. හෙරත් ප්‍රෙරු	එම	1 2 4	6 0
94	රැක්අත්තනගහ කුඹුර	ඇම්. පුලානිස් අප්පුහාමි සහ තව	එම	3 2 20	11 0
95	රැක්අත්තනගහ ඔව්ට	එච්. රෙමානිස් අප්පුහාමි	එම	0 2 2	3 50
96	රැක්අත්තනගහකුඹුර	එච්. රෙමානිස් අප්පුහාමි	එම	6 1 0	20 50
97	එම	ඇල්. දෙනා පුලියනා අබේසේකර හාමි	එම	21 2 3	59 50
98	කෝත්ගහවත්ත	එම	පරණ වත්ත	6 3 36	20 50
99	හීත්ගහවතන	ඇල්. දෙනා පුලියනා අබේසේකර හාමිගේ	පරණ වත්ත	8 3 28	25 50
100	කෝත්ගහවතන	ඩබ්ලිව්. දෙත් ගබ්‍රියෙල් අප්පු සහ තවත්	එම	1 1 15	6 0
101	තිඹිරිගහකුඹුර	ඩී. දෙත් ගිරිගෝරිස් අප්පුහාමි සහ තවත්	කුඹුර	1 0 14	6 0
102	තල්ගහවතන	එච්. දෙත් කොරනේලිස් අප්පු හාමි	පරණ වතාව	1 0 38	6 0
103	එම	එච්. දෙත් රෙමානිස් අප්පුහාමි සහ තවත්	එම	1 1 8	6 0
104	කපුගහකුඹුර	ඊ. දෙත් මත්තේස් අප්පුහාමි සහ තවත්	කුඹුර	10 1 8	33 50
105	එම	ඇම්. පවිලිස් ප්‍රෙරු	එම	0 3 14	3 50
106	විසලකුඹුර	ඒ. හෙනදිත් දිලේමදිසෙ අප්පු හාමි සහ තවත්	එම	4 2 15	13 50
107	විසලඔව්ට	එම	ඔව්ට	2 0 24	—
108	කුරුඳුගහකුඹුර	ඇම්. දෙත් එවිස් කරුණරත්න	කුඹුර	2 2 23	8 50
109	මාරගහකුඹුවකුඹුර	ඩබ්ලිව්. සපානිස් අප්පු සහ තව	එම	1 2 18	6 0
110	අස්වැද්දුමකුඹුර	ඇම්. දෙනා ප්‍රවිස් කරුණරත්න	එම	2 0 10	8 50
111	මරගහකුඹුවකුඹුර	ඇම්. ප්‍රන්සිස්කු ප්‍රෙරු	එම	3 1 20	11 0
112	එම	ඩබ්ලිව්. මිගෙල් අප්පු	එම	0 2 4	3 50

නො.	ඉඩමේ නම.	අයිතිකම් කිසිවක් නො.	අන්දම.	සහතික පත්‍රය කටයෙහිය	
				මහත. අ. රු. ප.	පුතු මුදල. රු. ශ.
113	මරදගහකුඹුර	ඩී. දෙයන් පිලෝරිස් අප්පුහාමි සහ තව කුඹුර	එම	2 1 21	8 50
114	එම	ඩබ්ලිව්. සපානස් අප්පු	එම	0 2 30	3 50
115	කිබ්බිගහකුඹුර	ඩී. දෙයන් හිරිගෝරිස් අප්පු	එම	1 3 15	6 0
116	මාරගහකුඹුර	ඇම්. බුන්පි පෙරු	එම	3 2 17	11 0
117	දවටගහකුඹුර	ඩබ්ලිව්. පුලානිස් අප්පු	පරණ වගාව	0 1 37	3 50
118	එම	ඇම්. බාරගන්වි පෙරේරා සහ ඩී. බුන්පි පෙරු	එම	4 0 1	13 50
119	එම	ඇම්. සාන්ඩ්හාමි	එම	0 1 3	3 50
120	එම	ඩබ්ලිව්. සපානස් අප්පු	එම	0 2 20	3 50
121	එම	ඇම්. බුන්පි පෙරු	එම	0 2 19	3 50
122	එම	කේ. ගෙරත් පෙරු	එම	0 2 20	3 50
123	එම	ඇස්. දෙයන් මර්ගේලිස් අප්පුහාමි	එම	0 3 35	3 50
124	එම	ඩබ්ලිව්. සපානස් අප්පුහාමි සහ එමගේ පුලානිස් අප්පු	එම	0 2 6	3 50
125	එම	ඩබ්ලිව්. කොරනස් අප්පු සහ තව	එම	1 0 26	6 0
126	දවටගහවත්ත	ඇස්. දෙයන් අබන්වි අප්පුහාමි	එම	1 1 16	6 0
128	කුරුදුගහකුඹුර	පී. කකුරුස් ද සිල්වා අන්තාරී	කුඹුර	1 3 4	6 0
129	දවටගහමුව	ඇම්. පලිකම් පෙරු	මුව	0 1 33	3 50
130	එම	ඇම්. බාරගන්වි පෙරු	එම	0 1 2	3 50
131	දවටගහවත්ත	ඇම්. පලිකම් පෙරු	පරණ වගාව	0 1 10	3 50
132	කැටකැලුගහවත්ත	එදිරිසිංහ මොහොට්ටිගේ මනිමි හාමි සහ තව	එම	0 3 32	3 50
133	එම	මීගෙල් පෙරු මුදලි	එම	2 2 20	8 50
134	කොටගහවත්ත	ඩබ්ලිව්. ලුසියා සරම්	එම	1 2 4	6 0
135	දෙල්ගහවත්ත	ඊ. මීගෙල් සරම්	එම	3 2 15	11 0
136	කොස්ගහවත්ත	ඇන්. පෙතා පුත්තිකාහාමිගේ	එම	4 2 3	15 50
137	දෙල්ගහවත්ත	එම	එම	3 0 28	11 0
138	දවටගහකුඹුර	එම	කුඹුර	3 2 16	11 0
139	මරදගහකුඹුර	පී. මානුචෙල් පුතාන්ද්‍ර සහ තව	එම	2 0 12	8 50
140	මරදගහ සහ කුරුදු ගහකුඹුර	එම්. දෙයන් ඩේවිඩ් වෙදගල	එම	4 0 18	13 50
141	මරදගහකුඹුර	ඒ. දෙයන් හර්මන්ස් අප්පු සහ තව	එම	0 3 31	3 50
142	දෙවටගහකුඹුර	ඊ. මීගෙල් සරම්	එම	2 2 17	8 50
143	එම	ඊ. ඩේවිඩ් සරම්	එම	0 2 21	3 50
144	එම	ජේ. දෙයන් ජෝර්ජ්ස් අප්පුහාමි සහ තව	එම	1 1 14	6 0
145	දවටගහමුව	එම	මුව	0 0 18	3 50
146	දවටගහකුඹුර	ඊ. ඩේවිඩ් සරම් සහ තව	කුඹුර	1 3 32	6 0
147	දවටගහමුව	එම	මුව	0 0 12	3 50
148	දවටගහකුඹුර	ඩී. දෙයන් පිලෝරිස් අප්පුහාමි සහ තව	කුඹුර	1 3 36	6 0
149	දවටගහමුව	එම	මුව	0 0 10	3 50
150	කෝන්ගහවත්ත	ඊ. මීගෙල් සරම් සහ තව	පරණ වගාව	2 3 27	8 50
151	එම	ඇම්. පුත්තිකාහාමි	එම	1 0 38	6 0
152	දවටගහකුඹුර	ජේ. දෙයන් ජෝර්ජ්ස් අප්පුහාමි	කුඹුර	0 3 39	3 50
153	එම	ඒ. දෙයන් බාරගන්වි අප්පුහාමි	එම	2 1 36	8 50
154	දවටගහකුඹුර	ඊ. මීගෙල් සරම්	කුඹුර	2 1 23	8 50
155	එම	ඊ. මර්නිනා සරම් සහ තව	එම	2 2 13	8 50
156	එම	ජේ. දෙයන් ජෝර්ජ්ස් අප්පුහාමි සහ තව	එම	0 2 14	3 50
157	එම	ඩබ්ලිව්. පරිස්නිකා පුතාන්ද්‍ර සහ තව	එම	6 2 0	20 50
158	එම	එම්. පුත්තිකා පුතාන්ද්‍ර සහ තව	එම	3 1 25	11 0
159	සමකැලේගහවත්ත	එම්. දෙයන් ඩේවිඩ් වෙදගල	පරණ වගාව	3 2 27	11 0
160	එම	ආර්. අන්ගොවිද්හාමි සහ තව	එම	1 0 13	6 0
161	එම	එම්. අබ්ලිකු පිලිවො ගුණසේකර පොලීස වදනේ	එම	0 0 28	3 50
162	එම	එම්. දෙයන් ක්‍රිස්නිකා අප්පු	එම	0 1 30	3 50
163	එම	එම්. දෙයන් ඩේවිඩ් අප්පු	එම	0 1 16	3 50
164	එම	ජේ. දෙයන් මීගේරිස් අප්පුහාමි සහ තව	එම	0 3 11	3 50
165	එම	පී. දෙයන් අන්ද්‍රිස් අප්පු සහ තව	එම	1 0 24	6 0
166	එම	එම්. දෙයන් ඩේවිඩ් වෙදගල සහ තව	එම	0 1 25	3 50
167	එම	දනියෙල් කන්දප්පු	එම	1 0 5	6 0

නො.	ඉඩමේ නම.	අයිතියාගේ නම.	අන්දම.	සහතිකපත්‍රය කට ගෙවිය යුතු මුදල.	
				මහන.	රු. ග.
168	සටකැලේගහවත්ත	එම්. දෙව් කේ. ඩි. ජයපු	පරත වගාව	0 1 24	3 50
169	එම	එම්. දෙව් ක්‍රිස්තියාන අප්පු	එම	0 3 7	3 50
170	දවටගහවත්ත	ජී. මානුවෙල් ප්‍රනාන්දු සහ තව	එම	0 1 19	3 50
171	එම	එම	එම	0 1 18	3 50
172	දවටගහවත්ත	එම්. සීල්වැස්ට්‍රි සීල්වා සහ තව	පරත වත්ත	1 1 8	6 0
173	කැටකැලුගහවත්ත	එම්. ඉසබැලා සීල්වා	එම	0 1 20	3 53
174	එම	එම්. දෙව් ක්‍රිස්තියාන අප්පුහාමි	වගාව	0 0 19	3 50
175	එම	ජී. කේ. ඩී. සරම් සහ තව	පරත වගාව	0 0 30	3 50
176	එම	එම්. ඩොන් කේ. ඩී. අප්පු සහ එමගේ සාන්ද්‍රහාමි	එම	0 0 26	3 50
177	එම	එම්. දෙව් බන්වොහාමි	එම	0 1 7	3 50
178	මුනම්ලේගහකුඹුර	ඇම්. ජෝනාතාස් පෙරේරා	කුඹුර	0 2 36	3 50
179	කැටකැලුගහ වත්ත	ඇම්. බාරොන් වි පෙරේරා	පරත වගාව	0 2 4	3 50
180	දවටගහවත්ත	ඇම්. සොහොන්ස් පෙරේරා	එම	0 2 31	3 50
181	එම	ජී. මර්නිකා සරම් සහ තවත්	එම	0 1 20	3 50
182	කැටකැලුගහවත්ත	ජී. කෙහෙල් සරම්	එම	0 2 20	3 50
183	එම	කේ. දෙව් ගිරිගෝර්ස් අප්පු	එම	0 3 15	3 50
184	එම	ජී. මර්නිකා සරම් සහ තවත්	එම	2 3 27	3 50
185	එම	ඩබ්ලිව්. එසා සරම්	එම	2 0 11	8 60
186	කහවගහවත්ත	ජී. හෙස්ටින් සරම්	එම	1 3 23	6 0
187	දිනෙල්ගහකුඹුර	එම	කුඹුර	1 1 31	6 0
188	දිනෙල්ගහකුඹුර	එම	භිවට	0 0 21	3 50
189	දන්ගහකුඹුර	එම	එම	0 0 24	3 50
190	කෝන්ගහවත්ත	ජී. මිගෙල් සරම්	පරත වගාව	0 1 38	3 50
191	එම	ජේ. දෙව් ඒබ්‍රහම් ජයතිලක පොලිස් විද්‍යානේ සහ තවත්	එම	0 0 37	3 50
192	හිග්ගහවත්ත	ජේ. දෙව් ජෝර්නිස් අප්පුහාමි සහ ජී. හරමානිස් අප්පුහාමි	එම	0 3 34	3 50
193	හිග්ගහවත්ත	ජී. බස්සානා සරම්	එම	0 0 10	3 50
194	එම	එම්. සර්දේසේ අප්පුහාමි	එම	0 1 34	3 50
195	එම	ඇම්. දෙව් ජෝර්නිස් පෙරේරා	එම	0 0 17	3 50
196	එම	ජේ. දෙව් ඒබ්‍රහම් ජයතිලක පොලිස් විද්‍යානේ	එම	0 0 14	3 50
197	එම	පෙරකමුණේ ජයතිලක බන්ධාර නායක මහත්මයා සහ තවත්	එම	0 0 36	3 50
198	එම	ජේ. දෙව් ඒබ්‍රහම් ජයතිලක පොලිස් විද්‍යානේ	එම	0 1 1	3 50
199	පුවක්ගහකුඹුර	එම්. දෙව් සිමන් අප්පුහාමි	භිවට	0 0 12	3 50
200	පුවක්ගහකුඹුර	එම	කුඹුර	0 3 7	3 50
201	හිග්ගහවත්ත	එම්. දෙව් ජයතිලක අප්පුහාමි	පරත වගාව	0 2 0	3 50
202	දෙල්ගහවත්ත	ජී. මිගෙල් සරම් සහ තවත්	එම	2 3 34	8 50
203	එම	ජේ. ජෝර්නිස් අප්පුහාමි	එම	0 1 4	3 50
204	එම	එම සහ තවත්	එම	0 0 37	3 50
205	එම	ජේ. දෙව් ජෝර්නිස් අප්පුහාමි	එම	0 2 4	3 50
206	දවටගහවත්ත	ඇම්. සාන්ඩ් ප්‍රේරා	එම	0 1 0	3 50
207	එම	ඩබ්ලිව්. දෙව් ජයතිලක අප්පු	එම	0 1 23	3 50
208	එම	එම්. දෙව් ඇම්බ්‍රොසියා අප්පුහාමි	එම	1 2 27	6 0
209	දිවුල්ගහකුඹුර	ජී. මිගෙල් සරම් සහ තව	කුඹුර	5 3 22	18 0
210	දංගහකුඹුර	ජී. හෙස්ටින් සරම්	එම	1 3 33	6 0

* අක්කරසක මුදල.

පරණ වගාව තිසේන ඉඩම්වලට ඊට පෙරටුව සඳහන් කර තිබෙන ගාස්තුව ගෙවීමට එම ආණ්ඩුවට අයිති තැනි හැටියට සහතිකපත්‍ර ඉඩම්වල දුනට අයිතිකාරයින්ට දෙනු ලැබේ. ගාස්තුවෙන් දේසි දවසේදීම ගෙවිය යුතුයි. ඉඩම්කරුට දෙකක් නොහොත් ඊට වැඩි ගතකය එකට යැවීමට එක සහතිකපත්‍රයක් ඉල්ලීමකලීමට ලබාගත හැකිය.

මෙම ඉඩම් ගැණ වැඩිදුර කාරණ සර්වේච්ඡන්ද්‍රාණ්ඩායමෙන්ද, විකිණීමේ කොන්දෙසි ගැණ බස්නාහිර දිසාමේ වංශාධිපති ආණ්ඩුවේ ඒජන්තලත්තාන්සේගෙන්ද දැනගත්ව පුළුවන.

ගරුතර උතුමානන්වහන්සේගේ ආඥාවලෙස,
එවරුහි ඉම් කරන්,
මහසෙනෙවරුන්ගේ.

No. 1,593, W. P.

Colonial Secretary's Office,
Colombo, July 31, 1903.

ON Tuesday, September 8, 1903, at 12 noon, the Hon. the Government Agent for the Western Province will put up to auction, at his office in Colombo, the under-mentioned portions of Crown Land, on the terms authorized by Government.

Two allotments of land situated in the Udugaha pattu of the Hapitigam korale of the Western Province.
Preliminary plan 11,861.

Lot.	Village.	Name of Land.	Name of Claimant.	Description.	Extent.		Upset Price
					A.	R. P.	per Acre. Rs.
14084	Loluwagoda	Araliyakele	Crown	Forest and jungle	41	2 30	100
14085	Do.	do.	do.	Road reservation	0	0 13	—

N.B.—These lots are about 2½ miles from the railway line to Mirigama.

Further information respecting these lands may be obtained from the Surveyor-General, and respecting the conditions of sale from the Hon. the Government Agent, Western Province.

By His Excellency's command,
EVERARD IM THURN,
Colonial Secretary.

No. 1,593, W. P.

විෂි 1903 සඳු පුදු මස 31 වෙනි දින කොළඹ
මහසෙනෙවුගාර්ස් උත්තරායයේ කන්දාමාලේදි.

බස්නාහර දිසාවේ වංශ සිපති ආණ්ඩුවේ ඒජන්ත උත්තරායයේ විසින් මෙහි පහත සඳහන් වූ ආණ්ඩුව සන්ධාන ඉඩම් ආණ්ඩුවේ නිලධාරීවරුන්ගේ ප්‍රකාරයට විෂි 1903 සඳු පුදු මස 8 වෙනි දින දවස 12 ට මෙ ලබා ගත හැකි වූයේදී වෙන්දේසි කර විකුණන්නට යෙදෙනු ඇත.

බස්නාහර දිසාවේ ක.පි.වි.ස.ආණ්ඩුවේ උඩුගොඩ පත්තුවේ පිහිටා තිබෙන බිම් කැබලි 2 ක්.
සිතියම 11,861. අයිතිකම් කිසිවක්—ආණ්ඩුව.

නො.	ගම.	ඉඩමේ නම.	අන්දම.	පවත්ගන්න මහල. ගණක.	
				අ. රු. ප.	රු.
14084	ලොඵවගොඩ	අරලියකේ	වනජාය	41	2 30
14085	එම	එම	පාරට තහනම් බිම	0	0 13

දැන්වීම.—මෙම ඉඩම් පිහිටා තිබෙන්නේ මිහිරිගම රේල්පාරෙහි කැනැස්ම දෙකක මාර්ග ඇතිවිට.

මෙම ඉඩම් කැණ වැඩිදුර කාරණා සර්වේඤ්චකර්ම උත්තරායයේගෙන්ද, විනිනීමේ කොන්දේසි කැණ බස්නාහර දිසාවේ වංශ සිපති ආණ්ඩුවේ ඒජන්ත උත්තරායයේගෙන්ද දනගත හැකිය.

ගරුකර උතුරායයේගෙන්ද ආණ්ඩුව ලෙස,
එවරුහි ඉම කරුන්,
මහසෙනෙවුගාර්ස් වම්හ.

LAND SALES IN THE CENTRAL PROVINCE.

No. 1,964, C. P.

Colonial Secretary's Office,
Colombo, July 23, 1903.

ON Thursday, September 3, 1903, at 12 o'clock noon, the Assistant Government Agent for the Matale District will put up to auction, at his office in Matale, the under-mentioned portion of Crown Land, on the terms authorized by Government.

An allotment of land situated in the Udugoda Udasiya pattu of the Matale north of the Central Province.
Preliminary plan 2,848.

Lot.	Village.	Name of Claimant.	Description.	Extent.
				A. R. P.
F 354	Egodahenapallepola	Kurugahagedara Kira	Cleared land	0 0 16

Upset price,—Rs. 10 per acre.

Further information respecting this land may be obtained from the Surveyor-General, and respecting the conditions of sale from the Assistant Government Agent, Matale.

By His Excellency's command,
EVERARD IM THURN,
Colonial Secretary.

No. 1,964, C. P.

වර්ෂ 1903 ජූලි මස 23 වෙනි දින කොළඹ

මහසෙනසුනාධිපතිවරයාගේ කාර්යාලයේදී.

මහලුම් දිසාපති මහලුම් උපදේශනාධිපතිවරයාගේ විසින් ලබන සඳහා වන ආණ්ඩුව සන්තක ඉඩම් ආණ්ඩුවේ නිලධාරීන් ප්‍රකාරයට වර්ෂ 1903 ජූලි මස 23 වෙනි දිනට මහලුම් දිනට මහලුම් 120 වගන්ති කඩවිල්ලේදී වෙන්දේසි කර විකුණන බවට යොදනවා ඇත.

විවිධ දිසාවේ මහලුම් උතුරු පලාතේ උඩුකොඩි උඩසිසපත්තුවේ කොට්ඨාසයේ පිහිටි, කිසිවක බිම් කැබලි එකකි.

කො.	ඉඩමේ නම.	සිතියම 2,848. ගජ—පල්ලේපොල.	අක්ර.	මහල.
I 354	එකොඩිපොත	අයිතිකරු කියවනා.	අක්ර.	අ. රු. ප.
	අක්කරයක මිල රුපිල් 10යි.	තුරුගහගෙදර කිත්	එළිකරවීමට ඉඩම්	0 0 16

මෙම ඉඩම් ගැණ වැඩිදුර තොරතුරු සර්වේක්ෂකයන්ගේ සහයකරුවන්ගෙන් සහතිකයක් ලැබීමට පුළුවන.

තරුහර උතුමානන්දයාගේ ආඥාවලාස,
එවරුර්ඞි ඉම් කරන්,
මහසෙනසුනාධිපතිවරයාගේ දේශ.

No. 1,965, C. P.

Colonial Secretary's Office,
Colombo, July 23, 1903.

ON Thursday, September 24, 1903, at 12 o'clock noon, the Hon. the Government Agent for the Central Province will put up for sale or settlement, at his office in Kandy, the under-mentioned portions of Crown Land, on the terms authorized by Government.

Two allotments of land situated in the Udapalata division of the Kandy District of the Central Province.

Lot.	Name of Land.	Preliminary plan 3,734. Village—Attabagepallegama.	Name of Claimant.	Description.	Extent.
10262 1/4	Gangulawemolaketiyeawatta		S. R. M. S. Palaniappa Chetty of Gampola	Tea	12 2 10
I 647	Dorakadadeniyekumbura		do.	do.	0 0 8

Upset price,—Rs. 300 per acre.

Further information respecting these lands may be obtained from the Surveyor-General, and respecting the conditions of sale from the Hon. the Government Agent, Central Province, Kandy.

By His Excellency's command,
EVERARD IM THURN,
Colonial Secretary.

No. 1,965, C. P.

වර්ෂ 1903 ජූලි මස 23 වෙනි දින කොළඹ

මහසෙනසුනාධිපතිවරයාගේ කාර්යාලයේදී.

මහලුම් දිසාපති මහලුම් උපදේශනාධිපතිවරයාගේ විසින් ලබන සඳහා වන ආණ්ඩුව සන්තක ඉඩම් ආණ්ඩුවේ නිලධාරීන් ප්‍රකාරයට වර්ෂ 1903 ජූලි මස 24 වෙනි දිනට මහලුම් 120 මහලුම් 2 කඩවිල්ලේදී වෙන්දේසි කර විකුණන බවට යොදනවා ඇත.

විවිධ දිසාවේ මහලුම් උතුරු පලාතේ උඩුකොඩි උඩසිසපත්තුවේ කොට්ඨාසයේ පිහිටි, කිසිවක බිම් කැබලි දෙකකි.

කො.	ඉඩමේ නම.	සිතියම 3,734. අයිතිකරු කියවනා.—නම්පල ඇස්. ආර. ඇම්. ඇස්. පලාතේ පොලොන්නරුව.	අක්ර.	මහල.
10262 1/4	අවබාසෙපල්ලේකම	ගඟුලාවේ මොලකැට්ටේවත්ත	කේ	12 2 10
I 647	එම	දෙරකඩදෙතිස්සෙකුරු	එම	0 0 8

අක්කරයක රුපිල් (300) තුන්සියයේ හිට පවත් ගැනී විකුණන බවට යොදේ.

මේ ඉඩම් ගැණ වැඩිදුර තොරතුරු සර්වේක්ෂකයන්ගේ සහයකරුවන්ගෙන් සහතිකයක් ලැබීමට පුළුවන. කොන්දේසි ගැණ තොරතුරු මහලුම් දිසාපති මහලුම් උපදේශනාධිපතිවරයාගේ සහයකරුවන්ගෙන් සහතිකයක් ලැබීමට පුළුවන.

තරුහර උතුමානන්දයාගේ ආඥාවලාස,
එවරුර්ඞි ඉම් කරන්,
මහසෙනසුනාධිපතිවරයාගේ දේශ.

No. 1,966, C. P.

Colonial Secretary's Office,
Colombo, July 23, 1903.

ON Wednesday, September 9, 1903, at 12 o'clock noon, the Hon. the Government Agent for the Central Province will put up to auction, at his office in Kandy, the under-mentioned portion of Crown Land, on the terms authorized by Government.

An allotment of land situated in the Udapalata division of the Kandy District of the Central Province.

Lot.	Name of Land.	Claimant—The Crown and Samarasundera Don Cornelis Appuhamy.	Description.	Extent.
10318	Watagodahena		Planted with cardamoms, &c. (once leased by the Crown to Pedru Mason, lease plan No. 181)	0 3 22

Upset price,—Rs. 30 per acre.

Further information respecting this land may be obtained from the Surveyor-General, and respecting the conditions of sale from the Hon. the Government Agent, Central Province, Kandy.

By His Excellency's command,
EVERARD IM THURN,
Colonial Secretary.

No. 1,966, C. P.

වර්ෂ 1903 ක්වූ ජූලි මස 23 වෙනි දින කොළඹ මහසෙනෙවිවරයාගේ කන්තෝරුවේදී.

මහලු දිසාපති මහලු පුතාගේ වසින් මෙහි පහත සඳහන්වන ආණ්ඩුව සන්තක ඉඩම් ආණ්ඩුවේ නියෝගවල ප්‍රකාරයට වර්ෂ 1903 ක්වූ සැප්තැම්බර් මස 9 වෙනි දින දින දාපළ 120 මහසුරව කම්පවර්දේදී වෙන්දේසිකර විකුණනවි යෙදෙනවා ඇත.

මහලු දිසාපති මහලු පුතාගේ ප්‍රධාන කොට්ඨාසයේ පිහිටා තිබෙන බිම්කැබලි එකක්. පිහිටුම 3,783.

අන්දම—එකසැල්ආදින වටායි. (එකවන වක ආණ්ඩුව විසින් දේපල මෙසන්ට බදුදී ගිණි, බදු පලාතේ නොමැරිය 181.)

නො.	ගම.	ඉඩමේ නම.	අයිතිකරු නිකුත්තා.	මහත.
10318	පුස්සැල්ලාව	වට්ටොඩගේක	ආණ්ඩුව සහ සමරසුදර දෙව් කොරනෙලිය අප්පුහ මි	අ. රු. ප. 0 3 22

අක්කරයක් රුපියල් (30) තිබේ නිව පවත්වාගැනී විකුණනවි යෙදේ.

මෙම ඉඩම ගැණ මැහිපර කාරකා සර්වේච්ඡන්තරුල්ලන්තාගේගෙන් දැනගත හැකිවත් ඇර, විසි තිබේ කොන්දේසි ගැණ කොරතුරු මහලු පුතාගේ දිසාපති මහලු පුතාගේගෙන් දැනගත හැකිවේ.

ගරුකර උතුමානවකත්තේගේ ආචාර්ය, එවරුහි ඉම් තරුත්, මහසෙනෙවිවරයාගේ වර්ෂ.

No. 1,967, C. P.

Colonial Secretary's Office, Colombo, August 1, 1903.

ON Wednesday, September 23, 1903, at 12 o'clock noon, the Assistant Government Agent for the Matale District will put up to auction, at his office in Matale, the under-mentioned portion of Crown Land, on the terms authorized by Government.

An allotment of land situated in the Pallesiya pattu division of the Matale East District of the Central Province. Preliminary plan 4,590. Claimant—Crown.

Lot.	Name of Land.	Village.	Description.	Extent. A. R. P.
12236	Halleyayehena	Naguliyadda	Chena land about 4 years old	46 2 0

Upset price,—Rs. 20 per acre.

Further information respecting this land may be obtained from the Surveyor-General, and respecting the conditions of sale from the Assistant Government Agent, Matale.

By His Excellency's command, EVERARD IM THURN, Colonial Secretary.

No. 1,967, C. P.

වර්ෂ 1903 ක්වූ අගෝස්තු මස 1 වෙනි දින කොළඹ මහසෙනෙවිවරයාගේ කන්තෝරුවේදී.

මහලු දිසාපති මහලු පුතාගේ වසින් මෙහි පහත සඳහන්වන ආණ්ඩුව සන්තක ඉඩම් ආණ්ඩුවේ නියෝගවල ප්‍රකාරයට වර්ෂ 1903 ක්වූ සැප්තැම්බර් මස 23 වෙනි දින බදුද දාපළ 120 මහලු කම්පවර්දේදී වෙන්දේසිකර විකුණනවි යෙදෙනවා ඇත.

මහලු දිසාපති මහලු පුතාගේ ප්‍රධාන කොට්ඨාසයේ පිහිටා තිබෙන බිම් කැබලි 12.

නො.	ඉඩමේ නම.	පිහිටුම 4,590. ගම—ග.ගුලියද්ද.	අයිතිකරු නිකුත්තා.	අන්දම.	මහත.
12236	ගෙලායාගේගේන	ආණ්ඩුව	ආණ්ඩුව	අවුරුදු 4ක් වයස කැලේ	අ. රු. ප. 46 2 0

අක්කරයක වටිනාකම රුපියල් 203.

මෙම ඉඩම ගැණ මැහිපර කාරකා සර්වේච්ඡන්තරුල්ලන්තාගේගෙන් දැනගත හැකිවත් ඇර, විසි තිබේ කොන්දේසි ගැණ කොරතුරු මහලු පුතාගේ දිසාපති මහලු පුතාගේගෙන් දැනගත හැකිවේ.

ගරුකර උතුමානවකත්තේගේ ආචාර්ය, එවරුහි ඉම් තරුත්, මහසෙනෙවිවරයාගේ වර්ෂ.

No. 1,968, C. P.

Colonial Secretary's Office, Colombo, July 31, 1903.

ON Thursday, September 24, 1903, at 12 o'clock noon, the Hon. the Government Agent for the Central Province will put up for sale or settlement, at his office in Kandy, the under-mentioned portions of Crown Land, on the terms authorized by Government.

Twelve allotments of land situated in the Udapalata division of the Kandy District of the Central Province.

Preliminary plan 4,949. Village—Ampitiya.

Name of Land.	Name of Claimant.	Description.	Extent. A. R. P.	Upset Price per Acre. Rs.
Yateperiyehena	Bogahadeniyegedara Nanduwa of Ampitiya	Patana and jungle	9 0 6	30
Do.	D. D. Adirian Appu of Nawalampitiya	Patana	0 3 3	30

Lot.	Name of Land.	Name of Claimant.	Description.	Extent. A. R. P.	Upset Price per Acre. Rs.
S 818	Liangahamulahena	Tebuwana-acharige Odirishamy of Pitakanda	Patana	5 0 28	30
T 818	Peragastennehena	Bogahadeniyegedara Kaluwa of Ampitiya	do.	3 0 3	30
U 818	Do.	Egodagedara Kaluwa of Pitakanda	Forest and patana	1 2 4	50
V 818	Liangahamulawatta	Tebuwana-acharige Odirishamy of Pitakanda	Tea	0 0 18	75
W 818	Peragastennewatta	Bogahadeniyegedara Kaluwa of Ampitiya	do.	2 3 13	75
X 818	Liangahamulawatta	Tebuwana-acharige Odirishamy of Pitakanda	do.	1 1 15	75
Y 818	Liangahamulahena	do.	Forest and patana	1 2 15	50
13279	Kandawalapatana	Crown	Patana and jungle	0 1 2	50
13280	Kandawalahena	do.	Forest	2 1 22	50
13281	Kandawalapatana	do.	Patana	3 3 30	20

Further information respecting these lands may be obtained from the Surveyor-General, and respecting the conditions of sale from the Hon. the Government Agent, Central Province, Kandy.

By His Excellency's command,

EVERARD IM THURN,
Colonial Secretary.

No. 1,968, C. P.

විෂි 1903 අඩු ජූලි මස 31 වෙනි දින කොළඹ

මහසඤ්ඤාකාරීන්ගේ පවත්වාගෙන යාමේ යටතේ

විෂි 1903 අඩු ජූලි මස 31 වෙනි දින කොළඹ මහසඤ්ඤාකාරීන්ගේ පවත්වාගෙන යාමේ යටතේ පවතින සඳහන්වන ආණ්ඩුව සන්ධාන ඉඩම් ආණ්ඩුව විසින් සේවයට පත්වන විෂි 1903 අඩු ජූලි මස 24 වෙනි දින දවස 12ට මහනුවර කම් වෙරියේදී වෙන්දේසි කර විකුණනු ලබන කොටසක් නිවැරදිව ගෙන එනු ලබන බවට ගෙදෙනවා ඇත.

වෙනම දිසාවේ මහනුවර පළාතේ උඩපලාන කොටසක පිහිටි, හිඬබන බිම්කැබෙලි දෙකකි. සිතියම 4,949. ගම්—අම්පිටිය.

අංක.	ඉඩමේ නම.	අයිතියක් කිසිවක්.	අන්දම.	ම. රු. ප.	රු.
O 818	සවිච්චියේ පොත්	අම්පිටියේ බෝගතදෙනියේ ගෙදර නන්දවා	පහත සහ කැලේ	9 0 6	30
R 818	එම	නාවල පිටියේ ඩී. ඩී. අදිරිසේනගේ	පහත	0 3 3	30
S 818	ලියන්ගහ මුල්ලේ පොත්	පිටකන්දේ ගෙවුමක ආවාරියේ බිදිරිසේනගේ	එම	5 0 28	30
T 818	පරගස්තැන් පොත්	අම්පිටියේ බෝගතදෙනියේ ගෙදර කඵවා	එම	3 0 3	30
U 818	එම	පිටකන්දේ එකොඩි ගෙදර කඵවා	මුහුදු පහත සහ	1 2 4	50
V 818	ලියන්ගහ මුල්ලේ පොත්	පිටකන්දේ ගෙවුමක ආවාරියේ බිදිරිසේනගේ	නේ	0 0 18	75
W 818	පේරාදෙණියේ පොත්	අම්පිටියේ බෝගතදෙනියේ ගෙදර කඵවා	එම	2 3 13	75
X 818	ලියන්ගහ මුල්ලේ පොත්	පිටකන්දේ ගෙවුමක ආවාරියේ බිදිරිසේනගේ	එම	1 1 15	75
Y 818	ලියන්ගහ මුල්ලේ පොත්	එම	මුහුදු පහත සහ	1 2 15	50
13279	කන්දේ වෙල පහත	ආණ්ඩුව	පහත සහ කැලේ	0 1 2	50
13280	කන්දේ වෙල පහත	එම	මුහුදු පහත	2 1 22	50
13281	කන්දේ වෙල පහත	එම	පහත	3 3 30	20

මෙම ඉඩම් ගැණ වැඩිදුර කාරණා සර්වේසර්වකල්පයට පත්වන බවට දැනගත හැකිවන්නේ ඇර, විධිවිධාන කොන්දේසි ගැණ තොරතුරු මධ්‍යම දිසාවේ මහනුවර ගෞරවනීය ජීවන උපකරණයක් සේ සේවයට දැනගත හැකිවේ.

ගරුකර උතුමා කන්දේ පොත් ආණ්ඩු ලෙස,
එවැනි ඉම් කරන,
මහසඤ්ඤාකාරීන් වහන්සේ.

No. 1,969, C. P.

Colonial Secretary's Office,
Colombo, July 31, 1903.

ON Friday, September 25, 1903, at 12 o'clock noon, the Hon. the Government Agent for the Central Province will put up for sale or settlement, at his office in Kandy, the under-mentioned portions of Crown Land, on the terms authorized by Government.

Fifty-six allotments of land situated in the Udapalata division of the Kandy District of the Central Province.

Preliminary plan 5,107. Village—Pitakanda.

Lot.	Name of Land.	Name of Claimant.	Description.	Extent. A. R. P.	Upset Price per Acre. Rs.
13628	Hennekoladeniyapatana	Crown	Jungle	4 2 37	30
13629	Do.	do.	do.	1 0 13	30
13630	Do.	do.	Cardamoms	2 2 4	70

Lot.	Name of Land.	Name of Claimant.	Description.	Extent.		Upset Price
				A.	R.	per Acre. Rs.
13631	Hennekeladeniyapatana	Crown	Tea	0	1 0	150
13632	Do.	do.	Native garden	0	1 22	150
13633	Do.	do.	Chena	0	2 36	40
13634	Do.	do.	Native garden	0	1 2	40
13635	Do.	do.	Forest	0	1 23	70
13636	Do.	do.	Tea	0	2 38	50
M 852	Do.	Daluendarutenne Kiri Ukkuwa Veda of Pitakanda	Marshy land	1	1 10	30
N 852	Puswelahena	do.	Tea and jungle	1	3 18	40
O 852	Do.	do.	Patana	2	3 10	20
P 852	Do.	do.	Chena	2	2 34	20
Q 852	Do.	do.	Patana	0	1 34	20
R 852	Do.	do.	Jungle	1	3 9	30
13637	Do.	Crown	Patana	8	3 4	20
13638	Do.	do.	Jungle	1	0 24	50
S 852	Do.	Daluendarutenne Kiri Ukkuwa Veda of Pitakanda	Patana	2	1 10	20
T 852	Etambehelepatana	do.	Tea	5	3 8	150
U 852	Do.	Daluendarutenne Lapaya of Pitakanda	Tea	0	3 5	120
V 852	Do.	do.	Cardamoms	0	0 30	75
W 852	Do.	do.	Native garden	0	1 8	50
13639	Do.	Mr. J. Aymer of Monte Christo	Patana	0	0 14	20
13640	Do.	do.	Tea	0	0 2	150
X 852	Do.	Daluendarutenne Kiri Ukkuwa Veda of Ampitiya	Patana	9	2 35	20
Y 852	Etambehelepatana or Del- gahamulawatta	do.	Native garden	0	2 34	100
Z 852	Delgahamulawatta	Do.	do.	0	0 36	50
A 853	Gedarawatta	Daluendarutenne Kiri Ukkuwa Veda, Dantu Ungu, and Lapi of Pitakanda	do.	0	2 1	150
B 853	Do.	Daluendarutenne Kiri Ukkuwa Veda of Pitakanda	do.	0	0 35	50
C 853	Gedaragawa-asweddume- kamata	Daluendarutenne Kiri Ukkuwa Veda, Dantu Ungu, and Lapaya	Threshing floor	0	0 14	10
D 853	Gedaragawa-aswedduma	do.	Paddy field	0	2 8	100
E 853	Pitakandegoraggahamula- mediliya	do.	Islet	0	0 14	25
F 853	Etambehelepatana	Daluendarutenne Kiri Ukkuwa Veda of Pitakanda	Cardamoms	2	3 15	50
G 853	(Delgahamulawatta) Etam- behelepatana	do.	Tea	2	3 21	100
H 853	Do.	do.	Patana	3	3 14	20
13641	Galabodawattapatana <i>alias</i> Halgahapatana <i>alias</i> Gal- kandepatana	Crown	Jungle	1	0 36	30
13642	Do.	do.	Patana	9	2 0	20
I 853	Galkandepatana <i>alias</i> As- weddumepatana	Daluendarutenne Sobana and Lapaya	do.	0	3 10	20
J 853	Do.	do.	Chena	0	0 35	20
K 853	Galpottedeniyelutaswed- duma	do.	Paddy field	0	3 23	100
L 853	Asweddumawatta or Gal- kandepatana	do.	Tea	0	0 33	70
M 853	Do.	do.	Chena	0	0 22	25
N 853	Do.	do.	Cardamoms	0	2 0	75
O 853	Galabodawatta	The heirs of late Gabriel de Soysa	Tea	4	2 18	150
P 853	Randungalapatana	Daluendarutenne Kiri Ukkuwa Veda of Pitakanda	Jungle	4	0 0	20
Q 853	Do.	do.	Cardamoms	0	0 28	75
R 853	Do.	do.	Chena	0	3 2	20
S 853	Do.	do.	Patana	9	0 35	20
T 853	Dawatagahamula-aswedduma	do.	Paddy field	0	2 20	100
U 853	Randungalapatana	do.	Jungle, tea, and forest	2	2 35	20
V 853	Do.	do.	Cardamoms	0	0 39	75
W 853	Halgahawalayedeniyapatana	do.	Jungle	0	0 24	25
X 853	Do.	do.	Patana	0	0 27	25
Y 853	Halgahawalayedeniya	do.	Paddy field	1	0 36	100
Z 853	Halgahawalayedeniyekamata	do.	Threshing floor	0	0 3	10
A 854	Gaipottedeniya	Daluendarutenne Lapaya of Pita- kanda	Paddy field	0	3 34	100

Further information respecting these lands may be obtained from the Surveyor-General, and respecting the conditions of sale from the Hon. the Government Agent, Central Province, Kandy.

By His Excellency's command,

EVERARD IM THURN,
Colonial Secretary.

No. 1,969, C. P.

වස 1903 ක්වු ජූලි මස 31 වෙනි දින කොළඹ

ගෙනෙනුයාර්ඳුන්කාන්තයෙන් කන්තෝරුවේදී.

මහාම දිසාවේ ගෞරවනීයවූ ඒරත්නලත්තාන්තේ එසින් ලේඛි පතක සඳහන්වන ආණ්ඩුව සත්කක ඉඩම් ආණ්ඩුවේ නිකේතල ප්‍රකාරයට වස 1903 ක්වු සැප්තැම්බ්‍ර මස 25 වෙනි කිවදින දවල් 12ට ගෙනුපර කඩවර්ණයේද වෙන්දේසිකර පකු න්වව කොහොන් නිවදුටකට ගෙනවවට පෙදෙනවා ඇත.

මහාම දිසාවේ ගෙනුපර පලාගේ උඩපලාග කොව්සාසයේ පිහිටා තිබෙන බිම්කැබලි පහස්සයක්.
සිතියම 5,107. කම—පිවකන්ද.

කො.	ඉඩමේ නම.	අයිතිකම නිකාන්තා.	අත්දම.	පවත්ගත්ක		
				ගෙන. ගණක.	රු.	
				රු. රු. ප.	රු.	
13628	කැන්තැකොලදෙනියේ පහත	ආණ්ඩුව	කැලේ	4	2 37	30
13629	එම	එම	එම	1	0 13	30
13630	එම	එම	එතසාල්	2	2 4	70
13631	එම	එම	තේ	0	1 0	150
13632	එම	එම	වැසිගත්තේවත්ත	0	1 22	150
13633	එම	එම	තේ	0	2 36	40
13634	එම	එම	වැසිගත්තේවත්ත	0	1 2	40
13635	එම	එම	මුකලාන	0	1 23	70
13636	එම	එම	තේ	0	2 38	50
M852	එම	පිවකන්දේද එමරුකැන්තේ කිරි උක්කුවා වෙද	වඩවිම	1	1 10	30
N 852	පුස්වැලතේක	එම	තේ සහ කැලේ	1	3 18	40
O 852	එම	එම	පහත	2	3 10	20
P 852	එම	එම	තේ	2	2 34	20
Q 852	එම	එම	පහත	0	1 34	20
R 852	එම	එම	කැලේ	1	3 9	30
13637	එම	ආණ්ඩුව	පහත	8	3 4	20
13638	එම	එම	කැලේ	1	0 24	50
S 852	එම	පිවකන්දේද එමරුකැන්තේ කිරි උක්කුවා වෙද	පහත	2	1 10	20
T 852	ඇවමිතෙලපහත	එම	තේ	5	3 8	150
U 852	එම	පිවකන්දේද එමරුකැන්තේ උපතා	එම	0	3 5	120
V 852	එම	එම	එතසාල්	0	0 30	75
W852	එම	එම	වැසිගත්තේවත්ත	0	1 8	50
13639	එම	මොත්ලි ක්‍රිස්තෝවත්තේ ඒ. අයි මෝර්පහත්තේ	පහත	0	0 14	20
13640	එම	එම	තේ	0	0 2	150
X 852	එම	අම්පිවියේද එමරුකැන්තේ කිරි උක්කුවා වෙද	පහත	9	2 35	20
Y 852	ඇවමිතෙලපහත කො. කොහොන් දෙල්ගහ මුලවත්ත	එම	වැසිගත්තේවත්ත	0	2 34	100
Z 852	දෙල්ගහමුලවත්ත	එම	එම	0	0 36	50
A 853	ගෙදරවත්ත	පිවකන්දේද එමරුකැන්තේ කිරි උක්කුව වෙද, දන්කු, උත්භ සහ ලිපි	එම	0	2 1	150
B 853	ගෙදරවත්ත	පිවකන්දේද එමරුකැන්තේ කිරිඋක්කුවා වෙද	වැසිගත්තේවත්ත	0	0 35	50
C 853	ගෙදරතාවා අත්වැද්දමේ කමත	එම දන්කු, උ- භ සහ උපතා	කේත	0	0 14	10
D 853	ගෙදරතාවා අත්වැද්ද	එම	කුඹුර	0	2 8	100
E 853	පිවකන්දේද ගොඳුන් ගහමුල වැද්දීම	එම	දුපත	0	0 14	25
F 853	ඇවමිතෙලේ පහත	පිවකන්දේද එමරුකැන්තේ කිරිඋක්කුවා වෙද	එතසාල්	2	3 15	50
G 853	(දෙල්ගහමුලවත්ත) ඇව මිතෙල පහත	එම	තේ	2	3 21	100
H853	එම	එම	පහත	3	3 14	20
13641	ගලුබොඩවත්තේ පහත කොහොන් හල්ගහ පහත කොහොන් ගල් කන්දේ පහත	ආණ්ඩුව	කැලේ	1	0 36	30
13642	එම	එම	පහත	9	2 0	20
I 853	ගල්කන්දේද පහත කො. කොන් අත්වැද්දමේ පහත	එමරුකැන්තේ කොවතා සහ උපතා	එම	0	3 10	20
J 853	එම	එම	තේ	0	0 35	20
K 853	ගල්පොත්තේ දෙනියේ අත්වැද්දම	එම	කුඹුර	0	3 23	100

කො.	ඉඩමේ නම.	අයිතිකම් කියවන්නා.	අන්දම.	වටහනක්	
				මහත. ගහන.	අ. රු. ප. රු.
L 853	අස්වැද්දුමේවත්ත නොකොත් ගල්කන්දේ පහන	දළුඳුරුකැන්කේසොඩිනා සහ ලපකා	කේ	0 0 33	70
M 853	එම	එම	කේ	0 0 22	25
N 853	එම	එම	එකසල්	0 2 0	75
O 853	ගලවොඩවත්ත	නැයිගින ගවුකේ ද සොයිසානේ බුදුකේ ලුරුමක්කාරයෝ පිටකන්දේ දළුඳුරුකැන්කේ	කේ	4 2 18	150
P 853	රන්දුන්ගලපහන	කිරිලිකකුමා වෙද	කැලේ	4 0 0	20
Q 853	එම	එම	එකසල්	0 0 28	75
R 853	එම	එම	කේ	0 3 2	20
S 853	එම	එම	පහන	9 0 35	20
T 853	දවවගහවුල අස්වැද්දුම	එම	කුඹුර	0 2 20	100
U 853	රන්දුන්ගලපහන	එම	කැලේ, කේ සහ මුකලාන	2 2 35	20
V 853	එම	එම	එකසල්	0 0 39	75
W 853	ගල්ගහවලයාදෙකිනේ පහන	එම	කැලේ	0 0 24	25
X 853	එම	එම	පහන	0 0 27	25
Y 853	ගල්ගහවලයාදෙකිනේ	එම	කුඹුර	1 0 36	100
Z 853	ගල්ගහවලයාදෙකිනේ කමහ	එම	කමහ	0 0 3	10
A 854	ගල්පොත්තේදෙකිනේ	පිටකන්දේ දළුඳුරුකැන්කේ ලපකා	කුඹුර	0 3 34	100

මේ ඉඩම් ගැණ වැඩිදුර තොරතුරු සර්වේයර්ජනරල්ලන්කාන්කේගෙන් දැනගත හැකිවත් ඇර, එකී නිමේ කොන්දේසි ගැණ තොරතුරු මධ්‍යම දිසාවේ මහනුවර කොරවනියටු ඒජන්තලන්කාන්කේගෙන් දැන ගත හැකිවේ.

ගරුකර උතුමානත්වකන්කේගේ ආඥාව ලෙස,
එවරුර්ඩ් ඉම් හර්ස්,
මහලොකුතාරිස් ජමිෂ.

No. 1,970, C. P. Colonial Secretary's Office, Colombo, August 1, 1903.

ON Tuesday, September 29, 1903, at 12 noon, the Assistant Government Agent for the Nuwara Eliya District will put up for sale or settlement, at his office in Nuwara Eliya, the under-mentioned portions of Crown Land, on the terms authorized by Government.

Three allotments of land situated in the Uda Hewaheta division of the Nuwara Eliya District of the Central Province.

Lot.	Name of Land.	Name of Applicant.	Description.	Upset Price per Acre.	
				Extent. A. R. P.	Rs.
13829	Hollikapollapatana	N. H. Banda	Patana	1 3 14	15
13822	Hawanmadittakumbura	K. Ranhami	Paddy	1 2 20	100
13811	Madamalepatana	Urambegedara Puma	Patana	1 0 2	15

Further information respecting these lands may be obtained from the Surveyor-General, and respecting the conditions of sale from the Assistant Government Agent, Nuwara Eliya.

By His Excellency's command,
EVERARD IM THURN,
Colonial Secretary.

No. 1,970, C. P. වම් 1903 ක්වු අගෝස්තු මස 1 වෙනි දින කොලම්බෝ මහලොකුතාරිස්ලන්කාන්කේගේ කන්කෝරුවේදීය.

මධ්‍යම දිසාවේ නුවරඑළියේ උපඒජන්තලන්කාන්කේ විසින් මෙහි පහත සඳහන්වෙන ආණ්ඩුවේ සන්තක ඉඩම් ආණ්ඩුවේ නියෝගවල ප්‍රකාරයට වම් 1903 ක්වු සැප්තැම්බර් මස 29 වෙනි දිනට අඟහරුවාදු දවල් 12ට නුවරඑළියේ කවිවෙරියේදී වෙන්දේසිකර විකුණනට ගෙදෙනවා ඇත.

මෙම දිසාවේ නුවරඑළිය පලාතේ උඩහේවාගැවේ කොළඹාසයේ පිහිටා තිබෙන බිම්කැබේලි 3ක්.

කො.	ඉඩමේ නම.	ඉල්ලුම්කාරයා.	අන්දම.	මහත. ගහන.
13829	හොලිකපල්ලේපහන	ඇන්. එච්. බන්ඩා	පහන	1 3 14
	අක්කරයක් රූපියල් 15 බැගින්ය.			
13822	හැවන්මඩින්කේකුඹුර	කේ. රත්නාචි	කුඹුර	1 2 20
	අක්කරයක් රූපියල් 100 බැගින්ය.			

නො.	ඉඩමේ නම.	ඉල්ලුම්කාරයා,	අත්දම.	මහත. අ. රු. ප.
13811	මඩමලේපතන	සිසිමම 5,188. ගම—කොකොල.	පහත	1 0 2

අක්කරයක් රුපියල් 15 බැගින්.

මෙම ඉඩම් ගැණ වැඩිදුර කාරණා සර්වේශ්වරයාගේ රාජ්‍යාධිකාරයෙන් අනුමැතියෙන්, විකිණීමේ කොන්දේසි ගැන අනුමැතියෙන් උපදේශනා ලබන්නා වශයෙන් ද දැනගත හැකි වේ.

ගරුකර උතුමානවහන්සේගේ අඥාවලෙස,
එවරුණි ඉම් කරන්,
මහසඹාධිපති මහත.

No. 1,971, C. P.

Colonial Secretary's Office,
Colombo, August 4, 1903.

ON Wednesday, September 30, 1903, at 12 o'clock noon, the Assistant Government Agent for the Matale District will put up to auction, at his office in Matale, the under-mentioned portion of Crown Land, on the terms authorized by Government.

An allotment of land situated in the Kohonsiya pattu division of the Matale South District of the Central Province.

Preliminary plan 3,294. Village—Owilla.
Claimant—Crown.

Lot.	Name of Land.	Name of Applicant.	Description.	Extent. A. R. P.
9238	Kalugalamukalana	Mudiyanse Arachehi	Forest	19 0 32

Upset price,—Rs. 25 per acre.

Further information respecting this land may be obtained from the Surveyor-General, and respecting the conditions of sale from the Assistant Government Agent, Matale.

By His Excellency's command,
EVERARD IM THURN,
Colonial Secretary.

No. 1,971, C. P.

විෂ් 1903 ක්වු අගෝස්තු මස 4 වෙනි දින කොළඹ මහසඹාධිපති මහතාගේ අනුමැතියෙන් කන්දෝරුවේදී.

මඩමලේපතන මහලේ උපදේශනා ලබන්නා වශයෙන් විකිණීමේ පහත සඳහන්වන ආණ්ඩුව සන්ධාන ඉඩම ආණ්ඩුවේ නියෝගවලට ප්‍රකාරයට විෂ් 1903 ක්වු සැප්තැම්බර් මස 30 වෙනි දින බදාදා දවල් 12ට මහලේ කඩවිවරයේදී වෙන් දේසිකර විකුණනු ලැබෙනු ඇත.

මඩමලේපතන මහලේ දකුණු පලාතේ කෝන්සිලපත්තුවේ මොව්ඩාසම පිහිටා තිබෙන කිමිකැබෙලි එකක්.
සිසිමම 3,294. ගම—ඔවිල්ල. අයිතියම කිසිවක්—ආණ්ඩුව.

නො.	ඉඩමේ නම.	ඉල්ලුම්කාරයා.	අත්දම.	මහත. අ. රු. ප.
9238	කළුගලමුකලාන	මුදියන්සේ ආරච්චිල	මුකලාන	19 0 32

අක්කරයක් රුපියල් 25යි.

මෙම ඉඩම ගැණ වැඩිදුර කාරණා සර්වේශ්වරයාගේ රාජ්‍යාධිකාරයෙන් අනුමැතියෙන්, විකිණීමේ කොන්දේසි ගැන අනුමැතියෙන් උපදේශනා ලබන්නා වශයෙන් ද දැනගත හැකි වේ.

ගරුකර උතුමානවහන්සේගේ අඥාවලෙස,
එවරුණි ඉම් කරන්,
මහසඹාධිපති මහත.

No. 1,972, C. P.

Colonial Secretary's Office,
Colombo, August 4, 1903.

ON Tuesday, September 29, 1903, at 12 o'clock noon, the Assistant Government Agent for the Nuwara Eliya District will put up to auction, at his office in Nuwara Eliya, the under-mentioned portions of Crown Land, on the terms authorized by Government.

Five allotments of land situated in the Walapane division of the Nuwara Eliya District of the Central Province.

Preliminary plan 5,185. Village—Kalaganwatta.
Claimant—Crown.

Lot.	Name of Land.	Name of Applicant.	Description.	Extent. A. R. P.
13800	Moragahatennahena	Gomanegedara Menikrala	Chena	0 0 24
13801	Moragahatennahena	Gamanegedara Menikrala	Chena	1 1 6
13804	Keenagollahena	Gannuegedara Loku Appuhami	do.	2 0 18
13805	Keenagolleulpothakumbura	do.	Paddy	0 1 10
13806	Do.	do.	do.	0 0 24

Lot 13,801, upset price Rs. 10 per acre.

Lots 13,804, 13,805, and 13,806, upset price Rs. 20 per acre.

Further information respecting these lands may be obtained from the Surveyor-General, and respecting the conditions of sale from the Assistant Government Agent, Nuwara Eliya.

By His Excellency's command,
EVERARD IM THURN,
Colonial Secretary.

No. 1,972, C. P.

විෂ්‍ය 1903 ක්වු අගෝස්තු මස 4 වෙනි දින කොළඹ මහසෙනෙවරුන්ගේ කන්තෝරුවෙහිදී.

විෂ්‍ය දිසාමේ නුවරඑළියේ උපළුන්තලයකට අයත් විසින් මෙහි පහත සඳහන්වන ආණ්ඩුව සන්තක ඉඩම් ආණ්ඩුවේ නියෝගවලට ප්‍රකාරයට විෂ්‍ය 1903 ක්වු සැලැකීමට මස 29 වෙනි දිනවූ අභ්‍යරුවාද 12ට නුවරඑළියේ කම්මේරියේදී වෙන්දේසිකර විකුණනට යෙදවනවා ඇත.

විෂ්‍ය දිසාමේ නුවරඑළිය පලාතේ වලපනේ කොට්ඨාසයේ පිහිටා තිබෙන කම්කැබෙලි 5ක්.
සිතියම 5,185. ගම—කලගන්නය. අයිතියම කියන්නා—ආණ්ඩුව.

නො.	ඉඩමේ නම.	ඉල්ලුම්කාරයා.	අන්දම.	මහත. අ. රු. ප.
13800	මොරගහකැන්තේනේන අක්කරයක් රු. 10 ක බැඳිත්ත.	ගොම්මනේගෙදර මැනිකරල	හේන	0 0 24
13801	මොරගහකැන්තේනේන	සිතියම 5,185. ගම—නෙරිපැහැ. ගොම්මනේගෙදර මැනිකරල	එම	1 1 6
13804	කිකගොල්ලේහේන	ගොම්මනේගෙදර ලොකුඅප්පහානි	එම	2 0 18
13805	කිකගොල්ලේ උල්පනේකුමුර	එම	කුමුර	0 1 10
13806	එම	එම	කුමුර	0 0 24

නොමර 13801 දරණ කිකවිටිය අක්කරයක් රුපියල් 10 බැඳිත්ත. නොමර 13804, 13805 සහ 13806 දරණ කිකවිටි රුපියල් 20 බැඳිත්ත.

විෂ්‍ය ඉඩම් ගැණ වැඩිදුර කාරණා සර්වේච්ඡන්ද්‍රලත්නායකගේදී, විසින්මේ කොන්දේසි ගැණ නුවරඑළියේ උපළුන්තලයකට අයත්වන දෑ දැකගත හැකිවේ.

ගරුගර උකුමානත්තේගේ ආණ්ඩු ලෙස,
එවර්ඩ් ඉම් තර්න්,
මහසෙනෙවරුන් විමස.

No. 1,973, C. P.

Colonial Secretary's Office,
Colombo, August 4, 1903.

ON Tuesday, September 29, 1903, at 12 noon, the Assistant Government Agent for the Nuwara Eliya District will put up for sale or settlement, at his office in Nuwara Eliya, the under-mentioned portions of Crown Land, on the terms authorized by Government.

Eight allotments of land situated in the Walapane division of the Nuwara Eliya District of the Central Province.

Preliminary plan 5,194. Village—Rupaha.
Claimant—Crown.

Lot.	Name of Land.	Name of Applicant.	Description.	Extent. A. R. P.
13826	Kaluthamaddapatana	Mulatakumburagedera Siyathu	Patana	5 0 12
13827	Do.	Elwattegedara Kiri Banda	do.	3 3 21

Upset price,—Rs. 10 per acre.

Preliminary plan 5,212. Village—Pannala.

13843	Harahantennekele	Mahagamegedara Appuhami, Dampawalamulle-kumburegedara Kiriwantha	Jungle	2 3 34
13846	Do.	Koppegedara Punchirala	do.	2 1 38
13849	Do.	Uduketane Appuhami Vidane and Banketiye-gedara Herath Hamy	do.	2 3 20
13852	Do.	Dampawalamullekumburegedara Kirihami and Heen Appuhami	do.	2 3 26
13855	Do.	Dampawalamulle Kumuri Hami	do.	3 0 18

Upset price,—Rs. 15 per acre.

Preliminary plan 5,186. Village—Kalaganwatta.

13807	Abahena	Abahenagedara Vidane	Chena	1 0 15
-------	---------	----------------------	-------	--------

Upset price,—Rs. 10 per acre.

Further information respecting these lands may be obtained from the Surveyor-General, and respecting the conditions of sale from the Assistant Government Agent, Nuwara Eliya.

By His Excellency's command,
EVERARD IM THURN,
Colonial Secretary.

No. 1,973, C. P.

විෂ්‍ය 1903 ක්වු අගෝස්තු මස 4 වෙනි දින කොළඹ මහසෙනෙවරුන්ගේ කන්තෝරුවෙහිදී.

විෂ්‍ය දිසාමේ නුවරඑළියේ උපළුන්තලයකට අයත් විසින් මෙහි පහත සඳහන්වන ආණ්ඩුව සන්තක ඉඩම් ආණ්ඩුවේ නියෝගවලට ප්‍රකාරයට විෂ්‍ය 1903 ක්වු සැලැකීමට මස 29 වෙනි දිනවූ අභ්‍යරුවාද 12ට නුවරඑළියේ කම්මේරියේදී වෙන්දේසිකර විකුණනට යෙදවනවා ඇත.

විෂ්‍ය දිසාමේ නුවරඑළිය පලාතේ වලපනේ කොට්ඨාසයේ පිහිටා තිබෙන කම්කැබෙලි 8ක්.
සිතියම 5,194. ගම—රුපහ. අයිතියම කියන්නා—ආණ්ඩුව.

නො.	ඉඩමේ නම.	ඉල්ලුම්කාරයා.	අන්දම.	මහත. අ. රු. ප.
13826	කර්දුමඩපහන	මුලකකුමුරේගෙදර සිතාකු	පහන	5 0 12
13827	එම	ඇල්වින්ගේගෙදර කිරිබන්ඩා	එම	3 3 21

අක්කරයක් රු. 10 බැඳිත්ත.

නො.	ඉඩමේ නම.	ඉල්ලීමකාරයා.	අන්දම.	මහක. අ. රු. ප.
13843	කැරකන්කැන්කේකැලේ	සීනියම 5,212. ගම—පන්නල. මහගමගෙදර අප්පුහාමි සහ දම්පාවල	කැලේ	2 3 34
13846	එම	මුංලේකුමුරේගෙදර කිරිවත්තේ	එම	2 1 38
13849	එම	කෝප්පෙගෙදර පුත්තීරල	එම	2 3 20
13852	එම	ලවකැටවේ අප්පුහාමි විදුනේ සහ බාන් කැලියගෙදර හෙරත්තාමි	එම	2 3 26
13855	එම	දම්පාවලමුල්ලේකුමුරේගෙදර කිරිතාමි සහ පිත්තප්පුහාමි	එම	3 0 18
13807	අබයේන	සීනියම 5,186. ගම—කලුගත්වත්ත. අබයේනගෙදර විදුනේ	හේන	1 0 15

අත්කරගත් රුපියල් 15 ගනනේ.
අත්කරගත් රුපියල් 10 ගනනේ.
මෙම ඉඩම් ගැන වැඩිදුර කාරණා සර්වේශ්වර්තකරාලීච්ඡාත්තාන්තේගෙදර, විකිනිමේ කෝන්දේසි ගැන කුමරුපිලි
සේ ලපච්ඡත්තරුත්තාන්තේගෙදර දැනගතහැක.
ගරුගර උතුමානත්තවත්තේගේ ආඥාවලස,
එවරුර්භි ඉම් කරුන්,
මහසෙනෙකාරිස් මමහ.

LAND SALES IN THE NORTHERN PROVINCE.

No. 421, N. P. Colonial Secretary's Office, Colombo, July 23, 1903.

ON Thursday, September 10, 1903, at 12 o'clock noon, the Government Agent for the Northern Province will put up to auction, at his office in Jaffna, the under-mentioned portions of Crown Land, on the terms authorized by Government.

Twenty-two allotments of land situated in the Vadamaradchi west and east divisions of the Jaffna District of the Northern Province.

Lot.	Village.	Name of Applicant.	Description.	Upset Price	
				Extent. A. R. P.	per Acre. Rs.
Preliminary plan 2,741. Claimant—Crown.					
9682	Karnavai	Kuddian Kandan	Open land	7 0 31	15
9683	Do.	—	Paddy field	0 0 3	15
9684	Do.	—	do.	0 0 7	15
9685	Do.	—	do.	0 0 22	15
9686	Do.	—	do.	0 0 21	15
9687	Do.	Kuddian Kandan	Waste land	3 1 2	15
Preliminary plan 2,742.					
9688	Karnavai	Ampalavy Suppar	Waste land	6 3 0	15
9689	Do.	S. Muttukumar	do.	6 1 16	10
9690	Do.	do.	Paddy field	2 0 4	12
9692	Do.	—	do.	0 2 38	12
Preliminary plan 2,733.					
9667	Chempian pattu	V. Santia <i>alias</i> Sinnatamby	Fit for cocoanut	2 3 18	12
9668	Do.	Philippa Seemar	Young cocoanut	1 1 20	12
N 256	Do.	Vaitty Kaittar	do.	0 1 2	12
O 256	Do.	Philippa Mariar	do.	0 0 16	12
9669	Do.	Mariampilly Mathias	Open land	3 0 16	12
9670	Do.	Philippa Seemar	do.	0 0 32	12
Preliminary plan 2,774.					
9854	Kudattanai	Kadrigamar Podiar	Sandy	1 0 16	10
9855	Do.	Kandar Selliah	do.	1 1 5	10
Preliminary plan 2,776.					
9866	Cheviateru	—	Waste land	0 2 36	10
9867	Do.	M. Veluppillai	do.	5 3 32	10
9868	Do.	—	do.	0 0 18	10
Preliminary plan 2,790.					
9914	Pasaiur	R. W. Ievers, Esq.	Waste land	0 0 6	20

Further information regarding these lands may be obtained from the Surveyor-General, and respecting the conditions of sale from the Government Agent, Jaffna.

By His Excellency's command,
EVERARD IM THURN,
Colonial Secretary.

No. 421, N. P.

கொலோனியல் சர்க்குர்தார் ஆபீசில்.
கொழும்பு, 1903:ம் ஆகஸ்டு 23 த் உ.

1903 ம் ஆண்டு புரட்டாசிமாதம் 10 த் தேதி. வியாழக்கிழமை மத்தியானம் 12 மணியளவில் தன் ஆபீசில் வட மாகாணத்து கவறணமேந்து ஏசுநறவர்களால் இறையடிபற் சொல்லப்பட்டிருக்கிற முடிக்கரிய காணித்தண்டுகள். அரசாட்சியாரால் உத்தரவுபண்ணப்பட்டிருக்கும் பொருத்தப்பிரகாரம் வைத்திற்குறி விற்கப்படும்.

22 காணித்தண்டுகள், வட மாகாணத்து யாழ்ப்பாண டிஸ்திரிக்டின வடமருட்சி மேற்கு கிழக்குப் பகுதிகளிலிருக்கின்றன.

பினான இலக்கம் 2,741.
உரித்தாளி—முடி.

நிதானித்த விவர எக்க ரொ. னுக்கு.

இல.	குறிச்சி.	கேள்விக்காரனின் பெயர்.	விலகம்.	விசாலம். ஏ. அ. ப.	எ. ம. கு. ரூ. ச.
9682	கரணவாய்	குட்டியன கத்தன	தரிசு	7 0 31	15 0
9683	ஊ.	ஊ.	தெலவயல்	0 0 3	15 0
9684	ஊ.	ஊ.	ஊ.	0 0 7	15 0
9685	ஊ.	ஊ.	ஊ.	0 0 22	15 0
9686	ஊ.	ஊ.	ஊ.	0 0 21	15 0
9687	ஊ.	ஊ.	தரிசு	3 1 2	15 0

பினான இலக்கம் 2,742.

9688	கரணவாய்	அம்பலவீ சுப்பர்	தரிசு	6 3 0	15 0
9689	ஊ.	ச. முத்துக்குமாரு	தரிசு	6 1 16	10 0
9690	ஊ.	ஊ.	தெலவயல்	2 0 4	12 0
9692	ஊ.	—	ஊ.	0 2 38	12 0

பினான இலக்கம் 2,733.

9667	செம்பியனபற்று	வி. சத்தியா அலையஸ் இனனத்தம்பி	ஊ.	2 3 18	12 0
9668	ஊ.	பிலிப்பர் சீமாண	தெனனம்பிள்ளை	1 1 20	12 0
N 256	ஊ.	வயித்தி கயித்தார்	ஊ.	0 1 2	12 0
O 256	ஊ.	பிலிப்பர் மரியார்	ஊ.	0 0 16	12 0
9669	ஊ.	மரியாம்பிள்ளை மதேயஸ	தரிசு	3 0 16	12 0
9670	ஊ.	பிலிப்பர் சீமாண	தரிசு	0 0 32	12 0

பினான இலக்கம் 2,774.

9854	குடத்தலை	கதிர்காமர் பொடியர்	மணல்	1 0 16	10 0
9855	ஊ.	கத்தர் செல்லையா	மணல்	1 1 5	10 0

பினான இலக்கம் 2,776.

9866	சிலியாதெரு	—	தரிசு	0 2 36	10 0
9867	ஊ.	மு. வேலுப்பிள்ளை	தரிசு	5 3 32	10 0
9868	ஊ.	—	தரிசு	0 0 18	10 0

பினான இலக்கம் 2,790.

9914	பாசையூர்	—	தரிசு	0 0 6	20 0
------	----------	---	-------	-------	------

இக்காணிகளின் விவரங்களைப்பற்றி சேர்வையர் ஜெனரல் துரையவர்களிடத்திலும் விற்பனவின் கொந்திசைப்பற்றி வட மாகாண ஏசுநறத்துரை அவர்களிடத்திலும் அறிந்துகொள்வாம்.

மகோத்தமர் அவர்களின் து கட்டணப்பின்படி,

எவெறட்டும் தூர்ன்,
இராசாங்க விசுதர்.

No. 422, N. P.

Colonial Secretary's Office,
Colombo, July 23, 1903.

ON Tuesday, September 8, 1903, at 12 o'clock noon, the Government Agent for the Northern Province will put up to auction, at his office in Jaffna, the under-mentioned portions of Crown Land, on the terms authorized by Government.

Seventeen allotments of land situated in the Vadamaradchi east division of the Jaffna District of the Northern Province.

Preliminary plan 1,219. Claimant—Crown.

Lot.	Village.	Description.	Extent. A. R. P.
3997	Kudattanai	Scrub jungle	7 0 36 ⁰
3998	Do.	do.	4 2 13 ⁰
3999	Do.	do.	7 1 26 ⁰
4000	Do.	do.	6 1 25 ⁰
4001	Do.	do.	8 2 27 ⁰
4002	Do.	do.	9 3 12 ⁰
4003	Do.	do.	9 2 23 ⁰
4004	Do.	do.	15 3 10 ⁰

Lot.	Village.	Description.	Extent. A. R. P.
F 118	Kudattanai	Waste	1 3 0 ⁰
G 118	Do.	do.	1 3 5 ⁰
H 118	Do.	do.	1 2 35 ⁰
4005	Do.	Scrub jungle	13 0 14
4006	Kudattanai and Ampan	do.	11 0 4
4007	Ampan	do.	13 1 12
4008	Do.	do.	14 1 6
4009	Do.	do.	18 0 21
4010	Do.	do.	21 2 24

° If these eleven lots do not all find purchasers, they will be put up for sale in one block.

Upset price,—Rs. 10 per acre.

Further information regarding these lands may be obtained from the Surveyor-General, and regarding the conditions of sale from the Government Agent, Jaffna.

By His Excellency's command.

EVERARD IM THURN,
Colonial Secretary.

No. 422, N. P. கொலோனியல் சர்க்கிற்றத்தார் ஆபீசல், கொழும்பு, 1903 ம ஆண்டு ஆடிமீ 23 ந் வ.

1903 ம ஆண்டு பரட்டாதிமாதிம 8 ந்தேதி செவ்வாய்க்கிழமை பசல 12 மணியளில் சன் ஆபீசில் வடமகாணகத்து கவறணமேற் று ஏசுநவாகூரால் இதன்மயிற சொல்லப்பட்டிருக்கிற முடிசூரிய காணத்தூண்களை, அரசாட்சியாரால் உதரவபண்ணப்பட்டிருக்கும் பொருத்தப்பிரகாரம் வலத்திற்குறி வற்கப்படும.

காணத்தூண்கள், வடமகாணத்தயாழ்ப்பாண மலத்திற்களை வடமருட்சி கிழக்குப்பகுதியிலிருக்கின்றது.

பள்ள இலக்கம் 1,219.

இல.	சூழ்ச்சி.	விவரம்.	அசலம்.
			ரூ. ப.
3997	குடத்தலை	பறுசூ.காடி	7 0 36*
3998	ரூடி	ரூடி	4 2 13*
3999	ரூடி	ரூடி	7 1 26*
4000	ரூடி	ரூடி	6 1 25*
4001	ரூடி	ரூடி	8 2 27*
4002	ரூடி	ரூடி	9 3 12*
4003	ரூடி	ரூடி	9 2 23*
4004	ரூடி	ரூடி	15 3 10*

ஆண்டு.	விவரம்.	அசலம்.
		ரூ. ப.
F 118	குடத்தலை	1 3 0*
G 118	ரூடி	1 3 5*
H 118	ரூடி	1 2 35*
4005	பறுசூ.காடி	13 0 14
4006	ரூடி	11 0 4
4007	அம்பன்	13 1 12
4008	ரூடி	14 1 6
4009	ரூடி	18 0 21
4010	ரூடி	21 2 24

பாண்டியல்கை ஏக்கரானுறுகருபு. 10 வீதம்.

* இந்தப் பதினொரு துணடும் விசைப்படை துபொருள் எல்லாவற்றையும் சேர்த்து ஒரு துண்டாகக் கீறப்பணவுக்குப்போடப்படும.

இக்காணிகளின் விபரங்கூறப்பற்றி செரீயேயா ஜெனரல்தரை அவர்களிடத்திலுமு. விற்றனவின் கொந்தசைப்பற்றி வடமகாண ஏசெனருத்தூரையவர்களிடத்திலும் அறிந்துகொள்ளலாம.

மகேந்தமா அவர்களினது கட்டளையின்படி,

எவெறட இட தூரண, இராசாவ வித்தர்.

No. 423, N. P.

Colonial Secretary's Office, Colombo, July 29, 1903.

ON Thursday, September 17, 1903, at 12 o'clock noon, the Assistant Government Agent for the Mullaittivu District will put up to auction, at his office in Vavuniya, the under-mentioned portions of Crown Land, on the terms authorized by Government.

One-hundred and sixty-two allotments of land situated in the Vavuniya south division of the Mullaittivu District of the Northern Province.

Lot.	Village.	Name of Applicant.	Description.	Extent.
				A. R. P.
4383	Mandukottai	Sellattege Badderala	Improved land	0 1 25
		Preliminary plan 1,289. Claimant—Crown.		
5892	Mandukottai	Pinhamige Kandate	do.	0 2 26
		Preliminary plan 1,957.		
7430	Mahamailankulam	T. Kadira Velate	Improved land	0 3 38
7431	Do.	Tikiralage Punchirala	do.	1 0 0
7432	Do.	Kapuralege Ukkurala	do.	1 1 24
7434	Do.	Appuralage Menikrala	do.	1 0 27
7435	Do.	Kirihamige Kandate	do.	2 3 28
7437	Do.	Velate Gamaralage Kapurala	do.	5 3 0
		Preliminary plan 1,300.		
4412	Iamarutankulam	Velatege Sellatte and others	Paddy field	8 2 24
		Preliminary plan 1,525.		
5729	Mamadu	Sellawanniamige Punchirala	Improved land	1 2 33
		Preliminary plan 1,607.		
5982	Kalayanur	Kapuwā Panikkiyage Sembara	Field	3 3 31
5983	Do.	Panikkiya	do.	2 1 13
		Preliminary plan 1,677.		
6278	Mamadu	Kapuralakoralage Ukku Banda	Improved land	2 2 5
		Preliminary plan 1,717.		
6378	Pumadu	Unguralege Velate	Improved land	2 3 1
		Preliminary plan 2,105.		
7842	Madukanda	Punchiralage Wannihamy	Improved land	0 3 7
		Preliminary plan 2,108.		
7848	Tiruwegama	Kaluwage Sinna	Improved land	4 1 37
		Preliminary plan 2,112.		
7854	Iamarutankulam	Sinnattege Velatte	Improved land	0 2 36
		Preliminary plan 2,468.		
8887	Marutamadu	Appurala Korala	Improved land	6 1 2
		Preliminary plan 2,158.		
7937	Etambagasgoda	Punchiralage Appurala	Improved land	1 2 38
7938	Do.	Wannihamige Katta	do.	1 2 6
7941	Do.	Velatege Kapuruhamy	do.	0 3 37
7942	Do.	do.	do.	1 0 8
7946	Do.	Kadiravelatege Naidurala	do.	0 3 16
		Preliminary plan 2,292.		
8403	Periyaolukkulam	Alis Appuge Lucibamy	New clearing	1 3 4
8404	Do.	do.	do.	0 1 6

Preliminary plan 1,324. Claimant—Crown. Applicant—Nil. Description—Jungle.			Lot.	Village.	Extent. A. R. P.
		Extent.	36	Periyaolukkulam	1 3 13
Lot.	Village.	A. R. P.	37	Do.	2 1 13
4505	Mamadu	1 0 25	38	Do.	3 2 23
4506	Do.	1 1 7	40	Do.	2 0 32
4507	Do.	0 3 35	41	Do.	2 2 32
4508	Do.	0 3 37	42	Do.	1 0 11
			43	Do.	6 1 17
			44	Do.	2 1 20
			45	Do.	1 2 10
4517	Mamadu	1 3 11	46	Do.	2 0 8
4518	Do.	1 3 15	47	Do.	2 2 8
			48	Do.	2 2 15
			49	Do.	3 2 10
4519	Mamadu	1 3 22	50	Do.	2 1 1
4520	Do.	1 3 21	51	Do.	1 1 33
4531	Do.	1 0 22	52	Do.	0 3 8
4532	Do.	1 0 13	53	Do.	1 2 25
4533	Do.	1 3 10	54	Do.	1 1 11
4534	Do.	2 1 0	55	Do.	2 0 0
4535	Do.	0 1 35	57	Do.	2 2 6
4536	Do.	1 3 12	58	Do.	2 1 18
4537	Do.	2 0 3	59	Do.	2 1 38
			60	Do.	2 2 1
			61	Do.	0 3 19
			62	Do.	1 1 1
			63	Do.	2 0 0
			64	Do.	2 0 37
			65	Do.	1 2 19
			66	Do.	2 0 0
			67	Do.	2 1 14
			68	Do.	2 0 34
			69	Do.	2 1 10
			70	Do.	2 1 11
			71	Do.	2 1 10
			72	Do.	1 3 28
			74	Do.	1 1 10
			75	Do.	2 1 8
			76	Do.	1 1 38
			77	Do.	1 3 31
			78	Do.	2 3 10
			79	Do.	3 3 28
			80	Do.	3 0 33
			81	Do.	1 2 23
			82	Do.	1 2 35
			83	Do.	1 2 11
			84	Do.	1 1 7
			85	Do.	2 3 8
			86	Do.	1 3 18
			87	Do.	1 2 17
			88	Do.	2 2 16
			89	Do.	1 3 26
			90	Do.	1 3 32
			91	Do.	1 3 28
			92	Do.	2 2 8
			93	Do.	3 2 1
			94	Do.	3 1 34
			95	Do.	2 3 33
			98	Do.	2 2 19
			99	Do.	1 2 29
			100	Do.	1 1 12
			101	Do.	1 2 33
			102	Do.	2 1 24
			108	Do.	3 3 23
			109	Do.	1 3 22
				Applicant—Pinhamige Kapurala.	
			110	Periyaolukkulam	2 1 0
				Applicant—Nil.	
			112	Periyaolukkulam	1 3 37
			114	Do.	1 2 5
				Applicant—Pinhamige Dingurala.	
			115	Periyaolukkulam	2 1 22
				Applicant—Nil.	
			122	Periyaolukkulam	1 2 1
			123	Do.	2 3 30
			124	Do.	2 0 22
			125	Do.	1 0 20

Upset price.—Rs. 10 per acre.

Further information regarding these lands may be obtained from the Surveyor-General, and respecting the conditions of sale from the Assistant Government Agent, Mullaitivu.

By His Excellency's command,

EVERARD IM THURN,
Colonial Secretary.

No. 423, N. P.

වර්ෂ 1903 ක්වු ජූලි මස 29 වෙනි දින කොළඹ

මහසෙසුකාරි සලකුණක් සහිතව කන්තෝරුවේදී.

උතුරු දිසාවේ මුල්ලද්ද පලාතේ උපවිජයාධිපතිවරයාගේ විසින් මෙහි පහත සඳහන්වන ආණ්ඩුව සත්කක ඉඩම් ආණ්ඩුවේ නියෝගවලට ප්‍රකාරයට වර්ෂ 1903 ක්වු සැප්තැම්බර් මස 17 වෙනි දින වූ බ්‍රහස්පතින්දා දවල් 12ට වඩුනියා කම්මේරියේදී වෙනදේසිකර විකුණනට යෙදෙනවා ඇත.

උතුරු දිසාවේ මුල්ලද්ද පලාතේ වඩුනියා දකුණු කොට්ඨාසයේ පිහිටා තිබෙන බිම්කැබලි 162ක්ය.

සිතියම 1,239. අයිතියම නිත්‍යතා—ආණ්ඩුව.

කො.	ගම.	ඉල්ලුම්කරයා.	අන්දම.	මහක.
කො.	ගම.	අන්දම.	මහක.	මහක.
4383	මඩුකෝට්ටේ	සෙල්ලාතෝගේ බද්දේරු සිතියම 1,582.	වැහිදිසුකුකල ඉඩම	0 1 25
5892	එම	පිත්තාමගේ කන්දගේ සිතියම 1,957.	එම	0 2 26
7430	මහමඩුල්ලකුලම	වී. කදිරවේලාගේ	එම	0 3 38
7431	එම	විකිරලාගේ පුත්තීරු	එම	1 0 0
7432	එම	කපුරලාගේ උක්කුරු	එම	1 1 24
7434	එම	අප්පුරලාගේ මැනිකරල	එම	1 0 27
7435	එම	කිරිතාමගේ කන්දගේ	එම	2 3 28
7437	එම	වේලාතෝගමරලාගේ කපුරල සිතියම 1,300.	එම	5 3 0
4412	ඉලමරදන්කුලම	වේලාතෝගේ මැල්ලාගේ සහ නවන් සිතියම 1,525.	කුඹුර	8 2 24
5729	මාමඩු	සෙල්ලවන්තිහාමගේ පුත්තීරු සිතියම 1,607.	වැහිදිසුකුකල ඉඩම	1 2 33
5982	කාලගහුරු	කපුටාපනිකිහාගේ සෙමිබර පනිකිහා	කුඹුර	3 3 31
5983	එම	එම	එම	2 1 13
6278	මාමඩු	කපුරල කෝරලාගේ උක්කුබන්ඩා සිතියම 1,717.	වැහිදිසුකුකල ඉඩම	2 2 5
6378	පුමඩු	උන්ගුරලාගේ වේලාතෝ සිතියම 2,105.	එම	2 3 1
7842	මඩුකන්ද	පුත්තීරලාගේ වන්තිහාම සිතියම 2,108.	එම	0 3 7
7848	කිරුච්චගම	කවැලාගේ සින්නැ සිතියම 2,112.	එම	4 1 37
7854	ඉලමරදන්කුලම	සින්නැතෝගේ වේලාතෝ සිතියම 2,468.	එම	0 2 36
8887	මරදමඩු	අප්පුරල කෝරලා සිතියම 2,158.	එම	6 1 2
7937	ඇට්ටගස්කඩ	පුත්තීරලාගේ අප්පුරල	එම	1 2 38
7938	එම	වන්තිහාමගේ කාන්තා	එම	1 2 6
7941	එම	වේලාතෝගේ කපුරලාම	එම	0 3 37
7942	එම	එම	එම	1 0 8
7946	එම	කදිරවේලාතෝගේ නසිදුරල සිතියම 2,292.	එම	0 3 16
8403	පෙරියලවන්කුලම	අල්ලිස්අප්පුගේ ලුසිහාම	අවුගෙන් එලිකල ඉඩම	1 3 4
8404	එම	එම	එම	0 1 6

කො.	ගම.	අන්දම.	මහක.	කො.	ගම.	අන්දම.	මහක.
		සිතියම 1,324.		4633	මාමඩු	කැලේ	2 0 24
	මේ ඉඩම්වලට ඉල්ලීමකාරයෙන් නැහැ.			4634	එම	එම	1 2 14
4505	මාමඩු	කැලේ 1 0 25		4635	එම	එම	0 2 12
4506	එම	එම 1 1 7					
4507	එම	එම 0 3 35					
4508	එම	එම 0 3 37					
	ඉල්ලීමකාරයා—වෙදුරලාගේ පුත්තීරල.						
4517	මාමඩු	කැලේ 1 3 11					
4518	එම	එම 1 3 15					
	මේ ඉඩම්වලට ඉල්ලීමකාරයෙන් නැහැ.						
4519	මාමඩු	කැලේ 1 3 22					
4520	එම	එම 1 3 21					
4531	එම	එම 1 0 22					
4532	එම	එම 1 0 13					
4533	එම	එම 1 3 10					
4534	එම	එම 2 1 0					
4535	එම	එම 0 1 35					
4536	එම	එම 1 3 12					
4537	එම	එම 2 0 3					
	ඉල්ලීමකාරයා—සෙල්ලවන්තිහාමගේ පුත්තීරල.						
4538	මාමඩු	කැලේ 2 0 0					
	මේ ඉඩම්වලට ඉල්ලීමකාරයෙන් නැහැ.						
4543	මාමඩු	කැලේ 1 0 37					
4544	එම	එම 0 2 36					
4545	එම	එම 0 3 2					
4646	එම	එම 1 0 13					
4547	එම	එම 1 1 24					
4548	එම	එම 1 1 37					
4549	එම	එම 1 0 3					
4550	එම	එම 0 3 37					
4551	එම	එම 1 2 10					
4552	එම	එම 3 0 6					
4623	එම	එම 1 3 38					

කො.	ගම.	අන්දම.	මහක. අ. රු. ප.	කො.	ගම.	අන්දම.	මහක. අ. රු. ප.
30	පෙරියඳුපිටිය	කැලේ	8 1 22	74	මාමඩුව	කැලේ	1 1 10
31	එම	එම	5 2 38	75	එම	එම	2 1 8
32	එම	එම	5 2 19	76	එම	එම	1 1 38
33	එම	එම	6 0 23	77	එම	එම	1 3 38
34	එම	එම	0 2 16	78	එම	එම	2 3 10
35	එම	එම	1 3 2	79	එම	එම	3 3 28
36	එම	එම	1 3 13	80	එම	එම	3 0 33
37	එම	එම	2 1 13	81	එම	එම	1 2 23
38	මාමඩුව	එම	3 2 23	82	එම	එම	1 2 35
40	එම	එම	2 0 32	83	එම	එම	1 2 11
41	එම	එම	2 2 32	84	එම	එම	1 1 7
42	එම	එම	1 0 11	85	එම	එම	2 3 8
43	එම	එම	6 1 17	86	එම	එම	1 3 18
44	එම	එම	2 1 20	87	එම	එම	1 2 17
45	එම	එම	1 2 10	88	එම	එම	2 2 16
46	එම	එම	2 0 8	89	එම	එම	1 3 32
47	එම	එම	2 2 8	90	එම	එම	1 3 28
48	එම	එම	2 2 15	91	එම	එම	1 3 28
49	එම	එම	3 2 10	92	එම	එම	2 2 8
50	එම	එම	2 1 1	93	එම	එම	3 2 1
51	එම	එම	1 1 33	94	එම	එම	3 1 34
52	එම	එම	0 3 8	95	එම	එම	2 3 33
53	එම	එම	1 2 25	98	එම	එම	2 2 19
54	එම	එම	1 1 11	99	එම	එම	1 2 29
55	එම	එම	2 0 0	100	එම	එම	1 1 12
57	එම	එම	2 2 6	101	එම	එම	1 2 33
58	එම	එම	2 1 18	102	එම	එම	2 1 24
59	එම	එම	2 1 38	108	එම	එම	3 3 23
60	එම	එම	2 2 1	109	එම	එම	1 3 22
61	එම	එම	0 3 19				
62	එම	එම	1 1 1				
63	එම	එම	2 0 0	110	පෙරියඳුපිටිය	කැලේ	2 1 0
64	එම	එම	2 0 37		මෙම ඉඩම්වලට ඉල්ලීමකාරයෙක් කැඟ.		
65	එම	එම	1 2 19	112	පෙරියඳුපිටිය	කැලේ	1 3 37
66	එම	එම	2 0 0	114	එම	එම	1 2 5
67	එම	එම	2 1 14				
68	එම	එම	2 0 34	115	පෙරියඳුපිටිය	කැලේ	2 1 22
69	එම	එම	2 1 10		මෙම ඉඩම්වලට ඉල්ලීමකාරයෙක් කැඟ.		
70	එම	එම	2 1 11	122	පෙරියඳුපිටිය	කැලේ	1 2 1
71	එම	එම	2 1 10	123	එම	එම	2 3 30
72	එම	එම	1 3 28	124	එම	එම	2 0 22
				125	එම	එම	1 0 20

අක්කරක මිල රුපියල් 10යි.

මෙම ඉඩම් ගැණ වැඩිදුර කාරණා සර්වේයර්ස්කරුන්ගෙන් සේවයෙන්ද, විකිනීමේ කොන්දේසි ගැණ කාරණා මිලදීමට පලාතෙ ලපිච්ඡන්දනකරුන්ගෙන් සේවයෙන්ද දැනගන්නට පුළුවන.

ගරුකර උතුමානවහන්සේගේ ආඥාවලය,
එවරුම් ඉම් කරුන්,
මහසෙක්කාරයාගේ වහන්ස.

LAND SALES IN THE SOUTHERN PROVINCE.

No. 1,418, s. p.

Colonial Secretary's Office,
Colombo, July 22, 1903.

ON Friday, September 18, 1903, at 12 o'clock noon, the Assistant Government Agent for the Hambantota District will put up to auction, at his office in the Kahawatta bungalow, the under-mentioned portions of Crown Land, on the terms authorized by Government.

Thirty-four allotments of land situated in the West Giruwa pattu division of the Hambantota District of the Southern Province.

Lot.	Name of Land.	Name of Applicant.	Description.	Appraised Value	
				Extent.	per Acre.
				A.	R. P.
				Rs.	
12473	Ketikalakoratuwa	Silva Appu	Garden	3 0 30	10
Preliminary plan 5,446.—Gajanaikagama Claimant—Crown.					
13828	Kohombahena	Tena	Citronella	1 3 23	15
13830	Bogahahena	Don Simon	Waste land	5 0 36	10
13833	Do.	do.	Citronella	0 1 19	15
13834	Do.	do.	Waste land	0 1 1	15
13835	Do.	do.	Citronella	0 0 15	15

Lot.	Name of Land.	Name of Applicant.	Description.	Appraised Value	
				Extent. A. R. P.	per Acre.
13836	Uruwelahena	Dahanaika	Citronella	0 3 33	15
13838	Olaganhena	do.	do.	3 0 14	15
13841	Do.	do.	do.	0 1 32	15
13842	Do.	do.	do.	0 1 16	15
13843	Do.	do.	do.	0 1 8	15
Preliminary plan 5,694.—Warapitiya. Claimant—Crown.					
13737	Kahatagahahena	Babuna	Scrub	1 0 1	10
Preliminary plan 5,769.—Waharakgoda. Claimant—Crown.					
14067	Alakoratuwa	Crown	Citronella	0 2 30	10
14068	Do.	do.	do.	0 0 7	10
Preliminary plan 5,802.—Dimbulgoda. Claimant—Crown.					
14204	Kahambiliyahena	Don Bastian	Chena	12 0 26	10
Preliminary plan 5,821.—Bedigama. Claimant—Crown.					
14252	Kongahawelahena	Don Abaran	Citronella	2 2 25	20
14253	Do.	do.	do.	2 1 28	10
14255	Do.	Don Andris	do.	2 2 10	25
14256	Do.	do.	do.	3 0 3	15
14258	Do.	do.	do.	2 0 32	25
14262	Mylahena	Cornelias	do.	1 0 20	25
14264	Do.	do.	do.	2 2 34	25
Preliminary plan 6,016.—Namaneliya. Claimant—Crown.					
15328	Millekandehena	Crown	Garden	5 3 20	15
15331	Millekandehenawatta	do.	do.	1 3 28	20
15332	Millekandehena	do.	do.	1 2 6	20
15333	Gallindehena	do.	do.	6 3 0	10
Preliminary plan 6,192.—Andupelana. Claimant—Crown.					
16085	Lunugahawatta	Pemahami	Garden	0 2 22	20
16087	Do.	do.	Chena	0 3 28	10
Preliminary plan 6,211.—Talunna. Claimant—Crown.					
16330	Joolgahakoratuwa	Heenhami	Chena	1 0 30	10
16331	Do.	do.	Garden	0 3 32	10
16333	Ketangahakoratuwa	do.	do.	2 1 3	10
Preliminary plan 6,212.—Talunna. Claimant—Crown.					
16335	Ketangahahena or Karagaha-hena or Gonnaragahahena	Don Simon and others	Cleared land	3 2 20	10
Preliminary plan 6,325.—Katuwanawadiya. Claimant—Wirasingha and others.					
U 550	Indiketiyehena, Lolugahahena, Erawagahahena	Crown	Chena	8 0 30	15
Preliminary plan 6,327.—Katuwana. Claimant—Cassim Lebbe Ismail.					
A 551	Dangahakoratuwa	Crown	Garden	4 0 7	15

Further information respecting these lands may be obtained from the Surveyor-General, and respecting the conditions of sale from the Assistant Government Agent, Hambantota.

Any persons considering that they have any claims to these lands are hereby noticed to produce evidence of their title before the Assistant Government Agent on the day of sale.

By His Excellency's command,
EVERARD IM THURN,
Colonial Secretary.

No. 1,418, S. P.

වම් 1903 ක්වු ජුලි මස 22 වෙනි දින කොළඹ මහසෙනෙවිවරයා විසින් කටයුතු කරන ලදී.

දකුණු දිසාවේ ගම්බිත්තොට පලාතේ උසස්වන ලද නිකායේ පිහිටි මෙහි පහත සඳහන් වෙහෙ ආණ්ඩුව සන් පහ ඉඩම් ආණ්ඩුවේ නියෝගවලට ප්‍රකාරයට වම් 1903 ක්වු සැප්තැම්බර් මස 18 වෙනි දින ක්වු සිතුරු දවල් 12ට සහතිකයක් බාලාවේදී වෙන්දේසිකර පිකුණිත්වි යෙදෙනවා ඇත.

දකුණු දිසාවේ ගම්බිත්තොට පලාතේ බස්නාහර ගිරුවාපත්තුව කොට්ඨාසයේ පිහිටි නිවෙහ බිම්ක, වෙලි 34ක්.

පිහිටම 5,446. ගජනාසකම, අයිතිකම් කිසිත්තා—ගොමැරිනමේත්තුව.

නො.	ඉඩමේ නම.	ඉල්ලීමකාරයා.	අන්දම.	පවත්ගත්ත	
				මහත.	ගණිත
				අ. රු. ප.	රු.
12473	සුවසාරකොටුව	සිල්වාඅජපු	වත්ත	3 0 30	10

නො.	නම.	ඉල්ලුම්කාරයා.	අත්දම.	පවත්නාත්ත	
				මහත.	ගහන.
				අ. රු. ප.	රු.
		සිතියම 5,716. ගොඩවාන සහ කනුමුල්දෙණිය.			
13828	කොළොම්බෝ	කොළොම්බෝ	පැහැර	1 3 23	15
13830	බෝගම	දො. සිමන්	මුඩු ඉඩම	5 0 36	10
13833	එම	එම	පැහැර	0 1 19	15
13834	එම	එම	මුඩු ඉඩම	0 1 1	15
13835	එම	එම	පැහැර	0 0 15	15
13836	උගුණවෙලදෙණිය	දකනාසක	එම	0 3 33	15
13838	මලකන්දෙණිය	එම	එම	3 0 14	15
13841	එම	එම	එම	0 1 32	15
13842	එම	එම	එම	0 1 16	15
13843	එම	එම	එම	0 1 8	15
		සිතියම 5,694. වරපිටිය.			
13737	කහවගහදෙණිය	බුඩුකා	මුඩු ඉඩම	1 0 1	10
		සිතියම 5,769. වහරක්ගොඩ.			
14067	අලකොරවුව	ගොවැර්තමේන්තුව	පැහැර	0 2 30	10
14068	එම	එම	එම	0 0 7	10
		සිතියම 5,802. දඹුල්ලගොඩ.			
14204	කහඹිලියාදෙණිය	දො. බස්සියන්	හේන	12 0 26	10
		සිතියම 5,821. බැදිගම.			
14252	කෝන්ගහවෙලදෙණිය	දො. අබරන්	පැහැර	2 2 25	20
14253	එම	එම	එම	2 1 28	10
14255	එම	දො. අන්දරිස්	එම	2 2 10	15
14256	එම	එම	එම	3 0 3	15
14258	එම	එම	එම	2 0 32	25
14262	එම සහ මයිලදෙණිය	කොර්දේලිය	එම	1 0 20	25
14264	එම	එම	එම	2 2 34	25
		සිතියම 6,016. නමනැලිය.			
15328	මල්ලේකන්දේදෙණිය	ගොවැර්තමේන්තුව	වත්ත	5 3 20	15
15331	එම වත්ත	එම	එම	1 3 28	20
15332	එම	එම	එම	1 2 6	20
15333	ගල්ලිදේදෙණිය	එම	එම	6 3 0	10
		සිතියම 6,192. අඳුපාරාන.			
16085	එනගහවත්ත	පැමහැම්	එම	0 2 22	20
16087	එම	එම	හේන	0 3 28	10
		සිතියම 6,211. කළුගම.			
16330	පුල්ගහකොරවුව	සීන්හැම්	එම	1 0 30	10
16331	එම	එම	වත්ත	0 3 32	10
16333	කැවත්ගහකොරවුව	එම	එම	2 1 3	10
		සිතියම 6212. කළුගම.			
16335	කැවත්ගහදෙණිය නොහොත් කරගහදෙණිය නොහොත් ගොන්තාරත්ගහදෙණිය	දො. සිමන් සහ නවත්	එලිකරපු ඉඩම	3 2 20	10
		සිතියම 6,325. කටුවකවාහිය. අයිතිකම් නියෝජනා—විරසිංහ සහ නවත් අය.			
U 550	ඉදිකැට්ටේදෙණිය, ලෝවගහ හේන, ඉරවගහදෙණිය	ගොවැර්තමේන්තුව	හේන	8 0 30	15
		සිතියම 6,327. කටුවක. අයිතිකම් නියෝජනා—කාසිලොම්බේ ඉස්මායිල්.			
A 551	දංගකකොරවුව	ගොවැර්තමේන්තුව	වත්ත	4 0 7	15

මෙම ඉඩම්වලට යම් කිසි උරුමක් ඇතැයි කල්පනාකරණ යම් කිසි කෙනෙකුට මෙයින් දැනුම්දෙන්නේ නම් විනිනිමේ දවසේදී උපදේශනාදායකයන්ගේ ඉදිරිපිට ඔවුන්ගේ අයිතිවාසිකම්වල සාක්ෂිපෙන්වා සිටින ලෙසටයි.

මෙම ඉඩම් ගැන වැඩිදුර කාරණ සර්වේචර්ජනාරුද්‍රන්දායකයන්ගෙන්ද, විනිනිමේ කොන්දේසි ගැන කම්බන්දොව උපදේශනාදායකයන්ගෙන්ද දැනගත්ව පුළුවන.

ගරුකර උතුමානත්තයන්ගේ අඤ්ච ලෙස,
එවරුම් ඉම් කරන්,
මහසෙනෙවිරිසි මහත.

No. 1,419, s. p.

Colonial Secretary's Office,
Colombo, July 22, 1903.

ON Monday, September 14, 1903, at 1 o'clock P.M., the Assistant Government Agent for the Matara District will put up to auction, at Morawaka Resthouse, the under-mentioned portions of Crown Land, on the terms authorized by Government.

Seven allotments of land situated in the Morawak korale division of the Matara District of the Southern Province.

Preliminary plan 33. Village.—Beralapanatara.

Lot.	Name of Land.	Description.	Extent. A. R. P.
292	Uda-arambehena Dikdeniyahena	Old chena	31 3 15
298	Mandadeniyehena, Halgasdeniyahena, Nugamelehena, Tennehena, Metihakkehena, Getakosgahadeniya, Berudeniyahena, Penikolahena	do.	44 1 0
299	Do.	do.	4 2 0
301	Do.	do.	30 1 0
302	Do.	do.	2 2 30
306	Hettiyadeniyahena, Paranamanagehena, Dikheha	Jungle	57 1 19

Upset price,—Rs. 10 to Rs. 100 an acre.

Lot 292 is supposed to contain plumbago.

Further information respecting these lands may be obtained from the Surveyor-General, and respecting the conditions of sale from the Assistant Government Agent, Matara.

By His Excellency's command,

EVERARD IM THURN,
Colonial Secretary.

No. 1,419, s. p.

වම 1903 ක්වු ජූලි මස 22 වෙනි දින කොළඹ

මහසෙනුකාරිජලන්තාන්තේ කන්දේරුවේදී.

දකුණු දිසාවේ මාතර පලාතේ උපර්ජන්තලන්තාන්තේ විසින් ලේඛි පහත සඳහන්වන ආණ්ඩුව සන්තක ඉඩම් ආණ්ඩුවේ නියෝගවල ප්‍රකාරව වම 1903 ක්වු සැප්තැම්බ් 14 වෙනි දිනවු දුදු දවල් 10 මොරවක තානායමේදී වෙන්දේසිකර විකුණනට නොතොක් අයිතිකම් බේරීමට යොදනවා ඇත.

දකුණු දිසාවේ මාතර පලාතේ මොරවකකෝරලේ කොරියාසේ පිහිටා තිබෙන බිම්කැබලි 6ක්. ලංකාමැතිලල, සිතියම 33.

නො.	ඉඩමේ නම.	ගම.	අත්දම.	ඉ. රු. ප.
292	උඩ දරණියේන, දික්දෙනියේන	බෙරලපනාතර	පරණ සේන	31 3 15
298	මැන්දේදෙනියේන, හල්ගස්දෙනියේන, හුගමැලියේන, තැන්වේන, මැටිතැන් සේන, ගැටකොස්ගහදෙනිය, බේරුදෙනියේන, පැතිකොලයේන	එම	එම	44 1 0
299	එම	එම	එම	4 2 0
301	එම	එම	එම	30 1 0
302	එම	එම	එම	2 2 30
306	හෙට්ටියාදෙනියේන, පරනමානෙයේන, දික්දෙන	එම	බැද්ද	57 1 19

බිම්කැබලි නොවෙර 292 මිනිරන් ඇතැයි සහ කල්පනාව තිබේ. තක්සේරු මිල රුපියල් 10 සිට රුපියල් 100 දක්වා.

මෙම ඉඩම් ගැණ වැඩිදුර කාරණා සර්වේචර්ස්කල්ලන්තාන්තේගෙන්ද, එනිනිමේ කොන්දේසි ගැණ මාතර උපර්ජන්තලන්තාන්තේගෙන්ද දැනගනව පුළුවන.

ගරුභර උතුමානන්තන්තේගේ ආණ්ඩු ලෙස,

එවර්ට් ඉම් හර්ස්,
මහසෙනුකාරිජ වමික.

No. 1,420, s. p.

Colonial Secretary's Office,
Colombo, July 22, 1903.

ON Wednesday September 16, 1903, at 1 o'clock P.M., the Assistant Government Agent for the Matara District will put up for sale or settlement, at his office in Matara Kachcheri, the under-mentioned portions of Crown Land, on the terms authorized by Government.

Eleven allotments of land situated in the Wellaboda pattu division of the Matara District of the Southern Province.

Preliminary plan 1,626.

Lot.	Name of Land.	Village.	Description.	Extent. A. R. P.
1635	Wewagawahena	Kirineliya	Garden	2 0 11
13474	Wewahena	Preliminary plan 5,644. Bamberenda	Jungle	2 0 23
17196	Otuketiyebedda	Preliminary plan 6,417. Kekanadura	Forest	4 2 30

Lot.	Name of Land.	Village.	Description.	Extent. A. R. P.
		Preliminary plan 6,153.		
15905	Ihalawattagodellahena	Bamberenda	Jungle	0 3 18
15910	Do.	do.	Chena	0 1 6
15911	Do.	do.	do.	0 0 6
15912	Ihalawattaowita	do.	Owita	0 0 10
15914	Ihalawattagodellehena	do.	Jungle	7 2 38
15915	Do.	do.	Chena	2 1 30
15916	Do.	do.	do.	1 0 30
15917	Ihalawattagodellehena or Ambagahawatta	do.	do.	1 1 9

Upset price,—From Rs. 10 to Rs. 100 an acre, according to the nature of the land.

Further information respecting these lands may be obtained from the Surveyor-General, and respecting the conditions of sale from the Assistant Government Agent, Matara.

By His Excellency's command,
EVERARD IM THURN,
Colonial Secretary.

No. 1,420, S. P.

වම් 1903 ක්වු ජූලි මස 22 වෙනි දින කොළඹ මහසෙනාධාරී උත්තාන්තේශ් කන්තෝරුවේදී.

දකුණු දිසාවේ මාතර පලාතේ උපරිපත්කරුන්ගෙන් විසින් මෙහි පහත සඳහන්වන ආණ්ඩුව සන්තක ඉඩම් ආණ්ඩුවේ නියෝගවල ප්‍රකාරයට වම් 1903 ක්වු සැප්තැම්බර් මස 16 වෙනි දිනවූ බදද දවල් 10 මාතර කළුමැදියේදී වෙන්දේසි කර විකුණනට යොදනවා ඇත.

දකුණු දිසාවේ මාතර පලාතේ වැල්ලොඩොඩරන්දු කොමිසාසේ පිහිටා තිබෙන බිම්කැබලි 11. සිතියම 1,626.

කො.	ඉඩමේ නම.	ගම.	අන්දම.	මහත. අ. ර. ප.
1635	වැවගාමානේන	කිරිකැලිය	වත්ත	2 0 11
		සිතියම 5,644.		
13474	වැවගේන	බණරැස්ද	බැද්ද	2 0 23
		සිතියම 6,417.		
17196	බදුකැපියේබැද්ද	කැකතදුර	කැලේ	4 2 30
		සිතියම 6,153.		
15905	ඉහලවත්ත ගොඩැල්ලගේන	බණරැස්ද	බැද්ද	0 3 18
15910	එම	එම	හේන	0 1 6
15911	එම	එම	එම	0 0 6
15912	ඉහලවත්තම්පිට	එම	ම්පිට	0 0 10
15914	ඉහලවත්ත ගොඩැල්ලගේන	එම	බැද්ද	7 2 38
15915	එම	එම	හේන	2 1 30
15916	එම	එම	එම	1 0 30
15917	එම කො.කොන් අඹගහවත්ත	එම	එම	1 1 9

කන්තෝරුව මල අක්කරයක් රූපිතල් 10 ක් සිට රූපිතල් 100 ක් දක්වා ඉඩමේ ගැටිතටය.

මෙම ඉඩම් ගැණ වැඩිදුර කාරණා සර්වේපරිපත්කරු උත්තාන්තේශ්ගෙන්ද, විකිනීමේ කොන්දේසි ගැණ මාතර උපරිපත්කරුන්ගෙන්ද දැනගන්නට පුළුවන.

මාතර උතුමානන්තේශ්ගේ ආඥාව ලෙස,
එවරුඩ් ඉම් කරන්,
මහසෙනාධාරීස් මමග.

No. 1,421, S. P.

Colonial Secretary's Office,
Colombo, July 22, 1903.

ON Tuesday, September 15, 1903, at 1 o'clock P.M., the Assistant Government Agent for the Matara District will put up for sale or settlement, at his office in Matara Kachcheri, the under-mentioned portions of Crown Land, on the terms authorized by Government.

Sixty-five allotments of land situated in the Weligam korale division of the Matara District of the Southern Province.

Preliminary plan 456.

Lot.	Name of Land.	Village.	Description.	Extent. A. R. P.
3753	Ihaladeniya	Borala	Paddy	3 0 29
		Preliminary plan 489.		
3930	Kuruppugeambalamegawahena	Malimmada	Chena	0 2 31
		Preliminary plan 836.		
I 342	Kolottewila	Kamburugamuwa	Paddy field	0 3 36

Lot.	Name of Land.	Village.	Description.	Extent.	
				A.	R. P.
Preliminary plan 1,866.					
4400	Nalawankandahena	Sahabandukokmaduwa	Low jungle	1	0 0*
M 150	Pallegewatta	Paranbekananke	Cocoanut	1	2 26
N 150	Eriyaliyaddakumbura	do.	Field	2	0 30
O 150	Bogahawatta	do.	Cocoanut	0	0 18
P 150	Hawpegewatta	do.	Garden	1	2 19
T 150	Maragodawatta	do.	Cocoanut	0	2 7
V 150	Addarawelawatta	do.	do.	2	2 24
A 151	Paragahawatta	Sahabandukokmaduwa	do.	1	1 33
B 151	Meddawatta	do.	do.	0	2 38
Preliminary plan 2,295.					
3409	Madurumukalahena	Marambe	Forest	10	2 24
3410	Madurumukalana	do.	Forest and chena	10	1 35
3411	Do.	do.	Forest	9	2 36
Preliminary plan 2,844.					
5689	Mahahena	Neralawa	Jungle	2	3 12*
5690	Do.	do.	do.	3	3 27*
5693½	Do.	do.	do.	0	2 34*
Preliminary plan 3,695.					
R 374	Miriswattedeniya	Eramudugoda	Field	0	0 23
8938	Palleokanda	do.	Chena	4	0 12
8939	Do.	do.	do.	1	3 15
E 376	Pitawila	Katanwila	Field	0	1 13
8941	Kitulahenakele	do.	Forest	0	0 35
O 376	Penigalahenakumbura.	Katanwila and Lenama	Field	1	3 1
U 376	Maragahawela	do.	Deniya	0	1 10
Z 376	Ihalaliyadda	do.	Field	0	1 21
Preliminary plan 4,340.					
11431	Tennepitahena	Beraleliya	Jungle	46	1 24
11432	Kosgahahena	Udukawa	Jungle and forest	100	0 36
Preliminary plan 4,515.					
12396	Kanamiyagala alias Kalugalahena	Lenama	Chena	44	2 20
Preliminary plan 4,715.					
L 496	Peralawetigalahena, Horaketiyehehena, Midirituduwahena	Lenama	Jungle	94	3 27
L 496¼	Paniddarakumbura	do.	Field	0	0 21
L 496½	Do.	do.	do.	0	0 32
13256	Pitadeniyehena, Magahahena, &c.	do.	Jungle	93	2 20
13257	Alawattegodahena, Udakumburehena, Bedigwelkandahena, Polgahawilahena, &c.	do.	do.	108	3 0
M 496	Tundolahena	do.	do.	44	0 34
13258	Ihalaminikawiladeniya	do.	Deniya	0	1 35
13259	Pahalaminiakawiladeniya	do.	do.	0	0 35
13260	Pitadeniya	do.	do.	1	1 30
Preliminary plan 4,519.					
12408	Puwakgahawiladeniya	Marambe	Deniya	0	2 4
Preliminary plan 4,713.					
13242	Karuwalebedda	Kamburugamuwa	Low jungle	0	1 4
13244	Do.	do.	do.	64	1 13
13245	Do.	do.	Chena	4	0 16
13246	Do.	do.	Low jungle	12	2 12
13247	Do. or Diganedeniya	do.	Deniya	0	2 34
13248	Do.	do.	do.	0	2 31
13249	Do.	do.	Low jungle	0	2 9
13251	Do.	do.	Cocoanut	0	0 20
13252	Do.	do.	do.	0	1 18
13253	Mahahena	do.	do.	0	2 19
13254	Do.	do.	Cleared land	1	2 1
13255	Do.	do.	Cleared land and citronella	0	0 24
Preliminary plan 4,639.					
12809	Appuwagehena	do.	Owita	0	0 23
X 490	Ambalanakumburekoratuwa	do.	Potatoes	0	0 30
Y 490	Appuwagehena	do.	Cocoanut, &c.	0	0 23
12812	Appuwagehenadeniya	do.	Deniya	0	2 10
Z 490	Appuwagehena	Kanattegoda	Cleared land	0	0 28
12813	Do.	do.	Low jungle	15	0 0
12813¼	Appuwagekanattedeniya or Palliyagedeniya	do.	Deniya	0	0 9
12813½	Appuwagehena or Malgoraka or Palliyagehena	do.	Chena	11	3 6
12813¾	Appuwagehenakanatta	Kamburugamuwa	Yams	0	0 26
12814	Appuwagehena	Kanattegoda	Low jungle	5	2 20
12815	Do.	do.	Cleared land	0	0 16
12816	Do.	do.	Citronella	0	1 10
12817	Do.	do.	do.	0	2 29

* Supposed to contain plumbago; published with rights to dig same.

Lot.	Name of Land.	Village. Preliminary plan 4,813.	Description.	Extent. A. R. P.
13717	Ginihindugodahena	Paraduwa	Citronella	1 2 33

Upset price,—From Rs. 10 to Rs. 350 an acre, according to the nature of the land.

Further information respecting these lands may be obtained from the Surveyor-General, and respecting the conditions of sale from the Assistant Government Agent, Matara.

By His Excellency's command,
EVERARD IM THURN,
Colonial Secretary.

No. 1,421, S. P.

වස 1903 ක්වූ ජූලි මස 22 වෙනි දින කොළඹ

මහසෙනෙවිතුමා විසින් සකස් කළ නිවැරදි කොටසකි.

දකුණු දිසාවේ මාතර පළාතේ උපරිප්පු ගලවත්තානේ පිහිටි මෙහි පහත සඳහන්වන ආශ්‍රිත සත්කර ඉඩම් ආශ්‍රිතව නිලධාරීවරුන් විසින් ප්‍රකාරයට වස 1903 ක්වූ සැප්තැම්බර් මස 15 වෙනි දින වූ අගනරාචාද දවල් 1ව මාතර කවිවේරියේදී වෙන්දේසිකර විකුණනු ලබන සේදනවා ඇත.

දකුණු දිසාවේ මාතර පළාතේ වැලිගමුකෝරල කොට්ඨාසයේ පිහිටි නිවෙහ නම්කරවෙලි 65.

නං.	ඉඩමේ නම.	මහල.	අත්දම.	මහල. අ. ර. ප.
3753	ඉහලදෙහිත	බොරල සිතියම 489.	කුඹුර	3 0 29
3930	තුරුපුදුමේ අම්බලම ගාමා හේන	මාලිමඩ්ඩ සිතියම 836.	හේන	0 2 31
I 342	කොලොන්නවිල	කඹුරුගමුව සිතියම 1,866.	කුඹුර	0 3 36
*4400	ගලවත්තන්දෙහේන	සහබන්දු කොත්දුටු	සුළුබැඳි	1 0 0
M 150	පල්ලෙමිකන්ද	පොරම්බකොන	පොල්	1 2 26
N 150	ඒරියලියද්දකුඹුර	එම	කුඹුර	2 0 30
O 150	බෝගහවත්ත	එම	පොල්	0 0 18
P 150	කොපොත්වත්ත	එම	වත්ත	1 2 19
T 150	මහගොඩවත්ත	එම	පොල්	0 2 7
V 150	අද්දරවෙලවත්ත	එම	එම	2 2 24
A 151	පරගහවත්ත	සහබන්දුකොත්දුටු	එම	1 1 33
B 151	මැද්දවත්ත	එම	එම	0 2 38
		සිතියම 2,295.		
*3409	මදුරුමුකලානහේන	මාලි	කැලේ	10 2 24
*3410	මදුරුමුකලාන	එම	කැලේ සහ හේන	10 1 35
*3411	එම	එම	කැලේ	9 2 36
		සිතියම 2,844.		
5689	මහහේන	තොරඑම	බැඳි	2 3 12
5690	එම	එම	එම	3 3 27
5693½	එම	එම	එම	0 2 34
		සිතියම 3,095.		
R 374	මිරිස්වත්තදෙහිත	එරමුදුගොඩ	කුඹුර	0 0 23
8938	පල්ලෙමිකන්ද	එම	හේන	4 0 12
8939	එම	එම	එම	1 3 15
E 376	පිලවිල	කහත්විල	කුඹුර	0 1 13
8941	කිතුලොත්තකැලේ	එම	කැලේ	0 0 35
O 376	පැනිගලොත්තකුඹුර	එම සහ ලේනම	කුඹුර	1 3 1
U 376	මාරගහවෙල	එම	දෙහිත	0 1 10
Z 376	ඉහලලියද්ද	එම	කුඹුර	0 1 21
		සිතියම 4,340.		
11431	කැත්තපිටහේන	බොරලාලිය	බැඳි	46 1 24
11432	කොපහහේන	උඩුකව	එම සහ කැලේ	100 0 36
		සිතියම 4,515.		
12396	කහමිනාගල කොහොත් කඵ ගලහේන	ලේනම	හේන	44 2 20
		සිතියම 4,715.		
L 496	පොලුවැවිගලොත්ත, තොර කැපිහහේන, මැදිරිගමුව හේන	ලේනම	බැඳි	94 3 27
L 496½	පහිද්දරකුඹුර	එම	කුඹුර	0 0 21
L 496¾	එම	එම	එම	0 0 32
13256	දිවදෙහිහහේන, මාගහහේන සහ වෙනත් ඉඩම්	එම	බැඳි	93 2 20
13257	අලවත්තගොඩහේන, උඩකුඹුර හේන, බැඳිවැල්කන්දහේ න, පොල්ගහවිලහේන සහාදිය	එම	එම	108 3 0
M 496	තුන්දෙලහේන	එම	එම	44 0 34

* මෙම ඉඩම්වල මිණිරත් ඇතැයි කල්පනාකර තිබේ, එම හැරිවිට බලිගත් ඇතුළු වෙහි විකිනීමට ප්‍රසිද්ධකර තිබේ.

නො.	ඉඩමේ නම.	ගම.	අත්දම.	මහත.
			අ. ර. ප.	අ. ර. ප.
13258	ඉහලමිකාපිලදෙනිය	ලේනම	දෙනිය	0 1 35
13259	පහලමිකාපිලදෙනිය	එම	එම	0 0 35
13260	පිටදෙනිය	එම	එම	1 1 30
		සිතියම 4,519.		
*12408	පුවත්තහපිලදෙනිය	මාරඹි	දෙනිය	0 2 4
		සිතියම 4,713.		
13242	කරුවලබැඳ්ද	කමුරුගමුව	සුළු බැඳ්ද	0 1 4
13244	එම	එම	එම	64 1 13
13245	එම	එම	සේන	4 0 16
13246	එම	එම	සුළු බැඳ්ද	12 2 12
13247	එම නොහොත් දිගවෙදෙනිය	එම	දෙනිය	0 2 34
13248	එම	එම	එම	0 2 31
13249	එම	එම	සුළු බැඳ්ද	0 2 9
13251	එම	එම	පොල්	0 0 20
13252	එම	එම	එම	0 1 18
13253	මහසේන	එම	එම	0 2 19
13254	එම	එම	එලිකරපු ඉඩම	1 2 1
13255	එම	එම	එම සහ පැහැර	0 0 24
		සිතියම 4,639.		
12809	දේපුවාසේසේන	කමුරුගමුව	මිහිට	0 0 23
X 490	අම්බලමකුඹු කොරවුව	එම	බහල	0 0 30
Y 490	දේපුවාසේසේන	එම	පොල් ආදිය	0 0 23
12812	දේපුවාසේසේනදෙනිය	එම	දෙනිය	0 2 10
Z 490	දේපුවාසේසේන	එම	එලිකරපු ඉඩම	0 0 28
12813	එම	එම	සුළු බැඳ්ද	15 0 0
12813½	දේපුවාසේසේන කනක්ක දෙනිය නොහොත් පල්ලියගේ දෙනිය	එම	දෙනිය	0 0 9
12813¾	දේපුවාසේ සේන නොහොත් මල්ගොරක සේන නොහොත් පල්ලියගේසේන	එම	සේන	11 3 6
12813¾	දේපුවාසේසේන කනක්ක	කමුරුගමුව	අල	0 0 26
12814	දේපුවාසේසේන	කනක්කගොඩ	සුළු බැඳ්ද	5 2 2
12815	එම	එම	එලිකරපු ඉඩම	0 0 16
12816	එම	එම	පැහැර	0 1 10
12817	එම	එම	එම	0 2 29
		සිතියම 4,813.		
13717	හිනිහිදුගොඩසේන	පරදුව	එම	1 2 33

* මෙම තැබුණු ලේ ම. හික් නිසා සිටිය යන කල්පනාවක් ඇත්තේ, එම පැරණි බලාත් ඇතුළු මෙහි විනිතිව ප්‍රසිද්ධ කර තිබේ.

කන්සේරු මිල අත්කරගත් රුපියල් 10ක සිට රුපියල් 100ක දක්වා ඉඩමේ ගැලපව.

මෙම ඉඩම් ගැන වැඩිදුර කාරණා සර්වේචාර්නරාජලාක්ෂාන්සේනගේද; විනිතීමේ නොසේද සි. හි මාතර උපදේශනාලයකින් සේනගේද දැනගත්ව පුළුවන.

ගැලපු උතුමානන්දන්සේන ආඥාව ලෙස,
එවරුණි ඉම් කර්ණ,
මහසේනාකර්ණ පමණ.

No. 1,422, S. P. Colonial Secretary's Office, Colombo, July 25, 1903.

ON Friday, September 18, 1903, at 12 noon, the Government Agent for the Southern Province will put up for sale or settlement, at his office in Galle, the under-mentioned portions of Crown Land, on the terms authorized by Government.

Forty allotments of land situated in the Gangaboda pattu, Bentota-Walallawiti korale, and Four Gravets divisions of the Galle District of the Southern Province.

Preliminary plan 6,407.—Diviture, Gangaboda pattu.
Claimant—Nil.

Lot.	Name of Land.	Name of Applicant.	Description.	Extent. A. R. P.	Upset Price per Acre. Rs.
17154	Keenagahaaliyaduwa	—	Jungle	9 2 36	50
17155	Kakiladuwa	—	do.	13 2 10	50

Preliminary plan 6,404.—Diviture, Gangaboda pattu.
Claimant—Nil.

17142	Madditiyagodabedda	—	Jungle	6 1 3	50
17143	Do.	—	Reservation for foot-path	0 1 9	—
17144	Do.	—	Jungle	3 3 32	50

Lot.	Name of Land.	Name of Applicant.	Description.	Extent. A. R. P.	Upset Price per Acre. Rs
Preliminary plan 6,405.—Diviture-Gangaboda pattu. Claimant—Nil.					
17145	Tunhaulgodabedda	—	Low jungle	0 2 32	50
17146	Mahatuttuduwa	—	Open land	13 1 32	50
17147	Tunelamodaraduwa	—	Jungle	7 0 8	50
17148	Kirimatiyaehaladeniyaduwa	—	do.	3 3 22	50
Preliminary plan 6,402.—Diviture, Gangaboda pattu. Claimant—Nil.					
17136	Yakgahaduwa	—	High jungle	6 2 10	25
17137	Do.	—	do.	4 1 24	25
17138	Do.	—	Reservation for foot- path	0 1 25	—
17139	Ma-asayaduwa	—	Part jungle, part low land	4 2 0	25
Preliminary plan 6,403.—Diviture, Gangaboda pattu. Claimant—Nil.					
1740	Hammalawalaudamulla	—	Jungle	5 2 6	25
17141	Hammalawalaobawatta	—	Garden	1 2 26	25
Preliminary plan 3,392.—Diviture, Gangaboda pattu. Claimant—Nil.					
7880	Kitulagala PUNCHIKANDA or duwa	—	Jungle	1 1 14	50
7881	Do.	—	do.	1 0 8	50
7882	Do.	—	do.	1 0 14	50
7883	Do.	—	do.	0 3 39	50
7884	Do.	—	do.	1 0 9	50
7885	Do.	—	do.	1 0 8	50
7886	Do.	—	do.	1 0 8	50
7887	Do.	—	do.	1 0 11	50
7888	Do.	—	do.	1 0 18	50
7889	Do.	—	do.	1 3 39	50
7890	Do.	—	Reservation for path	0 1 36	—
Preliminary plan 4,886.—Diviture, Gangaboda pattu. Claimant—Nil.					
13975	Gorokagasudumulle goda	G. A. de S. Gunewardana	Low jungle	2 3 30	25
Akuratiya village.					
13976	Hemmiliwatagodabedda	—	low jungle	0 3 36	25
Preliminary plan 6,502.—Mabotuwana, Gangaboda pattu. Claimant—Jagodage Abaran and Weihenege Hiini Appu					
17451	Akulhenakaratura	J. Aberan and T. Hiini	Open land	3 2 15	10
17452	Do.	do.	Planted with yams	0 1 20	10
Preliminary plan 6,501.—Wattewala, Gangaboda pattu. Claimant—Nil.					
17450	Ambagahakanatiyagoda	M. Duanhami	Open land	0 3 10	10
Preliminary plan 6,214.—Amugoda, Bentota-Walallawiti korale. Claimant—Nil.					
16338	Dikhena <i>alias</i> Batakosgaha- langa	—	Jungle	31 0 0	15
16339	Dikhenakoratuwa	—	Garden	0 3 15	15
16340	Dinhenakanatta	—	do.	0 0 18	15
16341	Dikhena <i>alias</i> Batakosgaha- langa	—	Reservation for the road	0 2 32	—
16342	Do.	—	do.	0 0 10	—
16343	Do.	—	Reservation for foot- path	0 1 6	—
16344	Do.	—	Reservation for stream	2 1 0	—
Preliminary plan 5,504.—Akmimana, Four Gravets. Claimant—Nil.					
12873	Badahalayamullakanda or Hin- villekanda and Doralahena- kanda	F. A. Gunasekara	Jungle	4 1 14	10
Preliminary plan 6,512.—Gintota Welpitimodara, Four Gravets. Claimant—G. W. Louis Sinno and others					
E 557	Migahawatteowita	G. W. Sinno and another	Old cocoanut garden	0 0 32	400

Lots in preliminary plans 6,407, 6,404, 6,405, 3,392 are supposed to contain plumbago, and they are advertised with the plumbago mining rights.

Any persons considering that they have any claims to these lands are hereby noticed to produce evidence of their title before the Government Agent on the day of sale.

Further information respecting these lands may be obtained from the Surveyor-General, and respecting the conditions of sale from the Government Agent, Galle.

By His Excellency's command,

EVERARD IM THURN,
Colonial Secretary

No. 1,422, S. P.

වස 1903 කවු ජුලි මස 25 වෙනි දින කෙළඹ මහසෙක්කාරවරුන්ගේ කන්තෝරුවේදී.

දකුණු දිසාවේ මහජනතලානායකයන් විසින් මෙහි පහත සඳහන්වන ආණ්ඩුව සහකාර ඉඩම් ආණ්ඩුවේ නියෝගවල ප්‍රකාරයට වස 1903 කවු සැප්තැම්බ් මස 18 වෙනි දිනවු සිඳුරුද දවල් 12ට ගැල්ලේ සවිමිච්චියේදී මෙහිදේසිකර තීන්දුකරනවා නොගොස් විකුණනවා යෙදෙනවා ඇත.

දකුණු දිසාවේ ගාමපලාය ගඟබඩපත්තු බෙත්තර වලල්ලාවිටිකෝරල සහ සබවත්තකර කොළඹ ස වල පිස්වා තිබෙන බිම්කැබේලි 40ක්.

සිතියම 6,407. ද්විතුවර, ගඟබඩපත්තු. මේ ඉඩම්වලට අයිතිකම් කීටත්තෙක් නැත.

නො.	ඉඩමේ නම.	ඉල්ලීම්කාරයා.	අත්දම්.	පටන්ගත්ත මහස. ගණිත. රු. ප. රා.
17154	කිහගනවලියදව	—	කැලේ	9 2 36 50
17155	කැකිලාව	—	එම	13 2 10 50
සිතියම 6,404. ද්විතුවර, ගඟබඩපත්තු.				
17142	මදදවිගොඩබැද්ද	—	කැලේ	6 1 3 50
17143	එම	—	අඩිපාරට වෙන්කරපු ඉඩම	0 1 9 —
17144	එම	—	කැලේ	3 3 32 50
සිතියම 6,405. ද්විතුවර, ගඟබඩපත්තු.				
17145	තුන්වැව්ගොඩබද්ද	—	පහත් කැලේ	0 2 32 50
17146	මහතුටුදුටු	—	එලිපහලි ඉඩම	13 1 32 50
17147	තුනෙලමෝදරදුටු	—	කැලේ	7 0 8 50
17148	කීර්තිමහලදෙනියදුටු	—	එම	3 3 22 50
සිතියම 6,402. ද්විතුවර, ගඟබඩපත්තු.				
17136	සත්තනදුටු	—	ලස්කැලේ	6 2 10 25
17137	එම	—	එම	4 1 24 25
17138	එම	—	අඩිපාරට වෙන්කරපු ඉඩම	0 1 25 —
17139	මාසතාදුටු	—	කැලේ සහ පහත් බිම	4 2 0 25
සිතියම 6,403. ද්විතුවර, ගඟබඩපත්තු.				
17140	ගම ලවලලඹුල්ල	—	කැලේ	5 2 6 25
17141	ගම ලවලලඹවත්ත	—	වත්ත	1 2 26 25
සිතියම 3,392. ද්විතුවර, ගඟබඩපත්තු.				
7880	කිතුල්ගහපුළුන්ද නොගොස් දුටු	—	කැලේ	1 1 14 50
7881	එම	—	එම	1 0 8 50
7882	එම	—	එම	1 0 14 50
7883	එම	—	එම	0 3 39 50
7884	එම	—	එම	1 0 9 50
7885	එම	—	එම	1 0 8 50
7886	එම	—	එම	1 0 8 50
7887	එම	—	එම	1 0 11 50
7888	එම	—	එම	1 0 18 50
7889	එම	—	එම	1 3 39 50
7890	එම	—	අඩිපාරට වෙන්කරපු ඉඩම	0 1 36 —
සිතියම 4,886. ද්විතුවර, ගඟබඩපත්තු.				
13975	ගොරකහලඹුල්ල ගොඩ	ජී. ඒ. ඩී. ඇස්. ඉන්ද්‍රින අකුරුම ගමේ.	පහත් කැලේ	2 3 30 25
13976	කැලිමැලියවට්ටොඩබැද්ද	—	එම	0 3 36 25
සිතියම 6,502. මාබොවුටන, ගඟබඩපත්තු.				
අයිති නම කීටත්තා—ගොඩගෙසි අහපහ සහ වැසිහේනෙගෙ කීටත්තප්පු.				
17451	අතුල්ගේන, කරදර	ජේ. අබරත්න සහ ටී. කීටත්තප්පු	එලිපහලි ඉඩම	3 2 15 10
17452	එම	එම	අලු හිටවපු ඉඩම	0 1 20 10
සිතියම 6,501. නාත්තෙවෙල, ගඟබඩපත්තු.				
මේ ඉඩම්වලට අයිතිකම් කීටත්තෙක් නැත.				
17450	අඹගහකහට්ටොඩ	ඇම්. දුටුත්තමි	එලිපහලි ඉඩම	0 3 19 10
සිතියම 6,214. අවුගොඩ, බෙත්තර වලල්ලාවිටිකෝරලේ.				
16338	දික්ගේන නොගොස් බටහොසගහලග	—	කැලේ	31 0 0 15
16339	දික්ගේනකොරවුටු	—	වත්ත	0 3 15 15
16340	දික්ගේනකහත්ත	—	එම	0 0 18 15
16341	දික්ගේන නොගොස් බටහොසගහලග	—	පාරට වෙන්කරපු ඉඩම	0 2 32 —
16342	එම	—	එම	0 0 10 —
16343	එම	—	අඩිපාරට වෙන්කරපු ඉඩම	0 1 6 —
16344	එම	—	වතුර පාරට වෙන්කරපු ඉඩම	2 1 0 —

නං.	ඉඩම් නම.	අයිතිය කියවනා.	අන්දම.	පවත්ගත්	
				අ. ර. ප.	ආ.
12873	බඩතලා: මුලකකන්ද නොහොත් හිව්වල කන්ද සහ දොරල හේකකන්ද	සිතියම 5,504. අත්මමත, කඩවත්සකර. ඇ. ඒ. ඉ. දොරකර	ක. ලේ	4	1 14 10
E 557	මහකවත්තමුව	සිතියම 6,521. හිව්කොට වැලිපිටිමෝදර, කඩවත්සකර. අයිතිය කියවනා—ඒ. වහලිච්චි. එවිස සිංහේ, සහ තවත් අය. ඒ. වහලිච්චි. සිංහේ, සහ තවත් අය	පරත පොල්වත්ත	0	0 32 400

නො.මට 6,407, 6,404, 6,405, 3,392 පැලෑටිවල පේන ඉඩම්වල මිනිරත් නිවෙහවොස කියා කල්පනාකර තිබේ. මෙම ඉඩම් විකුණන්නේ මිනිරත් කාරයට අවසරයක් සමගය.

මෙම ඉඩම් ආවේලිවලට අයිතිව සිටින කියා හිටින සම් අයෙක් ඇත්නම් ඔහු ඒකීන් මෙම විකිනී මි ඒකේදී ඒට අයිතිව සිටින කියා නිවෙහ මප්පු අයාදින දකුණු පලාතේ මහ ඒජන්තලක්නාත්සේව පෙය්වා සිටිනව මනාය.

මෙම ඉඩම් ග.ණ වැඩිදුර කාරණ සර්වේශර්පකරුලක්නාත්සේවෙයද, විකිනීමේ කොන්දේසි ග.ණ වැඩිදුර කාරණ දකුණු පලාතේ මහ ඒජන්තලක්නාත්සේවෙයද දැනගනව පුළුවන.

හරුකර ලකුම. තත්වයන්සේවේ ආඥාවලෙස,
එවරුහි ඉම් තරත්,
* ග.ණුත. ඒජ වම්ක.

No. 1,423, s. p.

Colonial Secretary's Office,
Colombo, July 25, 1903.

ON Thursday, September 17, 1903, at 1 o'clock P.M., the Assistant Government Agent for the Matara District will put up for sale or settlement, at his office in Matara Kachcheri, the under-mentioned portions of Crown Land, on the terms authorized by Government.

Eighty allotments of land situated in the Gangaboda pattu division of the Matara District of the Southern Province.

Preliminary plan 1,502.

Lot.	Name of Land.	Village.	Description.	Extent.	
				A.	R. P.
G 13	Potawilakumbura	Ullala	Field	3	1 13
H 13	Panwilage <i>alias</i> Geegenegewatta	do.	Garden	6	1 19
J 13	Hakumbegahaliyadda	do.	Paddy	0	2 34
90	Danketiyeheha	Kamburupitiya	Partly, jungle, rest mango, &c.	14	1 30
93	Narangahakumbura	Ullala	Field	0	0 16
Preliminary plan 4,115.					
10453	Kongahadeniyahena	Batuwita	Jungle	32	3 23
F 453	Kunumillillahena	Medawiyangoda	Chena	0	1 32
G 453	Do.	do.	Jungle	0	2 19
Preliminary plan 4,120.					
V 453	Hakurukandadeniya	Udawa	Paddy field	1	0 32
Preliminary plan 4,182.					
10857	Horaketiyahena	Witiyala	Old citronella	0	1 25
Preliminary plan 4,727.					
B 504	Galketiyeewatta	Thalahagama	Citronella	1	0 9
F 504	Acharigemegodawatta	do.	do.	1	0 0
J 504	Munupurahena, Halgahadolehena, Donigemullehena, Paratennehena, &c.	do.	do.	35	0 23
Preliminary plan 5,551.					
13196	Gahalakolamadittehena	Walakanda	Citronella	0	3 32
13197	Do.	do.	Sweet potatoes	1	2 6
13199	Do.	do.	Low jungle	3	0 32
13200	Do.	do.	Citronella	2	1 29
13201	Do.	do.	Sweet potatoes	1	2 4
13202	Do.	do.	do.	2	2 10
13203	Kebiliyapoladeniyahena	do.	do.	1	2 19
13204	Kebiliyapoladeniyehena or Nugehena	do.	Fine grain	0	3 5
13205	Nugehena	do.	Sweet potatoes	0	2 36
13206	Do.	do.	do.	1	1 36
13207	Do.	do.	Cleared land	0	1 23
Preliminary plan 6,009.					
15248	Godellahena	Walakanda	Citronella	1	2 10

Lot.	Name of Land.	Village.	Description.	Extent.	
				A.	R. P.
Preliminary plan 6,012.					
15283	Unapandurahena	Walakanda	Citronella	2	1 34
15287	Gahalakolamadittahena	do.	Jungle	34	2 0
15288	Do.	do.	Citronella	2	0 0
15289	Galarehena	do.	do.	1	1 10
15290	Do.	do.	do.	0	3 28
15291	Do.	do.	Chena	3	1 6
15292	Do.	do.	Citronella	3	0 28
15293	Do.	do.	do.	0	1 7
15294	Galarehena or Ilukhena	do.	do.	2	2 7
15295	Galarehena	do.	Chena	3	3 7
15296	Do.	do.	Jungle	1	0 19
15297	Do.	do.	Citronella	1	0 30
15298	Do.	do.	do.	0	2 30
L 541	Lindagawakumbura	do.	Paddy field	0	1 15
15299	Magadeniya Ihala-atmaga	do.	Citronella	2	1 3
Preliminary plan 6,023.					
15382	Pinkumburagodahena or Doleheniyahena	Walakanda	Cleared land	3	0 9
15383	Do.	do.	Old citronella	1	3 0
15384	Do.	do.	do.	2	0 0
Preliminary plan 6,075					
15623	Atpokunehena	Pahalawitiyala	Jungle	34	0 0
15624	Do.	do.	Citronella	0	3 37
15625	Do.	do.	do.	0	3 11
Preliminary plan 6,104.					
15714	Dampitiyeatmage	Kahagala	Citronella	1	0 31
15718	Do.	do.	do.	2	2 24
15720	Heenamulleatmage	do.	do.	3	0 4
15721	Do.	do.	Chena	1	1 8
15722	Do.	do.	Citronella	3	0 14
15723	Palletumpela-atmaga	do.	do.	1	3 2
Preliminary plan 6,107.					
15736	Ranchideniyehena	Walakanda	do.	1	3 30
15737	Do.	do.	Jungle	17	0 25
15739	Dolehena	do.	Citronella	1	2 6
15742	Dolehena or Hanassekanattehena	do.	do.	1	1 36
15744	Badalwanassedeniyemegodahena	do.	do.	0	2 0
15745	Badalwanassedeniya	do.	Deniya	0	0 10
15746	Mahakanattehena	do.	Cleared land	7	2 32
Preliminary plan 6,108.					
T 542	Migahalandadeniya	Mapalana	Deniya	0	0 24
Preliminary plan 6,112.					
15759	Hewanaremegodahena	Walakanda	Low jungle	10	0 34
15760	Do.	do.	Citronella	1	2 25
X 542	Heendeniya	do.	Deniya	0	1 7
15761	Ginikanattehena	do.	Low jungle	7	2 15
15763	Do.	do.	Citronella	4	0 26
15765	Do.	do.	do.	5	1 7
Preliminary plan 6,135.					
15852	Passehena	Uramutta	Chena	2	1 18
Preliminary plan 6,278.					
16523	Midigahagoda-atmaga	Karagoda Uyangoda	Citronella	1	2 22
Preliminary plan 6,330.					
16690	Keddemullekele	Ihalawitiyala	Chena	1	3 23
E 551	Danghapittaniwatta	do.	Garden	0	1 37
F 551	Pelawatta	do.	do.	0	3 5
H 551	Ihaladeniyawatta	do.	Citronella	1	0 7
I 551	Julgahadola-atmaga	do.	Chena	0	1 21
J 551	Do.	do.	do.	3	2 14
K 551	Kattegalagahawatta	do.	Garden	0	1 38
L 551	Magahena	do.	Citronella	1	2 6
M 551	Do.	do.	do.	0	1 22
P 551	Kottegewatta	do.	Garden	0	3 37
16692	Kadimullekele or Hindakoraldeniya-atmaga	do.	Chena	10	1 20
Q 551	Kiddimulla	do.	Citronella	0	1 18

Upset price,—From Rs. 10 to Rs. 100 an acre, according to the nature of the land.

Further information respecting these lands may be obtained from the Surveyor-General, and respecting the conditions of sale from the Assistant Government Agent, Matara.

By His Excellency's command,

EVERARD IM THURN,
Colonial Secretary.

No. 1,423, S. P.

එළු 1903 කළු ජූලි මස 25 වෙනි දින කොළඹ
 විශේෂාධිපතිවරයාණන්ගේ කන්කෝරුවේදී.

අප විශේෂ මාතෘපත්‍රයේ උප ඒරන්තලන්තාණන්ගේ විසින් ලේඛිත පහත සඳහන්වෙන් ආණ්ඩුව සන්තක
 ඉඩම් ආණ්ඩුවේ නිකුත්වන ප්‍රකාරයට වසර 1903 ක්කු සැරිතැබු මස 17 වෙනි දින වූ නියමයන්ද දළ
 මාතෘකා කවිවරින්ද වෙන්දේසිකර වකුණන්ට යොදනවා ඇත.

දකුණු දිසාවේ මාතෘපත්‍රයේ මාතෘකා විවිධයන්ගේ කොටස් සංඛ්‍යා විස්තර කිරීමේදී 80.
 සිතීමට 1,502.

නො.	ඉඩමේ නම.	ගම.	අන්දම.	මහත. අ. රු. ප.
G 13	පොලොන්නරුව	රජලල	අඹුර	3 1 13
H 13	පහළ මහලේ මහාගොස්-ගිනක ගේවන	එම	වත්ත	6 1 10
J 13	කල්ලියනගලියද්ද	එම	කුඹුර	0 2 34
90	දක්කාවියගේන	කුඹුරුපිටිය	බැඳ්ද සහ අඹු අඳ ගස්	14 1 30
93	තාරාගහකුඹුර	රජලල	අඹුර	0 0 16
		සිතීමට 4,115.		
10453	කන්කෝරුවේදී	වවුපට	බැඳ්ද	32 3 23
F 453	කුඹුම්පිල්ලගේන	මැදවිනන්තොඩ	ගේන	0 1 32
G 453	එම	එම	බැඳ්ද	0 2 19
		සිතීමට 4,120.		
V 453	කතුරුකන්දගේන	උවුම	අඹුර	1 0 32
		සිතීමට 4,182.		
10857	කොරකැවිගේන	විවිධ	පැහිරි	0 1 25
		සිතීමට 4,727.		
B 504	කල්කැවිගේන	පලගගම	පැහිරි	1 0 9
F 504	ආචාරිගේ මහාබවන්ත	එම	එම	1 0 0
J 504	පුනුපුරගේන, කල්ගහදෙලගේ න, දෙකිගේවුල්ලගේන, පර තැන්නගේන හැර තවත් ඉඩම්	එම	එම	35 0 23
		සිතීමට 5,551.		
13196	ගහලංකාලම්බිත්තගේන	වලකන්ද	පැහිරි	0 3 32
13197	එම	එම	බහල	1 2 6
13199	එම	එම	සුළුබැඳ්ද	3 0 32
13200	එම	එම	පැහිරි	2 1 29
13201	එම	එම	බහල	1 2 4
13202	එම	එම	එම	2 2 10
13203	කැබිලියොලදෙකින	එම	එම	1 2 19
13204	එම නොකොන් හුගාගේන	එම	ගින්නිම	0 3 5
13205	එම	එම	බහල	0 2 36
13206	එම	එම	එම	1 1 36
13207	එම	එම	එලිකරපු කිම	0 1 23
		සිතීමට 6,009.		
15248	කොඩැල්ලගේන	වලකන්ද	පැහිරි	1 2 10
		සිතීමට 6,012.		
15283	උගපුරගේන	වලකන්ද	එම	2 1 34
15287	ගහලංකාලම්බිත්තගේන	එම	බැඳ්ද	34 2 0
15288	එම	එම	පැහිරි	2 0 0
15289	කල්ලාපුරගේන	එම	එම	1 1 10
15290	එම	එම	එම	0 3 28
15291	එම	එම	ගේන	3 1 6
15292	එම	එම	පැහිරි	3 0 28
15293	එම	එම	එම	0 1 7
15294	එම නොකොන් ඉළුන්ගේන	එම	එම	2 2 7
15295	කල්ලාපුරගේන	එම	ගේන	3 3 7
15296	එම	එම	බැඳ්ද	1 0 19
15297	එම	එම	පැහිරි	1 0 30
15298	එම	එම	එම	0 2 30
L 541	ලීදනාමාකුඹුර	එම	අඹුර	0 1 15
15299	මාගාදෙකින ඉකලාගේන	එම	පැහිරි	2 1 3
		සිතීමට 6,023.		
15382	පිත්තකුඹුරුගේන නො කොන් දෙලදෙකිනගේන	වලකන්ද	එලිකරපු කිම	3 0 9
15383	එම	එම	පරක පැහිරි	1 3 0
15384	එම	එම	එම	2 0 0
		සිතීමට 6,075.		
15623	අත්පොකුකුණ	පහලවිසල	බැඳ්ද	34 0 0
15624	එම	එම	පැහිරි	0 3 37
15625	එම	එම	එම	0 3 11

නො.	ඉඩමේ නම.	ගව.	අත්දම.	මග. අ. ර. ප.
		සිතියම 6,104.		
15714	දම්පිටියේඅත්තල	කහල	කුඹර	1 0 31
15718	එම	එම	පැහිරි	2 2 24
15720	සිනමුල්ලඅත්තල	එම	එම	3 0
15721	එම	එම	හේන	1 1 8
15722	එම	එම	පැහිරි	3 0 14
15723	පල්ලේගමපැලැන්තල	එම	එම	1 3 2
		සිතියම 6,107.		
15736	රංචියදකියංහන	වලකන්ද	එම	1 3 30
15737	එම	එම	බැඳිද	17 0 25
15739	දෙලහේන	එම	පැහිරි	1 2 6
15742	එම නොනොත් ගහස්කකන්ත	හේන	එම	1 1 36
15744	බඩුල්ලකස්සදෙකිය මෙහොඩ	එම	එම	0 2 0
15745	බඩුල්ලකස්සදෙකිය	එම	දෙකිය	0 0 10
15746	මහකන්තහේන	එම	එලිහරපු ඉඩම	7 2 32
		සිතියම 6,108.		
T 542	මිනහලන්දදෙකිය	මංපලාන	දෙකිය	0 0 24
		සිතියම 6,112.		
15759	නේවන්ආරේමෙහොඩහේන	වලකන්ද	සුළුබැඳි	10 0 34
15760	එම	එම	පැහිරි	1 2 25
X 542	සීන්දෙකිය	එම	දෙකිය	0 1 7
15761	සීනිකන්තහේන	එම	සුළුබැඳි	7 2 15
15763	එම	එම	පැහිරි	4 0 26
15765	එම	එම	එම	5 1 7
		සිතියම 6,135.		
15852	පුස්සහේන	ලෑරුමුත්ත	හේන	2 1 18
		සිතියම 6,278.		
16523	මිදිගහහොඩඅත්තල	කරහොඩලක්කොඩ	පැහිරි	1 2 22
		සිතියම 6,330.		
16690	කැදිමුල්ලකැලේ	ඉහලමිටියල	හේන	1 3 23
E 551	දංගහපිටිවෙතිස්සන්	එම	වත්ත	0 1 37
F 551	පැලවත්ත	එම	එම	0 3 5
H 551	ඉහලදෙකියවත්ත	එම	පැහිරි	1 0 7
I 551	පුල්ලහහදෙලඅත්තල	එම	හේන	0 1 21
J 551	එම	එම	එම	3 2 14
K 551	කැවිටිහලහවත්ත	එම	වත්ත	0 1 8
L 551	මාහාහේන	එම	පැහිරි	1 2 6
M 551	එම	එම	එම	0 1 22
P 551	කෝට්ටිවෙත්ත	එම	වත්ත	0 3 37
16692	කඩිමුල්ලකැලේ නොනොත්	එම	හේන	10 1 20
Q 551	කිද්දිමුල්ල	එම	පැහිරි	0 1 18

කන්සේරු මිල අක්කරයක් රුපියල් 10 ක් සිට රුපියල් 100 දක්වා ඉඩමේ ගැටීමට.
 මෙම ඉඩම් ගැණ වැසිදුර කාරණ සර්වේයර්ස්කරුලන්තොස්සෙහන්ද, විකිනීමේ කොන්දේසි ගැණ මානර උපද්වත්තලන්තොස්සෙහන්ද දුකන්තිටි පුළුමන්.
 ගරුකර උතුරුකන්තිකන්සේහේ පැහැවලය,
 එවරුම් ඉම් හරිත්,
 මහසඤ්ඤාතිස්ස මිහ.

No. 1,424, S. P. Colonial Secretary's Office, Colombo, August 1, 1903.

ON Monday, September 21, 1903, at 1 o'clock P.M., the Assistant Government Agent for the Matara District will put up for sale or settlement, at his office in Matara Kachcheri, the under-mentioned portions of Crown Land, on the terms authorized by Government.

Twenty-five allotments of land situated in the Weligam korale division of the Matara District of the Southern Province.

Lot.	Name of Land.	Village.	Description.	Extent. A. R. P.
Z 119	Delgahawila	Mudugama	Field	2 2 34
		Preliminary plan 561.		
4421	Dintiyakanatta	Kiyanduwa	Garden	0 3 28
4426	Gahalakoladeniyehena	Akuressa	Citronella	3 0 6
		Preliminary plan 1,564.		
796	Minuwanwilaowita	Sulutanagoda	Owita	0 2 5
797	Do.	do.	do.	0 2 10
823	Ittahengodellehena	Warakapitiya	Jungle	11 0 38
826	Ittahengodella	Sulutanagoda	Cleared land	0 3 29

Lot.	Village.	Name of Land.	Description.	Extent. A. R. P.
Preliminary plan 4,709.				
A 493	Godagampitiyedeniya	Marambe	Deniya	0 0 36
B 493	Godagampitiywatta	do.	Jak	1 0 34
R 493	Mahapanwila and Nadiligodahena-wila	do.	Field	2 1 2
D 494	Migahakumbura	do.	do.	1 3 27
E 494	Hendeniya	do.	do.	1 1 8
R 495	Puwakgahawila	do.	Swamp	4 2 0
Preliminary plan 4,640.				
A 491	Perikolawila	Midigama	Field	0 2 20
B 491	Do.	do.	do.	2 3 16
12818	Do.	do.	do.	1 2 11
Preliminary plan 4,745.				
13404	Nakandagoda	Malimboda	Jungle	18 1 33
Preliminary plan 6,452.				
J 556	Diganedeniya	Malimboda	Deniya	1 0 31
Preliminary plan 6,449.				
17292	Delabokkaduwa	Hallala	Low jungle	0 1 31*
17293	Do.	do.	do.	0 0 12*
Preliminary plan 4,752.				
13460	Kapuhentudawa	Kotawila	Citronella	0 2 6
13461	Do.	do.	Chena	2 3 35
13462	Do.	do.	Citronella	0 0 20
13463	Do.	do.	Cocoanuts	0 2 18
Preliminary plan 6,490.				
17418	Pitakoratuwewatta	Hallala	Garden	0 0 13

* Supposed to contain plumbago ; for sale with plumbago mining rights.

Upset price,—From Rs. 10 to Rs. 100 an acre, according to the nature of the land.

Further information respecting these lands may be obtained from the Surveyor-General, and respecting the conditions of sale from the Assistant Government Agent, Matara.

By His Excellency's command,

EVERARD IM THURN,
Colonial Secretary.

No. 1,424, S. P.

වසූ 1903 ක්වු අගෝස්තු මස 1 වෙනි දින කොළඹ මහසෙනෙකාරිජලන්තාන්තේස්ස් කන්තෝරුවේදී.

දකුණු දිසාවේ මාතර පලාතේ උපද්විජ්ජනලන්තාන්තේස්ස් විසින් දෙහි පහත සඳහන් වෙත ආණ්ඩුව සත්කක ඉඩම් ආණ්ඩුවේ නිෂේධනවල ප්‍රකාරයට වසූ 1903 ක්වු සැප්තැම්බ්‍ර මස 21 වෙනි දිනවු සඳුදා දවල් 1 ව මාතර කඩ මේරියේදී වෙන්දේසිකර විකුණනව යෙදෙනවා ඇත.

දකුණු දිසාවේ මාතර පලාතේ වැලිගම්කෝරලේ කොට්ඨාසයේ පිහිටා තිබෙන බිම්කැබ්ලි 25ක්. සිතියම 476.

නො.	ඉඩමේ නම.	ගම.	අන්දම.	මහත. අ. ර. ප.
Z 119	දෙල්ගහවිල	මුදුගම සිතියම 561.	කුඹුර	2 2 34
4421	දික්කියානකනත්ත	කිංණ්ඩුව	වත්ත	0 3 28
4426	ගහලකොලදෙහියේසෙන	අඤ්ඤස සිතියම 1,564.	පැහිරි	3 0 6
796	මනුවන්විලබිවිට	සුප්‍රසන්නායාඩ	බිවිට	0 2 5
797	එම	එම	එම	0 2 10
823	ඉත්තානේනගොඩැල්ල සේන	වරකාපිඵක	බැඳ්ද	11 0 38
826	ඉත්තානේනගොඩැල්ල	සුප්‍රසන්නායාඩ සිතියම 4,709.	එලිකරපු ඉඩම	0 3 29
A 493	ගොඩගම්පිටියදෙහිය	රොම්බ	දෙහිය	0 0 36
B 493	ගොඩගම්පිටියවත්ත	එම	කොස්	1 0 34
R 493	මහපන්විල නොනොන් කාද්ලී ගොඩපත්විල	එම	කුඹුර	2 1 2
D 494	මීනකකුඹුර	එම	එම	1 3 27
E 494	සේන්දෙහිය	එම	එම	1 1 8
R 495	පුවක්ගහවිල	එම	ලෙඩ්ම	4 2 0
සිතියම 4,640.				
A 491	පැරිකොලවිල	මේදිගම	කුඹුර	0 2 20
B 491	එම	එම	එම	2 3 16
12818	එම	එම	එම	1 2 11
සිතියම 4,745.				
13404	නාකන්දගොඩ	මාලිම්බොඩ	බැඳ්ද	18 1 33
සිතියම 6,452.				
J 556	දිගනේදෙහිය	මාලිම්බොඩ	දෙහිය	1 0 31

නො.	ඉඩමේ නම.	මම.	අන්දම.	මගක. අ. රු. ප.
		සිතියම 6,449.		
*17292	දෙලබොක්කපුව	ගල්ලල	සුළු බැඳද	0 1 31
*17293	එම	එම	එම	0 0 12
		සිතියම 4,752.		
13460	කපුගේ තුඩුව	කොට්ඨල	පැහිරි	0 2 6
13461	එම	එම	ගේන	2 3 35
13462	එම	එම	පැහිරි	0 0 20
13463	එම	එම	පොල්	0 2 18
		සිතියම 6,490.		
17418	පිටකොටුවේවත්ත	ගල්ලල	වත්ත	0 0 13

කන්සේරුම්ල අක්කරයක් රුපියල් 10යේ සිට රුපියල් 100ක් දක්වා ඉඩමේ ගැටියවය.

* මෙම ඉඩම්වල මිණිරත් ඇතැයි කල්පයාකර තිබේ, එම ගැටීමේ බලයන් ඇතුළු විකිනීමට ප්‍රසිද්ධ කර තිබේ.

මෙම ඉඩම් ගැණ වැඩිදුර කාරණා සර්වේයර්ස් නැමැත්තන්ගෙන් විකිනීමේ කොන්දේසි ගැණ මාකර උපද්‍රව්‍යක් කල නොහැකිව දැනගත්ව පුළුවන.

ගරුකර උතුමානවතන්සේගේ ආඥාවලෙස,
එවරුම් ඉම් කරන්,
මහසෙනෙවරිය එම්.ක.

LAND SALES IN THE EASTERN PROVINCE.

No. 942, E. P.

Colonial Secretary's Office,
Colombo, July 24, 1903.

ON Tuesday, September 15, 1903, and following days, at noon, the Government Agent for the Eastern Province will put up for sale or settlement, at his office in Batticaloa, the under-mentioned portions of Crown Land, on the terms authorized by Government.

Lot.	Village.	Name of Applicant.	Description.	Extent.		Upset Price per Acre.	
				A.	R. P.	Rs.	c.
Preliminary plan 3,163.—Eraur pattu. Claimant—Crown.							
88609	Kalputanai	M. Tampimuttu, &c.	Paddy field	7	3 36	10	0
88611	Do.	K. Vallipuram	Tobacco garden	2	0 35	12	50
88612	Do.	N. Kanavati	do.	1	2 38	12	50
88613	Do.	K. Marimuttu	do.	3	3 13	12	50
88615	Do.	M. Eliatampi	Open land fit for tobacco	2	2 18	12	50
Preliminary plan 3,170.—Bukam pattu.							
88647	Karadiyanaru	A. Viswaumma	Paddy land	12	2 10	10	0
88648	Do.	do.	Jungle land	11	0 2	10	0
Preliminary plan 3,171.							
88649	Karadiyanaru	K. Akamatulevvai	Jungle land	14	2 28	10	0
88650	Do.	A. Sinnattampilevvai	do.	19	1 25	10	0
Preliminary plan 3,172.—Koralai pattu.							
88652	Murakkoddanchenai	V. Kamaiyan	Jungle fit for paddy	5	1 8	10	0
Preliminary plan 552.—Manmunai pattu.							
E 189½	Mutaikkuda	P. H. Kannappanikkappodi	Paddy land	8	0 30	10	0
E 189¾	Do.	K. Vellaiyappodi	Paddy field	11	1 4	10	0
Preliminary plan 1,202.							
2414	Munaikkadu	General sale	Jungle land	4	2 34	10	0
2415	Do.	do.	do.	5	1 3	10	0
2416	Do.	do.	do.	1	0 34	10	0
2417	Do.	do.	do.	1	0 33	10	0
2418	Do.	do.	Jungle and cocoanut garden	1	3 17	10	0
2419	Do.	do.	Jungle land	0	3 36	10	0
2421	Do.	do.	Jungle and cocoanut garden	1	0 34	10	0
2422	Do.	do.	Jungle land	0	3 10	10	0
2423	Do.	do.	do.	0	3 24	10	0
2424	Do.	do.	Jungle and cocoanut garden	1	0 10	10	0
2429	Do.	do.	Jungle land	1	0 4	10	0
2430	Do.	do.	Open land	1	0 16	10	0
2431	Do.	do.	Jungle land	0	2 34	10	0
2432	Do.	do.	do.	0	3 27	10	0
2433	Do.	do.	Open land	1	0 2	10	0
2437	Do.	do.	do.	0	3 25	10	0
2439	Do.	do.	do.	0	1 3	10	0
2457	Do.	R. Chinnattampi	Jungle land	1	1 0	10	0
2458	Do.	General sale	do.	0	2 0	10	0

Lot.	Village.	Name of Applicant.	Description.	Extent. A. R. P.	Upset Price per Acre. Rs. c.
Preliminary plan 631.—Karavaku pattu.					
6988	Karaitivu	General sale	Garden land	0 2 22	10 0
6989	Do.	do.	do.	0 3 17	10 0
6990	Do.	do.	do.	1 0 4	10 0
Preliminary plan 3,121.—Porativu pattu.					
88441	Mandur	P. P. Nakappan	Fit for paddy	2 0 3	10 0
88443	Do.	K. Nakamuttu	Jungle land	1 3 35	10 0
88444	Do.	do.	Garden land	1 1 25	10 0
88445	Do.	S. Sinnappillai, &c.	do.	2 0 20	10 0
88446	Do.	K. Nakappan	do.	6 0 0	10 0
Preliminary plan 2,734.—Koralai pattu.					
77905	Murakkoddanchenai	General sale	Fit for cocoanut cultivation	3 0 7	12 50
77907	Do.	do.	do.	1 0 32	12 50
Preliminary plan 2,333.—Manmunai pattu.					
Claimant—Crown.					
75975	Chettukkuda	General sale	Jungle fit for paddy	10 0 20	10 0

Further information regarding these lands and conditions of sale may be obtained from the Government Agent, Eastern Province.

By His Excellency's command,
EVERARD IM THURN,
Colonial Secretary.

No. 942, E. P.

கொலோனியல் சர்க்குத்தாரா ஆபீசல்,
கொழும்பு, 1903 ம் ஆகஸ்ட் 24 ந் த. வ.

1903 ம் ஆண்டு புரட்டாசிமாதம் 15 ந் தேதியாகிய செவ்வாய்க்கிழமையிலு மதனையடுத்த நாடகனிலும் முற்பகல் 11 மணிக்கு மா காணத்து கவண்மேற்று ஏசனறவாகள் தனது ஆபீசில் இதனடியிற் சொல்லப்பட்டிருக்கிற முடிக்கூரிய காணித்துண்டுகளை, அரசாட்சியாரால் உத்தரவுபண்ணப்பட்டிருக்கும் பொருத தபிரகாரம் ஏலத்திற்கு விற்றபா.

காணித்துண்டுகள், கிழக்கு மா காணத்து மட்டகளைப்பு டிஸ்திரிக்டிலிருக்கின்றன.

பிளான இலக்கம் 3,163. ஏறுஜூர்பற்று.
உரிததாளி—முடிக்கூரிய.

தர்ப்ப லீலை
ஏக்கரொன

இல.	குறிச்சி.	கேள்விகாரரின் பெயர்.	வ்வரம்.	விசாலம். ஏ. ரூ. ப.	றுககு. ரூ. ச.
88609	கற்புத்தானை	மு. தம்பிமுத்து மறுபேரும்	வயல	7 3 36	10 0
88611	ஓடி	கா. வல்விபுரம்	புகையிலைத்தோட்டம்	2 0 35	12 50
88612	கற்புத்தானை	நா. கணவதி	புகையிலைத்தோட்டம்	1 2 38	12 50
88613	ஓடி	க. மாரிமுத்து	ஓடி	3 3 13	12 50
88615	ஓடி	மு. இளையதம்பி	புகையிலைச்செய்கைக் கேற்ற வெட்டைப்பழமி	2 2 18	12 50
படம் 3,170. உறுகாமம்.					
88647	காடியறறு	அ. விசுவாஉம்மா	வேளாண்மைப்பழமி	12 2 10	10 0
88648	ஓடி	ஓடி	காட்டுப்பழமி	11 0 2	10 0
படம் 3,171.					
88649	காடியறறு	க. அகமதுலெவவை	காட்டுப்பழமி	14 2 28	10 0
88650	ஓடி	ஆ. சின்னத்தம்பிலெவ்வை	ஓடி	19 1 25	10 0
படம் 3,172. கோறளைப்பற்று.					
88652	முற்கொட்டான் சேனை	வி. கமையன	வேளாண்மைக்கேற்ற காடு	5 1 8	10 0
படம் 552. மண்முனைப்பற்று.					
E 189 $\frac{1}{2}$	முதளைக்குடா	பொ. த. கண்ணப்பனிக்கப் போடி	வேளாண்மைப்பழமி	8 0 30	10 0
E 189 $\frac{3}{4}$	ஓடி	க. வெள்ளையப்போடி	வயல	11 1 4	10 0
படம் 1,202.					
2414	முனைக்காடு	பொதுவிற்பனைவு	காட்டுப்பழமி	4 2 34	10 0
2415	ஓடி	ஓடி	ஓடி	5 1 3	10 0
2416	ஓடி	ஓடி	ஓடி	1 0 34	10 0
2417	ஓடி	ஓடி	ஓடி	1 0 33	10 0
2418	ஓடி	ஓடி	காடும் தென்னந்தோட டமும்	1 3 17	10 0
2419	ஓடி	ஓடி	காட்டுப்பழமி	0 3 36	10 0
2421	ஓடி	ஓடி	காடும் தென்னந்தோட டமும்	1 0 34	10 0
2422	ஓடி	ஓடி	காட்டுப்பழமி	0 3 10	10 0
2423	ஓடி	ஓடி	ஓடி	0 3 24	10 0
2424	ஓடி	ஓடி	காடும் தென்னந்தோட டமும்	1 0 10	10 0

No.	குறிச்சி.	கேள்விக்காரரின் பெயர்.	விபரம்.	வரிபடிவிலை ஏக்+ரொன்	
				விசாலம். ஏ. மு. ப.	மூக்கு ரூ. "
2429	முனைக்காடு	பொதுவிற்பனைவு	காட்டுப்பூமி	1 0 4	10 0
2430	செடி	செடி	வெட்டைப்பூமி	1 0 16	10 0
2431	செடி	செடி	காட்டுப்பூமி	0 2 34	10 0
2432	செடி	செடி	காட்டுப்பூமி	0 3 27	10 0
2433	செடி	செடி	வெட்டைப்பூமி	1 0 2	10 0
2437	செடி	செடி	செடி	0 3 25	10 0
2439	செடி	செடி	செடி	0 1 3	10 0
2457	செடி	சு. சினைத்தம்பி	காட்டுப்பூமி	1 1 0	10 0
2458	செடி	பொதுவிற்பனைவு	செடி	0 2 0	10 0
6988	காரைதீவு	படம் 631. கரைவாசுப்பற்றை.	தோட்டப்பூமி	0 2 22	10 0
6989	செடி	பொதுவிற்பனைவு	செடி	0 3 17	10 0
6990	செடி	செடி	செடி	1 0 4	10 0
88441	மணரே	படம் 3,121. பொரதீவுப்பற்றை.	வேளாண்மைக்கேற்றத	2 0 3	10 0
88443	செடி	ப. ப. நாகப்பன	காட்டுப்பூமி	1 3 35	10 0
88444	செடி	கா. நாகமுத்து	தோட்டப்பூமி	1 1 25	10 0
88445	செடி	சு. சினைப்பிள்ளையு மறு	செடி	2 0 20	10 0
88446	செடி	பேரும்	செடி	6 0 0	10 0
77905	முறகொட்டான	படம் 2,734. கோறளைப்பற்றை.	தென்கைக்கேற்றப்பூமி	3 0 7	10 0
77907	சேனை	பொதுவிற்பனைவு	செடி	1 0 32	10 0
75975	சேத்துக்குடா	படம் 2,333. மண்முனைப்பற்றை.	வேளாண்மைக்கேற்ற காடு	10 0 20	10 0

இக்காரணிகளைப்பற்றிய மேலதனமான விளம்பரங்களையும் விற்பனைவின் கொந்தீசுகளைப்பற்றியும
மட்டக்களப்பு அரசாட்சி ஏசனறுத்துரையாகளிடம் வினிய யறிந்துகொள்ளலாம்.
மகோததமா அவர்களினது டட்டலையின்படி,
எவெறட இம தூர்ன்,
இராசாங்க விந்சர்.

No. 943, E. P.

Colonial Secretary's Office,
Colombo, July 31, 1903.

ON Wednesday, September 23, 1903, and following days, at noon, the Government Agent for the Eastern
Province will put up for sale or settlement, at Cheddipalayam Resthouse, the under-mentioned portions of Crown
Land, on the terms authorized by Government.

Lot.	Village.	Name of Applicant.	Description.	Upset Price	
				Extent. A. R. P.	per Acre. Rs. c.
87508	Ampilanturai	K. Kantavannan	Jungle and chenai	5 0 28	10 0
Preliminary plan 2,944.—Manmunai pattu. Claimant—Crown.					
87511	Paddipalai	General sale	Jungle and chenai	4 1 18	10 0
87512	Do.	do.	do.	5 1 23	10 0
87513	Do.	do.	do.	4 1 0	10 0
87521	Do.	do.	do.	3 2 14	10 0
87523	Do.	do.	do.	4 1 34	10 0
87524	Do.	do.	do.	4 2 4	10 0
87525	Do.	do.	do.	5 1 10	10 0
87526	Do.	do.	do.	5 2 17	10 0
87527	Do.	do.	do.	5 3 20	10 0
87528	Do.	do.	do.	4 0 10	10 0
87529	Do.	do.	do.	4 1 5	10 0
88495	Pulukunavi	M. Pakkivava	Fit for chenai cultivation	10 2 32	10 0
Preliminary plan 3,134.					
Preliminary plan 1,256.					
2861	Ampilanturai	K. Pillaiyan	Jungle land	2 0 25	10 0
2864	Do.	General sale	do.	3 2 38	10 0
2866	Do.	K. Kumarapperunal	Field and jungle	20 2 14	10 0
2878	Do.	General sale	Jungle land	9 1 37	10 0
2880	Do.	do.	do.	4 1 12	10 0
2881	Do.	do.	do.	11 1 7	10 0
2883	Do.	N. Ulakkappodi	Chenai and paddy land	4 1 38	10 0
2884	Do.	General sale	Jungle land	8 2 36	10 0
2885	Do.	C. Virakkudi	Chenai and paddy	7 2 0	10 0
2888	Do.	General sale	Jungle land	6 2 8	10 0

Lot.	Village.	Name of Applicant.	Description.	Extent		Upset Price per Acre.	
				A	R. P.	Rs.	c.
88899	Pulukunavi	S. Aliyarlevvai	Paddy field and jungle	6	3 30	10	0
		Preliminary plan 3,210.					
88900	Mutalaimaddukkan-dam	S. Akamatulevvai	Grass land	2	3 25	10	0
88901	Do.	do.	Paddy field	0	3 11	10	0
88902	Do.	do.	Jungle land	2	1 0	10	0
88903	Do.	do.	Cocoanut garden	0	2 14	15	0
		Preliminary plan 3,212.					
88904	Attuchchenai	V. Kaddadipodi	Paddy field	15	3 6	10	0
		Preliminary plan 1,187.					
2327	Paddippalai	General sale	Jungle fit for cocoanuts	0	2 14	10	0
2328	Do.	do.	Jungle fit for paddy	2	2 4	10	0
		Preliminary plan 1,556.					
4161	Mavadimunmari	General sale	Paddy field	5	1 0	10	0
4162	Do.	do.	Cocoanut garden	1	3 23	10	0
		Preliminary plan 2,161.					
7159	Tettattivu	S. Kalikkuddi	Jungle land	7	0 8	10	0
		Preliminary plan 2,164.					
7225	Tettattivu	T. Kumaravalu	Garden land	0	0 8	12	50
7231	Do.	do.	do.	0	1 26	10	0
		Preliminary plan 2,731.					
Q 62	Munaikkadu	General sale	Garden land	0	0 27	12	50
U 62	Do.	do.	Cocoanut garden	0	1 7	12	50
		Preliminary plan 2,882.					
87329	Tevilamunai	General sale	Paddy field	1	0 22	12	50
87330	Do.	do.	do.	0	1 14	12	50
87333	Do.	do.	do.	0	3 18	12	50
		Preliminary plan 3,040.					
88036	Tettattivu	General sale	Encroachment	2	1 29	10	0
88037	Do.	do.	do.	3	1 26	10	0
88038	Do.	do.	do.	2	1 13	10	0
88039	Do.	do.	do.	1	2 16	10	0
88040	Do.	do.	do.	3	2 6	10	0
88041	Do.	do.	do.	3	3 10	10	0
88042	Do.	do.	do.	3	1 0	10	0
		Preliminary plan 3,064.					
88117	Kilakkodichchenai	General sale	Encroachment (paddy field)	2	2 5	12	50
88118	Do.	do.	do.	1	0 39	12	50
88119	Do.	do.	do.	2	0 11	12	50
		Preliminary plan 3,067.					
88134	Ampilanturai	K. Velan	Encroachment (paddy field)	7	2 2	10	0
88136	Do.	do.	do.	6	1 30	10	0
		Preliminary plan 3,073.					
88153	Kadukkaimunai	General sale	Encroachment (paddy field)	1	0 5	10	0
88154	Do.	do.	do.	7	3 0	10	0
88155	Do.	do.	do.	1	2 4	10	0
		Preliminary plan 3,083.					
88248	Palukunavi	Tolippodi Kanapati	Fit for paddy cultivation	5	3 38	10	0
88250	Do.	do.	Paddy field	0	3 35	12	50
		Preliminary plan 3,084.					
88253	Palukunavi	K. Virakkuddi	High and low land	4	2 24	10	0
88254	Do.	do.	Field	0	3 4	12	50
		Preliminary plan 1,227.					
2641	Munaikkadu	General sale	Fit for cocoanut cultivation	0	2 38	10	0
2666	Kokkaddichholai	do.	do.	0	2 31	10	0
2667	Do.	do.	do.	0	1 13	10	0
2668	Do.	do.	do.	0	1 30	10	0
2669	Do.	do.	do.	0	1 36	10	0
2670	Do.	do.	Suitable for paddy	0	2 7	10	0
2671	Do.	do.	Jungle land	2	1 12	10	0
2672	Do.	do.	Jungle fit for cocoanuts	2	2 37	10	0
2677	Do.	do.	Garden land	0	2 18	10	0
2684	Do.	do.	do.	0	2 15	10	0
2701	Do.	do.	do.	0	0 20	10	0
2703	Do.	do.	do.	0	1 32	10	0
2708	Do.	do.	do.	0	2 32	10	0
2721	Do.	do.	do.	0	0 14	10	0
		Preliminary plan 2,026.					
6646	Kokkaddichholai	General sale	Suitable for chenai	0	1 34	10	0
6648	Do.	do.	do.	0	2 0	10	0
6650	Do.	do.	do.	0	1 36	10	0
6652	Do.	do.	do.	0	1 39	10	0
6653	Do.	do.	do.	0	1 37	10	0
6654	Do.	do.	do.	0	1 36	10	0
6655	Do.	do.	do.	0	1 37	10	0
6656	Do.	do.	do.	0	1 38	10	0

Lot.	Village.	Name of Applicant.	Description.	Extent. A. R. P.	Upset Price
					per Acre. Rs. c.
88447	Tevillamunai	P. H. Mullaiyappodi and others	Preliminary plan 3,122. Encroachment (paddy field)	2 0 4	10 0
88448	Do.	do.	do.	0 1 2	10 0
88449	Do.	U. Ismalevvai	Suitable for chenai	2 2 4	10 0
88450	Tevillamunai	V. Kanapati	Preliminary plan 3,123. Paddy field	7 1 38	10 0
88451	Do.	do.	do.	5 2 20	10 0

Further information regarding these lands and conditions of sale may be obtained from the Government Agent, Eastern Province, Batticaloa.

By His Excellency's command,
EVERARD IM THURN,
Colonial Secretary.

No. 943, E. P.

கொலோனியல் சர்க்கிற்சாரா ஆபீசல்,
கொழும்பு, 1903 ம் (வரு) ஆடிமீ 31 ந் உ.

1903 ம் ஆண்டு புரட்டாசிமாதம் 23 ந் தேதியாகிய புதன் கிழமையிலு மதனையடுத்த நாடகளிலும் முற பகல கிழக்கு மாகாணத்து கவறணமேந்து ஏசன்றவர்கள் செட்டிபாளையத்து வாடியில இதனையிற் சொல்லப் படடிருக்கிற முடிக்கூரிய காணித் துண்டுகளை, அரசாட்சியாரால் உத்தரவுபண்ணப்பட்டிருக்கூம் பொருத்தப் பிரகாரம், ஏலத்திற்குறி விற்பா.

காணித் துண்டுகள், கிழக்கு மாகாணத்து மட்டக்களப்புபுலத்திற்கிலிருக்கின்றன.

பிளான இலக்கம் 2,944. மண்முனைப்பற்று.
உரித்தாளி—முடிக்கூரிய.

இல.	சூறிச்சி.	கேள்விகாரனின் பெயர்.	விபரம்.	ஏக்கரொன்றாகக் கு வசாலம். தரிப்பு விலை.	
				அ. மு. ப.	ரூ. ச.
87508	அம்பிளாந்துறை	க. கந்தவண்ணன்	காடுஞ்சேனையும்	5 0 28	10 0
				பட்டம் 2,946.	
87511	பட்டிப்பளை	பொதுவிற்பனை	காடுஞ்சேனையும்	4 1 18	10 0
87512	ஓடி	ஓடி	ஓடி	5 1 28	10 0
87513	ஓடி	ஓடி	ஓடி	4 1 0	10 0
87521	ஓடி	ஓடி	ஓடி	3 2 14	10 0
87523	ஓடி	ஓடி	ஓடி	4 1 34	10 0
87524	ஓடி	ஓடி	ஓடி	4 2 4	10 0
87525	ஓடி	ஓடி	ஓடி	5 1 10	10 0
87526	ஓடி	ஓடி	ஓடி	5 2 17	10 0
87527	ஓடி	ஓடி	ஓடி	5 3 20	10 0
57528	ஓடி	ஓடி	ஓடி	4 0 10	10 0
57529	ஓடி	ஓடி	ஓடி	4 1 5	10 0
				பட்டம் 3,134.	
88495	புளுக்கூவி	மி. பைக்கிராவா	சேனைச்செய்கைகே	10 2 32	10 0
				பட்டம் 1,256.	
2861	அம்பிளாந்துறை	க. பிள்ளையான	காட்டுப்பூமி	2 0 25	10 0
2864	ஓடி	பொதுவிற்பனை	ஓடி	3 2 38	10 0
2866	ஓடி	ச. குமாப்பெருமாள்	வயலும் காடு	20 2 14	10 0
2878	ஓடி	பொதுவிற்பனை	காட்டுப்பூமி	9 1 37	10 0
2880	ஓடி	ஓடி	ஓடி	4 1 12	10 0
2881	ஓடி	ஓடி	ஓடி	11 1 7	10 0
2883	ஓடி	நா. உலகப்போய்	வேளாண்மைப்பூமியும்	4 1 38	10 0
2884	ஓடி	பொதுவிற்பனை	காட்டுப்பூமி	8 2 36	10 0
2885	ஓடி	கா. வீரகருடி	வேளாண்மைக்குச்	7 2 0	10 0
2888	ஓடி	பொதுவிற்பனை	காட்டுப்பூமி	6 2 8	10 0
				பட்டம் 3,210.	
88899	புளுக்கூவி	சா. அவியாடுவெவ்வை ஆசிரியர்	காடு வயலும்	6 3 30	10 0
				பட்டம் 3,211.	
88900	முதலாமடுக்கண்டம்	இ. அகமதுவெவ்வை	புலுப்பூமி	2 3 25	10 0
88901	ஓடி	ஓடி	வயல	0 3 11	10 0
88902	ஓடி	ஓடி	காட்டுப்பூமி	2 1 0	10 0
88903	ஓடி	ஓடி	தென்னந்தோட்டம்	0 2 14	15 0
				பட்டம் 3,212.	
88904	ஆத்தூச்சேனை	வீ. கட்டாடிப்போய்	வயல	15 3 6	10 0
				பிளான இலக்கம் 1,187. மண்முனைப்பற்று. உரித்தாளி—முடிக்கூரியது.	
2327	பட்டிப்பளை	பொதுவிற்பனை	காடு தென்கைகேற்ற	0 2 14	10 0
2328	ஓடி	ஓடி	காடு வேளாண்மைகே	2 2 4	10 0
				ற்றது	

இல.	குறிச்சி.	கேள்விக்காரரின் பெயர்.	விபரம்.	ஏக்கரொன்றுக்கு விசாலம். தரிப்பு விலை	
				அ. ரூ. ப.	ரூ. ச.
		படம் 1,556.			
4161	மாவடி முன்மாரி	பொதுவிற்பனைவு	வயல	5 1 0	10 0
4162	ரெடி	ரெடி	செணைறதோட்டம்	1 3 23	10 0
		படம் 2,161.			
7159	சேதத்தாதீவு	ச. காளீககுடடி	காட்டுப்பூமி	7 0 8	10 0
		படம் 2,164.			
7225	ரெடி	தொ. சூமாராவேலு	தோட்டப்பூமி	0 0 8	12 50
7231	ரெடி	ரெடி	ரெடி	0 1 26	10 0
		படம் 2,731.			
Q 62	முனைசகாடு	பொதுவிற்பனைவு	தோட்டப்பூமி	0 0 27	12 50
U 62	ரெடி	ரெடி	தெண்ணந்தோட்டம்	0 1 7	12 50
		படம் 2,882.			
87329	தெவிலா முனை	பொதுவிற்பனைவு	வயல	1 0 22	12 50
87330	ரெடி	ரெடி	வயல	0 1 14	12 50
87333	ரெடி	ரெடி	வயல	3 0 18	12 50
		படம் 3,040.			
88036	சேத்தாதீவு	பொதுவிற்பனைவு	கூட்டிப்பிடித்த பூமி	2 1 29	10 0
88037	ரெடி	ரெடி	ரெடி	3 1 26	10 0
88038	ரெடி	ரெடி	ரெடி	2 1 13	10 0
88039	ரெடி	ரெடி	ரெடி	1 2 16	10 0
88040	ரெடி	ரெடி	ரெடி	3 2 6	10 0
88041	ரெடி	ரெடி	ரெடி	3 3 10	10 0
88042	ரெடி	ரெடி	ரெடி	3 1 0	10 0
		படம் 3,064.			
88117	கிழாககொடிச்சேனை	பொதுவிற்பனைவு	கூட்டிப்பிடித்தவயலபூமி	2 2 5	12 50
88118	ரெடி	ரெடி	ரெடி	1 0 39	12 50
88119	ரெடி	ரெடி	ரெடி	2 0 11	12 50
		படம் 3,067.			
88134	அம்பிளாந்துறை	ச. வேலன	ரெடி	7 2 2	10 0
88136	ரெடி	ரெடி	ரெடி	6 1 30	10 0
		படம் 3,073.			
88153	கடுக்காய்முனை	பொதுவிற்பனைவு	ரெடி	1 0 5	10 0
88154	ரெடி	ரெடி	ரெடி	7 3 0	10 0
88155	ரெடி	ரெடி	ரெடி	1 2 4	10 0
		படம் 3,083.			
88248	புளுககுளவீ	தொ. கணபதி	வேளாண்மைக்கேற்ற பூமி	5 3 38	10 0
88250	ரெடி	ரெடி	வயல	0 3 35	12 50
		படம் 3,084.			
88253	ரெடி	கா. வீரககுடம்	மேடும் பள்ளமும்	4 2 24	10 0
88254	ரெடி	ரெடி	வயல	0 3 4	12 50
		படம் 1,227.			
2641	கொக்கட்டிச்சேலை	பொதுவிற்பனைவு	தெண்ணைக்கேற்ற பூமி	0 2 38	10 0
2666	ரெடி	ரெடி	ரெடி	0 2 31	10 0
2667	ரெடி	ரெடி	ரெடி	0 1 18	10 0
2668	ரெடி	ரெடி	ரெடி	0 1 30	10 0
2669	ரெடி	ரெடி	ரெடி	0 1 36	10 0
2670	ரெடி	ரெடி	வேளாண்மைக்கேற்ற பூமி	0 2 7	10 0
2671	ரெடி	ரெடி	காட்டுப்பூமி	2 1 12	10 0
2672	ரெடி	ரெடி	தெண்ணைக்கேற்றபூமி	2 2 37	10 0
2677	ரெடி	ரெடி	தோட்டப்பூமி	0 2 18	10 0
2684	ரெடி	ரெடி	ரெடி	0 2 15	10 0
2701	ரெடி	ரெடி	ரெடி	0 0 20	10 0
2703	ரெடி	ரெடி	ரெடி	0 1 32	10 0
2708	ரெடி	ரெடி	ரெடி	0 2 32	10 0
2721	ரெடி	ரெடி	ரெடி	0 0 14	10 0
		படம் 2,026.			
6646	கொக்கட்டிச்சேலை	பொதுவிற்பனைவு	சேனைக்கேற்றபூமி	0 1 34	10 0
6648	ரெடி	ரெடி	ரெடி	0 2 0	10 0
6650	ரெடி	ரெடி	ரெடி	0 1 36	10 0
6652	ரெடி	ரெடி	ரெடி	0 1 39	10 0
6653	ரெடி	ரெடி	ரெடி	0 1 37	10 0
6654	ரெடி	ரெடி	ரெடி	0 1 36	10 0
6655	ரெடி	ரெடி	ரெடி	0 1 37	10 0
6656	ரெடி	ரெடி	ரெடி	0 1 38	10 0

இல.	குறிச்சி.	கேள்விக்காரன் பெயர்.	விவரம்.	எக்ரோன் மக்கு தரிப்பு விலை.	
				ஏ. மு. ப.	ரூ. ச.
88447	தெவலாமுனை	படம 3,122. பொ. த. மைலிப்போடியும் மறுபேரும்	கூட்டப்பட்ட தத வயல் பூமி	2 0 4	10 0
88448	ஹெ	ஹெ	ஹெ	0 1 2	10 0
88449	ஹெ	உ. இலாமா வலவவை	சேனைசுக்கேட்டபூமி	2 2 4	10 0
88450	ஹெ	படம 3,123. வி. கணபதி	வயல்	7 1 38	10 0
88451	ஹெ	ஹெ	ஹெ	5 2 20	10 0

இக்கானிகளைப் பற்றிய மேலதனமான விளம்பரங்களையும் விற்பன வின் கொந்தீசுகளைப்பற்றியும் மட்டகங்களையு அரசாட்சி ஏசென்றுத்தூரையவர்களிடம் வலுவீ அறிந்துகொள்ளலாம்.

மகோத்தமா அவர்களினது கட்டலையின்படி,
எவ்வறட இம் தூண்,
இராசாங்க விதிதா.

No. 944, E. P.

Colonial Secretary's Office,
Colombo, July 31, 1903.

ON Thursday, September 24, 1903, and following days, at noon, the Government Agent for the Eastern Province will put up for sale or settlement, at his office in Paddiruppu, the under-mentioned portions of Crown Land, on the terms authorized by Government.

Preliminary plan 3,150.—Porativu pattu. Claimant—Crown.

Lot.	Village.	Name of Applicant.	Description.	Extent.		Upset Price per Acre.
				A. R. P.	Rs. c.	
88568	Kalvaddai	V. U. Chinnattampi Vanniya	Chenai land	0 1 1	10 0	
88569	Do.	do.	Garden land	0 2 12	10 0	
88570	Do.	Vinasittampi Udaiyar	Paddy land	0 0 4	10 0	
88571	Do.	V. U. Chinnattampi Vanniya	Tobacco garden	1 0 4	10 0	
88572	Do.	do.	Open land	0 3 6	10 0	
88573	Do.	Vinasittampi Udaiyar	Paddy land	0 1 2	10 0	
Preliminary plan 3,204.						
88798	Mandur	K. Amutan	Chenai land	0 0 36	15 0	
88799	Do.	K. Tampappillai	do.	1 2 16	15 0	
88800	Do.	K. K. Amutan	Garden land	1 3 6	15 0	
88801	Do.	K. Tampappillai	do.	1 0 0	15 0	
88802	Do.	A. Karuvaltampi	do.	3 2 28	15 0	
88803	Do.	S. V. V. Virakkuddi, &c.	do.	2 1 6	15 0	
88804	Do.	K. Arumukam	do.	1 3 6	15 0	
88805	Do.	V. Kovinta Kappuvan	do.	0 3 20	15 0	
88806	Do.	K. Tiyaappan	do.	1 0 20	15 0	
88807	Do.	Kovinta Kappuvan	do.	2 0 19	15 0	
88808	Do.	K. Vellaiyan	do.	2 2 28	15 0	
88809	Do.	Karuval Kappuvan	do.	2 1 23	15 0	
88810	Do.	K. K. Vinasittampi	do.	1 2 32	15 0	
88811	Do.	Manikkappodi	do.	1 0 22	15 0	
88812	Do.	V. A. Vinasittampi	Chenai land	1 1 38	15 0	
88813	Do.	K. Muttatampi	Garden land	0 3 27	15 0	
88814	Do.	M. Kanapati	Chenai land	0 2 20	15 0	
88815	Do.	do.	Garden land	0 3 20	15 0	
88816	Do.	V. Ramakkuddi	Chenai land	1 3 20	15 0	
88817	Do.	do.	Garden land	1 1 10	15 0	
Preliminary plan 2,097.						
W 52	Vellankiri	A. Mukammattampi	Paddy land	10 3 25	10 0	
X 52	Do.	General sale	do.	28 3 0	20 0	
Preliminary plan 3,033.						
87964	Irakkalluvaddai	General sale	Encroachment (paddy field)	2 0 26	12 50	
87965	Do.	do.	do.	9 3 30	12 50	
87966	Do.	do.	do.	1 0 14	10 0	
87967	Do.	do.	do.	0 2 14	10 0	
87968	Do.	do.	Open land	1 0 36	10 0	
87969	Do.	do.	Cocoanut garden	0 1 12	15 0	
87970	Do.	do.	Paddy field	3 0 3	10 0	
87971	Do.	do.	do.	1 0 10	10 0	
87972	Do.	do.	do.	0 3 13	10 0	
Preliminary plan 3,066.						
88129	Irakkalluvaddai	General sale	Jungle land	6 2 31	10 0	
88131	Do.	do.	Open land	4 2 24	10 0	
88133	Do.	do.	Paddy field	6 1 6	12 0	
Preliminary plan 3,048.						
88055	Pallukamam	K. Aliyappodi	Low jungle fit for paddy	1 2 34	12 50	

Lot.	Village.	Name of Applicant.	Description.	Extent. A. R. P.	Upset Price per Acre.	
					Rs.	c.
Preliminary plan 3,053.						
88069	Tikkodai	K. Virakkuddi	Garden land	0 3 10	10	0
88070	Do.	do.	do.	0 3 16	10	0
88071	Do.	do.	Open land	1 0 18	10	0
88072	Do.	do.	Paddy land	1 2 37	10	0
88073	Do.	do.	Open land	0 1 27	10	0
88074	Do.	do.	Paddy land	4 1 31	10	0
88075	Do.	do.	High land	0 2 29	10	0
Preliminary plan 2,483.						
76592	Kalimadu	I. Mukammattulevvai Markar	Jungle fit for paddy	2 3 20	12	50
76593	Do.	M. Aliyar Markar	do.	9 3 33	12	50
Preliminary plan 2,982.						
87664	Mandur	N. Alaku Kankani	Open land	1 3 30	10	0
87665	Do.	do.	Paddy land	1 3 20	10	0
Preliminary plan 3,038.						
87989	Porativu	General sale	Low jungle	10 1 12	10	0
87990	Do.	do.	Paddy field	2 2 38	12	0
87992	Do.	do.	Garden land	7 3 34	10	0
87993	Do.	do.	Paddy field	10 1 14	10	0
Preliminary plan 3,146.						
88545	Natanai	V. Chinnakkuddi	Garden land	0 0 15	10	0
88546	Do.	do.	do.	0 1 37	10	0
88547	Do.	do.	Paddy land	2 3 30	12	0
88548	Do.	K. M. Vellaimuppan	do.	2 3 34	12	0
Preliminary plan 3,161.						
88603	Natanai	K. Kanapati	Paddy land	6 2 12	12	0
88604	Do.	do.	do.	0 0 10	12	0
Preliminary plan 3,167.						
88633	Palukamam	A. Nakappan	Jungle land	3 2 26	10	0
88634	Do.	do.	Garden land	0 2 32	10	0
88636	Do.	General sale	Jungle land	1 1 34	10	0
88637	Do.	A. Manakan	Plantain garden	0 3 14	10	0
88638	Do.	A. N. Kumaraveli, &c.	do.	1 0 24	10	0
88639	Do.	General sale	Fit for paddy	0 2 5	10	0

Further information regarding these lands and conditions of sale may be obtained from the Government Agent, Eastern Province, Batticaloa.

By His Excellency's command,
EVERARD IM THURN,
Colonial Secretary.

No. 944, E. P.

கொலோனியல் சர்க்கிற்றத்தார் ஆய்வுசில,
கொழும்பு, 1903 ஆண்டு ஆடிமீன் 31 ந் க.

1903 ம ஆண்டு புரட்டாசிமாதம் 24 ந் தேதியாகிய விழாழக்கிழமையிலு மதனையடுத்த நாடகங்களிலும் முடியகல் கீழ்க்கு மாகாணத்து கவற்றண்டேற்று ஏசனறவாசன் படமருப்ப வாயில் இதனாயிற் சொல்லப் படமருக்கிற முயகருரிய காணத்தணடுகளை, அரசாட்சியாரால் உததாவுபண்ணப்படமருகும் பொருசதப் பிரகாரம் ஏலத்திற்குறி விப்பார்.

காணத்தணடுகள், கீழ்க்கு மாகாணத்து மட்டசகனப்பு டிஸ்திற்கி விருகின்றன.

பள்ளன் இலககம 3,150. போரதிவுப்பற்று.
உரித்தாளர்—முடி.

ஏக்கரொன்
றுக்குத்ரி

இல.	குறிச்சி.	கேள்வீக்காரனின் பெயர்.	விவரம்.	விசாலம். ப்பு கலை.		
				ஏ. று. ட.	ரூ. ச.	
88568	கல்வடடை	வி. உ. சின்னத்தம்பி வன்னிமை	சேனைப்பூமி	0 1 1	10 0	
88569	ரெடி	ரெடி	தோட்டப்பூமி	0 2 12	10 0	
88570	ரெடி	வினாசித்தம்பி உடையார	வேளாண்மைப்பூமி	0 0 4	10 0	
88571	ரெடி	வி. உ. சின்னத்தம்பி:வன்னிமை	புசையிதை த தோட்டம்	1 0 4	10 0	
88572	ரெடி	ரெடி	வெட்டைப்பூமி	0 3 6	10 0	
88573	ரெடி	வினாசித்தம்பி உடையார	வேளாண்மைப்பூமி	0 1 2	10 0	
பட்டம் 3,204.						
88798	மணரே	க. அமுதன்	சேனைப்பூமி	0 0 36	15 0	
88799	ரெடி	க. தம்பாப்பின்னா	ரெடி	1 2 16	15 0	
88800	ரெடி	ச. கா. அமுதன்	தோட்டப்பூமி	1 3 6	15 0	
88801	ரெடி	ச. சம்பாப்பின்னா	ரெடி	1 0 0	15 0	
88802	ரெடி	ச. கறுவல்தம்பி	ரெடி	3 2 28	15 0	
88803	ரெடி	ச. வ. வி. வீரகருடடி	ரெடி	2 1 6	15 0	
88804	ரெடி	கா. ஆறுமுசும்	ரெடி	1 3 6	15 0	
88805	ரெடி	வி. கோவந்த கப்புவன	ரெடி	0 3 20	15 0	
88806	ரெடி	க. கியர்தப்பன்	ரெடி	1 0 20	15 0	
88807	ரெடி	கோவந்த கப்புவன	ரெடி	2 0 19	15 0	
88808	ரெடி	கா. வெள்ளையன்	ரெடி	2 2 28	15 0	
88809	ரெடி	கறுவல்தம்பி	ரெடி	2 1 23	15 0	
88810	ரெடி	ச. ச. வினாசித்தம்பி	ரெடி	1 2 32	15 0	
88811	ரெடி	மாணிக்கப்போடி	ரெடி	1 0 22	15 0	
88812	ரெடி	வி. அ. வினாசித்தம்பி	சேனைப்பூமி	1 1 38	15 0	

இல.	குறிச்சி.	கேள்விக்காரன் பெயர்.	விலரம்.	ஏக்கரொன் றுக்கு விசாலம், தரிப்புவிசை.		
				ஏ. யூ. ப.	சூ. ச.	
88813	மணரோ	கா. மூத்தமபி	தோட்டப்பூமி	0	3 27	15 0
88814	ரெடி	மு. கணபதி	சேனைப்பூமி	0	2 20	15 0
88815	ரெடி	ரெடி	தோட்டப்பூமி	0	3 20	15 0
88816	ரெடி	வீ. இராமகருடடி	சேனைப்பூமி	1	3 20	15 0
88817	ரெடி	ரெடி	தோட்டப்பூமி	1	1 10	15 0
W 52	வெல்லங்கிளி	அ. முகமது தத்தமபி	தோட்டப்பூமி	10	3 25	10 0
X 52	ரெடி	பொது விற்பனவு	ரெடி	28	3 0	20 0
87964	இரகத துவட டை	பொது விற்பனவு	கூட்டிப்பிடித்த வேளா ண்மைப்பூமி	2	0 26	12 50
87965	ரெடி	ரெடி	ரெடி	9	3 20	12 50
87966	ரெடி	ரெடி	ரெடி	1	0 14	10 0
87967	ரெடி	ரெடி	ரெடி	0	2 14	10 0
87968	ரெடி	ரெடி	வெடடைப்பூமி	1	0 36	10 0
87969	ரெடி	ரெடி	தென்னந்தோட்டம்	0	1 12	15 0
87970	ரெடி	ரெடி	வயல	3	0 3	10 0
87971	ரெடி	ரெடி	வயல	1	0 10	10 0
87972	ரெடி	ரெடி	வயல	0	3 13	10 0
88129	ரெடி	ரெடி	காட்டுப்பூமி	6	2 31	10 0
88131	ரெடி	ரெடி	வெடடைப்பூமி	4	2 24	10 0
88133	ரெடி	ரெடி	வயல்	6	1 6	12 0
88055	பளுகாமம்	க. அலையப்போடி	வேளாண்மைக்கேற்ற தனைகாடு	1	2 34	12 50
88069	திருகோடை	கா. வீரகருடடி	தோட்டப்பூமி	0	3 10	10 0
88070	ரெடி	ரெடி	ரெடி	0	3 16	10 0
88071	ரெடி	ரெடி	வெடடைப்பூமி	1	0 18	10 0
88072	ரெடி	ரெடி	வேளாண்மைப்பூமி	1	2 37	10 0
88073	ரெடி	ரெடி	வேடடைப்பூமி	0	1 27	10 0
88074	ரெடி	ரெடி	வேளாண்மைப்பூமி	4	1 31	10 0
88075	ரெடி	ரெடி	கிடல்பூமி	0	2 29	10 0
76592	களிமடு	இ. முகமது லெவ்வமைரைக காயர்	வேளாண்மைக்கேற்ற காடு	2	3 20	12 50
76593	ரெடி	மு. அவியார்மரைககாயர்	ரெடி	9	3 33	12 50
87664	மணரோ	ந. அனகனகங்காணி	வெடடைப்பூமி	1	3 30	10 0
87665	ரெடி	ரெடி	வேளாண்மைப்பூமி	1	3 20	10 0
87989	பொரதீவு	பொதுவிற்பனவு	தனைகாடு	10	1 12	10 0
87990	ரெடி	ரெடி	வயல	2	2 38	12 0
87892	ரெடி	ரெடி	தோட்டப்பூமி	7	3 34	10 0
87993	ரெடி	ரெடி	வடல்	10	1 14	10 0
88545	நாதனை	வீ. சின்னகருடடி	தோட்டப்பூமி	0	0 15	10 0
88546	ரெடி	ரெடி	ரெடி	0	1 37	10 0
88547	ரெடி	ரெடி	வேளாண்மைப்பூமி	2	3 30	12 0
88548	ரெடி	கா. மு. வெள்ளைமூப்பன	ரெடி	2	3 34	12 0
88603	ரெடி	க. கணபதி	ரெடி	6	2 12	12 0
88604	ரெடி	ரெடி	ரெடி	0	0 10	12 0
88633	பளுகாமம்	அ. நாகப்பன	காட்டுப்பூமி	3	2 26	10 0
88634	ரெடி	ரெடி	தோட்டப்பூமி	0	2 32	10 0
88636	ரெடி	பொதுவிற்பனவு	காட்டுப்பூமி	1	1 34	10 0
88637	ரெடி	அ. மாணசு	வாழைத்தோட்டம்	0	3 14	10 0
88638	ரெடி	அ. மு. சூடாரவேலியும் மறு பேரும	ரெடி	1	0 24	10 0
88639	ரெடி	பொதுவிற்பனவு	வேளாண்மைக்கேற்ற து	0	2 5	10 0

இக்காரணிகளைப்பற்றிய மேலதனமான விளம்பரங்களையும் விற்பனவின் கொடுத்தகாரணியும் மட்டக்
கணப்பு அரசாட்சி ஏசன்றுத துரையவர்களிடம் வினாவ் அறிந்துகொள்ளலாம்.

மகேரத்தமா அவர்களினது கட்டணையின்படி,
எவெறட்டிம தூர்ண,
இராசாவக விசிதர்.

LAND SALES IN THE NORTH-WESTERN PROVINCE

No. 1,704, N.W. P.

Colonial Secretary's Office,
Colombo, July 25, 1903.

ON Monday, August 31, 1903, at 1 o'clock P.M., the Government Agent for the North-Western Province will put up for sale or settlement, at his office in Kurunegala, the under-mentioned portions of Crown Land, on the terms authorized by Government.

Six allotments of land situated in the Dewamede hatpattu division of the Kurunegala District of the North-Western Province.

Preliminary plan 2,754. Claimant—The Crown.

Lot.	Village and Korale.	Name of Land.	Description.	Upset Price	
				Extent. A. R. P.	per Acre. Rs.
12541	Hilawegedara in Dewamede Udukaha korale	Veralugollemukalana Claimant—Mr. J. C. de Silva.	Forest	1 0 13	35
V 1213	Pottegedara in Dewamede Udukaha korale	Dambuwegumukalana alias Gala group estate	Cocoanut plants from about 2 to 5 years old	1 2 33	300
W 1213	Do.	do.	Cocoanut plants about 4 years old	2 0 0	250
12542	Do.	Dambuwegumukalana	Forest	34 1 30	50
12544	Aludeniya in Dewamede Udukaha korale	Aludeniyeemukalana	do.	120 2 0	60
12545	Medagama in Dewamede Udukaha korale	Helambagahamulahena	Big jungle about 20 years old	2 0 23	25

Further information respecting these lands may be obtained from the Surveyor-General, and respecting the conditions of sale from the Government Agent, North-Western Province.

By His Excellency's command,
EVERARD IM THURN,
Colonial Secretary.

No. 1,704, N.W. P.

වර්ෂ 1903 ක්වූ ජූලි මස 25 වෙනි දින කොළඹ මහසෙනෙවුකාරීස්ථානයේදී කන්තෝරුවේදී.

වසම් දිසාවේ ආණ්ඩුවේ ඒජන්තාධිපතිවරයා විසින් මෙහි පහත සඳහන්වන ආණ්ඩුව සහතික ඉඩම් ආණ්ඩුවේ නියෝගවල ප්‍රකාරයට වර්ෂ 1903 ක්වූ අගෝස්තු මස 31 වෙනි දිනට සඳහා දවල් එකට ඇරැඹෙන කඩා විවිධවලට වෙන්දේසි කර විකුණනු ලබන නොහොත් කේරුදමනට යෙදෙනවා ඇත.

වසම් දිසාවේ ඇරැඹෙන පලාගේ දෙවමැදිකන්පත්තුවේ කොට්ඨාසයේ පිහිටා තිබෙන බිම්කැබලි 6 ක්.

පිහිටීම 2,754. ගම—නිරුවේගෙදර. දෙවමැදි උඩුකහකෝරළේ.

නො.	ඉඩමේ නම.	අයිතිකම් කියවනා.	අත්දම.	පවත්නාකම	
				මහත. ගහත.	අ. රු. ප. රු.
12541	වෙරළොල්ලේ මුහුලාන	ආණ්ඩුව	මුහුලාන	1 0 13	35
V 1213	දඹුවේ මුහුලාන නොහොත් ගාලුසේවත්ත	ගම—පොත්තේගෙදර. ජේ. සී. ද සිල්වා මහත්මයා	අවුරුදු දෙකේ සිට පහ දක්වා කල්හි පොල් ගල ඇති ඉඩම	1 2 33	300
W 1213	එම	එම	අවුරුදු ගතරක් පමණ කල්හි පොල් පැල ඇති ඉඩම	2 0 0	250
12542	දඹුවේ මුහුලාන	එම	මුහුලාන	34 1 30	50
12544	අලුගෙහිසේ මුහුලාන	ගම—අලුගෙහිස. ජේ. සී. ද සිල්වා මහත්මයා	එම	120 2 0	25
12545	කැලඹගහමුලගේත	ගම—මැදගම. ජේ. සී. ද සිල්වා මහත්මයා	අවුරුදු 20 ක් පමණ කල්හි ලොකු කැලේ	2 0 23	20

මෙම ඉඩම් ගැණ වැඩිදුර කාරණා සර්වේසර්වකරුන්ගේ සේවයෙන්, විකිනීමේ කොන්දේසි ගැණ කාරණා වසම් දිසාවේ ආණ්ඩුවේ ඒජන්තාධිපතිවරයාගේ සේවයෙන් දැනගත හැකි වුවහොත්.

ගරුකර උතුරුකන්වසන්සේගේ ආඥාවලට,

එවරුර්ඞි ඉම් කරන්,
මහසෙනෙවුකාරීස්ථානයේ.

No. 1,705, N.W. P.

Colonial Secretary's Office,
Colombo, July 29, 1903.

ON Thursday, September 10, 1903, at 1 o'clock P.M., the Assistant Government Agent for the Puttalam District will put up for sale or settlement, at his office in Puttalam, the under-mentioned portions of Crown Land, on the terms authorized by Government.

Eighty-six allotments of land situated in the Puttalam pattu of the Puttalam District of the North-Western Province.

Preliminary plan 1,976. Applicant—The Crown.

Lot.	Village.	Name of Claimant.	Description.	Upset Price		
				Extent, per Acre.		Rs.
				A.	R.	P.
9925	Unaveli	The Crown	Jungle suitable for cocoanut	147	3	0
9926	Do.	do.	do.	63	2	34
9927	Do.	do.	do.	11	2	31
9928	Do.	do.	do.	30	2	28

Preliminary plan 1,098.

K 451	Tetapola	Philip Brito Palle	Jungle	17	2	31	20
N 451	Do.	Heirs of Meera Neina Sammatti	Old cocoanut garden	2	3	19	200
O 451	Do.	do.	do.	1	0	28	20
R 451	Do.	Bastian Pariyari and others	do.	1	2	30	200
S 451	Do.	Peer Mohamadu	do.	2	0	30	350
T 451	Do.	do.	do.	2	3	15	400
U 451	Do.	Bastiyan Pariyari and others	do.	0	2	8	20
V 451	Do.	do.	do.	0	3	20	150
W 451	Do.	St. Sebastian Church	Old cocoanut garden and waste land	1	3	15	250
X 451	Do.	do.	do.	0	3	19	20
Y 451	Do.	Heirs of Sella Marikar	do.	0	2	12	20
Z 451	Do.	Peer Mohamadu	do.	1	0	24	400
A 452	Do.	Mariyan Pariyari and others	do.	1	1	2	300
B 452	Do.	Heirs of Vava Neina	do.	2	0	17	200
C 452	Do.	Mohamadu Cassim Markar and others	Old cocoanut garden	1	2	32	100
D 452	Do.	Peer Mohamadu and others	do.	9	3	14	100
E 452	Do.	do.	Cocoanut and jungle	5	2	21	50
F 452	Do.	Heirs of Sella Marikar	Old cocoanut garden	5	3	29	200
G 452	Do.	do.	do.	2	1	22	200
H 452	Do.	Christogu Pedropulle	Jungle	8	0	13	10
I 452	Do.	Heirs of Sella Marikar	do.	1	0	13	10
J 452	Do.	Heirs of Sinnakulanda	Old cocoanut garden	4	2	22	25
K 452	Do.	Neina Lebbe Marikar	do.	3	3	16	25
L 452	Do.	Mohamadu Cassim and others	do.	3	0	8	150
M 452	Do.	Peer Mohamadu and others	do.	1	0	33	150
N 452	Do.	Heirs of Vava Neina	do.	1	0	20	200
O 452	Do.	do.	do.	0	2	30	200
P 452	Do.	Francis Santiago Fernando and others	do.	1	0	11	200
Q 452	Do.	Mohamadu Cassim Marikar and others	Waste land	0	0	29	10
R 452	Do.	Bastian Anthony	Old cocoanut garden	0	2	4	200
S 452	Do.	Mariya, widow of Swakkino	do.	0	1	30	200
T 452	Do.	Assen Mohayadin and others	do.	0	1	1	200
U 452	Do.	Mohamadu Cassim	do.	0	1	32	300
V 452	Do.	St. Sebastian church	do.	1	1	1	200
W 452	Do.	Bastian Anthony	do.	0	2	24	400
X 452	Do.	Mohamadu Casim Markar and others	do.	0	0	24	400
Y 452	Do.	Christogu Pedropulle and others	do.	2	0	37	300
Z 452	Do.	Neina Lebbe Markar and others	do.	0	2	26	300
A 453	Do.	Anapulle, widow of Santiago	do.	0	1	11	200
B 453	Do.	Assen Mohaydin	do.	0	1	14	300
C 453	Do.	Santiagopulle and others	do.	0	0	29	300
D 453	Do.	Peer Mohamadu	do.	0	0	17	300
E 453	Do.	Santiapulle and others	do.	0	1	10	50
F 453	Do.	Peer Mohamadu	do.	0	1	10	200
G 453	Do.	Susai Mariyan	do.	0	1	10	200
H 453	Do.	Alla Pitchai	do.	3	0	4	300
I 453	Do.	Pattankattii Soosai	do.	0	0	32	300
J 453	Do.	Soosai Mar yan	do.	0	2	13	200
K 453	Do.	Pattankatti Soosai	do.	0	3	9	200
L 453	Do.	Lucy Santiagopulle	do.	0	3	36	300
M 453	Do.	do.	do.	0	1	12	200
N 453	Do.	do.	do.	0	1	14	200
O 453	Do.	Segu Ismail	do.	1	1	25	200
P 453	Do.	Bastiyan Pariyari and others	do.	0	2	25	50
Q 453	Do.	Santiagopulle	do.	0	3	18	200
R 453	Do.	A. V. Mariyanpulle, Police Headman	do.	0	3	27	100
S 453	Do.	S. P. Pedropulle Mooppu	do.	0	1	17	200
T 453	Do.	Kannaya Dayakar and others	do.	1	2	11	50
U 453	Do.	Heirs of Sella Marikar	do.	0	0	31	50
V 453	Do.	S. P. Pedropulle Mooppu	do.	1	1	33	200
Z 453	Do.	Mohamadu Casim Marikar	do.	1	2	11	50
X 453	Do.	Kittoria, widow of Loosi Mooppu	Jungle	2	0	5	10
Y 453	Do.	Mohamadu Casim Marikar	do.	0	2	3	10

Lot.	Village.	Name of Claimant.	Description.	Upset Price	
				Extent, per Acre.	Rs.
A 454	Tetapola	Anapulla, widow of Santiago	Old cocoanut garden	0 3 33	60
B 454	Do.	Heirs of Miskin	do.	13 1 9	200
C 454	Do.	do.	do.	7 1 30	200
D 454	Do.	St. Sebastian Church	do.	1 1 36	200
E 454	Do.	Heirs of Miskin	do.	4 1 2	200
F 454	Do.	Muhama do Casim Marikar	do.	3 1 16	175
G 454	Do.	do.	do.	4 2 25	175
H 454	Do.	Heirs of Miskin	do.	1 1 10	200
J 454	Do.	St. Sebastian Church	Cocoanut and jungle	20 0 23	25
M 454	Do.	Anthonipulle Santiagopulle	Cocoanut garden	0 2 17	200
N 454	Do.	Sego Ismail	do.	0 1 5	200
O 454	Do.	do.	Waste land	0 1 18	10
P 454	Do.	Anthonipulle Santiagopulle and others	Old cocoanut garden	1 0 28	10
Q 450	Do.	Tamby Neina Lebbe and others	do.	0 3 24	200
R 454	Do.	do.	do.	0 0 13	200
S 454	Do.	Tani Mudali and others	do.	4 0 12	250
T 454	Do.	do.	do.	3 3 19	250
U 454	Do.	Vava Neina Sammathi	do.	5 0 10	200
V 454	Do.	Mohamado Casim	do.	1 1 32	200

Further information respecting these lands may be obtained from the Surveyor-General, and respecting the conditions of sale from the Assistant Government Agent, Puttalam.

By His Excellency's command,
EVERARD IM THURN,
Colonial Secretary.

No. 1,705, N.W. P.

විෂි 1903 ක්වු ජූලි මස 8 වෙනි දින කොළඹ මහාසංඝරාජාචාර්යවරයන්ගේ කන්තෝරුවේදී.

විෂි දිසාවේ පුත්තලම ප්‍රාදේශීය ප්‍රධානියාණන්ගේ විසින් ලේඛිත පහත සඳහන්වන ආණ්ඩුව සන්ධාන ඉඩම් ආණ්ඩුවේ නියෝගවලට ප්‍රකාරව විෂි 1903 ක්වු සැප්තැම්බර් මස 10 වෙනි දිනවූ ඉකස්පහින්ද 1ට පුත්තලම කවිවේරියේදී වෙන් දෙසිකර විකුණනට හෝ බේරුම්කරනට යෙදෙනවා ඇත.

විෂි දිසාවේ පුත්තලම පලාතේ පුත්තලමපත්තු කොට්ඨාසයේ පිහිටා තිබෙන ඛම්කැබෙලි 86ක්.

සිතියම 1,967. ඉල්ලුම්කාරයා—ආණ්ඩුව.

කො.	ගම.	අයිතියම නිසන්තා.	අත්දම.	පවත්ගන්න	
				අ. රු. ප.	රු.
9925	උතුවෙලිය	ආණ්ඩුව	පොල්වලට හොඳ කැලේ	147 3 0	20
9926	එම	එම	එම	63 2 34	40
9927	එම	එම	එම	11 2 31	35
9928	එම	එම	එම	30 2 28	30
සිතියම 1,098.					
K 451	කෝනාපල	පිලිප් කිරිටෝපුල්ලේ	කැලේ	17 2 31	20
N 451	එම	මීර් නෙයිනා සමමච්චිගේ උරුමක්කාරයෝද	පරන පොල්වත්ත	2 3 19	200
O 451	එම	එම	එම	1 0 28	200
R 451	එම	බස්නියන් පරිකාරේ සහ තවත්	එම	1 2 30	200
S 451	එම	පිරි මහම්මද්	එම	2 0 3)	350
T 451	එම	එම	එම	2 3 15	400
U 451	එම	බස්නියන් පරිකාරේ	එම	0 2 8	20
V 451	එම	එම	එම	0 3 20	150
W 451	එම	සාන්තවු සෙබස්නියන් පල්ලිය	එම සහ මුඩුබිම	1 3 15	250
X 451	එම	එම	එම	0 3 19	20
Y 451	එම	සෙල්ලමරික්කාරගේ උරුමක්කාරයෝ	එම සහ මුඩුබිම	0 2 12	2)
Z 451	එම	පිරි මහම්මද්	එම	1 0 24	400
A 452	එම	මරිගම් පරිකාරේ සහ තවත්	එම	1 1 2	300
B 452	එම	බාවා නෙයිනා උරුමක්කාරයෝ	එම	2 0 17	200
C 452	එම	මහම්මද් කාසින් මරික්කාරේ සහ තවත්	පරන පොල්වත්ත	1 2 32	100
D 452	එම	පි මහම්මද් සහ තවත්	එම	9 3 14	100
E 452	එම	එම	පොල්වත්ත සහ කැලේ	5 2 21	50
F 452	එම	සෙල්ලමරික්කාර සහ උරුමක්කාරයෝ	පරන පොල්වත්ත	5 3 29	200
G 452	එම	එම	එම	2 1 22	200
H 4 2	එම	කිරිසෝගු ජේදුරුපුල්ලේ	කැලේ	8 0 13	10
I 452	එම	සෙල්ලමරික්කාර සහ තවත් උරුමක්කාරයෝ	එම	1 0 13	10
J 452	එම	සින්තකොලොම්බේ සහ තවත්	පරන පොල්වත්ත	4 2 22	25
K 452	එම	නෙයිනාලෙබ්බි මරික්කාරේ	එම	3 3 16	25
L 452	එම	මහම්මද් කාසින් සහ තවත්	එම	3 0 3	150
M 452	එම	පිරි මහම්මද් සහ තවත්	එම	1 0 33	150
N 452	එම	බාවා නෙයිනාගේ උරුමක්කාරයෝ	එම	1 0 20	200
O 452	එම	එම	එම	0 2 30	200
P 452	එම	පැරුණි සන්තියාගු ප්‍රධානද සහ තවත්	එම	1 0 11	200
Q 452	එම	මහම්මද් කාසින් මරික්කාරේ සහ තවත්	මුඩු ඉඩම	0 0 29	10
R 452	එම	බස්නියන් අන්තෝනි	පරන පොල්වත්ත	0 2 4	200
S 452	එම	සෝනහුගේ ඤානි මරිසා	එම	0 1 30	200
T 452	එම	අසන් මහසිද්ධන් සහ තවත්	එම	0 1 1	200
U 452	එම	මහත්මද් කාසින්	එම	0 1 32	300
V 452	එම	සාන්තවු සෙබස්නියන් පල්ලිය	එම	1 1 1	200
W 452	එම	බස්නියන් අන්තෝනි	එම	0 2 24	400
X 452	එම	මහම්මද් කාසින් මරික්කාරේ සහ තවත්	එම	0 0 24	400
Y 452	එම	ක්‍රිස්තෝගු ප්‍රේරුපුල්ලේ සහ තවත්	එම	2 0 37	300

කො.	ගම.	අයිතියට නියත්තා.	අන්දම.	පවත්ගන්න	
				මහක. රු. ප.	රු.
Z 452	බන්තාපොල	කෙසියාලොබිබේ මරික්කාර්	පරන පොලවත්ත	0 2 26	300
A 453	එම	සන්නියාගුගේ සහි ආනාපුල්ලේ	එම	0 1 11	200
B 453	එම	අසනි මුනිසේන	එම	0 1 14	300
C 453	එම	සන්නියාගුල්ලේ සහ නවත්	එම	0 0 29	300
D 453	එම	පිරි මුනිසේන	එම	0 0 17	300
E 453	එම	සන්නියාගුල්ලේ සහ නවත්	එම	0 1 10	50
F 453	එම	පිරි මුනිසේන	එම	0 1 10	200
G 453	එම	සුගේ මරිසන්	එම	0 1 10	200
H 453	එම	අල්ලාපිඞ්ගේ	එම	3 0 4	300
I 453	එම	පට්ටිකකට්ටි සුගේසි	එම	0 0 32	300
J 453	එම	සුගේමරිසන්	එම	0 2 13	200
K 453	එම	පට්ටිකකට්ටි සුගේසි	එම	0 3 9	200
L 453	එම	එසි සන්නියාගුල්ලේ	එම	0 3 36	300
M 453	එම	එම	එම	0 1 12	200
N 453	එම	එම	එම	0 1 14	200
O 453	එම	සේගු ඉස්මයිල්	එම	1 1 25	200
P 453	එම	බස්නියන් පරිසාරි සහ නවත්	එම	0 2 25	50
Q 453	එම	සන්නියාගු පුල්ලේ	එම	0 3 18	200
R 453	එම	එ. මරිසන්පුල්ලේ පොලිස් මුලාදානියා	එම	0 3 29	100
S 453	එම	අර්. පෙරුමුල්ලේ	එම	0 1 17	200
T 453	එම	කන්නිසා නායකර් සහ නවත්	එම	1 2 11	50
U 453	එම	සෙල්ලමරික්කාර්ගේ උරුමකරුගේ	එම	0 0 31	50
V 453	එම	අර්. පෙරුමුල්ලේ මුල්ලේ	එම	1 1 33	200
Z 453	එම	මුනිසේන කාසිම් මරික්කාර්	එම	1 2 11	50
X 453	එම	එම්. මුල්ලේ සහ නවත්	කැලේ	2 0 5	10
Y 453	එම	මහමුල්ලේ කාසිම් මරික්කාර්	එම	0 2 3	10
A 454	එම	ආනාපුල්ලේ සන්නියාගුගේ සහ	පරන පොලවත්ත	0 3 33	60
B 454	එම	මිස්කිත්තේ උරුමකරුගේ	එම	13 1 9	200
C 454	එම	එම	එම	8 1 30	200
D 454	එම	සන්නියාගු සෙබස්නියන් පල්ලිය	එම	1 1 36	200
E 454	එම	මිස්කිත්තේ උරුමකරුගේ	එම	4 1 2	200
F 454	එම	මහමුල්ලේ කාසිම් මරික්කාර්	එම	3 1 16	175
G 454	එම	එම	එම	4 2 25	175
H 454	එම	මිස්කිත්තේ උරුමකරුගේ	එම	1 1 10	200
J 454	එම	සන්නියාගු සෙබස්නියන් පල්ලිය	කැලේ	20 0 23	25
M 454	එම	ආනාපුල්ලේ සන්නියාගුපුල්ලේ	පොලවත්ත	0 2 17	200
N 454	එම	සේගු ස්මයිල්	එම	0 1 5	200
O 454	එම	එම	මුල්ලේ	0 1 18	10
P 454	එම	අන්තෝනිපුල්ලේ, සන්නියාගුපුල්ලේ සහ	පරන පොලවත්ත	1 0 28	10
Q 454	එම	කමිබි කෙසියාලොබිබේ සහ නවත්	එම	0 3 24	200
R 454	එම	එම	එම	0 0 13	200
S 454	එම	කාරිසේ මුල්ලේ සහ නවත්	එම	4 0 12	250
T 454	එම	එම	එම	3 3 19	250
U 454	එම	බාලා කෙසියා සම්මරි	එම	5 0 10	200
V 454	එම	මහමුල්ලේ කාසිම්	එම	1 1 32	200

මෙම ඉඩම් ගැණ වැඩිදුර කාරණ සර්වේසර්ස් කන්දරුන්ගේ සේවයෙන්ද, විකිනීමේ කොන්දේසිය ගැන කාරක වගකී දිසානේ පුත්තලමේ උපස්ථාන උපකාරක සේවයෙන්ද දැනගත්ව පුළුවන.

ගරුකර උතුමානන්වන සේවයේ ආඥාවලට,
එමර්ට්ට් ඉම් කාර්න්,
මහසේනාකාරිස් වමික.

No. 1,705, N.W. P.

කොලොනියාල සභාපතිතුමාණ ආප්තිය,
කොලොනියාල, 1903 මැයි 29 දින.

1903 මැයි 29 දින පිරිසිදු කොටස 10 ක් තේසි, බිහිවීමට පුළුවන 1 මණිකු පුත්තලම තේසි ආප්තිය බැලීමේදී මාරුකරුගේ උපස්ථාන උපකාරක සේවයෙන්ද, විකිනීමේ කොන්දේසිය ගැන කාරක වගකී දිසානේ පුත්තලමේ උපස්ථාන උපකාරක සේවයෙන්ද දැනගත්ව පුළුවන.

86 කාරණික කාරණා, බැලීමේදී මාරුකරුගේ උපස්ථාන උපකාරක සේවයෙන්ද, විකිනීමේ කොන්දේසිය ගැන කාරක වගකී දිසානේ පුත්තලමේ උපස්ථාන උපකාරක සේවයෙන්ද දැනගත්ව පුළුවන.

පිළිගත් මුදල 1,976. කෙටිකාලීනව — මාරුකරුගේ.

කො.	මාරුකරුගේ	මාරුකරුගේ	මාරුකරුගේ	මාරුකරුගේ	මාරුකරුගේ
9925	මාරුකරුගේ	—	මාරුකරුගේ	147 3 0	20
9926	මාරුකරුගේ	—	මාරුකරුගේ	63 2 34	40
9927	මාරුකරුගේ	—	මාරුකරුගේ	11 2 31	35
9928	මාරුකරුගේ	—	මාරුකරුගේ	30 2 23	30
K 451	මාරුකරුගේ	මාරුකරුගේ	මාරුකරුගේ	17 2 31	20
N 451	මාරුකරුගේ	මාරුකරුගේ	මාරුකරුගේ	—	—
O 451	මාරුකරුගේ	මාරුකරුගේ	මාරුකරුගේ	2 3 19	200
				1 0 28	200

நிதானித் தீவிகு
வக்-ரொன்

இல.	குறிச்சி.	கேள்விக்காரனின் பெயர்.	விலாம்.	விலாமை.	மக்கு
				ர. ரூ. ப.	ரூ.
R 451	தேத்தாப்பொள	வஸதியான் பரியாபியும் மற்றவர்களும்	பழைய தென்னந்தோட்டம்	1 2 30	200
S 451	ஓடி	யோமுசுமமது	ஓடி	2 0 30	350
T 451	ஓடி	ஓடி	ஓடி	2 3 15	400
U 451	ஓடி	வஸதியான் பரியாபியும் மற்றவர்களும்	ஓடி	0 2 8	20
V 451	ஓடி	ஓடி	ஓடி	0 3 20	150
W 451	ஓடி	சந்தசெவஸ்தியாகோவீஸ்	பழைய தென்னந்தோட்டம் பாழக்காணி	1 3 15	250
X 451	ஓடி	ஓடி	ஓடி	0 3 19	20
Y 451	ஓடி	செவலமரைக்காரின் உரித்தானவர்கள்	ஓடி	0 2 12	20
Z 451	ஓடி	யோமுசுமமது	ஓடி	1 0 24	400
A 452	ஓடி	மரியாஸ் பரியாபியும் மற்றவர்களும்	ஓடி	1 1 2	300
B 452	ஓடி	வாஸ்தெயினுவின உரித்தானவர்கள்	ஓடி	2 0 17	200
C 452	ஓடி	முசுமமது காசும் மரைக்காரும் மற்றவர்களும்	பழைய தென்னந்தோட்டம்	1 2 32	100
D 452	ஓடி	யோமுசுமமது மற்றவர்களும்	ஓடி	9 3 14	110
E 452	ஓடி	ஓடி	பழைய தென்னந்தோட்டம்	5 2 21	50
F 452	ஓடி	செவலமரைக்காரின் உரித்தானவர்கள்	பழைய தென்னந்தோட்டம்	5 3 20	200
G 452	ஓடி	ஓடி	ஓடி	2 1 22	200
H 452	ஓடி	சிறிஸ்தோரு பேதருபிள்ளையார்	ஓடி	8 0 13	10
I 452	ஓடி	செவலமரைக்காரின் உரித்தானவர்கள்	ஓடி	1 0 13	10
J 452	ஓடி	சின்னககுளத்தையிலுள்ள உரித்தானவர்கள்	பழைய தென்னந்தோட்டம்	4 2 22	25
K 452	ஓடி	நெயினுவெவ்வை மரைக்காரும்	ஓடி	3 3 16	15
L 452	ஓடி	முசுமமது காசும் மற்றவர்களும்	ஓடி	3 0 4	150
M 452	ஓடி	யோமுசுமமது மற்றவர்களும்	ஓடி	1 0 33	150
N 452	ஓடி	வாஸ்தெயினுவின உரித்தானவர்கள்	ஓடி	1 0 20	200
O 452	ஓடி	ஓடி	ஓடி	0 2 30	200
P 452	ஓடி	பிரானசின சந்தியாகு பறனும் மற்றவர்களும்	ஓடி	1 0 11	200
Q 452	ஓடி	முசுமமது காசும் மரைக்காரும் மற்றவர்களும்	பழைய தென்னந்தோட்டம்	0 0 29	10
R 452	ஓடி	வஸ்தியான் அந்தியாணி	பழைய தென்னந்தோட்டம்	0 2 4	200
S 452	ஓடி	சுவகதினின் கையெழுத்து மரியா	ஓடி	0 1 30	200
T 452	ஓடி	அசன முசுமமது மற்றவர்களும்	ஓடி	0 1 1	200
U 452	ஓடி	முசுமமது காசும்	ஓடி	0 1 32	200
V 452	ஓடி	சந்தசெவஸ்தியாகோவீஸ்	ஓடி	1 1 1	200
W 452	ஓடி	வஸ்தியான் அந்தியாணி	ஓடி	0 2 24	400
X 452	ஓடி	முசுமமது காசும் மரைக்காரும் மற்றவர்களும்	ஓடி	0 0 24	400
Y 452	ஓடி	சிறிஸ்தோரு பேதருபிள்ளையார் மற்றவர்களும்	பழைய தென்னந்தோட்டம்	2 0 37	300
Z 452	ஓடி	நெயினுவெவ்வை மரைக்காரும் மற்றவர்களும்	ஓடி	0 2 26	300
A 453	ஓடி	சந்தியாகுவின கையெழுத்து அந்தியாணி	ஓடி	0 1 11	200
B 453	ஓடி	அசன முசுமமது	ஓடி	0 1 14	300
C 453	ஓடி	சந்தியாகுபிள்ளையார் மற்றவர்களும்	ஓடி	0 0 29	300
D 453	ஓடி	யோமுசுமமது	ஓடி	0 0 17	300
E 453	ஓடி	சந்தியாகுபிள்ளையார் மற்றவர்களும்	ஓடி	0 1 10	50
F 453	ஓடி	யோமுசுமமது	ஓடி	0 1 10	200
G 453	ஓடி	சூதசமரியான	ஓடி	0 1 10	200
H 453	ஓடி	அல்லாபிச்சை	ஓடி	3 0 4	300
I 453	ஓடி	பட்டனகடககுவிசை	ஓடி	0 0 32	300
J 453	ஓடி	சூதசமரியான	ஓடி	0 2 13	200
K 453	ஓடி	பட்டனகடககுவிசை	ஓடி	0 3 9	200
L 453	ஓடி	ஊர் சந்தியாகுபிள்ளையார்	ஓடி	0 3 36	300
M 453	ஓடி	ஓடி	ஓடி	0 1 12	300
N 453	ஓடி	ஓடி	ஓடி	0 1 14	200

இல.	குறிச்சி.	கேள்விக்காரனின் பெயர்.	விவரம்.	நிதானத்தவலை ஏக்கரொள்	
				விசாலம்.	றுக்கு
				ஏ. மு. ப.	சூ.
O 453	தேத்தா பொள	சேசு இலையாயில்	புளையதெனனந்தோட்டம்	1 1 25	200
P 453	ரெடி	வஸ்தியான பரியாரியும் மற்ற வாசனும்	ரெடி	0 2 25	50
Q 453	ரெடி	சந்தியாகுபிள்ளை	ரெடி	0 3 18	200
R 453	ரெடி	எ. வி. மரியானபிள்ளை பொலிஸ் தலைமை	ரெடி	0 3 27	100
S 453	ரெடி	எஸ். பி. பேதுருபிள்ளை மூப்பு	ரெடி	0 1 17	200
T 453	ரெடி	கண்ணையா நாயக்கரும் மறவரும்	ரெடி	1 2 11	50
U 453	ரெடி	செல்லமரைக்காரின உரித்தாளர்	ரெடி	0 0 31	50
V 453	ரெடி	எஸ். பி. பேதுருபிள்ளை மூப்பு	ரெடி	1 1 33	200
Z 453	ரெடி	முசுமமதுகாசிமரைக்காரர்	ரெடி	1 2 11	50
X 453	ரெடி	லூசி மூப்புவின கைமை கித்தோரியா	காடு	2 0 5	10
Y 453	ரெடி	முசுமமதுகாசிம் மரைக்காரர்	காடு	0 2 3	10
A 454	ரெடி	சந்தியாகுவின கைமெய் ஆனாபிள்ளை	ரெடி	0 3 33	60
B 454	ரெடி	மிஸ்கினி உரித்தாளர்	ரெடி	13 1 9	200
C 454	ரெடி	ரெடி	ரெடி	7 1 30	200
D 454	ரெடி	சந்தசெவஸ்தியாரின கோவில்	ரெடி	1 1 36	200
E 454	ரெடி	மிஸ்கினி உரித்தாளர்	ரெடி	4 1 2	200
F 454	ரெடி	முசுமமது கரசும மரைக்காரர்	ரெடி	3 1 16	175
G 454	ரெடி	ரெடி	ரெடி	4 2 25	175
H 454	ரெடி	மிஸ்கினி உரித்தாளர்	ரெடி	1 1 10	200
J 454	ரெடி	சந்தசெவஸ்தியாரின கோவில்	தெனனந்தோட்டமும் காடும்	20 0 23	25
M 454	ரெடி	அந்தோனிபிள்ளை சந்தியாகுபிள்ளை	தெனனந்தோட்டம்	0 2 17	200
N 454	ரெடி	சேசு இலையாயில்	ரெடி	0 1 5	200
O 454	ரெடி	ரெடி	பாழகாணி	0 1 13	10
P 454	ரெடி	அந்தோனிபிள்ளை சந்தியாகுபிள்ளையும் மற்றவர்களும்	பழைய தெனனந்தோட்டம்	1 0 28	10
Q 454	ரெடி	தம்பி நெயினு வெவ்வையும மற்றவர்களும்	ரெடி	0 3 24	200
R 454	ரெடி	ரெடி	ரெடி	0 0 13	200
S 454	ரெடி	தனி முசுலியும் மறவர்களும்	ரெடி	4 0 12	250
T 454	ரெடி	ரெடி	ரெடி	3 3 19	250
U 454	ரெடி	வாவா நெயினு சமமாட்டி	ரெடி	5 0 10	200
V 454	ரெடி	முசுமமதுகாசிம்	ரெடி	1 1 32	200

இக்காரணிகளைப்பற்றிய மேலதன் விளம்பரங்களை சேர்வையர் ஜெனறலிடமும் கிரப்பலின் கொந்திசுசுப்பற்றி புத்தளம் உதவி ஏசென்றுத்தரையவர்களிடமும் வினாவும் துறிந்துகொள்ளலாம்.

மகோத்தமர் அவர்களின் து கட்டளையின்படி,
எவெறட்ட இம் தூர்ண,
இராசாங்கலிகிசர்.

No. 1,706, N.W. P. Colonial Secretary's Office, Colombo, August 1, 1903.

ON Wednesday, September 23, 1903, at 1 o'clock P.M., the Government Agent for the North-Western Province will put up for sale or settlement, at his office in Kurunegala, the under-mentioned portions of Crown Land, on the terms authorized by Government.

Twenty-one allotments of land situated in the Katugampola hatpattu division of the Kurunegala District of the North-Western Province.

Lot.	Name of Land.	Name of Claimant	Description.	Upset Price	
				Extent.	per Acre.
				A. R. P.	Rs.
11536	Migahayayehena	Vidune Appu of Polgaha-agare	Chena	3 0 20	20
11538	Do.	Selestinu Fernando of Marawila	do.	23 1 30	20
11539	Millagahawatta	Francisco Fernando	Garden	2 3 30	100
11540	Kahatagahahena	Anthony Fernando	Chena	2 1 18	20
11541	Dambagahawatta	do.	Garden	1 3 0	150
11542	Kahatagahawatta	do.	do.	1 1 28	150
11543	Gorokgahawatta	Anthony Fernando and Selestinu Fernando	do.	1 3 26	100
11544	Kahatagahawatta	Gordianu Perera	do.	1 3 15	50
11545	Bulugahawatta	Manuel Fernando	do.	10 2 8	75

Lot.	Name of Land.	Name of Claimant.	Description.	Extent.		Usset Price
				A. R. P.	Rs.	
11546	Dambagaha leniya	Anthony Fernando	Murshy land	1	0 19	10
11547	Migahawutta	Selesinu Fernando	Garden	0	0 15	50
11548	Migahakumbura	do.	Paddy field	1	1 33	20
11549	Katakalahawatta	Anthony Fernando and Juwakinu Fernando	Garden	3	2 38	150
11550	Kolongahawatta	do.	do.	3	2 9	150
11551	Kongahawatta	Selesinu Fernando	do.	31	3 25	120
11552	Kahatagahawatta	Anthony Fernando	do.	4	3 10	75
11553	Kahatagahalena	do.	Low jungle	1	3 3	20
11554	Do.	Christina Fernando	Garden	0	3 18	25
11555	Kahatagahawatta	Anthony Fernando	do.	0	0 30	75
11556	Kahatagahalena	Christina Fernando	do.	0	0 26	25
11557	Kongahawatta	Selesinu Fernando	do.	1	1 18	120

Further information respecting these lands may be obtained from the Surveyor-General, and respecting the conditions of sale from the Government Agent, North-Western Province.

By His Excellency's command,

EVERARD IM THURN,
Colonial Secretary.

No. 1,706, N.W. P.

විෂි 1903 ත්වු අගෝස්තු මස 1 වෙනි දින කොලොම්බො

මහසෙසුකාරිජනපදයේ කන්දෝරුවෙහි.

මෙහි විෂයට ආණ්ඩුවේ ජනපදයන්හි විසිවන වෙනස් පහත සඳහන් වන ආණ්ඩුව සන්තක ඉඩම් ආණ්ඩු බලය නිසා පහත ප්‍රකාරයට විෂි 1903 ත්වු සැප්තැම්බර් මස 23 වෙනි දින වූ බදු දැමූ එකට කුරුණෑගල කලාපයේ මහලේදී මහලේදී පිහිටි මෙහි සඳහන් වන ඉඩම්.

වෘත්තීය විෂයට කුරුණෑගල ප්‍රදේශයේ අවුබදු පොළ හන්දේ මහලේ කොට්ඨාසයේ පිහිටා තිබෙන ඉඩම් මෙහි 21ක්.

සහිතව 2,525. කෝරළේ—පාලියනඅතර සවුගම්පොල කෝරළේ. ඉල්ලීමකාරයා—ආණ්ඩුව.

නො.	ඉඩමේ නම.	අයිතිකම් කිසිවක්.	අන්දම.	මහස. පහස.		
				අ. ර. ප.	රු.	
11536	මෙහෙයක	මෙ ලේඛන අතර විදුලි අත්පත්	හේන	3	0 20	20
11538	එම	සෙලුරු ප්‍රදේශය	එම	23	1 30	20
11539	මල්ලතුවත්ත	ප්‍රතිසන්ධි ප්‍රදේශය	වත්ත	2	3 30	100
11540	කහවගහපොත්ත	අත්පත් ප්‍රදේශය	හේන	2	1 18	10
11541	අඹන පවත්ත	එම	වත්ත	1	3 0	250
11542	කහවගහපවත්ත	එම	එම	1	1 28	150
11543	කොරේ අගන වත්ත	එම සහ සෙලුරු ප්‍රදේශය	එම	1	3 26	100
11544	කහවගහපවත්ත	කෙරුණ ප්‍රදේශය	එම	1	3 15	50
11545	බුදුගහපවත්ත	ඒක ප්‍රදේශය	එම	10	2 8	75
11546	කහවගහපවත්ත	අත්පත් ප්‍රදේශය	විවේචන පොල	1	0 19	10
11547	මහලේදී	සෙලුරු ප්‍රදේශය	වත්ත	0	0 15	50
11548	මහලේදී	එම	කුඹුර	1	1 33	20
11549	කහවගහපවත්ත	අත්පත් ප්‍රදේශය සහ ප්‍රතිසන්ධි ප්‍රදේශය	වත්ත	3	2 38	150
11550	කොලොන්ගහපවත්ත	එම	එම	3	2 9	150
11551	කෝවගහපවත්ත	සෙලුරු ප්‍රදේශය	එම	31	3 25	120
11552	කහවගහපවත්ත	අත්පත් ප්‍රදේශය	එම	4	3 10	75
11553	කහවගහපවත්ත	අත්පත් ප්‍රදේශය	කැලේ	1	3 3	20
11554	එම	ක්‍රිස්තියාන ප්‍රදේශය	වත්ත	0	3 18	25
11555	කහවගහපවත්ත	අත්පත් ප්‍රදේශය	එම	0	0 30	75
11556	කහවගහපවත්ත	ක්‍රිස්තියාන ප්‍රදේශය	එම	0	0 26	25
11557	කෝවගහපවත්ත	සෙලුරු ප්‍රදේශය	එම	1	1 18	120

මෙම ඉඩම් ගණ ව සිදුර කාරණ සර්වේස්ට් කරල් උන්තාන්දේශයේදී විසිවන වෙනස් පහත සඳහන් වන ඉඩම් මෙහි විෂයට ආණ්ඩුවේ ජනපදයන්හි විසිවන වෙනස් පහත සඳහන් වන ආණ්ඩුව සන්තක ඉඩම් ආණ්ඩු බලය නිසා පහත ප්‍රකාරයට විෂි 1903 ත්වු සැප්තැම්බර් මස 23 වෙනි දින වූ බදු දැමූ එකට කුරුණෑගල කලාපයේ මහලේදී මහලේදී පිහිටි මෙහි සඳහන් වන ඉඩම්.

මහලේදී ඉඩම් ගණ ව සිදුර කාරණ සර්වේස්ට් කරල් උන්තාන්දේශයේදී විසිවන වෙනස් පහත සඳහන් වන ඉඩම් මෙහි විෂයට ආණ්ඩුවේ ජනපදයන්හි විසිවන වෙනස් පහත සඳහන් වන ආණ්ඩුව සන්තක ඉඩම් ආණ්ඩු බලය නිසා පහත ප්‍රකාරයට විෂි 1903 ත්වු සැප්තැම්බර් මස 23 වෙනි දින වූ බදු දැමූ එකට කුරුණෑගල කලාපයේ මහලේදී මහලේදී පිහිටි මෙහි සඳහන් වන ඉඩම්.

No. 1,707, N.W. P.

Colonial Secretary's Office,
Colombo, August 3, 1903.

ON Wednesday, September 30, 1903, at 1 o'clock P.M., the Government Agent for the North-Western Province will put up to auction, at his office in Kurunegala, the under-mentioned portions of Crown Land, on the terms authorized by Government.

Four allotments of land situated in the Hiriyala hatpattu division of the Kurunegala District of the North-Western Province.

Preliminary plan 612. Claimant—Crown.
Applicant—Ungurula Korala.

Lot.	Village and Korale.	Name of Land.	Description.	Extent.		Usset Price
				A. R. P.	Rs.	
4067	Niramulla in Ihala Otota korale	Wariapola Muttettuwa-pillewa	Jungle	1	0 12	10
4068	Do.	Wariapola Muttettuwa	Paddy field	5	3 5	25

Lot.	Village and Korale.	Name of Land.	Description.	Upset Price	
				Extent. A. R. P.	per Acre. Rs.
4069	Niramulla in Ihala Otota korale	Ottengallakumbura	Paddy field	1 0 31	25
4070	Do.	Wulaketakumbura	do.	6 0 0	25

Further information respecting these lands may be obtained from the Surveyor-General, and respecting the conditions of sale from the Government Agent, North-Western Province.

By His Excellency's command,

EVERARD IM THURN,
Colonial Secretary.

No. 1,707, N.W. P.

වම් 1903 කවු අගෝස්තු මස 3 වෙනි දින කොළඹ මහාසඤ්ඤාචාර්යවරයන්ගේ කන්තෝරුවේදී.

වැඩි දිනකට ආණ්ඩුවේ ඒජන්තවරයන්ගේ විසින් මෙහි පහත සඳහන්වන ආණ්ඩුව සත්කම ඉඩම් ආණ්ඩුවේ නිලධාරීන්ගේ ප්‍රකාරයට වම් 1903 කවු සැලකුම්බ මස 30 වෙනි දින වූ බද්ද දමල් 10 කුරුමා මල සම්මේරියේදී වෙන්දේසි කර විකුණනු ලබන බවට තීරණය වූයේය.

වැඩි දිනකට කුරුමා මල සඳහන් නිරිතදිග ප්‍රදේශයේ කොළඹ නිවෙහි සිටිනු ලබන බිම් කැබලි 43. සිතියම 612. ගම සහ කෝරළය—නිරිතදිග, ඉහල මහා වංශ කෝරළය.

අයිතිකම් කියවන.—ආණ්ඩුව.

නො.	ඉඩමේ නම.	ඉල්ලුම්කාරයා.	අත්දම.	වටහනක්	
				අ. රු. ප.	රු. ස.
4067	වාරිකොටුවක්දෙව්වුම් පිල්ලා	ලක්දරු කෝරළ	කැපේ	1 0 12	10
4068	වාරිකොටුවක්දෙව්වුම්	එම	කුඹුර	5 3 5	25
4069	මහානගල්ලකුඹුර	එම	එම	1 0 31	25
4070	මල කැබලි	එම	එම	6 0 0	25

මෙම ඉඩම් ගැණ වැඩිදුර කාරණා සර්වේජර් ජනරාල්වරයන්ගේ අත්ද, විකිනීමේ කොන්දේසි ගැණ කාරණා වැඩි දිනකට ආණ්ඩුවේ ඒජන්තවරයන්ගේ අත්ද දැනගත හැකි වේ.

ගරුකර ලැබුවහොත්වනස්සේ අඤ්චලය,

එවරුම් ඉම් කරු,
මහාසඤ්ඤාචාර්ය වරයා.

No. 1,708, N.W. P.

Colonial Secretary's Office,
Colombo, August 4, 1903.

ON Thursday, September 3, 1903, at 1 o'clock P.M., the Assistant Government Agent for the Puttalam District will sell up to auction, at his office in Puttalam, the under-mentioned portions of Crown Land, on the terms authorized by Government.

Twelve allotments of land situated in the Kalpitiya division of the Puttalam District of the North-Western Province.

Preliminary plan 2,804. Village—Mampuri.

Applicant—The Crown.

Claimant—The Crown.

Lot.	Description.	Extent		Upset Price per Acre.
		A. R. P.	Rs. c.	
X 1215	Scrub jungle, sandy	3 1 35	15 0	15 0
Y 1215	Do.	6 3 23	15 0	15 0
Z 1215	Do.	5 0 18	10 0	10 0
A 1216	Do.	5 1 36	10 0	10 0
B 1216	Do.	7 3 18	10 0	10 0
C 1216	Do.	8 1 16	10 0	10 0
D 1216	Do.	6 3 24	10 0	10 0
E 1216	Do.	8 0 12	10 0	10 0
F 1216	Do.	7 1 34	10 0	10 0
G 1216	Do.	4 0 5	12 50	12 50
I 1216	Do.	92 0 0	10 0	10 0

(Encroachment by B. Seemanpulle Mampuri.)

J 1216	Cocoanut garden 6 to 8 years	0 2 22	45 0	45 0
--------	------------------------------	--------	------	------

Further information respecting these lands may be obtained on application from the Surveyor-General, and respecting the conditions of sale from the Assistant Government Agent, Puttalam.

By His Excellency's command,

EVERARD IM THURN,
Colonial Secretary.

No. 1,708, N.W. P.

වම් 1903 කවු අගෝස්තු මස 4 වෙනි දින කොළඹ මහාසඤ්ඤාචාර්යවරයන්ගේ කන්තෝරුවේදී.

වැඩි දිනකට පුත්තලම් දිස්ත්‍රික්කයේ පිහිටි පහත සඳහන්වන ආණ්ඩුව සත්කම ඉඩම් ආණ්ඩුවේ නිලධාරීන්ගේ ප්‍රකාරයට වම් 1903 කවු සැලකුම්බ මස 30 වෙනි දින වූ බද්ද දමල් 10 කුරුමා මල සම්මේරියේදී වෙන්දේසි කර විකුණනු ලබන බවට තීරණය වූයේය.

වැඩි දිනකට කුරුමා මල සඳහන් නිරිතදිග ප්‍රදේශයේ කොළඹ නිවෙහි සිටිනු ලබන බිම් කැබලි 12ක්. සිතියම 2,804. ගම—මාපුරි.

ඉල්ලුම්කාරයා—ආණ්ඩුව. අයිතිකම් කියවන.—ආණ්ඩුව.

නො.	අත්දම.	වටහනක්	
		අ. රු. ප.	රු. ස.
X 1215	කවු කැපේ, වැල්ල	3 1 35	15 0
Y 1215	එම	6 3 23	15 0
Z 1215	එම	5 0 18	10 0
A 1216	එම	5 1 36	10 0
B 1216	එම	7 3 18	10 0
C 1216	එම	8 1 16	10 0
D 1216	එම	6 3 24	10 0
E 1216	එම	8 0 12	10 0
F 1216	එම	7 1 34	10 0
G 1216	එම	4 0 5	12 50
I 1216	එම	92 0 0	10 0

අයිතිකම් කියවන.—මාපුරියේ බී. සිවන් පුල්ලේ අයුරුගේ අල්ලාගත ඉක්මනා.

J 1216	6 වූ වූ රු. සහ 8 අවුරුදු වූ වූ වූ	0 2 22	45 0	45 0
--------	-----------------------------------	--------	------	------

මෙම ඉඩම් ගැණ වැඩිදුර කාරණා සර්වේජර් ජනරාල්වරයන්ගේ අත්ද, විකිනීමේ කොන්දේසි ගැණ කාරණා වැඩි දිනකට පුත්තලම් දිස්ත්‍රික්කයේ ආණ්ඩුවේ ඒජන්තවරයන්ගේ අත්ද දැනගත හැකි වේ.

ගරුකර ලැබුවහොත්වනස්සේ අඤ්චලය,

එවරුම් ඉම් කරු,
මහාසඤ්ඤාචාර්ය වරයා.

No. 1,708, N.W. P. **கொ. சக்கிரித்தார ஆட்சி,**
கொழும்பு, 1903 ம் ஆவணி 4 த் உ.

1903 ம் ஆண்டு பிரட்டாசுமாதம் 3 த் தேதி வியாழக்கிழமை 1 மணிக்கு பத்தளம் தன் ஆட்சி வடமேன் மாசாணை து உதவி கவர்ணமேந்து ஏசுநவர்களால் இரண்டியில சொல்லப்பட்டிருக்கிற முடிக்கரிய காணித்தண்டுகள், அரசாட்சியாரால் உத்தரவுபண்ணப்பட்டிருக்கும் பொருத்த பிபிரகாரம் ஏவத்திற்குறி விற்கப்பட்டும்.

12 காணித்தண்டுகள், வடமேன் மாகாணத்து புத்தளம் மிஸத்திரிக்கள் கற்பிட்டி பகுதியிலிருக்கின்றன.

பினான் இலக்கம் 2,804. குறிச்சி—மாம்புரி.
உரித்தாளி—அரசாட்சி.
உள்வீக்காரன்—அரசாட்சி.

இல.	விலரம்.	நிதானித்த விலை ஏக்கர் ஒன்	
		வீசாலம். ஏ. அ. ப.	அக்கு. ரூ. ச.
X 1215	பத்தைக்காமம் மணலத்தரையும்	3 1 35	15 0
Y 1215	ஷே	6 3 23	15 0
Z 1215	ஷே	5 0 18	10 0
A 1216	ஷே	5 1 36	10 0

இல.	விலரம்.	நிதானித்த விலை ஏக்கரொன்	
		வீசாலம். ஏ. அ. ப.	அக்கு. ரூ. ச.
B 1216	பத்தைக்காமம் மணலத்தரையும்	7 3 18	10 0
C 1216	ஷே	8 1 16	10 0
D 1216	ஷே	6 3 24	10 0
E 1216	ஷே	8 0 12	10 0
F 1216	ஷே	7 1 34	10 0
G 1216	ஷே	4 0 5	12 50
I 1216	ஷே	92 0 0	10 0

உரித்தாளி—மாம்புரி. இமான் பின்ன.
J 1216 தென்னத்தாட்டம்
6 தவக்கம் 8 வயது
வரைக்குமுள்ளது 0 2 22 45 0

இக்காணிப்பற்றிய மேல் அதிகமான விளம்பரங்கள் சொர்வைபர் ஜெனறலிடமும் விநியோகிகள் பட்டி நறி புத்தளம் உதவி ஏசுநவர்களை அலர்வரிடமும் வினாவி அறிந்துகொள்ளலாம்.

மகோத்தமர் அவர்களின் கட்டணபின்படி,
எவெறம் இம் தூர்ன்,
இராசாங்க விதிதர்.

LAND SALES IN THE NORTH-CENTRAL PROVINCE.

No. 1,260 N.C. P.

Colonial Secretary's Office,
Colombo, July 23, 1903.

ON Tuesday, September 8, 1903, at 1 o'clock P.M., the Government Agent for the North-Central Province will put up to auction for sale or settlement, at his office in Anuradhapura, the under-mentioned portions of Crown Land, on the terms authorized by Government.

Sixteen allotments of land situated in the Nuwaragampalata division of the Anuradhapura District of the North-Central Province.

Preliminary plan 2,411.—Nuwaragam korale.
Claimant—Crown.

Lot.	Village.	Name of Applicant.	Description.	Extent. A. R. P.	Upset Price
					per Acre. Rs.
7511	Mahanelumbewa	S. K. P. N. A. K. S. Ussan Bawa	Forest fit for paddy	12 1 20	15
7512	Do.	—	do.	6 0 24	15
7513	Do.	S. Abdul Rahima of Anuradhapura	do.	31 3 0	15
7514	Do.	do.	do.	12 1 20	15
7515	Do.	do.	do.	16 3 37	15

Claimants—Crown and U. Piche Pakir and others.

O 141 Mahanelumbewa — Open land (cattle fold) 1- 0 10 10

Claimant—Crown.

7520 Mahanelumbewa M. M. Mastan Forest fit for paddy 13 2 10 15

Preliminary plan 2,318.—Nuwaragam korale.

Claimant—Crown.

7178 Kudamaguruhitiyawa Omarukandu, Vel-vidane of Kiwulekada Thorny jungle fit for paddy 1 3 34 10

Preliminary plan 243.—Nuwaragam korale.

Claimant—Crown.

839 Galkadawala — Scrub jungle fit for paddy 0 0 34 10

Preliminary plan 116.—Nuwaragam korale.

Claimant—Crown.

369 Dambagahawewa — Low jungle fit for paddy 3 2 14 10

Preliminary plan 2,123.—Eppawala korale.

Claimant—Crown.

6364 Alutwewa K. W. Herathami and others Scrub jungle fit for paddy 1 2 37 10

Preliminary plan 2,166.—Eppawala korale.

Claimant—Crown.

6541 Mediyawa Mudiyanse, ex Arachchi, and J. T. Kapurala of Mediyawa Low jungle fit for paddy 7 1 22 10

6542 Do. do. do. do. 2 0 0 10

Lot.	Village.	Name of Applicant.	Description.	Extent.		Upset Price per Acre. Rs.
				A.	R. P.	
4190½	Ikiriwewa	Preliminary plan 1,379.—Eppawala korale. Claimant—Crown.	Low jungle fit for paddy	1	3 38	10
		K. Menikrala				
4302	Gangurewa	Preliminary plan 1,406.—Kanadara korale. Claimant—Crown.	Low jungle fit for paddy	0	2 30	10
		Welate Mohottala				
7120	Kohombagaswewa	Preliminary plan 2,303.—Kadawat korale. Claimant—Crown.	Low jungle fit for paddy	5	2 29	10

Further information respecting these lands may be obtained from the Surveyor-General, and respecting the conditions of sale from the Government Agent of the North-Central Province.

By His Excellency's command,

EVERARD IM THURN,
Colonial Secretary.

No. 1,260, N.C. P.

වර්ෂ 1903 ක්වු ජුලි මස 23 වෙනි දින කොළඹ මහාසමුදායාර්ථයක්වන සේ කන්තෝරුවේදීය.

ලංකාවේ දිසාවේ ආණ්ඩුවේ ඵ්ඡන්තලන්තාත්සේවිසින් මෙහි පහත සඳහන්වන ආණ්ඩුව සන්තක ඉඩම් ආණ්ඩුවේ නියෝජිත ප්‍රකාරයට වර්ෂ 1903 ක්වු සැප්තැම්බර් මස 8 වෙනි දින වු අතරුවාද සවස 10 අනුරාධපුර කවේරියේදී වෙන්දේසි කර විකුණනට නොහොත් කේරුන්කරදෙන්ට යෙදෙනවා ඇත.

ලංකාවේ දිසාවේ අනුරාධපුර පලාතේ නුවරගමපලාත කොට්ඨාසයේ පිහිටා තිබෙන ඔම්කාවෙලි 16ක්.

පිහිටම 2,411. නුවරගමකෝරලේ. අයිතිකම කියන්නා—ආණ්ඩුව.

නො.	ගම	ඉල්ලීමකාරයා.	අත්දම.	වටන්ගත්ත	
				වගන.	ගහන.
7511	වගනෙමුව	ඇස්. කේ. පී. ඇත්. ඒ. කේ. ඇස්. ලසන්ඩාවා	විවම සුදුසු මුකලාන	12	1 20 15
7512	එම	—	එම	6	0 24 51
7513	එම	අනුරාධපුර ඇස්. අඹිදුල් රහිමාත්	එම	31	3 0 15
7514	එම	එම	එම	12	1 20 15
7515	එම	එම	එම	16	3 37 15
0 141	එම	අයිතිකම කියන්නා—ආණ්ඩුව සහ යු. පිවිසව පකිරි සහ තවත්. —	පව්වනි බිම, ගරක් ගාල	1	0 10 10
7520	එම	අයිතිකම කියන්නා—ආණ්ඩුව. ඇම්. ඇම්. මේනාත්	විවම සුදුසු මුකලාන	13	2 10 15
7178	කුඩාවෙලිවිතාව	පිහිටම 2,318. නුවරගමකෝරලේ. කිලිලේකඩ මෙරුවාත්තුවෙල්	විවම සුදුසු කටුකැලේ	1	3 34 10
839	ගල්කඩවල	පිහිටම 243. නුවරගමකෝරලේ. —	විවම සුදුසු කටුකැලේ	0	0 34 10
369	දම්ගහවැව	පිහිටම 116. නුවරගමකෝරලේ. —	විවම සුදුසු ලඳුකැලේ	3	2 14 10
6354	අළුත්වැව	පිහිටම 2,123. එළුවාමෙලකෝරලේ. කේ. ඩබ්ලිව්. ජෙරත්නම් සහ තවත් අය	විවම සුදුසු කටුකැලේ	1	2 37 10
6541	මැදිතාව	පිහිටම 2,166. එළුවාමෙලකෝරලේ. මැදිතාවේ ජේ. ඩී. කපුරුල සහ මුදි	විවම සුදුසු ලඳුකැලේ	7	1 22 10
6542	එම	සන්සේ ආචාරිවල එම	එම	2	0 0 10
4190½	ඉකිරිවැව	පිහිටම 1,379. එළුවාමෙලකෝරලේ. කේ. මැතික්රල	විවම සුදුසු ලඳුකැලේ	1	3 38 10
4302	ගලුරුව	පිහිටම 1,406. කනදුරකෝරලේ. මේලාගේ මොංකාවිටල	විවම සුදුසු ලඳුකැලේ	0	2 30 10
7120	කොහොඹකස්වැව	පිහිටම 2,303. කඩවත්තකෝරලේ. —	විවම සුදුසු ලඳුකැලේ	5	2 29 10

මෙම ඉඩම් ගැණ මැඩිදුර කාරණා ඊසායාස් ජනරජලන්තාත්සේනන්ද, විනිසාම් කොන්දේසි කැණ මැඩිදුර කාරණා ලංකාවේ දිසාවේ ආණ්ඩුවේ ඵ්ඡන්තලන්තාත්සේ ගත්ද දැනගනට දුමුවන.

ගරුගරු උතුමානවනවනසේනේ ආඥාවලා,
එවරුහි ඉම් හරත්,
මහසෙත්තාර්ථමහ.

No. 1,261, N.C. P.

Colonial Secretary's Office,
Colombo, July 25, 1903.

ON Tuesday, September 15, 1903, at 1 o'clock P.M., the Government Agent for the North-Central Province will put up to auction, for sale or settlement, at his office in Anuradhapura, the under-mentioned portions of Crown Land, on the terms authorized by Government.

Twenty-one allotments of land situated in the Nuwaragampalata division of the Anuradhapura District of the North-Central Province.

Lot.	Village.	Name of Applicant.	Description.	Extent.		Upset Price
				A.	R.	per Acre.
				P.	Rs.	
Preliminary plan 948.—Eppawala korale. Claimants—Crown and D. Menikrala and others.						
2804	Kelediwulwewa	Banda Nekatralla	Paddy field	2	3	22 75
Preliminary plan 2,432.—Eppawala korale. Claimant—Crown.						
7574	Keleamunukole	Kirihami Vedarala	Low forest fit for cocoanut	1	1	6 12
Preliminary plan 1,871.—Kende korale. Claimant—Crown.						
5524	Mankadawala	W. Don Charles Appu	Low jungle fit for paddy	8	0	16 30
Preliminary plan 2,252.—Kende korale. Claimant—Crown.						
6987	Kopakulama	—	Scrub jungle fit for paddy	22	1	0 30
6988	Do.	—	do.	7	2	0 30
Preliminary plan 2,416.—Kende korale. Claimant—Crown.						
7529	Kallanchiya	Appuralage Kandate	Chena fit for paddy	1	2	0 10
Preliminary plan 920.—Nuwaragam korale. Claimant—Crown.						
2762	Maha Bellankadawala	Appuralage Punchirala	Forest fit for garden	1	3	38 10
Preliminary plan 1,777/99.—Nuwaragam korale. Claimant—Crown.						
5303	Elapatgama	—	Field (encroachment by Menika Panikkiya)	0	1	4 10
Preliminary plan 842.—Kadawat korale. Claimant—Crown.						
2587	Karapikkada	Punchirala	Paddy field (encroachment by Gammachirala and others)	1	0	26 10
Preliminary plan 2,140.—Kadawat korale. Claimant—Crown.						
6423	Kongollewa	—	Paddy field (encroachment)	0	0	4 10
6424	Do.	—	do.	0	0	38 10
6425	Do.	—	do.	0	0	8 10
6426	Do.	—	do.	0	0	3 10
6427	Do.	—	do.	0	0	3 10
6428	Do.	—	do.	0	0	8 10
6429	Do.	—	do.	0	0	1 10
6430	Do.	—	do.	0	0	6 10
6431	Do.	—	do.	0	0	5 10
Preliminary plan 2,080.—Anuradhapura town. Claimants—Crown and Mr. D. Godage.						
6196	Anuradhapura	—	Cocoanut garden	8	1	15 250
Claimant—Crown.						
6197	Anuradhapura	—	Scrub jungle fit for garden	5	3	22 100
Preliminary plan 1,179.—Anuradhapura town. Claimants—Ratnayaka Overseer and Crown.						
3502½	Anuradhapura	Ratnayaka Overseer	Open land, portion of it is planted	1	0	23 110

Further information respecting these lands may be obtained from the Surveyor-General, and respecting the conditions of sale from the Government Agent of the North-Central Province.

By His Excellency's command,

EVERARD IM THURN,
Colonial Secretary.

No. 1,261, N.C. P.

විෂි 1903 ක්වු ජුලි මස 25 වෙනි දින කොළඹ

මහසෙනෙහිකාරිස්ථලනිකානේසේනේ කන්තෝරුවේදී.

දැරුවාද දිසාවේ ආණ්ඩුවේ ඒජන්තවරයාගේ විසින් මෙහි සහන සඳහා වෙහ ආණ්ඩුව සහන සඳහා වූ ආණ්ඩුවේ නියෝගවල ප්‍රකාරයට විෂි 1903 ක්වු සැප්තැම්බර් මස 15 වෙනි දින වූ අඟහරුවාද සහ 1½ ක් කන්තෝ වෙලාවට අඟහරවුර කවිවෙරිසේදී වෙනදෙසකර වැනනවට හෝ වෙරුවකරවීමට යෙදෙහි වෙයි.

දැරුවාද දිසාවේ අඟහරවුර දිස්ත්‍රික්කේ නුවරගමිස්ථලයේ පිහිටා තිබෙන විවිකාවෙහි 21ක්.

සිතියම 948. ඒජන්තවෙලකොරයේ.

අයිතිකම් කිසිදු නා—ආණ්ඩුව සහ මැතිකරු සහ තවත් දා.

නො.	ගම.	ඉල්ලුම්කාරයා.	අක්ෂර.	මහත.	ගහන.
				අ. ර. ප.	රු.
2804	කැලැදිවුල්වෙහ	බන්ධා කැකත්තල	කුමුර	2	3 22 75

නො. (No.)	ව. (Village)	ඉල්ලුම්කාරයා. (Applicant)	අයදුම්. (Description)	රු. (Rs.)	
				අ. (A)	ප. (P)
7574	සිහිකම 2,432.	එරපාවල කෝරළේ. අයිතිකම් නිකුත් කිරීමට පෙරුම.	සිහිකම 2,432. කැපුම් කොටස.	1	1 6 12
5524	මාත්තවල	සිහිකම 1,871. කැපුම් කොටස.	විකිලි. දෙක වර්ගය.	8	0 16 30
6987	කෝපාකුලම	සිහිකම 2,252. කැපුම් කොටස.	විකිලි. දෙක වර්ගය.	22	1 0 30
6988	එම	—	විකිලි. දෙක වර්ගය.	7	2 0 30
7529	කල්ලන්විත	සිහිකම 2,416. කැපුම් කොටස.	අපරාධයක් සහිතව විකිලි. දෙක වර්ගය.	1	2 0 10
2762	මහබෙල්ලන්කඩවල	සිහිකම 920. කුටුම්භකෝරළේ.	අපරාධයක් සහිතව විකිලි. දෙක වර්ගය.	1	3 38 10
5303	ඇලපත්ත	සිහිකම 1,777/99. කුටුම්භකෝරළේ.	විකිලි. දෙක වර්ගය.	0	1 4 10
2587	කරපික්කඩ	සිහිකම 842. කඩවත්තෝරළේ.	විකිලි. දෙක වර්ගය.	1	0 26 10
6423	කොත්තේලලාව	සිහිකම 2,140. කඩවත්තෝරළේ.	ආණ්ඩුවෙන් අල්ලාගෙන තිබෙන ප්ලාන්ටේෂන්.	0	0 4 10
6424	එම	—	එම	0	0 38 10
6425	එම	—	එම	0	0 8 10
6426	එම	—	එම	0	0 3 10
6427	එම	—	එම	0	0 3 10
6428	එම	—	එම	0	0 8 10
6429	එම	—	එම	0	0 1 10
6430	එම	—	එම	0	0 6 10
6431	එම	—	එම	0	0 5 10
6196	අනුරධපුර	සිහිකම 2,080. අනුරධපුර කඩවත.	අයිතිකම් නිකුත් කිරීමට පෙරුම.	8	1 15 250
6197	එම	—	වත්තට කොපු කැපීම.	5	3 22 100
3502	එම	සිහිකම 1,179. අනුරධපුර කඩවත.	අයිතිකම් නිකුත් කිරීමට පෙරුම.	1	0 23 100

No. 1,262, N.C. P. Colonial Secretary's Office, Colombo, July 25, 1903.

ON Friday, September 11, 1903, at 1 o'clock P.M., the Government Agent for the North-Central Province will put up to auction for sale or settlement, at his office in Anuradhapura, the under-mentioned portions of Crown Land, on the terms authorized by Government.

One hundred and seventy-seven allotments of land situated in the Kalagampalata division of the Anuradhapura District of the North-Central Province.

Lot.	Village.	Name of Claimant.	Description.	Extent. A. R. P.	Upset Price per A cre. Rs.
4945	Hewanetennegama	Crown	Junge fit for paddy	7 0 8	10
7139	Hewanetennegama	Crown	Mukalana fit for paddy	16 3 25	20
7156	Tammannewa	Crown	Forest fit for garden	2 1 13	15
7225	Balaluwewa	Crown	Forest fit for paddy	4 2 8	15

අරුධරාජාධානවහන්සේගේ ආණ්ඩු ලෙස,
එවරුහි ඉම් රජුන්,
මහාසභාමාතිවහන්සේ.

Lot.	Village.	Name of Claimant.	Description.	Extent. A. R. P.	Upset Price per Acre. Rs.
Preliminary plan 2,318.—Kalagam korale. Applicant—Rev. Bruce Etherington.					
7287	Malawa	Crown	Chena and jungle fit for garden	5 1 22	50
Applicant—G. G. Nonis Appu of Kikirawa.					
7291	Malawa	Crown	Chena fit for garden	2 2 3	50
Preliminary plan 176.—Kalagam korale. Applicant—Nil.					
606	Gantiriyagama	Crown	Scrub jungle fit for paddy	2 2 21	10
607	Do.	do.	Scrub jungle fit for garden, but will be rendered irrigable by recent improvements to Yodi-ela		
W 44	Do.	Appuralage Kirala and others	Old paddy field	1 2 0	10
X 44	Do.	do.	do.	0 0 5	—
Y 44	Do.	Dingiralage Kirihami and others	do.	0 1 37	—
Z 44	Do.	Kan-latege Punchirala and others	do.	1 3 15	—
A 45	Do.	Tikiriappuge Welate and others	do.	0 3 27	—
B 45	Do.	Bandappuge Ranhami and others	do.	0 1 39	—
C 45	Do.	Udayarge Anpu and others	do.	0 1 2	—
D 45	Do.	Udayarge Wannihami and others	do.	0 1 35	—
E 45	Do.	Udayarge Kapurula Vel-vidane and others	do.	0 1 28	—
F 45	Do.	Appuhamige Ranhami and others	do.	1 3 10	—
G 45	Do.	Wedaralage Bandappu and others	do.	1 1 15	—
H 45	Do.	Appuhamikorlage Appu and others	do.	1 1 22	—
I 45	Do.	Wedaralage Bandappu and others	do.	1 1 36	—
J 45	Do.	Tikiriappuge Welate and others	do.	1 3 32	—
K 45	Do.	Bandappuge Wannihami and others	do.	0 2 36	—
L 45	Do.	Bandappuge Ranhami and others	do.	3 3 9	—
M 45	Do.	Tikiriappuge Welate and others	do.	2 3 3	—
N 45	Do.	Udayarge Kirihami and others	do.	2 0 28	—
O 45	Do.	Sellawanniralage Kowurula and others	do.	1 1 13	—
P 45	Do.	do.	do.	0 1 0	—
				0 0 10	—
Preliminary plan 226.—Maminiya korale. Applicant—Nil.					
A 67	Maradankadawala	Kapurulage Patti Etana and Bandappuge Kapurula and others	Old paddy field	1 2 38	—
B 67	Do.	Bajuralage Lama Etana	do.	0 1 35	—
C 67	Do.	Sitamburalage Appurula Lekama	do.	0 1 39	—
D 67	Do.	Sillatege Kapurula and others	do.	0 2 8	—
E 67	Do.	Pulinguralage Kapurula and others	do.	0 2 24	—
F 67	Do.	Naidoralage Mohotiya and others	do.	0 2 18	—
G 67	Do.	Ambaratage Malingurula	do.	0 2 19	—
H 67	Do.	Lekamag Walli and others	do.	0 2 15	—
I 67	Do.	Appuralage Banda and others	do.	0 2 18	—
J 67	Do.	Punchiralage Tikirala and others	do.	0 2 26	—
K 67	Do.	Naidoralage Sellati and others	do.	0 2 37	—
L 67	Do.	Bajuralage Lama Etana and others	do.	0 2 30	—
M 67	Do.	Bandappuge Kapurula and others	do.	0 2 36	—
N 67	Do.	Saranankara Unnanse and others	do.	0 3 18	—
O 67	Do.	Aiyatege Nambirala and others	do.	0 3 7	—
P 67	Do.	Sellatege Kiri Menika and others	do.	0 3 3	—
Q 67	Do.	Kapurulage Kawurula and others	do.	0 2 36	—
R 67	Do.	Garuhamige Udayare and others	do.	0 3 6	—
S 67	Do.	Sir'age Naidorala and others	do.	0 3 3	—
T 67	Do.	Kapurulage Walli and others	do.	0 3 1	—
U 67	Do.	Sellate Vel-vidane and others	do.	0 3 6	—
V 67	Do.	Sellawanniralage Dingiri Etana	do.	0 2 34	—
W 67	Do.	Welatege Punchi Etana and others	do.	0 3 3	—
X 67	Do.	Udayarege Nachchi Etana and others	do.	0 3 1	—
Y 67	Do.	Siralage Naidorala and others	do.	0 2 39	—
Z 67	Do.	Bajuralage Lama Etana	do.	0 3 10	—
A 68	Do.	Garuhamige Udayare and others	do.	0 3 31	—
B 68	Do.	Naidoralage Welate	do.	0 3 14	—
C 68	Do.	Sellatege Kapurula and others	do.	0 3 3	—
D 68	Do.	Naidoralage Tikiri Etana and others	do.	0 2 35	—
E 68	Do.	Punchappuralage Banda and others	do.	0 2 33	—
F 68	Do.	Naidoralage Sellati and others	do.	0 2 18	—
G 68	Do.	Sellatege Kiri Menika and others	do.	0 2 25	—
H 68	Do.	Wannakuralage Naidorala and others	do.	0 2 19	—
I 68	Do.	Welate Vel-vidane and others	do.	0 3 0	—
J 68	Do.	Kapurula Arachchila and others	do.	0 2 27	—
K 68	Do.	Udayarge Naidorala and others	do.	0 2 34	—
L 68	Do.	Sellawanniralage Kapurula	do.	0 2 32	—
M 68	Do.	Kapurulage Kawurula and others	do.	0 2 37	—
N 68	Do.	Silamburalage Appurula Lekama	do.	0 2 33	—

Lot.	Village.	Name of Claimant.	Description.	Extent.		Upset Price
				A.	R. P.	per Acre. Rs.
O 68	Maradankadawala	Sellawanniralage Kapurula	Old paddy field	0	2 21	—
P 68	Do.	Kapurula Arachchila	do.	0	2 37	—
Q 68	Do.	Udayarge Panchirala and other	do.	0	3 0	—
R 68	Do.	Garuhamige Udayare and others	do.	0	3 7	—
S 68	Do.	Naidoralage Sellate and others	do.	0	2 34	—
T 68	Do.	Kapurulage Rankirappu and others	do.	0	2 39	—
U 68	Do.	Wanniamige Tikirala and others	do.	0	2 34	—
V 68	Do.	Welatege Walli Etana and others	do.	0	2 35	—
W 68	Do.	Welate Vei-vidane	do.	0	2 34	—
X 68	Do.	Kapuruhamige Kiri Etana	do.	0	2 32	—
Y 68	Do.	Welatige Girangi Etana and others	do.	0	2 39	—
Z 68	Do.	Garuhamige Udayare and others	do.	0	2 35	—
A 69	Do.	Kapurulage Kawurula and others	do.	0	2 22	—
B 69	Do.	Sellawanniralage Dingiri Menika	do.	0	2 36	—
C 69	Do.	Naidoralage Tikiri Etana and others	do.	0	2 25	—
D 69	Do.	Kawurulage Kapurula and others	do.	0	3 0	—
E 69	Do.	Siralage Naidoralage and others	do.	0	0 29	—
F 69	Do.	do.	do.	0	0 20	—
F 69	Do.	Malhamige Walli Etana	do.	0	0 13	—
F 69	Do.	do.	do.	0	0 4	—
G 69	Do.	Malhamige Walli Etana and others	do.	1	1 34	—
H 69	Do.	do.	do.	1	3 11	—
I 69	Do.	Welatige Girangi Etana and others	do.	0	2 15	—
J 69	Do.	Kapurulage Walli Etana	do.	0	2 19	—
K 69	Do.	Appuralage Banda and others	do.	0	2 8	—
L 69	Do.	Amarapotthalage Malingurula	do.	0	2 2	—
M 69	Do.	Kapurulage Kawurula and others	do.	0	2 5	—
N 69	Do.	Ambaratige Malingurula and others	do.	0	2 8	—
O 69	Do.	Rankirappuge Nambirala	do.	0	2 5	—
P 69	Do.	Appuralage Banda and others	do.	0	2 11	—
Q 69	Do.	Punchirulage Kapuruhami	do.	0	2 2	—
R 69	Do.	Udayarge Naidoralage and others	do.	0	2 8	—
S 69	Do.	Udayarge Tikirala and others	do.	0	1 37	—
T 69	Do.	Sellatege Kapurula and others	do.	0	1 31	—
U 69	Do.	Kawurulage Kapurula and others	do.	0	2 5	—
V 69	Do.	Udayarge Panchirala and others	do.	0	2 8	—
W 69	Do.	Ambaratige Malingurula and others	do.	0	2 4	—
X 69	Do.	Naidoralage Sellate and others	do.	0	2 3	—
Y 69	Do.	Sellatege Walli Etana and others	do.	0	2 3	—
Z 69	Do.	Kadiratige Panchi Etana and others	do.	0	2 7	—
A 70	Do.	Kapurula Arachchila	do.	0	2 9	—
B 70	Do.	Appuralage Banda and others	do.	0	2 17	—
C 70	Do.	Udayarge Naidoralage and others	do.	0	2 6	—
D 70	Do.	Bandappuge Kapurula and others	do.	0	2 8	—
E 70	Do.	Garuhamige Menik Etana and others	do.	0	2 11	—
F 70	Do.	Naidoralage Kiri Etana and others	do.	0	2 5	—
G 70	Do.	Naidoralage Sellate and others	do.	0	2 13	—
H 70	Do.	Sellatege Dingiri Meniki and others	do.	0	2 13	—
I 70	Do.	Sellatege Kapurula and others	do.	0	2 19	—
J 70	Do.	Sohondiralage Ran Menika	do.	0	2 15	—
K 70	Do.	Naidoralage Sellate and others	do.	0	1 35	—
L 70	Do.	Wannakuralage Panchiappurula and others	do.	0	3 23	—
M 70	Do.	Kapurulage Walli Etana and others	do.	0	1 8	—
N 70	Do.	Bayralage Lama Etana and others	do.	0	1 16	—
O 70	Do.	Kandappuge Dingirala and others	do.	0	1 13	—
P 70	Do.	Naidoralage Mohotti	do.	0	1 6	—
Q 70	Do.	Bajuralage Lama Etana	do.	0	1 8	—
		Kalagam korale.				
R 70	Settikulama	Kawurulage Wanniam	Old paddy field	1	1 18	—
		Maminia korale.				
S 70	Maradankadawala	Udayarge Naidoralage	Old paddy field	0	0 37	—
T 70	Do.	Appuralage Banda	do.	0	0 34	—
U 70	Do.	Kapurulage Kapuruhami	do.	0	1 13	—
V 70	Do.	Udayarge Naidoralage	do.	0	0 37	—
W 70	Do.	Naidoralage Sellate	do.	0	1 22	—
X 70	Do.	Sellatege Kapurula	do.	0	1 22	—
Y 70	Do.	Kapurulage Kiri Etana	do.	0	1 27	—
Z 70	Do.	Garuhamige Udayare and others	do.	0	1 36	—
A 71	Do.	Malhamige Walli Etana	do.	0	1 35	—
B 71	Do.	Siralage Naidoralage and other	do.	0	1 25	—
C 71	Do.	Welatege Panchi Etana and others	do.	0	1 14	—
D 71	Do.	Garuhamige Udayare	do.	0	1 17	—
E 71	Do.	Appuralage Banda	do.	0	1 9	—
F 71	Do.	Bandappuge Kapurula	do.	0	1 8	—
G 71	Do.	Naidoralage Sellate	do.	0	1 5	—
H 71	Do.	Welatege Elaluhani	do.	0	1 8	—
I 71	Do.	Kawurulage Kapurula	do.	0	1 13	—
J 71	Do.	Naidoralage Sellate	do.	0	1 4	—
K 71	Do.	Kirihamige Panchi Etana	do.	0	0 26	—

Lot.	Village.	Name of Claimant.	Description.	Extent.		Upset Price
				A. R. P.	Rs.	
L 71	Maradankadawala	Kawuralage Kapurala	Old paddy field	0	0	24
M 71	Do.	Welatege Girangi Etani	do.	0	1	6
Kulagam korale.						
N 71	Settikulama	Kawuralage Wannihami	Old paddy field	1	2	4
O 71	Do.	Sellatege Naidorala	do.	2	0	2
P 71	Do.	Malinguralage Tikiri Appu	do.	1	3	28
Q 71	Do.	Punchi Appuralage Banda	do.	1	3	14
R 71	Do.	Punchappu Vel-vidanage Banda	Threshing floor	0	0	29
S 71	Do.	Malinguralage Tikiri Appu and others	Old paddy field	2	1	24
T 71	Do.	Punchappuge Banda	Cattle fold	0	0	15
Maminiya korale.						
U 71	Tawalanhammillewa	Sellatege Banda and others	Cattle fold	1	2	20
V 71	Do.	Crown	Land fit for paddy	3	0	0
W 71	Do.	Bandappuge Kapurala and others	Old paddy field	1	3	25
X 71	Do.	Kapuralage Kawurala and others	do.	2	0	18
Y 71	Do.	Welatege Girangi Etani and others	do.	1	3	11
Z 71	Do.	Naidoralage Sellate and others	do.	1	1	7
A 72	Do.	Malinguralage Tikiri Appu and others	do.	1	2	34
B 72	Do.	Welatege Sellate and others	do.	1	3	13
C 72	Do.	Malinguralage Tikiri Appu and others	do.	1	3	13
D 72	Do.	Kapuralage Tikiri Etana and others	do.	2	0	34
E 72	Do.	Sellatege Banda and others	do.	2	2	15
F 72	Do.	Welatege Punchirala and others	do.	1	1	35
G 72	Do.	Bajuralage Lama Etana and others	do.	1	1	23
H 72	Do.	Appuhami Lekama and others	do.	0	1	20
I 72	Do.	Crown	Land fit for paddy	2	2	38
741	Maradankadawala	do.	Low jungle fit for paddy	2	3	27
742	Do.	do.	Jungle fit for paddy and for garden	6	1	26
Applicants—Nana Sekalle Rawutar and Neina Mohammado Lebbe.						
743	Maradankadawala	Crown	Jungle fit for paddy and for garden	1	2	31
Applicant—Nil.						
745	Maradankadawala	Crown	Land fit for paddy or for threshing floor	0	1	6
746	Do.	do.	do.	1	1	2
747	Do.	do.	do.	0	2	3
748	Do.	do.	Land fit for paddy or for garden	2	1	30
751	Tawalanhammillewa	do.	Land fit for paddy	12	0	12

Certificates of no claim by the Crown will be issued to the present occupants, on payment of fees by them, in respect of lots against which no upset price is marked.

Further information respecting these lands may be obtained from the Surveyor-General, and respecting the conditions of sale from the Government Agent of the North-Central Province.

By His Excellency's command,
 EVERARD IM THURN
 Colonial Secretary.

No. 1,262, N.C. P.

විෂ් 1903 ක්වු පුද් මස 25 වෙනි දින කොළඹ
 මහසෙනසුනාධිපතිතුමාගේ නමින් පවරා දෙන ලදී.

දැනට අප්‍රේ 1903 ක්වු සැප්තැම්බර් 11 වෙනි දිනට පවරා දෙන ලදී. මෙහි විස්තර කළ පරිදි වෙනස් කිරීමට හෝ කුඩා කොටසක් වෙන් කිරීමට අවසරය නැත. පවරා දෙන ලදී.

කො.	මම.	අයිතිකම් කියවනා.	අන්දම.	අ. රු. ප.	දූ.	
4945	හැවෙන්නැත්තෙහි	අයිතිකම් කියවනා.	විශේෂ සුදුසු කැලේ	7	0	8
7139	හැවෙන්නැත්තෙහි	අයිතිකම් කියවනා.	විශේෂ සුදුසු මුක	16	3	25
7156	හැවෙන්නැත්තෙහි	අයිතිකම් කියවනා.	විශේෂ සුදුසු මුක	2	1	13
7225	හැවෙන්නැත්තෙහි	අයිතිකම් කියවනා.	විශේෂ සුදුසු මුක	4	2	8
7287	හැවෙන්නැත්තෙහි	අයිතිකම් කියවනා.	විශේෂ සුදුසු මුක	5	1	22
7291	හැවෙන්නැත්තෙහි	අයිතිකම් කියවනා.	විශේෂ සුදුසු මුක	2	2	3

නො.	ගම.	අයිතිකම් කීර්තිය.	අන්දම.	වටත්තක්			
				මහක.	ගහක.	රු.	
606	සිතියම 176. බන්ධනාගාර	කලාගමයාංශයේ. මෙම ඉඩම්වලට ඉල්ලුම්කාරයන් නැත.	විවේක සුදුසු සඳු	2	2	21	10
607	එම	එම	විවේක සුදුසු සඳු රත්නාලේ, හු මුත් දුනුවියේද ඇලේ කරගත, සන්තාවු වැඩි දිවුහුවන් ගෙ මිනැත්තරන්ට සුඵවන්මෙය	1	2	0	10
W 44	එම	අප්පුරුගේ කීර්තිය සහ තවත්	සුරත බඳුර	0	0	5	—
X 44	එම	එම	එම	0	1	37	—
Y 44	එම	සිහිරුගේ කීර්තිය සහ තවත්	එම	1	3	15	—
Z 44	එම	කන්දුගේ පුත්තරු සහ තවත්	එම	0	3	27	—
A 45	එම	විකිරිපුරේ මේලාගේ සහ තවත්	එම	0	1	39	—
B 45	එම	බන්ධනාගාර රත්නාලේ සහ තවත්	එම	0	1	2	—
C 45	එම	උඩකාරේගේ අප්පු සහ තවත්	එම	0	1	35	—
D 45	එම	උඩකාරේගේ වන්ධනාගාර සහ තවත්	එම	0	1	28	—
E 45	එම	උඩකාරේගේ සුරතරු සහ තවත්	එම	1	3	10	—
F 45	එම	අප්පුගමගේ රත්නාලේ සහ තවත්	එම	1	1	15	—
G 45	එම	වෙදුරුගේ බන්ධනාගාර සහ තවත්	එම	1	1	22	—
H 45	එම	අප්පුගම කෝඳුරුගේ අප්පු සහ තවත්	එම	1	1	36	—
I 45	එම	වෙදුරුගේ බන්ධනාගාර සහ තවත්	එම	1	3	32	—
J 45	එම	විකිරිපුරේ මේලාගේ සහ තවත්	එම	0	2	36	—
K 45	එම	බන්ධනාගාර රත්නාලේ සහ තවත්	එම	3	3	9	—
L 45	එම	බන්ධනාගාර රත්නාලේ සහ තවත්	එම	2	3	3	—
M 45	එම	විකිරිපුරේ මේලාගේ සහ තවත්	එම	2	0	28	—
N 45	එම	උඩකාරේගේ කීර්තිය සහ තවත්	එම	1	1	13	—
O 45	එම	සෙල්ලුවන්කීර්තියේ සුරතරු	එම	0	1	0	—
P 45	එම	එම	එම	0	0	10	—
A 67	මරදන්කඩවල	සිතියම 226. මාමනිකාංශයේ අප්පුරුගේ පැන්වැනි සහ බන්ධනාගාරයේ සුරතරු සහ තවත් අයගේ	එම	1	2	28	—
B 67	එම	බැඳුරුගේ රම එකතා	එම	1	1	35	—
C 67	එම	සිලබුරුගේ අප්පුරුගේ අප්පු	එම	0	1	39	—
D 67	එම	සෙල්ලාගේ අප්පුරු සහ තවත් අය	එම	0	2	8	—
E 67	එම	සුදුසුරුගේ සුරතරු සහ තවත්	එම	0	2	24	—
F 67	එම	කසිදුරුගේ මොහොතිරියා සහ තවත්	එම	0	2	18	—
G 67	එම	අඹරුගේ මලිකරු සහ තවත්	එම	0	2	19	—
H 67	එම	සෙල්ලාගේ වල්ලි සහ තවත්	එම	0	2	15	—
I 67	එම	අප්පුරුගේ බන්ධනාගාර සහ තවත්	එම	0	2	18	—
J 67	එම	පුත්තරුගේ විකිරිපුර සහ තවත්	එම	0	2	26	—
K 67	එම	කසිදුරුගේ සෙල්ලාගේ සහ තවත්	එම	0	2	37	—
L 67	එම	බැඳුරුගේ උමාඑකතා සහ තවත්	එම	0	2	30	—
M 67	එම	බන්ධනාගාර සුරතරු සහ තවත්	එම	0	2	36	—
N 67	එම	සරසවිකරුගේ සහ තවත්	එම	0	3	18	—
O 67	එම	අසියාගේ කසිදුරු සහ තවත්	එම	0	3	7	—
P 67	එම	සෙල්ලාගේ කීර්තිය සහ තවත්	එම	0	3	3	—
Q 67	එම	කසුරුගේ සුරතරු සහ තවත්	එම	0	2	36	—
R 67	එම	ගරුගමගේ උඩකාරේ සහ තවත්	එම	0	3	6	—
S 67	එම	සිරුරුගේ කසිදුරු සහ තවත්	එම	0	3	3	—
T 67	එම	කසුරුගේ වල්ලි සහ තවත්	එම	0	3	1	—
U 67	එම	සෙල්ලාගේ වල්ලි සහ තවත්	එම	0	3	6	—
V 67	එම	සෙල්ලුවන්කීර්තියේ සිහිරිඑකතා	එම	0	2	34	—
W 67	එම	මේලාගේ පුත්තරු සහ තවත්	එම	0	3	3	—
X 67	එම	උඩකාරේගේ උමාඑකතා සහ තවත්	එම	0	3	1	—
Y 67	එම	සිරුරුගේ කසිදුරු සහ තවත්	එම	0	2	39	—
Z 67	එම	බැඳුරුගේ උමාඑකතා	එම	0	3	10	—
A 68	එම	ගරුගමගේ උඩකාරේ සහ තවත්	එම	0	3	31	—
B 68	එම	කසිදුරුගේ මේලාගේ	එම	0	3	14	—
C 68	එම	සෙල්ලාගේ සුරතරු සහ තවත්	එම	0	3	3	—
D 68	එම	කසිදුරුගේ විකිරිපුර සහ තවත්	එම	0	2	35	—
E 68	එම	පුත්තරුගේ බන්ධනාගාර සහ තවත්	එම	0	2	33	—
F 68	එම	කසිදුරුගේ සෙල්ලාගේ සහ තවත්	එම	0	2	18	—
G 68	එම	සෙල්ලාගේ කරවැනියා සහ තවත්	එම	0	2	25	—
H 68	එම	වන්කසුරුගේ කසිදුරු සහ තවත්	එම	0	2	19	—
I 68	එම	මේලාගේ වල්ලි සහ තවත්	එම	0	3	0	—
J 68	එම	කසුරුගේ ආරම්භ සහ තවත්	එම	0	2	29	—

කො.	ගි.	අයිතිකම් කියවන්නා.	අන්දම.	වටිනාකම		
				මහා.	පො.	
K 68	මරදන්කඩවල	උඩකාරේගේ නයිදුරු සහ තවත්	පුරුක සමුද්	0	2 34	—
L 68	එම	සෙල්ලවත්තරගේ සමුරු සහ තවත්	එම	0	2 32	—
M 68	එම	සමුරුගේ සමුරු සහ තවත්	එම	0	2 37	—
N 68	එම	සිලිඹුරුගේ අප්පුරු සෙල්ල	එම	0	2 33	—
O 68	එම	සෙල්ලවත්තරගේ සමුරු	එම	0	2 21	—
P 68	එම	සමුරු ආරච්චි	එම	0	2 37	—
Q 68	එම	උඩකාරේගේ පුත්තරු සහ තවත්	එම	0	3 0	—
R 68	එම	ගරුභාමිගේ උඩකාරේ සහ තවත්	එම	0	3 7	—
S 68	එම	කේසරුගේ සෙල්ලවත් සහ තවත්	එම	0	2 34	—
T 68	එම	සමුරුගේ රත්නී ප්‍රද සහ තවත්	එම	0	2 39	—
U 68	එම	වත්තරාමිගේ පිකිරු සහ තවත්	එම	0	2 34	—
V 68	එම	වේලාගේ වල්ලිප්පත සහ තවත්	එම	0	2 35	—
W 68	එම	වේලාගේ වල්ලිප්පත	එම	0	2 34	—
X 68	එම	සමුරුභාමිගේ කිරිපත	එම	0	2 32	—
Y 68	එම	වේලාගේ ගිවිසිපත සහ තවත්	එම	0	2 39	—
Z 68	එම	ගරුභාමිගේ උඩකාරේ සහ තවත්	එම	0	2 35	—
A 69	එම	සමුරුගේ සමුරු සහ තවත්	එම	0	2 22	—
B 69	එම	සෙල්ලවත්තරගේ සිංහිමැනිකා	එම	0	2 36	—
C 69	එම	නයිදුරුගේ පිකිරිපත සහ තවත්	එම	0	2 25	—
D 69	එම	සමුරුගේ සමුරු සහ තවත්	එම	0	3 0	—
E 69	එම	සිලිඹුරුගේ නයිදුරු සහ තවත්	එම	0	0 29	—
E 69½	එම	එම	එම	0	0 20	—
F 69	මරදන්කඩවල	මල්ලාමිගේ වල්ලිප්පත	එම	0	0 13	—
F 69½	එම	එම	එම	0	0 4	—
G 69	එම	මල්ලාමිගේ වල්ලිප්පත සහ තවත්	එම	1	1 34	—
H 69	එම	එම	එම	1	3 11	—
I 69	එම	වේලාගේ ගිවිසිපත සහ තවත්	එම	0	2 15	—
J 69	එම	සමුරුගේ වල්ලිප්පත	එම	0	2 19	—
K 69	එම	අප්පුරුගේ බන්ඩා සහ තවත්	එම	0	2 8	—
L 69	එම	මෙරුපොත්තරගේ මල්ලුරු	එම	0	2 2	—
M 69	එම	සමුරුගේ සමුරු සහ තවත්	එම	0	2 5	—
N 69	එම	අඹුරුගේ මල්ලුරු සහ තවත්	එම	0	2 8	—
O 69	එම	රත්නීඅප්පුරුගේ නෙවිලු	එම	0	2 5	—
P 69	එම	අප්පුරුගේ බන්ඩා සහ තවත්	එම	0	2 11	—
Q 69	එම	පුත්තරුගේ සමුරුභාමි	එම	0	2 2	—
R 69	එම	උඩකාරේගේ නයිදුරු සහ තවත්	එම	0	2 8	—
S 69	එම	උඩකාරේගේ පිකිරු සහ තවත්	එම	0	1 37	—
T 69	එම	සෙල්ලවත්තරගේ සමුරු සහ තවත්	එම	0	1 31	—
U 69	එම	සමුරුගේ සමුරු සහ තවත්	එම	0	2 5	—
V 69	එම	උඩකාරේගේ පුත්තරු සහ තවත්	එම	0	2 8	—
W 69	එම	අඹුරුගේ මල්ලුරු සහ තවත්	එම	0	2 4	—
X 69	එම	නයිදුරුගේ සෙල්ලවත් සහ තවත්	එම	0	2 3	—
Y 69	එම	සෙල්ලවත්තරගේ වල්ලිප්පත සහ තවත්	එම	0	2 3	—
Z 69	එම	කදිරුගේ පුත්තරු සහ තවත්	එම	0	2 7	—
A 70	එම	සමුරු ආරච්චි සහ තවත්	එම	0	2 9	—
B 70	එම	අප්පුරුගේ බන්ඩා සහ තවත්	එම	0	2 17	—
C 70	එම	උඩකාරේගේ නයිදුරු සහ තවත්	එම	0	2 6	—
D 70	එම	බන්ඩප්පුරුගේ සමුරු සහ තවත්	එම	0	2 8	—
E 70	එම	ගරුභාමිගේ මැනිප්පත සහ තවත්	එම	0	2 11	—
F 70	එම	නයිදුරුගේ කිරිපත සහ තවත්	එම	0	2 5	—
G 70	එම	නයිදුරුගේ සෙල්ලවත් සහ තවත්	එම	0	2 13	—
H 70	එම	සෙල්ලවත්තරගේ බන්ඩාමැනි සහ තවත්	එම	0	2 13	—
I 70	එම	සෙල්ලවත්තරගේ සමුරු සහ තවත්	එම	0	2 19	—
J 70	එම	කොකොදරුගේ රත්මැනිකා	එම	0	2 15	—
K 70	එම	නයිදුරුගේ සෙල්ලවත් සහ තවත්	එම	0	1 35	—
L 70	එම	වත්තකරුගේ පුත්තරු සහ තවත්	එම	0	3 23	—
M 70	එම	සමුරුගේ වල්ලිප්පත සහ තවත්	එම	0	1 8	—
N 70	එම	බාප්පුරුගේ ලමාප්පත සහ තවත්	එම	0	1 16	—
O 70	එම	කන්දප්පුරුගේ සිලිඹුරු සහ තවත්	එම	0	1 13	—
P 70	එම	නයිදුරුගේ මොකොට්ටාල සහ තවත්	එම	0	1 6	—
Q 70	එම	බාප්පුරුගේ ලමාප්පත සහ තවත්	එම	0	1 8	—
R 70	සෙවිච්චලම	කරුභාමිකෝරලේ. කමරුගේ වත්තරාමි	එම	1	1 18	—
S 70	මරදන්කඩවල	මාමිනිකාකෝරලේ. උඩකාරේගේ නයිදුරු	එම	0	0 37	—
T 70	එම	අප්පුරුගේ බන්ඩා	එම	0	0 34	—
U 70	එම	සමුරුගේ සමුරුභාමි	එම	0	1 18	—

කො.	ගම.	අයිතියෙහි නිකුත් කළ.	අන්දම.	රු. ප. ප.	රු.
V 70	මරදන්කඩවල	ලබාගැනීමේ පනත	පුරුක කුඹුර	0 0 37	—
W 0	එම	පනත	එම	0 1 22	—
X 70	එම	පනත	එම	0 1 22	—
Y 70	එම	පනත	එම	0 1 27	—
Z 70	එම	පනත	එම	0 1 36	—
A 71	එම	පනත	එම	0 1 35	—
B 71	එම	පනත	එම	0 1 25	—
C 71	එම	පනත	එම	0 1 14	—
D 71	එම	පනත	එම	0 1 17	—
E 71	එම	පනත	එම	0 1 9	—
F 71	එම	පනත	එම	0 1 8	—
G 71	එම	පනත	එම	0 1 5	—
H 71	එම	පනත	එම	0 1 8	—
I 71	එම	පනත	එම	0 1 13	—
J 71	එම	පනත	එම	0 1 4	—
K 71	එම	පනත	එම	0 0 26	—
L 71	එම	පනත	එම	0 0 34	—
M 71	එම	පනත	එම	0 1 6	—
කලාගමිකෝරලේ.					
N 71	කෙටිපිකුලම	පනත	එම	1 2 4	—
O 71	එම	පනත	එම	2 0 2	—
P 71	එම	පනත	එම	1 3 28	—
Q 71	එම	පනත	එම	1 3 14	—
R 71	එම	පනත	කමක	0 0 29	—
S 71	එම	පනත	පුරුක කුඹුර	2 1 24	—
T 71	එම	පනත	ගරුකල	0 0 15	—
ම මිනිසාකාරලේ.					
U 71	කවලගමිකුලම	පනත	එම	1 2 20	—
V 71	එම	පනත	විෂව සුදුසු ඉඩම	3 0 0	10
W 71	එම	පනත	පුරුක කුඹුර	1 3 25	—
X 71	එම	පනත	එම	2 0 18	—
Y 71	එම	පනත	එම	1 3 11	—
Z 71	එම	පනත	එම	1 1 7	—
A 72	එම	පනත	එම	1 2 34	—
B 72	එම	පනත	එම	1 3 13	—
C 72	එම	පනත	එම	1 3 13	—
D 72	එම	පනත	එම	2 0 34	—
E 72	එම	පනත	එම	2 2 15	—
F 72	එම	පනත	එම	1 1 35	—
G 72	එම	පනත	එම	0 1 23	—
H 72	එම	පනත	එම	0 1 20	—
I 72	එම	පනත	විෂව සුදුසු ඉඩම	2 2 38	10
741	මරදන්කඩවල	එම	විෂව සුදුසු ලඳු	2 3 27	10
742	—	එම	කැලේ	6 1 26	10
743	—	ඉල්ලුම්කාරයා—නාගා ජෙනාලි උවුතර නොහොත් නෙයිනා මහමිට්ට ලෙකුණි.	විෂව නොහොත් වහනව සුදුසු කැලේ	1 2 31	10
745	—	මේ ඉඩමේ ඉල්ලුම්කාරයාගේ නාගා.	විෂව සුදුසු නොහොත් කමකක ව සුදුසු ඉඩම	0 1 6	10
746	මරදන්කඩවල	එම	එම	1 1 2	10
747	එම	එම	එම	0 2 3	10
748	එම	එම	වත්තව නොහොත් විෂව සුදුසු ඉඩම	2 1 30	10
751	කවලගමිකුලම	එම	විෂව සුදුසු ඉඩම	12 0 12	10

අත්කරගෙන ගොස් ගත හැකි ඉඩම්වලට දැනට මුත්තී විදින අතර ග සතුට ගෙවී ඇති අන්දමටත් සිටුවල් මරදන්කඩවල ලැබේ.

මෙම ඉඩම් ගැන වැඩිදුර කාරණා සර්වෝත්තර තරුණ පුත්තාගේ සේවයේදී, විකිනීමේ නොකරදෙසී ගැන වැඩිදුර කාරණා ලැබීමට දිනාවේ අන්දමට එක්වනු ලබන බවට සඳහන් කර ඇත.

ගරුකර ලබාදීමට සූදානම්ව සිටින අයුරුලෙස,
එවරුඩි ඉම් කරන්,
මහසෙනෙකාරීස් වමිස.

No. 1,263, N.C. P.

Colonial Secretary's Office,
Colombo, July 30, 1903.

ON Friday, September 18, 1903, at 1 o'clock P.M., the Government Agent for the North-Central Province will put up to auction for sale or settlement, at his office in Anuradhapura, the under-mentioned portions of Crown Land, on the terms authorized by Government.

Sixteen allotments of land situated in the Nuwaragam-palata division of the Anuradhapura District of the North-Central Province.

Preliminary plan 242.—Nuwaragam korale.
Claimant—Crown.

Lot.	Village.	Description.	Extent.		
			A.	R.	P.
Q 83	Turuwila	Land fit for paddy	0	0	34
R 83	Do.	do.	0	2	5
S 83	Do.	do.	0	1	25
T 83	Do.	do.	2	1	6
U 83	Do.	do.	3	2	6
V 83	Do.	do.	1	1	35
W 83	Do.	do.	0	1	4
X 83	Do.	do.	1	1	29
A 84	Do.	do.	1	0	16
B 84	Do.	do.	0	1	33
E 84	Do.	do.	0	1	30
807	Do.	do.	2	2	13
815	Do.	do.	6	2	34
821	Do.	do.	4	3	2
822	Do.	do.	1	3	34
826	Do.	do.	4	3	16

Upset price,—Rs. 10 per acre.

Further information respecting these lands may be obtained from the Surveyor-General, and respecting the conditions of sale from the Government Agent of the North-Central Province.

By His Excellency's command,
EVERARD IM THURN,
Colonial Secretary.

No. 1,263, N.C. P.

වම් 1903 ක් පුලි මස 30 වෙනි දින
කොළඹ මහ - සකනාපිලිප්පතනා
සේනා නන්දනාරාමයේ.

උතුරු මහල දිසාවේ ආණ්ඩුවේ ඵ්පත්තලපනාන්සේ පසින් මෙහි පහත සඳහන්වන ආණ්ඩු සන්නත ඉඩම් ආණ්ඩුවේ නියෝගවල ප්පකාරයට වම් 1903 ක් සැප්තැම්බර් මස 18 වෙනි දිනට පුලිපුරු සවස 1 ව ආණ්ඩුව පරිපාලන දෙපාර්තමේන්තුවේ ප්පකාරයට කොළඹ මෙහි රජකරදෙනට ප්පදෙන්නට ප්පැත.

උතුරු මහල දිසාවේ ආණ්ඩුවේ ප්පකාරයට නුවරගම් ප්පකාර කොට්ඨාසයේ පිහිටා තිබෙන කිහිපුමුම් 16 ක්.

පිහිටි 242. නුවරගම් කොට්ඨාසයේ.
අයිතියට කීර්තිකා—ආණ්ඩුව.

කො.	ගම.	අන්දම.	වටහත්ත			
			අ. ර. ප.	රු.		
Q 83	ආරුපුරු	විසට පුළුපු ඉඩම	0	0	34	10
R 83	එම	එම	0	2	5	10
S 83	එම	එම	0	1	25	10
T 83	එම	එම	2	1	6	10
U 83	එම	එම	3	2	6	10
V 83	එම	එම	1	1	35	10
W 83	එම	එම	0	1	4	10
X 83	එම	එම	1	1	29	10
A 84	එම	එම	1	0	16	10
B 84	එම	එම	0	1	33	10
E 84	එම	එම	0	1	30	10
807	එම	එම	2	2	13	10
815	එම	එම	6	2	34	10
821	එම	එම	4	3	2	10
822	එම	එම	1	3	34	10
826	එම	එම	4	3	16	10

මේ ඉඩම් ගැණ වැඩිපුර කාරණා සර්වේකර්පකර්පලපන නාන්දනකරද, පිහිටි කොන්දේසිය ගැණ උතුරු මහල දිසාවේ ආණ්ඩුවේ ඵ්පත්තලපනාන්සේගෙන්ද දුන ගන්නට පුළුවන.

ගරුකර උතුරු මහල කීර්තිකාණ්ඩුවේ ආණ්ඩුවෙන්,
ඵවර්ථී ඉම් කීර්ති,
මහසෙනාපතී ඵමස.

No. 1,264, N.C. P.

Colonial Secretary's Office,
Colombo, July 31, 1903.

ON Wednesday, September 23, 1903, at 12.45 o'clock P.M., the Government Agent for the North-Central Province will put up to auction for sale or settlement, at his office in Anuradhapura, the under-mentioned portions of Crown Land, on the terms authorized by Government.

Eight allotments of land situated in the Kalagampalata division of the Anuradhapura District of the North-Central Province.

Preliminary plan 2,442.—Unduruwa korale. Claimant—Crown.

Lot.	Village.	Name of Applicant.	Description.	Extent.		Upset Price	
				A.	R.	per Acre.	
7602	Neliyagama	Sella Marikar, ex-Arachchi, and Mira Saibo	High forest fit for paddy	2	2	23	20
7604	Do.	Bawage Sinna Lebbe	Forest and chena fit for paddy	3	0	26	16
Preliminary plan 2,287.—Unduruwa korale.							
7068	Dikwennepatana	T. B. Ehelapola, Korala, and others of Unduruwa	Jungle fit for paddy	22	3	30	20
7069	Do.	do.	do.	0	1	8	20
Preliminary plan 2,253/130.—Kiralowa korale.							
6989	Morottegama	S. Punchirala and others	Low jungle fit for paddy	5	0	18	12
Preliminary plan 2,347.—Kalagam korale.							
7278	Periyakulama	Punchirala Vel-vidane of Periyakulama	Forest fit for garden	4	1	12	18
Preliminary plan 2,390.—Kalagam korale.							
7442	Periyakulama	Pinhamige Handirala and another	Forest fit for paddy	10	3	16	18
Preliminary plan 2,389.—Maminiya korale.							
7440	Puliyankulama	—	Jungle fit for garden	0	2	18	10

Further information respecting these lands may be obtained from the Surveyor-General, and respecting the conditions of sale from the Government Agent of the North-Central Province.

By His Excellency's command,
EVERARD IM THURN,
Colonial Secretary.

No. 1,264, N.C. P.

වර්ෂ 1903 ක්වු ජූලි මස 31 වෙනි දින කොළඹ

මහසෙනෙවරිජ්ජනනායකයන්ගේ කන්දෝරුවේදී.

උතුරුදිව දිසාවේ ආණ්ඩුවේ ඒජන්තලක්නායකයන් විසින් මෙහි පහත සඳහන්වෙන ආණ්ඩුව සහකරු වූ ආණ්ඩුවේ නියෝගවල ප්‍රකාරව වර්ෂ 1903 ක්වු සැප්තැම්බර් මස 23 වෙනි දිනවූ බද්ද දවල් 12.45 ට අනුරාධපුර කම්මේරියේදී වෙන්දේසිකර විකුණනව යොහොන් මේරුන්කර දෙන්නට යෙදෙනවා ඇත.

උතුරුදිව දිසාවේ අනුරාධපුර පලාතේ කලාගම්පලාන කොට්ඨාසයේ පිහිටා තිබෙන බිම්කැබලි 8ක්. සිතියම 2,412. උදුරුවකෝරලේ. අයිතිකම කියන්නා:—ආණ්ඩුව.

නො.	ගම.	ඉල්ලීමකාරයා.	අන්දම.	පටික්ගන්ත මහත. ගණන.
				අ. රු. ප. රු.
7602	කෙල්ලියගම	සෙල්ලි රික්කාර් ආරච්චිල සහ මිත්තමු	විවිධ සුදුසු අන්දමු වූ කලාප	2 2 23 20
7604	එම	බාලාගේ සිත්තලෙබිබේ	විවිධ සුදුසු මුහුලාන සහ සේන	3 0 26 16
7068	දක්මුත්තුව	සිතියම 2,287. උදුරුවකෝරලේ. පී. බී. ඇහැලපොලේ කෝරල සහ සවන්	විවිධ සුදුසු කැලේ	22 3 30 20
7069	එම	එම	එම	0 1 8 20
6989	මොණරත්තම	සිතියම 2,253/130. කිරලවකෝරලේ. ඇස්. පුත්තර සහ ගස්	විවිධ සුදුසු ලඳු කැලේ	5 0 18 12
7278	පෙරියකුලම	සිතියම 2,347. කලාගම්කෝරලේ. පෙරියකුලමේ පුත්තර වෙල්	වනකට සුදුසු මුහුලාන	4 1 12 13
7442	පෙරියකුලම	සිතියම 2,390. කලාගම්කෝරලේ. පිත්තමිගේ බන්ධිරල සහ ගවන් අංක	විවිධ සුදුසු මුහුලාන	10 3 16 18
7440	පුලියන්කුලම	සිතියම 2,389. මාමිනියාකෝරලේ. —	වනකට සුදුසු කැලේ	0 2 18 10

මෙම ඉඩම් කැණ වැසිදුර කාරණා සර්වේච්ඡන්ද්‍රත්නායකයන්ගෙන්ද, විකිණීමේ කොන්දේසිය කැණ වැසිදුර කාරණා උතුරුදිව දිසාවේ ආණ්ඩුවේ ඒජන්තලක්නායකයන්ගෙන්ද දැනගන්නට පුළුවන.

ගරුගර් උතුරුදිව දිසාවේ ආණ්ඩුව ලෙස, එමර්ට්ට් ඉම් තර්න්, මහසෙනෙවරිජ් වම්ස.

No. 1,265, N.C. P.

Colonial Secretary's Office, Colombo, July 31, 1903.

ON Tuesday, September 15, 1903, at 12.45 o'clock P.M., the Government Agent for the North-Central Province will put up to auction for sale or settlement, at his office in Anuradhapura, the under-mentioned portions of Crown Land, on the terms authorized by Government.

Two allotments of land situated in the Nuwaragampalata division of the Anuradhapura District of the North-Central Province.

Lot.	Village.	Name of Applicant.	Description.	Upset Price	
				Extent.	per Acre.
Preliminary plan 2,395—Kanadara korale.				A. R. P.	Rs.
7451	Tammanegama	Aruma Vel-pannikkiya and Kapuwa Panikkiya of Hettikattiya	Jungle fit for paddy. This land is irrigable from Namadewa tank as well as from Tammanegama	4 0 10	10
Preliminary plan 534—Kende korale.					
2002	Kallanchiya	Punchiralage Welate	Scrub jungle, part fit for paddy and the rest for garden	1 0 22	25

Further information respecting these lands may be obtained from the Surveyor-General, and respecting the conditions of sale from the Government Agent of the North-Central Province.

By His Excellency's command, EVERARD JM THURN, Colonial Secretary.

No. 1,265, N.C. P.

වර්ෂ 1903 ක්වු ජූලි මස 31 වෙනි දින කොළඹ

මහසෙනෙවරිජ්ජනනායකයන්ගේ කන්දෝරුවේදී.

උතුරුදිව දිසාවේ ආණ්ඩුවේ ඒජන්තලක්නායකයන් විසින් මෙහි පහත සඳහන්වෙන ආණ්ඩුව සහකරු වූ ආණ්ඩුවේ නියෝගවල ප්‍රකාරව වර්ෂ 1903 ක්වු සැප්තැම්බර් මාස 15 වෙනි දිනවූ අගනරුවාද දවල් 12.45 ට අනුරාධපුර කම්මේරියේදී වෙන්දේසිකර විකුණනව යොහොන් මේරුන්කර දෙන්නට යෙදෙනවා ඇත.

උතුරුදිව දිසාවේ අනුරාධපුර පලාතේ නුවරගම්පලාන කොට්ඨාසයේ පිහිටා තිබෙන බිම්කැබලි. සිතියම 2,395. කනදරුකෝරලේ. අයිතිකම කියන්නා:—ආණ්ඩුව.

නො.	ගම.	ඉල්ලීමකාරයා.	අන්දම.	පටික්ගන්ත මහත. ගණන.
				අ. රු. ප. රු.
7451	කම්මුත්තුව	කෙට්ටිකම්මිගේ අරුවාවෙල් පනිකකිතා සහ කපුලා පනිකකිතා	විවිධ සුදුසු කැලේ, මෙම ඉඩම තමව වැවෙන් සහ කම්මන්තැගම වැවෙන්ද අස්වද්දක්ව පුළුවන	4 0 10 10

සටහන යන

අංක.	නම.	ඉල්ලුකාරය.	අන්දම.	මහත. ගණක. අ. රු. ප. රු.
2002	කල්ලාපිත	සිහින්ම 531. කැදුරුකරලේ. සුන්විලුගේ ලොපන්	අඩුක් කැලේ, පොට සත් විවට සුදුසු, ඉතු රු කොළ පත්තම සුදුසු	1 0 22 25

මෙම ඉඩම් ගැන වැඩිදුර කාරණා සර්. එච්. ජයවර්ධන මහතා විසින් සලකා බැලීමට පත්ව ඇත. එහි විෂය කොටස වශයෙන් මෙම ඉඩම් ඉල්ලුම් කරන්නන්ට අදාළව පවතින කාරණා පිළිබඳව දින 15 ක් තුළදී ඉල්ලුම් කරන්නන්ගේ අයුතු ඉල්ලුම්, චෝදනා ඉතිරි කර, මහානගරාධිපතිවරයා විසින් සලකා බැලීමට පත්ව ඇත.

LAND SALES IN THE PROVINCE OF UVA.

No. 634, P. OF U.

Colonial Secretary's Office,
Colombo, July 24, 1903.

ON Wednesday, September 9, 1903, at 1 P.M., the Government Agent for the Province of Uva will put up to auction, at his office in the Kachcheri, the under-mentioned portions of Crown Land, on the terms authorized by Government.

Forty-eight allotments of land situated in the Badulla District of the Province of Uva.

Preliminary plan 1,058. Village - Karagastenna in Dambawinipalata, Udukinda.
Applicant - Muna Oma Lebbe.

Lot.	Name of Land.	Name of Claimant.	Description.	Extent. A. R. P.	Upset Price per Acre. Rs.
3496	Mahatennapatana	Mohammadu Lebbe Omerudeen and Seyado Bawa Lebbe	Patana	9 1 18	10
Preliminary plan 1,036. Village - Rannanguwawa in Kiriwanagama of Kandapalla korale, Wellawaya. Applicants - Mr. De Winton and W. Podisimmo Baas.					
3430	Maranbadda <i>alias</i> Pitigahatenna	Crown	Hilly forest land	27 2 18	20
S 117	Palugabamullewatta	Bibilearawe Ratuhami	Low jungle	2 1 36	10
T 117	Haltotayaya	Banda, late Arachchi	do.	3 0 34	10
Preliminary plan 623. Village - Kuruwegolla in Pattipola korale. Applicant - Nil.					
2096	Kuruwegollapatana	Crown	Patana	9 2 34	10
2397	Do.	do.	do.	11 2 12	10
2100	Do.	do.	Patana and tea	13 3 20	10
Preliminary plan 1,353. Village - Kandatta in Udapalata, Udukinda. Applicant - Nil.					
4840	Alagollegoda	Crown	Patana and scrub	1 0 20	10
4841	Do.	do.	do.	1 1 22	10
4842	Do.	do.	do.	1 0 28	10
Preliminary plan 1,064. Village - Kiwulegedaragama in Wiyaluwa. Applicant - Nil.					
3508	Torapitiyenugegawahena	Crown	Chena	1 1 28	10
Preliminary plan 722. Claimant - Crown. Village. Name of Land.					
T 77	Karagahawela in Wegampattuwa of Wellasa	Jambuwatta	Old garden	3 2 14	10
Preliminary plan 459.					
1636	Hembarawa in Bintenna korale, Bintenna	Bangigamullekumbura	Paddy land	4 0 32	10
1637	Do.	do.	do.	0 2 5	10
1638	Do.	do.	do.	0 1 0	10
Preliminary plan 437.					
1573	Pussellawa in Wellawaya korale	Galgodakumbura	Patana	0 1 7	10
1574	Do.	Wannipura-arawa	do.	0 1 2	10
1575	Do.	Batalawatte-arawa	do.	0 1 37	10
1576	Do.	Kekunagaha-arawa	Paddy	0 2 3	10
1577	Do.	Totapola-arawa	Patana	1 0 36	10
1578	Do.	Aswedduma	do.	0 1 32	10
Preliminary plan 384.					
1283	Huratgamuwa in Wellawaya korale of Wellawaya	Kolongahakumbura	Chena	3 1 32	10
1284	Do.	Pidawilakumbura	do.	2 1 17	10
1286	Do.	Wahaleninde Muttettuwa	do.	3 2 22	10
1287	Do.	Gannilekumbura	do.	1 2 18	10
1289	Do.	Karandagahakumbura	do.	2 2 28	10

නං.	භවි.	ඉඩයම් නම.	අක්ෂර.	පවත්ගත්ත		
				රු. රු. ප.	රු.	
3508	විසඵවේ කිවුලේගෙදරගම	සිතියම 1,064. කොරපිටියේ නුගේනාචා භේක සිතියම 722.	භේක	1	1 28	10
T 77	වෙල්ලස්සේ වෑගත්පත්තුවේ කරගතවෙල	ජමිනිගතවත්ත සිතියම 459.	පරතවත්ත	3	2 14	10
1636	බිත්තාත්තේ බිත්තාත්ත කෝරලේ ගෙඹරව	බිත්තාත්තවෙල්ලකුඹුර	කුඹුර	4	0 32	10
1637	එම	එම	එම	0	2 5	10
1638	එම	එම	එම	0	1 0	10
1573	වෑල්ලවාසකෝරලේ පුස්සල්ලාව	සිතියම 437.				
1574	එම	ගල්ගෙඩකුඹුර	පහන	0	1 7	10
1575	එම	වත්තිපුරුණව	එම	0	1 2	10
1576	එම	බිහලවත්තේගුණව	එම	0	1 37	10
1577	එම	කෑකුණගහණව	කුඹුර	0	2 3	10
1578	එම	කොට්ටොලාණව	පහන	1	0 36	10
		අස්වැද්දුම	එම	0	1 32	10
1283	වෑල්ලවාසේ වෑල්ලවාසකෝරලේ භූරත්තවුම	සිතියම 384.				
1284	එම	කොලොන්නගකුඹුර	භේක	3	1 32	10
1286	එම	පිඩවිලකුඹුර	එම	2	1 17	10
1287	එම	වහලේනන්දේ මුත්තේවුම	එම	3	2 22	10
1289	එම	ගත්තිලේකුඹුර	එම	1	2 18	10
1291	එම	කරදගහකුඹුර	එම	2	2 28	10
1294	එම	ගල්පොතණව	එම	3	1 9	10
1297	එම	බිහලගහකුඹුර	එම	1	1 8	10
1299	එම	මීනගකුඹුර	එම	1	0 30	10
1301	එම	නිකගහකුඹුර	එම	2	1 15	10
1302	එම	වරුකැටියකුඹුර	එම	2	1 10	10
1304	එම	මීනගහකුඹුර	එම	2	1 27	10
1306	එම	දිගකොට්ටකුඹුර	එම	1	3 2	10
		බත්තරගලකුඹුර	එම	2	2 15	10
1281	වෑල්ලවාසේ වෑල්ලවාසකෝරලේ කෙඵල්ල	සිතියම 383.				
597	වෑල්ලවාසකෝරලේ සදික කෙල	දෙමව්වැවේගුණව සිතියම 230.	එම	16	2 0	10
210	උඩුකිඳු උඩපලාන ගැවනේ කුඹුර	සදිකකෙලකැලේ සිතියම 80.	මුකලාන සහ පහන	20	0 12	10
211	එම	මරගහකැල	පහන	1	2 36	10
214	එම	ගල්වත්තේදැල නිදන්ගොඩ සිතියම 63.	එම	5	1 13	10
165	උඩුකිඳු ගම්පලානකෝරලේ වෑගෙදර	ඉඹුල්ගහපහන සිතියම 51.	එම	3	0 20	10
118	විසඵවම්බපලානකෝරලේ කලගහගෙදර	ගැවත්තැලේකැත්ත සිතියම 31.	එම	5	3 9	10
S 3	වෙල්ලස්සේ වෑගත්පත්තුවේ කරගතවෙල	කඵකහකැලේ	මුකලාන	212	0 0	10
T 3	එම	ගලපිට්ටියද්ද	එම	61	0 0	10
U 3	එම	ගලපිට්ටියද්දේගේක	පරත භේක	4	0 36	10
V 3	එම	එම	එම	1	0 20	10
Y 3	එම	ගලපිට්ටියද්ද සිතියම 587.	මුකලාන	81	1 0	10
2429	උඩුකිඳු මෑදපලානකෝරලේ රත්තවම්බ	භූරත්ත	භේක	10	3 25	10
2430	එම	එම	එම	23	3 20	10

අත්කරගතව ලත්පුව රුපියල් 10යි.
මෙම ඉඩම් ගැන වැඩිදුර කාරණා සර්වේගර්ජනරාජකූලගෙන් සහ විකිනීමේ කොන්දේසි මත
උඩුකිඳු ඉඩමේ ඒකකලාපනාත්තේගෙන්ද දුනගත්තව පුළුවන.

ගරුකර උතුම්බත්තවත්තේගේ ආඥාවලට,
එවරුම් ඉම් කරත්,
මහසෙක්කාරිස් මහත.

No. 635, P. OF U.

Colonial Secretary's Office,
Colombo, July 29, 1903.

ON Friday, September 11, 1903, at 1 P.M., the Government Agent for the Province of Uva will put up to auction, at his office in the Kachcheri, the under-mentioned portions of Crown Land, on the terms authorized by Government.

Thirty-four allotments of land situated in the Badulla District of the Province of Uva.
Preliminary plan 1,043. Applicant—Nil.
Claimant—Crown.

Lot.	Village.	Name of Land.	Description.	Extent. A. R. P.
3459	Mahawela in Buttala korale of Buttala	Karabotawekele	Forest	1 1 16
3460	Do.	Karabotawewatta	Abandoned garden, planted about 50 years ago by one Punchirala Aratchi	0 1 17
Preliminary plan 848. Claimant—Crown.				
2953	Mahawelagama in Dehiwinipalata korale of Udukinda	Wandurugommana	Patana	9 3 19
Preliminary plan 841. Claimant—Crown.				
2938	Kinigama in Mahapalata korale of Udukinda	Valitennegoda	Patana	2 3 24
Preliminary plan 829. Claimant—Crown.				
2906	Alupota in Kandukara korale of Buttala	Hulanpolapatana	Patana	1 0 38
2907	Do.	Sohonpolawatta	Garden	0 3 20
2908	Do.	Aralugahapatana	do.	0 1 4
2909	Do.	do.	Patana	0 0 13
Preliminary plan 789. Claimant—Crown.				
2744	Kebellawela in Mahapalata korale of Udukinda	Udulpotapatana	Patana	0 0 30
Preliminary plan 265. Claimant—Crown.				
O 27	Gurupanwela in Palwatta korale of Bintenna	Bambarannawele	Chena	7 2 35
Preliminary plan 535. Claimant - Menika Duraya.				
R 59	Hepola in Wegam pattu of Wellassa	Kotugodahena	Low jungle	5 0 33
Preliminary plan 947. Claimant—Crown.				
3264	Hamapola in Nilgala korale of Wellassa	Bogahakumburewatiya	Chena	1 1 5
3268	Do.	Dimbulgahauhane	Paddy field	0 3 4
Preliminary plan 894. Claimant—Crown.				
3106	Tundawelagama in Wiyaluwa korale of Wiyaluwa	Peelagawamukalana	Forest	1 0 15
Preliminary plan 1,953. Claimant—Crown.				
6286	Pangaragammana in Bintenna korale of Bintenna	Kudawewa Alutpotamukalana	Forest	0 3 18
6287	Do.	do.	do.	3 3 30
6288	Do.	do.	do.	0 1 24
6289	Do.	do.	do.	0 1 0
6290	Do.	do.	do.	1 3 0
6291	Do.	do.	do.	1 2 0
6292	Do.	do.	do.	1 0 9
6293	Do.	do.	do.	0 1 10
6294	Do.	do.	do.	1 0 11
6295	Do.	do.	do.	2 0 18
6296	Do.	do.	do.	1 2 31
6297	Do.	do.	do.	0 1 19
Preliminary plan 2,310. Claimant—Crown. Applicant—E. H. Edwards, Esq.				
7455	Arawkumbura in Pattipola korale of Yatikinda	Kitulbeddekele	Patana and jungle	55 1 20
Preliminary plan 2,964. Claimant—Crown.				
8808	Bakmilanda in Oyapalata korale of Wiyaluwa	—	Forest	216 1 0
8809	Do.	—	Patana	96 3 0
Preliminary plan 1,060.				
3500	Lunapottawelagama in Udapalata of Udukinda	Wattagodapatana	Patana	2 0 26
Applicants—Nipuna, Badderala, and Dingirimalaya. Claimant—Crown.				
3502	Lunupottawelagama in Udapalata of Udukinda	Welimitiyawepatana	Patana	3 1 16
Preliminary plan 3,143. Claimant—Crown.				
9002	Udapanguwa in Pattipola korale of Yatikinda	Lunugalatalawa	Patana and forest land	33 2 27

Lot.	Village	Name of Land.	Description.	Extent. A. R. P.
9111	Talakumbura in Wiyaluwa korale of Wiyaluwa	Preliminary plan 3,224. Claimant—Crown. Millagahahena	Coffee	1 1 25
9170	Bopitiya in Wiyaluwa korale of Wiyaluwa	Preliminary plan 3,249. Claimant—Crown. Polkotuwawatta	Plantains and vegetables	1 1 17

Upset price,—Rs. 10 per acre.

Further information regarding these lands may be obtained from the Surveyor-General, and regarding the conditions of sale from the Government Agent, Province of Uva.

By His Excellency's command,
EVERARD IM THURN,
Colonial Secretary.

No. 635, P. OF U.

වර්ෂ 1903 ජූලි මස 29 වෙනි දින කොළඹ
මහජනාධිපතිවරයාගේ අණවිටිමිනි.

ඉහත විස්තර කර ඇති භූමි ප්‍රකාරයට වර්ෂ 1903 ජූලි මස 11 වෙනි දින මුද්‍රා තබා ඇති භූමි ප්‍රකාරයට වෙනස් වීමට හේතු වන බවට තීරණය වී ඇත.

ඉහත විස්තර කර ඇති භූමි ප්‍රකාරයට වර්ෂ 1903 ජූලි මස 29 වෙනි දින කොළඹ මහජනාධිපතිවරයාගේ අණවිටිමිනි.

කො.	ගම.	භූමි ප්‍රකාරය.	අයදුම්.	මහජ.
3459	වුත්තලංකෝරලේ මහවෙල	කැවුම් වැවකැලේ	මුහුදු	1 1 16
3460	එම	එම වත්ත	අවුරුදු 50 වසරක ඉස්සර පුංචිල කිසිකම කෙසෙකුළු සිත්වම හලද පාළුවන්ක	0 1 17
2953	උඩුකිඳු දෙහිවිනිපලානකෝරලේ මහවෙල	වදුරුගොමමන සිතියම 841.	පහන	9 3 19
2938	උඩුකිඳු මහපලානකෝරලේ කිනියම	වැලිකැත්තේගොඩ සිතියම 829.	එම	2 3 24
2906	වුත්තලංකෝරලේ අලුපොක	හුලක්පොලපහන	එම	1 0 38
2907	එම	කෝකොත්පොලවත්ත	එම	0 3 20
2908	එම	අරච්ඡනපහන	එම	0 1 4
2909	එම	එම	පහන	0 0 13
2744	උඩුකිඳු මහපලානකෝරලේ කැවුම්වෙල	උඩුකිඳුපොකපහන සිතියම 265.	කුඹුරු	0 0 30
O 27	බිත්තැන්නේ පල්ලවත්තකෝරලේ ගුරුපත්වෙල	බිහිරක්කේවෙල	හේන	7 2 35
R 59	වෙල්ලස්සේ වැගන්වත්තුවෙල ගැටොල	අසිනකම කිසිකම—වැනිකාදුරා.	සිහින්කැලේ	5 0 33
3264	වෙල්ලස්සේ නිල්වලකෝරලේ ගාමාපොල	කොළොන්නාමිපහන	සිහින්කැලේ	1 1 5
3268	එම	බෝගහකුඹුරුවැව් දිවුල්ගහලකෝරලේ සිතියම 894.	කුඹුරු	0 3 4
3106	විහරවෙල විහරවෙලකෝරලේ තුන්වැවෙලගම	පිල්ලකොටු මුහුදු සිතියම 1,953.	මුහුදු	1 0 15
6286	බිත්තැන්නේ බිත්තැන්න කෝරලේ පහ රැමමන	කුඩාවැවේ අළුපොක මුහුදු	මුහුදු	0 3 18
6287	එම	එම	එම	3 3 30
6288	එම	එම	එම	0 1 24
6289	එම	එම	එම	0 1 0
6290	එම	එම	එම	1 3 0
6291	එම	එම	එම	1 2 0
6292	එම	එම	එම	1 0 9
6293	එම	එම	එම	0 1 10
6294	එම	එම	එම	1 0 11
6295	එම	එම	එම	2 0 18
6296	එම	එම	එම	1 2 31
6297	එම	එම	එම	0 1 19
7455	බිත්තැන්නේ බිත්තැන්න කෝරලේ පහ රැමමන	අලුපොකපහන සිතියම 2,310. අලුපොකපහන—අ. එම්. ඇබ්බාසිඩ් උත්තරයේ.	පහන සහ කැලේ	55 1 20

නො.	නම.	ඉඩම් නම.	අක්ෂර.	භගය.
		සිතියම 2,964.		අ. රු. ප.
8808	විසඵව මහලොහකෝරළේ			
	බිකිලුන්ද	—	මුහලාන	216 1 0
8809	එම	—	පහන	96 3 0
		සිතියම 1,060.		
3500	ලුකිඳු ලඹලොහ එහුපොත්			
	කාළල	වවගොඩපහන	එම	2 0 26
		සිතියම 1,060. ඉල්ලීමකාරයා:—ජපුසා, බද්දෙරුල සහ සිව්තිරමලයා.		
3502	ලුකිඳු ලඹලොහ එහුපොත්			
	කාළල	වැලිපිටියාචේපහන	පහන	3 1 16
		සිතියම 3,148. අයිතිකම් කිරිත්තා:—පුණ්ඩුව.		
9002	සවිඳි පවිච්චොලකෝරළේ			
	ලඹපත්තුව	එහුහලනලාව	පහන පහ මුහලාන	33 2 27
		සිතියම 3,224.		
9111	විසඵව විසඵකෝරළේ			
	සලාකුමුර	මිල්ලහහඟේන	කෝපි	1 1 25
		සිතියම 3,249.		
9170	විසඵව විසඵකෝරළේ			
	බෝපිටිය	පොල්කොටුවේවත්ත	කෙසෙල් සහ එලවළු	1 1 17

අක්කරකඩ ලක්ෂුව රුපියල් 10.
 මෙම ඉඩම් ගැණ වැඩිදුර කාරණා සර්වේචර්ජනල්තැනගෙත් සහ විකිනීමේ කොන්දේසි ගැණ
 ලාභ ආණ්ඩුවේ ඒජන්තලක්ෂණයන්ගෙන්ද දැනගන්නට පුළුවන.
 ගරුකර ලකුමානවත්තන්ගේ ආඥාවලෙස,
 එවර්ඩ් ඉම් හර්ස්,
 භෞසකුක-රිස් වමන.

No. 636, P. OF U. Colonial Secretary's Office,
 Colombo, July 29, 1903.

ON Monday, September 14, 1903, at 1 P.M., the Government Agent for the Province of Uva will put up at auction,
 at his office in the Kachcheri, the under-mentioned portions of Crown Land, on the terms authorized by
 Government.

Thirty allotments of land situated in the Badulla District of the Province of Uva.
 Preliminary plan 416. Village—Kurugama in Wellawaya korale of Wellawaya.

Lot.	Name of Land.	Name of Claimant.	Description.	Extent.
				A. R. P.
I 50	Moragahatenna	Mrs. Jackson	Patana	2 1 17
1401	Meda-arawa	Crown	do.	1 1 24
1402	Deiyannearawa	do.	Chena	1 0 0
1403	Bulatwattearawa	do.	do.	1 0 23
1404	Girawagearawa	do.	do.	0 0 28
1405	Lindemulla	do.	do.	0 0 18
1409	Kandearawa	do.	Patana	0 1 36
1410	Weraketiya-arawa	do.	do.	0 2 12
J 50	Illuktennakumbura	Mamune Tambi	Paddy	1 2 15
1413	Kandetta	Crown	Patana	0 2 22
1415	Batalawattearawa	do.	do.	0 3 18
1416	Gamaralagearawa	do.	do.	1 1 28
2888	Preliminary plan 826. Village—Ketakela in Soranatota korale of Wiyaluwa. Webaddapatana	Crown	Patana	82 1 20
9342	Preliminary plan 3,350. Village—Metigahatenna in Oyapalata korale of Wiyaluwa. —	Crown	Forest	1 2 26
9740	Preliminary plan 3,513. Village—Digalle Udagama in Bogoda korale of Yatikinda. Udakanattepahaliya	Crown	Paddy	1 0 38
A 137	Preliminary plan 1,700. Village—Namunukula in Rilpola korale of Yatikinda. Spring Valley	Spring Valley Coffee Company	Forest	3 0 17
521	Preliminary plan 186. Village—Rukattana in Kandapalla korale of Wellawaya. Wiharahela	Crown	Patana	3 1 36
1548	Preliminary plan 430. Village—Kurugama in Wellawaya korale of Wellawaya. Dambagaswiridiya	Crown	Paddy	3 1 10
1551	Preliminary plan 432. Village—Kurugama in Wellawaya korale of Wellawaya. Ambagahawelakumbura	Crown	Paddy	1 0 24
1552	Do.	do.	do.	1 3 10
2591	Preliminary plan 745. Village—Mahawelagama in Dehiwinipalata korale of Udukinda. Kahambilyatta	Crown	Deniya	0 1 17
2594	Tithimbilivattekanduredeniya	do.	do.	0 0 14
2596	Gamakapalla	do.	Patana	0 1 8
2598	Tithimbilivattedeniya	do.	Deniya	0 0 9
2599	Do.	do.	do.	0 0 38
2603	Gamakapalledeniya	do.	do.	0 0 30
2605	Gamakapalla	do.	Forest	0 1 2

නො.	නම.	ඉඩම් නම.	අක්ෂර.	මහත. අ. රු. ප.
3153	බිත්තෑන්ත පහරගමුව වසමමැදුණ	සිනිසම 915. කාමරන්ගනමුලුණේන සිනිසම 436.	පහ	5 3 27
1568	වැල්ලවායේ වැල්ලවාය කෝ රලේ පුස්සල්ලාව	පුස්සල්ලාව සිනිසම 971.	පහ	0 0 34
3330	බිත්තෑන්ත බිත්තෑන්ත කෝරලේ සිගඹුලාච්චන	වේරපොකුණේ බැද්දේදේන හේන		3 1 20

අක්කරකට ලක්ෂුව රු. 10යි.

දෙම ඉඩම් ගැණ වැඩිදුර කාරණා සර්වේච්ඡර්චනලේඛනාත්සේනෙන් සහ විකිනීමේ කොන්දේසි ගැණ
ලා) ආණ්ඩුවේ ඒජන්තලේඛනාත්සේනෙන්ද දැනගන්නට දුරුවන.

ගරුකර උතුමානත්සේනේ ආණ්ඩුලෙස,
එවරුන් ඉම් තරුන්,
මහසෙනෙකාරීස් වම්හ.

No. 637, P. OF U.

Colonial Secretary's Office,
Colombo, August 1, 1903.

ON Tuesday, September 22, 1903, at 1 P.M., the Government Agent for the Province of Uva will up to auction, at his office in the Kachcheri, for default of payment of balance bid due, the under-mentioned portions of Crown Land, on the terms authorized by Government.

Twelve allotments of land situated in the Badulla District of the Province of Uva.
Preliminary plan 941. Village—Itanawattemegoda in Wegam pattu of Wellassa.

Lot.	Name of Land.	Name of Purchaser.	Description.	Extent. A. R. P.
3238	Polgaha-arawa	B. Kiri Banda	Paddy field	0 2 30
3269	Bakinigalla	M. Naindiya	Paddy field	2 0 28
U 100	Madura-oyawatta	V. A. R. Arumogan	Garden	1 1 15
3043	Danduwantalawa	K. Karuppan	Jungle	0 2 27
3044	Do.	do.	Garden	0 0 22
3047	Do.	V. A. R. Arumogan	Open land	0 0 37
3048	Do.	A. Ramasami	Jungle	0 1 7
3049	Do.	do.	Garden	0 1 19
3050	Do.	do.	Chena	0 2 20
823	Panulandeyayehena	Ihanishami	Chena	8 2 22
1631	Kandearawekumbura	D. J. Appuhami	Paddy field	1 3 38
9371	Kawadabogahapatana	Sena Abdul Cader	Coffee	3 1 13

Upset price,— Rs. 10 per acre.

Further information regarding these lands may be obtained from the Surveyor-General, and regarding conditions of sale from the Government Agent, Province of Uva.

By His Excellency's command,
EVERARD IM THURN,
Colonial Secretary.

No. 637, P. OF U.

වම් 1903 ක්වු අංක 637 මස 1 වෙනි දින කොළඹ
මහසෙනෙකාරීස්ලේඛනාත්සේනේ කන්තෝරුවේදින.

ලා) දින 22 වන දින බලපැවැත්වීමේදී ඉදිරිපත් කළ බලකොටු 12 ක් වන ඉඩම් වෙන්
දීමේදී ඉල්ලා අරගත් ගනගනන් ඉතුරු මුදල් නොගෙවූ නිසා ආණ්ඩුවේ නියෝගවල ප්‍රකාරයට
වම් 1903 ක්වු සැලැස්ම මස 22 වෙනි දින වූ අගනරුවාද පස්වරු 1 ව බදුළු කවිවේරියේදී වෙන්දේසිකර විකු
ණනට සූදානම් වූහ.

ලා) දින 22 වන දින බලපැවැත්වීමේදී කොළඹ සේසත් පිහිටා තිබෙන බිම්කැබලි 123.
සිනිසම 941. ගම—වෙල්ලස්සේ වැගන්පත්තුවේ මැණොඩ රේනවත්ත.

නො.	ඉඩම් නම.	අයිතිකරු නිකුත්තා.	අක්ෂර.	මහත. අ. රු. ප.
3238	පොල්ගහඅරුව	බී. කීරිබත්තා	කුඹුර	0 2 30
3269	බිකිනිගල්ල	ගම—වෙල්ලස්සේ නිල්ගලකෝරලේ ඇම්. හසිසන්ති	කුඹුර	2 0 28
U 100	දුරුමාච්චන	ගම—වෙල්ලස්සේ වැගන්පත්තුවේ වී. ඒ. ආර්. ආරුපොගම්	කහවැට්ටොල්ල වත්ත	1 1 15

නො.	ඉඩමේ නම.	අයිතිකම් කියවනා	අත්දම.	ඉහත. අ. රු. ප.
		සිතියම 877.		
3043	දඹුමන්තලාව	කේ. කරුප්පත්	කැලේ	0 2 27
3044	එම	එම	වත්ත	0 0 22
3047	එම	වී. ඒ. ආර්. ආරාමෝනම්	පිටපිටිය	0 0 37
3048	එම	ඒ. රුවන්සාමි	කැලේ	0 1 7
3049	එම	එම	වත්ත	0 1 19
3050	එම	එම	ලේත	0 2 20
	සිතියම 285.	ගම—බුන්තලා වැදිරවිකෝරලේ මක්කනපිටිය.		
823	පත්තලදේ	ප්‍රමාණික මි	කේත	8 2 22
	සිතියම 457.	ගම—උඩුකිඳු මහලොකකෝරලේ ගඳකලේ.		
1631	කන්දේඅරුමකුඹුර	ඩී. ජේ. අප්පහාමි	කඹුර	1 3 38
	සිතියම 3,370.	ගම—උ. කිඳු දඹවිතිපලාන කරගස්තැන්න.		
9371	තවුඩුබෝගහපහන	අමුදුල්කාදර්	කෝපිත	3 1 13
	අක්කරගතව ලත්සුව රුපියල් 10යි.			

මෙම ඉඩම් ගැණ වැඩිදුර කාරණා සර්වේශර්ථකරුන්ගේ සහ විකිනීමේ කොන්දේසි මත ආණ්ඩුවේ ඒජන්තලත්තාන්සේගෙන්ද දැනගන්නට පුළුවන.

ගරුකර උතුමානවතන්සේගේ ආඥාවලස,
එවරුර්ඞි ඉම් තරුන්,
මහසෙක්‍රයාර්ථ වම්.

No. 638, P. OF U. Colonial Secretary's Office, Colombo, July 31, 1903.

ON Tuesday, September 22, 1903, at 1 P.M., the Government Agent for the Province of Uva will put up to auction, at his office in the Kacheheri, the under-mentioned portions of Crown Land, on the terms authorized by Government.

Two allotments of land situated in the Yatikinda division of the Badulla District of the Province of Uva. Preliminary plan 324. Claimant—Crown. Applicant—Mr. John Rettie.

Lot.	Village.	Name of Land.	Description.	Extent. A. R. P.
1019	Nawela in Kumbalwela korale of Yatikinda	Hindagalapatana	Patana and forest	9 3 24
		Preliminary plan 2,903. Applicant—Mr. C. Esdaile.		
8747½	Kottalabadda in Pattipola korale of Yatikinda	Amandowepatana	Patana and forest	6 0 7

Upset price,—Rs. 10 per acre.

- N.B.—In addition to the usual conditions of sale the purchaser will be required—
- (a) To keep the area sold under timber, whether by leaving the trees already existing or by clearing and replanting.
 - (b) To allow any officer duly empowered by the Government Agent to inspect the land and insist on the trees being kept sufficiently close to each other to form a complete leaf canopy.

Further information regarding these lands may be obtained from the Surveyor-General, Colombo, and regarding conditions of sale from the Government Agent, Province of Uva.

By His Excellency's command,
EVERARD IM THURN,
Colonial Secretary.

No. 638, P. OF U. මහ 1903 ක්‍රි. පූ. ජූ. 31 වැනි දින මහලස මහසෙක්‍රයාර්ථලත්තාන්සේගේ කන්දෝරුවේදී.

ඉඩම් දෙකකට ආණ්ඩුවේ ඒජන්තලත්තාන්සේ විසින් මෙහි පහත සඳහන්වේන ආණ්ඩුව සන්තක ඉඩම් ආණ්ඩුවේ නිලධාරීන්ගේ ප්‍රකාරයට මහ 1903 ක්‍රි. පූ. ජූ. 22 වැනි දින මහ 22 වැනි දින මහලස මහලස 10 බදුල්ලේ සම්මුඛයේදී වෙන්දේසිකර විකුණනට තෙදෙනවා ඇත.

උඩ දිසාවේ පවතින කොට්ඨාසයේ පිහිටා තිබෙන විමකැබෙලි 2ක්.

නො.	ගම.	අයිතිකම් කියවනා—ආණ්ඩුව.	ඉඩමේ නම.	අත්දම.	ඉ. රු. ප.
1019	ගවිකිඳු කඹුල්වෙලකෝරලේ නාවෙල	කේ. කරුප්පත්	කේ. කරුප්පත්	පහත සහ කැලේ	9 3 24
		සිතියම 2,903.	ඉල්ලුම්කාරයා—ඩී. ඇස්බේල්ලත්තාගේ.		
8747½	ගවිකිඳු පවිලිපොලකෝරලේ කොට්ටල්වැද්ද	අමුදුල්කාදර්	අමුදුල්කාදර්	පහත සහ කැලේ	6 0 7

අක්කරගතව ලත්සුව රුපියල් 10යි.

ඉඩම් ගැනුම්කාරයා විසින් විකිනීමේ කොන්දේසි කැරෙන්නට මෙහි සඳහන් කාරණා පිළිපදින්නට ඕනෑම.

(a) විකුණන ලද ඉඩමේ දැනට තිබෙන වැඩි ගස් තිබෙන තට හැරීමෙන් පෙර ඒවා එළිකර නැවත ගස් කිරීමෙන් කෝ ඉඩමෙහි ගස් තිබෙන තට ඕනෑම.

(b) ආණ්ඩුවේ ඒජන්තලත්තාන්සේගෙන් බලපලත් මුලාදානියකට ඉඩම සෝදිසිකර බලා එම ඉඩමට සම්පූර්ණයෙන් සෙවන වැටීම පිණිස සැලසෙන තරම් එකකට එකක් කිරීමට ගස් තිබෙන තට ඕනෑම කිසි බලකාර කීවට ඉඩදෙන තට ඕනෑම.

මෙම ඉඩම් ගැණ වැඩිදුර කාරණා සර්වේශර්ථකරුන්ගේ සහ විකිනීමේ කොන්දේසි මත ආණ්ඩුවේ ඒජන්තලත්තාන්සේගෙන්ද දැනගන්නට පුළුවන.

ගරුකර උතුමානවතන්සේගේ ආඥාවලස,
එවරුර්ඞි ඉම් තරුන්,
මහසෙක්‍රයාර්ථ වම්.

No. 639 P. OF U.

Colonial Secretary's Office,
Colombo, August 3, 1903.

ON Thursday, September 24, 1903, at 1 P.M., the Government Agent for the Province of Uva will put up to auction, at his office in the Kachcheri, the under-mentioned portions of Crown Land, on the terms authorized by Government.

Fourteen allotments of land situated in the Udukinda division of the Badulla District of the Province of Uva. Preliminary plan 2,765.—For general sale. Village—Haputale in Mahapalata of Udukinda.

Lot.	Name of Land.	Name of Claimant.	Description.	Extent.		Upset Price per Acre.
				A. R. P.	Rs.	
8572	Panketiya	Crown	Patana	6	3 33	10
8578	Amunadowepatana	do.	do.	5	0 0	10
8582	Kadawatakandepatana	do.	do.	1	3 25	10
Preliminary plan 620. Village—Haputale in Mahapalata of Udukinda. Applicant—Nil.						
2071	Kadawatapatana	Crown	Patana	0	2 9-75	10
2072	Do.	do.	do.	0	2 20	10
2073	Do.	do.	do.	0	2 26	10
2076	Do.	do.	do.	0	2 37-75	10
2077	Do.	do.	do.	0	3 7-75	10
2078	Do.	do.	do.	1	1 3	10
2079	Do.	do.	do.	1	1 15	10
Preliminary plan 742. Village—Mahawelagama in Dehiwinipalata of Udukinda. Applicant—Mr. John Rettie.						
2574	Wanduragammanahinna	Crown	Patana	40	2 36	10
Preliminary plan 698. Village—Kahagolla in Mahapalata of Udukinda. Applicant—Nil.						
2443	Ampitigodapatana	Crown	Patana	8	3 8	10
Preliminary plan 500. Village—Hinnarangolla in Dambewinipalata of Udukinda. Applicant—Nil.						
1752	Hapugahaeleaswedduma	Crown	Old paddy land	0	2 7	10
1754	Bokkearawepatana	do.	Patana	0	3 11	10

Further information regarding these lands may be obtained from the Surveyor-General, and regarding conditions of sale from the Government Agent, Province of Uva.

By His Excellency's command,
EVERARD IM THURN,
Colonial Secretary.

No. 639, P. OF U.

වම් 1903 ක්‍රි. අගෝස්තු මස 3 වෙනි දින කොළඹ
මහසෙනෙවිවරයාගේ කාර්යාලයේදී.

උතුරු දිසාවේ ආණ්ඩුවේ ඒජන්තවරයාගේ විසින් ලේඛිත පහත සඳහන්වන ආණ්ඩුව සහකාර ඉඩම් ආණ්ඩුවේ නියෝගවලට ප්‍රකාරයට වම් 1903 ක්‍රි. සැප්තැම්බර් මස 24 වෙනි දින බ්‍රිතාන්‍ය රජයේ පස්වරු 10 බදුල්ලේ කවිවෙරියේදී වෙන්දේසිකර විකුණනු ලබන බදු දෙපොළා ඇත.

උතුරු දිසාවේ බදු පලයේ උඩුකිඳු කොට්ඨාසයේ පිහිටි නිවහන බිම්කැබලි 14යි.
සිතියම 2,765. අයිතියම සහකාර—ආණ්ඩුව.
පොදු විකිණීමට. මෙම ඉඩමවලට ඉල්ලුම්කාරයෙක් නැත.

කො.	මම.	ඉඩමේ නම.	අන්දම.	පටිපාටි		
				මහත.	කහත.	
8572	උඩුකිඳු මහපලාතකාර	පස්කැට්ට	පහත	6	3 33 10	
8578	එම	අමුතදොව පහත	එම	5	0 0 10	
8582	එම	කවුකකන්ද පහත	එම	1	3 25 10	
සිතියම 620. අයිතියම කිසිදු නිවහන—ආණ්ඩුව.						
2071	එම	කවුක පහත	පහත	0	2 9-75 10	
2072	එම	එම	එම	0	2 20 10	
2073	එම	එම	එම	0	2 26 10	
2076	එම	එම	එම	0	2 37-75 10	
2077	එම	එම	එම	0	3 7-75 10	
2078	එම	එම	එම	1	1 3 10	
2079	එම	එම	එම	1	1 15 10	
සිතියම 742. ඉල්ලුම්කාරය—ජෝන් රැට්ටන්ගේ.						
2574	උඩුකිඳු දෙහිවිහිපලාත	වදුරුගමනහිස	පහත	40	2 36 10	
මහවෙලගම සිතියම 698.						
2443	උඩුකිඳු මහපලාත කහ	අම්පිවිහොඩිපහත	එම	8	3 8 10	
කොළල සිතියම 500.						
1752	උඩුකිඳු දෙහිවිහිපලාත	හපුගහආල්ලේඅස්වැද්දම	පරන කුඹුර	0	2 7 10	
1754	එම	බොක්කේඅරුවපහත	පහත	0	3 11 10	

මෙම ඉඩම් ගැණ වැඩිදුර කාරණා අර්ථවේර්ජනරාජකෘතයෙන්, විකිණීමේ කොන්දේසි ගැන උතුරු දිසාවේ ආණ්ඩුවේ ඒජන්තවරයාගේ කාර්යාලයේ දැන ගන්නට පුළුවන.

ගරුකර උතුරු දිසාවේ ආණ්ඩුවේ,
එවරුහ ඉම් හර්ස්,
මහසෙනෙවිවරයාගේ මමක.

No. 640, P. OF U.

Colonial Secretary's Office,
Colombo, August 4, 1903.

ON Thursday, September 24, 1903, at 1 P.M., the Government Agent for the Province of Uva will put up for sale or settlement, at his office in the Kachcheri, the under-mentioned portions of Crown Land, on the terms authorized by Government.

Nine allotments of land situated in the Badulla District of the Province of Uva.

Preliminary plan 1,114. Applicant—Mudunita Alutgedara Appuhami.
Claimant—Ketagodakammale Wijendera Naide.

Lot.	Village.	Name of Land.	Description.	Upset Price	
				Extent. A. R. P.	per Acre. Rs.
3658	Ketagodagama in Yatipalata korale, Udukinda	Galaboda-arawa	Paddy field	0 0 38	15
Preliminary plan 1,115. Applicant—Iluklandegedara Suanda. Claimant—Iluklandegedara Suanda.					
3659	Udawadiya in Kumbalwela korale of Yatikinda	Karandagaha-arawa	Paddy field	0 1 25	30
Applicant—Gedarakumbura Aruma. Claimant—Gedarakumburegedara Aruma.					
3660	Udawadiya in Kumbalwela korale of Yatikinda	Dehialarawa	Paddy field	0 2 12	30
Applicant—Galketiyegedara Rankonda. Claimant—Iluklandegedara Rankonda.					
3661	Udawadiya in Kumbalwela korale of Yatikinda	Himbiliagahamulla	Paddy field	0 1 7	30
3662	Do.	do.	chena, appurtenance of paddy lands	0 0 9	10
Preliminary plan 119. Applicant—Bakinigolla Kammale Huduhami. Claimant—Bogodakorale Dikwelle Bakinigollekammale Huduhami.					
333 1/2	Watugedaragama in Bogoda korale, Yatikinda	Mapakottepatana	Chena and patana	2 0 20	10
Preliminary plan 1,082. Applicant—Punchiappuhami. Claimant—Crown.					
3560	Elawelagama in Bintenna Korale of Bintenna	Welapahalakumbura	Paddy land	1 1 22	10
3561	Do.	do.	Forest	2 1 0	10
3563	Do.	do.	Paddy land	1 0 10	10

Further information regarding these lands may be obtained from the Surveyor-General, and regarding conditions of sale from the Government Agent, Province of Uva.

By His Excellency's command,
EVERARD IM THURN,
Colonial Secretary.

No. 640, P. OF U.

විෂි 1903 ක්වූ අයෝජන මස 4 වෙනි කොළඹ මහසෙනසුරාජ්‍යාණන්ගේ කන්තෝරුවේදී.

ලංකාවේ ආණ්ඩුවේ ඒජන්තවරයාගේ විසින් මෙහි පහත සඳහන්වන ආණ්ඩුව සත්කම ඉඩම් ආණ්ඩුවේ සිසිලියානු ප්‍රධානියා විසින් 1903 ක්වූ සැප්තැම්බර් මස 24 වෙනි දින වූ බ්‍රහස්පතින්දා පස්වරු 10 බදුම් කමිටුවේ දේශීය වෙන්දේසිකර විකුණනු ලැබූ ඉඩම් වේ.

ලංකාවේ බදුම් පලාතේ කොට්ඨාසයේ පිහිටා තිබෙන විමකුවෙලි 9යි.

සිසිලියානු 1,114. ගම—ලුණිකුල ගවපලාතකෝරලේ කැටගොඩගම.
ඉල්ලුම්කාරයා—මුදුන්පිට අවුත්තේදර අප්පුහාමි.

නො.	ඉඩමේ නම.	අයිතියාගේ නම.	අන්දම.	පටන්ගන්න	
				මහක. අ. ර. ප.	ගණන. රු.
3658	ගලබොඩඅතව	කැටගොඩගම ඉල්ලුම්කරු විසින් අයිතියක් ඇති කුඹුර	කුඹුර	0 0 38	15
සිසිලියානු 1,115. ගම—ගවපලාතකෝරලේ ලුණිකුල.					
3659	කරදගහඅතව	ඉල්ලුම්කරු—ඉල්ලුම්කරුගේ ගෙදර පුවද.	කුඹුර	0 1 25	30
3660	දෙහඅල්අතව	ඉල්ලුම්කරු—ගෙදර කුඹුරේ අරුමා	කුඹුර	0 2 12	30
3661	හිමිලියගහමුල්ල	ගෙදර කුඹුරේ ගෙදර අරුමා	කුඹුර	0 1 7	30
3662	එම	ඉල්ලුම්කරු—ගවපලාතකෝරලේ රත්කොන්ද.	එම කුඹුරට අයිතියක් ඇති	0 0 9	10
සිසිලියානු 119. ගම—කටුකුල බෝගොඩකෝරලේ වතුගෙදරගම.					
333 1/2	මාපාකෝට්ටේපතන	ඉල්ලුම්කරු—බකිනිගොල්ලේ කමිටුවේ හුදුකම.	ඉඩම්	2 0 20	10
බෝගොඩකෝරලේ දිකවැල්ලේ බකිනි ගොල්ලේ කමිටුවේ හුදුකම.					
සිසිලියානු 1,082. ගම—බිත්තරුන්ගේ බිත්තරුන්ගේ කෝරලේ ඇල්ලේවලගම					
5560	වෙලපහලකුඹුර	ආණ්ඩුව	කුඹුර	1 1 22	10
3561	එම	එම	මුකලාන	2 1 0	10
3563	මම	එම	කුඹුර	1 0 10	10

මෙම ඉඩම් ගැන වැඩිදුර කාරුණික සර්වේච්ඡර්කරණයක් සහ විකිණීමේ කොන්දේසි ගැන ලංකා ආණ්ඩුවේ ඒජන්තවරයාගේ දැනගන්නට පුළුවන.

ගරුකර ලකුණක්වන සේ ආඥාවලස,
එවරුහි ඉම් කරන්,
මහසෙනසුරාජ්‍ය විමක.

LAND SALES IN THE PROVINCE OF SABARAGAMUWA

Lease of Crown Plumbago Land Gorokgahahena at Masimbula.

NOTICE is hereby given that at 2 P.M. on Tuesday, September 15, 1903, the Government Agent of the Province of Sabaragamuwa will sell by public auction, at the Ratnapura Kachcheri, the lease of the right to dig plumbago for five years in the following Crown land in Atakalan korale near Rakwana.

2. The person whose bid is accepted by the Government Agent, subject to the approval of and confirmation by Government, will be required to pay one-tenth of the amount at once in cash.

3. Within thirty days after communication of the approval of Government, the person whose bid is accepted shall pay three years' rent to the Government Agent at Ratnapura Kachcheri and enter into a bond for the fulfilment of the conditions on which the bid is accepted, and for the payment of the amount in due dates.

The lessee shall submit monthly accounts to the Government Agent, and shall pay to Government a royalty of 10 per cent. on all plumbago of Rs. 300 a ton and upwards in value, and a royalty of 5 per cent. on all plumbago below Rs. 300 a ton in value, and in the case of other minerals not exceeding 20 per cent. of the value thereof.

Provided that the lessee shall not pay both royalty and rent for plumbago in respect of the lease, but only such one of them as may be the greater amount.

Upset price for rent, Rs. 100 per acre per annum.

Further information can be obtained from the Government Agent at Ratnapura.

List of Lands.

Preliminary Plan 890.

Table with 3 columns: Lot, Name of Land, Extent (A. R. P.). Rows include 2498 Gorokgahahena, 2498 1/2 Do., and 2499 Do.

Ratnapura Kachcheri, G. SEXTON, Government Agent, July 23, 1903.

මස්ඉඩුලේ පිහිටා තිබෙන ගොරොක්ගහගේන නමැති මිනිරන්ගේගේ බද්ද.

අවබලක් කෝරළේ රක්වානට කිවු මස්ඉඩුල සහ ගම් පිහිටා තිබෙන මෙහි පහත සඳහන් වන රජයානක ඉඩම් වලට අවුරුදු පහක් ඇතුළත මිනිරන් කාරගැනීමේ බලය සමගම පලාගේ ආණ්ඩුමේ ඒජන්තවරයාගේ විසින් වම් 1903 ක්වු සැප්තැම්බර් මස 15 වැනි අතරවැද පස්වරු 2 ක් කහිසමට ප්‍රසිධි වෙනදෙසින් පකුරනවා ඇත.

2. ආණ්ඩුව විසින් සවිකිරීමට සටන්ව ඒජන්තවරයාගේ විසින් බාරගන්ට යෙදෙන ඉල්ලීමේ මුදලින් දහ ගස් කොටසක් අන්පිට ගෙවන්ට මිනැත.

3. ඉල්ලීම ආණ්ඩුව විසින් සවිකරල බව දකුම්දුන් දවස් නිකක් ඇතුළතදී ආණ්ඩුවේ බදුදුල් ගෙවමින් බද්දේ කොන්දෙසි පිලිපැදීම සඳහා සහ හිසි දිනවලට මුදල් ගෙවීම ආදිය ගැනක් මිස්සුවකට බැඳෙන්නට මිනැත.

4. වැඩිදුර කාරණා රත්තපුරේ ආණ්ඩුවේ මහ ඒජන්තවරයාගේ ගෙන් දැනගන්ට පුවුවක.

5. බදුගැනුම්කාරයා විසින් මාසපතා ආණ්ඩුවේ ඒජන්තවරයාගේ වෙත ගනන් එවන්ට මිනැවන් ඇර වොන් එකක් රුපියල් 300 ට සහ ඊට වැඩිගනන් එවන මිනිරන්වලට සිංගේ දකස් බැහින්ද, රුපියල් 200 ට අඩුගනන් එවන මිනිරන්වලට සිංගේ පහ බැහින්ද, වෙනත් ලෝක වර්ගවලට සිංගේ වස්සට වැඩි ගනන වන ගනකක්ද ආණ්ඩුවේ කොටස කැපීමට බැඳෙන්නට මිනැත.

බදු ගැනුම්කාරයා විසින් බදු මුදල සහ ආණ්ඩුවේ ගොට සහ දෙකක් ගෙවන්ට මිනැත. ගෙවන්ට මිනැකරන් ගේ ඒදෙකෙන් ගනන වැඩිවෙන එකකට පෑනස.

ලන්සුව අක්කරයකට අවුරුද්දට රුපියල් පියසයි.

ඉඩම ලැයිස්තුව.

ජලාන කඩදැසිස 890.

Table with 3 columns: කට්ටිය, ඉඩමේ නම, බිම්ගරම. Rows include 2498 ගොරොක්ගහගේන, 2498 1/2 එම, and 2499 එම.

ජී. සැක්සටන්, ආණ්ඩුවේ ඒජන්තවරයා.

වම් 1903 ක්වු ජූලි මස 23 වැනි දින රත්තපුරේ කළුමැදියේදී.

Gemming Lease of Watawaladuwa and Ganga-addarahena at Niriella.

NOTICE is hereby given that the lease of the right to search for gems for three years in the following Crown land and the portion of the river, situate at Niriella in the Palle pattu of Nawadun korale, in the District of Ratnapura, will be sold by public auction on Tuesday, September 15, 1903, at 2.30 P.M.

2. The person whose bid is accepted by the Government Agent, subject to the approval of Government, will be required to pay the full amount of the bid at once in cash.

3. Within fifteen days after the communication of the approval of Government the person whose bid is accepted shall enter into a bond for the fulfilment of the conditions on which the bid is accepted.

4. Further information can be obtained from the Government Agent, Province of Sabaragamuwa.

List of Lands.

Lot P 117 called Ganga-addarahena, 2 acres 2 roods and 30 perches in extent, and the portion of Niriella-ganga called Watawaladuwa, as shown in preliminary plan No. 979.

Upset price, - Rs. 1,500.

M. STEVENSON, for Government Agent.

Ratnapura Kachcheri, July 31, 1903.

නිරිඇලලේ පිහිටි වටවලදුව සහ ගහඅද්දර ගේගෙත් මැතින් ගැරීමේ බද්ද.

රත්තපුර දිස්ත්‍රික්ක නවදුන්නෝරලේ පල්ලේපත්තුවේ නිරිඇලලේ පිහිටි මෙහි පහත සඳහන් කරන රජයන්තක ඉඩමේ සහ ගහඅද්දර අවුරුදු ගනන් වු මැදින් ගැරීමේ බලය වම් 1903 ක්වු සැප්තැම්බර් මස 15 වැනි අතරවැද පස්වරු දෙකහවර කහිසමට රත්තපුරේ කළුමැදියේදී සමරගමු දිනවේ ආණ්ඩුවේ ඒජන්තවරයාගේ විසින් ප්‍රසිධි වෙනදෙසින් පකුරනවා ඇත.

2. ආණ්ඩුව විසින් සවිකිරීමට සටන්ව ඒජන්තවරයාගේ විසින් බාරගන්ට යෙදෙන ඉල්ලීමේ මුදල එවලේම අන්පිට ගෙවන්ට මිනැත.

3. ඉල්ලීම ආණ්ඩුව විසින් සවිකරල බව දකුම්දුන් දවස් පහලවනදා ඉල්ලීම බාරගන්ට යෙදෙන කොන්දෙසි පිලිපැදීම ගැන මිස්සුවකට බැඳෙන්නට මිනැත.

4. වැඩිදුර කාරණා සමරගමුපලාගේ ආණ්ඩුවේ ඒජන්තවරයාගේ ගෙන් දැනගන්ට පුවුවක.

අක්කර දෙකකුත් රුපිය දෙකකුත් පර්චස් නිකක් මහත ගහඅද්දර ගහන P 117 දරන ඉඩමේ කට්ටිය සහ කොමාර 979 දේ ජලාන කඩදැසිසේ පෙන්නුම්කර තිබෙන නිරිඇලලේ "වටවලදුව" නිකය සාකසන්න. ලන්සුව රුපියල් 1,500යි.

ආම්. ස්ටීවන්සන්, ආණ්ඩුවේ ඒජන්තවරයා.

වම් 1903 ක්වු ජූලි මස 31 වැනි දින රත්තපුරේ කළුමැදියේදී.

No. 506, P. OF S.

Colonial Secretary's Office,
Colombo, July 31, 1903.

ON Tuesday, September 22, 1903, at 1 P.M., the Government Agent for the Province of Sabaragamuwa will put up to auction at the Ratnapura Kachcheri, the under-mentioned portions of Crown Land, on the terms authorized by Government.

Twenty-one allotments of land situated in the Meda and Kadawata korales of the Ratnapura District of the Province of Sabaragamuwa.

Lot.	Name of Land.	Name of Claimant.	Description.	Extent. A. R. P.	Upset Price per Acre. Rs.
Preliminary plan 4,844. Village—Halpe.					
2064	Ettrick estate	Crown	Encroachment, partly planted with tea	28 1 17	10
Preliminary plan 552. Village—Pallekanda, Meda korale.					
1447	Gurugalpotahena	Crown	Chena	3 0 14	10
1448	Do.	do.	Threshing floor	0 0 4	10
1449	Do.	do.	Chena	2 2 13	10
1450	Do.	do.	do.	3 0 32	10
1451	Do.	do.	do.	3 1 1	10
1452	Do.	do.	do.	0 3 24	10
Preliminary plan 3,651. Village—Pallekanda.					
7928	Gaddikanda	Crown	Chena	4 3 30	10
Preliminary plan 4,591. Village—Dehigastalawa.					
310	Welihissamukalana	Crown	Forest	16 0 0	10
311	Do.	do.	do.	0 2 21	10
Preliminary plan 4,594. Village—Kirimetitenna.					
316	Kirillagahamadehena	Crown	Forest	4 1 27	25
317	Kendeketiyehehena	do.	do.	4 3 30	20
318	Kirillagahamadehena	do.	Talawa	0 1 21	10
Preliminary plan 247. Village—Moraula.					
514	Amunugodahena	Anadahamy (Crown)	Chena	1 2 30	10
Preliminary plan 2,060. Village—Aldure.					
7208	Hompolatenna	Crown	Field	2 0 32	10
Preliminary plan 4,598. Village—Amupititenna, Kadawata korale.					
322	Medakirrelewelamukalana	Crown	Mukalana	7 3 0	20
Preliminary plan 4,534. Village—Batmalawinna.					
130	Ketawalamukalana	Crown	Mukalana	9 2 4	30
131	Do.	do.	Chena	0 1 15	10
Preliminary plan 5,271. Village—Muttettuwagama.					
5261	Ugudutennehena	Crown	Mukalana	1 3 10	15
Preliminary plan 4,478. Village—Pambahinna.					
8	Udavedipolagodahena	Crown	Chena	3 2 10	10
Preliminary plan 2,661. Village—Alutnuwara.					
283	Udawakkadekele	Crown	Mukalana	3 2 34	15

Further information, respecting these lands may be obtained from the Surveyor-General, and respecting the conditions of sale from the Government Agent, Province of Sabaragamuwa.

By His Excellency's command,
EVERARD IM THURN,
Colonial Secretary.

No. 506, P. OF S.

විෂි 1903 අගුළු පුදු මස 31 වෙනි දින කොළඹ

මහලොවකාරි පලයනාස්සයේ කඩකොටුවේ වෙදිය.

සබරගමු දිසාවේ රත්නපුරේ එරත්නලක්ෂානාස්සේ විසින් මෙහි පහත අදහස්වෙන් ආණ්ඩුව සන්තක ඉඩම් ආණ්ඩුවේ නිලධාරීන්ට ප්‍රකාරයට විෂි 1903 අගුළු සැපයීමට මස 22 වෙනි දිනට අනතුරුවාද පස්වරු 12 රත්නපුරේ කම්මේරියේදී වෙන්දේසි කර විකුණුවේ යෙදෙනවා ඇත.

සබරගමු දිසාවේ රත්නපුර පලයේ කඩවග සහ ලදී දෙකෝරලේ පිහිටා තිබෙන භිමිකාවෙලි 21.

පිහිටම 4,844. ගම්—හල්පෙ.

පවත්නා
මහල. ගණිත.

නො.	ඉඩමේ නම.	අයිතිකම් නිසන්තා.	අන්දම.	අ. ර. ප.	රු.
2064	ඇවිරින්නවත්ත	ආණ්ඩුව	කොටසක් සේ වඩා තිබේ	28 1 17	10
පිහිටම 552. ගම්—පල්ලොකස්ස, මැදකෝරලේ.					
1447	ගරුගල්පොහසේන	ආණ්ඩුව	මහල	3 0 14	10
1448	එම	එම	මහල	0 0 4	10
1449	එම	එම	සේන	2 2 13	10
1450	එම	එම	එම	3 0 32	10
1451	එම	එම	එම	3 1 1	10
1452	එම	එම	එම	0 3 24	10
පිහිටම 3,661. ගම්—පල්ලොකස්ස.					
7928	ගම්පිකස්ස	ආණ්ඩුව	එම	4 3 30	10
පිහිටම 4,591.					
310	මැලිකියානුකලාන	ආණ්ඩුව	මුහුණත	16 0 0	10
311	එම	එම	එම	0 2 21	10

නො.	ඉඩමේ නම.	අයිතිකම් කිසිවක් නොමැති බවට පත් කිරීමේ කොටස.	අන්දම.	පවත්නා වන	
				මහලු.	ගහන.
316	කිරිල්ලකමැදසේන	සිතියම 4594. ගම—කිරිමැව්කැත්ත.	මුකලාන	4 1 27	25
317	කැත්තේකැව්සේන	අණ්ඩුව	එම	4 3 30	20
318	කිරිල්ලකමැදසේන	එම	ගලාව	0 1 21	10
514	අමුනුගොඩසේන	සිතියම 247. ගම—වොරවුල. අනෙකුත් (අණ්ඩුව)	සේන	1 2 30	10
7208	කෝනපලකැත්ත	සිතියම 2,060. ගම—අල්ලේ. අණ්ඩුව	කුඹුර	2 0 32	10
322	මැදකිරිල්ලවෙලමුකලාන	සිතියම 4,598. කඩවතකෝරලය. ගම—අම්පිරිකැත්ත. අණ්ඩුව	මුකලාන	7 3 0	20
130	කැව්වලමුකලාන	සිතියම 4,534. ගම—රත්මලම්පිත්ත. අණ්ඩුව	එම	9 2 4	30
131	එම	එම	සේන	0 1 15	10
5261	ලගුමුකැත්තේසේන	සිතියම 5,271. ගම—මුත්තේවෙලමුකලාන. අණ්ඩුව	මුකලාන	1 3 10	15
8	ලබ්වැදිපොලගොඩසේන	සිතියම 4,478. ගම—පමිතිත්ත. අණ්ඩුව	සේන	3 2 10	10
283	ලබ්වත්තකඩකැලේ	සිතියම 2,661. අණ්ඩුව	මුකලාන	3 2 34	15

මේ ඉඩම් සම්බන්ධ වැඩිදුර කාරණා මිනිස්සුන්ට දෙපාර්තමේන්තුවේ ප්‍රධානතුමාගෙන්ද, විකිණීමේ කොන්දසිය සම්බන්ධ කාරණා සබරගමු පලාතේ මහජනකරුන්ගෙන්ද දැනගත්ව පුළුවන.

ගරුකර උතුමානවත්කමින්ද අඤ්චලය,
එමර්ට්ට් ඉම් කරන්,
මහසෙනෙකාරීස් මහ.

No. 507, P. OF S. Colonial Secretary's Office, Colombo, August 1, 1903.

ON Tuesday, September 22, 1903, at 1 o'clock P.M., the Assistant Government Agent for the Kegalla District will put up to auction, at his office in Kegalla Kachcheri, the undermentioned portions of Crown Land, on the terms authorized by Government.

Fourteen allotments of land situated in the Paranakuru and Beligal korales of the Kegalla District of the Province of Sabaragamuwa.

Preliminary plan 176. Village—Alapalawela.
Claimant—Crown.

Lot.	Name of land.	Name of Applicant.	Description.	Extent.		Upset Price per Acre.
				A.	R. P.	
4	Elangatennemukalana	—	Forest (for sale)	16	2 9	15
6	Galendemukalana	—	do.	0	2 22	10
7	Do.	—	do.	2	3 18	20
12	Pillamukalana	—	do.	3	2 30	15
74	Ganimehena	—	do.	1	2 28	15
75	Munamalgahamulahena	—	do.	6	2 12	15
76	Tennapitamillamukalana	—	do.	1	2 7	20
Preliminary plan 205. Village—Halmessa.						
405	Badagetiyaehena	—	Forest (for sale)	4	3 22	30
407	Monaragalammukalana	—	do.	8	3 10	30
Preliminary plan 1097. Village—Elagalla.						
2998	Kaluwehena or Kurunduruppehena	S. Yahapata	Forest (for sale)	1	3 32	30
2999	Nagollehena or Kaluwehena	do.	do.	4	2 26	30
Preliminary plan 1,113. Village—Batuwatta.						
3019	Nasnanwelgalehena	R. Suwaris Appu	Forest (for sale)	0	1 24	50
3020	Do.	do.	do.	0	1 37	50
Preliminary plan 29. Village—Walagama.						
39	Bogahamulahena	P. Kiriya	Forest (for sale)	1	0 19	50

Further particulars respecting the above lands may be obtained from the Surveyor-General, and respecting the conditions of sale from the Assistant Government Agent, Kegalla.

By His Excellency's command,
EVERARD IM THURN,
Colonial Secretary.

No. 507, P. OF S.

විෂි 1903 ස්වල් අගෝස්තු මස 1 වෙනි දින කොළඹ මහසෙනෙවිවරයා විසින් පවත්වන ලද කටයුතු.

සබරගමු දිසාවේ කැනල්ලේ උපරිපාලනවරයා විසින් මෙහි පහත සඳහන් වන ආණ්ඩුව සත්කම ඉඩම් ආණ්ඩු වේ නිසා වවුල ප්‍රකාරයට විෂි 1903 ස්වල් සැලකුම්බ මස 22 වෙනි දිනට අභ්‍යන්තර දැවල් එකට කැනල්ලේ කම් මෙරිටේඩ් වෙත දේශිකර වඩුණුවට යෙදෙනවා ඇත.

සබරගමු දිසාවේ කැනල්ලේ පලාතේ පරණකුරු සහ බෙලිගල්කෝරුවල පිහිටා තිබෙන බිම්කැබලි 14ක්. සිතියම 176. ගම—අලපලාවල. අයිතිකම් කිසිවක්—ආණ්ඩුව. පවත්ගන්න

නො.	ඉඩමේ නම.	ඉල්ලුම්කරයා.	අන්දම.	මහත. අ. රු. ප.	ගණන. රු.
4	එලකකැන්තේමුකලාන	—	මුකලාන (විකිනීම පිණිස)	16 2 9	15
6	ගල්ඇන්දේමුකලාන	—	එම	0 2 22	10
7	එම	—	එම	2 3 18	20
12	පිල්ලමුකලාන	—	එම	3 2 30	15
74	ගන්ඉමේගෝන	—	එම	1 2 28	15
75	මුකම්ලේගමුකලාන	—	එම	6 2 12	15
76	කැන්තපිට්පිල්ලමුකලාන	—	එම	1 2 7	20
		සිතියම 205. ගම—කාල්මැස්ස.			
405	බඩගැව්දේගෝන	—	එම	4 3 22	30
407	මොනරගලමුකලාන	—	එම	8 3 10	30
		සිතියම 1,097. ගම—එලගල්ල.			
2998	කළුමේගෝන නොකොත් කුරුඳු රූප්දේගෝන	ඇස්. සහපයා	එම	1 3 32	30
2999	නොකොල්ලේගෝන නොකොත් කළුමේගෝන	එම	එම	4 2 26	30
		සිතියම 1,113. ගම—බඩුවත්ත.			
3019	කස්කාරත්වැල්ලාලේගෝන	ආර්. සුවාරිස්අප්පු	එම	0 1 24	50
3020	එම	එම	එම	0 1 37	50
		සිතියම 29. ගම—වලගම.			
39	බෝගමුකලාන	පී. කිරියා	එම	1 0 19	50

මෙම ඉඩම් ගැණ වැඩිදුර කාරණා සර්වේශ්වරයා විසින් විකිනීමේ කොන්දේසි ගැණ කැනල්ලේ උපරිපාලනවරයා විසින් දැනගන්නට පුළුවන.

ගරුකර උතුමානවිභවයන්ගේ ආඥාව ලෙස, එවර්ඩ් ඉම් තර්න්, මහසෙනෙවිවරයා විසින්.

No. 508, P. OF S.

Colonial Secretary's Office, Colombo, August 1, 1903.

ON Friday, September 25, 1903, at 1 o'clock P.M., the Assistant Government Agent for the Kegalla District will put up to auction, at his office in Kegalla Kachcheri, the under-mentioned portions of Crown Land, on the terms authorized by Government.

Seven allotments of land situated in the Galboda and Kinigoda korales of the Kegalla District of the Province of Sabaragamuwa.

Preliminary plan 1,058.—Kiulpone. Claimant—Crown.

Lot.	Name of Land.	Name of Applicant.	Description.	Extent. A. R. P.	Upset Price per Acre. Rs.
2882	Dummalemukalana	Punchirala and others	Forest (for sale)	11 2 2	35
2884	Maddale-elahena	Ranhami and others	do.	6 0 0	35
Preliminary plan 1,115/56.—Yatimahana.					
3023	Welihinneganegemukalana	—	Forest (for sale)	2 1 16	30
3024	Puhulhenemukalana	—	do.	5 3 4	30
Preliminary plan 1,117/58.—Danagama and Kondeniya.					
C 139	Bulugahamulahena Rambukpotehena	—	Forest (for sale)	1 0 38	15
3027	Rambukpotehena or Liyan- gahamulahena	—	do.	0 2 25	15
3028	Muttettulandehena	—	Landa (for sale)	2 1 6	15

Further particulars respecting the above lots may be obtained from the Surveyor-General, and respecting the conditions of sale from the Assistant Government Agent, Kegalla.

By His Excellency's command,
EVERARD IM THURN,
Colonial Secretary.

No. 508, P. OF S.

විෂි 1903 ස්වල් අගෝස්තු මස 1 වෙනි දින කොළඹ මහසෙනෙවිවරයා විසින් පවත්වන ලද කටයුතු.

සබරගමු දිසාවේ කැනල්ලේ උපරිපාලනවරයා විසින් මෙහි පහත සඳහන් වන ආණ්ඩුව සත්කම ඉඩම් ආණ්ඩු වේ නිසා වවුල ප්‍රකාරයට විෂි 1903 ස්වල් සැලකුම්බ මස 25 වෙනි දිනට සිකුරු දැවල් 10 කැනල්ලේ කම් මෙරිටේඩ් වෙත දේශිකර වඩුණුවට යෙදෙනවා ඇත.

සබරගමු දිසාවේ කැනල්ලේ පලාතේ ගල්බොඩ කිනිගොඩ දෙසෝරලේ පිහිටා තිබෙන බිම්කැබලි 7ක්. සිතියම 1,058. ගම—කිපුල්පොයේ. අයිතිකම් කිසිවක්—ආණ්ඩුව. පවත්ගන්න

නො.	ඉඩමේ නම.	ඉල්ලුම්කරයා.	අන්දම.	මහත. අ. රු. ප.	ගණන. රු.
2882	දුම්බලේමුකලාන	පුත්තරු සහ තවත්	මුකලාන (විකිනීම පිණිස)	11 2 2	35
2884	මදදලේඇල්ලේගෝන	රංහම් සහ තවත්	එම	6 0 0	35

අංකය.	ඉඩමේ නම.	ඉල්ලුම්කාරයා.	අන්දම.	සටහනක්	
				මගහ.	ගනහ.
		සිතියම 1,115/56.	ගම-කව්වගහ.	අ. රු. ප.	රු.
3023	වැලිහිත්තේගොත්තේ මුකලාහ	—	මුකලාහ (විකිනීම පිණිස)	2 1 16	30
3024	පුහුල්ගොත්තේ මුකලාහ	—	එම	5 3 4	30
		සිතියම 1,117/58.	ගම-දොනම, සහ කෝත්තේගොත්තේ.		
C 139	මුහුණමුල්ලගොත්තේ ගොවන් රඹුක්ගොත්තේගොත්තේ	—	මුකලාහ (විකිනීම පිණිස)	1 0 38	15
3027	රඹුක්ගොත්තේගොත්තේ ගොවන්	—	එම	0 2 25	15
3028	ලියක්ගොත්තේගොත්තේ මුහුණමුල්ලගොත්තේ	—	ලන්ද (විකිනීම පිණිස)	2 1 6	15

මෙම ඉඩම් ගැන වැඩිදුර කාරණා සර්වේචර්ජනරාජ්‍ය නාමයෙන් අදාළව විකිනීමේ කොන්දේසිය ගැන කැමැත්තෙන් ලාභීන්ගේ අවධානයට යොමු කරනු ලබන බව ප්‍රකාශ කරනු ලැබේ.

ගරුකරු උතුරු මහනුවර පිහිටි ආඥාදායක, එවරුරුමි ඉම කරුන්, මහසෙනෙවිගම පිහිටි.

SALE OF ARRACK. TOLL. AND OTHER RENTS.

NOTICE is hereby given that on Thursday, August 13, 1903, at 1 P.M., will be put up for re-sale at the Galle Kachcheri, at the risk of the original purchasers, the under-mentioned Arrack Rent of the Southern Province, the original purchasers of which may have failed on or before that date to pay the instalment for the month of July, 1903.

The purchasers at the re-sale should deposit one-tenth of the purchase amount on the day of sale and tender the necessary security without delay, and deposit one month's rent in advance until the completion of the security bond.

Galle District.

From September 1, 1903, to December 31, 1903.

1. Four Gravets, Galle, and Akmimana.
2. Wellaboda pattu, Gangaboda pattu, and Hinidum pattu.
3. Bentota-Walallawiti korale.
4. Talpe pattu.

Galle Kachcheri, August 1, 1903. P. E. PIERIS, for Government Agent.

මෙහි පහත සඳහන් වෛත දකුණු පලාතේ අරක්ක රේන් දස ගැන මුල් ගැනුම්කාරයා විසින් වර්ෂ 1903 ක්‍රි. පූ. මාසේදී ගෙවිය යුතු මුදල වර්ෂ 1903 ක්‍රි. අගෝස්තු මස 13 වෙනි බ්‍රහස්පතින්දා කෝරට මුත්තෙන් ගොවන්ට කොටු දුන්නෙන් එකී දින දවල් එකට ගාල්ලේ කම්මරා විසින්ද මුල් ගැනුම්කාරයන්ගේ අප්‍රයෝජනයට දෙවනු විකුණනට යොදනවා ඇත.

දෙවෙනි විකිනීමේදී ගැනුම්කාරයින් විසින් විකිනීමේ මුදලෙන් දසයෙන් පහවක් විකුණුම් දවසේදී ගොවන්ට ඕනෑම සහ කොපමණ ආප සම්පූර්ණ කරනටද ඕනෑම නවද ආප මුදල් සම්පූර්ණ කරණතුරු මාසෙක බදු මුදල අත්පිට බිඳිනට ඕනෑම.

ගාළු දිස්ත්‍රික්කයේ.

වර්ෂ 1903 ක්‍රි. පූ. මාස 1 වෙනි දින පටන් වර්ෂ 1903 ක්‍රි. අගෝස්තු මස 31 වෙනි දින දක්වා :

1. ගාල්ලේ කම්මරා සහ අක්මිමන.
2. වැල්ලොවපත්තුව සහ ගනබොවපත්තුව සහ හිනිදුම් පත්තුව.
3. බෙන්තොට මුල්ලා විවිකෝරලේ.
4. තල්පේපත්තුව.

පී. ඊ. පීරිස්, ආණ්ඩුවේ ඒජන්තාධිකාරී වෙනුවට.

වර්ෂ 1903 ක්‍රි. අගෝස්තු මස 1 වෙනි දින ගාල්ලේ කම්මරා විසින්ද.

NOTICE is hereby given that the Government Agent, Galle, will put up for re-sale by public auction, at the risk of the original purchaser, the under-mentioned Tolls from September 1 to December 31, 1903, on Thursday, August 13, 1903, at 1 P.M.:-

1. Bentota bridge toll.
2. Halpatota ferry toll.
3. Hirimbure-Baddegama road toll.
4. Kahawa road toll.
5. Welitara road toll.
6. Paraduwa-watta road toll.
7. Udugama road toll.
8. Labuduwa-Akmimana road toll.
9. Ambalangoda-Elpitiya road toll.
10. Poloya bridge toll.

The purchaser must deposit one-tenth of the purchase amount on the day of sale in cash, and deposit one month's rent in advance until the completion of the security bond.

Reason for Re-sale.

Non-payment of the instalment for July, 1903.

Galle Kachcheri, August 1, 1903. P. E. PIERIS, for Government Agent.

වර්ෂ 1903 ක්‍රි. පූ. මාස 1 වෙනි දින සිට අගෝස්තු මස 31 වෙනි දින වනතුරු මෙහි පහත සඳහන් වෛත රේන්ද පලමු ගැනුම්කාරයින්ගේ අප්‍රයෝජනයට ඒජන්ත රාජ්‍ය නාමයෙන් විකිනීම වර්ෂ 1903 ක්‍රි. අගෝස්තු මස 13 වෙනි බ්‍රහස්පතින්දා දවල් සිනුවේ එකට ප්‍රසිධි වෙන්දේසියේ දෙවනු විකුණනට යොදනවා ඇත.

1. බෙන්තර පාලම් රේන්දය.
2. හල්පාටොට ගොවුපල් රේන්දය.
3. හිරිමුරේ බද්දේගම පාරේ රේන්දය.
4. කහවෙලි පාරේ රේන්දය.
5. වැලිතර පාරේ රේන්දය.
6. පරදුවෙවන්ගේ පාරේ රේන්දය.
7. උඩුගම පාරේ රේන්දය.
8. උඩුපුව අක්මිමන පාරේ රේන්දය.
9. අම්බලම්ගොඩ ඇල්පිටිය පාරේ රේන්දය.
10. පොලොවේ පාලම් රේන්දය.

ඉල්ලුම්කාරයන් විසින් රේන්දය ගත්ව දෙන මුදලෙන් දසයෙන් පහවක් රේන්දේට ආප පිණිස අත්පිට ගෙවා ලබන සැපයුම් මස 10 වෙනිදිනින් මෙහි ඕනෑම ආප. බාර දෙන්නට ඕනෑම.

තවද ඇප මස සම්පූර්ණ කරණතුරු මාසක බදු මුදල අත්පිට බදුන්ට ඕනෑම.

දෙවනු විකුණුණට ගෙදෙන කාරණය නම් 1903 ක්වූ ජූලි මාසට ගෙවනට ඕනෑ මුදල නොගෙවී යීයාම.

පී. ඊ. පීරිස්,
ආණ්ඩුවේ එජන්තලාය වෙනුවට.

විම් 1903 ක්වූ අගෝස්තු මස 1 වෙනි දින
ගාල්ලේ කවිචේරියේදී.

NOTICE is hereby given that on Monday, September 7, 1903, the Government Agent for the Southern Province will put up for sale by public auction, at 1 P.M., the under-mentioned Toll Rents of the Southern Province from January 1 to December 31, 1904.

The purchaser will be required to deposit at once one-tenth of the purchase amount in cash, and should the offer be accepted by his Excellency the Governor, to furnish approved security for one-half of the whole purchase amount, or in cash for one-third of the whole purchase amount, within thirty days of the date of the receipt by him of the notification of the Governor's acceptance of his offer. He will also be required to deposit one month's rent in advance until the security bond is completed.

He will further be required to deposit money to pay the fees of the Crown Counsel for examining and giving his opinion on the title deeds of the properties tendered by him as security, and for examining and settling the security bond, and the fee charged for examining documents and drawing the security bond, and also the expenses of appraising properties and of registering the security bond.

All title deeds tendered as security should be accompanied by a certificate obtained from the Registrar of Lands that the lands to which they relate are unencumbered. This certificate must be obtained at the cost of the party offering the security. Further information can be obtained on application to the Government Agent.

He will be further required to exhibit a red light on both sides of the toll bar, visible at a distance of 100 yards.

MUNICIPAL TOLLS.

1. The bridge toll at Gintota.
2. The road toll at Paradowewatta between the turn to Buona Vista Hill and the 74 1/2 milepost on the main road to Matara, together with the Morawak korale road toll.

GOVERNMENT TOLLS.

Galle District.

1. The bridge toll at Pol-oya.
2. The road toll at the 57 1/2 milepost at Kāhawe (Hikkaduwa).
3. The ferry toll at Halpatota.
4. The road toll at the 47 1/2 milepost at Welitara in lieu of the bridge toll at Balapitiya.
5. The toll on the road to Udugama, to be collected on the land Galwetawatta at or within 50 yards (southwards) of the junction of the Akmimana minor road with the Udugama principal road.
6. The toll on the Hirimbura-Baddegama road, to be collected on the land called Galagahawatta on the Uluwika junction between the 4th and 5th mileposts.
7. Ambalangoda-Elpitiya road, to be collected on the land called Tembilgahawatta at the Erawawila bridge at Karandeniya between the 2nd and 3rd mileposts.
8. Labuduwa-Akmimana road, to be collected at the northern boundary of the land called Wellagahawatta at Totagoda between the 4th and 5th mileposts.
9. The bridge toll at Bentota.

Matara District.

1. Toll at the Polwatta bridge.
2. Toll at the Polkandan-ela bridge.
3. The bridge and road toll at Akuressa.
4. The road tolls at Dewundara.
5. The road toll at Morawaka between the 39th and 40th mileposts on the road from Galle to Deniyaya.
6. The road toll at Godagama.
7. The road toll at Talpawela on the Hakmana line.
8. The bridge toll at Bandattara on the Tudawe line.

Hambantota District.

1. The bridge toll at Walawa.
2. The road toll at Sinimodara between 118th and 119th mileposts with the branch road toll at Godakumbura on the road from Beliatta to Dikwella.

Galle Kacheheri,
August 4, 1903.

P. E. PIERIS,
for Government Agent.

විම් 1904 ක්වූ ජනවාරි මස 1 වෙනි දින පටන් දෙසැම්බර් මස 31 වෙනි දින දක්වා මෙහි පහත සඳහන්වන දකුණු පළාතේ නොවැලඳුම්බල රේන්ද පමි 1903 ක්වූ සැප්තැම්බර් මස 7 වෙනි සද්ද දවල් එකට ගාල්ලේ කවිචේරියේදී විකුණන බව පෙනේ දකුණු පළාතේ.

ගැනුම්කරු විසින් මුල් ප්‍රාග්ධනවෙන් දහසෙන් කොටසකට දැටගෙන මුල් ගනන සල්ලිවලින් ගාම ඇපකිමන්ට ඕනෑම පමනකුත් කොට එම මුල් මුදල ප්‍රාග්ධනවෙන් දහසෙන් මිනිස් බැරගනනට සෙදුනික මුදලක් මුල් මුදල ප්‍රාග්ධනවෙන් මිනිස් එක්වනුයේ බව දකුණු පළාතේ දින පටන් 30 දවසක් ඇතුළතදී එම මුල් ගනනෙන් දෙසකන් පමණකට වටිනා ඇප එක්වනුයේ ප්‍රදේශයේ ලිපි ගොස් ගෙනත් ප්‍රදේශයට පිටතට ඇප මුදලක් ගොස් එබා සම්පූර්ණ කරනට ඕනෑම. තවද ඇප මස සම්පූර්ණ කරණතුරු මාසක බදු මුදල අත්පිට බදුන්ට ඕනෑම.

එ ඇරග් ඇප පිණිස එකල මුදලක් දෙසකින් එකකට ඇපවනාදී ලක්ෂණයට ගෙවිය යුතු ගාස්තු පද, ඇප මුදල සැදීමටද, ඉඩම් තක්සේරු කිරීමට සහ ඇප මුදල මෙරජයට ගෙවීමට ගෙවිය යුතු ගාස්තු මුදල විසින් ගෙවනට ඕනෑම.

ඇප වෙනුවෙන් නිබන්දන ලද ඉඩම්වල මුදල එම මුදල ඇපකොට ගෙන ගොස් ලකුණකට ගෙන නැති බවට ඉඩම් ලියාපදිංචි කරණ රෙජිස්ට්‍රාර්වරුන්ගෙන් සහතිකයක් ලබා ගත යුතුය. මෙ සහතිකයක් ලබා ගැනීමට ඕනෑම නිසා දම ඇපකිමන අය විසින් දුර්වලයුතුය.

ගැනුම්කරු විසින් රේන්දපලේ පාරේ දෙපැත්තේ සර 100ක් දුර පෙනෙන රහු එළි දෙකක් තබනට ඕනෑම. මෙ ගැන වැඩිදුර කාරණා ආණ්ඩුවේ එජන්තලායෙන් සේගෙන් මුල් මිනිසුන්ට දැනගනට දුරුවන.

නගරීය සහායට අයිති පාලම් රේන්ද.

1. බොනවිස්ට කන්දට කැරෙන වන්කිටත් මාණරට සහ මහපාරේ 74 1/2 කනුවට අනාර් පරපුම්වන්ගේ පාරේ රේන්දයද සහ මොරවන්කේරලේට සහ පාරේ රේන්දයද.
2. ගින්නොට පාලම් රේන්දයද.

ආණ්ඩුවේ පාලම් රේන්ද, ගාල්ලේ දිස්ත්‍රික්කයේ.

1. පොල්මුණේ පාලම් රේන්දයද.
2. නොමමර 57 1/2 කනුව සමපයේ සික්කඩුවේ කහඹේ පාරේ රේන්දයද.
3. හල්පානොට නොවැලඳුම්බල රේන්දයද.
4. බලපිටියේ රේන්දය වෙනුවට නොමමර 47 1/2 කනු සම්පයේ වැලිතර පාරේ රේන්දයද.
5. උඩගම පාරේ රේන්දයද, අසකරන ස්ථානය ගල්වට වන්නේදී නොගොස් අක්මිමනට සහ පාරේ හන්දියේ හිට සාර පහසකට එක්කොටන දුර දකුණට.
6. සිරිමුර් බද්දේගම පාරේ රේන්දය. අසකරණ ස්ථානය උඩ්විටේ හන්දියේ හතරවෙනි කනුවටත් පස් වෙනි කනුවටත් අතරේ නිබන්දන ගලකපන්නේය.
7. කාරන්දෙහියේ 2 සහ 3 වෙනි කනුවලට අතරේ එර වාප්ල පාලම් ලහ කැමැලිගහන්නේදී අසකරණ පිණිස අම්බලන්ගොඩ ඇල්පිටියේ පාරේ රේන්දය.
8. ගොටොනාම 4 වෙනි 5 වෙනි කනුවලට අතරේ දිල්ල ගහටත්තේ උතුරු මාසල ලහ අසකරණ පිණිස ප්‍රාග්ධන අක්මිමන පාරේ රේන්දය.
9. බෙන්තර පාලම් රේන්දය.

මාතර දිස්ත්‍රික්කයේ.

1. පොල්වන්නේ පාලම් රේන්දය.
2. අතුරුසස පාලම් සහ පාරේ රේන්දය.
3. දෙවුන්දර රේන්දය.
4. 40 කනුවලහ මොරවක පාරේ රේන්දය.
5. ගොඩගම පාරේ රේන්දය.
6. හන්ත පාරේ කල්පෙවල රේන්දය.
7. හුවාම පාරේ නිබන්දන බන්ඩන්නර රේන්දය.
8. පොල්කන්ද ඇල්ලේ පාලම් රේන්දය.

ගම්බන්තොට දිස්ත්‍රික්කය.

1. වලුම් පාලම් රේඛය.
2. බෙලිඳන්තේ හිටි දික්වැල්ලට යන පාරේ ගොඩකුඹුරේ නිබෙන අතුරුපාරේ රේඛය සමග 118, 119 කනු අතර නිබෙන සීනීමෝදර පාරේ රේඛය.

ඊ. ඊ. පීරිස්,

ආණ්ඩුමේ ඒජන්තවරයා වෙනුවට.

වසි 1902 ක්වු අගෝස්තු මස 4 වෙනි දින ගාල්ලේ කම්මේරියේදීය.

NOTICE is hereby given that on Friday, September 18, 1903, the Government Agent for the North-Western Province will put up for sale by public auction at the Kurunegala Kachcheri, at 1 P.M., the under-mentioned Toll Rents of the North-Western Province from January 1 to December 31, 1904.

The purchaser will be required to deposit on the day of sale one-tenth of the purchase amount in cash, and should the offer be accepted by His Excellency the Governor, to furnish approved security for one-half of the whole purchase amount, or in cash for one-third of the whole purchase amount, within thirty days of the date of the receipt by him of the notification of the Governor's acceptance of his offer.

He will also be required to deposit money to pay the fees of the Crown Counsel for examining and giving his opinion on the title deeds of properties tendered by him as security, and for examining and settling the security bond, and also the expenses of appraising the properties and of registering the security bond.

All title deeds tendered as security should be accompanied by a certificate obtained from the Registrar of Lands that the lands to which they relate are unencumbered. This certificate must be obtained at the cost of the party offering the security.

Further information can be obtained on application to the Government Agent.

Bridges.

1. Tuntota, at or near the bridge between the 29th and 30th mileposts on Madampe road.
2. Muguru-oya, at or near the bridge on the Kurunegala-Puttalam road.
3. Maguru-oya, at or near the bridge between 3rd and 4th mileposts on Kurunegala-Giriulla road.
4. Deduru-oya, at or near the bridge between the 22nd and 23rd mileposts from Kurunegala to Puttalam.
5. Deduru-oya, at or near the bridge between the 5th and 6th mileposts from Kurunegala to Dambulla.
6. Dodangaslanda, at or near the bridge between Talgodapitiya and Dodangaslanda.
7. Kospotu-oya, at or near the 18th milepost from Kandy or the 8th milepost from Kurunegala.

Roads.

8. Kurunegala-Polgahawela at Polgahawela, at or near the 47th mileposts from Colombo or 11th milepost from Kurunegala.

G. F. PLANT,

Kurunegala Kachcheri, for Government Agent. August 4, 1903.

වසි 1904 ක්වු ජනවාරි මස 1 වෙනි දින පටන් දෙසැම්බර් මස 31 වෙනි දින දක්වා මෙහි පහත සඳහන්වෙන වශම දිසාමේ පාලම් රේඛය වසි 1903 ක්වු සැප්තැම්බර් මස 18 වෙනි දිනකදී දවල් 1නේ කානිසමට කුරුනෑගල කම්මේරියේදී වශම දිසාමේ ඒජන්තවරයාගේ විසින් ප්‍රසිද්ධ වෙන්නේදීයේ විකුණන බව මෙහි දන්වනුය.

ගැනුම්කාරයා විසින් ගත් මුදලෙන් දකෞසන් කොටසක් සල්ලිප්පුලින් විකිණීම දවසේදී මෙහි ගබඩා කරනු ලැබේ. එම මුදලින්ම උතුමානන්වකන්සේ විසින් බාරගන්නට යෙදුණිනම් ඔහුගේ මුදලින්ම උතුමානන්වකන්සේ විසින් ඒජන්තවරයාට බව දැනුම්දුන් දින පටන් 30 දවසක් ඇතුළතදී එම මුදල් ගත කොන් දෙකෙන් පංගුවකට වටිනා ඇප ඒජන්තවරයාගේ මුදලින්ම පලින් ගෙවනු ලැබේ. පංගුවකට වටිනා ඇප මුදලෙන් ගෙවනු ලැබූ සම්පූර්ණකරණයට බැරකරනු ලැබේ.

ඇප පිණිස නිබන්දන මජපු සෝදිසිකිරීම සඳහා ආණ්ඩුමේ ඒජන්තවරයාගේ සේවකවරයාගේ මුදලින් ගෙවනු ලැබේ.

ඇප වෙනුවෙන් නිබන්දන මුදලින්ම මජපු එම මුදල්ම ඇපකට නොගොනි උකස්කට ගටන්කැරී බවට මුදලින්ම පැවරීනිකරණ රෙජිස්ට්‍රාර්කාරයාගේ සහතිකපත්‍රයක් ලබා ගත යුතුයි. මෙම සහතිකපත්‍රය ලබාගැනීමට ඕනෑකරණ වශයෙන් ඇප තබන අය විසින් දරියුතුයි.

මේ ගැන වැඩිදුර කාරණා ආණ්ඩුමේ ඒජන්තවරයාගේ සේවකවරයාගේ මුදල්මකල විට දැනගතට පුළුවන.

පාලම් රේඛය.

1. මාදම්පේ පාරේ 29වන සහ 30වන හැතැප්ම කනු අතරේ නිබෙන පාලම් කොහොත් ඒ අසල පාලම් රේඛයදවල.
2. පුත්තලම් පාරේ මගුරුමයේ පාලම් කොහොත් ඒ අසල නිබෙන මගුරුමයේ පාලම් රේඛයදවල.
3. ගිරිල්ල පාරේ 3වන සහ 4වන හැතැප්ම කනු වලට අතරේ නිබෙන පාලම් කොහොත් ඒ අසල පාලම් රේඛයදවල.
4. පුත්තලම් පාරේ 22වන සහ 23වන හැතැප්ම කනු වලට අතරේ නිබෙන පාලම් කොහොත් ඒ අසල දුරු මයේ පාලම් රේඛයදවල.
5. කුරුනෑගල සිට දඹුල්ලට යන පාරේ 5වන සහ 6වන හැතැප්ම කනු අතරේ කොහොත් ඒ අසල දුරුමයේ පාලම් රේඛයදවල.
6. කල්ගොඩපිටියටත් දෙඩන්ගස්ලන්දටත් අතරේ නිබෙන පාලම් කොහොත් ඒ අසල දෙඩන්ගස්ලන්දේ පාලම් රේඛයදවල.
7. කොස්පොතිය පාලම් රේඛයදවල, නුවර සිටත් එන 15වන කනුව ලක කොහොත් කුරුනෑගල සිට යන 8වන කනුව ලක.

පාරේ රේඛය.

8. පොල්ගහවල පාරේ කොළඹ සිටත් එන 47වන හැතැප්ම කනුව ලක කොහොත් ඒ අසල පොල්ගහවල පාරේ රේඛයදවල.

ඊ. ඇප. ජලානි, ආණ්ඩුමේ ඒජන්තවරයාගේ වෙනුවට.

වසි 1903 ක්වු අගෝස්තු මස 4 වෙනි දින කුරුනෑගල කම්මේරියේදීය.

NOTICE is hereby given that the following Toll Rents of the Puttalam District for the year ending December 31, 1904, will be sold by public auction at the Puttalam Kachcheri on Thursday, September 17, 1903, at 1 P.M.

The purchaser will be required to deposit 10 per cent. in cash on the purchase amount on the day of sale, and complete the necessary security within thirty days of the receipt by him of His Excellency the Governor's acceptance of his offer.

Bridge Toll.

1. Kottukachchiya.
2. (a) Near the 1st milepost on the public road from Palavi to Kalpitiya.
- (b) Between the 6th and 7th mileposts on the public road from Palavi to Kalpitiya.

Payments at either toll will clear the other.

Canal.

3. Paladi.

Ferries.

4. Etalai.
5. Kalpitiya-Mutwal.
6. Kalpitiya-Karaitivu.

The sale of Ferry Rents of Kalpitiya-Mutwal and Kalpitiya-Karaitivu will be simultaneously held by the Mudaliyar at Kalpitiya.

Kurunegala Kachcheri, G. F. PLANT, July 30, 1903. for Government Agent.

වසි 1904 ක්වු දෙසැම්බර් මස 31 වෙනි දින අවසානවෙන් තාවදී අවරුද්දේ මෙහි පහත සඳහන් වෙන් තාවදී පුත්තලම් දිස්ත්‍රික්කමේ කොටුපල්ලේ රේඛය වසි 1903 ක්වු සැප්තැම්බර් මස 17 වෙනි

මහජනවිද්‍ය පද්ධතියේ 10 පුත්තලම් කමිටිවලින්
 යේදී ප්‍රවේශ වීමට දේශීයව විකුනන බව මෙහි
 දැනුම් දුන්වා ඇත.

හැකුම් මාර්ග විසින් රේන්දය හන් දිනේදී
 රේන්දයහන් මුදලෙන් සියයට දහය බැගින්
 මුදල් අත්පිට බිඳින්නට ඕනෑවා පමණකුත්නොව
 මිනුමක් ඉල්ලීමට ගෞරව ආණ්ඩුකාර උතුමානන්
 වහන්සේ විසින් බාරගනු විකුනුම්කාරයාට දැනුම්
 දුන් දිනේ මා මාසයක් ඇතුලතදී ඕනෑකරන්
 නාවූ ඇප සම්පූර්ණ කරන්නට ඕනෑය.

පාලම් රේන්ද.

1. කොට්ටකම්පිය.
2. a පාලම් රේන්ද සිට කල්පිටියට යන මහපාරේ
 පැලෑටිවෙති හැතැත්ම කනුව ලඟද.
- b පාලම් රේන්ද සිට කල්පිටියට යන මහපාරේ
 හයේ සහ හයේ හැතැත්මකනු ලඟත්ය. මෙම
 තොටුපල්වලින් එක තොටුපලකට ගෙව්වොත්
 අතින් තොටුපලින් නොගෙවා යන්නට පුළු
 වන.

ඇල රේන්දය.

3. පාලම්පිය.

තොටුපල් රේන්ද.

4. ඒනාලේ.
5. කල්පිටියමෝදර.
6. කල්පිටිය කරනිවු.

කල්පිටියේ මෝදර තොටුපල රේන්දේ සහ
 කල්පිටියේ කරනිවු තොටුපලද එම වේලාවටම
 කල්පිටියේ මුදියත්සේරලාමා විසින් කල්පිටි
 යේදී විකුනන්නට යෙදෙනවා ඇත.

ඒ. ඇප. ජලානම්,
 ආණ්ඩුමේ ඒජන්ත උපනායකයන්ගේ වෙනුවට.

මේ 1903 ක්වු ජූලි මස 30 වෙනි
 දින කුරුමාලු කමිටිවලින්දීය.

මුත් සීමා කිරීමට පුද්ගලිකව අවශ්‍ය කරන
 1904 ම ජූනි මාසයේ 31 වන දිනට පෙර
 වරදක් වලට දුරකරුණකො 1903 ම ජූනි
 වරදක් වලට පෙර 17 වන දිනට විකුනුම්කාරයාට
 මෙහි 1 මණිකුට පුද්ගලිකව කල්පිටියේ පිරිසිදු
 වෙල්ලිම් කළී විකුනුමට.

විකුනුම්කාරයන් තමා කොටස් කරුවන්
 කෙරෙහි පත්වන ලද බලයට විකුනුම්කාරයන්
 කෙරෙහි පත්වන ලද බලයට විකුනුම්කාරයන්
 කෙරෙහි පත්වන ලද බලයට විකුනුම්කාරයන්
 කෙරෙහි පත්වන ලද බලයට විකුනුම්කාරයන්
 කෙරෙහි පත්වන ලද බලයට විකුනුම්කාරයන්

පාලම් රේන්දය.

1. පොල්කොටු.
2. (a) පාලම් රේන්ද සිට කල්පිටියට යන මහපාරේ
 පැලෑටිවෙති හැතැත්ම කනුව ලඟද.
- (b) පාලම් රේන්ද සිට කල්පිටියට යන මහපාරේ
 හයේ සහ හයේ හැතැත්මකනු ලඟත්ය. මෙම
 තොටුපල්වලින් එක තොටුපලකට ගෙව්වොත්
 අතින් තොටුපලින් නොගෙවා යන්නට පුළු
 වන.

දොරකොටු රේන්දය.

3. පාලම්.
4. පොල්කොටු.
5. පොල්කොටු.
6. පොල්කොටු.

පොල්කොටු රේන්දයේ මෙහි මහජනවිද්‍ය
 පද්ධතියේ මෙහි මහජනවිද්‍ය පද්ධතියේ මෙහි
 මහජනවිද්‍ය පද්ධතියේ මෙහි මහජනවිද්‍ය පද්ධතියේ මෙහි

ඒ. ඒ. ඒ. ඒ.
 ආණ්ඩුමේ ඒජන්ත උපනායකයන්ගේ වෙනුවට.
 මේ 1903 ක්වු ජූලි මස 30 වෙනි
 දින කුරුමාලු කමිටිවලින්දීය.

MISCELLANEOUS NOTICES.

Statement of Arrack Distilled and Issued during the Quarter ended June 30, 1903.

Particulars.	Western Province.	Southern Province.		Total.
	Kalutara.	Galle.	Matara.	
Balance on March 31, 1903	—	297	56	353
Distilled during the quarter ended June 30, 1903	123,719½	29,848½	8,672	162,240
Total Gallons	123,719½	30,145½	8,728	162,593
Sold or issued during the quarter ended June 30, 1903	97,787	18,828½	6,541	123,156½
Balance on June 30, 1903	25,932½	11,317	2,187	39,436½

Audit Office,
 Colombo, August 3, 1903.

FRAS. R. ELLIS,
 Auditor-General.