

Ceylon Government Gazette

Published by Authority.

No. 5,936—FRIDAY, AUGUST 14, 1903.

PART I.—General: Minutes, Proclamations, Appointments, and General Government Notifications.

PART II.—Legal and Judicial.

PART III.—Provincial Administration.

PART IV.—Marine and Mercantile.

PART V.—Municipal and Local.

Separate paging is given to each Part in order that it may be filed separately.

Part III. — Provincial Administration.

	PAGE		PAGE
Land Sales		Land Acquisition Notices	3044
Western Province	2975	Land Resumption Notices	—
Central Province	2979	Notices under Ordinance No. 1 of 1897	3054 & <i>Suppl.</i>
Northern Province	—	Abstracts of Season Reports	—
Southern Province	2986	Notices under "The Forest Ordinance"	—
Eastern Province	2998	Sales of Arrack, Opium, and Toll Rents	3047
North-Western Province	3015	Miscellaneous Provincial and District Notices:—	
North-Central Province	3019	Sales of Salt and Timber	—
Province of Uva	3032	Notifications of Close Season, Infected Areas, &c.	3053
Province of Sabaragamuwa	3039	Specifications under "The Irrigation Ordinance"	3052

LAND SALES IN THE WESTERN PROVINCE.

AMENDED NOTICE.

No. 1,584, W. P.

Colonial Secretary's Office,
Colombo, July 8, 1903.

ON Tuesday, August 25, 1903, at 12 noon, the Hon. the Government Agent for the Western Province will put up for sale or settlement, at his office in Colombo, the under-mentioned portions of Crown Land, on the terms authorized by Government.

Lot.	Village.	Name of Land.	Description.	Extent. A. R. P.	Upset Price per Acre. Rs.
Preliminary plan 10,221. Situation—Palle pattu of Salpiti korale. Claimant—Crown.					
7506	Laxapitiya	Delgahawatta	Garden and house purchased under a Crown writ	0 1 20	800
Claimant—Merrinage Christina Fernando.					
7506½	Laxapitiya	Delgahawatta	Garden and house purchased under a Crown writ	0 0 2	200
Preliminary plan 10,219. Situation—Palle pattu of Salpiti korale. Claimant—Crown.					
7505	Moratuwella	Madangahawatta	Garden and house purchased under a Crown writ	0 0 26.75	800
Preliminary plan 10,224. Situation—Palle pattu of Salpiti korale. Claimant—Crown.					
7521	Kaldemulla	Kahatagahawatta or Madangahawatta	Garden and house purchased under a Crown writ	0 1 5.50	500
7522	Do.	do.	Reservation for road	0 0 2.50	—
7521½	Do.	do.	Crown	0 1 5.50	500

Lot.	Village.	Name of Land.	Description.	Extent.		Upset Price per Acre. Rs.
				A.	R. P.	
7330	Kahapola	Preliminary plan 10,166.	Situation—Udugaha pattu of Salpiti korale. Claimant—Crown.	0	2 16	75
		7504	Rawatawatta	Wattiyawatta	Garden purchased under a Crown writ	0 0 13

Further information respecting these lands may be obtained from the Surveyor-General, and regarding the conditions of sale from the Hon. the Government Agent, Western Province.

By His Excellency's command,
EVERARD IM THURN,
Colonial Secretary.

වෙනස්කල දැන්වීමයි.

No. 1,584, W. P.

වසර 1903 සිට පුළුල් වූ 8 වෙනි දින කොළඹ මහලක්ෂ්මිකාරිය ප්‍රදානයන්සේගේ කන්දෝරුවේදීය.

මස්තකීර් දිසාබේ වංසාධිපති ආණ්ඩුවේ ඒජන්ත උන්වහන්සේගේ විසින් මෙහි පහත සඳහන්වන ආණ්ඩුව සන්තක ඉඩම් ආණ්ඩුවේ නියෝගවල ප්‍රකාරයට වසර 1903 සිට දෙසැම්බර් මස 25 වෙනි දිනට අගතරුවාද 120 කොළඹ කවිවෙරිසේදී වෙන්දේසිකර විකුණන්නට හෝ නිවැරදිකරදීමට යෙදෙන්නා ඇත.

සිතියම 10,221. පිහිටීම, සල්පිටිකෝරලේ පල්ලේපත්තුවේ. අයිතිකම් නිසන්තා—ආණ්ඩුව. පටන්ගන්න මහත. ගණන්. රු. රු. ප. රු.

නො.	ගම.	ඉඩමේ නම.	අන්දම.	අ. රු. ප.	ගණන්. රු.
7506	ලක්ෂපතිග	දෙල්ගඟවත්ත	ගේ සහ වත්ත, ආණ්ඩුවේ නගකදී ගත් නාලද ඉඩම	0 1 20	800
7506½	එම	අයිතිකම් නිසන්තා—මාරිතගේ ක්‍රිස්තියා ප්‍රසාද. දෙල්ගඟවත්ත	ගේ සහ වත්ත, ආණ්ඩුවේ නගකදී ගත් නාලද ඉඩම	0 0 2	200
7505	සිතියම 10,219. මොරවුමැල්ල	පිහිටීම, සල්පිටිකෝරලේ පල්ලේපත්තුවේ. මාදන්ගඟවත්ත	ගේ සහ වත්ත, ආණ්ඩුවේ නගකදී ගත් නාලද ඉඩම	0 0 26.75	800
7521	කන්දමුල්ල	සිතියම 10,224. පිහිටීම, සල්පිටිකෝරලේ පල්ලේපත්තුවේ. කකටගඟවත්ත නොහොත් මාදන්ගඟවත්ත	ගේ සහ වත්ත, ආණ්ඩුවේ නගකදී ගත් නාලද ඉඩම	0 1 5.50	500
7522	එම	එම	පාරව ඇරඹූ කැල්ල	0 0 2.50	—
7521½	එම	එම	—	0 1 5.50	500
7230	කහපොල	සිතියම 10,166. පිහිටීම, සල්පිටිකෝරලේ උඩුගඟපත්තුවේ. වැලගොන්දේවැව	දෙහිය, ආණ්ඩුවේ නගකට විකුණන්නට යෙදුන ඉඩම	0 2 16	75
7504	රවතාවත්ත	සිතියම 10,218. පිහිටීම, සල්පිටිකෝරලේ පල්ලේපත්තුවේ. වව්වියවත්ත	ආණ්ඩුවේ නගකට ගත්නලද වත්ත	0 0 13	600

මෙම ඉඩම් ගැණ මාර්ගීකරණ සර්වේෂ්ට්‍ර ජනරාල් උන්වහන්සේගෙන්, විකිනීමේ කොන්දේසි ගැණ මස්තකීර් දිසාබේ වංසාධිපති ආණ්ඩුවේ ඒජන්ත උන්වහන්සේගෙන් දැනගන්නට පුළුවන.

ගරුගර උතුමානවතන්සේගේ ආඥාවලය,
එවරුර්ති ඉම් හර්ස්,
ඉහලකොට්ටේ වම්ක.

No. 1,593, W. P.

Colonial Secretary's Office,
Colombo, July 31, 1903.

ON Tuesday, September 8, 1903, at 12 noon, the Hon. the Government Agent for the Western Province will put up to auction, at his office in Colombo, the under-mentioned portions of Crown Land, on the terms authorized by Government.

Two allotments of land situated in the Udugaha pattu of the Hapitigam korale of the Western Province. Preliminary plan 11,861.

Lot.	Village.	Name of Land.	Name of Claimant.	Description.	Extent.		Upset Price per Acre. Rs.
					A.	R. P.	
14084	Loluwagoda	Araliyakele	Crown	Forest and jungle	41	2 30	100
14085	Do.	do.	do.	Road reservation	0	0 18	—

N.B.—These lots are about 2½ miles from the railway line to Mirigama.

Further information respecting these lands may be obtained from the Surveyor-General, and respecting the conditions of sale from the Hon. the Government Agent, Western Province.

By His Excellency's command,
EVERARD IM THURN,
Colonial Secretary.

No. 1,593, W. P.

වර්ෂ 1903 ක්ෂු ජූලි මස 31 වෙනි දින කොළඹ

මහසෞඛ්‍යාධිකාරී උත්තාච්ඡේදන කන්දකරුවාගේ දිස.

බස්නාහර දිසාවේ වංශ විපති ආණ්ඩුවේ ඒජන්ත උත්තාච්ඡේදන විසින් මෙහි සහන සඳහා වෛත ආණ්ඩුව සන්ධාන ඉඩම් ආණ්ඩුවේ නියෝගවලට ප්‍රකාරයට වර්ෂ 1903 ක්ෂු සැප්තැම්බර් මස 8 වෙනි අඟහරුවාද දවල් 12ට කොළඹ කවිචේරියේදී මවන්දේසිකර විකුණනට යෙදෙනවා ඇත.

බස්නාහර දිසාවේ හාපිටිගමනකරුවාගේ උඩුගහපත්තුවේ පිහිටා තිබෙන බිම්කැබෙලි 2ක්. පවත්වන සිනිෂම 11,861. අයිතිකරු කියන්න:—ආණ්ඩුව. මහත. ගණන.

නො.	ගම.	ඉඩම් නම.	අත්දම.	අ. රු. ප.	රු.
14084	ලොවවගොඩ	අරලියද්ද	මුකලාන	41 2 30	100
14085	එම	එම	පාරට හතහම් බිම	0 0 13	—

දැන්වීමයි.—මෙම ඉඩම් පිහිටා තිබෙන්නේ මිහිරිගම රේජපාරෙහි හැකැස්ම දෙකකමාරක් ඇතිවය.

මෙම ඉඩම් ගැණ වැඩිදුර කාරකා සර්වේචර්ජනරු උත්තාච්ඡේදන කන්දකරුවාගේද, විකුණීමේ කොන්දේසි ගැණ බස්නාහර දිසාවේ වංශ විපති ආණ්ඩුවේ ඒජන්ත උත්තාච්ඡේදන කන්දකරුවාගේද දැනගත හැකිය.

ගරුකර උතුමානවතන්දේශේ ආඥාව ලෙස,
එවරුහි ඉම් තරුන්,
මහසෞඛ්‍යාධිකාරී වමින.

No. 1,594, W. P.

Colonial Secretary's Office,
Colombo, August 11, 1903.

ON Tuesday, September 22, 1903, at 12 noon, the Hon. the Government Agent for the Western Province will put up for sale or settlement, at his office in Colombo the under-mentioned portions of Crown Land, on the terms authorized by Government.

Preliminary plan 9,740. Situation—Palle pattu of Hewagam korale.
Claimant—Crown.

Lot.	Village.	Name of Land.	Description.	Upset Price	
				Extent. A. R. P.	per Acre. Rs.
9452	Panagoda	Kabatagahalanda	Jungle	4 0 4	30

Preliminary plan 11,687. Situation—Udugaha pattu of Hewagam korale.
Claimant—Crown.

13342	Diddeniya	Galbodalanda	Jungle	2 1 32	30
-------	-----------	--------------	--------	--------	----

Preliminary plan 8,381. Situation—Horagala, Meda pattu of Hewagam korale.
Claimant—Crown.

6108	Horagala	Nailawalangalanda	Overgrown chena	0 1 8	30
6108a	Do.	do.	do.	0 1 15	20
6108b	Do.	Pahagyalkandelanda	Jungle	4 1 0	30
6108c	Do.	do.	Cocoanut plants 2 years old (encroachment by Gamage Podi Appu)	0 1 4	25

6108d	Do.	do.	A few cinnamon plants (encroachment by Gamage Podi Appu)	0 1 12	20
-------	-----	-----	--	--------	----

Preliminary plan 11,766. Situation—Meda pattu of Hewagam korale.
Claimant—Crown.

13658	Bope	Batalanda	Jungle	8 3 25	20
13659	Do.	do.	do.	9 3 0	20
13660	Do.	do.	do.	10 2 5	20

Claimant—H. Evaneris.

13661	Bope	Puwakgahakumbura	Paddy field (encroachment)	0 3 18	20
-------	------	------------------	----------------------------	--------	----

Claimant—Crown.

13662	Bope	Batalanda alias landa	Alubogaha-Cocoanut plants 2 years old (encroachment by Surage Jacolis)	3 1 4	30
-------	------	-----------------------	--	-------	----

Preliminary plan 11,759. Situation—Udugaha pattu of Hewagam korale.
Claimant—Crown.

13645	Kosgama	Palabotalanda	Jungle	4 0 12	30
-------	---------	---------------	--------	--------	----

Claimant—B. Bastian.

13646	Kosgama	Palabotalandakumbura	Paddy field (encroachment)	0 0 26	30
-------	---------	----------------------	----------------------------	--------	----

Preliminary plan 11,611.—Waga, Meda pattu of Hewagam korale.
Claimant—Crown.

12947	Waga	Kuddarabboddehena	Jungle	1 2 12	20
12948	Do.	do.	do.	1 0 5	20

Preliminary plan 11,497. Situation—Meda pattu of Hewagam korale.
Claimant—Crown.

12416	Tunana	Godakele	Jungle (encroached upon by W. Madda)	1 0 24	30
-------	--------	----------	--------------------------------------	--------	----

12417	Do.	do.	Jungle (encroached upon by Kirisonda)	0 0 18	30
-------	-----	-----	---------------------------------------	--------	----

12418	Do.	Etaheraliyagalanda	Jungle (encroached upon by W. Selingu)	1 2 4	30
-------	-----	--------------------	--	-------	----

Preliminary plan 4,935. Situation—Hewagam korale.
Claimant—Crown.

3564	Labugama	Tuttripitahelalanda	Jungle (to be reserved)	34 1 38	—
3565	Do.	do.	do.	45 0 0	—
3566	Do.	do.	do.	1 0 17	—
3567	Do.	do.	do.	1 2 3	—

Lot.	Village.	Name of Land	Description.	Upset Price	
				Extent. A. R. P.	per Acre. Rs.
Preliminary plan 3,312. Situation — Meda pattu of Hewagam korale.					
Claimant — Crown.					
6056	Padukka	Moragahatennalanda	Jungle	7 1 25	60
6059	Do.	do.	do.	1 2 25	60

Further information respecting these lands may be obtained from the Surveyor-General, and regarding the conditions of sale from the Hon. the Government Agent, Western Province.

By His Excellency's command,
 EVERARD IM THURN,
 Colonial Secretary.

No. 1,594, W. P.

වර්ෂ 1903 ක්‍රම අගෝස්තු මස 11 වෙනි දින කොළඹ

මහසෙනෙහි ආර්ථික විද්‍යාඥයන්ගේ කාර්යාලයේදී.

බස්නාහිර දිසාපති වංශාඞ්චන ආණ්ඩුවේ ඒජන්ට් ජනරාල්ගේ මිසිස් මෙයි පහත සඳහන් වන ආණ්ඩුව සහ තනි ඉඩම් ආණ්ඩුවේ නියෝගවල ප්‍රකාරයට වර්ෂ 1903 ක්‍රම අගෝස්තු මස 22 වෙනි දිනදී අගනරාචාද්‍ර ල 120 කොළඹ කවිවෙරිපේදී වෙන්දේසි කර මිනුණක්ට නොහොත් නිවැරදි කර දෙන්නට යොදා ගත හැකි වූයේය.

සිතියම 9,740, පිහිටීම හේවාගම් කෝරළේ පල්ලේපත්තුවේ. අයිතිකම් කිසිවක් නැත. — ආණ්ඩුව.

නො.	ගම.	ඉඩමේ නම.	අන්දම.	වටන්ගන්ක		
				මහන. රු. ප.	ගහන. රු.	
9452	පහාපොඩ	කහවගහලන්ද	කැලේ	4 0 4	30	
13342	දේදෙනික	සිතියම 11,687. පිහිටීම හේවාගම් කෝරළේ උඩුගහපත්තුවේ. ගොලොඩලන්ද	කැලේ	2 1 32	30	
6108	ගොරගල	සිතියම 8,381. පිහිටීම හේවාගම් කෝරළේ මැදපත්තුවේ ගොරගල.	කැලේට වැව්විටි හේන	0 1 8	30	
6108a	එම	එම	එම	0 1 15	20	
6108b	එම	පහලපත්තුවේදී	කැලේ	4 1 0	30	
6108c	එම	එම	දුම්රුද පොල්, ඇස්. පොඩි හා මි අල්ලන ඉඩම	0 1 4	25	
6108d	එම	එම	කුරුදු ගස් පිකක්, ඇස් පොඩි හා මි අල්ලන ඉඩම	0 1 12	20	
13658	බරපේ	සිතියම 11,766. පිහිටීම, හේවාගම් කෝරළේ මැදපත්තුවේ. බවලන්ද	කැලේ	8 3 25	20	
13659	එම	එම	එම	9 3 0	20	
13660	එම	එම	එම	10 2 5	20	
13661	එම	අයිතිකම් කිසිවක් නැත. — එම්. ඉවිනේරිස්. පුවත්තහකුඹුර	කුඹුර	0 0 26	20	
13662	එම	අයිතිකම් කිසිවක් නැත. — ආණ්ඩුව. බවලන්ද නොහොත් අළුබර දුම්රුද පොල්පැල, ඇස්. ගහලන්ද	පකෝලිස් අල්ලන ඉඩම	3 1 4	30	
13645	කොස්ගම	සිතියම 11,759. පිහිටීම, හේවාගම් කෝරළේ උඩුගහපත්තුවේ. පලොඩවලන්ද	කැලේ	4 0 12	30	
13646	එම	අයිතිකම් කිසිවක් නැත. — බී. ඩස්නිසන්. එම කුඹුර	කුඹුර	0 0 26	30	
12947	වග	සිතියම 11,611. අයිතිකම් කිසිවක් නැත. — ආණ්ඩුව. කුඩා ඇඹිද්දහේන	කැලේ	1 2 12	20	
12948	එම	එම	එම	1 0 5	20	
12416	තුන්තාන	සිතියම 11,497. පිහිටීම හේවාගම් කෝරළේ මැදපත්තුවේ. ගොඩකැලේ	මද්ද අල්ලන ඉඩම	1 0 24	30	
12417	එම	එම	කිරිසෙයු අල්ලන ඉඩම	0 0 18	30	
12418	එම	එම	ඇවගොරලියගහලන්ද	බිබිලිම. සෙලියගු අල්ලන ඉඩම	1 2 4	30
3564	උඩුකම	සිතියම 4,935. හේවාගම් කෝරළේ. තුන්තිරිපිටිගේලන්ද	තහනම් ඉඩම	34 1 38	0	
3565	එම	එම	එම	45 0 0	0	
3566	එම	එම	එම	1 0 17	0	
3567	එම	එම	එම	1 2 3	0	
6056	පාදුක්ක	සිතියම 3,312. පිහිටීම, හේවාගම් කෝරළේ මැදපත්තුවේ. මොරගහකැව්ගලන්ද	කැලේ	7 1 25	60	
6059	එම	එම	එම	1 2 25	60	

මේ ඉඩම් ගැණ වැඩිදුර කාරණා සර්වේඤ්ච්ඡන්ද්‍රාණයෙන් හෝ, විකිණීමේ සොයාදේසි ගැණ බස්නාහිර දිසාපති වංශාඞ්චන ආණ්ඩුවේ ඒජන්ට් ජනරාල්ගේ මිසිස් මෙයි පහත සඳහන් වන ප්‍රවේශය.

ගරුකර උතුමානවත්තන්ගේ ආඥාවලස,
 එවරුර්ඩ් ඉම් කර්න්,
 මහසෙනෙහි ආර්ථික විද්‍යාඥයන්ගේ කාර්යාලයේ.

LAND SALES IN THE CENTRAL PROVINCE.

No. 1,967, C. P.

Colonial Secretary's Office,
Colombo, August 1, 1903.

ON Wednesday, September 23, 1903, at 12 o'clock noon, the Assistant Government Agent for the Matale District will put up to auction, at his office in Matale, the under-mentioned portion of Crown Land, on the terms authorized by Government.

An allotment of land situated in the Pallesiya pattu division of the Matale East District of the Central Province.
Preliminary plan 4,590. Claimant—Crown.

Lot.	Name of Land.	Village.	Description.	Extent. A. R. P.
12236	Halleyayehena	Nagulyyadda	Chena land about 4 years old	46 2 0

Upset price,—Rs. 20 per acre.

Further information respecting this land may be obtained from the Surveyor-General, and respecting the conditions of sale from the Assistant Government Agent, Matale.

By His Excellency's command,
EVERARD IM THURN,
Colonial Secretary.

No. 1,967, C. P.

වම් 1903 ක්වු අංශ්ඨතු මස 1 වෙනි දන කොළඹ මහසෙක්‍රතාරිස්ථානයේ කන්ගෝරුවේදී.

මිම දිසාව මාතලේ උප්පත්තලක්කානේ මිසිස් මෙහි පහත සඳහන්වෙන ආණ්ඩුව සත්තක දිම ආණ්ඩුවේ නිසාගවු ප්‍රකාරව වම් 1903 ක්වු සැප්තැම්බ් මස 23 වෙනි දනවු බදද දවල් 12ම මාතලේ කවිවෙර්-ඨදි වෙස්දේසිකර මහණන්ව මොදොවා ඇත.

මිම දිසාව මාතලේ නැංගනඉර පලානේ පල්ලේසියපත්තුවේ කොව්ඩාසයේ පිහිටා තිබෙන මිම කැවෙලි 12.

කො.	ඉඩමේ නම.	සිසිම 4,590. ගම—නාගුලියදද.	අයදම.	ඉහත. අ. ර. ප.
12236	කෙලනාදනේන	ආණ්ඩුව	වඩු 3 1/2 4ක් වහස ක ලේ	46 2 0

අක්කරයක වටිනාකම රුපියල් 20යි.

මෙම ඉඩම ගැණ වැඩිදුර කාරකා සර්වේයර්පත්තලක්කානේද, පිකිනිම් කොන්දේසි ගැණ කාරණ මාතලේ උප්පත්තලක්කානේද දැනගත්ව පුළුවන.

ගරුකර උතුමානවකන්ගේ ආඥාවලෙස,
එවරුහි ඉම් කරන්,
මහසෙක්‍රතාරිස් වම්ක.

No. 1,968, C. P.

Colonial Secretary's Office,
Colombo, July 31, 1903.

ON Thursday, September 24, 1903, at 12 o'clock noon, the Hon. the Government Agent for the Central Province will put up for sale or settlement, at his office in Kandy, the under-mentioned portions of Crown Land on the terms authorized by Government.

Twelve allotments of land situated in the Udapalata division of the Kandy District of the Central Province.

Preliminary plan 4,949. Village—Ampitiya.

Lot.	Name of Land.	Name of Claimant.	Description.	Extent. A. R. P.	Upset Price per Acre. Rs.
Q 818	Yateperiyehena	Bogahadeniyegedara Nanduwa of Ampitiya	Patana and jungle	9 0 6	30
R 818	Do.	D. D. Adirian Appu of Nawalapitiya	Patana	0 3 3	30
S 818	Liangahamulahena	Tebuwana-acharige Odirishamy of Pitakanda	Patana	5 0 28	30
T 818	Peragastennehena	Bogahadeniyegedara Kaluwa of Ampitiya	do.	3 0 3	30
U 818	Do.	Egodagedara Kaluwa of Pitakanda	Forest and patana	1 2 4	50
V 818	Liangahamulawatta	Tebuwana-acharige Odirishamy of Pitakanda	Tea	0 0 18	75
W 818	Peragastennehewatta	Bogahadeniyegedara Kaluwa of Ampitiya	do.	2 3 13	75
X 818	Liangahamulawatta	Tebuwana-acharige Odirishamy of Pitakanda	do.	1 1 15	75
Y 818	Liangahamulahena	do.	Forest and patana	1 2 15	50
13279	Kandawalepatana	Crown	Patana and jungle	0 1 2	50
13280	Kandawalehena	do.	Forest	2 1 22	50
13281	Kandawalapatana	do.	Patana	3 3 30	20

Further information respecting these lands may be obtained from the Surveyor-General, and respecting the conditions of sale from the Hon. the Government Agent, Central Province, Kandy.

By His Excellency's command,
EVERARD IM THURN,
Colonial Secretary.

No. 1,968, C. P.

වස 1903 ක්වු ජුලි මස 31 වෙනි දින කොළඹ

මහසඳුකාරීස්ථානයේසේන කන්තෝරුවේදී.

මධ්‍යම දිසාවේ ගෞරවනීයවූ ඒජන්තවරයාන්සේ මිසිස් ලේඩි පහත සඳහන්වන ආණ්ඩුව සන්තක ඉඩම් ආණ්ඩුවේකිලෝමීටර ප්‍රකාරයට වස 1903 ක්වු සැප්තැම්බ්‍ර මස 24 වෙනි දා රූදන දවස 12ට මහනුවර කඵ වේරියදී වෙන්දේසිකර විකුණන්නට නොහොත් තිබුණවනට හෙතෙමන්ට යෙදෙනවා ඇත.

විවෘත දිසාවේ මහනුවර පලාතේ උඩපලාත කොට්ඨාසයේ පිහිටා තිබෙන බිම්කැබෙලි දෙලකක්,

සිතියම 4,949. ගම—අම්පේරා.

නො.	ඉඩමේ නම.	අයිතිකම් කියන්නා.	අන්දම.	පටුනගන්න මහත. ගණන.
				අ. රු. ප. රු.
O 818	ගව්පේරියේසේන	අම්පිටියේබෝගනදෙතිසේගෙදර නන්දවං	පහත සහ කැලේ	9 0 6 30
R 818	එම	නාවලපිටියේ ඩී. ඩී. අදිරිසන්අප්පු	පහත	0 3 3 30
S 818	ලියන්ගහමුල්ලසේන	පිටකන්දේදොවුමනආචාරියන් බිදිරිස්ගාමි	එම	5 0 28 30
T 818	පරගස්තැන්සේන	අම්පිටියේ බෝගනදෙතිසේගෙදර කඵවා	එම	3 0 3 30
U 818	එම	පිටකන්දේ එතොඩාගෙදරකඵවා	මුකලාන සහ පහත	1 2 4 50
V 818	ලියන්ගහමුල්ලත්ත	පිටකන්දේ දොවුමනආචාරියන් බිදිරිස්ගාමි	තේ	0 0 18 75
W 818	පේරගස්තැන්සේන	අම්පිටියේ බෝගනදෙතිසේගෙදර කඵවා	එම	2 3 13 75
X 818	ලියන්ගහමුල්ලත්ත	පිටකන්දේ දොවුමන ආචාරියන් බිදිරිස්ගාමි	එම	1 1 15 75
Y 818	ලියන්ගහමුල්ලසේන	එම	මුකලාන සහ පහත	1 2 15 50
13279	කන්දේවෙලපහත	ආණ්ඩුව	පහත සහ කැලේ	0 1 2 50
13280	කන්දේවෙලසේන	එම.	මුකලාන	2 1 22 50
13281	කන්දේවෙලපහත	එම	පහත	3 3 30 20

මෙම ඉඩම් ගැණ වැඩිදුර කාරණා සර්වේච්ඡර්කර්ස්ථානයේසේනගේ දුනගහගැබ්වත් ඇර, පිකිනිමේ කොන්දේසි ගැණ කොන්දුරු මධ්‍යම දිසාවේ මහනුවර ගෞරවනීයවූ ඒජන්තවරයාන්සේගෙන්ද දුනගහ ගැබ්වේ.

ගරුකර උතුමානන්වකන්සේනේ ආඥාව ලෙස,
එමර්ච්ච් ඉම් තර්න්,
මහසඳුකාරීස් ඩී.ඒ.සී.

No. 1,969, C. P.

Colonial Secretary's Office,
Colombó, July 31, 1903.

ON Friday, September 25, 1903, at 12 o'clock noon, the Hon. the Government Agent for the Central Province will put up for sale or settlement, at his office in Kandy, the under-mentioned portions of Crown Land, on the terms authorized by Government.

Fifty-six allotments of land situated in the Udapalata division of the Kandy District of the Central Province.

Preliminary plan 5,107. Village—Pitakanda.

Lot.	Name of Land.	Name of Claimant.	Description.	Extent.			Upset Price per Acre. Rs.
				A.	R.	P.	
13628	Hennekoladeniyapatana	Crown	Jungle	4	2	37	30
13629	Do.	do.	do.	1	0	13	30
13630	Do.	do.	Cardamoms	2	2	4	70
13631	Do.	Crown	Tea	0	1	0	150
13632	Do.	do.	Native garden	0	1	22	150
13633	Do.	do.	Chena	0	2	36	40
13634	Do.	do.	Native garden	0	1	2	40
13635	Do.	do.	Forest	0	1	23	70
13636	Do.	do.	Tea	0	2	38	50
M 852	Do.	Daluendarutenne Kiri Ukkuwa Veda of Pitakanda	Marshy land	1	1	10	30
N 852	Puswelahena	do.	Tea and jungle	1	3	18	40
O 852	Do.	do.	Patana	2	3	10	20
P 852	Do.	do.	Chena	2	2	34	20
Q 852	Do.	do.	Patana	0	1	34	20
R 852	Do.	do.	Jungle	1	3	9	30
13637	Do.	Crown	Patana	8	3	4	20
13638	Do.	do.	Jungle	1	0	24	50
S 852	Do.	Daluendarutenne Kiri Ukkuwa Veda of Pitakanda	Patana	2	1	10	20
T 852	Etambehelepatana	do.	Tea	5	3	8	150
U 852	Do.	Daluendarutenne Lapaya of Pitakanda	Tea	0	3	5	120
V 852	Do.	do.	Cardamoms	0	0	30	75
W 852	Do.	do.	Native garden	0	1	8	50
13639	Do.	Mr. J. Aymer of Monte Christo	Patana	0	0	14	20
13640	Do.	do.	Tea	0	0	2	150

Lot.	Name of Land.	Name of Claimant.	Description.	Extent. A. R. P.	Upset Price per Acre. Rs.
X 852	Etambehelepatana	Daluendarutenne Kiri Ukkuwa Veda of Ampitiya	Patana	9 2 35	20
Y 852	Etambehelepatana or Delgahamulawatta	do.	Native garden	0 2 34	100
Z 852	Delgahamulawatta	Do.	do.	0 0 36	50
A 853	Gedarawatta	Daluendarutenne Kiri Ukkuwa Veda, Dantu Ungu, and Lapi of Pitakanda	do.	0 2 1	150
B 853	Do.	Daluendarutenne Kiri Ukkuwa Veda of Pitakanda	do.	0 0 35	50
C 853	Gedaragawa-asweddumekamata	Daluendarutenne Kiri Ukkuwa Veda, Dantu Ungu, and Lapaya	Threshing floor	0 0 14	10
D 853	Gedaragawa-aswedduma	do.	Paddy field	0 2 8	100
E 853	Pitakandegoraggahamulamediliya	do.	Islet	0 0 14	25
F 853	Etambehelepatana	Daluendarutenne Kiri Ukkuwa Veda of Pitakanda	Cardamoms	2 3 15	50
G 853	(Delgahamulawatta) Etambehelepatana	do.	Tea	2 3 21	100
H 853	Do.	do.	Patana	3 3 14	20
13641	Galabodawattapatana <i>alias</i> Halgahapatana <i>alias</i> Gal-kandepatana	Crown	Jungle	1 0 36	30
13642	Do.	do.	Patana	9 2 0	20
I 853	Galkandepatana <i>alias</i> Asweddumepatana	Daluendarutenne Sobana and Lapaya	do.	0 3 10	20
J 853	Do.	do.	Chena	0 0 35	20
K 853	Galpottedeniyecalutaswedduma	do.	Paddy field	0 3 23	100
L 853	Asweddumawatta or Gal-kandepatana	do.	Tea	0 0 33	70
M 853	Do.	do.	Chena	0 0 22	25
N 853	Do.	do.	Cardamoms	0 2 0	75
O 853	Galabodawatta	The heirs of late Gabriel de Soysa	Tea	4 2 18	150
P 853	Randungalapatana	Daluendarutenne Kiri Ukkuwa Veda of Pitakanda	Jungle	4 0 0	20
Q 853	Do.	do.	Cardamoms	0 0 28	75
R 853	Do.	do.	Chena	0 3 2	20
S 853	Do.	do.	Patana	9 0 35	20
T 853	Dawatagahamula-aswedduma	do.	Paddy field	0 2 20	100
U 853	Randungalapatana	do.	Jungle, tea, and forest	2 2 35	20
V 853	Do.	do.	Cardamoms	0 0 39	75
W 853	Halgahawalayedeniyepatana	do.	Jungle	0 0 24	25
X 853	Do.	do.	Patana	0 0 27	25
Y 853	Halgahawalayedeniya	do.	Paddy field	1 0 36	100
Z 853	Halgahawalayedeniyekamata	do.	Threshing floor	0 0 3	10
A 854	Galpottedeniya	Daluendarutenne Lapaya of Pitakanda	Paddy field	0 3 34	100

Further information respecting these lands may be obtained from the Surveyor-General, and respecting the conditions of sale from the Hon. the Government Agent, Central Province, Kandy.

By His Excellency's command,

EVERARD IM THURN,
Colonial Secretary.

No. 1,969, C. P.

වර්ෂ 1903 ජූලි මස 31 වෙනි දින කොළඹ

මහසෙනෙවුගේ ජනපතිවරයාගේ නිවැරදිවීමයි.

මෙහි දැනට අලුත්වන ප්‍රදේශයේ පිහිටි මෙහි පහත සඳහන්වන ආශ්‍රිත සහිත ඉඩම් ආශ්‍රිතව නිලධාරීවරු ප්‍රකාරයට වර්ෂ 1903 ජූලි 25 වෙනි කිවිදින දවල් 12ට මහනුවර කවුච්චේදී වෙන්දේසිකර වතුන්හිට නොගොස් නිවැරදිවීමට ගෙනවිත් ගොදුරුවා ඇත.

මෙහි දැනට මහනුවර පලාතේ උඩපලාත කොමිෂනර්වරයාගේ පිහිටි නිවෙහ බිම්කැබලි පහතසට.

පිහිටීම 5,107. ගෙ—පිටකන්ද.

පවත්නාක

කො.	ඉඩමේ නම.	අයිතියාල කිවිදින.	අන්දම.	අ. රු. ප.	රු.
13628	ආත්තැකොලදෙනියේ පහත	ආශ්‍රිතව	කැලේ	4 2 37	30
13629	එම	එම	එම	1 0 13	30
13630	එම	එම	එකසැල්	2 2 4	70
13631	එම	එම	තේ	0 1 0	150
13632	එම	එම	වැසියන්ගේවත්ත	0 1 22	150
13633	එම	එම	තේ	0 2 36	40
13634	එම	එම	වැසියන්ගේවත්ත	0 1 2	40
13635	එම	එම	මුසලාත	0 1 23	70
13636	එම	එම	තේ	0 2 38	50

කො.	ඉඩමේ නම.	අයිතීන් කිසිවක්.	අත්දම.	වටිනාකම			
				මහලු.	ගෙඩි.	පයි.	
M852	කැත්තැකොලදෙහිදේ පහන	පිටකන්දේ දළුපිටුකැත්තේ කිරි ලක්කුමා වෙද	බඩබිම	1	1	10	30
N 852	පුස්වැලගේන	එම	තේ සහ කැලේ	1	3	18	40
O 852	එම	එම	පහන	2	3	10	20
P 852	එම	එම	ගේන	2	2	34	20
Q 852	එම	එම	පහන	0	1	34	20
R 852	එම	එම	කැලේ	1	3	9	30
13637	එම	ආණ්ඩුව	පහන	8	3	4	20
13638	එම	එම	කැලේ	1	0	24	50
S 852	එම	පිටකන්දේ දළුපිටුකැත්තේ කිරි ලක්කුමා වෙද	පහන	2	1	10	20
T 852	ඇවිමිගෙලපහන	එම	තේ	5	3	8	150
U 852	එම	පිටකන්දේ දළුපිටුකැත්තේ ලපහන	එම	0	3	5	120
V 852	එම	එම	එනසාලේ	0	0	30	75
W852	එම	එම	වැසිගත්තේවත්ත	0	1	8	50
13639	එම	මොත්තික්කිස්වෙත්වත්තේ ඒ. අයි මෝර්ගෙත්ත	පහන	0	0	14	20
13640	මම	එම	තේ	0	0	2	150
X 852	එම	අම්පිට්ටේ දළුපිටුකැත්තේ කිරි ලක්කුමා වෙද	පහන	9	2	35	20
Y 852	ඇවිමිගෙලපහන කො. කොහොත් දෙල්ගහ මුලවත්ත	එම	වැසිගත්තේවත්ත	0	2	34	100
Z 852	දෙල්ගහමුලවත්ත	එම	එම	0	0	36	50
A 853	ගෙදරවත්ත	පිටකන්දේ දළුපිටුකැත්තේ කිරි ලක්කුමා වෙද, දන්ත, ලක්ඛ සහ ලපි	එම	0	2	1	150
B 853	ගෙදරවත්ත	පිටකන්දේ දළුපිටුකැත්තේ කිරිලක්කුමා වෙද	වැසිගත්තේ වත්ත	0	0	35	50
C 853	ගෙදරතොටා අස්වැද්දුම් කමත	එම දන්ත, ලක්ඛ සහ ලපහන	කේත	0	0	14	10
D 853	ගෙදරතොටා අස්වැද්දු	එම	කුඹුර	0	2	8	100
E 853	පිටකන්දේ ගෙගෙත් ගහමුල බැද්දු	එම	දුපහ	0	0	14	25
F 853	ඇවිමිගෙලේ පහන	පිටකන්දේ දළුපිටුකැත්තේ කිරිලක්කුමා වෙද	එනසාලේ	2	3	15	50
G 853	(දෙල්ගහමුලවත්ත) ඇවි මිගෙල පහන	එම	තේ	2	3	21	100
H 853	එම	එම	පහන	3	3	14	20
13641	ගලබොඩවත්තේ පහන කොහොත් ගල්ගහ පහන කොහොත් ගල් කන්දේ පහන	ආණ්ඩුව	කැලේ	1	0	36	30
13642	එම	එම	පහන	9	2	0	20
I. 853	ගල්කන්දේ පහන කො. කොත් අස්වැද්දුම් පහන	දළුපිටුකැත්තේ සොබනා සහ ලපහන	එම	0	3	10	20
J 853	එම	එම	ගේන	0	0	35	20
K 853	ගල්පොත්තේ දෙහිදේ අළුත් අස්වැද්දුම	එම	කුඹුර	0	3	23	100
L 853	අස්වැද්දුම්වත්ත කො. කොත් ගල්කන්දේ පහන	දළුපිටුකැත්තේ සොබනා සහ ලපහන	තේ	0	0	33	70
M 853	එම	එම	ගේන	0	0	22	25
N 853	එම	එම	එනසාලේ	0	2	0	75
O 853	ගලබොඩවත්ත	කැසිඟි ගඹුගෙල් ද සොසිසාගේ බුදුගෙල් උරුමකාරයෝ	තේ	4	2	18	150
P 853	රත්දන්ගලපහන	පිටකන්දේ දළුපිටුකැත්තේ කිරිලක්කුමා වෙද	කැලේ	4	0	0	20
Q 853	එම	එම	එනසාලේ	0	0	28	75
R 853	එම	එම	ගේන	0	3	2	20
S 853	එම	එම	පහන	9	0	35	20
T 853	දවවගහමුල අස්වැද්දුම	එම	කුඹුර	0	2	20	100
U 853	රත්දන්ගලපහන	එම	කැලේ, තේ සහ මුකලාග	2	2	35	20
V 853	එම	එම	එනසාලේ	0	0	39	75
W853	ගල්ගහමුලකොදෙහිදේ පහන	එම	කැලේ	0	0	24	25
X 853	එම	එම	පහන	0	0	27	25

නො.	ඉඩමේ නම.	අයිතිකම් නියෝජනා.	අන්දම.	පවත්වන	
				මහත.	ගහත.
				අ. රු. ප.	රු.
Y 853	හල්ගහවලයාදෙනිය	කිරිඳිකුමාර වෙද	කුඹුර	1 0 36	100
Z 853	හල්ගහවලයාදෙනිය කමහ	එම	කමහ	0 0 3	10
A 854	හල්පොත්තේදෙනිය	පිටකන්දේ දළුබරුකැව්වේ ලපයා	කුඹුර	0 3 34	100

මේ ඉඩම් ගැණ වැඩිදුර තොරතුරු සර්වේයර්ජනරාල්වරයාගේ කාර්යාලයේ දැනගත හැකිවන අරුත, එකී නිමේ කොන්දේසි ගැණ තොරතුරු මධ්‍යම දිසාවේ මහනුවර ගෞරවනීයවූ ඒජන්ට්වරයාගේ කාර්යාලයේ දැනගත හැකිවේ.

ගරුකර උතුමානත්වතක්සේසේ අඤ්චලය,
එවරුර්ඩ් ඉම් හර්ස්,
මහාසක්‍රමාරීස් වම්ස.

No. 1,970, C.P.

Colonial Secretary's Office,
Colombo, August 1, 1903.

ON Tuesday, September 29, 1903, at 12 noon, the Assistant Government Agent for the Nuwara Eliya District will put up for sale or settlement, at his office in Nuwara Eliya, the under-mentioned portions of Crown Land, on the terms authorized by Government.

Three allotments of land situated in the Uda Hewaheta division of the Nuwara Eliya District of the Central Province.

Lot.	Name of Land.	Name of Applicant.	Description.	Upset Price per Acre.	
				Extent.	Rs.
Preliminary plan 5,195. Village—Okandagala. Claimant—Crown.					
				A. R. P.	
13829	Hollikapollapatana	N. H. Banda	Patana	1 3 14	15
Preliminary plan 5,192. Village—Wellagiriya.					
13822	Hawanmadittakumbura	K. Ranhami	Paddy	1 2 20	100
Preliminary plan 5,188. Village—Manakola.					
13811	Madamalepatana	Urambegedara Puma	Patana	1 0 2	15

Further information respecting these lands may be obtained from the Surveyor-General, and respecting the conditions of sale from the Assistant Government Agent, Nuwara Eliya.

By His Excellency's command,
EVERARD IM THURGOOD,
Colonial Secretary.

No. 1,970, C. P.

වම්ස 1903 ජූලි අගෝස්තු මස 1 වෙනි දින කොළඹ මහාසක්‍රමාරීස්වරයාගේ කාර්යාලයේදී.

මේ දිසාවේ නුවරඑළියේ උපඵජනකරයාගේ විසින් මෙකී පහත සඳහන්වන ආණ්ඩුව සත්කම ඉඩම් ආණ්ඩුවේ නියෝගවල ප්‍රකාරයට වම්ස 1903 ජූලි සැප්තැම්බර් මස 29 වෙනි දිනට අගනරුවාද දවල් 12ට නුවරඑළියේ කවුච්චේදී වෙන්දේසිකර විකුණනු ලබන දේවල්:

මෙම දිසාවේ නුවරඑළිය පලාතේ උඩවෙහෙරාගොවි කොමිසියායේ පිහිටා තිබෙන බිම්කැබලි 3 ක්.

සිතියම 5,195. ගව—මහදහල. අයිතිකම් නියෝජනා—ආණ්ඩුව.

නො.	ඉඩමේ නම.	ඉල්ලුම්කාරයා.	අන්දම.	මහත.	
				අ. රු. ප.	රු.
13829	ගොලිකපල්ලේපහත	අ. ජේ. එම්. බන්ඩා	පහත	1 3 14	
අක්කරයක් රූපියල් 15 බැගින්.					
සිතියම 5,192. ගම—වැල්ලඹරිය.					
13822	කැව්වෙහෙරාකුඹුර	කේ. රත්නාම්	කුඹුර	1 2 20	
අක්කරයක් රූපියල් 100 බැගින්.					
සිතියම 5,188. ගම—මානකොල.					
13811	මඩමලේපහත	උරුමකරු පිටු:	පහත	1 0 2	
අක්කරයක් රූපියල් 15 බැගින්.					

මෙම ඉඩම් ගැණ වැඩිදුර තොරතුරු සර්වේයර්ජනරාල්වරයාගේ කාර්යාලයේ දැනගත හැකිවන අරුත, එකී නිමේ කොන්දේසි ගැණ නුවරඑළියේ උපඵජනකරයාගේ කාර්යාලයේ දැනගත හැකිවේ.

ගරුකර උතුමානත්වතක්සේසේ අඤ්චලය,
එවරුර්ඩ් ඉම් හර්ස්,
මහාසක්‍රමාරීස් වම්ස.

No. 1,971, C. P.

Colonial Secretary's Office,
Colombo, August 4, 1903.

ON Wednesday, September 30, 1903, at 12 o'clock noon, the Assistant Government Agent for the Matale District will put up to auction, at his office in Matale, the under-mentioned portion of Crown Land, on the terms authorized by Government.

An allotment of land situated in the Kohonsiya pattu division of the Matale South District of the Central Province.

Preliminary plan 3,294. Village—Owilla.
Claimant—Crown.

Lot.	Name of Land.	Name of Applicant.	Description.	Extent. A. R. P.
9238	Kalugalamukalana	Mudiyanse Arachchi	Forest	19 0 32

Upset price,—Rs. 25 per acre.

Further information respecting this land may be obtained from the Surveyor-General, and respecting the conditions of sale from the Assistant Government Agent, Matale.

By His Excellency's command,
EVERARD IM THURN,
Colonial Secretary.

No. 1,971, C. P.

වම් 1903 ක්වූ අගෝස්තු මස 4 වෙනි දින කොළඹ මහසෙක්කාරිස්ථානයේ කන්තෝරුවේදී.

මෙම දිසාවේ මාතලේ උපළුපත්කරුණන්ගේ විසින් මෙහි පහත සඳහන්වෙන ආණ්ඩුව සත්කන ඉඩම් ආණ්ඩුවේ නියෝගවලට ප්‍රකාරයට වම් 1903 ක්වූ සැප්තැම්බර් මස 30 වෙනි දිනකදී මෙහි දවල් 12ට මාතලේ කම්මේරියේදී වෙන් දේශිකාර විකුණන්නට යෙදෙනවා ඇත.

මෙම දිසාවේ මාතලේ දකුණු පලාතේ කෝන්සිලිපත්තුවේ කොට්ඨාසයේ පිහිටා තිබෙන බිම්කැබෙලි එකක්.
සිතියම 3,294. ගම—ඕවිල්ල. අයිතියට කියන්නා—ආණ්ඩුව.

කො.	ඉඩමේ නම.	ඉල්ලුම්කරු.	අන්දම.	මහත. අ. රු. ප.
9238	කළුගලමුකලාන අක්කරයක මිල රුපියල් 25යි.	මුදියන්සේ ආරච්චිල	මුහුලාන	19 0 32

මෙම ඉඩම ගැණ වැඩිදුර කාරණා සර්වේශ්වර්කර්වලින් කන්තෝරුවේදී, විකිණීමේ කොන්දේසි ගැණ මාතලේ උපළුපත්කරුණන්ගේ යෙදී දැනගන්නට පුළුවන.

ගරුකර උතුමානන්වහන්සේගේ ආඥාවලට,
එවර්ඩ් ඉම් තර්න්,
මහසෙක්කාරිස් වමිහ.

No. 1,972, C. P.

Colonial Secretary's Office,
Colombo, August 4, 1903.

ON Tuesday, September 29, 1903, at 12 o'clock noon, the Assistant Government Agent for the Nuwara Eliya District will put up to auction, at his office in Nuwara Eliya, the under-mentioned portions of Crown Land, on the terms authorized by Government.

Five allotments of land situated in the Walapane division of the Nuwara Eliya District of the Central Province.

Preliminary plan 5,185. Village—Kalaganwatta.
Claimant—Crown.

Lot.	Name of Land.	Name of Applicant.	Description.	Extent. A. R. P.
13800	Moragahatennahena	Gomanegedara Menikrala	Chena	0 0 24

Upset price,—Rs. 10 per acre.

Preliminary plan 5,185. Village—Terepaha.

13801	Moragahatennahena	Gamanegedara Menikrala	Chena	1 1 6
13804	Keenagollahena	Gamanegedara Loku Appuhami	do.	2 0 18
13805	Keenagolleupothakumbura	do.	Paddy	0 1 10
13806	Do.	do.	do.	0 0 24

Lot 13,801, upset price Rs. 10 per acre.

Lots 13,804, 13,805, and 13,806, upset price Rs. 20 per acre.

Further information respecting these lands may be obtained from the Surveyor-General, and respecting the conditions of sale from the Assistant Government Agent, Nuwara Eliya.

By His Excellency's command,
EVERARD IM THURN,
Colonial Secretary.

No. 1,972, C. P.

වම් 1903 ක්වූ අගෝස්තු මස 4 වෙනි දින කොළඹ මහසෙක්කාරිස්ථානයේ කන්තෝරුවේදී.

මෙම දිසාවේ නුවරඑළියේ උපළුපත්කරුණන්ගේ විසින් මෙහි පහත සඳහන්වෙන ආණ්ඩුව සත්කන ඉඩම් ආණ්ඩුවේ නියෝගවලට වම් 1903 ක්වූ සැප්තැම්බර් මස 29 වෙනි දිනකදී අහසරුවාද, 12ට නුවරඑළියේ කම්මේරියේදී වෙන්දේසිකාර විකුණන්නට යෙදෙනවා ඇත.

මෙම දිසාවේ නුවරඑළිය පලාතේ වලපනේ කොට්ඨාසයේ පිහිටා තිබෙන බිම්කැබෙලි 5ක්.
සිතියම 5,185. ගම—කලගන්නා. අයිතියට කියන්නා—ආණ්ඩුව.

කො.	ඉඩමේ නම.	ඉල්ලුම්කරු.	අන්දම.	මහත. අ. රු. ප.
13800	මොරගහනුන්තේන අක්කරයක් රු. 10ය බැගින්ය.	ගොම්මනේගෙදර මැතිකර්ල	භෞත	0 0 24

නො.	ඉඩමේ නම.	ඉල්ලුම්කරයා.	අන්දම.	මහන. අ. රු. ප.
13801	මොරගහකැන්තේහේන	සීතියම 5,185. ගම—නෙරිපැහැ.	හේන	1 1 6
13804	සීතගොල්ලේහේන	ගොම්මනේගෙදර මැනිත්තල	එම	2 0 18
13805	සීතගොල්ලේ උල්පනේකුඹුර	ගොම්මනේගෙදර ලොකුඅප්පහාමි	කුඹුර	0 1 10
13806	එම	එම	කුඹුර	0 0 24

නොම්මර 13801 දරණ බිම්කට්ටිය අක්කරයක් රුපියල් 10 බැගින්ය. නොම්මර 13804, 13805 සහ 13806 දරණ බිම්කට්ටි රුපියල් 20 බැගින්ය.

මෙම ඉඩම් ගැණ වැඩිදුර කාරණා සර්වේශ්වර්තරාලීච්ඡනාත්මකයන්ද, විකිනීමේ කොන්දේසි ගැණ නුවරඑළියේ උපළුපත්කලත්තාත්මකයන්ද දැනගත හැකිවේ.

ගරුභර උතුමානත්මකයන්ගේ ආඥාව ලෙස,
එවරාඊඞ් ඉම් කරුන්,
මහසෙක්කාරාජ් වමස.

No. 1,973, C. P.

Colonial Secretary's Office,
Colombo, August 4, 1903.

ON Tuesday, September 29, 1903, at 12 noon, the Assistant Government Agent for the Nuwara Eliya District will put up for sale or settlement, at his office in Nuwara Eliya, the under-mentioned portions of Crown Land, on the terms authorized by Government.

Eight allotments of land situated in the Walapane division of the Nuwara Eliya District of the Central Province.

Preliminary plan 5,194. Village—Rupaha.
Claimant—Crown.

Lot.	Name of Land.	Name of Applicant.	Description.	Extent. A. R. P.
13826	Kaluthamaddapatana	Mulatakumburagedera Siyathu	Patana	5 0 12
13827	Do.	Elwattegedara Kiri Banda	do.	3 3 21
Upset price,—Rs. 10 per acre.				
Preliminary plan 5,212. Village—Pannala.				
13843	Harahantennekele	Mahagamegedara Appuhami, Dampawalamulle-kumburegedara Kiriwantha	Jungle	2 3 34
13846	Do.	Koppegedara Punchirala	do.	2 1 38
13849	Do.	Uduketane Appuhami Vidane and Banketiye-gedara Herath Hamy	do.	2 3 20
13852	Do.	Dampawalamullekumburegedara Kirihami and Heen Appuhami	do.	2 3 26
13855	Do.	Dampawalamulle Kumuri Hami	do.	3 0 18
Upset price,—Rs. 15 per acre.				
Preliminary plan 5,186. Village—Kalaganwatta.				
13807	Abahena	Abahenagedara Vidane	Chena	1 0 15
Upset price,—Rs. 10 per acre.				

Further information respecting these lands may be obtained from the Surveyor-General, and respecting the conditions of sale from the Assistant Government Agent, Nuwara Eliya.

By His Excellency's command,
EVERARD IM THURN,
Colonial Secretary.

No. 1,973, C. P.

විෂි 1903 නවු අගෝස්තු මස 4 වෙනි දින කොළඹ මහසෙක්කාරාජ්ච්ඡනාත්මකයන්ගේ කන්තෝරුවේදීය.

මාම දිසාමේ නුවරඑළියේ ඒපත්කලත්තාත්මක විසින් මෙහි පහත සඳහන්වන ආණ්ඩුව සත්තක ඉඩම් ආණ්ඩුවේ නියෝගවල ප්‍රකාරයට විෂි 1903 නවු සැප්තැම්බර් මස 29 වෙනි දිනවු අඟහරුවාද, දවල් 12ට නුවරඑළියේ කවීමේරියේදී වෙන්දේසිකර විකුණනට යෙදෙනවා ඇත.

මාම දිසාමේ නුවරඑළියේ පලාතේ වලපනේ කොව්ඩාසයේ පිහිටා තිබෙන බිම්කැබලි 8ක්. සීතියම 5,194. ගම—රූපහ. අසිනිකම කිසත්තා—ආණ්ඩුව.

නො.	ඉඩමේ නම.	ඉල්ලුම්කරයා.	අන්දම.	මහන. අ. රු. ප.
13826	කළුදූමඩපහන	මුලුකුඹුරේගෙදර සීයාතු	පහන	5 0 12
13827	එම	ඇල්වත්තේගෙදර කිරිබත්වා	එම	3 3 21
අක්කරයක් රු. 10 බැගින්ය.				
සීතියම 5,212. ගම—පත්තල.				
13843	හැරහන්තැන්තේකැලේ	මහගමගෙදර අප්පහාමි සහ දම්පාවල	කැලේ	2 3 34
13846	එම	මුල්ලේකුඹුරේගෙදර කිරිවත්තේ	එම	2 1 38
13849	එම	කෝප්පේගෙදර පුන්චිරල	එම	2 3 20
13852	එම	උවකැට්ටේ අප්පහාමි විදුනේ සහ බාත් කැවීමේගෙදර භෙරත්තාමි	එම	2 3 20
13855	එම	දම්පාවලමුල්ලේකුඹුරේගෙදර කිරිහාමි සහ හිත්අප්පහාමි	එම	2 3 26
අක්කරයක් රුපියල් 15 ගනනේ.				
සීතියම 5,186. ගම—කලගත්වත්ත.				
13807	අබහේන	අබහේනේගෙදර විදුනේ	හේන	1 0 15
අක්කරයක් රුපියල් 10 ගනනේ.				

මෙම ඉඩම් ගැන වැඩිදුර කාරණා සර්වේශ්වර්තරාලීච්ඡනාත්මකයන්ද, විකිනීමේ කොන්දේසි ගැන නුවරඑළියේ උපළුපත්කලත්තාත්මකයන්ද දැනගත හැකිවේ.

ගරුභර උතුමානත්මකයන්ගේ ආඥාවලෙස,
එවරාඊඞ් ඉම් කරුන්,
මහසෙක්කාරාජ් වමස.

No. 1,974, C. P.

Colonial Secretary's Office,
Colombo, August 10, 1903.

ON Monday, September 21, 1903, at 12 o'clock noon, the Hon. the Government Agent for the Central Province will put up to auction, at his office in Kandy, the lease of the under-mentioned portions of Crown Land, for a period of ten years, on the terms authorized by Government, as stated below.

Two allotments of land situated in the Uda Dumbara division of the Kandy District of the Central Province.

Preliminary plan 5,118. Village—Mangoda.

Lot.	Name of Land.	Name of Applicant for Lease.	Description.	Extent. A. R. P.
13659	Godamadittamukalana	Mr. J. G. Elliott of Delpottanoya estate, Urugala, on behalf of Mr. Spencer Shelley	Forest	38 1 10
13667	Katukitulemukalana	do.	do.	12 3 6

- (1) Upset price,—Rs. 20 per acre for the ten years.
- (2) Cardamoms only to be cultivated on the land.
- (3) No timber above 2 ft. in circumference to be felled, and any valuable timber under that size felled to be paid for at Government rates.
- (4) No permanent building to be erected on the lands without the written consent of the Government Agent.
- (5) The conditions regarding forfeiture of lease referred to in the latter part of rule 51 in the Land Regulations of February 17, 1903, will be embodied in the deed of lease.

Further information respecting these lands may be obtained from the Surveyor-General, and respecting the conditions referred to from the Hon. the Government Agent, Central Province, Kandy.

By His Excellency's command,
EVERARD IM THURN,
Colonial Secretary.

No. 1,974, C. P.

මේ 1903 ක්වු අගෝස්තු මස 10 වෙනි දින කෙ-ලම් මහසෙනාධිපතිවරයාගේ කන්දාවරාමදිස.

මධ්‍යම දිසාවේ ගෞරවනීය වූ ඒජන්තරාජකාරියේ විසින් ලේඛිත වහන සඳහන් වන ආණ්ඩුව සන්තක ඉඩම් කොටස්වල 10 අවුරුද්දක බද්ද පහන සඳහන් කරණ ආණ්ඩුවේ නියෝගවල ප්‍රකාරයට මේ 1903 ක්වු සැප්තැම්බර් මස 21 වෙනි සඳුදා දවල් 12ව මහනුවර කවිවෙරියේදී වෙන්දේසි කර විකුණන වගදෙනවා ඇත. මධ්‍යම දිසාවේ මහනුවර පලාතේ උඩදුම්බර කොට්ඨාසයේ පිහිටා තිබෙන බිම් කැමැති.

සිතියම 5,118. ගව-මාවගොඩ.

නො.	ඉඩමේ නම.	බද්දට ගැණිමට ඉල්ලීමකල අගයේ නම.	අක්ද.	මහස. අ. ර. ප.
13659	ගොඩවිසින්ගෙමුකලාන	ඉස්පානසර් පැලිලන්තැනේ වෙනුවට, උතුරුගල දෙල්පහනමගවත්තේ වි. ජේ. එලියවි මහත්මයා	මුකලාන	38 1 10
13667	කටුකිතුලමුකලාන	එම	එම	12 3 6

- (1) අක්කරයක් රුපියල් 20 ගනනේ පවත්ගෙන දහඅවුරුද්දකට විකුණනව දෙනේ.
- (2) ඉඩමේ එක්සල් පමනක් වැව්වට.
- (3) වට අඩි දෙකව වඩා මහන ගස් කපනව බැරිස. මහනෙය ඊට අඩු වූ ගම වටිනා ගස් කැපුවාත් එවැනි ආණ්ඩුවේ නියමය ප්‍රකාර වූදල් ගෙවනව බිහිස.
- (4) ආණ්ඩුවේ ඒජන්තරාජකාරියේ ක.මැත්ත ලියවිල්ලකින් නොගන එම ඉඩමවල සවි රොඩ ගැඹිල්ලක් කරනව බැරිස.
- (5) මේ 1903 ක්වු පෙබරවැරි මස 17 වෙනි දින දරණ ඉඩම් සම්බන්ධ රෙගුලාසිවල 51නේ නියෝගයේ පස්විම කාන්ඩයේ සඳහන්වන, බද්ද අවලංගුකරීම ගැණ කොන්දේසි බදු මුද්දුව අවස්ථානරණව දෙනේ. මේ ඉඩම් ගැණ ඊළිඳු 1 කොරතුරු කරවන ඒජන්තරාජකාරියේ දැනගතකැබිත් ඇර, කොන්දේසි ගැණ කොරතුරු, මහනුවර මධ්‍යම දිසාවේ ගෞරවනීය වූ ඒජන්තරාජකාරියේ දැනගත කැබිවේ.

ගරුකර උතුමානවකන්ගේ ආඥාවලස,
එරුර්ඩ් ඉම් කරන්,
මහසෙනාධිපතිවරයාගේ.

LAND SALES IN THE SOUTHERN PROVINCE.

NOTICE is hereby given that the sale of the lease of the Crown land Pambawila for gemming, fixed for August 22, 1903, is postponed until 31st idem, at the Matara Kachcheri.

J. O'K. MURTY,
Assistant Government Agent.

Matara Kachcheri,
July 28, 1903.

මේ 1903 ක්වු අගෝස්තු මස 22 වෙනි දිනට නියමකර තිබුනු පම්විල යන රජසන්තක ඉඩමේ මැනින් ගැරිමේ බද්ද විකිනීම එම මස 31 වෙනි දින මාතර කවිවෙරියේදී විකුණනව කල්කිවුවා ඇත.

ජේ. ඔ'කේ මර්ටි,
උපඒජන්තරාජක.

මේ 1903 ක්වු ජූලි මස 28 දින මාතර කවිවෙරියේදී.

No. 1,424, s. p.

Colonial Secretary's Office,
Colombo, August 1, 1903.

ON Monday, September 21, 1903, at 1 o'clock P.M., the Assistant Government Agent for the Matara District will put up for sale or settlement, at his office in Matara Kachcheri, the under-mentioned portions of Crown Land, on the terms authorized by Government.

Twenty-five allotments of land situated in the Weligam korale division of the Matara District of the Southern Province.

Preliminary plan 476.				Extent.
Lot.	Name of Land.	Village.	Description.	A. R. P.
Z 119	Delgahawila	Mudugama	Field	2 2 34
Preliminary plan 561.				
4421	Dintiyakanatta	Kiyanduwa	Garden	0 3 28
4426	Gahalakoladeniyehena	Akuressa	Citronella	3 0 6
Preliminary plan 1,564.				
796	Minuwanwilaowita	Sulitanagoda	Owita	0 2 5
797	Do.	do.	do.	0 2 10
823	Ittahengodellehena	Warakapitiya	Jungle	11 0 38
826	Ittahengodella	Sulitanagoda	Cleared land	0 3 29
Preliminary plan 4,709.				
A 493	Godagampitiyedeniya	Marambe	Deniya	0 0 36
B 493	Godagampitiyewatta	do.	Jak	1 0 34
R 493	Mahapanwila and Nadiligodahena-wila	do.	Field	2 1 2
D 494	Migahakumbura	do.	do.	1 3 27
E 494	Hendeniya	do.	do.	1 1 8
R 495	Puwakgahawila	do.	Swamp	4 2 0
Preliminary plan 4,640.				
A 491	Perikolawila	Midigama	Field	0 2 20
B 491	Do.	do.	do.	2 3 16
12818	Do.	do.	do.	1 2 11
Preliminary plan 4,745.				
13404	Nakandagoda	Malimboda	Jungle	18 1 33
Preliminary plan 6,452.				
J 556	Diganedeniya	Malimboda	Deniya	1 0 31
Preliminary plan 6,449.				
17292	Delabokkaduwa	Hallala	Low jungle	0 1 31 ⁰
17293	Do.	do.	do.	0 0 12 ⁰
Preliminary plan 4,752.				
13460	Kapuhentudawa	Kotawila	Citronella	0 2 6
13461	Do.	do.	Ohena	2 3 35
13462	Do.	do.	Citronella	0 0 20
13463	Do.	do.	Cocoanuts	0 2 18
Preliminary plan 6,490.				
17418	Pitakoratuwewatta	Hallala	Garden	0 0 13

⁰ Supposed to contain plumbago ; for sale with plumbago mining rights.

Upset price,—From Rs. 10 to Rs. 100 an acre, according to the nature of the land.

Further information respecting these lands may be obtained from the Surveyor-General, and respecting the conditions of sale from the Assistant Government Agent, Matara.

By His Excellency's command,
EVERARD IM THURN,
Colonial Secretary.

No. 1,424, s. p.

වෙළුම් 1903 න් වූ අනුමැතිය ලබා දෙන ලද 1 වෙනි දින කොමිෂන්.
වගකෙනුකාරී ප්‍රකාශනයක් සඳහා විකුණීමට.

දකුණු දිසාවේ මාතර පලාතේ උපරිප්පත්තුවක් සඳහා විකුණීමට ලක් කළ යුතු ආශ්‍රිත භූමිකම් ඉඩම් ආශ්‍රිතව නිකුත් කළ ප්‍රකාශනව වෙළුම් 1903 න් වූ සැප්තැම්බර් මස 21 වෙනි දිනට සඳහා දවල් 12 මාතර සම් මේරියේදී වෙන්දේසි කර විකුණීමට යොදා ගත හැකි වේ.

දකුණු දිසාවේ මාතර පලාතේ වැලිගමකෝරලේ කොට්ඨාසයේ පිහිටා තිබෙන බිම්කැබේලි 25ක්.

සිතියම 476.

කො.	ඉඩමේ නම.	ගම.	අක්ෂර.	මහත.
Z 119	දෙල්ගහවිල	මුදුගම	කුඹුර	2 2 34
4421	දික්කියාකකනක්ක	සිතියම 561.	වත්ත	0 3 28
4426	ගහලාකාලදෙතිස්සේන	කිංශ්‍රිත	පැහිරි	3 0 6
796	මනුවත්විලමිව	සිතියම 1,564.	බිම්ව	0 2 5
797	එම	සුලුකනාගාඩ	එම	0 2 10
823	ඉන්කාසේනගොඩැල්ල	එම		
826	ඉන්කාසේනගොඩැල්ල	වරකාපිටිය	බැඳි	11 0 38
		සුලුකනාගාඩ	එලිකරපු. ඉඩම	0 3 29

Q.3

නො.	ඉඩමේ නම.	ගම.	අක්ෂර.	මහත. අ. රු. ප.
		සිතියම 4,709.		
A 493	ගොඩගම්පිටියදෙණිය	මාරම්බ	දෙණිය	0 0 36
B 493	ගොඩගම්පිටියවත්ත	එම	කොස්	1 0 34
R 493	මහපත්විල නොහොත් නාද්ලි			
	ගොඩගේනවිල	එම	කුඹුර	2 1 2
D 494	මීනතකුඹුර	එම	එම	1 3 27
E 494	සේනදෙණිය	එම	එම	1 1 8
R 495	පුවක්ගහවිල	එම	මඩඹුව	4 2 0
		සිතියම 4,640.		
A 491	පැරිකොලවිල	මිදිගම	කුඹුර	0 2 20
B 491	එම	එම	එම	2 3 16
12818	එම	එම	එම	1 2 11
		සිතියම 4,745.		
13404	නාකන්දගොඩ	මාලිම්බොඩ	බැඳ්ද	18 1 33
		සිතියම 6,452.		
J 556	දිගනේදෙණිය	මාලිම්බොඩ	දෙණිය	1 0 31
		සිතියම 6,449.		
*17292	දෙලබොක්කපුව	ගල්ලල	පුළු බැඳ්ද	0 1 31
*17293	එම	එම	එම	0 0 12
		සිතියම 4,752.		
13460	කපුගේනකුඹුව	කොටවිල	පැහිරි	0 2 6
13461	එම	එම	සේන	2 3 35
13462	එම	එම	පැහිරි	0 0 20
13463	එම	එම	පොල්	0 2 18
		සිතියම 6,490.		
17418	පිටකොරපුවේවත්ත	ගල්ලල	වත්ත	0 0 13

තක්සේරුවේ අක්කරයක් රුපියල් 10 සේ සිට රුපියල් 100 ක් දක්වා ඉඩමේ හැරීමටය.
 * මෙම ඉඩම්වල මිණිරත් ඇතැයි කල්පනාකර තිබේ, එම හැරීමේ බලයක් ඇතුළු විකිණීමේ ප්‍රසිද්ධ කර තිබේ.
 මෙම ඉඩම් ගැණුම් වැඩිදුර කාරණා සර්වේශ්වර්ෂනාලයකින් සේවයෙන්ද, විකිණීමේ කොන්දේසි ගැණුම් කර උපදේශනවත්තා සේවයෙන්ද දැනගන්නට පුළුවන.
 ගරුතර උතුමානන්වතන්සේනේ ආඥාවලෙස,
 එවරුණි ඉම් තරුණ,
 මහසෙනෙකාරීජ වම්හ.

No. 1,425, s. P. Colonial Secretary's Office, Colombo, August 7, 1903.

ON Thursday, September 24, 1903, at 1 o'clock P.M., the Assistant Government Agent for the Matara District will put up for sale or settlement, at his office in Matara Kachcheri, the under-mentioned portions of Crown Land, on the terms authorized by Government.

Five allotments of land situated in the Wellaboda pattu division of the Matara District of the Southern Province.

Lot.	Village.	Name of Land.	Description.	Appraised Value per	
				Extent. A. R. P.	Rs.
4500	Horaketiya	Urugamuwa	Cleared chena	0 2 7	40
*4500A	Do.	do.	Garden	9 2 0	40
4500B	Do.	do.	Paddy field	0 0 12	40
4500C	Do.	do.	Cleared land	3 1 14	40
4500D	Do.	do.	Forest	6 1 10	40

* This lot contains 800 coconut plants of two years, and each is valued at Re. 1.
 Further information respecting these lands may be obtained from the Surveyor-General, and respecting the conditions of sale from the Assistant Government Agent, Matara.

By His Excellency's command,
 EVERARD IM THURN,
 Colonial Secretary.

No. 1,425, s. P. වම් 1903 ක්වූ අගෝස්තු මස 7 වෙනි දින කොළඹ මහසෙනෙකාරීජයන්සේනේ කන්තෝරුවේදීය.

දකුණු දිසාවේ මාතර පලාතේ උපදේශනවත්තා සේවයේ විසින් මෙහි පහත සඳහන්වූ භුමිකම් ඉඩම් ආණ්ඩුවේ නියෝගවල ප්‍රකාරයට වම් 1903 ක්වූ ඔක්තෝබර් මස 24 වෙනි දිනවූ මුකස්පත්තිය දවල් 1 ව මාතර කම්බේරියේදී වෙන්දේසිකර විකුණන්නට යෙදෙනවා ඇත.

දකුණු දිසාවේ මාතර පලාතේ මාලිම්බොඩවත්ත කොට්ඨාසයේ පිහිටා තිබෙන බිම්කැබලි 5 ක්.
 සිතියම 1,902 කන්තෝරුවේදීය.

නො.	ඉඩමේ නම.	ගම.	අක්ෂර.	මහත. පුද්ගල. අ. රු. ප. රු.
4500	මාරකෘපිය	උරුගමුව	එළිකරපු සේන	0 2 7 40
*4500 a	එම	එම	වත්ත	9 2 0 40
4500 b	එම	එම	කුඹුර	0 0 12 40

කො.	ඉඩම් නම.	ගම.	අක්ෂර.	කක්ෂේරු	
				මකක.	මුදල.
4500 c	කොරකැපිටා	ලෞරුගමුව	එලිකරපු බිම්	3 1 14	40
4500 d	එම	එම	කැලේ	6 1 10	40

* මෙම ඉඩම් කැබලි ලේ අවුරුදු දෙකේ පොල් පැල 800ක් තිබේ, එක පැලකක් රුපියල් 1 බැගින් කක්ෂේරුකර තිබේ.

මෙම ඉඩම් ගැණ වැඩිදුර කාරණා සර්වේයර්ස් හැරුණු විට ප්ලාන්ට් ඉටු කොටසක් ගැණ මාතර උපදේශන කොටසක් ද දැක්වේ.

මාතර උද්‍යාන නිවහන සේනාපතිතුමාගේ,
එවරුන් ඉම් කරන්,
මහලේකම්වරයා වෙත.

No. 1,426, s. p.

Colonial Secretary's Office,
Colombo, August 7, 1903.

ON Friday, September 25, 1903, at 12 noon, the Government Agent for the Southern Province will put up for sale or settlement, at his office in Galle, the under-mentioned portions of Crown Land, on the terms authorized by Government.

Thirty-three allotments of land situated in the Wellaboda pattu division of the Galle District of the Southern Province.

Preliminary plan 1,259.—Weragoda.

Lot.	Name of Land.	Name of Claimant.	Description.	Extent. A. R. P.	Upset Price
					per Acre. Rs.
Z 575	Muggavella	P. Leiris de Silva and others	Field	2 3 26	100
A 576	Rangahakaraweyayagoipola	N. A. S. Jayasuriya	do.	1 1 11	100
B 576	Rangahakarawegoivelbissa	Emmanuel Wickramaratna and another	do.	3 2 11	100
C 576	Rangahakaraweyaya	Lokuge Allis and others	do.	1 1 30	100
D 576	Do.	do.	do.	0 1 35	100
E 576	Udakarawe	Kaludewa Jayanhami and others	do.	1 2 14	100
F 576	Do.	Martin Allis and others	do.	1 2 35	100
G 576	Do.	Wanniachchi Adirian and others	do.	2 2 23	100
H 576	Rangahakaraweyaya	N. A. S. Jayasuriya	do.	2 1 29	100
I 576	Do.	do.	do.	2 2 4	100
J 576	Do.	do.	do.	0 1 32	100
K 576	Do.	do.	do.	1 0 0	100
L 576	Do.	do.	do.	0 3 8	100
M 576	Do.	Mellakolage Kornelis and others	do.	0 3 35	100
N 576	Do.	Bovitantrige Salmon and others	do.	1 0 8	100
O 576	Do.	Heirs of Adris Des Jayawardana	do.	2 2 30	100
P 576	Do.	Mellaperuma Juwanis and others	do.	2 2 35	100
Q 576	Do.	Wanniachchikankanange Andris and others	do.	1 0 25	100
R 576	Rangahakaraweyaya	Apputantirikankanange Odris and others	do.	1 0 22	100
S 576	Do.	Wickremasingha Cecelias and another	do.	2 1 7	100
T 576	Suddagalayaya	Bogodakankanange Stephen Seneviratna and others	do.	0 1 17	100
U 576	Do.	Apputantirikankanange Amis and others	do.	1 3 20	100
V 576	Polpitiyana	do.	do.	0 2 33	100
W 576	Polpitiyanadeniya	K. Gurunnanselage Endris	Deniya	0 2 18	20
X 576	Illukbissayaya	Apputantirikankanange Amais and others	Filed	0 3 8	100
Y 576	Do.	Bogodakankanange Stephen Seneviratna and others	do.	6 0 36	100
10179	Illukbissaudumulla	Kodituakku Barlis	Deniya	0 1 13	20
Z 576	Illukbissayaya	Apputantirikankanange Dias and others	Field	0 2 20	100
A 577	Do.	Apputantirikankanange Amais and others	do.	0 2 16	100
B 577	Do.	Heirs of Adris de Sliva and others	do.	3 1 12	100
C 577	Do.	do.	do.	0 2 14	30
D 577	Do.	do.	do.	1 3 34	30
E 577	Amadorugayudumulla	Weraniyagodage Mathes and others	do.	2 1 0	30

Any persons considering that they have any claims to these lands are hereby noticed to produce evidence of their title before the Government Agent on the day of sale.

Further information respecting these lands may be obtained from the Surveyor-General, and respecting the conditions of sale from the Government Agent, Galle.

By His Excellency's command,
EVERARD IM THURN,
Colonial Secretary.

No. 1,426, S. P.

වස 1903 ක්වු අගෝස්තු මස 7 වෙනි දින කෙළම මහසෙනෙහි පාලන කාර්යයන් සේවයේ සේවයට පත්වනු ලැබූ දෙනා.

දකුණු දිසාවේ මහජනතලයන්ගේ විසින් මෙහි පහත සඳහන් වන ආණ්ඩුව සන්තක ඉඩම් ආණ්ඩුවේ සේවයට පත්වනු ලබන වස 1903 ක්වු ආප්තමුටු මස 25 වෙනි දිනවු සිකුරුදා දවල් 12ට ගාල්ලේ වාණිජ මධ්‍යස්ථානයේ පිහිටි මහ නිවෙසකරුවන්ට සේවයට පත්වනු ලැබූ දෙනා.

දකුණු දිසාවේ ගාල්ල නගරයේ වාණිජ මධ්‍යස්ථානයේ පිහිටි මහ නිවෙසකරුවන්ට සේවයට පත්වනු ලැබූ දෙනා.

සියලුම 1,259. වෙරගොඩ.

කන්සේරු

නො.	ඉඩමේ නම.	අයිතිකම් කිසිවක.	අන්දම.	මෙහි.		මුදල.
				අ. රු. ප.	රු.	
Z 575	මුහුවෙල	පී. ලබරිස් ද සිල්වා සහ වෙන අය කුමුර		2	3 26	100
A 576	රත්නගලකරුවෙහි ගොසි පොල	ඇන්. ඒ. ඇස්. ජයසූරිය	එම	1	1 11	100
B 576	රත්නගලකරුවෙහි ගොසි වෙලඹිස්ස	එම්. ඩබ්ලිව්. ජයවර්ධන සහ වෙන අය	එම	3	2 11	100
C 576	රත්නගලකරුවෙහි ගොසි	ලොකුගේ අල්ලිස් සහ වෙන අය	එම	1	1 30	100
D 576	එම	එම	එම	0	1 35	100
E 576	උඩකරුවේ	කළුදෙව ජයන්තම් සහ වෙන අය	එම	1	2 14	100
F 576	එම	මාවන් අල්ලිස් සහ වෙන අය	එම	1	2 35	100
G 576	එම	වන්තිආරච්චිකන්කානගේ අදිරි සහ වෙන අය	එම	2	2 23	100
H 576	රත්නගලකරුවෙහි ගොසි	ඇන්. ඒ. ඇස්. ජයසූරිය	එම	2	1 29	100
I 576	එම	එම	එම	2	2 4	100
J 576	එම	එම	එම	0	1 32	100
K 576	එම	එම	එම	1	0 0	100
L 576	එම	එම	එම	0	3 8	100
M 576	එම	මෙල්ලකොලගේ කොරනේලිස් සහ වෙන අය	එම	0	3 35	100
N 576	එම	බොවිතන්තිරිගේ සලමොන් සහ වෙන අය	එම	1	0 8	100
O 576	රත්නගලකරුවෙහි ගොසි	ආදිරිස් ඩී. ඇස්. ජයවර්ධනගේ උරුමකරුවන්	කුමුර	2	2 30	100
P 576	එම	නල්ලපෙරුමා ජුවාතිස් සහ වෙන අය	එම	2	2 35	100
Q 576	එම	වන්තිආරච්චිකන්කානගේ අන්දිරිස් සහ වෙන අය	එම	1	0 25	100
R 576	එම	අප්පුතන්තිරිකන්කානගේ මිදිරිස් වෙන අය	එම	1	0 22	100
S 576	එම	වික්‍රමසිංහ සිසිලිසස් සහ වෙන අය	එම	2	1 7	100
T 576	සුද්දගලයාග	බොගොඩකන්කානගේ ස්ඵවන් සෙනෙවිරත්න සහ වෙන අය	එම	0	1 17	100
U 576	එම	අප්පුතන්තිරිකන්කානගේ එම්. සහ වෙන අය	එම	1	3 20	100
V 576	පොල්පිටියාන	එම	එම	0	2 38	100
W 576	පොල්පිටියානදෙහි	කේ. ගුරුන්කාන්සේලාගේ එන් දිරිස්	දෙහිය	0	2 18	20
X 576	ඉළක්කිස්සයාග	අප්පුතන්තිරිකන්කානගේ එම්. සහ වෙන අය	කුමුර	0	3 8	100
Y 576	එම	බොගොඩකන්කානගේ ස්ඵවන් සෙනෙවිරත්න සහ වෙන අය	එම	6	0 36	100
10179	ඉළක්කිස්සයාග උඩුමුල්ල	කොඩිගුණකරු බාලිස්	දෙහිය	0	1 13	20
Z 576	ඉළක්කිස්සයාග	අප්පුතන්තිරිකන්කානගේ ඩයස් සහ වෙන අය	කුමුර	0	2 20	100
A 577	එම	එමගේ අමාරිස් සහ වෙන අය	එම	0	2 16	100
B 577	එම	ආදිරිස් ද සිල්වාගේ උරුමකරුගේ සහ වෙන අය	එම	3	1 12	100
C 577	එම	එම	එම	0	2 14	30
D 577	එම	එම	එම	1	3 34	30
E 577	අමරදෙව්ගේ උඩුමුල්ල	වැරකියගොඩගේ මහේස් සහ වෙන අය	එම	2	1 0	30

මෙම ඉඩම් කැබලිවලට අයිතිවාසිකම් කීයා හිමි වන යම් අයෙක් ඇත්නම් ඔහු විසින් මෙම විකිනී මිලදී ගැනීමට අයිතිවාසිකම් කීයා නිවෙස මජ්ඣ පඤ්ඤා පලාගේ මහ ඒජන්තවරයන්ගේ සේවයට පත්වනු ලැබූ දෙනා.

මෙම ඉඩම් ගැණ වැඩිදුර කාරණ සර්වේශ්වර්ජනවරයන්ගේ සේවයට, විකිනීමේ කොන්දේසි ගැණ වැඩිදුර කාරණ දකුණු පලාගේ මහ ඒජන්තවරයන්ගේ සේවයට දැනගන්නට පුළුවන.

ගරුකර උතුරු මහත්මයාණන්ගේ ආඥාවලට,
එවරුන් ඉමි කරන්,
මහසෙනෙහි පාලන කාර්යයන්.

No. 1,427, S. P.

Colonial Secretary's Office,
Colombo, August 10, 1903.

ON Wednesday, September 30, 1903, at 12 noon, the Government Agent for the Southern Province will put up to auction, at his office in Galle, the under-mentioned portions of Crown Land, on the terms authorized by Government.

Forty-one allotments of land situated in the Gangaboda and Talpe pattu divisions of the Galle District of the Southern Province.

Lot.	Name of Land.	Name of Claimant.	Description.	Extent. A. R. P.	Upset Price
					per Acre. Rs.
Preliminary plan 5,889.—Diviture, Gangaboda pattu. Applicant—Nil.					
14723	Kekillagodella	B. Isan	Kekilla jungle (once abandoned garden)	0 1 0	10
14724	Gorakagahandumullegoda	Guniyangodage Charles	Garden	0 0 36	10
14725	Watteaudumullekoratuwa	do.	Open land	0 0 36	10
Diwiture (Akuratiya).					
14726	Weralugahaduwa	Masachchi Lyris	Chena (part planted)	1 0 0	10
14727	Hammaliwalagoipola-talawe	Akuratiya Pedris de Silva	Open land	0 3 2	10
Preliminary plan 2,652.—Agaliya, Gangaboda pattu. Applicant—Nil.					
4986	Galherakanda-adderatalawe	Kosgallanadurage Karo and Oba	Paddy field	0 2 31	25
Preliminary plan 6,185.—Agaliya, Gangaboda pattu. Applicant—Nil.					
T 544	Radawalelamoderaowita	Bandarigodage Carolis de Silva	Owita	0 3 20	15
16050	Radawalwaturawa	—	Swampy land, with bushes throughout	0 3 13	10
16051	Do.	—	do.	1 3 16	10
16052	Do.	—	do.	2 0 5	10
16053	Do.	—	do.	0 3 20	10
16054	Do.	—	do.	0 2 38	10
16055	Do.	—	do.	1 3 16	10
Preliminary plan 5,777.—Lewala, Gangaboda pattu. Applicant—Nil.					
14097	Halwatunekanda	Elabodahettige Endris	Garden	0 1 27	10
Preliminary plan 5,925.—Yatalamatta, Gangaboda pattu. Applicant—M. P. Uraelis.					
14908	Udugahawakkada	—	Chena	4 0 11	10
Preliminary plan 5,920.—Urale, Gangaboda pattu.					
O 537	Beravamulla	—	Chena	0 0 38	10
Preliminary plan 5,672.—Wanduramba, Gangaboda pattu. Applicant—P. O. de S. Gunawardana.					
13652	Benegoda	—	Low jungle	1 2 8	10
Preliminary plan 6,169.—Udaweliwitiya, Gangaboda pattu. Applicant—Halwitikankanange Alexander.					
E 544	Godaporagahawatta	Halwitikankanange Alexander	Garden	0 0 6	10
Applicant—Ambanguruge Odris de Silva.					
15965	Delgasmullagodabedde	—	Jungle	1 2 24	10
Applicant—Tojanagamage Hinni Appu de Silva.					
J 544	Leliwalageduwa	Koralakankanange Pedris	Garden	0 0 2	10
K 544	Do.	do.	do.	0 1 0	10
L 544	Dolamunatawatta	do.	do.	0 0 17	10
Applicant—G. Juwanis de Silva.					
15967	Kanattagodabedde	—	Bata jungle	1 0 5	10
Preliminary plan 6,134.—Polpogoda, Talpe pattu. Applicant—Nil.					
15847	Diyanehena	—	Forest	36 0 20	100
15848	Diyanehenadeniya	—	Deniya	0 1 26	10
15849	Diyanehena	—	Jungle	9 0 34	100
15850	Paragahaudumulla	—	Field	0 1 32	24
15851	Henedeniya	—	do.	0 2 14	24
Preliminary plan 6,383.—Udumalagala, Talpe pattu. Applicant—S. Silva.					
16918	Nakiadeniyakele	—	Chena	0 3 4	15
Preliminary plan 6,269.—Pilane, Talpe pattu. Applicant—B. Babunhami.					
16490	Thalketiyawattagoda	—	Cleared land	0 0 31	15
Preliminary plan 4,542.—Kataluwa, Talpe pattu. Applicant—Don S. de Silva Wirasuriya and another					
12534	Maswaladdarabedda	—	Jungle	9 2 23	20
Preliminary plan 5,563.—Walpola, Talpe pattu. Applicant—Nil.					
13263	Yatiniyregoda	Naimanavidanegamage Sinno-appu	Garden	0 0 26	10

Lot.	Name of Land.	Name of Claimant.	Description.	Extent. A. R. P.	Upset Price per Acre. Rs.
Preliminary plan 6,060.—Nabadowe, Talpe pattu. Applicant—Nabadawegamage Audris Appu of Telambure.					
15565	Aridagahakanatta or Hakurndolakanda	—	Jungle	7 1 5	1
Preliminary plan 5,991.—Kottowa, Talpe pattu. Applicant—Nil.					
B 541	Gallegehena	Tellembure Hettige Babahami	Chena	1 3 8	75
Preliminary plan 5,988.—Tellembure, Talpe pattu. Applicant—Nil.					
15184	Hiyareudumullagoda	—	Jungle	1 1 0	120
15185	Do.	—	do.	1 1 0	120
15186	Do.	—	do.	1 0 34	120
Preliminary plan 1,049—Beranagoda, Talpe pattu. Applicant—Nil.					
8364	Galbodahena	—	Jungle	3 2 19	10
Applicant—A. G. Abraham.					
8367½	Illukokandewatta	Andaraowitagamage Elias	Garden	0 0 16	10
Applicant—Nil.					
8368	Bakmigahaliyadda-addaraduwa	Andaraowitagamage Siman Yata-	Cleared land	1 1 5	10
malagala.					
8386	Badalawatta	—	Jungle	0 2 24	10

Any persons considering that they have any claims to these lands are hereby noticed to produce evidence of their title before the Government Agent on the day of sale.

Further information respecting these lands may be obtained from the Surveyor-General, and respecting the conditions of sale from the Government Agent, Galle.

Lots 15,847, 15,849, 15,184, 15,185, and 15,186 are supposed to contain plumbago. They are advertised with mining rights.

By His Excellency's command,
EVERARD IM THURN,
Colonial Secretary.

No. 1,427, S. P.

වෂ් 1903 ක්වූ අනෙක්තු මස 10 වෙනි දින කොළඹ මහසෙනෙවැරයා විසින් කන්දෝරුවේදී.

දකුණු දිසාවේ මහජනවතුන් කන්දෝරුවේ විසින් මෙහි පහත සඳහන්වන ආශ්‍රිත සන්ධාන ඉඩම් ආශ්‍රිතව නියෝගවලට ප්‍රකාරයට වෂ් 1903 ක්වූ සැප්තැම්බර් මස 30 වෙනි දින වූ බද්ද දවල් 12ට ගාල්ලේ කම්මේරු සේදි වෙත්දේසිකර විකුණනට සහ නිවැරදිකරදෙනට යෙදෙනවා ඇත.

දකුණු දිසාවේ ගාළු පලාතේ ගඟබඩ සහ තල්පේපත්තුවල පිහිටා තිබෙන බිම්කැබෙලි 41.

සිතියම 5,889. දිවතුර, ගඟබඩපත්තුව. මේ ඉඩම්වලට ඉල්ලීමකාරයන් නැත. පවත්ගන්න

නො.	ඉඩමේ නම.	අයිතිකම කිසිකතා.	අන්දම.	අ. රු. ප.	රු.
14723	කැකිල්ලගොඩැල්ල	බී. ඉසක්	කැකිල්ල කැලේ (අත්ඇරවුමක)	0 1 0	10
14724	ගොරකගඟඳුඹුල්ල	ගුණිකන්ගොඩගේ ජලීස්	වත්ත	0 0 36	10
14725	වත්තඳුඹුල්ලකාරවුව	එම	ඹුඹුඹ	0 0 36	10
14726	වෙරළගඟදුව	දිවතුර (අකුරුවිත). මාසවිලි රසිරිස්	සේන (පැත්තක් වටා)	1 0 0	10
අකුරුවිත.					
14727	කැමමැලිවලපොළොව	පේදිරිස් ද සිල්වා	ඹුඹුඹ	0 3 2	10
සිතියම 2,652. අගලිය, ගඟබඩපත්තුව.					
4986	කල්කාරකන්දඅද්දර කලාව	පොළකල්ලහදුරගේ සරෝ සහ රුවා	කුඹුර	0 2 31	25
සිතියම 6,185. අගලිය, ගඟබඩපත්තුව.					
T 544	රදවල්ඇලමෝදරම්ඵට	බත්වාරිගොඩගේ සරෝලීස් ද සිල්වා	ඹුඹුඹ	0 3 20	15
16050	රදවල්වතුරුව	—	වතුර	0 3 13	10
16051	එම	—	එම	1 3 16	10
16052	එම	—	එම	2 0 5	10
16053	එම	—	එම	0 3 20	10
16054	එම	—	එම	0 2 38	10
16055	එම	—	එම	1 3 16	10
සිතියම 5,777. ලෙල්වල, ගඟබඩපත්තුව.					
14097	ගල්වතුසේකන්ද	ඇලබඩගෙවිලිගේ එන්දිරිස්	වත්ත	0 1 27	10

කො.	ඉඩමේ නම.	අයිතිකම් කිසිවක්.	අත්දම.	මිනස. අ. රු. ප.	තක්සේරු මුදල. රු.
14908	සිතියම 5,925. යටලමත්ත, ගඟබඩාඩපත්තුව. ඉල්ලුම්කාරයා—ආම්. පී. උරනෙලිය. උඩුගඟපක්කඩ	—	සේන	4 0 11	10
O 537	සිතියම 5,920. උරල, ගඟබඩාඩපත්තුව. මේ ඉඩමට ඉල්ලුම්කාරයෙක් නැත. බෙරවාමුල්ල	—	සේන	0 0 38	10
13652	සිතියම 5,672. වදුරඹ, ගඟබඩාඩපත්තුව. ඉල්ලුම්කාරයා—පී. ම. ඩී. ඇස්. ගුණවර්දන. බෙහෙවෙයොඩ	—	පහස කැලේ	1 2 8	10
E 544	සිතියම 6,169. උඩවැලිවිට, ගඟබඩාඩපත්තුව. ඉල්ලුම්කාරයා—නල්ලිවිකන්කානන්ගේ අලිය. ස්ඳර. ගොඩදොරගඟවත්ත	නල්ලිවිකන්කානන්ගේ අලිය	සැන්දර	0 0 6	10
15965	දෙල්ගස්මුල්ලගොඩබැද්ද	—	වත්ත කැලේ	1 2 24	10
J 544	ලෙලිවලගේදුව	ඉල්ලුම්කාරයා—නැරකගමගේ හිටපි අප්පු ද සිල්වා.	වත්ත	0 0 2	10
K 544	එම	එම	එම	0 1 0	10
L 544	දෙලමුකතවත්ත	එම	එම	0 0 17	10
15967	කනත්තගොඩබැද්ද	ඉල්ලුම්කාරයා—පී. ජුවානිස් ද සිල්වා.	වට කැලේ	1 0 5	10
15847	සිතියම 6,134. පොල්පෝගොඩ, තල්පේපත්තුව. මේ ඉඩමට ඉල්ලුම්කාරයෙක් නැත. දියනේගේත	—	මුකලාහ	36 0 20	100
15848	දියනේගේතදෙකිය	—	දෙකිය	0 1 26	10
15849	දියනේගේත	—	කැලේ	9 0 34	100
15850	පාරගඟඋඩුමුල්ල	—	කුමුර	0 1 32	24
15851	ගේතදෙකිය	—	එම	0 2 14	24
16918	සිතියම 6,383. උඩුවලගල, තල්පේපත්තුව. ඉල්ලුම්කාරයා—ආස්. සිල්වා. නාකියාදෙකියකැලේ	—	සේන	0 3 4	15
16490	සිතියම 6,269. පිලාහ, තල්පේපත්තුව. ඉල්ලුම්කාරයා—පී. බ්ලන්හාමි. තනල්කැටියවත්තගොඩ	—	එලිකරපු ඉඩම	0 0 31	15
12534	සිතියම 4,542. කහඑරි, තල්පේපත්තුව. ඉල්ලුම්කාරයා—දයන් ඇස්. ද සිල්වා විරසුරිය සහ තව අනෙක්. මාස්වලඅද්දරබැද්ද	—	කැලේ	9 2 23	20
13263	සිතියම 5,563. වල්පොල, තල්පේපත්තුව. මෙම ඉඩමට ඉල්ලුම්කාරයෙක් නැත. ගපිනිඳ්ගොඩ	නසිමනපිදුකගමගේ සිත්තෝ අප්පු	වත්ත	0 0 26	10
15565	සිතියම 6,060. නබදෙව, තල්පේපත්තුව. ඉල්ලුම්කාරයා—තෙල්ලම්බුරේ පදිංචි ගබ්දවගමගේ අන්දිරිස්අප්පු. අරිද්දගඟකනත්ත ගොඩ	—	කැලේ	7 1 5	10
B 541	සිතියම 5,991. කොච්චම, තල්පේපත්තුව. මෙම ඉඩමට ඉල්ලුම්කාරයෙක් නැත. ගාල්ලගොඟේත	තෙල්ලම්බුරේ කෙට්ටිගේ බඩාහාමි	සේන	1 3 8	75
15184	සිතියම 5,988. තෙල්ලම්බුරේ, තල්පේපත්තුව. හිතාරේඋඩුමුල්ලගොඩ	—	කැලේ	1 1 0	120
15185	එම	—	එම	1 1 0	120
15186	එම	—	එම	1 0 34	120
8364	සිතියම 1,049. බෙරතාගොඩ, තල්පේපත්තුව. ගල්බොඩගේත	—	කැලේ	3 2 19	10
8367 1/2	ඉම්බ්කන්දවත්ත	ඉල්ලුම්කාරයා—ඒ. ජී. එබරකැමි. අන්දරබට්ටගමගේ එලියස්	වත්ත	0 0 16	10
8368	බක්මගහ ලියද්ද අද්දර දුව	මෙම ඉඩමට ඉල්ලුම්කාරයෙක් නැත. අන්දරබට්ටගමගේ සිමන් යට්ටලගල.	එලිකරපු ඉඩම	1 1 5	10
8386	බඩලවත්ත	—	කැලේ	0 2 24	10

කොමර 15,847, 15,849, 15,184, 15,185 සහ 15,186 කැබලිවල මිනිරන් නිබන්තවාස කිසි කල්පාකර තිබේ. මෙවා විකුණන්නේ මිනිරන් ගාරුභව විලේ ඇතුළතයි.

මෙම ඉඩම් කැබලිවලට අයිතිවාසිකම් කීහා හිටින සම් අයෙක් ඇත්නම්, ඔහු විසින් මෙම විකිණීමේ දිනේ ඊට අයිතිවාසිකම් කීහා නිබන්ත බස්සු සනාදිත දකුණු පලාගේ මහජිප්පිනට්ටන්නාත්සේට පෙනතා සිටින්නට මිනිය.

මෙම ඉඩම් ගැණ වැඩිදුර කාරණා සර්වේසර්පකරුලක්කාන්සේගෙන්ද, විකිණීමේ කොන්දේසි ගැණ වැඩිදුර කාරණා දකුණු පලාගේ මහජිප්පිනට්ටන්නාත්සේගෙන්ද දැනගන්නට පුළුවන.

ගරුකර උතුමාකන්වනන්සේගේ ආඥාවලස,
එබරුඹි ඉම් හරිත්,
මහසෙනෙකාරිස් වම්ස.

No. 1,428, S. P.

Colonial Secretary's Office,
Colombo, August 8, 1903.

ON Tuesday, September 22, 1903, at 1 o'clock P.M., the Assistant Government Agent for the Matara District will put up for sale or settlement, at his office in Matara Kachcheri, the under-mentioned portions of Crown Land, on the terms authorized by Government.

Seventy allotments of land situated in the Gangaboda pattu division of the Matara District of the Southern Province.

Preliminary plan 4,919.				
Lot.	Name of Land.	Village.	Description.	Extent. A. R. P.
14121	Kiralagaswilahena or Wanniyagehena, Gorakamidellehena, and Kekunehena	Palatuwa	Jungle	68 3 34
14122	Kiralagaswilahena	do.	Citronella	0 2 33
14124	Gorakamidellehena	do.	do.	2 0 10
14125	Do.	do.	do.	0 2 32
14126	Do.	do.	do.	0 0 25
Preliminary plan 5,099.				
Z: 570	Bogahahena	Kirinda	Sweet potatoes	2 1 26
A: 571	Hawagawadeniya	do.	Deniya	0 1 31
B: 571	Holipottehena	do.	Bare land	20 2 0
C: 571	Makalanahena	do.	Forest	34 2 0
D: 571	Kapuhena	do.	Cleared land	6 1 19
E: 571	Kekunegahahena	do.	Low jungle	5 2 1
F: 571	Galpottchena	do.	do.	9 3 36
G: 571	Millagahahena	do.	do.	7 1 0
Preliminary plan 5,167.				
11036	Nakandagodakuttiya	Godawa	Jungle	13 3 14
11038	Do.	Pitakatuwana	do.	0 3 2
11039	Do.	do.	do.	7 0 16
B: 575	Ambapitiyagewatta	do.	Citronella	0 1 22
C: 575	Kelekelegahadivewatta	do.	Planted land	1 1 7
11042	Narandagodakuttiya	do.	Citronella	0 0 39
Preliminary plan 5,548.				
13144	Digedeniyahena	Walakanda	Cleared land	1 1 21
13145	Do.	do.	do.	1 3 34
13146	Tennehena	do.	Citronella	2 3 35
13147	Pinkumburabena	do.	Cleared land	2 2 31
Preliminary plan 5,658.				
13581	Julgahahena	Walakanda	Citronella	1 2 12
13588	Welipottehena	do.	do.	0 2 15
13590	Do.	do.	Low jungle	0 3 25
13592	Do.	do.	Cleared land	1 3 28
13593	Polgaha-aregodahena	do.	do.	4 0 10
13594	Do.	do.	Low jungle	2 1 28
Preliminary plan 5,659.				
13597	Kindaliyahena	Walakanda	Citronella	1 3 33
13598	Mahaudamullehena	do.	Citronella and jak	9 0 8
13599	Linareudamullehena	do.	do.	1 0 8
13600	Do.	do.	Cleared land	2 0 15
13601	Do.	do.	do.	2 2 34
13602	Kindaliyahena	do.	do.	5 0 7
13603	Do.	do.	do.	1 3 19
13604	Kindaliyahena and Ganimehena	do.	do.	0 3 10
Preliminary plan 5,830.				
14283	Weweatmaga or Dangaha-atmaga	Weragama	Citronella	12 2 28
14285	Weweatmaga	Welihena	do.	1 1 15
Preliminary plan 5,873.				
14670	Panuwalagawahena	Divitura	do.	9 1 0
14672	Weeniyandolahena	do.	Sweet potatoes and cocoanuts	9 1 25
14674	Do.	do.	Sweet potatoes	1 1 30
Preliminary plan 5,875.				
14680	Dimiyamakulagodahena	Divitura	Citronella	2 0 18
14681	Gamagehena	do.	Chena	2 2 36
14682	Titwalahena	do.	do.	2 0 24
Preliminary plan 5,941.				
14991	Bataketiyahena	Urumutta	Old citronella	9 0 12
14993	Miyakolaketiyehehena	do.	Fine grain	0 3 35
14994	Do.	do.	Chena	4 1 14
14995	Do.	do.	Citronella	1 3 16
14996	Wahalepolchena	do.	Fine grain	2 0 38
Preliminary plan 6,010.				
15254	Puhulgaterchena	Walakanda	Citronella	0 2 8
15255	Do.	do.	do.	2 0 30
15256	Do.	do.	do.	3 0 6
15257	Do.	do.	Mango and cadjan	0 1 18
15258	Do.	do.	Citronella	3 3 2

Lot.	Name of Land.	Village.	Description.	Extent.	
				A.	R. P.
15260	Lolugahahena	Walakanda	Citronella	2	2 5
15261	Do.	do.	do.	2	0 0
15265	Do.	do.	do.	4	0 23
15266	Do.	do.	do.	4	0 25
Preliminary plan 6,011.					
15267	Horigalgodellehena	Walakanda	Citronella	1	2 20
15268	Do.	do.	do.	0	3 7
15269	Do.	do.	Citronella, cocoanuts, &c.	5	3 0
15270	Do.	do.	Citronella	2	0 7
15272	Kahatagahahena	do.	Citronella, cocoanuts, &c.	3	0 25
15273	Do.	do.	Citronella	1	1 0
15275	Godellehena	do.	Abandoned citronella	5	0 0
15276	Do.	do.	do.	4	3 26
15280	Kindeliyahena	do.	Low jungle	4	0 26
15281	Do.	do.	Citronella	0	3 1
15282	Attikkagahahena	do.	do.	2	2 38

Upset price,—From Rs. 10 to Rs 100 an acre, according to the nature of the land.

Further information respecting these lands may be obtained from the Surveyor-General, and respecting the conditions of sale from the Assistant Government Agent, Matara.

By His Excellency's command,

EVERARD IM THURN,
Colonial Secretary.

No 1,428, S. P.

වසි 1903 නවු අගෝස්තු මස 8 වෙනි දින කොළඹ මහසෙනෙකාරිස්ථානයේදී කන්තෝරුවෙහිදී.

දකුණු දිසාවේ මාතර පලාතේ උපළුන්කලන්තාන්තේ විසින් මෙහි පහත සඳහන්වෙත ආණ්ඩුව සහායක ඉඩම් ආණ්ඩුවේ නියෝගවල ප්‍රකාරයට වසි 1903 නවු සැප්තැම්බර් මස 22 වෙනි දිනවු අගතරුවාද දාල 12 මාතර කවිවෙර්දේදී වෙන්දේසිකර විකුණනට යෙදෙනවා ඇත.

දකුණු දිසාවේ මාතර පලාතේ ගහබොඩපත්තු කොට්ඨාසයේ පිහිටා තිබෙන බිම්කැබලි 70කි.
පිහිටම 4,919.

නං.	ඉඩමේ නම.	ගව.	අත්දම.	ඊතත. අ. ර. ප.
14121	කිරිලගස්විලාසේන නොහොත් දන්තියාගේගෙන්, ගොරක මිදුල්ලාසේන සහ කැකුණ ගේන	පලකුව	බැඳිද	68 3 34
14122	කිරිලගස්විලාසේන	එම	පැහිරි	0 2 33
14124	ගොරකමිදුල්ලාසේන	එම	එම	2 0 10
14125	එම	එම	එම	0 2 32
14126	එම	එම	එම	0 0 25
පිහිටම 5,099.				
Z 570	බෝගහගේන	කිරික්ද	බහල	2 1 26
A 571	තාවාගාවාදෙනිය	එම	දෙනිය	0 1 31
B 571	ක. පී. ප නිකාගේන	එම	බුබුබුම	90 2 0
C 571	මුරලානගේන	එම	කැලේ	54 2 0
D 571	කපුගේන	එම	එලිකරපු ඉඩම	6 1 19
E 571	කැකුණගහගේන	එම	සුළු බැඳිද	5 2 1
F 571	ගල්පොත්තගේන	එම	එම	9 3 36
G 571	මිල්ලගහගේන	එම	එම	7 1 0
පිහිටම 5,167.				
11036	තාකන්දගෙ බිකුච්චිය	ගොඩාව	බැඳිද	13 3 14
11038	එම	පිටකපුවත	එම	0 3 2
11039	එම	එම	එම	7 0 16
B 575	අඹපිටියගේවත්ත	එම	පැහිරි	0 1 22
C 575	කැවිකැලකකදිදේල්වත්ත	එම	වැවිලිකරපු ඉඩම	1 1 7
11042	තාරන්දගෙ බිකුච්චිය	එම	පැහිරි	0 0 39
පිහිටම 5,548.				
13144	දිගදෙනියේගේන	වලකන්ද	එලිකරපු ඉඩම	1 1 21
13145	එම	එම	එම	1 3 34
13146	තැත්තගේන	එම	පැහිරි	2 3 35
13147	පින්කුඹුරගේන	එම	එලිකරපු ඉඩම	2 2 31
පිහිටම 5,658.				
13581	ජුල්ගහගේන	වලකන්ද	පැහිරි	1 2 12
13588	වැලිපොත්තගේන	එම	එම	0 2 15
13590	එම	එම	සුළු බැඳිද	0 3 25
13592	එම	එම	එලිකරපු ඉඩම	1 3 28
13593	පොල්ගහආරේගොඩගේන	එම	එම	4 0 70
13594	පොල්ගහආරේගොඩගේන	වලකන්ද	සුළුබැඳිද	2 1 28

නං.	ඉඩමේ නම.	ගම.	අන්දම.	මහත. අ. රු. ප.
		සිතියම 5,659.		
13597	කික්කුලියගේන	වලකන්ද	පැහිරි	1 3 33
13598	මහලුවුල්ලාගේන	එම	පැහිරි සහ කොස්	9 0 8
13599	ලීනආර්ථලුවුල්ලාගේන	එම	එම	1 0 8
13600	එම	එම	එලිකරපු ඉඩම	2 0 15
13601	එම	එම	එම	2 2 34
13602	කික්කුලියගේන	එම	එම	5 0 7
13603	එම	එම	එම	1 3 19
13604	එම නොනොන් ගැහැණිමගේන	එම	එම	0 3 10
		සිතියම 5,830.		
14283	වැවඅත්මග නොනොන් දංගහ අත්මග	වේනාගම	පැහිරි	12 2 28
14285	වැවඅත්මග	වැලිගම	එම	1 1 15
		සිතියම 5,873.		
14670	පහුවලගාමාගේන	දිවිතුර	එම	9 1 0
14672	විකිකන්දලාගේන	එම	බහල සහ පොල්	9 1 25
14674	එම	එම	බහල	1 1 30
		සිතියම 5,875.		
14680	දිමියාමකුච්භොවගේන	දිවිතුර	පැහිරි	2 0 18
14681	ගමගේගේන	එම	ගේන	2 2 36
14682	කිත්වලාගේන	එම	එම	2 0 24
		සිතියම 5,941.		
14991	බටකැවිගේන	ඌරැවුක්ක	පරණ පැහිරි	9 0 12
14993	මීනාකොලාලා විජේගේන	එම	හිත්බෝග	0 3 35
14994	එම	එම	ගේන	4 1 14
14095	එම	එම	පැහිරි	1 3 16
14996	වහලපොලාගේන	එම	හිත්බෝග	2 0 38
		සිතියම 6,010.		
15254	පුනුල්ලාකරගේන	වලකන්ද	පැහිරි	0 2 8
15255	එම	එම	එම	2 0 30
15256	එම	එම	එම	3 0 6
15257	එම	එම	අඹ සහ කපු	0 1 18
15258	එම	එම	පැහිරි	3 3 2
15260	ලෝච්චගමගේන	එම	එම	2 2 5
15261	එම	එම	එම	2 0 0
15265	එම	එම	එම	4 0 23
15766	එම	එම	එම	4 0 25
		සිතියම 6,011.		
15267	ගොරිගල්ලොඩැල්ලාගේන	වලකන්ද	එම	1 2 20
15268	එම	එම	එම	0 3 7
15269	එම	එම	පැහිරි, පොල් සහ කොස්	5 3 0
15270	එම	එම	පැහිරි	2 0 7
15272	සාකවගමගේන	එම	එම	3 0 25
15273	එම	එම	පැහිරි	1 1 0
15275	ගොඩැල්ලාගේන	එම	පාච පැහිරි	5 0 0
15276	එම	එම	එම	4 3 26
15280	කික්කුලියගේන	එම	සුච්චාද්ද	4 0 26
15281	එම	එම	පැහිරි	0 3 1
15282	අච්චිකාගමගේන	එම	එම	2 2 38

ගස්පෙරැමල අකකරගස් රූපියල් 10යේ සිට රූපියල් 100ය දක්වා ඉඩමේ ගැවියවර.
මේ ඉඩම් ගැණ වැඩිදුර කාරණ සර්වේයර්ජකරුල්ලන්තාන්සේගෙත්ත, එකිනිමේ කොන්දේසි ගැණ
මාතර උපඵ්ජන්තලන්තාන්සේගෙත්ත දුකගත්ව පුඵචන.

තරුකර උතුමානත්වකන්සේගේ ආඥාවලෙස,
එවරුභි ඉම් තරුන්,
මහසෙනුතාරිජ වම්ග.

No. 11,429, S. P. Colonial Secretary's Office,
Colombo, August 8, 1903.

ON Wednesday, September 23, 1903, at 1 o'clock P.M., the Assistant Government Agent for the Matara District will put up for sale or settlement, at his office in Matara Kacheheri, the under-mentioned portions of Crown Land, on the terms authorized by Government.

Twenty-four allotments of land situated in the Kandaboda pattu division of the Matara District of the Southern Province.

Preliminary plan 1,476.

Lot.	Name of Land.	Village.	Description.	Extent. A. R. P.
12714	Gammedakoratuwa or Tenne-pitakoratuwa	Beragama	Citronella	7 3 10

Lot.	Name of Land.	Village.	Description.	Extent. A. R. P.
Z 226	Vilahena	Preliminary plan 2,108. Beragama	Chena	1 3 3
B 227	Medakuttiyehena	do.	do.	0 1 36
13220	Halgahadeneniya	Preliminary plan 5,554. Gonboddala	Deniya	0 1 4
13221	Kekunegahabeddehena	do.	Chena	3 0 23
13223	Dampelagoda	do.	do.	5 1 36
G 525	Dampelagodahena	do.	Planted land	0 2 10
13343	Nawalehena	Preliminary plan 5,598. Diddenipotte	Chena	2 0 20
13344	Aturuwetiyehehena	Beragama	do.	10 2 12
B 529	Halwattagewatta	do.	do.	2 1 16
C 529	Gedaruwatta	do.	Planted land	2 2 22
13345	Ranaweeragewatta	do.	Chena	0 2 6
13984	Gona-ahu-unahena	Preliminary plan 5,744. Bamunugama	Chena	6 0 18
D 533	Arambagahakoratuwa	do.	Garden	1 0 27
E 533	Medagodahena	do.	Chena	0 0 18
F 533	Medagodahena or Karandeniye atmaga	do.	Garden	0 3 4
D 535	Kavendeketiyehehena	Preliminary plan 5,854. Denagama	Partly planted and partly chena	22 2 10
D 535½	Do.	do.	Planted land	1 3 0
D 535¾	Do.	do.	do.	2 3 4
16529	Munmandiyehehena	Preliminary plan 6,280. Narawelpita	Jungle	0 0 22
16531	Do.	do.	do.	0 2 0
16532	Do.	do.	do.	0 0 17
16536	Ittawela or Radagodahena	do.	Abandoned citronella	0 0 13
17530	Kurunduwattehena or Iriyagahamaditta	Preliminary plan 6,516. Pallawela	Cleared land	1 2 10

Upset price,—From Rs. 10 to Rs. 100 an acre, according to the nature of the land.

Further information respecting these lands may be obtained from the Surveyor-General, and respecting the conditions of sale from the Assistant Government Agent, Matara.

By His Excellency's command,
EVERARD IM THURN,
Colonial Secretary.

No. 1,429, S. P.

වර්ෂ 1903 ක්වු අගෝස්තු මස 8 වෙනි දින කොළඹ
මහජනකාරීපත්‍රයකින් ප්‍රකාශයෙන් කන්දොරුවේදී.

දකුණු දිසාවේ මාතර පලාතේ උපවිජයකරුන්ගේ කන්දොරුවේදී වෙති පහත සඳහන්වන ආණ්ඩුව සර්කාර
ඉඩම් ආණ්ඩුවේ නියෝගවල ප්‍රකාරයට වර්ෂ 1903 ක්වු ඔක්තෝබර් මස 23 වෙනි දිනට බදු දැමීමට
මාතර කවුච්චේදී වෙන්දේසිකර විකුණනට යොදනවා ඇත.

දකුණු දිසාවේ මාතර පලාතේ කන්දොරුවේදී කොට්ඨාසයේ පිහිටා තිබෙන බිම්කැබලි 24ක්.

පිහිටුම 1,476.

නො.	ඉඩමේ නම.	මම.	අන්දම.	මහත. අ. ර. ප
12714	ගම්මැද්දෙකොරවුව හොහොත් තැන්නපිටිකොරවුව	බැරකම පිහිටුම 2,108.	පැතිරී	7 3 10
Z 226	මලගේන	පරපාමුල්ල	ගේන	1 3 3
B 227	මැදකුම්පිගේන	එම	එම	0 1 36
13220	කල්ගහගේනදෙහිට	පිහිටුම 5,554.	දෙහිට	0 1 4
13221	කැකුකහගමැද්ද	ගොන්බද්දල	ගේන	3 0 23
13223	දම්පැලකොඩ	එම	එම	5 1 36
G 525	දම්පැලකොඩගේන	එම	වව්ව ඉඩම	0 2 10
13343	නාවලගේන	පිහිටුම 5,598.	ගේන	2 0 20
13344	අතු මැවුම්ගේන	දිද්දෙනිකොත්ත	එම	10 2 12
B 529	හල්වත්තගේවත්ත	බැරකම	එම	2 1 16
C 529	ගෙදරවත්ත	එම	වැවිලිකරු ඉඩම	2 2 22
13345	රණවීරගේවත්ත	එම	ගේන	0 2 6
13984	ගොනාඅඹුලකගේන	පිහිටුම 5,744.	එම	6 0 18
D 533	අරම්ගහකොරවුව	බිවුනුගම	වත්ත	1 0 27
E 533	මැදගොඩගේන	එම	ගේන	0 0 18
F 533	මැදගොඩගේන හොහොත් කරන්දෙහිගෙදරවත්ත	එම	වත්ත	0 3 4

නො.	ඉඩමේ නම.	මට.	අක්දම.	මගක. ර. ර. ස.
D 535	කවදආලියංගේන	සිතියම 5,854.	සේන සහ වවාපු ඉඩම	22 2 10
D 535 1/2	එම	දෙනම	වැවලි ක්ෂේත්‍ර බිම	1 3 0
D 535 3/4	එම	එම	එම	2 3 4
16529	මුත්තමනභියංගේන	සිතියම 6,280.	බැඳි	0 0 22
16531	එම	කරවැල්ල	එම	0 2 0
16532	එම	එම	එම	0 0 17
16536	ඉත්තාවල නොනොත් රද කොඩගේන	එම	පාච්ඡාභි	0 0 13
17530	කුරුඳුවත්තමන නොනොත් ජරිකකම්පිත්ත	සිතියම 6,516.	පලලාල	1 2 10
			එලිකරපු ඉඩම	

කුක්කේරු මිල අක්කරක රුපියල් 10 සිට රුපියල් 100 දක්වා ඉඩමේ ගැටිතාවය.
 මෙම ඉඩම් ගැන වැඩිදුර තොරණ සර්වේශ්වර්තනලේඛනාත්මකවෙන්ද, එකිනිමේ කොන්දේසි ගැන
 වාහර උපදේශනලේඛනාත්මකවෙන්ද දැනගන්නට පුළුවන.
 ගරුකර උතුමාත්මකවෙන්දේශන අයුරු ලෙස,
 එවරුහි ඉම් කරත්,
 මහසෙනෙකාරිප මමක.

LAND SALES IN THE EASTERN PROVINCE.

No. 943, E. P. Colonial Secretary's Office,
Colombo, July 31, 1903.

ON Wednesday, September 23, 1903, and following days, at noon, the Government Agent for the Eastern Province will put up for sale or settlement, at Cheddipalayam Resthouse, the under-mentioned portions of Crown Land, on the terms authorized by Government.

Lot.	Village.	Name of Applicant.	Description.	Extent. A. R. P.	Upset Price per Acre. Rs. c.
87508	Ampilanturai	K. Kantavannan	Jungle and chenai	5 0 28	10 0
Preliminary plan 2,944.—Manmunai pattu. Claimant—Crown.					
87511	Paddippalai	General sale	Jungle and chenai	4 1 18	10 0
87512	Do.	do.	do.	5 1 28	10 0
87513	Do.	do.	do.	4 1 0	10 0
87521	Do.	do.	do.	3 2 14	10 0
87523	Do.	do.	do.	4 1 34	10 0
87524	Do.	do.	do.	4 2 4	10 0
87525	Do.	do.	do.	5 1 10	10 0
87526	Do.	do.	do.	5 2 17	10 0
87527	Do.	do.	do.	5 3 20	10 0
87528	Do.	do.	do.	4 0 10	10 0
87529	Do.	do.	do.	4 1 5	10 0
88495	Pulukunavi	M. Pakkivava	Fit for chenai cultivation	10 2 32	10 0
Preliminary plan 3,134.					
2861	Ampilanturai	K. Pillaiyan	Jungle land	2 0 25	10 0
2864	Do.	General sale	do.	3 2 38	10 0
2866	Do.	K. Kumarapperunal	Field and jungle	20 2 14	10 0
2878	Do.	General sale	Jungle land	9 1 37	10 0
2880	Do.	do.	do.	4 1 12	10 0
2881	Do.	do.	do.	11 1 7	10 0
2883	Do.	N. Ulakkappodi	Chenai and paddy land	4 1 38	10 0
2884	Do.	General sale	Jungle land	8 2 36	10 0
2885	Do.	C. Virakkudi	Chenai and paddy	7 2 0	10 0
2888	Do.	General sale	Jungle land	6 2 8	10 0
88899	Pulukunavi	S. Aliyarlevvai Hagiya	Paddy field and jungle	6 3 30	10 0
Preliminary plan 3,210.					
88900	Mutalaimaddukkan- dam	S. Akamatulevvai	Grass land	2 3 25	10 0
88901	Do.	do.	Paddy field	0 3 11	10 0
88902	Do.	do.	Jungle land	2 1 0	10 0
88903	Do.	do.	Cocoanut garden	0 2 14	15 0
88904	Attuchchenai	V. Kaddadippodi	Paddy field	15 3 6	10 0
Preliminary plan 3,212.					
2327	Paddippalai	General sale	Jungle fit for cocoanuts	0 2 14	10 0
2328	Do.	do.	Jungle fit for paddy	2 2 4	10 0

Lot.	Village.	Name of Applicant.	Description.	Extent.		Upset Price	
				A.	R. P.	Rs.	C.
			Preliminary plan 1,550.				
4161	Mavadimunmari	General sale	Paddy field	5	1 0	10	0
4162	Do.	do.	Cocconut garden	1	3 23	10	0
			Preliminary plan 2,161.				
7159	Tettattivu	S. Kalikkuddi	Jungle land	7	0 8	10	0
			Preliminary plan 2,164.				
7225	Tettattivu	T. Kumaravala	Garden land	0	0 8	12	50
7231	Do.	do.	do.	0	1 26	10	0
			Preliminary plan 2,731.				
Q 62	Munaikkadu	General sale	Garden land	0	0 27	12	50
U 62	Do.	do.	Cocconut garden	0	1 7	12	50
			Preliminary plan 2,882.				
87329	Tevillamunai	General sale	Paddy field	1	0 22	12	50
87330	Do.	do.	do.	0	1 14	12	50
87333	Do.	do.	do.	0	3 18	12	50
			Preliminary plan 3,040.				
88036	Tettattivu	General sale	Encroachment	2	1 29	10	0
88037	Do.	do.	do.	3	1 26	10	0
88038	Do.	do.	do.	2	1 13	10	0
88039	Do.	do.	do.	1	2 16	10	0
88040	Do.	do.	do.	3	2 6	10	0
88041	Do.	do.	do.	3	3 10	10	0
88042	Do.	do.	do.	3	1 0	10	0
			Preliminary plan 3,064.				
88117	Kilakkodichchenai	General sale	Encroachment (paddy field)	2	2 5	12	50
88118	Do.	do.	do.	1	0 39	12	50
88119	Do.	do.	do.	2	0 11	12	50
			Preliminary plan 3,067.				
88134	Ampilanturai	K. Velan	Encroachment (paddy field)	7	2 2	10	0
88136	Do.	do.	do.	6	1 30	10	0
			Preliminary plan 3,073.				
88153	Kadukkaimunai	General sale	Encroachment (paddy field)	1	0 5	10	0
88154	Do.	do.	do.	7	3 0	10	0
88155	Do.	do.	do.	1	2 4	10	0
			Preliminary plan 3,083.				
88248	Palukunavi	Tolippodi Kanapati	Fit for paddy cultivation	5	3 38	10	0
88250	Do.	do.	Paddy field	0	3 35	12	50
			Preliminary plan 3,084.				
88253	Palukunavi	K. Virakkuddi	High and low land	4	2 24	10	0
88254	Do.	do.	Field	0	3 4	12	50
			Preliminary plan 1,227.				
2641	Munaikkadu	General sale	Fit for cocconut cultivation	0	2 38	10	0
2666	Kokkaddichcholai	do.	do.	0	2 31	10	0
2667	Do.	do.	do.	0	1 18	10	0
2668	Do.	do.	do.	0	1 30	10	0
2669	Do.	do.	do.	0	1 36	10	0
2670	Do.	do.	Suitable for paddy	0	2 7	10	0
2671	Do.	do.	Jungle land	2	1 12	10	0
2672	Do.	do.	Jungle fit for cocconuts	2	2 37	10	0
2677	Do.	do.	Garden land	0	2 18	10	0
2684	Do.	do.	do.	0	2 15	10	0
2701	Do.	do.	do.	0	0 20	10	0
2703	Do.	do.	do.	0	1 32	10	0
2708	Do.	do.	do.	0	2 32	10	0
2721	Do.	do.	do.	0	0 14	10	0
			Preliminary plan 2,026.				
6646	Kokkaddichcholai	General sale	Suitable for chenai	0	1 34	10	0
6648	Do.	do.	do.	0	2 0	10	0
6650	Do.	do.	do.	0	1 36	10	0
6652	Do.	do.	do.	0	1 39	10	0
6653	Do.	do.	do.	0	1 37	10	0
6654	Do.	do.	do.	0	1 36	10	0
6655	Do.	do.	do.	0	1 37	10	0
6656	Do.	do.	do.	0	1 38	10	0
			Preliminary plan 3,122.				
88447	Tevillamunai	P. H. Mullaiyappodi and others	Encroachment (paddy field)	2	0 4	10	0
88448	Do.	do.	do.	0	1 2	10	0
88449	Do.	U. Ismalevvai	Suitable for chenai	2	2 4	10	0
			Preliminary plan 3,123.				
88450	Tevillamunai	V. Kanapati	Paddy field	7	1 38	10	0
88451	Do.	do.	do.	5	2 20	10	0

Further information regarding these lands and conditions of sale may be obtained from the Government Agent, Eastern Province, Batticaloa.

By His Excellency's command,
EVERARD IM THURN,
Colonial Secretary.

No. 943, E. P.

கொல்லானியல் சக்தித்தாரா ஆபீசர்,
கொழும்பு, 1903 ம் (ஐ) ஆடி 31 ந் வ.

1903 ம் ஆண்டு புரட்டாசுமாதம் 23 ந் தேதியாகிய புதன் கிழமையிலு மதனையடுத்த நாடகனிலும் முற்பகல் கிழக்கு மாடாணத்தது கவறணமேந்து ஏசனறவர்கன் செட்டிபாளையத்து வாடியில இந்நமயிற் சொல்லப் படடிருகின்ற முடிக்குரிய காணித்துணங்களை, அரசாட்சியாரால் உத்தரவுபண்ணப்பட்டிருக்கும் பொருத்தப் பிரகாரம், ஏலத்திற்குறி விற்பார.

காணித்துண்டுகள், கிழக்கு மாடாணத்தது மட்டககளப்பு மஸ்திரிககிலிருகின்றன.

பிளான இலககம் 2,944. மண்முனைப்பற்ற.

உரித்தாளி—முடிக்குரிய.

ஏககரொன்றுக்கு
விசாலம், தரிப்பு விலை
அ. ரூ. ப. ரூ. ச.

இல.	சூற்சி.	கேள்விகாரானி பெயர்.	விபரம்.	ஏககரொன்றுக்கு விசாலம், தரிப்பு விலை அ. ரூ. ப. ரூ. ச.		
87508	அம்பிளாந்தறை	ச. கந்தவண்ணன்	காடுஞ்சேனையம்	5	0	28 10 0
படம் 2,946.						
87511	பட்டிப்பளை	பொதுவிற்பனவு	காடுஞ்சேனையம்	4	1	18 10 0
87512	ஓடி	ஓடி	ஓடி	5	1	28 10 0
87513	ஓடி	ஓடி	ஓடி	4	1	0 10 0
87521	ஓடி	ஓடி	ஓடி	3	2	14 10 0
87523	ஓடி	ஓடி	ஓடி	4	1	34 10 0
87524	ஓடி	ஓடி	ஓடி	4	2	4 10 0
87525	ஓடி	ஓடி	ஓடி	5	1	10 10 0
87526	ஓடி	ஓடி	ஓடி	5	2	17 10 0
87527	ஓடி	ஓடி	ஓடி	5	3	20 10 0
57528	ஓடி	ஓடி	ஓடி	4	0	10 10 0
57529	ஓடி	ஓடி	ஓடி	4	1	5 10 0
படம் 3,134.						
88495	புளுக்குறைவி	மி. பைககிவாவா	சேனைச்செய்கைககே ற்றது	10	2	32 10 0
படம் 1,256.						
2861	அம்பிளாந்தறை	க. பிள்ளையான	காட்டுப்பூமி	2	0	25 10 0
2864	ஓடி	பொதுவிற்பனவு	ஓடி	3	2	38 10 0
2866	ஓடி	ச. குமாப்பெருமாள்	வயலும் காடும்	20	2	14 10 0
2878	ஓடி	பொதுவிற்பனவு	காட்டுப்பூமி	9	1	37 10 0
2880	ஓடி	ஓடி	ஓடி	4	1	12 10 0
2881	ஓடி	ஓடி	ஓடி	11	1	7 10 0
2883	ஓடி	நா. உலகப்போடி	வேளாண்மைப்பூமியும் சேனையம்	4	1	38 10 0
2884	ஓடி	பொதுவிற்பனவு	காட்டுப்பூமி	8	2	36 10 0
2885	ஓடி	கா. வீரக்குடி	வேளாண்மைப்பூமி சேனையம்	7	2	0 10 0
2888	ஓடி	பொதுவிற்பனவு	காட்டுப்பூமி	6	2	8 10 0
படம் 3,210.						
88599	புளுக்குறைவி	சா. அவியாலெவ்வை ஆசிரியர்	காடும் வயலும்	6	3	30 10 0
படம் 3,211.						
88900	முதலாமடுக்கண்டம்	இ. அகமதுலெவ்வை	புலுப்பூமி	2	3	25 10 0
88901	ஓடி	ஓடி	வயல	0	3	11 10 0
88902	ஓடி	ஓடி	காட்டுப்பூமி	2	1	0 10 0
88903	ஓடி	ஓடி	தென்னந்தோட்டம்	0	2	14 15 0
படம் 3,212.						
88904	ஆத்தச்சேனை	வீ. கட்டாடிப்போடி	வயல	15	3	6 10 0
பிளான இலககம் 1,187. மண்முனைப்பற்ற. உரித்தாளி—முடிக்குரியது.						
2327	பட்டிப்பளை	பொதுவிற்பனவு	காடு தெனைககேற்றது	0	2	14 10 0
2328	ஓடி	ஓடி	காடு வேளாண்மைககே ற்றது	2	2	4 10 0
படம் 1,556.						
4161	மாவடி முன்மாரி	பொதுவிற்பனவு	வயல	5	1	0 10 0
4162	ஓடி	ஓடி	தென்னந்தோட்டம்	1	3	23 10 0
படம் 2,161.						
7159	தேத்தாததிவு	ச. காளிகுடி	காட்டுப்பூமி	7	0	8 10 0
படம் 2,164.						
7225	ஓடி	தொ. சூமாவேலு	தோட்டப்பூமி	0	0	8 12 50
7231	ஓடி	ஓடி	ஓடி	0	1	26 10 0
படம் 2,731.						
Q 62	முனைக்காடு	பொதுவிற்பனவு	தோட்டப்பூமி	0	0	27 12 50
U 62	ஓடி	ஓடி	தென்னந்தோட்டம்	0	1	7 12 50
படம் 2,882.						
87329	தெவிலாமுனை	பொதுவிற்பனவு	வயல	1	0	22 12 50
87330	ஓடி	ஓடி	வயல	0	1	14 12 50
87333	ஓடி	ஓடி	வயல	3	0	18 12 50

இல.	குறிச்சி.	கேள்விக்காரன் பெயர்.	விலரம்.	வக்கரொன் றுக்கு தரிப்பு	
				விசாலம். ஏ. மு. ப.	விலை ரூ. ச.
படம் 3,040.					
88036	தேத்தாத்தீவு	பொதுவிற்பனை	கூட்டிப்பிடித்தபூமி	2 1 29	10 0
88037	ஹெ	ஹெ	ஹெ	3 1 26	10 0
88038	ஹெ	ஹெ	ஹெ	2 1 13	10 0
88039	ஹெ	ஹெ	ஹெ	1 2 16	10 0
88040	ஹெ	ஹெ	ஹெ	3 2 6	10 0
88041	ஹெ	ஹெ	ஹெ	3 3 10	10 0
88042	ஹெ	ஹெ	ஹெ	3 1 0	10 0
படம் 3,064.					
88117	கிழாககொடிச்சேனை	பொதுவிற்பனை	கூட்டிப்பிடித்தவயலபூமி	2 2 5	12 50
88118	ஹெ	ஹெ	ஹெ	1 0 39	12 50
88119	ஹெ	ஹெ	ஹெ	2 0 11	12 50
படம் 3,067.					
88134	அம்பினாந்தறை	ச. வேலனை	ஹெ	7 2 2	10 0
88136	ஹெ	ஹெ	ஹெ	6 1 30	10 0
படம் 3,073.					
88153	கடுககாய்முனை	பொதுவிற்பனை	ஹெ	1 0 5	10 0
88154	ஹெ	ஹெ	ஹெ	7 3 0	10 0
88155	ஹெ	ஹெ	ஹெ	1 2 4	10 0
படம் 3,083.					
88248	புளுககுளவ்	தோ. கணபதி	வேளாண்மைக்கேற்ற பூமி	5 3 38	10 0
88250	ஹெ	ஹெ	வயல	0 3 35	12 50
படம் 3,084.					
88253	ஹெ	கா. வீரககுட்டி	மேடும் பள்ளமும்	4 2 24	10 0
88254	ஹெ	ஹெ	வயல	0 3 4	12 50
படம் 1,227.					
2641	கொக்கடடிச்சோலை	பொதுவிற்பனை	தென்கைக்கேற்ற பூமி	0 2 38	10 0
2666	ஹெ	ஹெ	ஹெ	0 2 31	10 0
2667	ஹெ	ஹெ	ஹெ	0 1 18	10 0
2668	ஹெ	ஹெ	ஹெ	0 1 30	10 0
2669	ஹெ	ஹெ	ஹெ	0 1 36	10 0
2670	ஹெ	ஹெ	வேளாண்மைக்கேற்ற பூமி	0 2 7	10 0
2671	ஹெ	ஹெ	காட்டுப்பூமி	2 1 12	10 0
2672	ஹெ	ஹெ	தென்கைக்கேற்றபூமி	2 2 37	10 0
2677	ஹெ	ஹெ	தோட்டப்பூமி	0 2 18	10 0
2684	ஹெ	ஹெ	ஹெ	0 2 15	10 0
2701	ஹெ	ஹெ	ஹெ	0 0 20	10 0
2703	ஹெ	ஹெ	ஹெ	0 1 32	10 0
2708	ஹெ	ஹெ	ஹெ	0 2 32	10 0
2721	ஹெ	ஹெ	ஹெ	0 0 14	10 0
படம் 2,026.					
6646	கொக்கடடிச்சோலை	பொதுவிற்பனை	சேன்கைக்கேற்றபூமி	0 1 34	10 0
6648	ஹெ	ஹெ	ஹெ	0 2 0	10 0
6650	ஹெ	ஹெ	ஹெ	0 1 36	10 0
6652	ஹெ	ஹெ	ஹெ	0 1 39	10 0
6653	ஹெ	ஹெ	ஹெ	0 1 37	10 0
6654	ஹெ	ஹெ	ஹெ	0 1 36	10 0
6655	ஹெ	ஹெ	ஹெ	0 1 37	10 0
6656	ஹெ	ஹெ	ஹெ	0 1 38	10 0
படம் 3,122.					
88447	தெவ்லாமுனை	பொ. ச. மைலிப்போடியும் மறுபேரும்	கூட்டிப்பிடித்த வயல் பூமி	2 0 4	10 0
88448	ஹெ	ஹெ	ஹெ	0 1 2	10 0
88449	ஹெ	உ. இஸாமாலெவவை	சேன்கைக்கேட்டபூமி	2 2 4	10 0
படம் 3,123.					
88450	ஹெ	வி. கணபதி	வயல்	7 1 38	10 0
88451	ஹெ	ஹெ	ஹெ	5 2 20	10 0

இக்காணிகளைப்பற்றிய மேலதனமான விளம்பரங்களையும் விற்பனைவின் கொந்தீசுகளைப்பற்றியும் மட்டககளைப்பு அரசாட்சி ஏசென்றுத்தரையவர்களிடம் வலுவில் அறிந்துகொள்ளலாம்.

மகோத்தமா அவர்களினது கட்டளையின்படி,

எவெறட இம தூண்,

இராசாங்க விக்கிசா.

No. 944, E. P.

Colonial Secretary's Office,
Colombo, July 31, 1903.

ON Thursday, September 24, 1903, and following days, at noon, the Government Agent for the Eastern Province will put up for sale or settlement, at his office in Paddiruppu, the under-mentioned portions of Crown Land, on the terms authorized by Government.

Lot.	Village.	Name of Applicant.	Description.	Extent.			Upset Price per Acre.
				A.	R.	P.	
Preliminary plan 3,150.—Porativu pattu. Claimant—Crown.							
88568	Kalvaddai	V. U. Chinnattampi Vanniya	Chenai land	0	1	1	10 0
88569	Do.	do.	Garden land	0	2	12	10 0
88570	Do.	Vinasittampi Udaiyar	Paddy land	0	0	4	10 0
88571	Do.	V. U. Chinnattampi Vanniya	Tobacco garden	1	0	4	10 0
88572	Do.	do.	Open land	0	3	6	10 0
88573	Do.	Vinasittampi Udaiyar	Paddy land	0	1	2	10 0
Preliminary plan 3,204.							
88798	Mandur	K. Amutan	Chenai land	0	0	36	15 0
88799	Do.	K. Tampappillai	do.	1	2	16	15 0
88800	Do.	K. K. Amutan	Garden land	1	3	6	15 0
88801	Do.	K. Tampappillai	do.	1	0	0	15 0
88802	Do.	A. Karuvaltampi	do.	3	2	28	15 0
88803	Do.	S. V. V. Virakkuddi, &c.	do.	2	1	6	15 0
88804	Do.	K. Arumukam	do.	1	3	6	15 0
88805	Do.	V. Kovinta Kappuvan	do.	0	3	20	15 0
88806	Do.	K. Tiyakappar	do.	1	0	20	15 0
88807	Do.	Kovinta Kappuvan	do.	2	0	19	15 0
88808	Do.	K. Vellaiyan	do.	2	2	28	15 0
88809	Do.	Karuval Kappuvan	do.	2	1	23	15 0
88810	Do.	K. K. Vinasittampi	do.	1	2	32	15 0
88811	Do.	Manikkappodi	do.	1	0	22	15 0
88812	Do.	V. A. Vinasittampi	Chenai land	1	1	38	15 0
88813	Do.	K. Muttatampi	Garden land	0	3	27	15 0
88814	Do.	M. Kanapati	Chenai land	0	2	20	15 0
88815	Do.	do.	Garden land	0	3	20	15 0
88816	Do.	V. Ramakkuddi	Chenai land	1	3	20	15 0
88817	Do.	do.	Garden land	1	1	10	15 0
Preliminary plan 2,097.							
W 52	Vellankiri	A. Mukammattampi	Paddy land	10	3	25	10 0
X 52	Do.	General sale	do.	28	3	0	20 0
Preliminary plan 3,033.							
87964	Irakkalluvaddai	General sale	Encroachment (paddy field)	2	0	26	12 50
87965	Do.	do.	do.	9	3	30	12 50
87966	Do.	do.	do.	1	0	14	10 0
87967	Do.	do.	do.	0	2	14	10 0
87968	Do.	do.	Open land	1	0	36	10 0
87969	Do.	do.	Cocoanut garden	0	1	12	15 0
87970	Do.	do.	Paddy field	3	0	3	10 0
87971	Do.	do.	do.	1	0	10	10 0
87972	Do.	do.	do.	0	3	13	10 0
Preliminary plan 3,066.							
88129	Irakkalluvaddai	General sale	Jungle land	6	2	31	10 0
88131	Do.	do.	Open land	4	2	24	10 0
88133	Do.	do.	Paddy field	6	1	6	12 0
Preliminary plan 3,048.							
88055	Pallukamam	K. Aliyappodi	Low jungle fit for paddy	1	2	34	12 50
Preliminary plan 3,053.							
88069	Tikkodai	K. Virakkuddi	Garden land	0	3	10	10 0
88070	Do.	do.	do.	0	3	16	10 0
88071	Do.	do.	Open land	1	0	18	10 0
88072	Do.	do.	Paddy land	1	2	37	10 0
88073	Do.	do.	Open land	0	1	27	10 0
88074	Do.	do.	Paddy land	4	1	31	10 0
88075	Do.	do.	High land	0	2	29	10 0
Preliminary plan 2,483.							
76592	Kalimadu	I. Mukammattulevval Markar	Jungle fit for paddy	2	3	20	12 50
76593	Do.	M. Aliyar Markar	do.	9	3	33	12 50
Preliminary plan 2,982.							
87664	Mandur	N. Alaku Kankani	Open land	1	3	30	10 0
87665	Do.	do.	Paddy land	1	3	20	10 0
Preliminary plan 3,038.							
87989	Porativu	General sale	Low jungle	10	1	12	10 0
87990	Do.	do.	Paddy field	2	2	38	12 0
87992	Do.	do.	Garden land	7	3	34	10 0
87993	Do.	do.	Paddy field	10	1	14	10 0
Preliminary plan 3,146.							
88545	Natanai	V. Chinnakkuddi	Garden land	0	0	15	10 0
88546	Do.	do.	do.	0	1	37	10 0
88547	Do.	do.	Paddy land	2	3	30	12 0
88548	Do.	K. M. Vellaimuppan	do.	2	3	34	12 0

Lot.	Village.	Name of Applicant.	Description.	Extent. A. R. P.	Upset Price
					per Acre. Rs. c.
Preliminary plan 3,161.					
88603	Natanai	K. Kanapati	Paddy land	6 2 12	12 0
88604	Do.	do.	do.	0 0 10	12 0
Preliminary plan 3,167.					
88633	Palukamam	A. Nakappan	Jungle land	3 2 26	10 0
88634	Do.	do.	Garden land	0 2 32	10 0
88636	Do.	General sale	Jungle land	1 1 34	10 0
88637	Do.	A. Manakan	Plantain garden	0 3 14	10 0
88638	Do.	A. M. Kumaraveli, &c.	do.	1 0 24	10 0
88639	Do.	General sale	Fit for paddy	0 2 5	10 0

Further information regarding these lands and conditions of sale may be obtained from the Government Agent, Eastern Province, Batticaloa.

By His Excellency's command,

EVERARD IM THURN,
Colonial Secretary.

No. 944, E. P.

கொலோனியல் சர்க்கிற்றத்தார் ஆபீசில்,
கொழும்பு, 1903 ஆண்டு ஆடிமீ 31 ந் உ.

1903 ம ஆண்டு புரடாசிமாதம் 24 ந் தேதியாகிய வியாழக்கிழமையிலு மதனையடுத்த நாட்களிலும் முற்பகல் கிழ்க்கு மாகாணத்து கவறணமேந்து ஏசனறவாகன் படடிருப்பு வாடியில் இதனையிற் சொல்லப் படடிருக்கிற முயகருரிய காணிதனுண்டுகளை, அரசாட்சியாரால் உதகாவுபணணப்படடிருகும் பொருத்தப் பாகாரம் ஏலத்திற்குறி விப்பார்.

காணிதனுண்டுகள், கிழ்க்கு மாகாணத்து மட்டககனப்பு மஸ்திறிக்கி விருககின்றன.

பள்ளன் இலககம் 3,150. போரதீவுப்பற்று.
உரிததாளி—முடி.

ஏக்கரொன்
றுக்கு தரி
ப்பு ஸ்தலை.

இல.	குறிச்சி.	கேள்வீக்காரனின் பெயர்.	விவரம்.	விசாலம். ஏ. ரூ. ப.	ரூ. ச.
88568	கல்வடடை	வி. உ. சின்னத்தம்பி வன்னிமை	சேனைப்பூமி	0 1 1	10 0
88569	ஓடி	ஓடி	தோட்டப்பூமி	0 2 12	10 0
88570	ஓடி	வினாசித்தம்பி உடையார	வேளாண்மைப்பூமி	0 0 4	10 0
88571	ஓடி	வி. உ. சின்னத்தம்பி வன்னிமை	புகையினை த தோட்டம்	1 0 4	10 0
88572	ஓடி	ஓடி	வெடைப்பூமி	0 3 6	10 0
88573	ஓடி	வினாசித்தம்பி உடையார	வேளாண்மைப்பூமி	0 1 2	10 0
படம் 3,204.					
88798	மணரோ	க. அமுதன்	சேனைப்பூமி	0 0 36	15 0
88799	ஓடி	க. தம்பாப்பிள்ளை	ஓடி	1 2 16	15 0
88800	ஓடி	க. கா. அமுதன்	தோட்டப்பூமி	1 3 6	15 0
88801	ஓடி	க. தம்பாப்பிள்ளை	ஓடி	1 0 0	15 0
88802	ஓடி	அ. கறுவலத்தம்பி	ஓடி	3 2 28	15 0
88803	ஓடி	ச. வ. வி. வீரகருடடி	ஓடி	2 1 6	15 0
88804	ஓடி	கா. ஆறுமுகம்	ஓடி	1 3 6	15 0
88805	ஓடி	வீ. கோவந்த கப்புவன	ஓடி	0 3 20	15 0
88806	ஓடி	க. தியாகப்பன்	ஓடி	1 0 20	15 0
88807	ஓடி	கோவந்த கப்புவன	ஓடி	2 0 19	15 0
88808	ஓடி	கா. வெள்ளையன்	ஓடி	2 2 28	15 0
88809	ஓடி	கறுவல் கப்புவன	ஓடி	2 1 23	15 0
88810	ஓடி	க. க. வினாசித்தம்பி	ஓடி	1 2 32	15 0
88811	ஓடி	மாணிககப்போடி	ஓடி	1 0 22	15 0
88812	ஓடி	வீ. அ. வினாசித்தம்பி	சேனைப்பூமி	1 1 38	15 0
88813	மணரோ	கா. மூத்தம்பி	தோட்டப்பூமி	0 3 27	15 0
88814	ஓடி	மு. கணபதி	சேனைப்பூமி	0 2 20	15 0
88815	ஓடி	ஓடி	தோட்டப்பூமி	0 3 20	15 0
88816	ஓடி	வீ. இராமகருடடி	சேனைப்பூமி	1 3 20	15 0
88817	ஓடி	ஓடி	தோட்டப்பூமி	1 1 10	15 0
படம் 2,097.					
W 52	வெல்லங்கிளி	அ. முகமது தத்தம்பி	தோட்டப்பூமி	10 3 25	10 0
X 52	ஓடி	பொது வீற்பனவு	ஓடி	28 3 0	20 0
படம் 3,033.					
87964	இராககத்துவட டை	பொது வீற்பனவு	கூட்டிப்பிடித்த வேளா ண்மைப்பூமி	2 0 26	12 50
87965	ஓடி	ஓடி	ஓடி	9 3 20	12 50
87966	ஓடி	ஓடி	ஓடி	1 0 14	10 0
87967	ஓடி	ஓடி	ஓடி	0 2 14	10 0
87968	ஓடி	ஓடி	வெடைப்பூமி	1 0 36	10 0
87969	ஓடி	ஓடி	தென்னந்தோட்டம்	0 1 12	15 0
87970	ஓடி	ஓடி	வயல	3 0 3	10 0
87971	ஓடி	ஓடி	வயல	1 0 10	10 0
87972	ஓடி	ஓடி	வயல	0 3 13	10 0

இல.	குறிச்சி.	கேள்விக்காரனின் பெயர்.	விபரம்.	வக்கரொள்துக்கு விசாலம். தரிப்பு வகை	
				அ. ஊ. ப.	ரூ. ச.
			பட்டம் 3,066.		
88129	இரகத்துவடை பொதுவிற்பனை		காட்டுப்பூமி	6 2 31	10 0
88131	ஓடி	ஓடி	வெட்டையப்பூமி	4 2 24	10 0
88133	ஓடி	ஓடி	வயல்	6 1 6	12 0
			பட்டம் 3,048.		
88055	பளுகாமம்	க. அலையப்போடி	வேளாண்மைக்கேற்ற தனாகாடு	1 2 34	12 50
			பட்டம் 3,053.		
88069	துக்கோடை	கா. வீரகருடடி	தோட்டப்பூமி	0 3 10	10 0
88070	ஓடி	ஓடி	ஓடி	0 3 16	10 0
88071	ஓடி	ஓடி	வெட்டையப்பூமி	1 0 18	10 0
88072	ஓடி	ஓடி	வேளாண்மைப்பூமி	1 2 37	10 0
88073	ஓடி	ஓடி	வேட்டையப்பூமி	0 1 27	10 0
88074	ஓடி	ஓடி	வேளாண்மைப்பூமி	4 1 31	10 0
88075	ஓடி	ஓடி	சூட்டப்பூமி	0 2 29	10 0
			பட்டம் 2,483.		
76592	கனிமடு	இ. முகமது லெவ்வமைரைக காயர்	வேளாண்மைக்கேற்ற காடு	2 3 20	12 50
76593	ஓடி	மு. அலியார்மரைககாயர்	ஓடி	9 3 33	12 50
			பட்டம் 2,982.		
87664	மணரே	ந. அனகனகங்காணி	வெட்டையப்பூமி	1 3 30	10 0
87665	ஓடி	ஓடி	வேளாண்மைப்பூமி	1 3 20	10 0
87989	போரதீவு	பொதுவிற்பனை	தனாகாடு	10 1 12	10 0
87990	ஓடி	ஓடி	வயல்	2 2 38	12 0
87892	ஓடி	ஓடி	தோட்டப்பூமி	7 3 34	10 0
87993	ஓடி	ஓடி	வயல்	10 1 14	10 0
			பட்டம் 3,146.		
88545	நாதனை	வீ. சின்னகருடடி	தோட்டப்பூமி	0 0 15	10 0
88546	ஓடி	ஓடி	ஓடி	0 1 37	10 0
88547	ஓடி	ஓடி	வேளாண்மைப்பூமி	2 3 30	12 0
88548	ஓடி	கா. மு. வெள்ளைமூப்பன்	ஓடி	2 3 34	12 0
			பட்டம் 3,161.		
88603	ஓடி	க. கணபதி	ஓடி	6 2 12	12 0
88604	ஓடி	ஓடி	ஓடி	0 0 10	12 0
			பட்டம் 3,167.		
88633	பளுகாமம்	அ. நாகப்பன்	காட்டுப்பூமி	3 2 26	10 0
88634	ஓடி	ஓடி	தோட்டப்பூமி	0 2 32	10 0
88636	ஓடி	பொதுவிற்பனை	காட்டுப்பூமி	1 1 34	10 0
88637	ஓடி	அ. மாணகன்	வாழைத்தோட்டம்	0 3 14	10 0
88638	ஓடி	அ. மு. சீமாவேலியும் மறு பேரும	ஓடி	1 0 24	10 0
88639	ஓடி	பொதுவிற்பனை	வேளாண்மைக்கேற்றது	0 2 5	10 0

இக்காரணிகளைப்பற்றிய மேலதனமான வினம்பரங்களையும் விற்பனைகொந்தகளைப்பற்றியும் மட்டக அளவு அரகாட்சி ஏசன்றுத துரையவர்களிடம் வினாவி அறிந்துகொள்ளலாம்.

மகோததமா அவர்களின்து கட்டலாயினபடி,
எவெறட்டிம் தூரண,
இராசாங்கு வினாதிர்.

No. 945, E. P.

Colonial Secretary's Office,
Colombo, August 7, 1903.

ON Friday, September 25, 1903, and following days, at noon, the Government Agent for the Eastern Province will put up for sale or settlement, at Kalmunai Resthouse, the under-mentioned portions of Crown Land, on the terms authorized by Government.

Lot.	Name of Applicant.	Name of Claimant	Description.	Extent.		Upset Price per Acre.
				A. R. P.	Rs. c.	
75608	P. Aliyar	Crown	Suitable for cocoanuts	1 0 0		10 0
			Village—Marutamunai.			
75611	P. Mukammattulevai Markar	Crown	Suitable for cocoanuts	25 3 20		10 0
			Preliminary plan 726. Village—Mavadippalli.			
8890	General sale	Crown	Open high land	0 0 1-50		10 0
8897	Do.	do.	Open land	0 0 19		10 0
8898	Do.	do.	do.	0 0 24		10 0
8903	Do.	do.	Bare land	0 0 1-75		10 0
8905	Do.	do.	do.	0 0 16		10 0
8910	Do.	do.	Open land	0 3 17		10 0
8911	Do.	do.	Bare land	0 0 31		10 0
8919	Do.	do.	do.	0 0 3		10 0

Lot.	Name of Applicant.	Name of Claimant.	Description.	Extent. A. R. P.	Upset Price per Acre.	
					Rs.	c.
		Preliminary plan 992.	Village—Periyaniavanai.			
229	General sale	Crown	Jungle land	3 0 15	10	0
		Preliminary plan 1,283.	Village—Periyaniavanai.			
2990	General sale	Crown	Suitable for chenai	1 0 18	10	0
		Preliminary plan 1,251.	Village—Chenaikkudiyiruppu.			
2808	V. Kantan	Crown	Suitable for chenai	3 1 19	10	0
		Preliminary plan 794.—Nintavur pattu.	Village—Nintavur.			
9583	General sale	Crown	Jungle land	5 3 33	10	0
9584	Do.	do.	do.	3 0 16	10	0
9585	Do.	do.	do.	2 0 28	10	0
9586	Do.	do.	do.	4 0 31	10	0
9587	Do.	do.	do.	2 2 21	10	0
9589	Do.	do.	do.	4 2 12	10	0
9590	Do.	do.	do.	7 3 6	10	0
9592	Do.	do.	do.	8 1 18	10	0
9593	Do.	do.	do.	9 1 19	10	0
9594	Do.	do.	do.	8 3 31	10	0
9596	Do.	do.	do.	26 3 13	10	0
		Preliminary plan 3,185.—Nadukadu pattu.	Village—Varipattanchenai.			
88713	M. Akamatulevvaipodi	Crown	Paddy land	0 0 36	15	0
88714	Do.	do.	do.	0 0 12	15	0
88715	Do.	do.	Low forest land	1 2 10	15	0
88716	A. S. Ismalevvai	do.	do.	15 1 15	10	0
68717	Do.	do.	do.	0 0 28	10	0
		Preliminary plan 3,037.—Chammanturai pattu.	Village—Akkilaveli.			
87987	V. Arumukam and others	Crown	Paddy field	14 0 28	10	0
87988	K. A. Pattiniyan and others	do.	do.	6 1 36	10	0
		Preliminary plan 714.	Village—Chammanturai.			
8844	General sale	Crown	Suitable for paddy	15 3 10	10	0
8845	Do.	do.	do.	13 0 35	10	0
		Preliminary plan 1,128.	Village—Chammanturai.			
1639	General sale	Crown	Suitable for chenai cultivation	1 2 8	10	0
1640	Do.	do.	do.	0 2 24	10	0
1646	Do.	do.	do.	0 1 11	10	0
1647	Do.	do.	do.	0 0 19	10	0
1657	Do.	do.	do.	0 3 17	10	0
1658	Do.	do.	do.	1 1 18	10	0
1663	Do.	do.	do.	0 0 23	10	0
1664	Do.	do.	do.	0 0 33	10	0
1666	Do.	do.	do.	0 2 16	10	0
1667	Do.	do.	do.	0 3 0	10	0
1668	Do.	do.	do.	1 3 1	10	0
1669	Do.	do.	do.	0 1 38	10	0
1670	Do.	do.	do.	0 2 28	10	0
1672	Do.	do.	do.	0 3 28	10	0
1673	Do.	do.	do.	0 3 1	10	0
1674	Do.	do.	do.	5 1 0	10	0
1675	Do.	do.	do.	3 1 36	10	0
1676	Do.	do.	do.	3 0 16	10	0
1677	Do.	do.	do.	2 0 36	10	0
1678	Do.	do.	do.	1 3 3	10	0
1679	Do.	do.	do.	3 3 12	10	0
1680	Do.	do.	do.	2 2 3	10	0
1681	Do.	do.	do.	2 3 23	10	0
1683	Do.	do.	do.	0 2 2	10	0
1684	Do.	do.	do.	0 2 5	10	0
1685	Do.	do.	do.	0 1 10	10	0
1686	Do.	do.	do.	0 3 20	10	0
1687	Do.	do.	do.	0 3 11	10	0
		Preliminary plan 1,271.	Village—Chorikkalmunai.			
2971	A. U. Parasiramapillai	Crown	Garden land	4 3 28	10	0
L 25	Do.	do.	Paddy field	0 2 37	10	0
		Preliminary plan 1,557.	Village—Chammanturai.			
4177	General sale	Crown	Jungle land	7 1 24	10	0
4179	Do.	do.	do.	7 1 4	10	0
4180	Do.	do.	do.	8 3 36	10	0
4181	Do.	do.	do.	8 3 19	10	0
4203	Do.	do.	do.	10 2 26	10	0
		Preliminary plan 1,558.	Village—Chammanturai.			
4209	General sale	Crown	Jungle land	3 1 39	10	0
4210	Do.	do.	do.	5 0 10	10	0
4216	Do.	do.	do.	6 0 34	10	0
4217	Do.	do.	do.	6 1 14	10	0
4220	Do.	do.	do.	5 2 0	10	0
4221	Do.	do.	do.	5 3 11	10	0
4223	Do.	do.	do.	6 3 32	10	0
4225	Do.	do.	do.	4 3 8	10	0

Lot.	Name of Applicant.	Name of Claimant.	Description.	Extent. A. R. P.	Upset Price per Acre.	
					Rs.	c.
4226	General sale	Crown	Jungle land	3 3 12	10	0
4227	Do.	do.	do.	5 1 4	10	0
4228	Do.	do.	do.	3 2 12	10	0
4229	Do.	do.	do.	5 3 34	10	0
4229½	Do.	do.	Fit for paddy	3 2 8	10	0
6997	General sale	Preliminary plan 2,120. Crown	Village—Chavalakkadai. Fit for paddy	114 3 0	10	0
7442	K. Kuppaittampi	Preliminary plan 2,220. Crown	Village—Annamalai. Fit for paddy	5 0 37	10	0
87493	A. Arunasalam	Preliminary plan 2,941. Crown	Village—Chorikkalmunai. Jungle	0 2 36	10	0
87219	General sale	Preliminary plan 2,832. Crown	Village—Weeragoda. Paddy field	0 2 23	12	50
87220	Do.	do.	do.	2 1 9	12	50
87353	K. Kalikkuddi	Preliminary plan 2,892. Crown	Village—Akkilaveli. Jungle land	20 3 24	10	0
87354	Do.	do.	Paddy land	1 2 6	10	0
2473	General sale	Preliminary plan 1,204.—Nadukadu pattu. Crown	Village—Malwattai. Paddy field	1 0 38	10	0
X 15	General sale	Preliminary plan 1,189. Crown	Village—Malwattai. Paddy field	0 1 1	12	50
6973	General sale	Preliminary plan 2,110. Crown	Village—Malwattai. Suitable for paddy	7 0 17	10	0
6974	Do.	do.	do.	9 0 8	10	0

Further information regarding these lands and conditions of sale may be obtained from the Government Agent, Eastern Province, Batticaloa.

By His Excellency's command,

EVERARD IM THURN,
Colonial Secretary.

No. 945, E. P.

கொலோனியல் சர்க்கித்தாரா ஆபீஸ்,
கொழும்பு, 1903 ம் ஆண்டு ஆவணிமீ 7 ந் உ.

1903 ம் ஆண்டு புரட்டாசிமாதம் 25 ந் தேதியாகிய வெள்ளிகிழமையிலு மதனையடுத்த நாட்களிலு முற்பகல் கிழக்கு மாகாணத்து கவர்ணமேந்து ஏசனறவாகள் கலமுனைவாடியில் இதனடியிற் சொல்லப்பட்டிருக்கிற முடிக்குரிய காணித்துண்டுகளை, அரசாட்சியாரால் உத்தரவுபண்ணப்பட்டிருக்கும் பொருத்தப்பரிசாரம் ஏலத்திற்கு விற்றபா.

இல.	சூறிச்சி.	கேள்விக்காரனின் பெயர்.	வ்வரம்.	விராலம். ஏ. ரூ. ப.	றுக்கு. ரூ. ச.
75608	பெரியநிலாவணை	ப. அலியார்	தென்கைக்கேற்றழி	1 0 0	10 0
75611	மறுதமுனை	ப. முகம்மதுவெவ்வை மரைக்காயர்	ஓடி	25 3 20	10 0
8890	மாவடிப்பற்றி	பொதுவிற்பனை	திடலும் வெட்டையும்	0 0 1.50	10 0
8897	ஓடி	ஓடி	வெட்டைப்பழி	0 0 19	10 0
8898	ஓடி	ஓடி	ஓடி	0 0 24	10 0
8903	ஓடி	ஓடி	வெத்துப்பழி	0 0 1.75	10 0
8905	ஓடி	ஓடி	ஓடி	0 0 16	10 0
8910	ஓடி	ஓடி	வெட்டைப்பழி	0 3 17	10 0
8911	ஓடி	ஓடி	வெத்துப்பழி	0 0 31	10 0
8919	ஓடி	ஓடி	ஓடி	0 0 3	10 0
229	பெரியநிலாவணை	பொதுவிற்பனை	காட்டுப்பழி	3 0 15	10 0
2990	ஓடி	பொதுவிற்பனை	சேனைசெய்கைக்கேற்றது	1 0 18	10 0
2808	சேனைக்குடியிருப்பு	வீ. சுந்தன்	ஓடி	3 1 19	10 0
9583	நிந்தலூர்	பொதுவிற்பனை	காட்டுப்பழி	5 3 33	10 0
9584	ஓடி	ஓடி	ஓடி	3 0 16	10 0
9585	ஓடி	ஓடி	ஓடி	2 0 28	10 0
9586	ஓடி	ஓடி	ஓடி	4 0 31	10 0
9587	ஓடி	ஓடி	ஓடி	2 2 21	10 0
9589	ஓடி	ஓடி	ஓடி	4 2 12	10 0
9590	ஓடி	ஓடி	ஓடி	7 3 6	10 0
9592	ஓடி	ஓடி	ஓடி	8 1 18	10 0
9593	ஓடி	ஓடி	ஓடி	9 1 19	10 0
9594	ஓடி	ஓடி	ஓடி	8 3 31	10 0
9596	ஓடி	ஓடி	ஓடி	26 3 13	10 0

இல.	குறிச்சி.	கேள்விக்காரன் பெயர்.	விவரம்.	விசாலம், ஏ. ஞா. ப.	தரிப்புவிசை ஏக்கரொள றுக்கு. ரூ. ச.
		படம் 3,185. நாடுகாடுப்பறறு.			
88713	வரிப்பத்தன்சேனை	மீ. அகமதுலெவ்வைப்	வேளாண்மைப்பூமி	0 0 36	15 0
		போடி			
88714	ரெடி	ரெடி	ரெடி	0 0 12	15 0
88715	ரெடி	ரெடி	தலைகாய்	1 2 10	15 0
88716	ரெடி	அ. சா. இலமாலெவ்வை	ரெடி	15 1 15	10 0
88717	ரெடி	ரெடி	ரெடி	0 0 28	10 0
		பிளான் இளக்கம் 3,037. சம்மாந்துறைப்பறறு.			
87987	அக்கிலாவெளி	வீ. ஆறுமுசுமுமறுபேரும்	வயல்	14 0 28	10 0
87988	ரெடி	க. அ. பத்தினியனா மறு	வயல்	6 1 36	10 0
		பேரும்			
		படம் 714.			
8844	சம்மாந்துறை	பொதுவிற்பனைவு	வேளாண்மைக்கேற் றறு	15 3 10	10 0
8845	ரெடி	ரெடி	ரெடி	13 0 35	10 0
		படம் 1,128.			
1639	ரெடி	பொதுவிற்பனைவு	சேனைச்செய்கைக்கேற் றறு	1 2 8	10 0
1640	ரெடி	ரெடி	ரெடி	0 2 24	10 0
1646	ரெடி	ரெடி	ரெடி	0 1 11	10 0
1647	ரெடி	ரெடி	ரெடி	0 0 19	10 0
1657	ரெடி	ரெடி	ரெடி	0 3 19	10 0
1658	ரெடி	ரெடி	ரெடி	1 1 18	10 0
1663	ரெடி	ரெடி	ரெடி	0 0 23	10 0
1664	ரெடி	ரெடி	ரெடி	0 0 33	10 0
1666	ரெடி	ரெடி	ரெடி	0 2 16	10 0
1667	ரெடி	ரெடி	ரெடி	0 3 0	10 0
1668	ரெடி	ரெடி	ரெடி	1 3 1	10 0
1669	ரெடி	ரெடி	ரெடி	0 1 38	10 0
1670	ரெடி	ரெடி	ரெடி	0 2 28	10 0
1672	ரெடி	ரெடி	ரெடி	0 3 28	10 0
1673	ரெடி	ரெடி	ரெடி	0 3 1	10 0
1674	ரெடி	ரெடி	ரெடி	5 1 0	10 0
1675	ரெடி	ரெடி	ரெடி	3 1 36	10 0
1676	ரெடி	ரெடி	ரெடி	3 0 16	10 0
1677	ரெடி	ரெடி	ரெடி	2 0 36	10 0
1678	ரெடி	ரெடி	ரெடி	1 3 3	10 0
1679	ரெடி	ரெடி	ரெடி	3 3 12	10 0
1680	ரெடி	ரெடி	ரெடி	2 2 3	10 0
1681	ரெடி	ரெடி	ரெடி	2 3 23	10 0
1683	ரெடி	ரெடி	ரெடி	0 2 2	10 0
1684	ரெடி	ரெடி	ரெடி	0 2 5	10 0
1685	ரெடி	ரெடி	ரெடி	0 1 10	10 0
1686	ரெடி	ரெடி	ரெடி	0 3 20	10 0
1687	ரெடி	ரெடி	ரெடி	0 3 11	10 0
		படம் 1,271.			
2971	சொரிககல்முனை	அ. உ. பாசிராமபிள்ளை	தோட்டப்பூமி	4 3 28	10 0
L 25	ரெடி	ரெடி	வயல்	0 2 37	10 0
		படம் 1,557.			
4177	சம்மாந்துறை	பொதுவிற்பனைவு	காட்டுப்பூமி	7 1 24	10 0
4179	ரெடி	ரெடி	ரெடி	7 1 4	10 0
4180	ரெடி	ரெடி	ரெடி	8 3 36	10 0
4181	ரெடி	ரெடி	ரெடி	8 3 19	10 0
4203	ரெடி	ரெடி	ரெடி	10 2 26	10 0
		படம் 1,558.			
4209	சம்மாந்துறை	பொதுவிற்பனைவு	காட்டுப்பூமி	3 1 39	10 0
4210	ரெடி	ரெடி	ரெடி	5 0 10	10 0
4216	ரெடி	ரெடி	ரெடி	6 0 34	10 0
4217	ரெடி	ரெடி	ரெடி	6 1 14	10 0
4220	ரெடி	ரெடி	ரெடி	5 2 0	10 0
4221	ரெடி	ரெடி	ரெடி	5 3 11	10 0
4223	ரெடி	ரெடி	ரெடி	6 3 32	10 0
4225	ரெடி	ரெடி	ரெடி	4 3 8	10 0
4226	ரெடி	ரெடி	ரெடி	3 3 12	10 0
4227	ரெடி	ரெடி	ரெடி	5 1 4	10 0
4228	ரெடி	ரெடி	ரெடி	3 2 12	10 0
4229	ரெடி	ரெடி	ரெடி	5 3 34	10 0
4229½	ரெடி	ரெடி	வேளாண்மைக்கேற்ற	3 2 8	10 0

இல.	குறிச்சி.	கேள்விகாரணின பெயர்.	வீவரம்.	வீசாலம்.		கரிப்பு வீசை	
				ஏ. மு. ப.	றுசு.	சு. ச.	சு. ச.
6997	சுவளக்கடை	பொதுவிற்பனைவு படம் 2,120.	வேளாண்மைக்கேற்ற	114	3 0	10	0
7442	அன்னமலை	க.சுப்பைத்தம்பி படம் 294.	வேளாண்மைக்கேற்ற	5	0 37	10	0
87493	சொறிக்கலமுனை	அ. அருணாசலம் படம் 2,832.	காடு	0	2 36	10	0
87219	வராகொடை	பொதுவிற்பனைவு	வயல	0	2 23	12	50
87220	ஓடி	படம் 2,892.	வயல	2	1 9	12	50
87353	அகிலாவெளி	கா. காளிகுட்டி	காட்டுப்பூமி	20	3 24	10	0
87354	ஓடி	ஓடி	வேளாண்மைப்பூமி	1	2 6	10	0
2473	மலவத்தை	படம் 1,204. நாடுகாட்டுப்பற்று. பொதுவிற்பனைவு	வயல	1	0 38	10	0
X 15	மலவத்தை	படம் 1,189. பொதுவிற்பனைவு	வயல	0	1 1	10	0
6973	மலவத்தை	படம் 2,110. பொதுவிற்பனைவு	வேளாண்மைக்கேற்ற	7	0 17	10	0
6974	ஓடி	ஓடி	ஓடி	9	0 8	10	0

இக்காரணிகளைப்பற்றிய மேலதனமான விளம்பரங்களையும் விற்பனைகளைக் கொந்தீசுகளைப்பற்றியும் மட்டகளைப்படி அரசாட்சி ஏசனறுக்குறையவாகரிடம் வினுவியறிந்துகொள்ளலாம்.

மகேரத்தமா அவர்களினது படடலையின்படி,
எவெறட இம் தூர்ண்,
இராசாங்க விகிசர்.

No. 946, E. P.

Colonial Secretary's Office,
Colombo, August 8, 1903.

ON Thursday, October 15, 1903, at 1 o'clock P.M., the Assistant Government Agent for the Trincomalee District will put up for sale or settlement, at his office in Madawachchiya, the under-mentioned portions of Crown Land, on the terms authorized by Government.

Thirty-four allotments of land situated in the Kadukkulam west division of the Trincomalee District of the Eastern Province.

Preliminary plan 3,200.

Lot.	Village.	Name of Claimant.	Description.	Upset Price	
				Extent.	per Acre.
				A. R. P.	Rs.
V 86	Eramadu	Naiderala Vel-vidane	Paddy field	2 0 0	12
W 86	Do.	Punchirala Arachchi	do.	0 3 33	12
X 86	Do.	Kirihamige Menikrala	do.	0 1 27	12
Y 86	Do.	Naidirala Vel-vidane	do.	0 3 31	12
Z 86	Do.	Naidiralage Dingirala	do.	1 0 6	12
A 87	Do.	Punchirala Arachchi and another	do.	0 2 6	12
B 87	Do.	Punchiralage Appurala	do.	0 1 36	12
C 87	Do.	Naidirala Vel-vidane	do.	1 1 11	12
D 87	Do.	Punchiralage Appurala	do.	0 1 22	12
E 87	Do.	Naidirala Vel-vidane	do.	0 2 21	12
F 87	Do.	Punchirala Arachchi	do.	0 2 20	12
G 87	Do.	Naidirala Vel-vidane	do.	1 1 0	12
H 87	Do.	Punchiralage Malhami	do.	0 1 30	12
I 87	Do.	Naidirala Vel-vidane	do.	0 1 30	12
J 87	Do.	Punchiralage Appurala	do.	0 1 30	12
K 87	Do.	Wennekuralage Punchirala	do.	0 1 30	12
L 87	Do.	Kirihamige Menikrala	do.	0 3 18	12
M 87	Do.	Nambiralage Dingirala	do.	0 1 34	12
N 87	Do.	Punchiralage Malhami	do.	0 2 6	12
O 87	Do.	Nambiralage Dingirala	do.	0 1 30	12
P 87	Do.	Kirihamige Menikrala	do.	0 1 30	12
Q 87	Do.	Nambiralage Gamarala	do.	2 1 32	12
R 87	Do.	Wannakuralage Punchirala	do.	2 1 12	10
S 87	Do.	Nambiralage Punchirala Arachchi	do.	0 13	10
T 87	Do.	Punchiralage Appurala	do.	0 1 21	10
U 87	Do.	Naidirala Vel-vidane	do.	0 1 18	10
V 87	Do.	Kirihamige Menikrala	do.	1 1 27	10
W 87	Do.	Naidirala Vel-vidane	do.	1 2 24	10
X 87	Do.	Punchiralage Appurala	do.	0 1 27	10
Y 87	Do.	Naidirala Vel-vidane	do.	0 1 23	10
Z 87	Do.	Menikrala Gamarala	do.	1 1 20	10
A 88	Do.	Naidirala Vel-vidane	do.	2 0 28	10
88790	Do.	—	—	0 3 10	10
B 88	Do.	Pulingurala Nambirala and ten others	—	1 2 20	10

Further information respecting these lands may be obtained from the Surveyor-General, and respecting the conditions of sale from the Assistant Government Agent, Trincomalee.

By His Excellency's command,
EVERARD IM THURN,
Colonial Secretary.

No. 946, E. P.

கொலோனியல் சர்க்கிற்ற்தார் ஆபிசில்,
கொழும்பு, 1903 ம் ஆகஸ்டின் 8 த் உ.

1903 ம் ஆண்டு ஐப்பசிமாதம் 15 த் தேதி பகல் ஒரு மணி கு தன் ஆபிசில் கீழ் மாகாணத்தா திரிகொணமலை உதவி கவநனைமேந்து ஏசன்றவர்கள் மதவாச்சியில் இதுதையிற் சொல்லப்பட்டிருக்கிற முடிக்குரிய காணித்துண்டுகளை, அரசா ட்சியாரால் உத்தரவுபண்ணப்பட்டிருக்கும் பொருத்தப்பிரகாரம் ஏவத்திற்குறி விற்கப்படும்.

34 காணித்துண்டுகள், கீழ் மாகாணத் திரிகொணமலை முஸ்திரிக்கின் கட்டுக்குளம் மேற்குப்பகுதியிலிருக்கின்றது. பினான் இலக்கம் 3,200. கேள்விகாரன்—இல்லை.

இல.	குறிச்சி.	உரிததானியின் பெயர்.	விலரம்.	வீசாலம்.	தரிப்புலலை
				ச. அ. ப.	ஏக்கர் ஒன்
V 86	ஏராமடு	நயிமுறான வெள்வீதானை	நெற்காணி	2 0 0	12
W 86	ஏராமடு	புஞ்சிறுளை ஆராச்சி	நெற்காணி	0 3 33	12
X 86	ஷே.	கரிகாமிகே மணிக்கிறுளை	நெற்காணி	0 1 27	12
Y 86	ஷே.	நயிமுறான வெள்வீதானை	ஷே.	0 3 31	12
Z 86	ஷே.	நயிமுறானகே டிங்கிறுளை	ஷே.	1 0 6	12
A 87	ஷே.	புஞ்சிறுளை ஆராச்சியு மறுபேரும	ஷே.	0 2 6	12
B 87	ஷே.	புஞ்சிறுளைகே அப்புறானை	ஷே.	0 1 36	12
C 87	ஷே.	நயிமுறான வெள்வீதானை	ஷே.	1 1 11	12
D 87	ஷே.	புஞ்சிறுளைகே அப்புறானை	ஷே.	0 1 22	12
E 87	ஷே.	நயிமுறான வெள்வீதானை	ஷே.	0 2 21	12
F 87	ஷே.	புஞ்சிறுளை ஆராச்சி	ஷே.	0 2 20	12
G 87	ஷே.	நயிமுறான வெள்வீதானை	ஷே.	1 1 0	12
H 87	ஷே.	புஞ்சிறுளைகே மல்காமி	ஷே.	0 1 30	12
I 87	ஷே.	நைதிறுளை வெள்வீதானை	ஷே.	0 1 30	12
J 87	ஷே.	புஞ்சிறுளைகே அப்புறானை	ஷே.	0 1 30	12
K 87	ஷே.	வண்ணக்குறான்கே புஞ்சிறுளை	ஷே.	0 1 30	12
L 87	ஷே.	கிரிகாமிகே மெணிக்கிறுளை	ஷே.	0 3 18	12
M 87	ஷே.	நம்புறானகே டிங்கிறுளை	ஷே.	0 1 34	12
N 87	ஷே.	புஞ்சிறுளைகே மல்காமி	ஷே.	0 2 6	12
O 87	ஷே.	நம்புறானகே டிங்கிறுளை	ஷே.	0 1 30	12
P 87	ஷே.	கிரிகாமிகே மெணிக்கிறுளை	ஷே.	0 1 30	12
Q 87	ஷே.	நம்புறானகே கமறானை	ஷே.	2 1 32	12
R 87	ஷே.	வண்ணக்குறான்கே புஞ்சிறுளை	ஷே.	2 1 12	10
S 87	ஷே.	நம்புறானகே புஞ்சிறுளை ஆராய்ச்சி	ஷே.	1 0 13	10
T 87	ஷே.	புஞ்சிறுளைகே அப்புறானை	ஷே.	0 1 21	10
U 87	ஷே.	நைதிறுளை வெள்வீதானை	ஷே.	0 1 18	10
V 87	ஷே.	கிரிகாமிகே மெணிக்கிறுளை	ஷே.	1 1 27	10
W 87	ஷே.	நைதிறுளை வெள்வீதானை	ஷே.	1 2 24	10
X 87	ஷே.	புஞ்சிறுளைகே அப்புறானை	ஷே.	0 1 27	10
Y 87	ஷே.	நைதிறுளை வெள்வீதானை	ஷே.	0 1 23	10
Z 87	ஷே.	மெணிக்கிறுளை கமறானை	ஷே.	1 1 20	10
A 88	ஷே.	நைதிறுளை வெள்வீதானை	ஷே.	2 0 28	10
88790	ஷே.	—	—	0 3 10	10
B 88	ஷே.	புனிக்குறானை நம்பிறுளையும் 10 பேரும	—	1 2 20	10

இக்காணிகளைப்பற்றிய மேலதிக விபரம் அளவைத்தலைவரிடத்திலும் விற்பனைவின் கொந்திசுகளைப்பற்றி திரிகொண மலை உதவி ஏசன்றத்தாரையவர்களிடத்திலும் அறிந்துகொள்ளலாம்.

மகோத்தமரவர்களினது கட்டளைபின்படி,

எவெறட்டும் தாரன்.

இராசாங்க வித்தர்.

No. 947, E. P.

Colonial Secretary's Office,
Colombo, August 8, 1903.

ON Monday, September 28, 1903, and following days, at noon, the Government Agent for the Eastern Province will put up for sale or settlement, at Karrunkodittivu Resthouse, the under-mentioned portions of Crown Land, on the terms authorized by Government.

Preliminary plan 3,117.—Akkarai pattu.
Claimant—Crown.

Lot.	Village	Name of Applicant.	Description.	Extent.		Upset Price per Acre.
				A.	R. P.	
88404	Oluvil	E. Aliyar	Encroachment (cocoanut garden)	1	0 36	10
			Preliminary plan 1,549.			
4123	Karunkodittivu	General sale	Jungle fit for paddy	10	1 9	10
4125	Do.	do.	do.	20	1 25	10
			Preliminary plan 2,553/6.			
76891	Palamunai	General sale	Jungle fit for cocoanut	99	1 20	10
76892	Do.	do.	do.	41	3 0	10
			Preliminary plan 1,057.			
920	Oluvil	General sale	Jungle fit for cocoanut	5	2 35	10
921	Do.	do.	do.	6	3 29	10
922	Do.	do.	do.	3	1 2	10
923	Do.	do.	do.	1	2 8	10
924	Do.	do.	do.	1	2 37	10
925	Do.	do.	do.	1	2 18	10
926	Do.	do.	do.	0	3 30	10
927	Do.	do.	do.	0	3 18	10

Lot.	Village.	Name of Applicant.	Description.	Extent.		Upset Price	
				A. R. P.	Rs.		
928	Oluvil	General sale	Jungle fit for cocoanut	0	2	37	10
929	Do.	do.	do.	1	1	35	10
930	Do.	do.	do.	1	0	32	10
931	Do.	do.	do.	1	0	15	10
932	Do.	do.	do.	2	0	23	10
933	Do.	do.	do.	2	3	2	10
934	Do.	do.	do.	2	1	4	16
6596	Oluvil	P. H. Ismayillevvaipodi	Jungle land	8	1	1	10
6597	Do.	do.	do.	6	3	24	10
5938	Panankadu	General sale	Open land fit for paddy	22	2	8	10
5940	Do.	do.	do.	19	2	35	10
5943	Do.	do.	do.	16	3	20	10
5944	Do.	do.	do.	16	3	5	10
3471	Karunkoddittivu	U. Atamkandu	Jungle and open land	4	1	0	10
3854	Karunkoddittivu	I. M. Naintaikandu	Chenai land	3	3	6	10
88582	Karunkoddittivu	J. Amarasuriya	Paddy land	1	3	14	12
88583	Do.	do.	Cocoanut garden	1	2	8	15
75	Karunkoddittivu	General sale	Jungle land	1	0	29	10
76	Do.	do.	do.	1	1	26	10
81	Do.	do.	Chenai land	2	2	22	10
86	Do.	do.	do.	1	2	25	10
77968	Karunkoddittivu	A. Kasinvava	Fit for paddy	2	1	19	10
76872	Addalachchenai	U. Atamvava	Fit for paddy	1	1	17	10
5557	Kolavil	General sale	Paddy land	3	2	13	10
5558	Do.	do.	do.	3	2	35	10
C 241	Oluvil	General sale	Cocoanut garden	0	0	16	— ^o
O 241	Do.	do.	do.	0	1	21	— ^o
U 243	Do.	do.	do.	0	0	35	— ^o
E 246	Do.	do.	do.	1	1	35	— ^o
8130	Do.	do.	Garden land	0	1	39	10
8131	Do.	do.	Jungle land	0	3	5	10
8132	Do.	do.	Garden land	0	3	15	10
8142	Do.	do.	do.	0	1	0	10
M 246	Do.	do.	Cocoanut garden	0	0	6	—
Y 250	Palamunai	General sale	Cocoanut garden	0	1	11	— ^o

* Certificate of quiet possession.

† Half-improved value.

Further information regarding these lands and conditions of sale may be obtained from the Government Agent, Eastern Province, Batticaloa.

By His Excellency's command,

EVERARD IM THURN.
Colonial Secretary.

No. 947, E. P.

கொலோனியல் சர்க்கிற்றார் ஆபீசில்,
கொழும்பு, 1903 ம் ஆண்டு ஆவணிமீ 8 ந உ.

1903 ம் ஆண்டு புரட்டாசிமாதம் 28^{ந்} தேதியாகிய திங்கட்கிழமையிலு மதனையடுத்த நாட்களிலும் முற்பகல் கிழக்கு மாகாணத்த கவற்ணமேந்து ஏசன்மவர்களால் கருங்கொட்டித்தீவு வாடியில் இதனடியிற் சொல்லப்பட்டிருக்கிற முடிக்குரிய காணித்துண்டுகளை, அரசாட்சியாரால் உத்தரவுபண்ணப்பட்டிருக்கும் பொருத்தப்பிரகாரம், எலத்திற்கறி விற்பார்.

காணித்துண்டுகள், கிழக்கு மாகாணத்த மட்டக்களப்பு டிஸ்திரிக்டி லிருக்கின்றன.

பினான் இலக்கம் 3,117. அக்கரைப்பற்று.

உரித்தாளி—முடிக்குரிய.

தரிப்புவிலை

ஏக்கரொன்

இல.	குறிச்சி.	கேள்விக்காரனின் பெயர்.	விவரம்.	வீசாலம.	அ. மு. ப.	அக்கு.	
88404	ஒலுவில்	இ. அலியார்	தென்னந்தோட்டம் கூட்டிப் பிடித்தழியி படம் 1,549.	1	0	36	10
4123	கருங்கொட்டித்தீவு	பொதுவிற்பனவு	வேளாண்மைக்கேற்றகாடு	10	1	9	10
4125	ஹே	ஹே	ஹே படம் 2,553/6.	20	1	25	10
76891	பாலமுனை	ஹே	தென்னைக்கேற்றகாடு	99	1	20	10
76892	ஹே	ஹே	ஹே	41	3	0	10

நில.	குறிச்சி.	கேள்விக்காரனின் பெயர்.	விவரம்.	தரிசுபயன்களு ஏக்கரொள	
				விசாலம். எ. அ. ப.	துக்கு. சூ.
படம் 1,057.					
920	ஒலுவில்	பெ. து. விற்பனவு	தென்னைக்கேற்றகாடு	5 2 35	10
921	றை	றை	றை	6 3 29	10
922	றை	றை	றை	3 1 2	10
923	றை	றை	றை	1 2 8	10
924	றை	றை	றை	1 2 37	10
925	றை	றை	றை	1 2 18	10
926	றை	றை	றை	0 3 30	10
927	றை	றை	றை	0 3 18	10
928	றை	றை	றை	0 2 37	10
929	றை	றை	றை	1 1 35	10
930	றை	றை	றை	1 0 32	10
931	றை	றை	றை	1 0 15	10
932	றை	றை	றை	2 0 23	10
933	றை	றை	றை	2 3 2	10
934	றை	றை	றை	2 1 4	10
படம் 2,020.					
6596	றை	பொ. த. இஸ்மாலெ	வ்வைப்போடி காட்டுப்பூமி	8 1 1	10
6597	றை	றை	றை	6 3 24	10
படம் 562.					
5938	பனங்காடு	பொதுவிற்பனவு	வேளாண்மைக்கேற்ற வெட்டைப் பூமி	22 2 8	10
5940	றை	றை	றை	19 2 35	10
5943	றை	றை	றை	16 3 20	10
5944	றை	றை	றை	16 3 5	10
படம் 1,436.					
3471	கருங்கொட்டி	உ. ஆத. கண்டு	காரும் வெட்டையும்	4 1 0	10
படம் 1,482.					
3854	றை	இ. மு. நயீந்தைக் கண்டு	சேனை	3 3 6	10
படம் 3,153.					
88532	றை	ஜே. அமரகுரிய	வேளாண்மைப்பூமி	1 3 14	12
88583	றை	றை	தென்னைத்தோட்டம்	1 2 8	15
படம் 988.					
75	கருங்கொட்டி	பொதுவிற்பனவு	காட்டுப்பூமி	1 0 29	10
76	றை	றை	றை	1 1 26	10
81	றை	றை	சேனை	2 2 22	10
86	றை	றை	சேனை	1 2 25	10
படம் 2,755.					
77968	றை	ஆ. கரின்வரவர்	வேளாண்மைக்கேற்றது	2 1 19	10 0
படம் 2,547.					
76872	அட்டாளச்சேனை	உ. ஆத. வரவர்	வேளாண்மைக்கேற்றது	1 1 17	10 0
படம் 1,761.					
5557	கொளாவில்	பொதுவிற்பனவு	வேளாண்மைக்கேற்றது	3 2 13	10 0
5558	றை	றை	றை	3 2 35	10 0
படம் 678.					
C 241	ஒலுவில்	பொதுவிற்பனவு	சேனைவளவு	0 0 16	ஆட்சிப்பூமி
O 241	றை	றை	றை	0 1 21	றை
U 243	றை	றை	றை	0 0 35	றை
E 246	றை	றை	றை	1 1 35	றை
8130	றை	றை	வளவுப்பூமி	0 1 39	10 0
8131	றை	றை	காட்டுப்பூமி	0 3 5	10 0
8132	றை	றை	வளவுப்பூமி	0 3 15	10 0
8142	றை	றை	றை	0 1 0	10 0
M 246	றை	றை	தென்னைவளவு	0 0 6	அரை விசுழிப்பு
படம் 679.					
Y 250	பாலைமுனை	பொதுவிற்பனவு	தென்னைவளவு	0 1 11	ஆட்சிப்பூமி

இக்காணிகளைப்பற்றிய மேலதன்மான் விளம்பரங்களையும் விற்பனவின் கொந்திசுகளைப்பற்றியும் மட்டக் களப்பு அரசாட்சி ஏசென தந்தரையவர்களிடம் வினாவி அதிந்துகொள்ளலாம்.

மகோத்தமர் அலுர்க்கினது கட்டளைபின்படி,

எவெறட் இம் தூர்ன்,

இராசாங்க விசுதர்.

No. 948, E. P.

Colonial Secretary's Office,
Colombo, August 11, 1903.

ON Tuesday, September 29, 1903, and following days, at noon, the Government Agent for the Eastern Province will put up for sale or settlement, at Tirukkivil Resthouse, the under-mentioned portions of Crown Land, on the terms authorized by Government.

Lot.	Village.	Name of Applicant.	Description.	Extent.			Upset Price per Acre. Rs.
				A.	R.	P.	
Cadastral plan 1.—Panawa pattu.							
Claimant—Crown.							
11	Komari	General sale	Forest	237	1	0	20
12	Do.	do.	do.	337	1	0	20
14	Do.	do.	Forest and open land	294	0	0	20
22	Do.	do.	Forest	152	0	0	20
24	Do.	do.	do.	73	0	8	20
26	Do.	do.	do.	27	2	16	20
26½	Do.	do.	do.	3	3	32	20
Preliminary plan 796.—Akkarai pattu.							
F 324	Tirukkivil	General sale	Cocoanut garden	0	0	37	—*
G 324	Do.	do.	do.	0	1	0	—*
Preliminary plan 1,467.—Akkarai pattu.							
3804	Tampiluvil	General sale	Jungle land	3	0	10	10
3805	Do.	do.	do.	3	2	33	10
3806	Do.	do.	do.	3	1	7	10
Cadastral plan 2.							
27	Tampiluvil	General sale	Jungle fit for cocoanuts	49	1	9	Rs. 10 to Rs. 30 per acre.
28	Do.	do.	do.	55	3	35	
29	Do.	do.	do.	33	1	1	
30	Do.	do.	do.	37	3	0	
31	Do.	do.	do.	42	0	30	
32	Do.	do.	do.	42	0	30	
33	Do.	do.	Jungle land	42	3	27	
34	Do.	do.	do.	35	2	0	
A	Do.	S. Nanamuttu	Jungle fit for paddy	36	0	11	
37	Do.	General sale	Jungle fit for cocoanuts	48	2	20	
38	Do.	do.	do.	47	0	7	
40	Do.	do.	do.	47	0	7	
41	Do.	do.	do.	54	2	27	
42	Do.	do.	Jungle fit for paddy	81	2	5	
42½	Do.	S. Nanamuttu	Encroachment fit for paddy	0	1	0	
43	Do.	General sale	Jungle suitable for garden	54	1	20	
44	Do.	do.	do.	48	1	0	
45	Do.	do.	do.	47	3	15	
46	Do.	do.	Jungle fit for paddy	54	2	21	
47	Do.	do.	do.	66	1	9	
49	Tirukkivil	do.	do.	43	1	4	
50	Do.	do.	do.	42	0	12	
51	Do.	do.	do.	43	0	17	
53	Do.	do.	do.	49	0	0	
54	Do.	do.	do.	49	0	0	
55	Do.	do.	do.	40	1	17	
57	Do.	do.	Jungle suitable for garden	41	0	27	
58	Do.	do.	do.	42	1	10	
59	Do.	do.	do.	42	2	16	
60	Do.	do.	Jungle fit for paddy	49	0	0	
61	Do.	do.	do.	49	0	0	
62	Do.	do.	do.	35	1	22	
62½	Do.	do.	do.	4	1	30	
D	Do.	Kanavatippillai	do.	5	1	30	
D½	Do.	N. M. Mundappoddi	do.	4	3	8	
63	Do.	General sale	Jungle suitable for garden	51	2	30	
64	Do.	do.	do.	48	2	0	
65	Do.	do.	do.	44	2	16	
67	Do.	do.	Jungle fit for paddy	48	3	0	
68	Do.	do.	do.	48	3	0	
69	Do.	do.	do.	46	2	30	
73	Do.	do.	Jungle suitable for garden	49	0	0	
74	Do.	do.	Chennai land	49	0	10	
75	Do.	do.	do.	45	3	0	
76	Do.	do.	Jungle land	50	2	22	
77	Do.	do.	do.	50	2	22	
88	Do.	do.	do.	64	0	19	
89	Do.	do.	do.	40	3	35	
92	Do.	do.	Jungle fit for paddy	46	2	20	
93	Do.	do.	do.	46	3	31	
94	Do.	do.	Jungle land	45	0	0	
96	Do.	do.	do.	54	2	25	

* Certificate of quiet possession.

Lot.	Village.	Name of Applicant.	Description.	Extent. A. R. P.	Upset Price
					per Acre. Rs.
97	Tirukkivil	General sale	Jungle land	41 1 0	} Rs. 10 to Rs. 30
98	Do.	do.	do.	67 1 0	
102	Do.	do.	do.	59 0 30	
103	Do.	do.	do.	47 0 0	

Further information regarding these lands and conditions of sale may be obtained from the Government Agent, Eastern Province, Batticaloa.

By His Excellency's command,

EVERARD IM THURN,
Colonial Secretary.

No. 948, E. P.

கொலோனியல் சர்க்கிற்றார் ஆபிசில்,
கொழும்பு, 1903 ம் ஆண்டு ஜனவரி 11 ன் உ.

1903 ம் ஆண்டு புரட்டாசிமாதம் 29 ன் தேதியாகிய செவ்வாய்க்கிழமையிலு மதனையடுத்த நாட் னிலு முற் பகல தன் ஆபிசில் கிழக்கு மாகாணத்து கவற்ணமேந்து ஏசன்றவர்கள் திருக்கோவில் வாடியில் இதனடி யிற் சொல்லப்பட்டிருக்கிற முடிக்குரிய காணித் துண்டுகளை, அரசாட்சியாரால் உத்தரவுபண்ணப்பட்டிருக்கும் பொருத்தப்பிரகாரம், எலத்திற்குறி விற்பார்.

காணித் துண்டுகள், கிழக்கு மாகாணத்து மட்டக்களப்பு டிஸ்திரிக்டில் லிருக்கின்றன.
பிளான் இலக்கம் 1. பாணகைப்பற்று.
உரித்தாளி—முடிக்குரிய.

இல.	குறிச்சி.	கேள்விக்காரனின் பெயர்.	விவரம்.	விசாலம், ஏ. மு. ப.	தரிப்புவிலை ஏக்கரொன் றுக்கு ரு. ச.
11	கோமாரி	பொதுவிற்பனவு	சோலைக்காடு	237 1 0	20 0
12	றெ	றெ	றெ	337 1 0	20 0
14	றெ	றெ	சோலைக்காடும வெட் டையும	294 0 0	20 0
22	றெ	றெ	சோலைக்காடு	152 0 0	20 0
24	றெ	றெ	றெ	73 0 8	20 0
26	றெ	றெ	றெ	27 2 16	20 0
26 ¹ / ₂	றெ	றெ	றெ	3 3 32	20 0
படம் 796. அக்கரைப்பற்று.					
F 324	திருக்கோவில்	பொதுவிற்பனவு	தென்னத்தோட்டம்	0 0 37	ஆட்சிஉரித்து
G 324	றெ	றெ	றெ	0 1 0	றெ
பிளான் இலக்கம் 1,467. அக்கரைப்பற்று.					
3804	தம்பிலுவில்	பொதுவிற்பனவு	காட்டுப்பூயி	3 0 10	10 0
3805	றெ	றெ	றெ	3 2 33	10 0
3806	றெ	றெ	றெ	3 1 7	10 0
கடல்தரல் படம் 2.					
27	தம்பிலுவில்	பொதுவிற்பனவு	காடு தென்னக்கேற்றது	49 1 9	} தரிப்புவிலை ஏக்கரொன் றுக்கு 10 தோட்டக்கம் 30 வரைக்கும்.
28	றெ	றெ	றெ	55 3 35	
29	றெ	றெ	றெ	33 1 1	
30	றெ	றெ	றெ	37 3 0	
31	றெ	றெ	றெ	42 0 30	
32	றெ	றெ	றெ	42 0 30	
33	றெ	றெ	காட்டுப்பூயி	42 3 27	
34	றெ	றெ	றெ	35 2 0	
A	றெ	சி. ஞானமுத்து	காடு வேளாண்மைக்கேற் றது	36 0 11	
37	றெ	பொதுவிற்பனவு	காடு தென்னக்கேற்றது	48 2 20	
38	றெ	றெ	றெ	47 0 7	
40	றெ	றெ	றெ	47 0 7	
41	றெ	றெ	றெ	54 2 27	
42	றெ	றெ	காடு வேளாண்மைக்கேற் றது	81 2 5	

இல.	குறிச்சி.	கேள்விக்காரனின் பெயர்.	விபரம்.	விராமை. ஏ. ரூ. ப.	தரிப்பு வகை ஏக்கரான அக்கு. ரூ. ச.
42½	தம்பினுவில்	சி. ஞானமுத்து	கூட்டிப்பிடித்தபூமி வே ளாண்மைக்கேற்றது	0 1 0	
43	றெ	பொதுவிற்பனை	காடு தோட்டச்செய்கை க்கேற்றது	54 1 20	
44	றெ	றெ	றெ	48 1 0	
45	றெ	றெ	றெ	47 3 15	
46	றெ	றெ	காடு வேளாண்மைக்கே ற்றது	54 2 21	
47	றெ	றெ	றெ	66 1 0	
49	திருக்கோவில்	றெ	றெ	43 1 4	
50	றெ	றெ	றெ	42 0 12	
51	றெ	றெ	றெ	43 0 17	
53	றெ	றெ	றெ	49 0 0	
54	றெ	றெ	றெ	49 0 0	
55	றெ	றெ	றெ	40 1 17	
57	றெ	றெ	காடு தோட்டச்செய்கைக் கேற்றது	41 0 27	
58	றெ	றெ	றெ	42 1 10	
59	றெ	றெ	றெ	42 2 16	
60	றெ	றெ	காடு வேளாண்மைக்கேற் றது	49 0 0	
61	றெ	றெ	றெ	49 0 0	
62	றெ	றெ	றெ	35 1 22	
62½	றெ	றெ	றெ	4 1 30	
D	றெ	கணபதிப்பிள்ளை	றெ	5 1 30	
D½	றெ	ந. மு. முண்டப்போடி உடையா	றெ	4 3 8	
63	றெ	பொதுவிற்பனை	காடு தோட்டத்தக்கேற் றது	51 2 30	
64	றெ	றெ	றெ	48 2 0	
65	றெ	றெ	றெ	44 2 16	
67	றெ	றெ	காடு வேளாண்மைக்கே ற்றது	48 3 0	
68	றெ	றெ	றெ	48 3 0	
69	றெ	றெ	றெ	46 2 30	
73	றெ	றெ	காடு தோட்டத்தக்கேற் றது	49 0 0	
74	றெ	றெ	சேனைப்பூமி	49 0 10	
75	றெ	றெ	றெ	45 3 0	
76	றெ	றெ	காட்டுப்பூமி	50 2 22	
77	றெ	றெ	றெ	50 2 22	
88	றெ	றெ	றெ	64 0 19	
89	றெ	றெ	றெ	40 3 35	
92	றெ	றெ	காடு வேளாண்மைக்கே ற்றது	46 2 20	
93	றெ	றெ	றெ	46 3 31	
94	றெ	றெ	காட்டுப்பூமி	45 0 0	
96	றெ	றெ	றெ	54 2 25	
97	றெ	றெ	றெ	41 1 0	
98	றெ	றெ	றெ	67 1 0	
102	றெ	றெ	றெ	59 0 30	
103	றெ	றெ	றெ	47 0 0	

தரிப்பு வகை ஏக்கரான அக்கு ரூபா 10 தோட்டக்கம் 30 வரைக்கும்.

இக்காணிக்கைப்பற்றிய மேல்தனமான விளம்பரங்களையும் விற்பனைவின் கொந்திகளைப்பற்றியும் மட்டக்
களைப்பு அரசாட்சி ஏசன் துத்தரையவர்களிடம் வினாவி அறிந்துகொள்ளலாம்.

மகோத்தமர் அவர்களினது கட்டளையின்படி,
எவெறட்டும் தான்,
இராசாங்க விசைநர்.

LAND SALES IN THE NORTH-WESTERN PROVINCE.

No. 1,706, N.W. P.

Colonial Secretary's Office,
Colombo, August 1, 1903.

ON Wednesday, September 23, 1903, at 1 o'clock P.M., the Government Agent for the North-Western Province will put up for sale or settlement, at his office in Kurunegala, the under-mentioned portions of Crown Land, on the terms authorized by Government.

Twenty-one allotments of land situated in the Katugampola hatpattu division of the Kurunegala District of the North-Western Province.

Lot.	Name of Land.	Applicant—The Crown. Name of Claimant	Description.	Extent.		Upset Price per Acre. Rs.
				A.	R. P.	
11536	Migahayayehena	Vidane Appu of Polgaha-agare	Chena	3	0 20	20
11538	Do.	Selestinu Fernando of Marawila	do.	23	1 30	20
11539	Millagahawatta	Francisco Fernando	Garden	2	3 30	100
11540	Kahatagahahena	Anthony Fernando	Chena	2	1 18	20
11541	Dambagahawatta	do.	Garden	1	3 0	150
11542	Kahatagahawatta	do.	do.	1	1 28	150
11543	Gorokgahawatta	Anthony Fernando and Selestinu Fernando	do.	1	3 26	100
11544	Kahatagahawatta	Gordianu Perera	do.	1	3 15	50
11545	Bulugahawatta	Manuel Fernando	do.	10	2 8	75
11546	Dambagahadeniya	Anthony Fernando	Marshy land	1	0 19	10
11547	Migahawatta	Selestinu Fernando	Garden	0	0 15	50
11548	Migahakumbura	do.	Paddy field	1	1 33	20
11549	Katakalahawatta	Anthony Fernando and Juwakinu Fernando	Garden	3	2 38	150
11550	Kolongahawatta	do.	do.	3	2 9	150
11551	Kongahawatta	Selestinu Fernando	do.	31	3 25	120
11552	Kahatagahawatta	Anthony Fernando	do.	4	3 10	75
11553	Kahatagahahena	do.	Low jungle	1	3 3	20
11554	Do.	Christina Fernando	Garden	0	3 18	25
11555	Kahatagahawatta	Anthony Fernando	do.	0	0 30	75
11556	Kahatagahahena	Christina Fernando	do.	0	0 26	25
11557	Kongahawatta	Selestinu Fernando	do.	1	1 18	120

Further information respecting these lands may be obtained from the Surveyor-General, and respecting the conditions of sale from the Government Agent, North-Western Province.

By His Excellency's command,

EVERARD IM THURN,
Colonial Secretary.

No. 1,706, N.W. P.

වෛ 1903 ක්වු අභෝජනු මස 1 වෙනි දින කොළඹ
මහසෙනෙකාරිජලනිකාන්තේසේ කන්තෝරුවේදී.

වෛ දිනෙහි ආණ්ඩුවේ ඒජන්තලනිකාන්තේසේ විසින් මෙහි පහත සඳහන්වන ආණ්ඩුව සහතික ඉඩම් ආණ්ඩුවේ නියෝගවල ප්‍රකාරයට වෛ 1903 ක්වු සැප්තැම්බර් මස 23 වෙනි දිනවු වදාදා දවල් එකට කුරුනෑගල කමිටිවරයෙහි වෙන්දේසිකර මිකුනන්ට යෙදෙනවා ඇත.

වෛ දිනෙහි කුරුනෑගල පලාතේ හවුමමිටොල හන්පත්තුවේ කොට්ඨාසයේ පිහිටා තිබෙන නිම්න 21ක්.

පිහිටම 2,525. තෝරාලේ—පොල්ගහඅකාරේ හවුමමිටොල තෝරාලේ. ඉල්මිකාරය—ආණ්ඩුව.

නො.	ඉඩමේ නම.	අයිතිකම් කියවතා.	අත්දම.	පවත්කන්න මහස. ගහන.		
				අ. රු. ප.	රු.	
11536	මිහකයාය	පොල්ගහඅකාරේ විදානේඅජපු	හේන	3	0 20	20
11538	එම	සෙලෙස්නිහු ප්‍රනාන්දු	එම	23	1 30	20
11539	මිල්ලගහවත්ත	ප්‍රනසිස්කෝ ප්‍රනාන්දු	වත්ත	2	3 30	100
11540	කකවගහහේන	අත්තෝනි ප්‍රනාන්දු	හේන	2	1 18	10
11541	අම්ගහවත්ත	එම	වත්ත	1	3 0	250
11542	කකවගහවත්ත	එම	එම	1	1 28	150
11543	ගොරෙන්ගහෑන්ත	එම සහ සෙලෙස්නිහු ප්‍රනාන්දු	එම	1	3 26	100
11544	කකවගහවත්ත	ගොර්දියානු ප්‍රේරු	එම	1	3 15	50
11545	මුල්ලගහවත්ත	විනුවෙල් ප්‍රනාන්දු	එම	10	2 8	75
11546	දම්ගහදෙණිය	අත්තෝනි ප්‍රනාන්දු	වඩ සහිත පොලොව	1	0 19	10
11547	මිහකෑන්ත	සෙලෙස්නිහු ප්‍රනාන්දු	වත්ත	0	0 15	50
11548	මිහකදමුර	එම	කුඹුර	1	1 33	20

නො.	ඉඩමේ නම.	අයිතිකම් කියවියා.	අන්දම.	පවත්ගන්න	
				මහත.	ගණන.
				අ. රු. ප.	රු.
11549	කවකැලගහවත්ත	අන්තෝනි ප්‍රනාන්දු සහ ප්‍රවිකීන් ප්‍රනාන්දු	වත්ත	3 2 38	150
11550	කොලොන්නගහවත්ත	එම	එම	3 2 9	150
11551	කෝන්ගහවත්ත	සෙලෙස්නිතු ප්‍රනාන්දු	එම	31 3 25	120
11552	කහවගහවත්ත	අන්තෝනි ප්‍රනාන්දු	එම	4 3 10	75
11553	කහවගහසේන	අනිතෝනි ප්‍රනාන්දු	කැලේ	1 3 3	20
11554	එම	ක්‍රිස්නිනා ප්‍රනාන්දු	වත්ත	0 3 18	25
11555	කහවගහවත්ත	අන්තෝනි ප්‍රනාන්දු	එම	0 0 30	75
11556	කහවගහසේන	ක්‍රිස්නිනා ප්‍රනාන්දු	එම	0 0 26	25
11557	කෝන්ගහවත්ත	සෙලෙස්නිනා ප්‍රනාන්දු	එම	1 1 18	120

මෙම ඉඩම් ගැණ වැසිදුර කාරණ සර්වේච්ඡන්ද්‍රන්ද්‍රන්තාන්සේනෙහිද, විකිනීමේ කොන්දේසි ගැණ කාරණ වසම් දිසාවේ ආණ්ඩුවේ ජනපදාධිකාරීන්ගේද දැනගත්ව පුළුවන.

ගරුකර උතුමානත්වකන්සේනේ ආඥාවලෙස,
එවරුහි ඉම් කරන්,
මහසෙක්‍රතාරීස් වම්හ.

No. 1,707, N.W. P.

Colonial Secretary's Office,
Colombo, August 3, 1903.

ON Wednesday, September 30, 1903, at 1 o'clock P.M., the Government Agent for the North-Western Province will put up to auction, at his office in Kurunegala, the under-mentioned portions of Crown Land, on the terms authorized by Government.

Four allotments of land situated in the Hiriyala hatpattu division of the Kurunegala District of the North-Western Province.

Preliminary plan 612. Claimant—Crown.
Applicant—Ungurala Korala.

Lot.	Village and Korale.	Name of Land.	Description.	Upset Price	
				Extent.	per Acre.
				A. R. P.	Rs.
4067	Niramulla in Ihala Otota korale	Wariapola Muttettuwa-pillewa	Jungle	1 0 12	10
4068	Do.	Wariapola Muttettuwa	Paddy field	5 3 5	25
4069	Do.	Ottengallakumbura	do.	1 0 31	25
4070	Do.	Walaketakumbura	do.	6 0 0	25

Further information respecting these lands may be obtained from the Surveyor-General, and respecting the conditions of sale from the Government Agent, North-Western Province.

By His Excellency's command,

EVERARD IM THURN,
Colonial Secretary.

No. 1,707, N.W. P.

වම් 1903 ක්‍රම අගෝස්තු මස 3 වෙනි දින කොලඹ මහසෙක්‍රතාරීස්ද්‍රන්තාන්සේනේ කන්තෝරුවේදී.

වසම් දිසාවේ ආණ්ඩුවේ ජනපදාධිකාරීන්ගේ විසින් වෙති පහත සඳහන්වන ආණ්ඩුව සත්කම ඉඩම් ආණ්ඩුවේ නිකුත්වන ප්‍රකාරයට වම් 1903 ක්‍රම සැප්තැම්බර් මස 30 වෙනි දින වූ බද්ද දවල් 1 ව ආරුහා මල කවේරියේදී වෙන්දේසිකර විකුණනව යෙදෙනවා ඇත.

වසම් දිසාවේ ආරුහා මල පලාතේ කිරිඳලගත්තන්තුවේ කොට්ඨාසයේ පිහිටා තිබෙන බිම්කැබලි 4යි. සිතියම 612. ගම් සහ කෝරලේ—නිරවුල්ල, ඉහලමිතොටකෝරලේ.

අයිතිකම් කියවියා—ආණ්ඩුව.

නො.	ඉඩමේ නම.	ඉල්ලීමකාරයා.	අන්දම.	පවත්ගන්න	
				මහත.	ගණන.
				අ. රු. ප.	රු.
4067	වාරිසපොලමුත්තෙව්වුවේ පිල්ලුව	උත්තුරල කෝරල	කැලේ	1 0 12	10
4068	වාරිසපොලමුත්තෙව්වුව	එම	කුඹුර	5 3 5	25
4069	මකුත්තල්ලකුඹුර	එම	එම	1 0 31	25
4070	මලකැවකුඹුර	එම	එම	6 0 0	25

මෙම ඉඩම් ගැණ වැසිදුර කාරණ සර්වේච්ඡන්ද්‍රන්ද්‍රන්තාන්සේනෙහිද, විකිනීමේ කොන්දේසි ගැණ කාරණ වසම් දිසාවේ ආණ්ඩුවේ ජනපදාධිකාරීන්ගේද දැනගත්ව පුළුවන.

ගරුකර උතුමානත්වකන්සේනේ ආඥාවලෙස,
එවරුහි ඉම් කරන්,
මහසෙක්‍රතාරීස් වම්හ.

No. 1,709, N.W. P.

Colonial Secretary's Office,
Colombo, August 11, 1903.

ON Monday, September 21, 1903, at 1 o'clock P.M., the Assistant Government Agent for the Chilaw District will put up for sale or settlement, at his office in Chilaw Kachcheri, the under-mentioned portions of Crown Land, on the terms authorized by Government.

Four allotments of land situated in the Pitigal korale central division of the Chilaw District of the North-Western Province.

Preliminary plan 2,627. Claimant—Crown.

Lot.	Village.	Name of Applicant.	Description	Extent.		Upset Price
				A. R. P.	Rs.	
11827	Toduwawa	W. Juse Fernando	Scrub	4	1	10
11828	Do.	H. B. Lucas Fernando	Deniya	0	0	10
11829	Do.	do.	Low land	1	2	15
11830	Do.	do.	Garden	0	0	32

Further information respecting these lands may be ascertained from the Surveyor-General, and respecting the conditions of sale from the Assistant Government Agent, Chilaw.

By His Excellency's command,
EVERARD IM THURN,
Colonial Secretary.

No. 1,709, N.W. P.

වම් 1903 ක්වූ අගෝස්තු මස 11 වෙනි දින කොළඹ මහසෙනෙවිවරයාගේ අනුමැතියෙන් කන්තෝරුවේදී.

එකම දිනවේ හලාවත දිස්ත්‍රික්කවේ ඒජන්තවරයාගේ විසින් මෙහි පහත සඳහන්වන ආණ්ඩුවේ ආණ්ඩුවේ නියෝගවලට ප්‍රකාරයට වම් 1903 ක්වූ සැල්කැම්බ් මස 21 වෙනි දිනවූ සඳුදා දවල් 1ට හලාවත කම්බේරි සේදි වෙන්දේසිකර විකුණනට යෙදෙනවා ඇත.

වම් දිනවේ හලාවත පලාතේ මධ්‍යම පිටිගල්කොරලේ කොට්ඨාසයේ පිහිටා තිබෙන ඝම්කැබෙලි 4ක්.

සිතියම 2,627. අයිතියම කියන්නා—ආණ්ඩුව.

නො.	ගම.	ඉල්ලීමකාරයා.	අයදුම්.	මහත.		පටන්ගන්න
				අ. රු. ප.	රු.	
11827	කොඩුවාව	ඩබ්ලිව්. ජුසේ ප්‍රනාන්දු	ලදුකැලෑව	4	1	0
11828	එම	එච්. ඩී. එකස් ප්‍රනාන්දු	දෙනිය	0	0	10
11829	එම	එම	ලදුකැලෑව	1	2	15
11830	එම	එම	වත්ත	0	0	32

මෙම ඉඩම් ගැණ වැඩිදුර භාරණ සර්වේයර්ජන්තරලේදී කන්තෝරුවේදී, විකිනීමේ කොන්දේසිය ගැන වම් දිනවේ හලාවත උපවිජයරලේදී දැනගන්නට පුළුවන.

ගරුගර උතුමානත්වකන්තෝරුවේ ආණ්ඩුවලය,
එවරුනි ඉම් කරන්,
මහසෙනෙවිවරයාගේ විමස.

No. 1,710, N.W. P.

Colonial Secretary's Office,
Colombo, August 13, 1903.

ON Tuesday, September 29, 1903, at 1 o'clock P.M., the Government Agent for the North-Western Province will put up to auction, at his office in Kurunegala, the under-mentioned portions of Crown Land, on the terms authorized by Government.

Eleven allotments of land situated in the Katugampola hatpattu division of the Kurunegala District of the North-Western Province.

Preliminary plan 2,335. Claimant—The Crown.

Lot.	Village.	Name of Land.	Description.	Extent.		Upset Price.
				A. R. P.	Rs.	
R 1162	Nedalagomuwa	Pinghena	Chena	12	1	13
S 1162	Do.	Galagawahena	do.	0	3	30
T 1162	Do.	Kinagasyayekele	Forest	41	1	12
W 1162	Do.	Millagasyayekahatagahawatta	Garden	15	1	30
X 1162	Do.	Wewa-agareambagahamulawatta	do.	0	1	0
Y 1162	Do.	do.	do.	0	0	7
Z 1162	Do.	do.	do.	0	1	33
A 1163	Do.	do.	do.	0	0	5
B 1163	Do.	Millagahakele	Jungle	13	3	8
C 1163	Do.	Millagahawatta	Garden	13	0	28
D 1163	Do.	Millagahakele	Jungle	8	3	19

Further information respecting these lands may be obtained from the Surveyor-General, and respecting the conditions of sale from the Government Agent, North-Western Province.

By His Excellency's command,
EVERARD IM THURN,
Colonial Secretary.

No. 1,710, N.W. P.

වර්ෂ 1903 ක්වූ අගෝස්තු මස 13 වෙනි දින කොළඹ
මහසෙනෙකාරිපුත්තානසේනේ කන්තෝරුවේදීය.

පාම් දිසාවේ ආණ්ඩුවේ ඒජන්තලත්තානසේ විසින් මෙහි සහන සඳහන්වන ආණ්ඩුව සහකරු වූ ආණ්ඩුවේ නියෝගවල ප්‍රකාරයට වර්ෂ 1903 ක්වූ ඔස්ට්‍රේලියානු මස 29 වෙනි දින අගනරුවාද දවල් 1.30 කුරුමාල කවිවිලියේදී වෙන්දේසිකර විකුණුවට යෙදෙන්නා ඇත.

වෘත්තීයව කුරුමාල පලාතේ කටුකම්පාල හත්පත්තුවේ කොට්ඨාසයේ පිහිටා තිබෙන බිම්කැබ්ලි 11ක්.

සිතියම 2,335. අයිතිකම් කිසිවක්—ආණ්ඩුව.

නො.	ගම.	ඉඩම් නම.	අත්දම.	වටිනාකම		
				මහත.	ගහණ.	
				අ. රු. ප.	රු.	
R 1162	කැදලොගොවු	පිත්තේන	හේන	12	1 13	15
S 1162	එම	ගලගාමාගේන	එම	0	3 30	20
T 1162	එම	කිනගස්සායේකැලේ	කැලේ	41	1 12	40
W 1162	එම	මිල්ලගස්සායේකහටගහවත්ත	වත්ත	15	1 30	300
X 1162	එම	වැවඅනාරේදඹගහමුල්වත්ත	එම	0	1 0	300
Y 1162	එම	එම	එම	0	0 7	300
Z 1162	එම	එම	එම	0	1 33	300
A 1163	එම	එම	එම	0	0 5	300
B 1163	එම	මිල්ලගහකැලේ	කැලේ	13	3 8	40
C 1163	එම	මිල්ලගහවත්ත	වත්ත	13	0 28	100
D 1163	එම	මිල්ලගහකැලේ	කැලේ	8	3 19	20

මෙම ඉඩම් ගැණ වැඩිදුර කාරණා සර්වේචාර්ජනලත්තානසේනෙහිද, එකිනිමේ කොන්දේසි ගැණ කාරණා වෘත්තීයව ආණ්ඩුවේ ඒජන්තලත්තානසේනෙහිද දැකගත්ව පුළුවන.

ගරුකර උතුමානවතනසේනේ ආඥාවලෙස,
එවරුහි ඉම් කරන්,
මහසෙනෙකාරිපුත්තානසේනේ.

LAND SALES IN THE NORTH-CENTRAL PROVINCE.

No. 1,264, N.C. P.

Colonial Secretary's Office,
Colombo, July 31, 1903.

ON Wednesday, September 23, 1903, at 12.45 o'clock P.M., the Government Agent for the North-Central Province will put up to auction for sale or settlement, at his office in Anuradhapura, the under-mentioned portions of Crown Land, on the terms authorized by Government.

Eight allotments of land situated in the Kalagampalata division of the Anuradhapura District of the North-Central Province.

Preliminary plan 2,442.—Unduruwa korale. Claimant—Crown.

Lot.	Village.	Name of Applicant.	Description.	Extent.		Upset Price per Acre. Rs.
				A.	R. P.	
7602	Nellyyagama	Sella Marikar, ex-Arachchi, and Mira Saibo	High forest fit for paddy	2	2 23	20
7604	Do.	Bawage Sinna Lebbe	Forest and chena fit for paddy	3	0 26	16
Preliminary plan 2,287.—Unduruwa korale.						
7068	Dikwennepatana	T. B. Ehelapola, Korala, and others of Unduruwa	Jungle fit for paddy	22	3 30	20
7069	Do.	do.	do.	0	1 8	20
Preliminary plan 2,253/130.—Kiralowa korale.						
6989	Morottegama	S. Punchirala and others	Low jungle fit for paddy	5	0 18	12
Preliminary plan 2,347.—Kalagam korale.						
7278	Periyakulama	Punchirala Vel-vidane of Periyakulama	Forest fit for garden	4	1 12	18
Preliminary plan 2,390.—Kalagam korale.						
7442	Periyakulama	Pinhamige Bandirala and another	Forest fit for paddy	10	3 16	18
Preliminary plan 2,389.—Maminiya korale.						
7440	Puliyankulama	—	Jungle fit for garden	0	2 18	10

Further information respecting these lands may be obtained from the Surveyor-General, and respecting the conditions of sale from the Government Agent of the North-Central Province.

By His Excellency's command,
EVERARD IM THURN,
Colonial Secretary.

No. 1,264, N.C. P.

වර්ෂ 1903 ජූලි මස 31 වෙනි දින කොළඹ

මහසෙනෙවැරිස් උත්තරාච්ඡන්ද්‍රාණික කන්තෝරුවේදී.

උතුරුමහල දිසාවේ ආණ්ඩුවේ ඒජන්ත උත්තරාච්ඡන්ද්‍රාණික විසින් මෙහි පහත සඳහන්වූ ආණ්ඩුව සහකරු ඉඩම් ආණ්ඩුවේ නියෝගවලට ප්‍රකාරයට වර්ෂ 1903 ජූලි මස 23 වෙනි දින වූ බඳු දවල් 12.45ට අනුරාධපුර කම්මේරියේදී වෙන්දේසිකර විකුණනු ලබන නොහොත් මෙරුක්කර දෙන්නට යෙදෙනවා ඇත.

උතුරුමහල දිසාවේ අනුරාධපුර පලාතේ කලාගම්පලාන කොට්ඨාසයේ පිහිටා තිබෙන බිම්කැබලි 8ක්. සිතියම 2,442. උදුරුවකෝරලේ. අයිතිකම් කිසිවක්—ආණ්ඩුව. පටන්ගන්න

නො.	ගම.	ඉල්ලුම්කාරයා.	අන්දම.	මහත. ගණන.	අ. රු. ප.	රු.
7602	කෙල්ලියගම	සෙල්ලමරික්කාර් ආරච්චිල සහ මීරුසිඬු	විවිධ සුදුසු අන්දමු වා මුකලාන		2 2 23	20
7604	එම	බාවාගේ සිත්තලමුණි	විවිධ සුදුසු මුකලාන සහ හේන		3 0 26	16
7068	දක්මුත්තුව	සිතියම 2,287. උදුරුවකෝරලේ. පී. බී. ඇහැලපොලේ කෝරල සහ තවත්	විවිධ සුදුසු කැලේ		22 3 30	20
7069	එම	එම	එම		0 1 8	20
6989	මොරෙත්තේගම	සිතියම 2,253/130. කීරලවකෝරලේ. ඇස්. පුත්තිරල සහ තවත්	විවිධ සුදුසු රළු කැලේ		5 0 18	12
7278	පෙරියකුලම	සිතියම 2,347. කලාගම්කෝරලේ. පෙරියකුලමේ පුත්තිරල වෙල් පිදුගේ	වහනකට සුදුසු මුකලාන		4 1 12	18
7442	පෙරියකුලම	සිතියම 2,390. කලාගම්කෝරලේ. පිත්තාමිගේ බත්තිරල සහ තවත් අගෙස්	විවිධ සුදුසු මුකලාන		10 3 16	18
7440	පුලියන්කුලම	—	වහනට සුදුසු කැලේ		0 2 18	10

මෙම ඉඩම් ගැණ වැඩිදුර කාරණා සර්වේච්ඡන්ද්‍රාණික විකිනීමේ කොන්දේසි ගැණ වැඩිදුර කාරණා උතුරුමහල දිසාවේ ආණ්ඩුවේ ඒජන්ත උත්තරාච්ඡන්ද්‍රාණික කන්තෝරුවේදී දැනගන්නට පුළුවන.

ගරුකර උතුරුමහල දිසාවේ ආණ්ඩුව ලෙස, එවරුන් ඉම් කරත්, මහසෙනෙවැරිස් මම.

No. 1,265, N.C. P.

Colonial Secretary's Office, Colombo, July 31, 1903.

ON Tuesday, September 15, 1903, at 12.45 o'clock p.m., the Government Agent for the North-Central Province will put up to auction for sale or settlement, at his office in Anuradhapura, the under-mentioned portions of Crown Land, on the terms authorized by Government.

Two allotments of land situated in the Nuwaragampalata division of the Anuradhapura District of the North-Central Province.

Lot.	Village.	Name of Applicant.	Description.	Upset Price	
				Extent: A. R. P.	per Acre. Rs.
7451	Tammanegama	Aruma Vel-pannikkiya and Kapuwa Panikkiya of Hettikattiya	This land is irrigable from Namadewa tank as well as from Tammanegama	4 0 10	10
2002	Kallanchiya	Punchiralage Welate	Scrub jungle, part fit for paddy and the rest for garden	1 0 22	25

Further information respecting these lands may be obtained from the Surveyor-General, and respecting the conditions of sale from the Government Agent of the North-Central Province.

By His Excellency's command, EVERARD IM THURN, Colonial Secretary.

No. 1,265, N.C. P.

වර්ෂ 1903 ජූලි මස 31 වෙනි දින කොළඹ

මහසෙනෙවැරිස් උත්තරාච්ඡන්ද්‍රාණික කන්තෝරුවේදී.

උතුරුමහල දිසාවේ ආණ්ඩුවේ ඒජන්ත උත්තරාච්ඡන්ද්‍රාණික විසින් මෙහි පහත සඳහන්වූ ආණ්ඩුව සහකරු ඉඩම් ආණ්ඩුවේ නියෝගවලට ප්‍රකාරයට වර්ෂ 1903 ජූලි මස 15 වෙනි දින වූ අහනරුවාදු දවල් 12.45ට අනුරාධපුර කම්මේරියේදී වෙන්දේසිකර විකුණනු ලබන නොහොත් මෙරුක්කර දෙන්නට යෙදෙනවා ඇත.

උතුරුමහල දිසාවේ අනුරාධපුර පලාතේ හුවරගම්පලාන කොට්ඨාසයේ පිහිටා තිබෙන බිම්කැබලි. සිතියම 2,395. කහදරුකෝරලේ. අයිතිකම් කිසිවක්—ආණ්ඩුව. පටන්ගන්න

නො.	ගම.	ඉල්ලුම්කාරයා.	අන්දම.	මහත. ගණන.	අ. රු. ප.	රු.
7451	කම්මුත්තුව	කෙට්ටිකම්මේරියේ අරුමාවෙල් පනික්කියා සහ කපුලා පනික්කියා	විවිධ සුදුසු කැලේ, මෙම ඉඩම කම්මුව වැවේ සහ කම්මුත්තුව වැවේදී අස්වැද්දන්ට පුළුවන		4 0 10	10

කො.	කම.	ඉල්ලීමකාරයා.	අයදුම.	පටකයක් මහක. ගණක. අ. රු. ප. රු.
2002	කල්ලන්මය	සිතියම 534. කැදුණකරලේ. පුත්තරලයේ වෙලානේ	කටුපත් කැලේ, කොට සත් මසට සුදුසු, ඉතු රු කොටස මත්කමට සුදුසු	1 0 22 25

මෙම ඉඩම් කැණි වැඩිදුර කාරණා සර්වච්ඡේදනුරූපිතව තීරණය කෙරුණද, මිනිසුන්ට කොන්දේසි ගැණි වැඩිදුර කාරණා දැනුරු මිනිසුන් දිසාවේ ආණ්ඩුමේ ඒකත්වය තීරණය කෙරුණද දැනගත්ව පුළුවන.

සර්කර දඹුල්ල මහකමයේ ආඥා ලෙස,
එවරුම් ඉම් කරුණ,
මහකොමසාරිස් මිනිසුන්.

No. 1,266, N.C. P.

Colonial Secretary's Office,
Colombo, August 7, 1903.

ON Friday, September 25, 1903, at 1 o'clock P.M., the Government Agent for the North-Central Province will put up to auction for sale or settlement, at his office in Anuradhapura, the under-mentioned portions of Crown Land, on the terms authorized by Government.

Twenty-seven allotments of land situated in the Hurulupalata division of the Anuradhapura District of the North-Central Province.

Lot.	Village.	Name of Applicant.	Description.	Extent. A. R. P.	Upset Price per Acre. Rs.
Preliminary plan 1,582.—Uddiyankulama korale. Claimant—Crown.					
4826	Kudamesselewa	K. G. Pina Panikkiya	Paddy field	0 0 11	10
4827	Do.	do.	Land fit for paddy	0 2 34	10
Preliminary plan 150.—Uddiyankulama korale.					
406	Getalagama	—	Land fit for paddy	2 2 8	10
Preliminary plan 2,146.—Uddiyankulama korale.					
6465	Palugaswewa	Kadirawelate Vel-vidane and others of Kannimaduwa	Land fit for paddy	4 2 20	10
Preliminary plan 2,151.—Uddiyankulama korale.					
6496	Ilukwewa	—	Land fit for paddy	1 2 29	10
Preliminary plan 2,154.—Uddiyankulama korale.					
6506	Taranagollewa	Kanda and others of Mahakelegama	Land fit for paddy	5 0 0	10
Preliminary plan 741.—Mahapotana korale.					
2390	Migaskada	Yakku Lebbe	Land fit for paddy	3 2 35	10
Preliminary plan 1,254.—Ulagalla korale.					
H 124	Tirappone	Kapurala, late Vel-vidane	Land fit for paddy	2 0 6	10
Preliminary plan 695.—Ulagalla korale.					
2298	Uttimaduwa	Naidorala Korala	Land fit for paddy	0 1 26	10
Preliminary plan 707.—Ulagalla korale.					
2319	Galkulama	K. Ungurala	Land fit for paddy	1 1 4	10
Preliminary plan 694.—Ulagalla korale.					
2293	Kusawa	Pichehetambi Vel-vidane	Land fit for paddy	11 0 25	10
2294	Do.	B. G. Alitambi Lebbe	do.	0 3 19	10
Preliminary plan 1,565.—Ulagalla korale.					
4794	Ittikattiya	H. Kaluwa and others	Land fit for paddy	5 0 7	10
4795	Do.	do.	do.	3 2 26	10
Preliminary plan 862.—Kunchuttu korale.					
2655	Kelepuliyankulama	Kapurala Vel-vidane	Land fit for paddy	6 1 9	10
Preliminary plan 1,907.—Kunchuttu korale.					
5606½	Ihalawewa	S. Kirihami, Korala, and others	Land fit for paddy	5 2 36	20
Preliminary plan 831.—Kunchuttu korale.					
2568	Kunchuttuwa	Menikrala Vel-vidane	Land fit for paddy	7 1 0	10
2568¼	Do.	do.	do.	6 0 20	10
2568¾	Do.	do.	do.	2 3 30	10
Preliminary plan 1,901.—Kunchuttu korale.					
5624	Kembitigollewa	Kadirawelate, ex-Arachchi	Land fit for paddy	12 0 32	15
Preliminary plan 964.—Kunchuttu korale.					
2827½	Gonubaddenewa	—	Land fit for paddy	6 1 38	10
Preliminary plan 720.—Kunchuttu korale.					
2349	Tammannewa	Ambarate Vel-vidane	Land fit for paddy	8 1 2	10
Preliminary plan 1,729.—Kalpe korale.					
5208	Timbiriattewela	Nurguwa	Land fit for paddy	3 0 7	10
Preliminary plan 635.—Kalpe korale.					
2172	Diyamailagehewa	—	Abandoned garden	3 0 0	10

Lot.	Village.	Name of Applicant.	Description.	Extent. A. R. P.	Upset Price per Acre. Rs.
		Preliminary plan 1,929.—Kalpe korale.			
5702	Pettiyannekada	—	Land fit for paddy	0 1 3	10
5703	Ratmalagehewa	—	do.	3 0 10	10
		Preliminary plan 2,164.—Kalpe korale.			
6533	Marakkalahammillewa	A.V. Kolanda	Land fit for paddy	2 3 11	10

Further information respecting these lands may be obtained from the Surveyor-General, and respecting the conditions of sale from the Government Agent of the North-Central Province.

By His Excellency's command,
EVERARD IM THURN,
Colonial Secretary.

No. 1,266, N.C. P.

වම් 1903 ක්වු අගෝස්තු මස 7 වෙනි දින කොළඹ
මහසෙනෙට්ටු ජනරාල්ගේ කන්තෝරුවේදී.

දැනට දිසාවේ ආණ්ඩුවේ ඒස්ටේට්ස් ඒජන්ට්ස් විසින් මෙහි පහත සඳහන් වෙන ආණ්ඩුව සන්තක ඉඩම් ආණ්ඩුවේ නිලධාරීන් විසින් වම් 1903 ක්වු සැප්තැම්බර් මස 25 වෙනි දින වු සිකුරුදා සවස 1 ව අනුරාධපුර සවිවේදී වෙන්දේසි කර විකුණනු වන බොහෝ කේරුන්කර දෙවනට යොදනවා ඇත.

දැනට දිසාවේ අනුරාධපුර පලාතේ හුරු පලාත කොමිස්නර්ගේ පිහිටා තිබෙන බිම් කැබලි 27 ක්.
සිතියම 1,582. උඩ්බිසන්කුලමකෝරලේ. අයිතිකම් නිගන්වා—ආණ්ඩුව.

නො.	මම	ඉල්ලුම්කාරයා.	අන්දම.	මහත. ගසන.	මහත. ගසන.
				අ. රු. ප.	රු.
4826	කුඩාමැස්සැල්ලාව	කේ. ඒ. පිනාපතිස්සියා	කුඩුර	0 0 11	10
4827	එම	එම	විසව සුදුසු ඉඩම	0 2 34	10
		සිතියම 150. උඩ්බිසන්කුලමකෝරලේ.			
406	ගැවලම	—	එම	2 2 8	10
6465	පවනස්වාව	සිතියම 2,146. උඩ්බිසන්කුලමකෝරලේ. කන්තිමඩුවේ කදිරවෙලාගේ සහ තමන්	එම	4 2 20	10
6496	ඉඵක්වාව	සිතියම 2,151. උඩ්බිසන්කුලමකෝරලේ.	එම	1 2 29	10
6506	කරනගොල්ලාව	සිතියම 2,154. උඩ්බිසන්කුලමකෝරලේ. මහකැලෑම කන්ද සහ තමන්	එම	5 0 0	10
2390	මිහස්කඩ	සිතියම 741. මහපොතානකෝරලේ. ගාන්කුලෙහිමි	එම	3 2 35	10
H124	කිරිප්පෙන	සිතියම 1,254. උලගල්ලකෝරලේ. කපුරුල හිටපු වෙල්විදගේ	එම	2 0 6	10
2298	උව්වමඩුව	සිතියම 695. උලගල්ලකෝරලේ. කසිදුරුලකෝරලේ	එම	0 1 26	10
2319	ගල්කුලම	සිතියම 707. උලගල්ලකෝරලේ. කේ. උන්ගුරුල	එම	1 1 4	10
2293	කුඩව	සිතියම 694. උලගල්ලකෝරලේ. පිව්වෙහිමි වෙල්විදගේ	එම	11 0 25	10
2294	එම	කේ. ඒ. අලියකිලෙහිමි	එම	0 3 19	10
4794	ඉව්විකව්විය	සිතියම 1,565. උලගල්ලකෝරලේ. එම්. සඵවා සහ තමන්	එම	5 0 7	10
4795	එම	එම	එම	3 2 26	10
2655	කැලෑපුර්වකුලම	සිතියම 862. කුණුවුටුකෝරලේ. කපුරුල වෙල්විදගේ	එම	6 1 9	10
5606½	ඉහලවාව	සිතියම 1,907. කුණුවුටුකෝරලේ. ඇස්. කිරිගම කෝරුල සහ තමන්	එම	5 2 36	10
2568	කුණුවුටුව	සිතියම 831. කුණුවුටුකෝරලේ. මැතිස්සරුල වෙල්විදගේ	එම	7 1 0	10
2568½	එම	එම	එම	6 0 20	10
2568¾	එම	එම	එම	2 3 30	10
5624	කැම්බිකොල්ලාව	සිතියම 1,901. කුණුවුටුකෝරලේ. කදිරවෙලාගේ හිටපු ආරච්චිල	එම	12 0 32	15
2827½	කෝහුකද්දනාව	සිතියම 964. කුණුවුටුකෝරලේ.	එම	6 1 38	10
2349	තමමත්තාව	සිතියම 720. කුණුවුටුකෝරලේ. අඹරගේ වෙල්විදගේ	විසව සුදුසු ඉඩම	8 1 2	10
5208	කිහිරිඅත්තාලෙල	සිතියම 1,729. කල්පේකෝරලේ. හුර්කුඩා	එම	3 0 7	10
2172	දිගමසිලගැහැව	සිතියම 635. කල්පේකෝරලේ.	අන්දාර දමා ති වෙන මත්ත	3 0 0	10
5702	පෙහියන්ගේකඩ	සිතියම 1,929. කල්පේකෝරලේ.	විසව සුදුසු ඉඩම	0 1 3	10
5703	රත්මලගැහැව	—	එම	3 0 10	10

සටහනක්
මග. ගණන.
අ. රු. ප. රු.

6533 මරක්කල හම්මල්ලාව පිහිටම 2,164. කල්පේකෝරලේ. අක්දම. 2 3 11 10
එම මුළු ගැණ වැඩිදුර කාරණ රසාමයේ ජනරජයට පත්වීමෙන්, විකිනීම කොන්දේසිය
ගැණ වැඩිදුර කාරණ රජයට දීමට අනුමැතිය ලබාදීමට දැනට දැනට පවතින
ගැණ රජයට පවතින අනුමැතිය, එදිරිමුඛී ආර්ය,
මහලක්ෂ්මි පාලික.

No. 1,267, N.C. P.

Colonial Secretary's Office,
Colombq, August 7, 1903.

ON Thursday, September 24, 1903, at 1 o'clock P.M., the Government Agent for the North-Central Province will put up to auction for sale or settlement, at his office in Anuradhapura, the under-mentioned portions of Crown Land, on the terms authorized by Government.

Sixty-one allotments of land situated in the Nuwaragampalata division of the Anuradhapura District of the North-Central Province.

Preliminary plan 2,049.—Willachchiya korale.
Claimant—Crown.

Lot.	Village.	Name of Applicant.	Description.	Extent.		Upset Price per Acre.	
				A.	R. P.	Rs.	c.
L 133	Hammillekulama	—	Paddy field	0	0 10	10	0
6072	Do.	Ranhami Vel-vidane	Jungle fit for paddy	5	0 34	10	0
M 133	Do.	—	Paddy field	0	0 6	10	0
Preliminary plan 1,425.—Willachchiya korale. Claimant—Crown.							
4406	Tandankulama	S. Kurusu Peduru	Land fit for paddy	3	1 21	10	0
Preliminary plan 1,393.—Willachchiya korale. Claimant—Crown.							
4222	Bilibewa	—	Paddy field	0	1 15	20	0
4224	Do.	—	do.	0	0 17	20	0
4225	Do.	—	do.	0	2 5	20	0
4227	Do.	—	do.	1	1 28	20	0
Preliminary plan 666.—Willachchiya korale. Claimant—Crown.							
2229	Andarawewa	Malhami Vel-vidane	Land fit for paddy	1	2 28	10	0
2230	Do.	Kaluhami	do.	3	2 22	10	0
2231	Do.	do.	do.	2	2 3	10	0
Preliminary plan 1,726/48.—Willachchiya korale. Claimant—Crown.							
5199	Metikewa	M. V. Welati and others	Land fit for paddy	13	0 22	10	0
Preliminary plan 594.—Nuwaragam korale. Claimant—Crown.							
2099	Yalogama	Kapuruhami Vel-vidane	Land fit for paddy	2	0 21	10	0
Preliminary plan 518.—Nuwaragam korale. Claimant—Crown.							
1972	Gambirigaswewa	Kapuruwa, Badderala, and others	Land fit for paddy	2	0 19	15	0
Preliminary plan 1,710/32.—Nuwaragam korale. Claimant—Crown.							
5169	Asirikkulama	Ahamadu Tambi and others	Land fit for paddy	7	0 28	10	0
Preliminary plan 999.—Nuwaragam korale. Claimant—Crown.							
2874	Asirikkulama	Usanpillai Vel-vidane	Land fit for paddy	6	0 21	13	50
Preliminary plan 1,474.—Nuwaragam korale. Claimant—Crown.							
4557	Panidikulama	—	Land fit for paddy	0	1 22	50	0
4559	Do.	—	do.	0	0 17	50	0
4560	Do.	D. D. Wijesingha	do.	17	1 20	50	0
Preliminary plan 389.—Nuwaragam korale. Claimant—Crown.							
1563	Puliyankulama	Katuwawa Lebbe	Land fit for paddy	1	2 35	10	0
Preliminary plan 1,829.—Nuwaragam korale. Claimant—Crown.							
5399	Elayapattukulama	Kana Vaitalingam	Land fit for paddy	4	1 9	10	0
Preliminary plan 1,463.—Nuwaragam korale. Claimant—Crown.							
4521	Pahalatalawa	J. Kapuruhami Korala	Land fit for paddy	6	0 12	20	0
Preliminary plan 1,050.—Eppawala korale. Claimant—Crown.							
2960	Dumpalugama	A. Bandirala and another	Land fit for paddy	5	0 16	10	0

Lot.	Village.	Name of Applicant.	Description.	Extent. A. R. P.	Upset Price per Acre, Rs. c.
		Preliminary plan 1,591.—Eppawala korale. Claimant—Crown.			
4840	Nawagattegama	A. Menikrala	Land fit for paddy	1 2 38	10 0
		Claimant—Crown and A. Banda.			
4841	Nawagattegama	A. Menikrala	Paddy field	0 0 18	10 0
		Preliminary plan 1,650/5.—Eppawala korale. Claimant—Crown.			
5003	Pachchalawetiya	S. Sinhala Viriduwa	Land fit for paddy	14 0 12	10 0
5004	Do.	—	do.	1 2 21	10 0
5006	Do.	—	Field	0 1 7	10 0
		Preliminary plan 1,644/1.—Eppawala korale. Claimant—Crown.			
4987	Kelediwulwewa	T. Kirihami and others	Land fit for paddy	2 3 10	10 0
4989	Do.	do.	do.	0 3 27	10 0
		Preliminary plan 1,222.—Eppawala korale. Claimant—Crown.			
3654	Mediyawa	Menikralage Kaluhami and others	Jungle fit for paddy	36 2 25	10 0
		Preliminary plan 865.—Eppawala korale. Claimant—Crown.			
2661	Kelediwulwewa	Nambirala Nekatralla	Land fit for paddy	1 0 9	10 0
2662	Do.	do.	do.	0 0 12	10 0
		Preliminary plan 600.—Eppawala korale. Claimant—Crown.			
2110	Timmagama	Kirage Pina	Land fit for paddy	1 1 26	10 0
		Preliminary plan 1,146.—Kandara korale. Claimant—Crown.			
3307	Paluwewa	Pinhami Wewulekama	Land fit for paddy	2 3 39	10 0
		Preliminary plan 365.—Eppawala korale. Claimant—Crown.			
1251	Kandakkulama	Tikiri Banda Liyana Arachchi and others	Land fit for paddy	21 2 14	10 0
		Preliminary plan 641.—Kandara korale. Claimant—Crown.			
2180	Ratmalawetiya	P. Ranhami and Punchirala	Land fit for paddy	0 1 21	10 0
		Preliminary plan 1,156.—Kandara korale. Claimant—Crown.			
3331	Neketunuwewa	K. Ranhami	Land fit for paddy	1 0 5	15 0
		Preliminary plan 1,204.—Kandara korale. Claimant—Crown.			
3579	Kohombagaskada	—	Land fit for paddy	2 3 18	10 0
		Preliminary plan 634.—Kandara korale. Claimant—Crown.			
2170	Kokmaduwa	Sirala Lekama	Land fit for paddy	1 1 7	15 0
		Preliminary plan 1,445.—Kandara korale. Claimant—Crown.			
4450	Iluppakanniya	Kandage Kadirawelate and others	Land fit for paddy	2 0 23	12 50
		Preliminary plan 1,539.—Kende korale. Claimant—Crown.			
4745	Kadurugasdamane	—	Paddy field	0 0 31	10 0
4746	Do.	—	do.	0 0 35	10 0
		Preliminary plan 2,059.—Kende korale. Claimant—Crown.			
6109	Koliberdewa	—	Paddy field	0 0 36	10 0
		Preliminary plan 1,017.—Kende korale. Claimant—Crown.			
2903	Ratmale	Mudalihami Vel-vidane	Land fit for paddy	4 2 35	10 0
2904	Do.	Menikrala Gamarala	Field	0 3 11	25 0
		Preliminary plan 1,717/39.—Kende korale. Claimant—Crown.			
5181	Rotawewa	Kadira Naide Gamaya	Land fit for paddy	8 0 6	10 0
		Preliminary plan 1,013.—Kende korale. Claimant—Crown.			
2899	Paragodadiwulwewa	Naidorala Arachchi	Land fit for paddy	10 0 0	12 0
		Preliminary plan 1,927.—Kende korale. Claimant—Crown.			
5693	Poradutugama	—	Land fit for paddy	0 0 38	20 0
		Preliminary plan 1,014.—Kende korale. Claimant—Crown.			
2900	Kotiyawa	Kuppatambi Vel-vidane	Land fit for paddy	3 2 15	11 0
		Preliminary plan 1,015.—Kende korale. Claimant—Crown.			
2901	Kolibendewa	Sellakandu Vel-vidane	Land fit for paddy	5 3 8	10 0

Lot.	Village.	Name of Applicant.	Description.	Extent. A. R. P.	Upset Price per Acre Rs. c.	
		Preliminary plan 1,923.—Kende korale. Claimant—Crown.				
5671	Kallanchiya Do.	Bajurala Wewulekama	Land fit for paddy	4 3 0	25 0	
5672		do.	do.	1 2 20	25 0	
		Preliminary plan 1,583.—Kende korale. Claimant—Crown.				
4828	Puwaridankulama	K. Sinna and Kapuwa	Land fit for paddy	5 2 9	12 0	
		Preliminary plan 1,534.—Kende korale. Claimant—Crown.				
4735	Pallankulama	Kuda Naide	Land fit for paddy	3 2 15	10 0	
		Preliminary plan 1,505.—Kende korale. Claimant—Crown and S. M. Appuhami.				
4662	Pihimbiyagollewa	Appuhami Vel-vidane and another	Land fit for paddy	2 3 28	10 0	
		Preliminary plan 1,403.—Kende korale. Claimant—Crown.				
L 125	Messelewa	—	Cleared land fit for paddy	0 0 6	10 0	
		Preliminary plan 736.—Kadawat korale. Claimant—Crown.				
2378	Muwaetagama	N. Ratanapala Unnanse	Land fit for paddy	6 2 0	20 0	
		Preliminary plan 1,633.—Kadawat korale. Claimant—Crown.				
4961	Muwaetagama	Kapurala Vedarala	Land fit for paddy	3 1 28	15 0	
		Preliminary plan 824.—Kadawat korale. Claimant—Crown.				
2524	Ulattikulama	Wannihamige Punchirala	Land fit for paddy	3 0 37	11 50	
		Preliminary plan 2,073.—Kadawat korale. Claimant—Crown.				
6172	Wadiwewa	—	Paddy field	0 0 36	12 0	

Further information respecting these lands may be obtained from the Surveyor-General, and respecting the conditions of sale from the Government Agent of the North-Central Province.

By His Excellency's command,
EVERARD IM THURN,
Colonial Secretary.

No. 1,267, N.C. P.

වමි 1903 ක්වු අගෝස්තු මස 7 වෙනි දින කොලඹ
මහසෙනෙකාරිස්ථානයේදී කටයුතු වේ.

ලදුරු මිම දිසාමේ අනුරාධපුරේ ආණ්ඩුවේ ඵ්පත්තලයාන්සේ විසින් මෙහි පහත සඳහන්වන අණුව
සත්තක ඉඩම් ආණ්ඩුවේ නියෝගවල ප්‍රකාරව වමි 1903 ක්වු සැප්තැම්බ්‍ර මස 24 වෙනි දින වු ඉඩ
පත්තල සමඟ 1ව අනුරාධපුර කවිවෙරිසේදී වෙත්දේසිකර විකුණවට නොහොත් මෙරුන්කරදෙන්ට යෙදෙ
නවා ඇත.

ලදුරු මිම දිසාමේ අනුරාධපුරපලායේ නුවරගම්පලාය කොට්ඨාසයේ විසිටා නිවෙත බිම්කැමෙලි
61ක්.

සිතියම 2,049. මලවිවිසකෝරලේ. අසිතිකම කිසත්තා—ආණ්ඩුව.

නො.	ගම.	ඉල්ලුම්කාරයා.	අත්දම.	මහරු. අ. රු. ප.	සටත්තක්ක රු. ග.
L 133	ගම්මිල්ලකුලම	—	කුඹුර	0 0 10	10 0
6072	එම	රත්තාමි වෙල්විදුනේ	විංච සුදුසු	5 0 34	10 0
M 133	එම	—	කුඹුර	0 0 6	10 0
4406	තත්තක්කුලම	සිතියම 1,425. මලවිවිසකෝරලේ. ඇස්. කුරුසුපේරු	විංච සුදුසු ඉඩම	3 1 21	10 0
4222	මලවුව	සිතියම 1,393. මලවිවිසකෝරලේ.	කුඹුර	0 1 15	20 0
4224	එම	—	එම	0 0 17	20 0
4225	එම	—	එම	0 2 5	20 0
4227	එම	—	එම	1 1 28	20 0
2229	අත්දරුව	සිතියම 666. මලවිවිසකෝරලේ.	මලවුම් වෙල්විදුනේ	එම	1 2 28
2230	එම	—	කඵතාමි	එම	3 2 22
2231	එම	—	එම	එම	2 2 3
5199	මැවිකැව	සිතියම 1,726. මලවිවිසකෝරලේ. ඇම්. වි. වෙලායේ සහ තවත්	එම	13 0 22	10 0
2099	යාලේගම	සිතියම 594. නුවරගම්කෝරලේ. කපුරුගම් වෙල්විදුනේ	එම	2 0 21	10 0
1972	ගම්බිරිගස්ව	සිතියම 518. නුවරගම්කෝරලේ. කපුරුවා, මද්දේරු සහ තවත්	එම	2 0 19	15 0
5169	අසරික්කුලම	සිතියම 1,710/32. නුවරගම්කෝරලේ. අතමද ගම්බි සහ තවත්	එම	7 0 28	10 0

නො.	නම.	ඉල්ලුම්කාරයා.	අන්දම.	වටිනාකම	
				රු. රු. ප.	රු. ශ.
2874	අසරික්කුලම	සිතියම 999. නුවරගමකෝරලේ. ලසනපිල්ලේ වෙලුම්දොන් සිතියම 1,474. නුවරගමකෝරලේ.	කුඹුර	6	0 21 13 50
4557	පනිසිකුලම	—	එම	0	1 22 50 0
4559	එම	—	එම	0	0 17 50 0
4560	එම	ඩී. ඩී. විජේසිත්ත	එම	17	1 20 50 0
1563	පුලියන්කුලම	සිතියම 389. නුවරගමකෝරලේ. කාටුචාලාලොම්බි සිතියම 1,829. නුවරගමකෝරලේ.	එම	1	2 35 10 0
5399	වලාපත්තුකුලම	කායා. වසිතිලියනම් සිතියම 1,463. නුවරගමකෝරලේ.	එම	4	1 9 10 0
4521	පහලකලාව	ජේ. කපුරුගාමි කෝරල සිතියම 1,050. එප්පාවෙලකෝරලේ.	එම	6	0 12 20 0
2960	දුම්පළම	ඒ. බද්දේදරු සහ තවත් අයෙක් සිතියම 1,591. එප්පාවෙලකෝරලේ.	එම	5	0 16 10 0
4840	නවගන්දේගම	ඒ. මැනිකරු අයිතිකම් කියන්නා—ආණ්ඩුව සහ ඒ. බන්ඩා.	එම	1	2 38 10 0
4841	එම	එම	කුඹුර	0	0 18 10 0
5003	පව්වලවැවිය	සිතියම 1,650/5. එප්පාවෙලකෝරලේ. අයිතිකම් කියන්නා—ආණ්ඩුව. ඒ. සිංහල විරිදුවා.	විංචි සුදුසු ඉඩම	14	0 12 10 0
5004	එම	—	එම	1	2 21 10 0
5006	එම	—	කුඹුර	0	1 7 10 0
4987	කැලේදිවුල්වැව	සිතියම 1,644. එප්පාවෙලකෝරලේ. ටී. කිරිගාමි සහ තවත් අයිතිකම් කියන්නා—ආණ්ඩුව සහ වුදලිගාමි.	එම	2	3 10 10 0
4989	—	එම	එම	0	3 27 10 0
3654	මැදියාව	සිතියම 1,222. එප්පාවෙලකෝරලේ. අයිතිකම් කියන්නා—ආණ්ඩුව. මැනිකරුගේ කළුගාමි සහ තවත්	විංචි සුදුසු කැලේ	36	2 25 10 0
2661	කැලේදිවුල්වැව	සිතියම 865. එප්පාවෙලකෝරලේ. නම්බරුකැකන්දර	විංචි සුදුසු ඉඩම	1	0 9 10 0
2662	එම	එම	එම	0	0 12 10 0
2110	නම්මාගම	සිතියම 600. එප්පාවෙලකෝරලේ. කිරුගේපිතා	එම	1	1 26 10 0
3307	පාච්චුව	සිතියම 1,146. කනදරුකෝරලේ. පිත්තාමි වැවිලේගම	එම	2	3 29 10 0
1251	කන්ඩක්කුලම	සිතියම 365. එප්පාවෙලකෝරලේ. විකිරිවත්තා ලියනආරච්චි සහ තවත් අය	එම	21	2 14 10 0
2180	රත්මලවැවිය	සිතියම 641. කනදරුකෝරලේ. පී. රත්නාමි සහ පු. විරුල	එම	0	1 21 10 0
3331	තෙකටුනුවැව	සිතියම 1,156. කනදරුකෝරලේ. කේ. රත්නාමි	එම	1	0 5 15 0
3579	කොහොඹගස්කඩ	සිතියම 1,204. කනදරුකෝරලේ.	එම	2	3 18 10 0
2170	කොන්මඩුව	— සිරුලුල්කම්	එම	1	1 7 15 0
4450	ඉළප්පක්කන්තිය	සිතියම 1,445. කනදරුකෝරලේ. කන්දොගේගේ කදිරවෙලාගේ සහ තවත් අය	එම	2	0 23 12 50
4745	කදුරුගස්දමන	—	කුඹුර	0	0 31 10 0
4746	එම	—	එම	0	0 35 10 0
6109	කෝලිච්ච්චුව	සිතියම 2,059. කැදුකෝරලේ.	එම	0	0 36 10 0
2903	රත්මලේ	සිතියම 1,017. කැදුකෝරලේ මුදලිනාමිවෙල්ලිදොන්	එම	4	2 35 10 0
2904	එම	මැනිකරුගමරුල	කුඹුර	0	3 11 25 0
5181	රෙච්චුව	සිතියම 1,717. කැදුකෝරලේ. කදිරුකසිදුගමයා	එම	8	0 6 10 0
2899	පරගොඩදිවුල්වැව	සිතියම 1,013. කැදුකෝරලේ. නසිදුරු ආරච්චිල	එම	10	0 0 12 0
5693	පොරදුබුගම	සිතියම 1,927. කැදුකෝරලේ.	එම	0	0 38 20 0
2900	කොකපිතාව	— සිතියම 1,014. කැදුකෝරලේ.	එම	3	2 15 11 0
2901	කෝලිච්ච්චුව	කුළුපහම් වෙල්ලිදොන් සිතියම 1,015. කැදුකෝරලේ. සෙල්ලකන්ඩු වෙල්ලිදොන්	එම	5	3 8 10 0

නො.	ගම.	ඉල්ලුම්කාරයා.	අයදුම.	පවත්ගන්න	
				මහන.	ගහන.
				අ. රු. ප.	රු. ශ.
5671	කල්ලන්විම	සිතියම 1,923. කැදෑකෝරලේ.	කුඹුර	4 3 0	25 0
5672	එම	වි:ජුරුලවැව්ලේකම	එම	1 2 20	25 0
4828	පුවරසත්කුලම	සිතියම 1,583. කැදෑකෝරලේ.	එම	5 2 9	12 0
4735	පල්ලන්කුලම	කේ. සිත්තා සහ කපුවා	එම	3 2 15	10 0
4662	පිහිඹිසකේලුව	සිතියම 1,534. කැදෑකෝරලේ.	එම	2 3 28	10 0
L 125	මැස්සලුව	සිතියම 1,403. කැදෑකෝරලේ. අයිතිකම කියන්න:—ආණ්ඩුව සහ ඇස්. ඇම්. රජපාමි.	විෂව සුදුසු එළි	0 0 6	10 0
2378	මුවඇටගම	සිතියම 736. කඩවත්කෝරලේ.	කරපු ඉඩම	6 2 0	20 0
4961	එම	ඇන්. රනන්සාලු උන්නාන්සේ	එම	3 1 28	15 0
2524	උරත්තිකුලම	සිතියම 1,633. කඩවත්කෝරලේ.	එම	3 0 37	11 50
6172	වාහිවැව	කපුරුල වෛදුරු	එම	0 0 36	12 0
		සිතියම 824. කඩවත්කෝරලේ.			
		වන්නිතාමිණේ පුත්තේරු			
		සිතියම 2,073. කඩවත්කෝරලේ.			

මෙම ඉඩම් ගැණ වැඩිපුර කාරණ සර්වේශර්පනරුල්ලන්තාන්සේගෙන්ද, විකිනීමේ කොන්දේසිය ගැණ වැඩිපුර කාරණ උතුරු මිහිම දිසාවේ ආණ්ඩුවේ ඒජන්ත උන්නාන්සේගෙන්ද දැනගන්නට පුළුවන.

ගරුභර උතුමානත්වතන්සේගේ ආඥාවලෙස,
එවරුහි ඉම් රජන්,
මහසෙකුකාරීජ වමිස.

No. 1,268, N.C. P. Colonial Secretary's Office, Colombo, August 7, 1903.

ON Saturday, September 26, 1903, at 12.30 o'clock p.m., the Government Agent for the North-Central Province will put up to auction for sale or settlement, at his office in Anuradhapura, the under-mentioned portions of Crown Land, on the terms authorized by Government.

Four allotments of land situated in the Tamankaduwa District of the North-Central Province.

Lot.	Village.	Name of Applicant.	Description.	Extent.		Upset Price per Acre. Rs.
				A.	R. P.	
2146	Mananpitiya	K. V. Sinnatambi Udaiyar	Land fit for paddy	8	1 19	10
4844	Alutgama	M. L. Marikkan	Land fit for paddy	11	3 9	10
4856	Diwulana	—	Land fit for paddy	3	3 11	10
4857	Do.	L. Lawanchan	do.	4	1 22	10

Further information respecting these lands may be obtained from the Surveyor-General, and respecting the conditions of sale from the Government Agent of the North-Central Province.

By His Excellency's command,
EVERARD IM THURN,
Colonial Secretary.

No. 1,268, N.C. P. වම් 1903 කවු අගෝස්තු මස 7 වෙනි දන කොළඹ මහසෙකුකාරීජ උන්නාන්සේගේ කැණෝරුවේදීය.

උතුරු මිහිම දිසාවේ ආණ්ඩුවේ ඒජන්ත උන්නාන්සේ විසින් මෙහි පහත සඳහන්වන ආණ්ඩුව සත්කම ඉඩම් ආණ්ඩුවේ නියෝගවල ප්‍රකාරයට වම් 1903 කවු සැප්තැම්බ් මස 26 වෙනි දිනවු සෙසසුරුදු සවස 12.30ට අනුරාධපුර කවිවේරියේදී වෙන්දේසිකර විකුණනව නොගොස් මේරුත්කරදෙන්ට යෙදෙනවා ඇත.

උතුරු මිහිම දිසාවේ තමන්කවුට කොට්ඨාසයේ පිහිටා තිබෙන බිම්කැවෙලි 4ක්. සිතියම 619. එගොඩපත්තුව. අයිතියම කියන්න:—ආණ්ඩුව.

නො.	ගම.	ඉල්ලුම්කාරයා.	අයදුම.	පවත්ගන්න	
				මහන.	ගහන.
				අ. රු. ප.	රු. ශ.
2146	මන්නම්පිටිය	කේ. වි. සිනනාමි උඩතාරේ	විෂව සුදුසු ඉඩම	8 1 19	10
4844	අඵත්තම	සිතියම 1,593. මැදපත්තුව.	එම	11 3 9	10
4856	දිවුලාන	ඇම්. ඇල්. මරික්කාර	එම	3 3 11	10
4857	එම	සිතියම 1,600. මැදපත්තුව.	එම	4 1 22	10

මෙම ඉඩම් ගැණ වැඩිපුර කාරණ සර්වේශර්පනරුල්ලන්තාන්සේගෙන්ද, විකිනීමේ කොන්දේසිය ගැණ වැඩිපුර කාරණ උතුරු මිහිම දිසාවේ ආණ්ඩුවේ ඒජන්ත උන්නාන්සේගෙන්ද දැනගන්නට පුළුවන.

ගරුභර උතුමානත්වතන්සේගේ ආඥාව ලෙස,
එවරුහි ඉම් රජන්,
මහසෙකුකාරීජ වමිස.

No. 1,268, N.C. P.

கொலோனியல் சர்க்கிடுத்தார் ஆய்வில்,
கொழும்பு, 1903 ம் ஆகஸ்டு 7 ந்த உ.

1903 ம் ஆகஸ்டு புரட்டாசுமாதம் 26 ந்த தேதி, சனிக்கிழமை பகல் 12.30 மணிக்கு அநுராசபுரம் தன் ஆய்வில் வடமத்திய மாகாணத்து கவறணமேந்து ஏசனறவர்களால் இந்நகர்ப்புறம் சொல்லப்பட்டிருக்கிற முடிக்குரிய காணித்துண்டுகளை அரசாட்சியாரால் உத்தரவுபண்ணப்பட்டிருக்கும் பொருத்தப்பிரகாரம் ஏலத்திற்குறி வீற்கப்படும்.

4 காணித்துண்டுகள், வடமத்திய மாகாணத்து தம்மன்கலைவு டிஸ்திரிக்டின் ஏகொடபற்று பகுதியிலிருக்கின்றன. பிளான இலக்கம் 619. ஏகொடபற்று. நிதானித்த விவர எக்க ரொ உரித்தாளி—முடி.

இல.	குறிச்சி.	கேள்விக் காரணின பெயர்.	வீவரம்.	வீசாலம்.	ஏ. அ. ப.	ரூ.
2146	மாணாண்டியா	கே. வ. சினனத்தம்பி உடையார்	நெற்குரிய காணி	8 1 19		10
4844	அதுங்கம	எம். எல். மலாக்காயர்	நெற்குரிய காணி	11 3 9		10
4856	டிவுளாளு	—	நெற்குரிய காணி	3 3 11		10
4857	டிடி	எல். லாவன்சர்	டிடி	4 1 22		10

இக்காணிகளைப்பற்றிய மேல்அதிகமான விளம்பரங்களை சேர்வையர் ஜெனரலிடமும் வீற்பனவின் தொத்திசுகளைப்பற்றி அநுராசபுரம் ஏசனறமேந்துரை அவர்களிடமும் வினாவி அறிந்துகொள்ளலாம். மகோத்தமர் அவர்களினது கட்டளையின்படி, எவெறட்டும் தூர்ன், இராசாங்க விசுதர்.

No. 1,269, N.C. P.

Colonial Secretary's Office,
Colombo, August 7, 1903.

ON Saturday, September 26, 1903, at 12.35 o'clock P.M., the Government Agent for the North-Central Province will put up to auction for sale or settlement, at his office in Anuradhapura, the under-mentioned portions of Crown Land, on the terms authorized by Government.

Thirteen allotments of land situated in the Kalagampalata division of the Anuradhapura District of the North-Central Province.

Lot.	Village.	Name of Applicant.	Description.	Extent.	Upset Price per Acre.
				A. R. P.	Rs.
4184	Toruwewa	Sirala Vel-vidane and another	Land fit for paddy	13 3 12	10
		Preliminary plan 1,635.—Maminiya korale. Claimant—Crown.			
4964	Mudiruppuwa	U. Appuhami and others	Land fit for paddy	1 1 1	10
		Preliminary plan 406.—Kalagam korale. Claimant—Crown.			
1734	Ratmale	Kapuwa Weda	Land fit for paddy	6 0 23	10
1735	Do.	Punchi Pedia and Naide Heneya	do.	3 0 36	10
		Preliminary plan 1,816.—Kalagam korale. Claimant—Crown.			
5379	Malawa	A. M. Udayare, Kovala	Land fit for paddy	3 2 4	10
		Preliminary plan 1,523.—Kiralowa korale. Claimant—Crown.			
4705	Bogahapattuwa	Menikrala, late Arachchi	Land fit for paddy	10 0 14	10
		Preliminary plan 1,785.—Kiralowa korale. Claimant—Crown.			
5315	Marasinhammillewa	K. Appuhami and others	Land fit for paddy	1 2 33	10
		Preliminary plan 1,857.—Kiralowa korale. Claimant—Crown.			
5475	Wambutuwewa	Dingiri Banda Vel-vidane	Land fit for paddy	8 3 10	13
		Preliminary plan 1,004.—Negampaha korale. Claimant—Crown.			
2887	Kandulugamuwa	Ekanayaka Appuhami and another	Land fit for paddy	2 2 21	10
2888	Do.	Banda Vel-vidane	do.	1 0 31	10
		Preliminary plan 2,011.—Negampaha korale. Claimant—Crown.			
5955	Kandulugamuwa	R. V. Nanhami and others	Land fit for paddy	5 0 4	10
		Preliminary plan 1,666.—Unduruwa korale. Claimant—Crown.			
5059	Gonadeniyagama	Appuwa ex Vel-panikkiya	Land fit for paddy	1 0 37	10
		Preliminary plan 1,787.—Unduruwa korale. Claimant—Crown.			
5322	Galketiyagama	Kalu Banda Vel-vidane and others	Land fit for paddy	1 3 0	10

Further information respecting these lands may be obtained from the Surveyor-General, and respecting the conditions of sale from the Government Agent of the North-Central Province.

By His Excellency's command,
EVERARD IM THURN,
Colonial Secretary.

No. 1,269, N.C. P.

විසි 1903 කවු අයෝජනු මස 7 වෙනි දින කොළඹ
මහසෙනෙකාරියර්ස්ලන්සායන්සේසේ කන්සෝර්ලේදිස.

දැර: විசි 26 වෙනி டிசம்பர் 1903 க்கு கிழமை 12.35 ம் ஆகஸ்டு 7 ந்த உ. இராசாங்க விசுதர் அவர்களினது கட்டளையின்படி, எவெறட்டும் தூர்ன், இராசாங்க விசுதர்.

கொ.	கல.	ஒர்த்திமகாரம்.	ஏய்டம்.	ஏ. ரூ. ச.	ரூ.
4184	தொர்லுவர்	கிரலுவேலேசிடெசன்	சக தவன்	13 3 12	10

නො.	ගම.	ඉල්ලුම්කාරයා.	අක්දම්.	පටන්ගත් ග		
				මහත.	ගණක.	රු.
4964	මුදිරිප්පුව	සිතියම 1,635. මාමිකියාකෝරලේ. පු. අප්පුහාමි සහ තවත් සිතියම 466. කලාගමකෝරලේ.	වියව සුදුසු ඉඩම	1	1	10
1734	රත්මලේ	සපුවා වෙද පුනච්ඡේදියා සහ නසිදු සේනසා	එම	6	0	23
1735						
5379	මලව	සිතියම 1,816. කලාගමකෝරලේ. ඒ. ඇම්. උඩයාච්චි කෝරල	එම	3	2	4
4705	බෝගහපත්තුව	සිතියම 1,523. කිරලවකෝරලේ. මැතින්රලභිටප ආරම්භ	එම	10	0	14
5315	මාරසිංහගමමිල්ලුව	සිතියම 1,785. කිරලවකෝරලේ. කේ. අප්පුහාමි සහ තවත් අය	එම	1	2	33
5475	මම්බුමුව	සිතියම 1,857. කිරලවකෝරලේ. සිතියම 1,004. නැගමිහකෝරලේ.	එම	8	3	10
2887	කදුභවුම	එකතාගත අප්පුහාමි සහ තවත් අයෙක් බන්ඩා වෙල්විදුනේ	එම	2	2	21
2888						
5955	එම	සිතියම 2,011. නැගමිහකෝරලේ. ආර්. පී. තන්හාමි සහ තවත් අය	එම	5	0	4
5059	ගෝනාදෙකියගම	සිතියම 1,666. උදුරුවකෝරලේ. අප්පුහාමිටප වෙල්පනිකියා	එම	1	0	37
5322	ගල්කැපියගම	සිතියම 1,787. උදුරුවකෝරලේ. කඹන්ඩා වෙල්විදුනේ සහ තවත් අය	එම	1	3	0

මෙම ඉඩම් ගැණ වැඩිදුර කාරණ සර්වේයර්පනුලේඛනාත්සේනෙන්ද, විකිනීමේ කොන්දේසිය ගැණ වැඩිදුර කාරණ උතුරුමඩුව දිසාවේ ආණ්ඩුවේ ඒපත්තලන්තාත්සේනෙන්ද දුකගත්තව පුවත.

ගරුකර උතුරුතත්තත්සේනේ ආඥාවලෙස,
එවරුඩි ඉම් තර්න්,
මහසෙනුකාරිප් වමිස.

No. 1,270, N.C.P.

Colonial Secretary's Office,
Colombo, August 12, 1903.

On Tuesday, September 29, 1903, at 1 o'clock P.M., the Government Agent for the North-Central Province will put up to auction for sale or settlement, at his office in Anuradhapura, the under-mentioned portions of Crown Land, on the terms authorized by Government.

Forty allotments of land situated in the Hurulupalata division of the Anuradhapura District of the North-Central Province.

Lot.	Village.	Name of Claimant.	Description.	Extent.		Upset Price per Acre. Rs.
				A.	R. P.	
Z 87	Manankattiya	The incumbent priest and the trustee of Manankattiye pansala	Old paddy field	4	3 0	—
A 88	Do.	Bandappu and others of Manankattiya, Yakalla, and Galwaduwagama	do.	32	0 31	—
B 88	Do.	Kandappu, ex-Arachchi and others of Konwewa, &c.	do.	27	0 34	—
C 88	Do.	Nudiyarala Arachchi and others	do.	22	3 17	—
D 88	Do.	Tikiriappu Vel-vidane of Kadiragama and others	do.	23	1 4	—
E 88	Do.	Thewahami Upasakarala of Kattamurichchana and others	do.	20	3 36	—
E 88½	Do.	Kirihamige Kiri Etani and others	Abandoned garden	0	1 27	—
1328	Do.	Crown and Kirihami Korala and others	Land fit for garden	0	3 23	10
1329	Do.	Crown and Punchiappuge Kapurara and others	Abandoned field	1	3 8	10
1334	Do.	P. G. Manawali Etani and others	Field and garden	1	2 37	—
1335	Do.	Crown and Sirala Gamarala and others	Part field and part low jungle	1	3 13	10
1338	Do.	Crown and Udayare Gamarala and others	Low jungle fit for paddy	1	0 5	10
1339	Do.	Crown and E. Loku Banda, Korala, and others	Paddy field	4	1 39	10
1341	Do.	Nudiyarala Arachchi and others	do.	25	0 13	—
1342	Do.	Crown and Pulingurala Gamarala and others	Land fit for paddy	3	3 15	12
1343	Do.	Nudiyarala Arachchi and others	Paddy field	26	1 24	—
1360	Do.	Tikiriappu Vel-vidane and others	do.	12	1 33	—
1383	Do.	Bandappu and others	do.	16	2 4	—
1393	Do.	Bandappu, ex-Arachchi and others	do.	11	1 0	—
7100	Getalewa	Preliminary plan 2,298.—Uddiyankulam korale. Applicant—Wannihami Vel-vidane and others of Kannimaduwa. Crown	Low jungle fit for paddy	0	2 18	10

Lot.	Village.	Name of Claimant.	Description.	Extent. A. R. P.	Upset Price per Acre. Rs.
		Preliminary plan 2,412.—Uddiyankulama korale. Applicant—W. Ukku Banda and others.			
7522	Wannankulama	Crown	Abandoned paddy field	0 1 16	10
		Preliminary plan 2,279.—Uddiyankulama korale. Applicant—Puncha Vel-panikkiya and others of Elapatgama.			
7053	Migahadigiliya	Crown	Low jungle fit for paddy	2 0 25	10
		Preliminary plan 2,157.—Uddiyankulama korale. Applicant—K. Sirala.			
6512	Ihalakainaltama	Crown	Open land fit for paddy	0 0 16	10
6513	Ihalakainaltama	do.	Low jungle fit for garden	1 0 15	10
		Preliminary plan 971.—Kalpe korale. Applicant—Ukkuwa Pedia and others.			
2836	Hammillewa	Crown	Forest fit for garden	2 3 34	25
		Preliminary plan 2,417.—Kalpe korale. Applicant—Nil.			
7530	Welimapotana	Crown	Chena fit for paddy	3 3 18	10
7532	Do.	do.	do.	5 2 32	10
7533	Do.	do.	do.	5 0 20	10
7534	Do.	do.	Jungle fit for paddy	2 1 11	10
7535	Do.	do.	Chena fit for paddy	2 2 24	10
		Preliminary plan 106.—Ulagalla korale. Applicant—P. Kapurula and others.			
347	Pahala Ambatale	Crown	Paddy field (encroachment by N. Wannihami of Pahala Ambatale)	2 0 0	10
346	Do.	do.	Paddy field (encroachment by Wannihamige Sellate of Ulankulama)	8 0 36	10
		Preliminary plan 206.—Ulagalla korale. Applicant—I. Jiwanaide and others.			
668	Sembukulama	Crown	Open land fit for paddy	2 0 37	10
		Applicant—P. Kalinguwa.			
669	Sembukulama	Crown	Field and low jungle fit for paddy	1 1 26	10
670	Do.	do.	Forest fit for paddy	8 2 38	10
671	Do.	do.	Scrub jungle fit for garden	2 1 25	10
672	Do.	do.	do.	1 2 7	10
678	Wellamudawa	do.	Scrub jungle fit for field	7 3 26	10
679	Do.	do.	do.	14 3 20	10
		Preliminary plan 667.—Ulagalla korale. Applicant—Welate Vel-vidane.			
2233	Muriyakadawala	Crown and T. M. Mudalihami, Teacher	New field	0 0 21	10

Further information respecting these lands may be obtained from the Surveyor-General, and respecting the conditions of sale from the Government Agent of the North-Central Province.

Certificates of no claim by the Crown will be issued to the present occupants, on payment of fees by them, in respect of the lots against which no upset price is marked.

By His Excellency's command,
EVERARD IM THURN,
Colonial Secretary.

No. 1,270, N.C. P.

වර්ෂ 1903 නව අගෝස්තු මස 12 වෙනි දින කොළඹ
මහසෙනෙට්ස් උත්සාහයක් සඳහා කන්කොට්ටේ දිසා.

උතුරු මහල දිසාවේ ආණ්ඩුවේ ඒජන්ට් උත්සාහයේ පිහිටි මෙහි පහත සඳහන් වෙන ආණ්ඩුව සත්කම ඉඩම් ආණ්ඩුවේ නියෝගවල ප්‍රකාරයට වර්ෂ 1903 නව අගෝස්තු මස 29 වෙනි දින අගනරුව ද සමඟ 10 අනුරාධපුරේ කම්බේරියේදී වෙන්දේසි කර විකුණන බව නොහොත් බේරුන්කර දෙයට සෙදෙනවා ඇත.

උතුරු මහල දිසාවේ අනුරාධපුර පලාතේ හුරු එ පලාතේ කොඩාසයේ පිහිටා තිබෙන බිම් කැබලි 40.
සිතියම 375. උඩ්බිසක්කුලම කෝරළේ. මෙම ඉඩම්වලට ඉල්ලුම්කාරයන් නැත.

කො.	ගම.	අයිතිකම් කියවනා.	අන්දම.	මහත. ගණන.	අ. රු. ප. රු.
Z 87	මානක්කම්පිය	මානක්කම්පියේ පන්සලේ භාරකාර සා සහ එහි වැඩවැසි තෙරුන් නායකයා	පුරාණ කුඹුර	4 3 0	—
A 88	එම	ගකල්ලේ සහ ගලෙත්තිදුහු වැවේ මානක්කම්පියේ බිසබරපු සහ කවන් අය	එම	32 0 31	—
B 88	එම	කෝන්වැවේ සහ වෙනත් ගම්වල කන්දපු හිටපු ආරම්භිල සහ කවන් අය	එම	27 0 34	—
C 88	එම	උත්තිය ආරම්භිල සහ කවන්	එම	22 3 17	—
D 88	එම	කදිරගම විකිරිපුර වෙල්ලියේ සහ කවන් අය	එම	23 1 4	—
E 88	එම	කම්බුරිවිලානේ නේවසාම් උසා සකරල	එම	20 3 36	—

නො. E 88 1328	ගම.	අයිතිය කියවන්නා.	අන්දම.	මහක. ගණන.		
				අ. රු. ප.	රු.	
	මානවකවිම	කිරිකාමිගේ කිරිඑකති සහ තවත් අය	අන්දැරපු වත්ත	0	1 27	—
1329	එම	ආණ්ඩුව සහ කිරිකාමි කෝරළ සහ තවත් අය	වත්තට සුදුසු ඉඩම	0	3 23	10
1334	එම	ආණ්ඩුව සහ පුත්තේප්පුගේ කපුරු සහ තවත් අය	අන්දැරදමාපු කුඹුර	1	3 8	10
1335	එම	පී. ජී. ඇම්. මහවලිඑකති සහ තවත් අය	කුඹුර සහ වත්ත	1	2 37	—
1338	එම	ආණ්ඩුව සහ සිරුල ගමරු සහ තවත් අය	කොටසක් කුඹුර කොටසක්	1	3 13	10
1339	එම	ආණ්ඩුව සහ උඩොරේගමරු සහ තවත් අය	වසක්ලදකැලේ	1	0 5	10
1341	එම	ආණ්ඩුව සහ ජ. ලොකුබන්ඩා කෝරළ සහ තවත් අය	කුඹුර	4	1 39	10
1342	එම	උත්තරාච්චි ආරම්භිල සහ තවත් අය	එම	25	0 13	—
1343	එම	ආණ්ඩුව සහ පුලිකුරු ගමරු සහ තවත් අය	වසට සුදුසු ඉඩම	3	3 15	12
1360	එම	උත්තරාච්චි ආරම්භිල සහ තවත් අය	කුඹුර	26	1 24	—
1383	එම	විකිරිප්පු වෙල්විදගේ සහ තවත් අය	එම	12	1 33	—
1393	එම	බන්ඩප්පු සහ තවත් අය	එම	16	2 4	—
		කන්දප්පු හිටපු ආරම්භිල සහ තවත් අය	එම	11	1 0	—
		සියලුම 2,298. උඩකිත්තලමකෝරලේ.				
7100	කැටුලාව	ආණ්ඩුව	වසට සුදුසු ඉඩම	0	2 18	10
7522	වත්තක්කලම	ආණ්ඩුව	අන්දැරපු කුඹුර	0	1 16	10
7053	මහකදිහිලිය	ආණ්ඩුව	වසට සුදුසු ඉඩම	2	0 25	10
6512	ඉහලකසිතාවටම	ආණ්ඩුව	වසට සුදුසු පිට්ටි	0	0 16	10
6513	එම	එම	වසට සුදුසු ඉඩම	1	0 15	10
2836	සිතියම 971. කම්මල්ලාව	ආණ්ඩුව	වත්තට සුදුසු මුකලාන	2	3 34	25
7530	වැල්මාපොකාන	ආණ්ඩුව	වසට සුදුසු හේන	3	3 18	10
7532	එම	එම	එම	5	2 32	10
7533	එම	එම	එම	5	0 20	10
7534	එම	එම	වසට සුදුසු කැලේ	2	1 11	10
7535	එම	එම	වසට සුදුසු හේන	2	2 24	10
347	සිතියම 106. පහලඅඹකලේ	ආණ්ඩුව	වසට සුදුසු ඉඩම	2	0 0	10
346	එම	එම	කුඹුර, උගන්කලමේ වත්තකාමිගේ සෙල්ලාගේ අල්ලාගන කිමේ	8	0 36	10
668	සිතියම 206. කෙම්බුකලම	ආණ්ඩුව	වසට සුදුසු පිට්ටි	2	0 37	10
669	එම	ආණ්ඩුව	වසට සුදුසු ඉඩම	1	1 26	10
670	එම	ආණ්ඩුව	වසට සුදුසු මුකලාන	8	2 38	10
671	එම	එම	වත්තට සුදුසු කටුපත් කැලේ	2	1 25	10
672	එම	එම	එම	1	2 7	10
678	වෙල්ලමුදුව	එම	කුඹුරට සුදුසු කටුපත් කැලේ	7	3 26	10
679	එම	එම	එම	14	3 20	10
2233	සිතියම 667. මුරියාකඩවල	ආණ්ඩුව සහ පී. ඇම්. මුදලිගාමි	අළුත්කුඹුර	0	0 21	10

මෙම ඉඩම් ගැණ වැඩිදුර කාරණා සර්වේච්ඡිකරුන්ගේ සේවයෙන්ද, විනිනිමේ සේවයෙන්ද සියලුම ගිණුම් වැඩිදුර කාරණා උතුරුමහල දිසාවේ ආණ්ඩුවේ ඒජන්ත උන්දානේ සේවයෙන්ද දැනගන්නට පුළුවන.

ගරුකර උතුරුමහල සේවයේ ආඥාව ලෙස,
එවරුර්ඩ් ඉම් කර්න්,
මහසෙනෙකාරීස් වමස.

LAND SALES IN THE PROVINCE OF UVA.

LOTS Nos. 2,856 and B 91 in preliminary plan 816, advertised for sale on August 28, 1903, in *Gazette* No. 5,932 of July 17, 1903, and lot 2,720 in preliminary plan 777, advertised for sale on September 7, 1903, in *Gazette* No. 5,933 of July 24, 1903, have been withdrawn from sale, as they have already been sold.

Colonial Secretary's Office,
Colombo, August 6, 1903.

By His Excellency's command,
EVERARD IM THURN,
Colonial Secretary.

No. 637, P. OF U.

Colonial Secretary's Office,
Colombo, August 1, 1903.

ON Tuesday, September 22, 1903, at 1 P.M., the Government Agent for the Province of Uva will put up to auction, at his office in the Kachcheri, for default of payment of balance bid due, the under-mentioned portions of Crown Land, on the terms authorized by Government.

Twelve allotments of land situated in the Badulla District of the Province of Uva.
Preliminary plan 941. Village—Itanawattemegoda in Wegam pattu of Wellassa.

Lot.	Name of Land.	Name of Purchaser.	Description.	Extent.	
				A.	R. P.
3238	Polgaha-arawa	B. Kiri Banda	Paddy field	0	2 30
	Preliminary plan 947. Village—Hamapola in Nilgala korale of Wellassa.				
3269	Bakiugalla	M. Naiandiya	Paddy field	2	0 28
	Preliminary plan 943. Village—Kanawegolla in Wegam pattu of Wellassa.				
U 100	Madura-oyawatta	V. A. R. Arumogan	Garden	1	1 15
	Preliminary plan 877. Village—Kanawegolla in Wegam pattu of Wellassa.				
3043	Danduwantalawa	K. Karuppan	Jungle	0	2 27
3044	Do.	do.	Garden	0	0 22
3047	Do.	V. A. R. Arumogan	Open land	0	0 37
3048	Do.	A. Ramasami	Jungle	0	1 7
3049	Do.	do.	Garden	0	1 19
3050	Do.	do.	Chena	0	2 20
	Preliminary plan 285. Village—Okkampitiya in Buttala-Wedirata korale.				
823	Panulandeyayehena	Ihanishami	Chena	8	2 22
	Preliminary plan 457. Village—Haputale in Mahapalata of Udukinda.				
1631	Kandearawekumbura	D. J. Appuhami	Paddy field	1	3 38
	Preliminary plan 3,370. Village—Karagastenna in Dambawinipalata of Udukinda.				
9371	Kawadabogahapatana	Sena Abdul Cader	Coffee	3	1 13

Upset price,— Rs. 10 per acre.

Further information regarding these lands may be obtained from the Surveyor-General, and regarding conditions of sale from the Government Agent, Province of Uva.

By His Excellency's command,
EVERARD IM THURN,
Colonial Secretary.

No. 637, P. OF U.

වර්ෂ 1903 ජනවාරි මස 1 වෙනි දින කොළඹ
මහසෙනෙවිවරයාගේ කාර්යාලයේදී.

උඩ දිසාවේ ආණ්ඩුවේ ඒජන්තවරයාගේ විසින් මෙහි පහත සඳහන්වන ආණ්ඩුව සන්තක ඉඩම් වෙන් දේපලයේදී ඉල්ලා අරගත් ගසනෙන් ඉතුරු මුදල් නොගෙවී නිසා ආණ්ඩුවේ නියෝගවල ප්‍රකාරයට වර්ෂ 1903 ජනවාරි මස 22 වෙනි දිනට අගතරුවාද පස්වරු 1 ව බදුළු කඩවිවීමේදී වෙන්දේසිකර විකුණනු ලබන ගෙදෙනවා ඇත.

උඩ දිසාවේ බදුළු පලාතේ කොට්ඨාසයේ පිහිටා තිබෙන හිමිකැබෙලි 123.
හිමිකම 941. ගිණුම—වෙල්ලස්සේ වෑගස්පත්තුවේ මෑගොඩ ඊතනවත්ත.

නො.	ඉඩමේ නම.	අයිතිකම් කීයත්තා.	අන්දම.	මහත.
				අ. රු. ප.
3238	පොල්කහඅරව	බී. කිරිබත්තා	කුඹුර	0 2 30
	හිමිකම 947.			
3269	බකිනිගල්ල	ගම—වෙල්ලස්සේ නිල්ගලකෝරලේ ඇම්. කසිංගම්	කුඹුර	2 0 28
	හිමිකම 943.			
U 100	මදුරුමැවත්ත	ගම—වෙල්ලස්සේ වෑගස්පත්තුවේ ඒ. ඒ. ආර්. ආරුමොගම්	කහවැගොල්ල.	1 1 15
	හිමිකම 877.			
3043	දඹුවත්තලාව	කේ. කරුප්පත්	කැලේ	0 2 27
3044	එම	එම	වත්ත	0 0 22
3047	එම	ඒ. ඒ. ආර්. ආරුමොගම්	පිටිවනිය	0 0 37
3048	එම	ඒ. රාමස්සාම්	කැලේ	0 1 7
3049	එම	එම	වත්ත	0 1 19
3050	එම	එම	ගේත	0 2 20

නො.	ඉඩමේ නම.	අයිතිකම් කියවීම.	අත්දම.	උගත. අ. රු. ප.
823	සිතියම 285. සිතියම 457.	ගම—බුක්කල වැදිරිකෝරලේ බක්කන්පිටිය. ප්‍රවානිකම	සේන	8 2 22
1631	සිතියම 3,370.	ගම—උඩුකිද මහපලානකෝරලේ හසුතලේ.	කුමුර.	1 3 38
9371	කවුඩුබෝගහපහන අක්කරකට්ටු 10යි.	අම්පුල්කාදර්	කෝපිය	3 1 13

මෙම ඉඩම් ගැණ වැඩිදුර කාරණා සර්වමාර්ජනලාභයෙන් සහ විකිනීමේ කොන්දේසි උදව් ආණ්ඩුවේ ඒජන්තලාභයෙන්ද දැනගන්නට පුළුවන.

ගරුහර උතුමානවතන්සේගේ ආඥාවලෙස,
එවරුර්ඩ් ඉම් හර්ස්,
මහසෙනෙකාරීස් වමිහ.

No. 638, P. OF U.

Colonial Secretary's Office,
Colombo, July 31, 1903.

ON Tuesday, September 22, 1903, at 1 P.M., the Government Agent for the Province of Uva will put up to auction, at his office in the Kachcheri, the under-mentioned portions of Crown Land, on the terms authorized by Government.

Two allotments of land situated in the Yatikinda division of the Badulla District of the Province of Uva.
Preliminary plan 324. Claimant—Crown.
Applicant—Mr. John Rettie.

Lot.	Village.	Name of Land.	Description.	Extent. A. R. P.
1019	Nawela in Kumbalwela korale of Yatikinda	Hindagalapatana	Patana and forest	9 3 24
8747½	Kottalbadda in Pattipola korale of Yatikinda	Amandowepatana	Patana and forest	6 0 7

Upset price,—Rs. 10 per acre.

N.B.—In addition to the usual conditions of sale the purchaser will be required—

- (a) To keep the area sold under timber, whether by leaving the trees already existing or by clearing and replanting.
- (b) To allow any officer duly empowered by the Government Agent to inspect the land and insist on the trees being kept sufficiently close to each other to form a complete leaf canopy.

Further information regarding these lands may be obtained from the Surveyor-General, Colombo, and regarding conditions of sale from the Government Agent, Province of Uva.

By His Excellency's command,
EVERARD IM THURN,
Colonial Secretary.

No. 638, P. OF U.

වමි 1903 කවු පුලි මස 31 වෙනි දින කොළඹ මහසෙනෙකාරීස් උත්තරානවතන්සේගේ කන්තෝරුවේදීය.

උදව් දිනවේ ආණ්ඩුවේ ඒජන්තලාභයෙන්ද විසින් මෙහි පහත සඳහන්වන ආණ්ඩුව සන්තක ඉඩම් ආණ්ඩුවේ කියෝගවල ප්‍රකාරයට වමි 1903 කවු සැප්තැම්බ් මස 22 වෙනි දිනවූ අගහරුවාද සඳස 1ව බදුල්ලේ සභාවර්ගේදී වෙන්දේසිකර විකුණන්නට යෙදෙන්නවා ඇත.

උදව් දිනවේ අවිකිද කොට්ඨාසයේ පිහිටා තිබෙන බිම්කැබෙලි 2ක්.

නො.	ගම.	අයිතිකම් කියවීම.	ඉඩමේ නම.	අත්දම.	උගත. අ. රු. ප.
1019	අවිකිද කුඹල්වෙලකෝරලේ තාවෙල	සිතියම 2,903.	ඉල්එම්කාරයා—ජැන් රෙට්ට්ටන්තැගේ.	මහත.	9 3 24
8747½	අවිකිද පව්විපොලකෝරලේ කොට්ටල්බැද්ද	සිතියම 2,903.	ඉල්එම්කාරයා—සී. ඇස්බේල්ට්ටන්තැගේ.	මහත සහ කැලේ	6 0 7

අක්කරකට්ටු 10යි.

ඉඩම් ගැනුම්කාරයා විසින් විකිනීමේ කොන්දේසි හැරෙන්නට මෙහි සඳහන් කාරණාන් පිලිපදින්නට බිහිවේ.

- (a) විකුනනලද ඉඩමෙහි දැනට තිබෙන්නාවූ ගස් තිබෙන්නට හැරීමෙන් හෝ ඒවා එළිකර තැවත ගස් කිවිමෙන් හෝ ඉඩමෙහි ගස් තිබෙන්නට බිහිවේ.
- (b) ආණ්ඩුවේ ඒජන්තලාභයෙන්ද බලසලාන් මුලදැනියෙකුට ඉඩම සෝදිසිකර බලා එම ඉඩමට සම්පූර්ණයෙන් සෙවන වැටීම පිණිස සැලසෙනවරුන් එකකට එකක් කිවිටුව ගස් තිබෙන්නට බිහි කිරීමට කිසිවද ඉඩදෙන්නට බිහිවේ.

මෙම ඉඩම් ගැණ වැඩිදුර කාරණා සර්වමාර්ජනලාභයෙන් සහ විකිනීමේ කොන්දේසි ගැණ උදව් ආණ්ඩුවේ ඒජන්තලාභයෙන්ද දැනගන්නට පුළුවන.

ගරුහර උතුමානවතන්සේගේ ආඥාවලෙස,
එවරුර්ඩ් ඉම් හර්ස්,
මහසෙනෙකාරීස් වමිහ.

No. 639 P. OF U.

Colonial Secretary's Office,
Colombo, August 3, 1903.

ON Thursday, September 24, 1903, at 1 P.M., the Government Agent for the Province of Uva will put up to auction, at his office in the Kachcheri, the under-mentioned portions of Crown Land, on the terms authorized by Government.

Fourteen allotments of land situated in the Udukinda division of the Badulla District of the Province of Uva. Preliminary plan 2,765.—For general sale. Village—Haputale in Mahapalata of Udukinda. Applicant—Nil.

Lot.	Name of Land.	Name of Claimant.	Description.	Extent.	Upset Price per Acre.
				A. R. P.	Rs.
8572	Panketiya	Crown	Patana	6 3 33	10
8578	Amunadowepatana	do.	do.	5 0 0	10
8582	Kadawatakandepatana	do.	do.	1 3 25	10
Preliminary plan 620. Village—Haputale in Mahapalata of Udukinda. Applicant—Nil.					
2071	Kadawatapatana	Crown	Patana	0 2 9.75	10
2072	Do.	do.	do.	0 2 20	10
2073	Do.	do.	do.	0 2 26	10
2076	Do.	do.	do.	0 2 37.75	10
2077	Do.	do.	do.	0 3 7.75	10
2078	Do.	do.	do.	1 1 3	10
2079	Do.	do.	do.	1 1 15	10
Preliminary plan 742. Village—Mahawelagama in Dehiwinipalata of Udukinda. Applicant—Mr. John Rettie.					
2574	Wanduragammanahinna	Crown	Patana	40 2 36	10
Preliminary plan 698. Village—Kahagolla in Mahapalata of Udukinda. Applicant—Nil.					
2443	Ampitigodapatana	Crown	Patana	8 3 8	10
Preliminary plan 500. Village—Hinnarangolla in Dambewinipalata of Udukinda. Applicant—Nil.					
1752	Hapugahaeeaswedduma	Crown	Old paddy land	0 2 7	10
1754	Bokkearawepatana	do.	Patana	0 3 11	10

Further information regarding these lands may be obtained from the Surveyor-General, and regarding conditions of sale from the Government Agent, Province of Uva.

By His Excellency's command,

EVERARD IM THURN,
Colonial Secretary.

No. 639, P. OF U.

වම් 1903 ක්වූ අගෝස්තු මස 3 වෙනි දින කොළඹ මහසෙනෙහි ආර්ථික විකිණීමේ කාර්යාලයේ කන්තෝරුවේදී.

දිසාමේ ආණ්ඩුවේ ඒජන්ත ජනරාල්වරයා විසින් මෙහි පහත සඳහන්වූ ආණ්ඩුව සත්කම් ඉඩම් ආණ්ඩුවේ නියෝගවල ප්‍රකාරයට වම් 1903 ක්වූ සැප්තැම්බර් මස 24 වෙනි දින වූ මුක්තපතින්ද පස්වරු 10 බදුල්ලේ කවිවෙරියේදී වෙන්දේසිකර මිලදුන්ව යෙදෙනවා ඇත. උච්ච දිසාමේ බදු එ පලයේ උඩුකිඳු කොට්ඨාසයේ පිහිටි, නිවහන හිමිකැබලි 14යි.

කො.	ගම.	සිතියම 2,765. අයිතියම කිසිත්ත:—ආණ්ඩුව.	පටිස්ඵලය	මහත.	ගහත.
		පොදු විකිණීමට. මෙම ඉඩම්වලට ඉල්ලුම්කාරයෙක් නැත. <td>ඉඩමේ නම. <td>අක්දම. <td>අ. ර. ප. රු. </td></td></td>	ඉඩමේ නම. <td>අක්දම. <td>අ. ර. ප. රු. </td></td>	අක්දම. <td>අ. ර. ප. රු. </td>	අ. ර. ප. රු.
8572	උඩුකිඳු මහජලාගාරයේ	සත්කැවිස	පහත	6 3 33	10
	ලේ ගඳුකුණ	අමුතදොව පහත	එම	5 0 0	10
8578	එම	කඩවතකන්දේ පහත	එම	1 3 25	10
8582	එම	සිතියම 620. අයිතියම කිසිත්ත:—ආණ්ඩුව.			
2071	එම	කඩවත පහත	පහත	0 2 9.75	10
2072	එම	එම	එම	0 2 20	10
2073	එම	එම	එම	0 2 26	10
2076	එම	එම	එම	0 2 37.75	10
2077	එම	එම	එම	0 3 7.75	10
2078	එම	එම	එම	1 1 3	10
2079	එම	එම	එම	1 1 15	10
සිතියම 742. ඉල්ලුම්කාරය:—ජන් උරුමකරුගේ.					
2574	උඩුකිඳු දෙහිවිකිපලාන මහවෙලගම	වදුරුගම මහතින්ත	පහත	40 2 36	10
සිතියම 698.					
2443	උඩුකිඳු මහජලාන කහ ගොල්ල	අම්පිවිගොඩපහත	එම	8 3 8	10
සිතියම 500.					
1752	උඩුකිඳු දඹවිකිපලාන කිසිකාරකගොල්ල	ගඳුකුණලේ අස්වැද්දම	පරත කුඹුර	0 2 7	10
1754	එම	බොක්කේ අරුණවිපහත	පහත	0 3 11	10

මෙම ඉඩම් ගැණ වැහිදුර කාරණ සර්වේච්ඡන්ද්‍රත්නගොස්ද, විකිණීමේ කොන්දේසි ගැන උච්ච ආණ්ඩුවේ ඒජන්ත ජනරාල්වරයා විසින් දැනගන්නට පුළුවන.

ගරුහර උතුමානන්වකන්දේදී ආණ්ඩුවේ,
එවිදුර්හි ඉම් ගරුන්,
මහසෙනෙහි වම්හ.

No. 640, P. OF U.

Colonial Secretary's Office,
Colombo, August 4, 1903.

ON Thursday, September 24, 1903, at 1 P.M., the Government Agent for the Province of Uva will put up for sale or settlement, at his office in the Kachcheri, the under-mentioned portions of Crown Land, on the terms authorized by Government.

Nine allotments of land situated in the Badulla District of the Province of Uva.

Preliminary plan 1,114. Applicant—Mudunipa Alutgedara Appuhami.
Claimant—Ketagodakammale Wijendera Naide.

Lot.	Village.	Name of Land.	Description.	Upset Price	
				Extent, A. R. P.	per Acre. Rs.
3658	Ketagodagama in Yatipalata korale, Udukinda	Galaboda-arawa	Paddy field	0 0 38	15
Preliminary plan, 1,115. Applicant—Iluklandegedara Suanda. Claimant—Iluklandegedara Suanda.					
3659	Udawadiya in Kumbalwela korale of Yatikinda	Karandagaha-arawa	Paddy field	0 1 25	30
Applicant—Gedarakumbura Aruma. Claimant—Gedarakumburegedara Aruma.					
3660	Udawadiya in Kumbalwela korale of Yatikinda	Dehialarawa	Paddy field	0 2 12	30
Applicant—Galketiyegegedara Rankonda. Claimant—Iluklandegedara Rankonda.					
3661	Udawadiya in Kumbalwela korale of Yatikinda	Himbiliagahamulla	Paddy field	0 1 7	30
3662	Do.	do.	chena, appurtenance of paddy lands	0 0 9	10
Preliminary plan 119. Applicant—Bakinigolla Kammale Huduhami. Claimant—Bogodakorale Dikwelle Bakinigollekammale Huduhami.					
333½	Watugedaragama in Bogoda korale, Yatikinda	Mapakottepatana	Chena and patana	2 0 20	10
Preliminary plan 1,082. Applicant—Punchiappuhami. Claimant—Crown.					
3560	Elawelagama in Bintenna Korale of Bintenna	Welapahalakumbura	Paddy land	1 1 22	10
3561	Do.	do.	Forest	2 1 0	10
3563	Do.	do.	Paddy land	1 0 10	10

Further information regarding these lands may be obtained from the Surveyor-General, and regarding conditions of sale from the Government Agent, Province of Uva.

By His Excellency's command,
EVERARD IM THURN,
Colonial Secretary.

No. 640, P. OF U.

විෂි 1903 ක්වූ අගොස්තු මස 4 වෙනි කොළඹ මහසෙනෙවිවරයාගේ කන්කොරුවෙහිදී.

ලංකාවේ ආණ්ඩුවේ ඵ්ජනනලන්තාන්තේ විසින් මෙහි පහත සඳහන්වෙන ආණ්ඩුව සත්තක ඉඩම් ආණ්ඩුවේ සිසේගවල ප්‍රකාරයට විෂි 1903 ක්වූ සැප්තැම්බර් මස 24 වෙනි දිනවූ බ්‍රහස්පතින්දා පසවරු 10 බදුම් කම්මේරි සේදි වෙන්දේසිකර විකුණන්නට ගෙදෙනවා ඇත.

ලංකාවේ බදුම් පලාතේ කොඩිසාසයේ පිහිටා තිබෙන කිම්කැබෙලි 9කි.

සිතියම 1,114. ගම—ලුක්කිද අවිප්‍රාගකොරලේ කැටගොඩගම.
ඉල්ලීමකාරයා—මුදුන්පිටි අවිගෙදර අප්පුහාමි.

නො.	ඉඩමේ නම.	අයිතියම නිසන්දා.	අන්දම.	පවත්ගන්න	
				මහත. අ. රු. ප.	ගණක. රු.
3658	ගලබොඩඅරව	කැටගොඩකම්මලේ විජේන්ද්‍ර නසිදේ කුමුර	කුමුර	0 0 38	15
සිතියම 1,115. ගම - අවිකිදකුඹුල්ලෙකොරලේ ලුඩුවාහිස.					
3659	කරදගහඅරව	ඉල්ලීමකාරයා—ඉඩක්ලන්දේ ගෙදර පුවදා	කුමුර	0 1 25	30
ඉඩක්ලන්දේගෙදර පුවදා					
3660	දෙහඅල්අරව	ඉල්ලීමකාරයා—ගෙදරකුඹුරේ අරුමා	කුමුර	0 2 12	30
ගෙදරකුඹුරේ ගෙදරඅරුමා					
3661	සිසිලියගහමුල්ල	ඉල්ලීමකාරයා—ගල්කැබ්ලේගෙදර රත්කොන්ද.	ඵම	0 1 7	30
3662	ඵම	ඉඩක්ලන්දේගෙදර රත්කොන්ද.	කුමුරට අයිතියෙන	0 0 9	10
සිතියම 119. ගම—සවිකිද බෝගොඩකොරලේ වතුගෙදරගම.					
ඉල්ලීමකාරයා—බිකිනිගොල්ලේකම්මලේ හුදුහාමි.					
333½	මාපාකෝට්ටේපහන	බෝගොඩකොරලේ දික්වැල්ලේ බිකිනි	ගෙන සහ පහන	2 0 20	10
ගොල්ලේ කම්මලේ හුදුහාමි					
සිතියම 1,082. ගම—කිත්තැන්තෙ කිත්තැන්තකොරලේ ඇලේවෙලගම					
ඉල්ලීමකාරයා—පූච්ඡප්පුහාමි.					
5560	වෙලපහලකුමුර	ආණ්ඩුව	කුමුර	1 1 22	10
3561	ඵම	ඵම	මුකලාන	2 1 0	10
3563	මම	ඵම	කුමුර	1 0 10	10

මෙම ඉඩම් ගැන වැඩිදුර කාරකා සර්වේශ්ජනකර්මකැනගෙන සහ විකිනීමේ කොන්දේසි ගැන ලංකාවේ ආණ්ඩුවේ ඵ්ජනනලන්තාන්තේගෙදර දැනගන්නට පුළුවන.

ගරුකර ලකුමාන්වහන්සේගේ ආඥාවලෙස,
ඵවරුම් ඉම් තරුන්,
මහසෙනෙවිවරයා විමිස.

No. 641, P. OF U.

Colonial Secretary's Office,
Colombo, August 12, 1903.

ON Thursday, October 1, 1903, at 1 P.M., the Government Agent for the Province of Uva will put up to auction, at his office in the Kachcheri, the under-mentioned portions of Crown Land, on the terms authorized by Government.

Forty-eight allotments of land situated in the Badulla District of the Province of Uva.

Lot.	Village.	Name of Land.	Description.	Extent. A. R. P.
Preliminary plan 3,416. Claimant—Crown.				
9468	Miyanakandura in korale of Buttala	Kandukara Kandahenapatana	Patana	17 0 24
Preliminary plan 2,878. Claimant—Crown.				
8729	Atale in Kandukara korale of Buttala	Asweddumakumburekele	Forest	0 3 18
8730	Do.	do.	do.	1 3 3
Preliminary plan 3,239. Claimant—Crown.				
9133	Alupota in Kandukara korale of Buttala	Athigahawatta	Garden	2 0 35
Preliminary plan 2,877. Claimant—Crown.				
8726	Atale in Kandukara korale	Puwakgaha-arawanata	Waste land	0 2 6
Preliminary plan 3,058. Claimant—Crown.				
8888	Pussellawa in Buttala korale	Helamigaha-arawa	Paddy field	1 0 3
Preliminary plan 787. Claimant—Crown.				
2741	Hambegamuwa in Kongala Bin- tenna korale of Wellawaya	Hambegamuwakele	Low forest	22 1 21
Preliminary plan 758. Claimant—Crown.				
2653	Pahalagalbokka in Wellawaya korale of Wellawaya	Palle Istriputra	Patana	3 3 19
Preliminary plan 2,204. Claimant—Crown.				
7141	Haldummulla in Kandapalla korale of Wellawaya	Building site	Patana and a few trees	1 0 36
7142	Do.	do.	do.	1 2 24
7143	Do.	do.	do.	1 0 7
7144	Do.	do.	do.	1 1 6
7145	Do.	do.	do.	1 0 33
7146	Do.	do.	do.	1 0 30
7147	Do.	do.	do.	1 0 8
7148	Do.	do.	do.	0 3 30
7165	Do.	Udawelapatana	do.	1 0 35
7166	Do.	do.	do.	1 0 13
7167	Do.	do.	do.	1 1 8
7168	Do.	do.	do.	1 0 3
7169	Do.	do.	do.	1 0 20
7170	Do.	do.	do.	8 0 0
Preliminary plan 2,481. Claimant—Crown.				
7939	Raluwewela in Kandapalla korale of Wellawaya	Ushena	Patana	17 0 0
Preliminary plan 2,917. Claimant—Wattu Kankani.				
U 372	Kirimetiya in Kandapalla korale of Wellawaya	Galagawahenawatta	Coffee	2 3 12
Preliminary plan 3,055. Claimant—Crown.				
8885	Wellawaya	Waduwalahena	Jungle	5 0 0
Preliminary plan 3,051. Claimant—Crown.				
8881	Harankahawela in Kandapalla korale of Wellawaya	Silitennapatana	Patana	10 0 0
Preliminary plan 2,485. Claimant—Crown.				
7953	Iriwendumpola in Kandapalla korale of Wellawaya	—	Patana and jungle	15 3 6
Preliminary plan 333. Claimant—Crown.				
1063	Kiriyagolla in Wellawaya korale	Karametiya	Chena	1 1 20
Preliminary plan 337. Claimant—Crown.				
1078	Mideniya in Wellawaya	Pinarawa	Chena	0 0 20
Preliminary plan 336. Claimant—Crown.				
1069	Mideniya in Wellawaya	Illukkumbura	Chena	0 1 6
1071	Do.	Yakdehikumbura	Patana	0 2 19
1074	Do.	Gahalakumbura	Chena	1 0 25
1076	Do.	Yodaya-arawa	Patana	1 2 12
Preliminary plan 325. Claimant—Crown.				
1026	Wellawaya	Polgasarawa	Chena	2 1 15
1028	Do.	do.	Paddy	0 2 5
Preliminary plan 613. Claimant—Crown.				
2057½	Munhena in Kandapalla korale of Wellawaya	Siyambalagaha-arawa	Chena	0 1 10
Preliminary plan 3,175. Claimant—Crown.				
9024	Arawakumbura in Pattipola korale, Yatikinda	—	Patana and forest	79 0 35

Lot.	Village.	Name of Land.	Description.	Extent. A. R. P.
Preliminary plan 3,549. Claimant—Crown.				
9904	Talagahagedara Wiyaluwa	Bombogahamedapatana	Chena	2 1 19
9905	Do.	do.	Patana	6 1 25
9906	Do.	do.	Chena	6 2 3
9907	Do.	Galaelapotapatana	do.	5 2 32
9908	Do.	do.	Patana and forest	17 1 9
9909	Do.	Batawelagawatenna	do.	44 0 30
9910	Do.	do.	Chena	2 2 10
9911	Do.	Udagalihapatana	do.	11 1 5
9912	Do.	do.	Patana	109 1 4
Preliminary plan 185. Claimant—Crown.				
519	Udakiruwa in Yatikinda	Ginihiriyawahena	Chena	2 0 30
Preliminary plan 177. Applicant—Nil.				
Claimant—Dimbulgaswagurewatte Mana Payna Muna Neinappan.				
508	Ambedanda in of Yatikinda	Dimbulgaswagurawatta	Native garden	7 0 30

Upset price,—Rs. 10 per acre.

Further information regarding these lands may be obtained from the Surveyor-General, and regarding conditions of sale from the Government Agent, Province of Uva.

By His Excellency's command,

EVERARD IM THURN.
Colonial Secretary.

No. 641, P. OF U.

වර්ෂ 1903 නවු අගෝස්තු මස 12 වෙනි දින කොළඹ
මහජනකාරිස්ථානයේදී කන්දෝරුවේදී.

ඉහත දිනවලදී ආණ්ඩුවේ ඒජන්තවරයන්ගේ විසින් මෙහි පහත සඳහන් වන ආණ්ඩුව සත්කම ඉඩම් ආණ්ඩු මුළු කිලෝමීටර ප්‍රකාරයට වර්ෂ 1903 නවු මන්දෝරුවේ මස 1 වෙනි දිනවු මුහුණපත්වලට පත්වරු 18 බදුල්ලේ කම්බේරියේදී වෙන්දේසිකර විකුණන්නට යොදනවා ඇත.
ඉහත දිනවල බදුළු පලාතේ පිහිටා තිබෙන බිම්කැබලි 48යි.

සිතියම 3,416. අයිතිකම් කිසිවක්—ආණ්ඩුව.

කො.	ගම.	ඉඩමේ නම.	අන්දම.	ඉහත. අ. රු. ප.
9468	මුක්කල කඳුකරකෝරලේ මිහනකඳුර	කන්දේසේසේපතන සිතියම 2,878.	පරන	17 0 24
8729	මුක්කල කඳුකරකෝරලේ අතලේ	අස්ව.දදුමේ කුමුරේ කැලේ එම	මුකලාන එම	0 3 18
8730	එම	සිතියම 3,239.		1 3 3
9133	මුක්කල කඳුකරකෝරලේ අඵපොත	අතිහතවත්ත සිතියම 2,877.	වත්ත	2 0 35
8726	කඳුකරකෝරලේ අතලේ	පුවක්හතඅරුණ්ඩවත්ත සිතියම 3,058.	මුඩුබව	0 2 6
8888	මුක්කලකෝරලේ පුස්සැල් ලාව	තෙලමිහතඅරුණ සිතියම 787.	තමු	1 0 3
2741	වැල්ලවායේ කෝත්තල නිත් කැත්තේ හම්බෙහමුව	හම්බෙහමුවකැලේ සිතියම 758.	වෙකැලේ	22 1 21
2653	වැල්ලවාය පලාත වැල්ලවාය කෝරලේ පහල ගල්වා කක	පල්ලේ සහිපුර සිතියම 2,204.	පතන	3 3 19
7141	වැල්ලවායේ කන්දපල්ල කෝරලේ ගල්දුම්මුල්ල	තෙබ්ම	පතන සහ ගස් සවල්පතක්	1 0 36
7142	වැල්ලවායේ කන්දපල්ලකෝර ලේ ගල්දුම්මුල්ල	තෙබ්ම		1 2 24
7143	එම	එම	එම	1 0 7
7144	එම	එම	එම	1 1 6
7145	එම	එම	එම	1 0 33
7146	එම	එම	එම	1 0 30
7147	එම	එම	එම	1 0 8
7148	එම	එම	එම	0 3 30

කො.	වි.	ඉඩමේ නම.	අන්දම.	මහන. අ. රු. ප.
7165	වැල්ලවායේ කන්දපල්ලෝකෝරලේ රළුමුල්ල.	ඉඩමේ ඉඩමක	පහන සහ ගස් කැබලිපොස	1 0 35
7166	එම	එම	එම	1 0 13
7167	එම	එම	එම	1 1 8
7168	එම	එම	එම	1 0 3
7169	එම	එම	එම	1 0 10
7170	එම	එම	එම	8 0 0
සිතියම 2,481.				
7939	වැල්ලවායේ කන්දපල්ලෝකෝරලේ රළුමුල්ල.	ඉඩමේ ඉඩමක	පහන	17 0 0
සිතියම 2,917. අයිතියම කියවනා—වත්තකන්නාකි.				
U 372	වැල්ලවායේ කන්දපල්ලෝකෝරලේ කිරිමැටිය	ඉඩමේ ඉඩමක	කෝපි	2 3 12
සිතියම 3,055. අයිතියම කියවනා—ආණ්ඩුව.				
8885	වැල්ලවාය	ඉඩමේ ඉඩමක	කැලේ	5 0 0
සිතියම 3,051.				
8881	වැල්ලවායේ කන්දපල්ලෝකෝරලේ ගරුකකොවල	ඉඩමේ ඉඩමක	පහන	10 0 0
සිතියම 2,485. අයිතියම කියවනා—ආණ්ඩුව.				
7953	වැල්ලවායේ කන්දපල්ලෝකෝරලේ ඉරිවැණදම්පොල	—	පහන සහ කැලේ	15 3 6
සිතියම 333.				
1063	වැල්ලවායකෝරලේ කිරිගොල්ල	කරමැටිය	හේන	1 1 20
සිතියම 337.				
1078	වැල්ලවායේ මීදෙනිය	පිත්තරුව	එම	0 0 20
සිතියම 336.				
1069	එම	ඉළක්කුමුර	එම	0 1 6
1073	එම	ගත්තේකුමුර	පහන	0 2 19
1074	එම	පහලකුමුර	හේන	1 0 25
1076	එම	පව්කොරුව	පහන	1 2 12
සිතියම 325.				
1026	වැල්ලවාය	පොල්ගස් අරුව	හේන	2 1 15
1028	එම	එම	කුමුර	0 2 5
සිතියම 613.				
2057½	වැල්ලවායේ කන්දපල්ලෝකෝරලේ මුක්කො	සියලුම ඉඩමක	හේන	0 1 10
සිතියම 3,175. අයිතියම කියවනා—ආණ්ඩුව.				
9024	අවිකිද පව්විපොලකෝරලේ අවරවාකුමුර	සියලුම ඉඩමක	පහන සහ මුලොහ	79 0 35
සිතියම 3,549.				
9904	විකුමුර මහපොලකෝරලේ කලහකොටු	බෝමුලකොටු	හේන	2 1 19
9905	එම	එම	පහන	6 1 25
9906	එම	එම	හේන	6 2 3
9907	එම	ගලලොහකොටු	එම	5 2 32
9908	එම	එම	පහන සහ කැලේ	17 1 9
9909	එම	බව්වලකොටු	එම	44 0 30
9910	එම	එම	හේන	2 2 10
9911	එම	ඉඩගලීගේ පහන	එම	11 1 5
9912	එම	එම	පහන	109 1 4
සිතියම 185.				
519	අවිකිද පව්විපොලකෝරලේ ඉඩකොටු	කීර්තිකොටු	හේන	2 0 30
සිතියම 177. මෙම ඉඩමට ඉල්ලුම් කොටු සේ කැපා.				
අයිතියම කියවනා.—දිමුල්ලගස්දොරුවේ මොහොත, පේනා, මුහා, හෙයිනපේනා.				
508	අවිකිද කුඹුල්ලෝකෝරලේ අඹේදැව	දිමුල්ලගස්	වත්ත	7 0 30

අක්කරයකට ලක්කුම රුපියල් 10යි.

මෙම ඉඩම් කැණ වැඩිදුර තොරතුරු සර්වේච්ඡකරුන්ගෙන්, විකිණීමේ කොන්දේසි කැණීම් ලාභීන්ට ආණ්ඩුවේ ඒකකයකගෙන් දැනගත හැකිය.

ගරුකරු උතුරු පළාතේ අභ්‍යන්තර,
එවරුණි ඉම් හරිස්,
මහලොහකොටු මහලොහ.

LAND SALES IN THE PROVINCE OF SABARAGAMUWA.

Gemming Lease of Watawaladuwa and Ganga-addarahena at Niriella.

NOTICE is hereby given that the lease of the right to search for gems for three years in the following Crown land and the portion of the river, situate at Niriella in the Palle pattu of Nawadun korale, in the District of Ratnapura, will be sold by public auction on Tuesday, September 15, 1903, at 2.30 P.M.

2. The person whose bid is accepted by the Government Agent, subject to the approval of Government, will be required to pay the full amount of the bid at once in cash.

3. Within fifteen days after the communication of the approval of Government the person whose bid is accepted shall enter into a bond for the fulfilment of the conditions on which the bid is accepted.

4. Further information can be obtained from the Government Agent, Province of Sabaragamuwa.

List of Lands.

Lot P 117 called Ganga-addarahena, 2 acres 2 roods and 30 perches in extent, and the portion of Nirieli-ganga called Watawaladuwa, as shown in preliminary plan No. 979.

Upset price,—Rs. 1,500.

M. STEVENSON,
for Government Agent.
Ratnapura Kachcheri,
July 31, 1903.

නිරිඇල්ලේ පිහිටි වටවලදුවේ සහ ගඟඅද්දර හේනෙත් මැඩිත් ගැරීමේ බද්ද.

ගුණපුර දිස්ත්‍රික්කේ නවදුන්කෝරලේ පල්ලේපත්තුවේ නිරිඇල්ලේ පිහිටි මෙහි පහත සඳහන් කරන රජයේ නක ඉඩමේ සහ ගඟඅද්දර අවුරුදු තුනක් ගැලුමැරි ගැරීමේ බලය වර්ෂ 1903 ක්පු සැප්තැම්බර් මස 15 වෙනි අඟහරුවාදා පස්වරු දෙකකමාගේ කැනීමට රත්නපුරේ කැමැත්තියේදී සබරගමු දිසාමේ ආණ්ඩුවේ ඒජන්තවරයාගේ විසින් ප්‍රසිද්ධ වෙනදේසියේ විකුණනවා ඇත.

2. ආණ්ඩුව විසින් සවිකරීමට යටත්ව ඒජන්තවරයාගේ විසින් බාරගන්ට යෙදෙන ඉල්ලීමේ මුදල එවලේම අත්පිට ගෙවන්ට ඕනෑය.

3. ඉල්ලීම ආණ්ඩුව විසින් සවිකලබව දැනුම්දුන් දවස් පහලවක්කුල ඉල්ලීම බාරගන්ට යෙදෙන කොන්දේසි පිළි පැදීම ගැන ඔප්පුවකට බැඳෙන්නට ඕනෑය.

4. වැඩිදුර සාරකා සබරගමුපලාගේ ආණ්ඩුවේ ඒජන්තවරයාගේගෙන් දැනගන්ට පුළුවන.

ඉඩම.

අත්කර දෙකකුත් රූඩ්ස් දෙකකුත් පර්චස් නිහත් මහත ගඟඅද්දරගේන කියන P 117 දරන ඉඩම කම්පිය සහ කොම්මර් 979යේ ජලානකඩද සියේ පෙන්නුම්කර තිබෙන නිරිඇල්ලගේ “වටවලදුව” කියන සාහසයයය.

ලංසුව රුපියල් 1,500යි.

ඇ.ඒ. ස්ටීවන්සන්,
ආණ්ඩුවේ ඒජන්ත වෙහෙවර.

වර්ෂ 1903 ක්පු ජූලි මස 31 වෙනි දින රත්නපුරේ කම්මේරියේදීය.

No. 506, P. OF S.

Colonial Secretary's Office,
Colombo, July 31, 1903.

ON Tuesday, September 22, 1903, at 1 P.M., the Government Agent for the Province of Sabaragamuwa will put up to auction at the Ratnapura Kachcheri, the under-mentioned portions of Crown Land, on the terms authorized by Government.

Twenty-one allotments of land situated in the Meda and Kadawata korales of the Ratnapura District of the Province of Sabaragamuwa.

Lot.	Name of Land.	Name of Claimant.	Description.	Extent.		Upset Price per Acre.
				A.	R. P.	
2064	Ettrick estate	Crown	Encroachment, partly planted with tea	28	1 17	10
Preliminary plan 4,844. Village—Halpe.						
1447	Gurugalpotahena	Crown	Chena	3	0 14	10
1448	Do.	do.	Threshing floor	0	0 4	10
1449	Do.	do.	Chena	2	2 13	10
1450	Do.	do.	do.	3	0 32	10
1451	Do.	do.	do.	3	1 1	10
1452	Do.	do.	do.	0	3 24	10
Preliminary plan 3,651. Village—Pallekanda, Meda korale.						
7928	Gaddikanda	Crown	Chena	4	3 30	10
Preliminary plan 4,591. Village—Dehigastalawa.						
310	Welihissamukalana	Crown	Forest	16	0 0	10
311	Do.	do.	do.	0	2 21	10
Preliminary plan 4,594. Village—Kirimetitenna.						
316	Kirillagahamadehena	Crown	Forest	4	1 27	25
317	Kendeketiyehehena	do.	do.	4	3 30	20
318	Kirillagahamadehena	do.	Talawa	0	1 21	10
Preliminary plan 247. Village—Moraula.						
514	Amunugodahena	Anadahamy (Crown)	Chena	1	2 30	10
Preliminary plan 2,060. Village—Aldure.						
7208	Hompolatenna	Crown	Field	2	0 32	10
Preliminary plan 4,598. Village—Amupititenna, Kadawata korale.						
322	Medakirrelewelumukalana	Crown	Mukalana	7	3 0	20

Lot.	Name of Land.	Name of Claimant.	Description.	Extent.		Upset Price per Acre. Rs.
				A.	R. P.	
130	Ketawalamukalana	Preliminary plan 4,534. Village—Ratmalawinna. Crown	Mukalana	9	2 4	30
131	Do.	do.	Chena	0	1 15	10
5261	Ugudutennehena	Preliminary plan 5,271. Village—Muttettuwegama. Crown	Mukalana	1	3 10	15
8	Udavedipolagadahena	Preliminary plan 4,478. Village—Pambahinna. Crown	Chena	3	2 10	10
283	Udawakkadekele	Preliminary plan 2,661. Village—Alutnuwara. Crown	Mukalana	3	2 34	15

Further information respecting these lands may be obtained from the Surveyor-General, and respecting the conditions of sale from the Government Agent, Province of Sabaragamuwa.

By His Excellency's command,
 EVERARD IM THURN,
 Colonial Secretary.

No. 506, P. OF S.

වංචි 1903 ක්වු ජුලි මස 31 වෙනි දින කොළඹ

මහසෙනෙවරිස්සරත්නානන්දන්ගේ කන්කෝරුවේදිය.

සබරගමු දිසාවේ රත්නපුරේ ඒජන්තජනනානන්දන් විසින් මෙහි පහත සඳහන්වෙන ආණ්ඩුව සන්ධාන ඉඩම් ආණ්ඩුවේ නියෝගවල ප්‍රකාරයට වංචි 1903 ක්වු සැප්තැම්බර් මස 22 වෙනි දිනකදී අහඹුරුවාද පස්වරු 1 ට රත්නපුරේ කවිචේරිගේදී වෙන්දේසිකර විකුණන්නට යෙදෙන්නා ඇත.

සබරගමු දිසාවේ රත්නපුර පලාතේ කඩවත සහ මැදදොකෝරලේ පිහිටා තිබෙන බිම් කැබලි 21.

සිතියම 4,844. ගම—ගල්පො.

පවත්ගන්න

නො.	ඉඩමේ නම.	අයිතිකම් කියවන්නා.	අන්දම.	අ. රු. ප.	රු.
2064	ඇවිරික්කන්ත	ආණ්ඩුව	කොටසක් ගේ වටාතියකි	28	1 17 10
		සිතියම 552. ගම—පල්ලෙකන්ද, මැදදොකෝරලේ.			
1447	ගරුගල්පොතගේන	ආණ්ඩුව	ගේන	3	0 14 10
1448	එම	එම	කමන	0	0 4 10
1449	එම	එම	ගේන	2	2 13 10
1450	එම	එම	එම	3	0 32 10
1451	එම	එම	එම	3	1 1 10
1452	එම	එම	එම	0	3 24 10
7928	ගඹිහිකන්ද	සිතියම 3,661. ගම—පල්ලෙකන්ද. ආණ්ඩුව	එම	4	3 30 10
310	වැලිබිසාමුකලාන	සිතියම 4,591. ආණ්ඩුව	මුකලාන	16	0 0 10
311	එම	එම	එම	0	2 21 10
		සිතියම 4594. ගම—කිරිමැව්කැත්ත.			
316	කිරිල්ලකනමැදගේන	ආණ්ඩුව	මුකලාන	4	1 27 25
317	කැන්දෙකැව්ගේන	එම	එම	4	3 30 20
318	කිරිල්ලකනමැදගේන	එම	හලාව	0	1 21 10
		සිතියම 247. ගම—දොරවුල.			
514	දමුහුගොඩගේන	අනෙක.මි (ආණ්ඩුව)	ගේන	1	2 30 10
		සිතියම 2,060. ගම—අල්ලේ.			
7208	ගෝතපලකැත්ත	ආණ්ඩුව	කුඹුරු	2	0 32 10
		සිතියම 4,598. කඩවතකෝරලය. ගම—අම්පිටිකැත්ත.			
322	මැදකිරිල්ලවෙලමුකලාන	ආණ්ඩුව	මුකලාන	7	3 0 20
		සිතියම 4,534. ගම—රත්මලව්ගේන.			
130	කැවවලමුකලාන	ආණ්ඩුව	එම	9	2 4 30
131	එම	එම	ගේන	0	1 15 10
		සිතියම 5,271. ගම—මුත්තේවිටුවේගම.			
5261	ලඟුබුකැත්තේගේන	ආණ්ඩුව	මුකලාන	1	3 10 15
		සිතියම 4,478. ගම—පඹහිස්න.			
8	ලඹවැදිපොලගොඩගේන	ආණ්ඩුව	ගේන	3	2 10 10
		සිතියම 2,661.			
283	ලඹවක්කඩකැලේ	ආණ්ඩුව	මුකලාන	3	2 34 15

මේ ඉඩම් සම්බන්ධ වැඩිදුර කාරණා මිනිස්පුරු දෙපාර්තමේන්තුවේ ප්‍රධානතුමාගෙන්ද, විකිනීමේ කොන්දේසිය සම්බන්ධ කාරණා සබරගමු පලාතේ මහඒජන්තජනනානන්දන්ගෙන්ද දැනගන්නට පුළුවන.

ගරුකර ලකුමානත්තවත්තේගේ ආඥාවලෙස,
 එවරුහි ඉම් කරන්,
 මහසෙනෙවරිස්ස වම්හ.

No. 507, P. OF S.

Colonial Secretary's Office,
Colombo, August 1, 1903.

ON Tuesday, September 22, 1903, at 1 o'clock P.M., the Assistant Government Agent for the Kegalla District will put up to auction, at his office in Kegalla Kachcheri, the undermentioned portions of Crown Land, on the terms authorized by Government.

Fourteen allotments of land situated in the Paranakuru and Beligal korales of the Kegalla District of the Province of Sabaragamuwa.

Preliminary plan 176. Village—Alapalawela.
Claimant—Crown.

Lot.	Name of land.	Name of Applicant.	Description.	Extent.		Upset Price
				A. R. P.	Rs.	
4	Elangatennemukalana	—	Forest (for sale)	16	2 9	15
6	Galendemukalana	—	do.	0	2 22	10
7	Do.	—	do.	2	3 18	20
12	Pillamukalana	—	do.	3	2 30	15
74	Ganimehena	—	do.	1	2 28	15
75	Munamalgahamulahena	—	do.	6	2 12	15
76	Tennapitamililamukalana	—	do.	1	2 7	20
Preliminary plan 205. Village—Halmessa.						
405	Badagetiyahena	—	Forest (for sale)	4	3 22	30
407	Monaragalamukalana	—	do.	8	3 10	30
Preliminary plan 1097. Village—Elagalla.						
2998	Kaluwehena or Kurunduruppehena	S. Yahapata	Forest (for sale)	1	3 32	30
2999	Nagollehena or Kaluwehena	do.	do.	4	2 26	30
Preliminary plan 1,113. Village—Batuwatta.						
3019	Nasnaranwelgalehena	R. Suwaris Appu	Forest (for sale)	0	1 24	50
3020	Do.	do.	do.	0	1 37	50
Preliminary plan 29. Village—Walagama.						
39	Bogahamulahena	P. Kiriya	Forest (for sale)	1	0 19	50

Further particulars respecting the above lands may be obtained from the Surveyor-General, and respecting the conditions of sale from the Assistant Government Agent, Kegalla.

By His Excellency's command,
EVERARD IM THURN,
Colonial Secretary.

No. 507, P. OF S.

විෂි 1903 ක්ව අගෝස්තු මස 1 වෙනි දින කොළඹ මහසෙනෙවිවරයාගේ කන්දොරුවේදී.

සබරගමු දිසාවේ කැගල්ලේ උපළුපත්කරුන්ගේ විසින් මෙහි පහත සඳහන්වන ආණ්ඩුව සන්නය ඉඩම් ආණ්ඩු වේ නියෝගවල ප්‍රකාරයට විෂි 1903 ක්ව සැප්තැම්බර් මස 22 වෙනි දිනවූ අභ්‍යන්තර දැවල් එකට කැගල්ලේ කඹුරු මහලේ වෙන්දේසිකර විකුණනු ලබන බවට තීරණය කර ඇත.

සබරගමු දිසාවේ කැගල්ලේ පලාතේ පරණකුරු සහ බෙලිගල්ලකොරුවල පිහිටා තිබෙන බිම්කැබලි 14ක්. සිතියම 176. ගම—අලපලාවල. අයිතියම කිසිතැන—ආණ්ඩුව. පවත්ගන්න

කො.	ඉඩමේ නම.	ඉල්ලුම්කරයා.	අන්දම.	මහත. ගණන.		
				අ. රු. ප.	රු.	
4	එලගතැන්නේ මුකලාන	—	මුකලාන (විකිනීම පිණිස)	16	2 9	15
6	ගල්ලැන්නේ මුකලාන	—	එම	0	2 22	10
7	එම	—	එම	2	3 18	20
12	පිල්ලමුකලාන	—	එම	3	2 30	15
74	ගන්දමේහේන	—	එම	1	2 28	15
75	මුකමල්ගහමුලහේන	—	එම	6	2 12	15
76	තැන්නපිටිමල්ලමුකලාන	—	එම	1	2 7	20
සිතියම 205. ගම—කාල්මැස්ස.						
405	බඩගැවිසේහේන	—	එම	4	3 22	30
407	මොනරගලමුකලාන	—	එම	8	3 10	30
සිතියම 1,097. ගම—එලගල්ල.						
2998	කළුමේහේන කොහොත් කුරුඳු රුප්පේහේන	ඇස්. සහපතා	එම	1	3 32	30
2999	කාගොල්ලේහේන කොහොත් කළුමේහේන	එම	එම	4	2 26	30
සිතියම 1,113. ගම—බඩුවන්න.						
3019	තන්නාරක්වැල්ලාලේහේන	ආර්. ප්‍රමාදිස්ස	එම	0	1 24	50
3020	එම	එම	එම	0	1 37	50
සිතියම 29. ගම—වලගම.						
39	බෝගහමුලහේන	පී. කිරියා	එම	1	0 19	50

මෙම ඉඩම් ගැණ වැඩිදුර කාරණා සර්වේශ්වකරුන්ගේ විසින් මෙහි කොන්දේසි ගැණ කැගල්ලේ උපළුපත්කරුන්ගේ විසින් ද දැනගන්නට පුළුවන.

ගරුකර උතුරුකර්මයන්ගේ ආඥාව ලෙස,
එවරුහි ඉම් කරුන්,
මහසෙනෙවිවරයාගේ මුහුණ.

No. 508, P. OF S.

Colonial Secretary's Office,
Colombo, August 1, 1903.

ON Friday, September 25, 1903, at 1 o'clock P.M., the Assistant Government Agent for the Kegalla District will put up to auction, at his office in Kegalla Kachcheri, the under-mentioned portions of Crown Land, on the terms authorized by Government.

Seven allotments of land situated in the Galboda and Kinigoda korales of the Kegalla District of the Province of Sabaragamuwa.

Preliminary plan 1,058.—Kiulpone. Claimant—Crown.

Lot.	Name of Land.	Name of Applicant.	Description.	Extent.		Upset Price
				A.	R.	per Acre.
						Rs.
2882	Dummalemukalana	Punchirala and others	Forest (for sale)	11	2 2	35
2884	Maddale-elahena	Ranhami and others	do.	6	0 0	35
Preliminary plan 1,115/56.—Yatimahana.						
3023	Welihinneganegemukalana	—	Forest (for sale)	2	1 16	30
3024	Puhulhenemukalana	—	do.	5	3 4	30
Preliminary plan 1,117/58.—Danagama and Kondeniya.						
C 139	Bulugamulahena	alias				
	Rambukpotehena	—	Forest (for sale)	1	0 38	15
3027	Rambukpotehena or Liyan-	—	do.	0	2 25	15
	gahamulahena	—				
3028	Muttettulandehena	—	Landa (for sale)	2	1 6	15

Further particulars respecting the above lots may be obtained from the Surveyor-General, and respecting the conditions of sale from the Assistant Government Agent, Kegalla.

By His Excellency's command,
EVERARD IM THURN,
Colonial Secretary.

No. 508, P. OF S.

වෛ 1903 ක්වු අගෝස්තු මස 1 වෙනි දින කොළඹ

මහසෙනෙවිතුරු ජනරාජයන්ගේ කාර්යාලයේදී.

සබරගමු දිසාවේ කැනල්ලේ උපරිපත්කරුන්ගේ විසින් මෙහි සහ අදහස්වන අන්තර්ගත සන්ධික ඉඩම් ආණ්ඩුවේ කාර්යාලයේ ප්‍රකාරයට වෛ 1903 ක්වු සැප්තැම්බර් මස 25 වෙනි දින ක්වු සිකුරුදු දවල් 1 වන කැනල්ලේ කවුළුවේදී වෙන්දේසිකර විකුණනු ලබන බව දන්වනු ලැබේ.

සබරගමු දිසාවේ කැනල්ලේ පලාතේ ගල්වැව කිනියොඩ දෙසැරලේ පිහිටා තිබෙන බිම්කැබලි 7 ක් සිතියම 1,058. ගම—කිපුපොතේ. අයිතිකරු කිසිවක් නැත.—ඉන්ද්‍රවංශ. පවත්ගන්න

කො.	ඉඩමේ නම.	ඉල්ලීමකරු.	අන්දම.	මහස. ගණන		
				අ. රු. ප.	රු.	
2882	දුම්මලේමුකලාන	පුත්තිරල සහ තවත්	මුකලාන (විකිනිම පිණිස)	11	2 2 35	
2884	මද්දලේදැලේසේන	රංගම් සහ තවත්	එම	6	0 0 35	
සිතියම 1,115/56. ගම—කවුලගම.						
3023	වැලිකිත්තේගමේමුකලාන	—	මුකලාන (විකිනිම පිණිස)	2	1 16 30	
3024	පුහුල්සේනමුකලාන	—	එම	5	3 4 30	
සිතියම 1,117/58. ගම—දහගම සහ කෝත්තේන.						
C 139	මුළුතලුලුසේන ගෙවත්	—	මුකලාන (විකිනිම පිණිස)	1	0 38 15	
3027	රඹුක්කොත්තේන ගෙවත්	—	එම	0	2 25 15	
3028	ලීකත්තමුකලාන	—	ලන්ද (විකිනිම පිණිස)	2	1 6 15	

මෙම ඉඩම් කැණ වැඩිදුර කාරණා සර්වකර්මකරුන්ගේ විකිනීමේ කොන්දේසිය කැණ කැනල්ලේ උපරිපත්කරුන්ගේ අදහස්වන අන්තර්ගත සන්ධික ඉඩම් පිළිබඳව.

ගරුකර උතුමානත්තන්ගේ ආණ්ඩුකරු,
එවරුරි ඉම කරන්,
මහසෙනෙවිතුරු ජනරාජයන්ගේ කාර්යාලයේදී.

No. 509, P. OF S.

Colonial Secretary's Office,
Colombo, August 12, 1903.

ON Tuesday, September 29, 1903, at 1 o'clock P.M., the Assistant Government Agent for the Kegalla District will put up to auction, at his office in Kegalla Kachcheri, the under-mentioned portions of Crown Land, on the terms authorized by Government.

Twelve allotments of land situated in the Three Korales and Lower Bulatgama of the Kegalla District of the Province of Sabaragamuwa.

Preliminary plan 14.—Dannoruwa.
Applicant—Nil.

Lot.	Name of Land.	Name of Claimant.	Description.	Extent.		Upset Price
				A.	R.	per Acre.
						Rs.
388	Gannekandamedata-tula	G. Siddappu and others	Forest and chena (for sale or settlement)	3	3 31	10

Lot.	Name of Land.	Name of Claimant.	Description.	Extent. A. R. P.	Upset Price per Acre. Rs.
Preliminary plan 106.—Uda Aramba. Applicant—S. L. Harries.					
2164 $\frac{1}{4}$	Liyandorehena	S. L. Harries	Forest (for settlement)	6 0 30	—
2164 $\frac{1}{4}$	Do.	G. Menikhami	Garden (for settlement)	0 1 17	—
2164 $\frac{1}{4}$	Do.	G. Dingiri Appu	do.	3 1 38	—
2164 $\frac{1}{4}$	Koratotatennehena	G. Adohami and another	do.	7 0 33	—
2164 $\frac{1}{4}$	Humbalapitiyewattehena	E. P. Pieris and another	do.	26 3 6	—
2164 $\frac{1}{4}$	Gallewattehena	G. Dingiri Appu	do.	0 0 11	—
2164 $\frac{1}{4}$	Kalawelmediahena	G. Sinnappu and another	do.	0 0 37	—
Preliminary plan 1,024.—Timbiripola. Applicant—Nil.					
2826	Kospelawatta	Crown	Garden (for settlement)	2 2 5	30
Preliminary plan 144.—Pelenpitiya. Applicant—Nil.					
236	Eluwagalapallemukalana	Crown	Forest (for sale)	12 3 3	20
Preliminary plan 1,110.—Berannawa. Applicant—Davit Appu.					
3015	Habelemukalana	Crown	Forest (for sale)	1 0 13	15
3016	Do.	do.	do.	1 0 36	15

Further particulars regarding the above lots may be obtained from the Surveyor-General, and respecting the conditions of sale from the Assistant Government Agent, Kegalla.

By His Excellency's command,
EVERARD IM THURN,
Colonial Secretary.

No. 509, P. OF S.

වම් 1903 ක්වු අගොස්තු මස 12 වෙනි දින කොළඹ මහසෙනෙවිවරයාගේ නියෝගයට අනුව.

සඳහන් වූ ඒකාබද්ධ කැංග්ලේ උපදේශනාදායකයන්ගේ මිසින මෙහි පහත සඳහන් වූ ආණ්ඩුව සත්කම ඉඩම් ආණ්ඩුවේ නියෝගවලට ප්‍රකාරයට වම් 1903 ක්වු සැප්තැම්බර් මස 29 වෙනි දින වූ අභ්‍යන්තර ද්‍රවණ ද්‍රවණ ඒකාබද්ධ කැංග්ලේ කමිටියේදී වෙන්දේසිකර මිසින මෙහි පහත සඳහන් වූ ආණ්ඩුව සත්කම ඉඩම් සඳහා වූ දින 12ක්.

සඳහන් වූ ඒකාබද්ධ කැංග්ලේ පලාතේ කෝරළයක සහ පානවුලයකට සහ කොළඹදොරේ පිහිටා තිබෙන ඉඩම් කැංග්ලේ 12ක්.

නො.	ඉඩමේ නම.	අයිතිකම් කියන්නා.	අන්දම.	අ. රු. ප.	රු.
388	ගන්නාකන්දමදඅතුල	සිද්දපු සහ තවත් අය	මුහුණත සහ සේන (විකිනි වූ මෙහි මිසින)	3 3 31	10
2164 $\frac{1}{4}$	සිනි-ම 106. ගම—උඩඅරඹි.	ඉල්ලුම්කාරයා—ඇස්. ඇල්. ගාරිස් මහතා.	මුහුණත (විකිනි වූ මෙහි මිසින)	6 0 30	—
2164 $\frac{1}{4}$	එම	මේ ඉඩමවලට ඉල්ලුම්කාරයන් වූහ.	එම	0 1 17	—
2164 $\frac{1}{4}$	එම	ඒ. මැනික්කම්	එම	3 1 38	—
2164 $\frac{1}{4}$	කොරකොටතැන්නේ සේන	ඒ. අදේනාමි සහ තවත් අය	එම	7 0 33	—
2164 $\frac{1}{4}$	හුම්බලපිටියේවන්නේ සේන	පිරිස් සහ තවත් අය	එම	26 3 6	—
2164 $\frac{1}{4}$	ගලේවන්නේසේන	ඒ. සිංහිරිප්පු	එම	0 0 11	—
2164 $\frac{1}{4}$	කලවැල්මැහිනාසේන	සිද්දපු සහ තවත් අය	එම	0 0 37	—
2826	කොස්පැලවත්ත	සිනි-ම 1,024. ගම—කිඹිරිපොල.	එම	2 2 5	30
236	එළුවාගලපල්ලේමුහුණත	සිනි-ම 144. ගම—පැලව්පිටිය.	මුහුණත (විකිනි වූ මෙහි මිසින)	12 3 3	20
3015	ගබලේමුහුණත	සිනි-ම 1,110. ගම—බෙරන්නාව.	ඉල්ලුම්කාරයා—දුමින්දපු.	1 0 13	15
3016	එම	ආණ්ඩුව	එම	1 0 36	15

මෙම ඉඩම ගැන වැඩිදුර කාරණා සර්වමහරජනරාජ්‍යයන්ගේද, මිකිනිමේ කොන්දේසි ගැන කැංග්ලේ උපදේශනාදායකයන්ගේද දැනගන්නට පුළුවන.

ගරුකර උතුමානත්වයන්ගේ ආඥාව ලෙස,
එවරුහි ඉම් හරිස්,
මහසෙනෙවිවරයාගේ මහලය.

LAND ACQUISITION NOTICES.

HAVING been duly directed by the Governor, with the advice of the Executive Council, acting under the provisions of "The Land Acquisition Ordinance of 1876," section 6, to take order for the acquisition of the following lands, required for a public purpose, namely, for the Uda Pussellawa Railway, to wit :—

Preliminary plan 5,251. Village—Ragala.

Lot.	Name of Land.	Description.	Name of Claimant.	Extent.
				A. R. P.
Y 871	St. John's estate	Tea	A. J. Vollum, Esq.	0 0 14-62
Preliminary plan 5,253.				
Z 871	Brookside estate	Tea	G. W. Murray, Esq.	0 0 1-75
A 872	Do.	do.	do.	0 0 4-75
B 872	Do.	do.	do.	0 0 2-62
C 872	Do.	do.	do.	0 0 2-87
D 872	Do.	do.	do.	0 0 3-25
E 872	Do.	do.	do.	0 0 2-25
F 872	Do.	do.	do.	0 0 16
G 872	Do.	do.	do.	0 0 8-62
H 872	Do.	do.	do.	0 0 1-75
I 872	Do.	do.	do.	0 0 9-75
J 872	Do.	do.	do.	0 0 1-37
K 872	Do.	do.	do.	0 0 1-75
L 872	Do.	do.	do.	0 0 7-75
M 872	Do.	do.	do.	0 0 21-50
N 872	Do.	do.	do.	0 0 5-62
O 872	Do.	do.	do.	0 0 1-25
P 872	Silverkandy estate	do.	Alderson Smith, Esq.	0 0 0-12
Q 872	Do.	do.	do.	0 1 10-62
R 872	Brookside estate	do.	G. W. Murray, Esq.	0 0 12
S 872	Do.	do.	do.	0 0 1-37
T 872	Do.	do.	do.	0 0 7-62
U 872	Liddesdale estate	do.	W. G. L. Powell, Esq.	0 0 4-56

I hereby give public notice, as required by section 7, that the Government proposes to take possession of the lands.

All persons interested in the aforesaid lands are hereby required to appear personally or by agent before me at Nuwara Eliya on September 8, 1903, at 2 o'clock P.M., and to state the nature of their respective interests in the lands, and the amount and particulars of their claims to compensation for such interests.

Nuwara Eliya Kachcheri,
August 10, 1903.

E. M. DE C. SHORT,
Assistant Government Agent.

මේ 1876 ක්වු අවුරුද්දේ නොම්බර 3 නේ ආඥාපුරුද්දේ ගනවෙති වගන්තියේ ප්‍රකාරයට ආණ්ඩුවේ කිසි ප්‍රධාන කාරය, එනම් :—උඩපුස්සැල්ලාමේ උම්බරිය ම. සීය සැදිව පිණිස වෙති පහත සඳහන්වෙන ඉඩම් ලබාගැනීම සඳහා ක්‍රියාකරණ පිණිස "මේ 1876 දේ ඉඩම් ලබාගැනීමේ ආඥාපුරුද්දේ" ගවෙති කාණ්ඩයේ කරතිවෙන පනවුම්වල ප්‍රකාරයට කාරක මන්ත්‍රිසභාවේ මන්ත්‍රණය ඇතුළු උතුරුකන්වකන්සේගෙන් නිකුත්කර මට අණ ලැබී තිබේ, ඒ ඉඩම්නම් :—

සිතියම 5,251. ගම—රාගල.

නො.	ඉඩමේ නම.	අක්දම.	අයිතියම කියන්නා.	ඉහත.
අ. ර. ප.				අ. ර. ප.
Y 871	සැන් ජෝන්ස්වත්ත	තේ	ඒ. ජේ. වොලම්මහත්මයා	0 0 14-62
සිතියම 5,253.				
Z 871	බ්‍රොක්සයිඩ්වත්ත	තේ	ජී. ඩබ්ලිව්. මූරේ මහත්මයා	0 0 1-75
A 872	එම	එම	එම	0 0 4-75
B 872	එම	එම	එම	0 0 2-62
C 872	එම	එම	එම	0 0 2-87
D 872	එම	එම	එම	0 0 3-25
E 872	එම	එම	එම	0 0 2-25
F 872	එම	එම	එම	0 0 16
G 872	එම	එම	එම	0 0 8-62
H 872	එම	එම	එම	0 0 1-75
I 872	එම	එම	එම	0 0 9-75
J 872	එම	එම	එම	0 0 1-37
K 872	එම	එම	එම	0 0 1-75
L 872	එම	එම	එම	0 0 7-75
M 872	එම	එම	එම	0 0 21-50
N 872	එම	එම	එම	0 0 5-62
O 872	එම	එම	එම	0 0 1-25
P 872	සිල්වර්කන්ඩ්වත්ත	එම	ඇල්ඩර්සන් ස්මිත් මහත්මයා	0 0 0-12
Q 872	එම	එම	එම	0 1 10-62

වෂ් 1876 ක්වු අවුරුද්දේ නොම්මර 3 වන ආඥාපත්‍රයේ හත් වෙනි වගන්තියේ ප්‍රකාරයට ආණ්ඩුවේ කටයුත්තකට, එනම් :—අළුත් බෙහෙස් ගෙයකට මෙහි පහත සඳහන් වෛත ඉඩම ලබාගැනීම සඳහා ක්‍රියාකරණ පිණිස “වෂ් 1876 දේ ඉඩම් ලබාගැනීමේ ආඥාපත්‍රය” හඳුනාගැනීමේ කාරකවෙත පැයාර්තුල්ල ප්‍රකාරයට, කාරක මන්ත්‍රීසභාවේ මන්ත්‍රණය ඇතුළු උතුමානවනවගන්තියේගෙන් නිසිආකාර මට අණලැබී තිබේ, ඒ ඉඩම නම් :—

නො.	ඉඩමේ නම.	සිතියම 2,798.	ගම—වාමාකච්චේරි.	වගක.
U 258	රජකෝප්ප	අන්දම.	අයිතිකම කියන්නා.	අ. රු. ප.
		කල්	බිච්චිච්, චේලුපුල්ලේ	0 1 32

එබැවින් ඉඩම අයිතිකර ගැනීමට ආණ්ඩුවේ කල්පනාව නිබන්ධ ව පොදුජනතාව දැනගැනීම සඳහා හත්වෙනි වගන්තියේ බිහිකර තිබෙන හැටියට මෙයින් දැනුම්දෙමි.

ඉහතකී ඉඩමට අයිතිවාසිකම් ඇත්තාවූ සැමදෙනම තමන්ට නොහොත් තමුන් වෙතුවට ක්‍රියාකරණ අං 1876 ක්වු සැප්තැම්බ් මස 14 වෙනි දින 2 වන කැනියට පාපය කවිච්චේරියේදී මා ඉදිරිපිටට පැමිණ ඒ කොසිඳුන්දමේ අයිතිවාසිකම්ද කියා කියා සිටිනව බිහිවූ සහ මෙම ඉඩම වෙනුවට ඉල්ලාසිටින මුදල් ගණනක් ඊට ඇත්තාවූ තමුන්ගේ අයිතිකමේ තොරතුරුත් කියාසිටිනව බිහිවූ මෙයින් දැනගත යුතුයි.

වෂ් 1903 ක්වු අගෝස්තු මස 7 වෙනි දින පාපයේ කවිච්චේරියේදීය. ජේ. පී. ලුයිස්, ආණ්ඩුවේ ඒජන්ත වර්ග.

1876 ම් (ඉ) - ක්වු 3 ම් මිලස්සේසුද්ධත්තිනු 7 ම් පිරිවිණ් පිරකාරම් ආවුසේසේරියිම භවත්තිසාභා කද්ද ගණ්ණම් පරිහරණ්දේවෙකුට වෙණ්ණප්පාන පිණ්ණාච්චේරියේ පාපයට මෙයින් දැනුම්දෙමි :—
 පිරිහට්ටු ක්වු මිලස්සම් 2,798. උපිස්සි—ආවුසේසේරි.

නො.	කාණ්ඩින පෙයාර්.	විවරම්.	උපිස්සි පෙයාර්.	විචාරම්.
U 258	චාරාභුදොප්ප	පාන	වා. වෙණ්ණපිණ්ණ	අ. රු. ප.
				0 1 32

උපිස්සි පෙයාර්ගේ තත්ත්වයට අදාළව 1876 ම් (ඉ) - ක්වු 3 ම් මිලස්සේසුද්ධත්තිනු 7 ම් පිරිවිණ් පිරකාරම් ආවුසේසේරියිම භවත්තිසාභා කද්ද ගණ්ණම් පරිහරණ්දේවෙකුට වෙණ්ණප්පාන පිණ්ණාච්චේරියේ පාපයට මෙයින් දැනුම්දෙමි. ආණ්ඩුවේ ඒජන්ත වර්ග.

මෙහි කොටසක් වන පරිදි 1876 ම් (ඉ) - ක්වු 3 ම් මිලස්සේසුද්ධත්තිනු 7 ම් පිරිවිණ් පිරකාරම් ආවුසේසේරියිම භවත්තිසාභා කද්ද ගණ්ණම් පරිහරණ්දේවෙකුට වෙණ්ණප්පාන පිණ්ණාච්චේරියේ පාපයට මෙයින් දැනුම්දෙමි. ආණ්ඩුවේ ඒජන්ත වර්ග.

1903 ම් (ඉ) - ක්වු 7 ම් මිලස්සේසුද්ධත්තිනු 7 ම් පිරිවිණ් පිරකාරම් ආවුසේසේරියිම භවත්තිසාභා කද්ද ගණ්ණම් පරිහරණ්දේවෙකුට වෙණ්ණප්පාන පිණ්ණාච්චේරියේ පාපයට මෙයින් දැනුම්දෙමි. ආණ්ඩුවේ ඒජන්ත වර්ග.

HAVING been duly directed by the Governor, with the advice of the Executive Council, acting under the provisions of "The Land Acquisition Ordinance of 1876," section 6, to take order for the acquisition of the following lands, required for a public purpose, namely, for diverting the course of a stream on the Pelmadulla-Gilgarron road, in the District of Ratnapura, to wit :—

Preliminary plan 1,141. Village—Madampe in Meda pattuwa of Atakalan korale.

Lot.	Name of Land.	Description.	Name of Claimant.	Extent.
G 142	Bowgahawatta	Cocoanuts, arecanuts, and jak	Punchi Kira and others	0 0 12.
H 142	Do.	do.	Kiriwasthuwa and others	0 0 16
3084	Do.	do.	do.	0 0 2.
3085	Do.	do.	do.	0 0 1

I hereby give public notice, as required by section 7, that the Government proposes to take possession of the lands.

All persons interested in the aforesaid lands are hereby required to appear personally or by agent before me at Ratnapura Kachcheri on September 18, 1903, at 1 o'clock P.M., and to state the nature of their respective interests in the lands, and the amount and particulars of their claims to compensation for such interests.

Ratnapura Kachcheri, August 12, 1903. G. SAXTON, Government Agent.

වෂ් 1876 ක්වු අවුරුද්දේ නොම්මර 3 වන ආඥාපත්‍රයේ හත් වෙනි වගන්තියේ ප්‍රකාරයට ආණ්ඩුවේ කටයුත්තකට, එනම් :—රත්නපුරේ දිස්ත්‍රික්කේ පැල්මුල්ලේ සිට හිල්ගාරෙත් දක්වා යන පාරේ වතුර පාරක් හැරවීම පිණිස මෙහි පහත සඳහන් වෛත ඉඩම් ලබාගැනීම සඳහා ක්‍රියාකරණ පිණිස “වෂ් 1876 දේ ඉඩම් ලබාගැනීමේ ආඥාපත්‍රය” හඳුනාගැනීමේ කාරකවෙත පැයාර්තුල්ල ප්‍රකාරයට, කාරක මන්ත්‍රීසභාවේ මන්ත්‍රණය ඇතුළු උතුමානවනවගන්තියේගෙන් නිසිආකාර මට අණලැබී තිබේ, ඒ ඉඩම් නම් :—

නො.	ඉඩමේ නම.	අන්දම.	අයිතිකම කියන්නා.	වගක.
G 142	බෝගහවත්ත	පොල්, පුවක්, කොස්	පුංචිකිර සහ තවත් අය	0 0 12
H 142	එම	එම	කිරිවස්තුවා සහ තවත් අය	0 0 16
3084	එම	එම	එම	0 0 2
3085	එම	එම	එම	0 0 1

එබැවින් ඉඩම් අයිතිකර ගැනීමට ආණ්ඩුවේ කල්පනාව නිබන්ධ ව පොදුජනතාව දැනගැනීම සඳහා හත්වෙනි වගන්තියේ බිහිකර තිබෙන හැටියට මෙයින් දැනුම්දෙමි.

ඉහතකී ඉඩම්වලට අයිතිවාසිකම් ඇත්තාවූ සැමදෙනම තමන්ට නොහොත් තමුන් වෙතුවට ක්‍රියාකරණ අං 1876 ක්වු සැප්තැම්බ් මස 18 වෙනි දින 1 වන කැනියට රත්නපුරේ කවිච්චේරියේදී මා ඉදිරිපිටට පැමිණ ඒ කොසිඳුන්දමේ අයිතිවාසිකම්ද කියා කියා සිටිනව බිහිවූ සහ මෙම ඉඩම් වෙනුවට ඉල්ලාසිටින මුදල් ගණනක් ඊට ඇත්තාවූ තමුන්ගේ අයිතිකමේ තොරතුරුත් කියාසිටිනව බිහිවූ මෙයින් දැනගත යුතුයි.

වෂ් 1903 ක්වු අගෝස්තු මස 12 වෙනි දින රත්නපුරේ කවිච්චේරියේදීය. ජේ. සැක්සන්, ආණ්ඩුවේ ඒජන්ත වර්ග.

the whole purchase amount, within thirty days of the date of the receipt by him of the notification of the Governor's acceptance of his offer.

He will also be required to deposit money to pay the fees of the Crown Counsel for examining and giving his opinion on the title deeds of properties tendered by him as security and for examining and settling the security bond, and the fees charged by the Crown Proctor for examining documents and drawing the security bond, and also the expenses of appraising the properties and of registering the security bond.

All title deeds tendered as security should be accompanied by a certificate obtained from the Registrar of Lands that the lands to which they relate are unencumbered. This certificate must be obtained at the cost of the party offering the security.

Further information can be obtained on application to the Government Agent.

Municipal Tolls.

- 1. Peradeniya bridge and Iriyagama road toll.
2. Katugastota bridge and road toll.
3. Gonawatta ferry and Talatu-oya bridge. Payment of toll at either place on the same day will clear the other.
4. Lewella ferry.
5. Halloluwa ferry.
6. Ilukmodara and Kundasale ferries.

Government Tolls.

- 1. Gampola bridge.
2. Pupuressa road toll.
3. Pussellawa road toll.
4. Ramboda road toll and toll at Tawalantenna near the junction of Watagoda road with the Gampola-Ramboda road. Payment of toll at either place on the same day will clear the other.
5. Ampitiya and Gurudeniya road tolls. Payment of toll at either place on the same day will clear the other.
6. Gondennawa road toll.
7. Bowwagama bridge.
8. Kadawala road toll.
9. Teldeniya bridge toll.
10. Madawala road toll.
11. Kaludaela-Perabahuenna road toll.
12. Balakaduwa road toll.
13. Aluwihare and Weragama road tolls. Payment of toll at either place on the same day will clear the other.
14. Dambulla (1) at Dambulla bazaar on the North road and Dambulla, (2) at Dambulla on the road from Kurunegala to Trincomalee. Payment at either of these places to clear the other on the same day.
15. Galawela.
16. Nalanda bridge.
17. Kolongahamula road toll.
18. Rikiligaskada road toll.
19. Weragantota ferry.
20. Gampola and Kadugannawa road tolls. Payment of toll at either place on the same day will clear the other.

Kandy Kachcheri, August 7, 1903.

G. F. R. BROWNING, for Government Agent.

විෂ් 1904 ක්වු ජනවාරි මස 1 වෙනි දින පටන් දෙසැම්බර් මස 31 වෙනි දින දක්වා මෙහි පහත සඳහන්වෙන මධ්‍යම දිසාවේ පාලම් තොටුපල් රේන්ද පහත දක්වන කොන්දේසිවලට එකඟව විෂ් 1903 ක්වු සැප්තැම්බර් මස 7 වෙනි සද දින පස්වරු එකට මහනුවර කම්මේරියේදී ප්‍රසිද්ධ වෙන්දේසිකර විකුණනට යෙදෙන වග මෙහින් දක්වමි.

ඉල්ලා ගන්නාලද ගනනෙන් සිසේට දහස බැගින් ගන නක් ගැනුම්කාරයා විසින් විකුණු දවසේදීම මුදලෙන් බැද තබනට ඕනෑය. එම ඉල්ලීම උතුමානන්වකන්සේ විසින් බාරගනට යෙදුනොත්, ඔහුගේ ඉල්ලීම උතුමානන්වකන්සේ විසින් එන්ගුගත් බව දනුම්දුන් දින පටන් 30 දවසක් ඇතුලතදී එම ඉල්ලීම ගනනෙන් දෙකෙන් පංගුවක් වටිනා ඇප එන්ගුගත් මුද්‍රාපිටුපිටින් හෝ තුනෙන් පංගුවක් වටිනා ඇප මුදලෙන් හෝ බැද සම්පූර්ණකරනට ඕනෑය.

ඇප පිණිස තබනලද ඔප්පු සෝදිසිකිරීම සඳහා ආණ්ඩුවේ දේවකාද් ලන්කාන්සේට ගෙවියයුතු වූ ගාස්තුවද, ඇප ඔප්පු සැදීමද, එව්‍යා සෝදිසිකර සම්පූර්ණකරීමද, ඉඩම් කක්සේරුකෙරීමට සහ ඇප ඔප්පු රෙජිස්ටර්කෙරීමටත් ගෙවියයුතු ගාස්තුන් ඔහු විසින් ගෙවනට ඕනෑය.

ඇප වෙනුවෙන් තබනලද ඉඩම්වල ඔප්පු එව්‍යා මිට ප්‍රථම ඇපේකට මනාහොන් උකස්කට යටත්කැනීමට ඉඩම් ලියා සටහන්කරණ රෙජිස්ට්‍රාර්කැනගෙන් සහතිකපත්‍රයක් ලබා ගතයුතුයි. මෙම සහතිකපත්‍රය ඇප දෙන තැනැත්තාගේ විසඳමෙන් ලබාගත යුතුයි.

මේ ගැණ වැඩිදුර කාරණා ආණ්ඩුවේ ඒජන්තලන්කාන්සේගෙන් ඉල්ලීමකලු විට දැනගත හැකිවේ.

භාගර්ක සභාවට අයිති පාලම් රේන්ද.

- 1. පේරදෙහියේ පාලම් සහ රිරියගම පාරේ රේන්දය.
2. කවුගස්කොට පාලම් සහ පාරේ රේන්දය.
3. ගෝනවත්තේ තොටුපල සහ නලාතුමයේ පාලම්. මෙහින් එක රේන්දපලකදී මේන්දකාසි ගෙවීමෙන් එදවස තුලදී අනිකට රේන්දකාසි ගෙවීමෙන් නිදහස්ය.
4. ලේවැල්ලේ තොටුපල.
5. හල්ඔබ්බේ තොටුපල.
6. ඉළුන්මෝදර සහ කුන්ඩසාලේ තොටුපල්.

ආණ්ඩුවේ පාලම් රේන්ද.

- 1. ගම්පල පාලම්.
2. පුපුරුස්සේ පාරේ රේන්දය.
3. පුස්සැල්ලාවේ පාරේ රේන්දය.
4. රම්බෝඩ පාරේ රේන්දය සහ තවලන්කාන්සේ රේන්දය. එනම් වටගොඩ පාර සහ රම්බෝඩට ගම්පලට යන පාර හන්දිවෙන තැන.

මෙහින් එක රේන්දපලකදී රේන්දකාසි ගෙවීමෙන් ඒ දවස තුලදී අනිකට රේන්දකාසි ගෙවීමෙන් නිදහස්ය.

- 5. අම්පිටිය සහ ගුරුදෙහියේ පාරේ රේන්ද. මෙහින් එක රේන්දපලකදී කාසි ගෙවීමෙන් එදවස තුලදී අනිකට රේන්දකාසි ගෙවීමෙන් නිදහස්ය.
6. ගොන්දෙනකාමේ පාරේ රේන්දය.
7. බව්වාගම් පාලම්.
8. කඩවල පාරේ රේන්දය.
9. ගෝල්දෙහියේ පාලම් රේන්දය.
10. මඩවල පාරේ රේන්දය.
11. කපුදැල, පෙරබහුනැත්තේ පාරේ රේන්දය.
12. බලකඩුවේ පාරේ රේන්දය.
13. අව්විහරේ සහ මේරගම පාරේ රේන්දය.

මෙහින් එක රේන්දපලකදී රේන්දකාසි ගෙවීමෙන් එදවස තුලදී අනිකට රේන්දකාසි ගෙවීමෙන් නිදහස්ය.

14. දඹුල්ලේ රේන්ද දෙක එනම් : දඹුල්ලේ කඩමත්තේ යාපනේට යන පාරේ නොමීර එකේ රේන්දපලද, කුරු නැගල සිට ත්‍රිකුණාමලේට යන පාරේ නොමීර දෙකේ රේන්දපලත්ය.

මෙහින් එක රේන්දපලකදී රේන්දකාසි ගෙවීමෙන් එදවස තුලදී අනිකට රේන්දකාසි ගෙවීමෙන් නිදහස්ය.

- 15. ගලේවෙල.
16. නාලන්දේ පාලම්.
17. කොලොන්නගමුල පාරේ රේන්දය.
18. රිකීල්ලගස්කඩ පාරේ රේන්දය.
19. මේරගම්තොට තොටුපල.
20. ගම්පල සහ කඩුගන්නාමේ පාරේ රේන්ද.

මෙහින් එක රේන්දපලකදී රේන්දකාසි ගෙවීමෙන් එදවස තුලදී අනිකට රේන්දකාසි ගෙවීමෙන් නිදහස්ය.

ඒ. ඇප්. ආර්. බ්‍රවුනින්, ආණ්ඩුවේ ඒජන්තලන්කාන්සේ වෙනුවට.

විෂ් 1903 ක්වු අගෝස්තු මස 7 වෙනි දින මහනුවර දිස.

NOTICE is hereby given that on Friday, August 28, 1903, at 1 p.m., will be put for re-sale at the Kandy Kachcheri, at the risk of the original purchasers, the under-mentioned Toll Rents of the Central Province from September 1 to December 31, 1903, the original purchasers of which may have failed on or before that date to pay the instalment for the month of July, 1903.

The purchasers at the resale will be required to deposit one month's purchase amount on the day of sale.

Further conditions will be read and explained on the day of sale.

Description of Rents.

- 1. Gampola bridge toll.
2. Pupuressa road toll.
3. Ramboda and Tawalantenna road toll.
4. Nalanda bridge toll.
5. Pussellawa road toll.
6. Ilukmodara and Kundasale ferries.
7. Galawela road toll.
8. Gampola and Kadugannawa road tolls.
9. Aluwihare and Weragama.

- 10. Weragantota toll.
- 11. Dambulla road toll.
- 12. Bowwagama bridge.
- 13. Peradeniya bridge and Iriyagama road toll.
- 14. Kaluda-ela Perabahutenna.
- 15. Katugastota.
- 16. Talatu-oya bridge and Gonawatta ferry.
- 17. Kadawala road toll.

G. F. R. BROWNING,
for Government Agent.
Kandy Kacheheri,
August 10, 1903.

මෙහි පහත සඳහන්වන මහාම දිසාමේ තොටුපල් පාලම් රේන්දවලට, වර්ෂ 1903 ක්වූ ජූලි මාසේට වාරගණනේ ගෙවියයුතු මුදල් වර්ෂ 1903 ක්වූ අගෝස්තු මස 28 වෙනි දිනදී නොකොත් ඊට මත්තෙන් ප්‍රථම ගැණුම් කාරයෝ විසින් ගෙවන්ට නොගෙදුනේ විනම්, නැවත විකිණීමෙන් වෙන්ව ගෙදෙන්නාවූ සම් අලාභයකට බෙදුන් වගකීමට සටන්කර, වර්ෂ 1903 ක්වූ සැප්තැම්බර් මස 1 වෙනි දින පටන් දෙසැම්බර් මස 31 වෙනි දින දක්වා එවැනි රේන්ද, ඉහතකී අගෝස්තු මස 28 වෙනි නිව් දින පස්වරු 1ට මහනුවර කච්චේරියේදී නැවත විකුණන්ට ගෙදෙන වග මෙහි දැනුම්දෙමි.

නැවත විකිණීමේදී ඉල්ලාගන්නා අගවළුන් විසින් එසේ ඉල්ලාගන්නාලද ගණනෙන් එක මාසෙක මුදල විකුණු දවසේදී මුදලෙන් බැඳකමන්ට ඕනෑම.

වැඩිදුර කොන්දේසි විකුණන දවසේදී කිසිව කේරුමකර දෙනු ලැබේ.

විකිණීමට තිබෙන රේන්දනම් :

- 1. ගම්පල පාලම් රේන්දය.
- 2. පුපුරුණේ පාරේ රේන්දය.
- 3. රම්බඩ සහ තවලන්කැන් පාරේ රේන්දය.
- 4. නාලන්දේ පාලම් රේන්දය.
- 5. පුස්සලේ පාරේ රේන්දය.
- 6. ඉඵක්කෝදර සහ කුන්ඩසාලේ තොටුපල්.
- 7. ගාලේවෙල පාරේ රේන්දය.
- 8. ගම්පල සහ කඩුගන්නාලම් පාරේ රේන්දය.
- 9. අඵච්චාරේ සහ මේරගම.
- 10. මේරගන්නාව රේන්දය.
- 11. දඹුල්ල පාරේ රේන්දය.
- 12. බම්බාගම පාලම් රේන්දය.
- 13. පේරදෙණියේ පාලම් සහ රිරිගම පාරේ රේන්දය.
- 14. කඵදදැල පෙරබහුකැන්ක.
- 15. කඩුගන්නාව.
- 16. කලාතුමයේ පාලම් සහ ගෝනවත්ත තොටුපල.
- 17. කඩවල පාරේ රේන්දය.

ඒ. ඇප. ආර්. බුඩුනිත්,
ආණ්ඩුවේ ඒජන්තරාජ්‍යාන්තේ වෙනුවට.

වර්ෂ 1903 ක්වූ අගෝස්තු මස 10 වෙනි දින මහනුවරදීය.

NOTICE is hereby given that on Thursday, August 27, 1903, at 2 P.M., will be put up for re-sale at the Jaffna Kacheheri, at the risk of the original purchasers, for the periods mentioned below, any of the under-mentioned Rents of the Northern Province, the original purchasers of which may have failed to pay on or before that date the instalment due for the month of July, 1903.

The purchaser at the re-sale should deposit one-tenth of the purchase amount on the day of sale.

Arrack and Toddy Rents.

Jaffna, from September 1, 1903, to December 31, 1904.
Mannar, from September 1, 1903, to December 31, 1903

Toll Rents.

From September 1 to December 31, 1903.

Pannaiturai ferry	Vallai bridge
Araliturai ferry	Mirisuvil road
Uppar bridge	

Salt Rent.

Jaffna, from September 1 to December 31, 1903.

Jaffna Kacheheri, August 7, 1903. W. A. WEERAKON, for Government Agent.

NOTICE is hereby given that the Assistant Government Agent, Hambantota, will put up for re-sale by public auction, at the risk of the original purchasers, the under-mentioned Rents from September 1 to December 31, 1903, at 1 P.M. on Monday, August 31, 1903, at the Hambantota Kacheheri.

- (1) Arrack rent, Hambantota District.
- (2) Road toll, Sinimodara, with branch toll at Godakumbura on the road from Beliatta to Dikwella.
- (3) Bridge toll, Walawe.

The purchaser must deposit one-tenth of the purchase amount on the day of sale in cash, and complete the necessary security before September 15, 1903.

Reason for Re-sale.

Failure to pay instalment for July, 1903.

P. E. PIERIS,
for Government Agent.

Galle Kacheheri,
August 6, 1903.

වර්ෂ 1903 ක්වූ සැප්තැම්බර් මස 1 වෙනි දින පටන් දෙසැම්බර් මස 31 වෙනි දින දක්වා මෙහි පහත සඳහන් රේන්ද මුල්ගැණුම්කාරයින්ගේ අප්‍රයෝජනකම හමිබන්තොට ආණ්ඩුවේ උපඒජන්තරාජ්‍යාන්තේ විසින් වර්ෂ 1903 ක්වූ අගෝස්තු මස 31 වෙනි සදුද පස්වරු 1ට හමිබන්තොට කච්චේරියේදී නැවත විකුණන්ට ගෙදෙන බව මෙහි දැනුම් දුන්නාදැක.

- 1. හමිබන්තොට පළාතේ අරක්කු රේන්දය.
- 2. සිනිමෝදර පාර රේන්දය සහ බෙලියක්ක දික්වැල්ල පාරේ තිබෙන ගොඩකුඹුරේ අභරුරේන්දය.
- 3. වලමේ පාලම් රේන්දය.

ගැණුම්කාරයා විසින් විකිණීමේ මුදලෙන් දහසෙන් පංගු වත් විකිණීමේ දිනේදී මුදලෙන් ගෙවන්ට ඕනෑම. තවද වර්ෂ 1903 ක්වූ සැප්තැම්බර් මස 15 වෙනි දිනට මත්තෙන් ඇප සම්පූර්ණකරන්ටද ඕනෑම.

නැවත විකිණීමට කරුණ.

වර්ෂ 1903 ක්වූ මාර්තු මාසේට ගෙවියයුතු මුදල නොගෙවීම.

පී. ඊ. පීරිස්,
ආණ්ඩුවේ ඒජන්ත වෙනුවට.

වර්ෂ 1903 ක්වූ අගෝස්තු මස 6 වෙනි දින ගාලුලේ කච්චේරියේදීය.

NOTICE is hereby given that the following Toll Rents of the Province of Uva, from January 1 to December 31, 1904, will be exposed for sale by public auction at the Badulla Kacheheri on Thursday, September 10, 1903, at 1 P.M., upon the conditions specified below.

The purchaser will be required to deposit on the day of sale one-twelfth of the purchase amount in cash; and should the offer be accepted by His Excellency the Governor, to furnish approved security for one-half of the whole purchase amount, or in cash for one-third of the whole purchase amount, within thirty days of the receipt by him of the Governor's acceptance of his offer.

He will also be required to deposit money to pay the fees of Crown Counsel for examining and giving his opinion on title deeds of properties tendered by him as security, and the fees charged by the Crown Proctor for examining documents and drawing the security bond, and also the expenses of appraising the properties and of registering the security bond.

All title deeds tendered as security should be accompanied by a certificate obtained from the Registrar of Lands that the lands to which they relate are unencumbered. This certificate must be obtained at the cost of the party offering the security.

Further information can be obtained on application to the Government Agent, Uva.

Tolls.

- 1. Tanamalwila
- 2. Marangahawela
- 3. Lunugala
- 4. Taldena
- 5. Udakumbalwela
- 6. Padinawela

J. CONROY,
for Government Agent, Uva.

Badulla Kacheheri,
August 5, 1903.

වෂී 1904 ක්වු ජනවාරි මස 1 වෙනි දින පටන් දෙසැම්බර් මස 31 වෙනි දිනට, මෙහි පහත සඳහන්වන ලද උඩ දිසාවේ පාලම් රේඛා වෂී 1903 ක්වු සැප්තැම්බර් මස 10 වෙනි බ්ලාස්පර්න්ද දවල් 1 වන කාණ්ඩයට මෙහි පහත සඳහන් කොන්දේසිවල ප්‍රකාර බදුළු කවිලීර්සේදි ප්‍රසිධ වෙන්දේසියේ විකුණනබව මෙහි දැනුම්දෙනට යෙදුනා ඇත.

ආනුමියාරයා විසින් ගත් මුදලෙන් දෙලඟන් කොට සත් සැල්ලිලින් තිනිතිව දවසේදි බදින්නට මිනුය. එම ඉල්ලීම උතුමානන්වනන්සේ විසින් බාරගන්ට යෙදුනිනම් මුහුගේ ඉල්ලීම උතුමානන්වනන්සේ විසින් එන්නගත් බව දැනුම්දෙන දින පටන් ජස් දවසක් ඇතුලතදී එම ඉල්ලු ගත හොත් දෙකෙන් පංගුවකට ඇප එන්නගත් මුදුමප්පුවලින් හෝ තුනෙන් පංගුවකට වරිනා ඇප මුදලෙන් හෝ තිබා සම්පුණ් කරන්ට මිනුය.

ඇප පිරිස තබනලද මප්පු සෝදිසිකිරීම සඳහා ආණ්ඩු මේ අද්විකාන්ලනනාන්සේට ගෙවියුතු වශයවද, ඇප මප්පු සැදීමටද, එවා සෝදිසිකර සම්පුණ් කිරීමටද, ඉඩම තක්සේරු කිරීමට සහ ඇපමප්පු රෙජිස්තර කිරීමට ගෙවිය යුතු වශයෙන් මුහු විසින් ගෙවන්නට මිනුය.

ඇප වෙනුවෙන් තබනලද ඉඩම්වල මප්පු එවා මුට පුළුම ඇපකට නොහොත් ලකසකට යටත්කැනී බවට ඉඩම් ලියා පදිත්තීකරන රෙජිස්ට්‍රාර්තුනගෙන් සහතිකපත්‍රයක් ලබාගත යුතුයි. මේ සහතිකපත්‍රය ලබාගැනීමට ඕනෑකරන විසදුම ඇපත්බන අය විසින් දිරියසුතුයි.

මේගැන වැඩිදුර කාරනා ලාච ආණ්ඩුමේ එජන්තලන් නාන්සේගෙන් ඉල්ලීමලලවිට දැනගන්නට පුළුවන.

පාලම් රේඛා.

- | | |
|---------------|----------------|
| 1. තනමල්ලිල. | 4. තල්දෙන. |
| 2. මාරන්තකවල. | 5. ලඩකුමල්වෙල. |
| 3. එනුගල. | 6. පාදිනාවෙල. |

ජේ. කැන්රෝසි,

ලාච ආණ්ඩුමේ එජන්තලන්නාන්සේ වෙනුවට.
වෂී 1903 ක්වු අගෝස්තු මස 5 වෙනි දින බදුළු කවිලීර්සේදිත.

1903 ම් 19 වැනි ප්‍රදේශයේ 10 න් දෙනෙහි, වියාප්පිසුමය, පින්නේරම් ඉලු මණිකුලු වතුකේ ස්පේරියා ව වෙත්තා සිටිමේ වීවරිකිප්පමුකුර පොලාත්තර්කනිප්පමු. මුහුගෙවුම් කාණ්ඩය පාලම් රේඛා වෂී 1904 ම් 19 වන කාණ්ඩයේ 1 න් දෙනෙහි දොරේ මාර්කුම් 31 න් දෙනෙහි වරෙකුරු පිරිසිත්ත වලත්තීම් වීර්කප්පමුකුර පොලාත්තර්කනිප්පමුකුර.

වාරිකිසවාර් කේ වාරිකිප්පමුකුර දොරේකෙවිනු පන්නේර මණිකුලු ඉලුමුකුර දොරේකෙවිනු වාරිකිස තිනත්තීලේගෙ කුටුම්භය. දේවතෙවිකප්පමුකුර කවර්නේර් කේවියෙ ඉරුමුකුරකොණ්ඩාල් වාරිකිස දොරේකෙවිනු පාලිකු ඉරුමුකුර කොණ්ඩාප්පමුකුර පිනෙකුටුකුර වෙණ්දිය, අල්ලතු කාසි යාලාල් මුහුදුදොරේකෙවිනු මුහුදු ඉලුමුකුර කුටුම්භය වෙණ්දිය. කවර්නේර් කේවියෙ ඉරුමුකුරකොණ්ඩාප්පමුකුර වීර්කප්පමුකුර දොරේකෙවිනු පොලාත්තර්කනිප්පමුකුර වෙණ්දිය.

පිනෙකුකුර කොටුකුරකුටුම්භය කාණිකේනේ ඉරුමුකුර පරිසොතිත්ත අවකේකේ කුරුමුකුර කුරුමුකුර සොල්ලුම් මුදුමකුර කුරුමුකුර කොටුකුරකුටුකුර දොරේකෙවිනු කුටුම්භය. මල්ලාමල්, ඉරුමුකුර තනත්තීලේගේ සොතිත්ත පිනෙකුටුකුර පෙලුකුරු සිලවෙයුම් සොතිත්ත කේකේ වීලෙමුකුර පිනෙකුටුකුර පිනෙකුටුකුර සිලවෙයුම් කුටුම්භය.

පිනෙකුකුර කොටුකුරකුටුම්භය ඉරුමුකුරකේනේ කාණි කේ පිනෙකුටුකුර පරිසොතිත්ත අවකේකේ කුරුමුකුර කුරුමුකුර සොල්ලුම් මුදුමකුර කුරුමුකුර කොටුකුරකුටුකුර දොරේකෙවිනු කුටුම්භය. මල්ලාමල්, ඉරුමුකුර තනත්තීලේගේ සොතිත්ත පිනෙකුටුකුර පෙලුකුරු සිලවෙයුම් සොතිත්ත කේකේ වීලෙමුකුර පිනෙකුටුකුර පිනෙකුටුකුර සිලවෙයුම් කුටුම්භය.

මෙහිකුරකොණ්ඩාප්පමුකුර ඉරුමුකුර කවර්නේර් මණිකුලු ඉලුමුකුර කොටුකුරකුටුකුර කුටුම්භය.

දිරිවෙකුරා වන.

- | | |
|--------------|---------------|
| 1. තනමල්ලිල | 4. තල්දෙන |
| 2. මාරන්තකවල | 5. ලඩකුමල්වෙල |
| 3. එනුගල | 6. පාදිනාවෙල |

ඉ. කොණ්ටේ,

ඉරුමුකුර මාරකාණ අරසාලි ඉරුමුකුර කේකේ වීලෙමුකුර පිනෙකුටුකුර පිනෙකුටුකුර සිලවෙයුම් කුටුම්භය.
1903 ම් 19 වැනි ප්‍රදේශයේ 5 න් දෙනෙහි.

NOTICE is hereby given that the following Toll Rents of the Province of Sabaragamuwa, from January 1 to December 31, 1904, will be exposed for sale by public auction at the Ratnapura Kachcheri on Thursday, September 17, 1903, commencing at 1 o'clock P.M., upon the conditions specified below :—

Ratnapura District.

1. Toll at Kuruwita bridge.
2. Toll at Getaheta bridge.
3. Toll at Kahawatta bridge.
4. Toll at Bilihul-oya bridge.
5. Toll at Demuwata ferry.
6. Toll at Idangoda ferry.
7. Road toll between 58th and 59th mileposts, Ketandola.
8. Road toll between 65th and 66th mileposts, Patakada.
9. Road toll between 72nd and 73rd mileposts, Hunuwala.

Kegalla District.

1. Toll at Ambepussa bridge near the 36½ mileposts on the Colombo-Kandy road, within 200 yards of the bridge over Kuda-oya.
2. Toll at Mawanella bridge, to be collected at or near 54½ milepost on the Colombo-Kandy road at Utumankanda.
3. Toll at Yattatawala, near the ¼ milepost, within 200 yards of the bridge over Maha-oya on the Polgahawela-Kegalla road.
4. Toll at Karawanella bridge, near the 38th milepost within 200 yards of the northern end of the bridge over the Kelani-ganga on the road from Avisawella to Yatiyantota and Ruanwella (together with the branch toll at Karawanella at or near the 37½ milepost on the principal road from Dehiowita to Karawanella). Payment at one toll will clear the other.
5. Toll at Bibili-oya, between the 52nd and 53rd mileposts, within 200 yards of the bridge on the Yatiyantota-Ginigathena road.
6. Tolls at and near Ruanwella, viz.:—

- (1) Toll within 1 mile of the bridge over the Gurugoda-oya at Ruanwella.
- (2) At the ferry over the Kelani-ganga at Ruanwella.
- (3) At the ferry over the Gurugoda-oya at Anguruwella near Ruanwella.
- (4) At the paved ford over the Ritigaha-oya near Ruanwella.
- (5) And the bridge toll over the Ritigaha-oya. (Payment at one toll to clear all five.)

7. Toll at Arandara ferry, between 4th and 5th mileposts, within 200 yards of the ferry across the Gurugoda-oya on the road from Ballapana to Ritigaha-oya.
8. Ferry toll at Mapiitigama.

Roads.

9. Toll on the road Rambukkana-Dolosbage at Ge-wilipitiya, near the 16th milepost.
10. Toll on the road Kegalla-Bulatkohopitiya at Hettimulla.
11. Toll on the road Warakapola-Ruanwella at Mayinoluwa.
12. Toll on the road Colombo-Kandy at the 45½ milepost at Ambanpitiya to the west of the Public Works Department Store.
13. Toll on the road from Rambukkana to Karandu-pona between the 4th and 5th mileposts, at Nawagomuwa.

Conditions of Sale.

Ten per cent. of the amount bid must be deposited in cash at the close of the sale. The 10 per cent. deposit will be forfeited if the necessary securities are not completed as soon as His Excellency the Governor's approval has been communicated to the purchaser. No title deeds will be accepted as security without a letter signed by the owner stating his willingness to hypothecate the same as security.

All title deeds tendered as security should be accompanied with a certificate obtained from the Registrar of Lands that the lands to which they refer are unencumbered. This certificate must be obtained at the cost of the person offering the security.

That the collection of tolls of the above-mentioned rents must be exactly in the places mentioned in the respective Proclamations issued by Government, and in no other place whatsoever.

Further particulars can be ascertained from the Government Agent.

Further conditions will be read and explained before the sale commences.

G. S. SAXTON,
Government Agent.
Government Agent's Office,
Ratnapura, August 10, 1903.

මේ 1904 ක්වු ජනවාරි මස 1 වෙනි දින පටන් දෙසැම්බර් මස 31 වෙනි දින දක්වා මෙහි පහත සඳහන්වන සබරගමු දිසාවේ නොවූපල්, පාලම් රේන්ද පහත දක්වන කොන්දේසිවලට යටත්ව වම් 1903 ක්වු සැප්තැම්බ් මස 17 වෙනි බ්‍රහස්පතින්ද පස්වරු එකට පටන්ගෙන රත්න පුරේ කවිවේරියේදී ප්‍රසිද්ධ වෙන්දේසිකර විකුණනට යෙදෙන බව මෙයින් දැනුම්දෙමි.

රත්නපුරේ දිස්ත්‍රික්කයේ.

1. කුරුවිට පාලම් රේන්දයද.
2. හැටහැක්කේ පාලම් රේන්දයද.
3. කහවත්තේ පාලම් රේන්දයද.
4. බෙලිහුල්ලියේ පාලම් රේන්දයද.
5. දෙමුඩුවා නොවූපල් රේන්දයද.
6. ඉඩන්ගොඩ නොවූපල් රේන්දයද.
7. හැතැක්ම 58 සහ 59 කනු අතරේ කැටන් දෙල පාරේ රේන්දයද.
8. හැතැක්ම 65 සහ 66 කනු අතරේ පානකඩ පාරේ රේන්දයද.
9. හැතැක්ම 72 සහ 73 කනු අතරේ හුණුවල පාරේ රේන්දයද.

කැගල්ලේ දිස්ත්‍රික්කයේ.

1. කුඩාමියේ පාලමේ සිට ජර 200යක් ඇතුලත කොලඹ සිට මහනුවරට යන පාරේ හැතැක්ම 36½ කනුවට හුදුරු අඹේසුස්සේ පාලම් රේන්දයද.
2. උතුමන්කන්දේ කොලඹ සිට මහනුවරට යන පාරේ හැතැක්ම 54½ රේ කනුවට කිබෙන සොහෝ නොහොත් ඊට හුදුරු මාවතැල්ලේ පාලම් රේන්දයද.
3. පොල්ගහවෙල සිට කැගල්ලට යන පාරේ මහමියේ පාලමේ සිට ජර 200යක් ඇතුලත හැතැක්ම ¼ කනුවට හුදුරු යටතාවල පාලම් රේන්දයද.
4. අවිස්සාවේල්ලේ සිට යටියන්තොටට සහ රුවන්වැල්ලට යන පාරේ කැලහිගහේ පාලමේ උතුරු කොනේ සිට ජර 200යක් ඇතුලත හැතැක්ම 38 කනුවට හුදුරු කරවනැල්ලේ පාලම් රේන්දය සහ දෙහිඹවිට සිට කරවනැල්ලට යන මහපාරේ හැතැක්ම 37½ කනුවට හුදුරු කරවනැල්ලේ අතුරේන්දයද. (මෙයින් එක රේන්ද පලකදී රේන්දකාසි ගෙව්වොත් ඒ දවස තුලදී අතින් රේන්දපලයේ ගෙව්මෙන් නිදහස්ය.) කරවනැල්ලේ පාලම් රේන්දයට නොහොත් ඊටිගහමියේ පාලම් රේන්දයට රේන්ද කාසි ගෙව්මෙන් ඒ දවස තුලදී රුවන්වැල්ලට රේන්දකාසි ගෙව්මෙන් නිදහස්ය. රුවන්වැල්ලට ගෙව්මෙන් ඒ දවස තුලදී ඉහතකී රේන්දපලවල් දෙකෙකුත් ගෙව්මෙන් නිදහස්ය.
5. යටියන්තොට හිට ගිනිගන් හේනට යන පාරේ පාලමේ සිට ජර 200යක් ඇතුලත හැතැක්ම 52 සහ 53 කනු අතරේ බිඹිලියේ පාලම් රේන්දයද.

6. රුවන්වැල්ලට සහ ඊට හුදුරුව කිබෙන රේන්දපලවල් :—

- (1) රුවන්වැල්ලේ ගුරුගොඩමියේ පාලමට හැතැක්මක් ඇතුලත කිබෙන ගුරුගොඩමියේ පාලම් රේන්දයද.
- (2) රුවන්වැල්ලේ කැලහිගහේ නොවූපල් රේන්දයද.
- (3) රුවන්වැල්ලට හුදුරුව අතුරු වැල්ලේ ගුරුගොඩමියේ නොවූපල් රේන්දයද.
- (4) රුවන්වැල්ලට හුදුරුව ඊටිගහමියේ ගල් අලො කිබෙන නොවූපල් රේන්දයද.
- (5) ඊටිගහමියේ පාලම් රේන්දයද.

මෙයින් එක රේන්දපලකදී රේන්දකාසි ගෙව්වොත් ඒ දවස තුලදී අතින් රේන්දපලවල්වලට ගෙව්මෙන් නිදහස්ය.

7. බල්ලාපාන හිට ඊටිගහමියට යන පාරේ ගුරුගොඩමියේ නොවූපලේ හිට ජර 200යක් ඇතුලත හැතැක්ම 4 සහ 5 හේ කනු අතරේ අරන්දර නොවූපලේ රේන්දයද.

8. මාපිටිගම නොවූපලේ රේන්දයද.

9. රඹුක්කන හිට දෙලොස්බාගයට යන පාරේ හැතැක්ම 16 හේ කනුවට හුදුරු ගැවිලිපිටියේ පාරේ රේන්දයද.

10. කැගල්ලේ සිට බුලත්කොහුපිටියට යන පාරේ හෙවිඹුල්ලේ පාරේ රේන්දයද.

11. වරකාපොල සිට රුවන්වැල්ලට යන පාරේ මසින්තොළුපිටියේ පාරේ රේන්දයද.

12. කොලඹ සිට මහනුවරට යන පාරේ හැතැක්ම 45½ රේ කනුවට සමීපයේ ප්‍රසිද්ධ කමානන දෙපාර්තමේන්තුවේ ඉස්ටෝරුවට බස්නාඉරන් කිබෙන අඹන්පිටියේ පාරේ රේන්දයද.

13. රඹුක්කන හිට කරඹුපනට යන පාරේ හැතැක්ම 4 සහ 5 හේ කනු අතරේ කිබෙන නව ගමුවේ පාරේ රේන්දයන්ය.

මිනිහිමේ කොන්දේසි.

ඉල්ලා ගන්නාලද ගතනෙන් සියළුම දහස බැගින් ගණනක් විකිණීම නිමවූ වහාම මුදලෙන් බැඳ තබනට ඕනෑය. ගරුතර ආණ්ඩුකාර උතු මානන්වහන්සේගේ ඒත්තුගැනීම ගැනුම්කාර යාට දන්වූ වහාම ඕනෑකරණ ඇප සම්පූර්ණ කර දෙන්නට නොයෙදුනේවිනම් ඉහතකී බැඳතබන්ට යෙදුන දහසෙන් එක දඬුවම් වෙනුව අල්ලා ගන්ට යෙදේ.

ඇපේට බදිනලද මප්පුවල පෙන ඉඩම් ඇපේට බැඳ දීමට මනාප බව කියා ඒ ඉඩම් අසිතිකාරයා විසින් අත්සනකර දෙනලද ලියුමක් නැතුව එම මප්පු බාරගන්ට නොයෙදේ.

ඇපේට දෙනලද සියළුම මප්පුවල සඳහන් වන ඉඩම් අත්කිසි උකසකට ඇපේකට බැඳී නැති හැටියට ගම්බිම් ලියා සටහන්කරන රෙජිස්ත්‍රාර්තැනගෙන් සහතික පත්‍රයක් ලබාගෙන එම සහතිකපත්‍රය ඒ මප්පු සමග එවන්ට ඕනෑය. එම සහතිකපත්‍රය ඇපදෙන තැනැත්තාගේ විස දමෙන්නට ඕනෑය. ඉහත සඳහන්කල පාලම් රේන්දවලට රේන්දකාසි අයකෙරීම ආණ්ඩුවේ ප්‍රකාශපත්‍රවල නියමකර කිබෙන්නාවූ සොහො වලදීම අයකරණවා මිස වෙන මොනායම සොහො සකදිවත් අයකරන්ට බැරිය.

වැඩිදුර කාරණා ආණ්ඩුවේ ඒජන්තලන්තාන්සේගෙන් දැනගන්ට පුළුවන.

වැඩිදුර කොන්දේසි විකිණීම පටන්ගන්ට ප්‍රථම යෙත් කියවා තේරුම්කර දෙනුලැබේ.

ජී. ඇස්. සැක්ස්ටන්,
ඒජන්තලන්තාන්සේ.

වම් 1903 ක්වු අගෝස්තු මස 10 වෙනි දින රත්නපුරේ කවිවේරියේදී.

MISCELLANEOUS NOTICES.

THE following amendments in the **Giant's Tank** specification published in *Government Gazette* No. 5,824 of December 20, 1901, are published for general information:—

Name of Village.	Lot.	Extent as per Specification.			Amount as per Specification.		Extent amended.			Amended Amount.						
		A.	R.	P.	Rs.	c.	A.	R.	P.	Rs.	c.					
<i>Mantai North.</i>																
Chettukulam	...	3	...	9	0	0	...	9	0	...	8	0	0	...	8	0
Malikaital	...	11	...	13	1	13	...	13	33	...	10	2	9	...	10	55
Adampai	...	2	...	8	3	22	...	8	89	...	6	2	10	...	6	56
Do.	...	24	...	0	1	31	...	0	45					
Do.	...	25	...	0	0	36	...	0	23					
Do.	...	26	...	0	0	36	...	0	23 Struck off (a)					
Do.	...	28	...	1	8	18	...	1	12					
Do.	...	29	...	3	1	13	...	3	33	...	3	1	5	...	3	28
Do.	...	31	...	2	0	36	...	2	23 Struck off (a)					
Ittikandal	...	10	...	6	0	36	...	6	23	...	3	1	13	...	3	33
Do.	...	11	...	2	2	27	...	2	67	...	1	0	18	...	1	12
Nedunkandal	...	29	...	1	3	4	...	1	78					
Do.	...	30	...	0	0	36	...	0	23 Struck off (b)					
Do.	...	47	...	8	3	22	...	8	89	...	8	1	13	...	8	32
Do.	...	63	...	0	2	26	...	0	67					
Do.	...	64	...	0	2	26	...	0	67 Struck off (c)					
Kattankulam	...	96	...	1	3	4	...	1	78					
Do.	...	97	...	0	1	31	...	0	45 Struck off (c')					
Parappukodantan	...	30	...	8	3	22	...	8	89	...	6	2	26	...	6	67
Do.	...	33	...	—	—	—	...	—	—	...	6	1	10	...	6	33
				70	3	39		71	5		54	0	24		54	16
<i>Mantai South.</i>																
Periyanavetkulam	...	189	...	9	0	0	...	9	0	...	7	1	0	...	7	25
Do.	...	186-88	...	4	0	28	...	4	19 Struck off (d)					
Pallankulam	...	15	...	9	0	0	...	9	0	...	4	2	0	...	4	50
Koilanvaddathalvu	...	10	...	4	1	31	...	4	45	...	2	0	35	...	2	23
Naruvilikkulam	...	12	...	4	1	31	...	4	45	...	2	0	35	...	2	22
Do.	...	13	...	1	1	4	...	1	28 Struck off (e)					
Nakathalvu	...	16	...	2	0	24	...	2	15	...	1	0	18	...	1	11
Do.	...	17	...	2	0	24	...	2	15	...	1	0	18	...	1	11
Sirunavetkulam	...	8	...	18	0	0	...	18	0	...	17	2	3	...	17	56
Do.	...	45	...	1	3	5	...	1	78					
Do.	...	46	...	0	1	9	...	0	31 Struck off (f)					
Neelasanai	...	20	...	1	0	24	...	1	15 Struck off (g)					
Do.	...	24	...	2	0	24	...	2	15 Struck off (f)					
Do.	...	50	...	3	1	3	...	3	27	...	1	0	39	...	1	25
Do.	...	58	...	4	1	31	...	4	45 Struck off (g)					
Muthalaikuttu	...	16	...	1	0	37	...	1	23	...	1	0	18	...	1	12
Do.	...	17	...	0	2	7	...	0	54	...	0	2	26	...	0	66
Do.	...	18	...	2	1	7	...	2	29	...	2	1	31	...	2	44
Uyilankulam	...	33	...	2	0	36	...	2	23	...	1	0	18	...	1	12
Do.	...	34	...	2	0	36	...	2	23	...	1	0	18	...	1	12
Do.	...	35	...	2	0	36	...	2	23	...	1	0	18	...	1	12
Do.	...	36	...	2	0	36	...	2	23	...	1	0	18	...	1	12
Alikandal	...	10	...	1	1	13	...	1	33	...	0	2	26	...	0	66
Do.	...	11	...	1	1	13	...	1	33	...	0	2	26	...	0	67
Do.	...	12	...	4	3	22	...	4	89	...	2	1	31	...	2	44
Do.	...	13	...	1	0	18	...	1	12	...	0	2	9	...	0	56
Kallikaddaikadu	...	57	...	4	0	36	...	4	23	...	1	2	9	...	1	56
Pungantalu	...	9	...	4	1	31	...	4	45	...	2	0	35	...	2	23
Do.	...	10	...	4	1	31	...	4	45	...	2	0	35	...	2	23
Do.	...	11	...	4	1	31	...	4	45	...	2	0	35	...	2	23
Do.	...	12	...	4	1	31	...	4	45	...	2	0	35	...	2	23
Do.	...	13	...	—	—	—	...	—	—	...	2	0	35	...	2	23
				111	1	19		111	46		62	3	11		62	97

Explanatory Remarks.

- (a) Struck off on account of over assessment.
 (b) Struck off on account of double entry. These lands are the same as No. 28.
 (c) Sold for irrigation fines and bought in for Crown.
 (c') Struck off on account of over assessment.
 (d) Struck off on account of double entry. The land is the same as No. 61.
 (e) Struck off on account of double entry. The land is the same as No. 8.
 (f) Struck off on account of over assessment.
 (g) Sold for irrigation fines and bought in for Crown.

Name of Village.	Lot.	Extent as per Specification.		Amount as per Specification.		Extent amended.		Amended Amount.		
		A.	R. P.	Rs.	c.	A.	R. P.	Rs.	c.	
<i>Nanaddan East.</i>										
Katkidanthakulam	1	13	1 13	13	34	1	0 18	1	12	
Do.	2	2	2 26	2	67	6	0 0	6	0	
Do.	3	13	1 13	1	34	4	1 31	4	44	
Do.	4	2	2 26	2	67	2	2 27	2	68	
Do.	5	13	1 13	13	34	4	1 31	4	44	
Do.	6	2	0 35	2	22	2	0 36	2	23	
Chundicully	20	2	0 35	2	22	2	2 9	2	56	
Do.	21	6	0 0	6	0	2	1 5	2	28	
		55	3 1	55	80	25	2 37	25	75	

Nanaddan West.
 Vanuakulam ... 16 ... 2 1 0 ... 2 25 ... Struck off (h)

(h) Sold for irrigation fines and bought in for Crown.

J. P. LEWIS,
 Government Agent.

IT is hereby notified under the provisions of the 3rd section of the Ordinance No. 18 of 1886, that the close season for the bird named below is in the Southern Province from June 1 to September 30 in each year:—

English.	Latin.	Sinhalese.	Tamil.
Whistling Teal	<i>Dendrocygna Javanica</i>	සෙරෙ	சிறகி

H. W. BRODHURST,
 Government Agent.

Government Agent's Office,
 Galle, August 7, 1903.

Notification under the Cattle Disease Ordinance, No. 9 of 1891.

BY virtue of the powers in me vested by section 3 of the above Ordinance, No. 9 of 1891, I hereby declare Akurugoda Vidane Arachchi's division, consisting of the villages Akurugoda, Sulutanagoda, and Warakapitiya in the Weligam korale of the Matara District, and bounded on the north by Malimada, on the east by Palatuwa and Godagama, on the south by Kotawila and Kamburugamuwa, and on the west by Udukawa, Muna-malpe, Watagedaramulla, and Welihinda, is an infected area on account of the existence of cattle disease in the said division.

This declaration is to take effect from this day.

J. O'K. MURTY,
 Assistant Government Agent.

Matara Kachcheri,
 August 5, 1903.

NOTICE is hereby given that the right to collect the ranawara bark on Crown lands in West and East Giruwa pattus and in Magam pattu, excluding the game sanctuary and the area under the Assistant Conservator of Forests from September 1, 1903, to August 31, 1904, will be put up to auction for each pattu separately and all collectively at noon on Saturday, August 29, 1903, at the Tangalla Resthouse, by the Assistant Government Agent, Hambantota.

A. C. ALLNUTT,
 Assistant Government Agent.

Hambantota Kachcheri,
 July 2, 1903.

එහි 1903 නවු සැප්තැම්බර් මස 1 වෙනි දින පටන් වැඩි 1904 නවු අගෝස්තු මස 31 වෙනි දින දක්වා බස්නාගුර සහ නැගෙනහිර හිරුවාපත්තුවේදී, මාගම්පත්තුවේදී, එහි නතරව දඩයම් කැරුව සහ කැරුවලදීහි සටනේ නිබන්ධන විඳ අන්දර, ආණ්ඩුවේ ඉඩම්වල නිබන්ධන රජවරපොතු

එකතුකිරීමේ බද්ද එක එක පත්තුවට වෙන් වෙන් වස කන්ද, පත්තු භුතම එකටද වැඩි 1903 නවු අගෝස්තු මස 29 වෙනි සෙනසුරුදා දවල් හම්බන්තොට උපළාත තුළින් නැවත පිසින නත්තල්ලේ නානාසමඳි ප්‍රසිධ වෙන්දේසියේ විකුණනට යෙදෙන බව මෙහි දන්වනු ලැබේ.

ඒ. ඩී. බ්‍රජන්ඩ්,
 උපළාත්තලක්කරු.

වැඩි 1903 නවු ජූලි මස 31 වෙනි දින හම්බන්තොට නවීවේරියේදී.

NOTICE is hereby given that the lands shown in the Waste Lands Ordinance notice No. 1,566, published in the Supplement to the Government Gazette dated June 19, 1903, are situated in the village Tattawala in Hetahaye korale of Hiriyala hatpattu, in the Kurunegala District of the North-Western Province, and not in the village Tittawella in Kuda Galboda korale of Hiriyala hatpattu, in the Kurunegala District of the North-Western Province, as stated in the said notice.

S. M. BURROWS,
 Government Agent, North-Western Province,
 Kurunegala Kachcheri,
 July 29, 1903.

එහි 1903 නවු ජූලි මස 19 වෙනි දින දැනට දරන ආණ්ඩුවේ ගැසට්පත්‍රයේ ලාංඡනරහයේ නොමිලට 1,566 දරන මුඩුබිම් සම්බන්ධව නොතිසියේ පෙනෙන ඉඩම් පිහිටා තිබෙන්නේ ඉහත කී නොතිසියේ පෙනෙන ප්‍රකාර වශම පලාතට අසීනි කුරුනෑගල දිස්ත්‍රික්කේ හිරියාල නත්පත්තු වේ කුඩාගල්බඩකෝරලේ නත්තවැල්ල යන ගම නොව වයඹ පලාතට අසීනි කුරුනෑගල දිස්ත්‍රික්කේ හිරියාල නත්පත්තුවේ කැටකයේ කෝරලේ තව්ටාවල යන ගම බව දැනගත යුතුයි.

ආර්. ආම්. බරෝස්,
 ආණ්ඩුවේ ඒපත්තන විමස.

වැඩි 1903 නවු ජූලි මස 29 වෙනි දින කුරුනෑගල නවීවේරියේදී.

1903 ම් ජුනි 19 වෙනි දින, වෙනිවත්ත කවුණරාජයන්ගේ "සේන" පත්තිරිකාවේ අනුප්‍රාප්තත්වයේ පිරිසිදු කටුපත්ත පාලිමුක් කටුපත්තයේදී 1,566 වන මුඩුබිම් කුඩාගල්බඩකෝරලේ නත්තවැල්ල යන ගම නොව වයඹ පලාතට අසීනි කුරුනෑගල දිස්ත්‍රික්කේ හිරියාල නත්පත්තුවේ කැටකයේ කෝරලේ තව්ටාවල යන ගම බව දැනගත යුතුයි.

ආර්. ආම්. බරෝස්,
 ආණ්ඩුවේ ඒපත්තන විමස.

වැඩි 1903 නවු ජූලි මස 29 වෙනි දින කුරුනෑගල නවීවේරියේදී.

NOTICES UNDER THE WASTE LANDS ORDINANCES.

Matara District Court, Case No. 9,818.

Reference under Ordinance No. 1 of 1897 as amended by No. 1 of 1899.

In the matter of the land commonly called and known as Uswellahenyaya, comprising Uswelahena, Wilagawahena, Dolamalleatmaga, &c., situate in the village of Pasgoda in the Morawak korale of the Matara District, in the Southern Province, and of "The Waste Lands Ordinances, 1897, 1899, and 1900."

THE notice required by section 1 of the Ordinance No 1 of 1897 having been duly given on the 8th day of August, 1902, and published in the *Government Gazette* of the 8th day of August, 1902, in respect of the land commonly called and known as Uswellahenyaya, comprising Uswelahena, Wilagawahena, Dolamulleatmaga, &c., situate in the village of Pasgoda in the Morawak korale of the Matara District, in the Southern Province, shown as lot 11 in the preliminary plan No. 45, and bounded as follows: on the north by the Ihaladolamulledola; on the east by Rammaleatura belonging to Crown; on the south by the Dewadola; and on the west by Pansalawattuyaya belonging to Samarasinge Babun and others, and Tololketiyaehena belonging to Crown; and containing in extent 35 acres 1 rood and 30 perches (*vide* notice No. 1,031); and a claim having been made thereto by Muramudalige Don Denis of Pasgoda, and due inquiry having been made by me, John George Fraser, Special Officer appointed under section 28 of the said Ordinances into the said claim; and whereas I do not admit the said claim of the said claimant in whole, and have failed to enter into any agreement with the said claimant in respect thereof, such claim is therefore referred by me, under the powers vested in me by sections 5 and 6 of the said Ordinances, to the District Judge of Matara.

May 6, 1903.

J. G. FRASER,
Special Officer.

Decree.

In the District Court of Matara.

Muramudalige Don Denis Plaintiff.
No. 9,818. Vs.
The Assistant Government Agent, Matara Defendant.

It is ordered and decreed that our Sovereign Lord the King be and He is hereby declared entitled as absolute owner to the land commonly called and known as Uswellahenyaya, comprising Uswelahena, Dolamulleatmaga, &c., situated in the village Pasgoda in the Morawak korale of the Matara District, in the Southern Province; bounded on the north by the Ihaladolamulledola, east by Rammaleatura belonging to Crown, south by Dewadola, and on the west by Panalawattuyaya belonging to Samarasinge Babun and others and Tolalketiyaehena belonging to Crown; containing in extent 35 acres 1 rood and 30 perches.

It is also ordered that the plaintiff do pay the costs of this action.

The 2nd June, 1903,

P. E. PIERIS,
District Judge.

Matara S.O. 948

Order under Section 2, of "The Waste Lands Ordinances, 1897, 1899, and 1900," declaring Lands to be Crown Property.

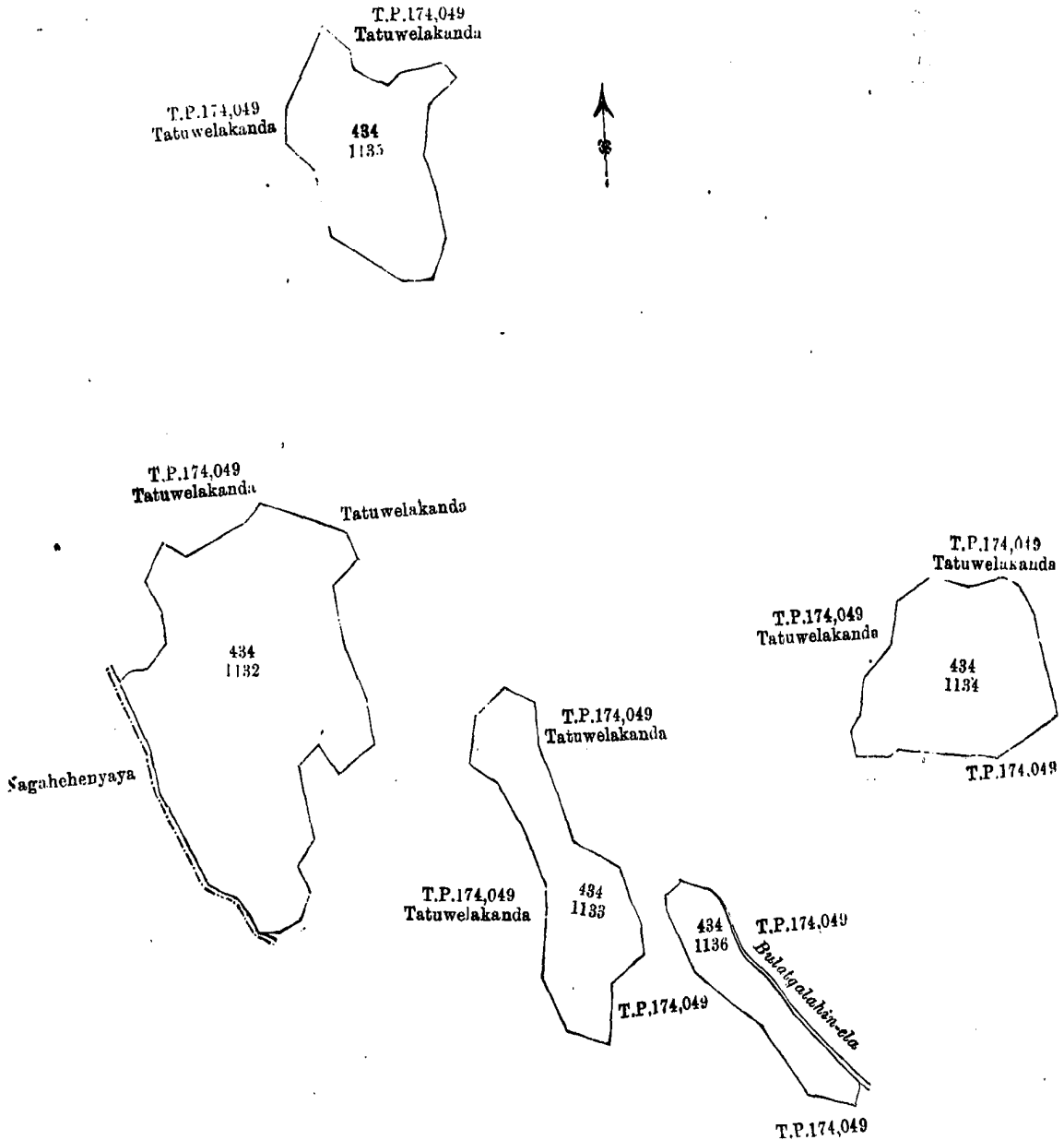
In the matter of the lands called Jambughamukalana, Kowila-atularoda, Wallaheaditenna, Madolawalamukalana, Kowila-atulararassa, and Medahena, situate in the village of Godagampola in the Panawal korale of the Kegalla District, in the Province of Sabaragamuwa, and of "The Waste Lands Ordinances, 1897, 1899, and 1900."

THE notice required by section 1 of "The Waste Lands Ordinances, 1897, 1899, and 1900," having been duly published in manner prescribed by that section in respect of the above-named lands (*vide* notice No. 983), and no claim having been made to the said lands or to any interest therein within the period of three months from the date specified in the said notice, I, Charles Stewart Vaughan, Assistant Government Agent for the Kegalla District, in the Province of Sabaragamuwa, under and by virtue of the powers vested in me in that behalf by section 2 of the said Ordinances, do hereby on this Twenty-first day of July, 1903, order and declare that the said lands, as more fully described herein below, situate in the village of Godagampola in the Panawal korale of the Kegalla District, in the Province of Sabaragamuwa, and shown as lots 1,132, 1,133, 1,134, 1,135, and 1,136 in

preliminary plan No. 434, and lot 670 on preliminary plan No. 6,849, and in the annexed certified tracing therefrom, and containing in extent 162 acres 1 rood and 37 perches, are the property of the Crown.

Description of the Lands referred to.

1. Jambugahamukalana (P.P. ⁴³⁴1,132), in extent 14 acres 2 roods and 34 perches, and bounded on the north by T.P. 174,049 called Tatuwelakanda purchased by Alfred Joseph Richard de Soysa ; east and south by T.P. 174,049 called Tatuwelakanda purchased by Alfred Joseph Richard de Soysa ; west by the village boundary of Godagampola village and Nagahehenyaya claimed by Abanchia and others.



Lot.	Situation : Godagampola village in Panawal korale of Three Korales.		Extent.	
	Name of Land.		A.	R. P.
1132	...	Jambugahamukalana	...	14 2 34
1133	...	Kowila-atularoda	...	5 1 5
1134	...	Wallaheaditenna	...	6 2 12
1135	...	Madelawalamukalana	...	5 2 16
1136	...	Kowila-atulaharassa	...	2 2 10

Surveyor-General's Office,
Colombo, August 24, 1901.

J. L. HAMPTON,
for Acting Surveyor-General.

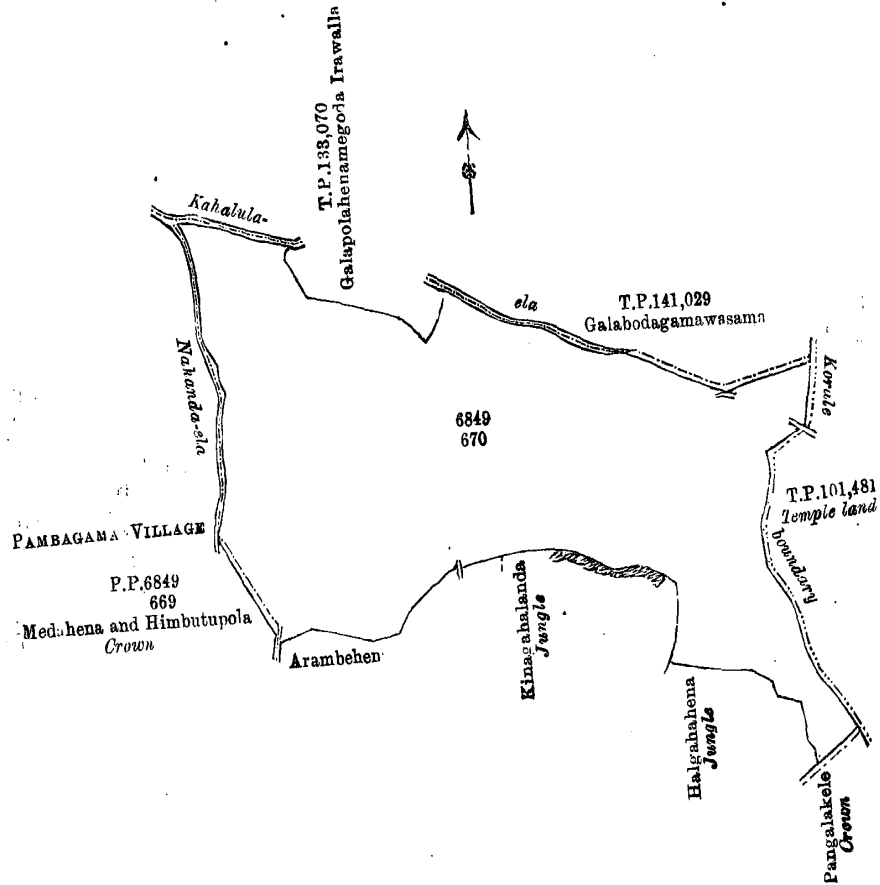
2. Kowila-atularoda (P.P. ⁴³⁴1,133), in extent 5 acres 1 rood and 5 perches, and bounded on all sides by T.P. 174,049 called Tatuwelakanda purchased by Alfred Joseph Richard de Soysa.

3. Wallaheaditenna (P.P. ⁴³⁴/_{1,134}), in extent 6 acres 2 roods and 12 perches, and bounded on all sides by T.P. 174,049 called Tatuwelakanda purchased by Alfred Joseph Richard de Soysa.

4. Madolawalamukalana (P.P. ⁴³⁴/_{1,135}), in extent 5 acres 2 roods and 16 perches, and bounded on all sides by T.P. 174,049 called Tatuwelakanda purchased by Alfred Joseph Richard de Soysa.

5. Kowila-atulaharassa (P.P. ⁴³⁴/_{1,136}), in extent 2 acres 2 roods and 10 perches, and bounded on the north, south, and west by T.P. 174,049 called Tatuwelakanda purchased by Alfred Joseph Richard de Soysa, east by T.P. 174,049 called Tatuwelakanda purchased by Alfred Joseph Richard de Soysa and Bulatgalahin-ela.

6. Medahena (P.P. ^{6,849}/₆₇₀), in extent 127 acres and 3 roods, and bounded on the north by Kahalula-ela, T.P. 133,070 called Galapolahenamedoda Irawalla claimed by Mr. J. C. Kinmond, T.P. 141,029 called Galabodagamawasama claimed by Mr. Buchanan Frazer, &c., and the village boundary of Godagampola village; on the east by T.P. 101,481 called Pansalawatta claimed by the



Situation: Godagampola village in Panawal korale.

Lot.	Name of Land.	Extent. A. R. P.
670	Medahena	127 3 0

Surveyor-General's Office,
Colombo, February 10, 1902.

J. L. HAMPTON,
for Acting Surveyor-General.

temple and the korale boundary of Panawal korale; on the south by the village boundary of Pambagama village, Pangalakele claimed by the Crown, Halgahahena jungle claimed by the Crown, Kinagahalanda jungle claimed by the villagers of Godagampola, Arambehen claimed by H. Karonchiya and others; on the west by Medahena and Himbutupolahena (P.P. ^{6,849}/₆₆₉) claimed by the Crown, Nakanda-ela and the village boundary of Pambagama village.

Kegalla Kachcheri,
July 21, 1903.

C. S. VAUGHAN,
Assistant Government Agent.

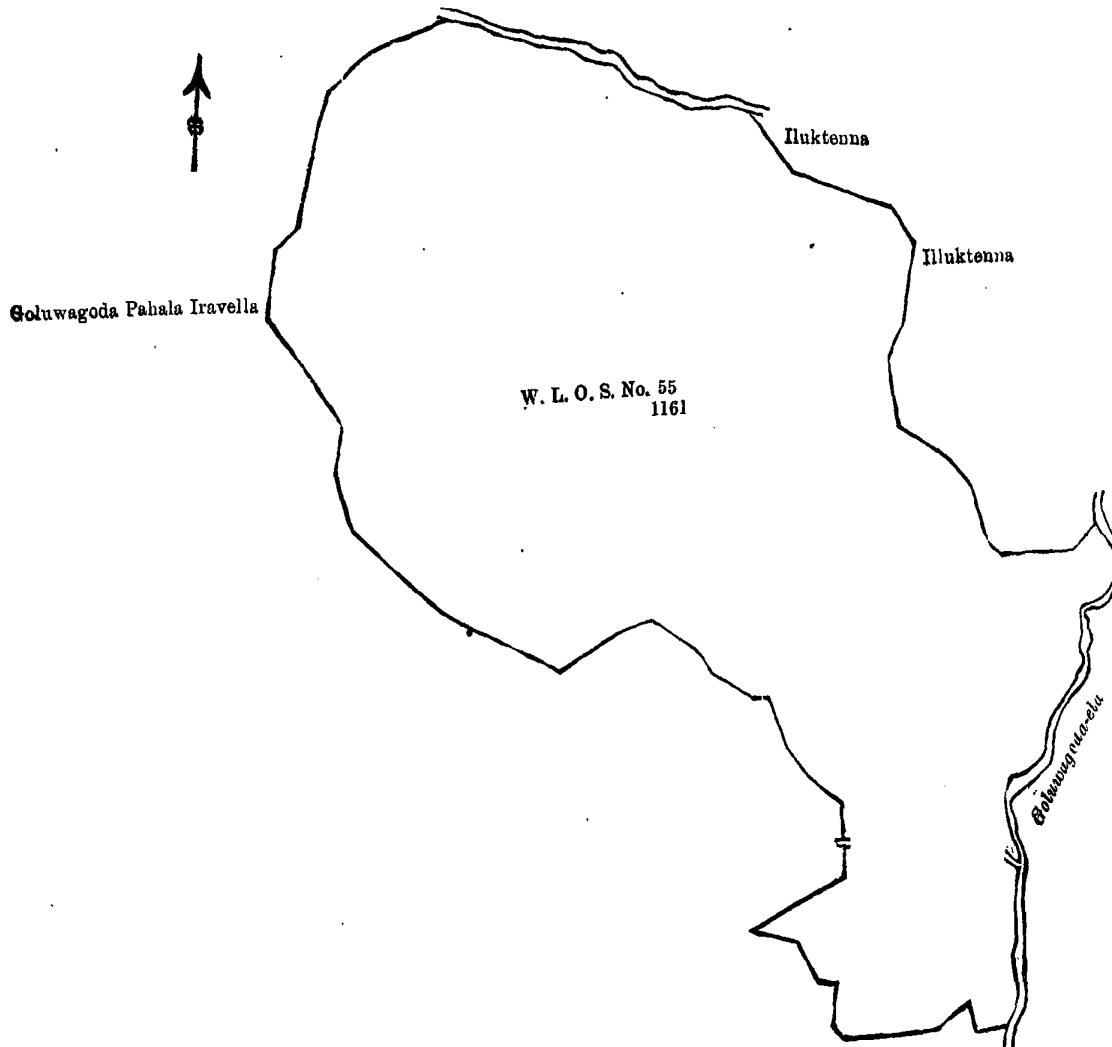
Order under Section 2 of "The Waste Lands Ordinances, 1897, 1899, and 1900," declaring
Land to be Crown Property.

In the matter of the land called Goluwagodamukalana, situate in the village of Godagampola in the Panawal korale of the Kegalla district, in the Province of Sabaragamuwa, and of "The Waste Lands Ordinances, 1897, 1899, and 1900."

THE notice required by section 1 of "The Waste Lands Ordinances, 1897, 1899, and 1900," having been duly published in manner prescribed by that section in respect of the above-named land (*vide* notice No. 1,182), and no claim having been made to the said land or to any interest therein within the period of three months from the date specified in the said notice, I, Charles Stewart Vaughan, Assistant Government Agent for the Kegalla District, in the Province of Sabaragamuwa, under and by virtue of the powers vested in me in that behalf by section 2 of the said Ordinances, do hereby on this 21st day of July, 1903, order and declare that the said land, as more fully described herein below, situate in the village of Godagampola in the Panawal korale of the Kegalla District, in the Province of Sabaragamuwa, and shown as lot 1,161 in W.L.O.S. No. 55, and in the annexed certified tracing therefrom, and containing in extent 81 acres and 2 roods, is the property of the Crown.

Description of the Land referred to.

Goluwagodamukalana (W.L.O.S. ⁵⁵ 1,161): bounded on the north by Linda-ela and Illuktenna



Lot.	Situation : Godagampola village in Panawal korale of Three Korales.	Extent.
...	Name of Land.	A. R. P.
1161	Goluwagodamukalana	81 2 0

Surveyor-General's Office,
Colombo, May 22, 1902.

J. L. HAMPTON,
for Acting Surveyor-General.

claimed by G. Hami; on the east by Illuktenna said to be purchased by Mr. Mapitigama and Goluwagoda-ela; on the south and west by Goluwagodapahalairawella claimed by E. G. Hami.

The 21st day of July, 1903.

C. S. VAUGHAN,
Assistant Government Agent.