

Ceylon Government Gazette

Published by Authority.

No. 5,940—FRIDAY, SEPTEMBER 4, 1903.

PART I.—General: Minutes, Proclamations, Appointments, and General Government Notifications.
PART II.—Legal and Judicial.

PART III.—Provincial Administration;
PART IV.—Marine and Mercantile.
PART V.—Municipal and Local.

Separate paging is given to each Part in order that it may be filed separately.

Part III.—Provincial Administration.

	PAGE		PAGE
Land Sales:—		Land Acquisition Notices	... 3381
Western Province	... 3323	Land Resumption Notices	... —
Central Province	... 3348	Notices under Ordinance No. 1 of 1897	... 3303 & Suppl.
Northern Province	... 3350	Abstracts of Season Reports	... —
Southern Province	... 3352	Notices under "The Forest Ordinance"	... —
Eastern Province	... 3363	Sales of Arrack, Opium, and Toll Rents	... 3385
North-Western Province	... 3364	Miscellaneous Provincial and District Notices:—	
North-Central Province	... —	Sales of Salt and Timber	... 3388
Province of Uva	... 3366	Notifications of Close Season, Infected Areas, &c.	3388
Province of Sabaragamuwa	... 3377	Specifications under "The Irrigation Ordinance"	—

NOTICES UNDER THE WASTE LANDS ORDINANCES.

Matara District Court, Case No. 9,778.

Reference under Sections 5 and 6 of Ordinance No. 1 of 1897.

In the matter of the land commonly called or known as Niyangamalehena *alias* Hingurupatalehena *alias* Katuimbuledeniya-atmaga, situate in the village of Siyambalagoda in the Morawak korale of Matara District, in the Southern Province, and of "The Waste Lands Ordinances, 1897, 1899, and 1900."

THE notice required by section 1 of the said Ordinances having been duly given on the 16th day of August, 1901, and published in the *Government Gazette* of the 16th day of August, 1901, in respect of the land commonly called and known as Niyangamalehena *alias* Hingurupatalehena *alias* Katuimbuledeniya-atmaga, situated in the village of Siyambalagoda in the Morawak korale of the Matara District, in the Southern Province, bounded as follows: on the north by Kurunduwatta belonging to Crown, Kurunduwatta sold by Crown to C. B. LeMesurier (T. P. 158,930), and Nahunwaladeniya belonging to Abeyawikkrama Don Deonis and others; on the east by Nahunwaladeniya belonging to Abeyawikkrama Don Deonis and others; on the south by Mahakumbura belonging to L. Don Salman and others; on the west by Niyangamalahena belonging to Crown and Katuimbulekumbura belonging to Abeyawikkrama Don Deonis; and containing in extent 19 acres 2 roods 20 perches, shown as lot 34a in P.P. 12 (*vide* notice No. 733): and a claim having been made thereto by Abeyawikkrama Bamunusinkankanange Don Nikulas of Siyambalagoda, and due inquiry having been made by me, John George Fraser, Special Officer appointed under section 28 of "The Waste Lands

Ordinances, 1897, 1899, and 1900," into the said claim; and whereas I do not admit the said claim of the said claimants, and have failed to enter into any agreement with the said claimants in respect thereof, such claim is therefore referred by me, under the powers vested in me by sections 5 and 6 of the Ordinance No. 1 of 1897, to the District Judge of Matara.

Galle, September 19, 1902.

J. G. FRASER,
Special Officer.

Decree.

In the District Court of Matara, No. 9,778.

Abeyawikkrama Bamunusinkankanange Don Nikulas..... Plaintiff.
Vs.

The Assistant Government Agent, Matara..... Defendant.

This action coming on for final disposal before W.E. Thorpe, Esq., District Judge of Matara, on the 8th day of January, 1903, in the presence of the plaintiff, and of Advocate Mr. C. M. Fernando and Proctor Mr. Altendorff on the part of the defendant: It is ordered and decreed that our Sovereign Lord the King be and he is hereby declared entitled as absolute owner to all that land commonly called and known as Niyangamalehena *alias* Hingurupatalehena *alias* Katuimbuledeniya-atmaga, situated in the village of Siyambalagoda in the Morawak korale of the Matara District, in the Southern Province; bounded on the north by Kurunduwatta belonging to Crown, Kurunduwatta sold by Crown to C. B. LeMesurier (T.P. 158,930), and Nahunwaladeniya belonging to Abeyawickrema Don Deonis and others; east by Nahunwaladeniya belonging to Abeyawickrama Don Deonis and others; south by Mahakumbura belonging to L. Don Salman and others; and west by Niyangamaladena belonging to Crown and Katuimbulekumbura belonging to Abeyawickrama Don Deonis and others; containing in extent 19 acres 2 roods 20 perches.

It is also ordered that the plaintiff do pay to the said defendant his costs of this action as taxed by the officer of the court.

W. E. THORPE,
District Judge.

The 8th day of January, 1903.

Matara S.O. 955

Order under Section 2 of "The Waste Lands Ordinances, 1897, 1899, and 1900," declaring Lands to be Crown Property.

In the matter of the lands commonly called or known as Mahakumburawilatiyambarahena, Dodangastenneatura, and Galagawadeniya, situate in the village of Rotumba in the Morawak korale of the Matara District, in the Southern Province, and of "The Waste Lands Ordinances, 1897, 1899, and 1900."

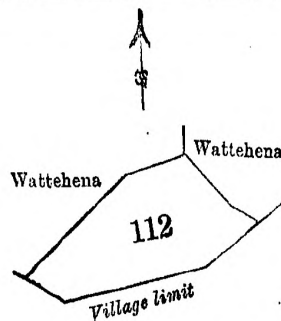
THE notice required by section 1 of "The Waste Lands Ordinances, 1897, 1899, and 1900," having been duly published in manner prescribed by that section in respect of the above-named lands (*vide* notice No. 1,362), and no claim having been made to the said lands or to any interest therein within the period of three months from the date specified in the said notice, I, John George Fraser, Special Officer appointed under section 28 of the said Ordinances, under and by virtue of the powers vested in me in that behalf by section 2 of the said Ordinances, do hereby on this 13th day of July, 1903, order and declare that the said lands, as more fully described herein below, situate in the village of Rotumba in the Morawak korale of the Matara District, in the Southern Province, and shown as lots 112, 118, and 121 in preliminary plan No. 44, and in the annexed certified tracings therefrom, and containing in extent 5 acres 3 roods and 5 perches, are the property of the Crown.

Description of Lands referred to.

The following lots situated in the village of Rotumba in the Morawak korale of the Matara District, in the Southern Province, as described in the annexed certified tracings:—

I.			
Lot.	Preliminary plan 44.	Name of Land.	Extent.
			A. R. P.
112	...	Mahakumburawilatiyambarahena	3 1 30

in sheet O₃₅¹⁵-43, and bounded as follows: on the north and east by Wattedhena claimed by Kandege



MAWARALA VILLAGE

Scale of 8 Chains to an Inch.

Lot.	Name of Land.	Extent. A. R. P.
112	Mahakumburawilatiyambarahena	3 1 30

Situation : Rotumba village in Morawak korale.
Preliminary plan 44.

Surveyor-General's Office,
Colombo, November 29, 1902.

Cadastral sheet O₃₅₋₄₃¹⁵

P. D. WARREN,
Assistant Surveyor-General.

Lintu and others ; on the south by the village limit of Mawarala ; on the west by Wattehena claimed by Kandege Lintu and others.

II.

Lot.	Name of Land.	Extent. A. R. P.
118	Dodangastenneatura	2 0 20

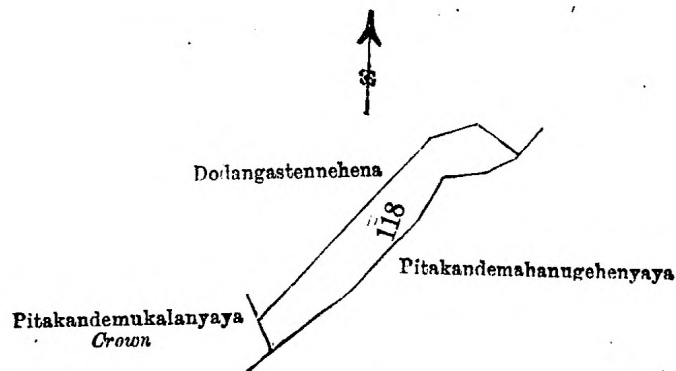
Situation : Rotumba village in Morawak korale.
Preliminary plan 44.

Surveyor-General's Office,
Colombo, November 29, 1902.

Cadastral sheet O₃₅₋₄₃¹⁵

P. D. WARREN,
Assistant Surveyor-General.

in sheet O₃₅₋₄₃¹⁵, and bounded as follows : on the north by Dodangastennehena claimed by Jasin Kandege Don Thomis and others ; on the east by Pitakandemahanugehenyaya claimed by ditto ; on



Scale of 8 Chains to an Inch.

Lot.	Name of Land.	Extent. A. R. P.
118	Dodangastenneatura	2 0 20

Situation : Rotumba village in Morawak korale.
Preliminary plan 44.

Surveyor-General's Office,
Colombo, November 29, 1902.

Cadastral sheet O₃₅₋₄₃¹⁵

P. D. WARREN,
Assistant Surveyor-General.

the south by Pitakandemukalanyaya belonging to Crown ; on the west by Dodangastennehena claimed by Jasin Kandege Don Thomis and others.

III.

Lot.	Name of Land.	Extent. A. R. P.
121	Galagawadeniya	0 0 35

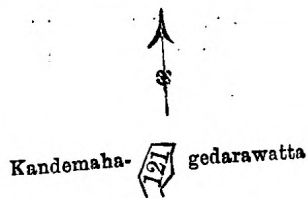
Situation : Rotumba village in Morawak korale.
Preliminary plan 44.

Surveyor-General's Office,
Colombo, November 29, 1902.

Cadastral sheet O₃₅₋₄₃¹⁵

P. D. WARREN,
Assistant Surveyor-General.

in sheet O₃₅₋₄₃¹⁵, and bounded as follows : on the north, east, south, and west by Kandemahagedarawatta claimed by Jasin Kandege Adirian Appu and others.



Scale of 8 Chains to an Inch.

Lot.	Name of Land.	Extent. A. R. P.
121	Galagawadeniya	0 0 35

Situation : Rotumba village in Morawak korale.
Preliminary plan 44.

Surveyor-General's Office,
Colombo, November 29, 1902.

Cadastral sheet O₃₅₋₄₃¹⁵

P. D. WARREN,
Assistant Surveyor-General.

watta claimed by Jasin Kandege Adirian Appu and others.

J. G. FRASER,
Special Officer.

July 13, 1903.
Matara S.O. 956

**Order under Section 4, Sub-section (1), of "The Waste Lands Ordinances, 1897, 1899, and 1900,"
admitting Land to be Private Property.**

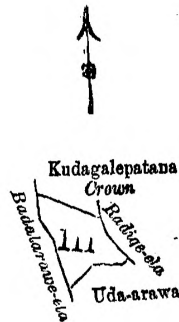
In the matter of the land commonly called or known as Badalarawehena, situate in the village of Halpe in the Kumbalwela korale of the Yatikinda division, in the Province of Uva, and of "The Waste Lands Ordinances, 1897, 1899, and 1900."

WHEREAS in pursuance of section 1 of the said Ordinances it was duly notified on the 20th day of March, One thousand Nine hundred and Three, that if no claim to the land commonly called or known as Badalarawehena, situate in the village of Halpe in the Kumbalwela korale of the Yatikinda division, in the Province of Uva, containing in extent 3 roods and 13 perches, and shown as lot 111 in preliminary plan No. 36, and in the annexed certified tracing therefrom, was made to the Special Officer appointed under section 28 of the said Ordinances within the period of three months from the date specified in such notice, such land would be deemed the property of the Crown and dealt with on account of the Crown (*vide* notice No. 1,410):

And whereas (1) Dehigollegedara Sodina of Kumbalwelapalata and (2) S. N. K. B. Mullagama of Dehiwinipalata made claim thereto, and I, John George Fraser, Special Officer appointed under section 28 of the said Ordinances, made due inquiry into such claim; I do hereby admit the claim of the said claimants to the said land, as more fully described herein below, under section 4, sub-section (1), of the said Ordinances.

Description of the Land referred to.

The land commonly called or known as Badalarawehena, situate in the village of Halpe in the Kumbalwela korale of the Yatikinda division, in the Province of Uva, containing in extent 3 roods and 13 perches, shown as lot 111 in preliminary plan No. 36, and in the annexed certified tracing therefrom



Scale of 8 Chains to an Inch.

Situation : Halpe village in Yatikinda division of Kumbalwela korale.

Preliminary plan 36.

Lot.	Name of Land.	Extent.
		A. R. P.
111	Badalarawehena	0 3 13

Sheet M₂₁ 12-29

Surveyor General's Office,
Colombo, November 28, 1902.

P. D. WARREN,
Assistant Surveyor General.

and bounded as follows : on the north by Kudugalepatana belonging to Crown ; on the east by the Radige-ela ; on the south by Uda-arawa claimed by Kumbalwela Hela Halpe Punchi Banda and others ; on the west by the Badalarawe-ela.

July 13, 1903.

Uva S.O. 135

J. G. FRASER,
Special Officer.

**Order under Section 2 of "The Waste Lands Ordinances, 1897, 1899, and 1900," declaring
Land to be Crown Property.**

In the matter of the land commonly called or known as Tambagalapatana *alias* Batudelulpotehena, situate in the village of Moretota in the Dehiwinipalata korale of the Udukinda division, in the Province of Uva, and of "The Waste Lands Ordinances, 1897, 1899, and 1900."

THE notice required by section 1 of "The Waste Lands Ordinances, 1897, 1899, and 1900," having been duly published in manner prescribed by that section in respect of the above-named land (*vide* notice No. 1,340), and no claim having been made to the said land or to any interest therein within the period of three months from the date specified in the said notice, I, John George Fraser, Special Officer appointed under section 28 of the said Ordinances, under and by virtue of the powers vested in me in that behalf by section 2 of the said Ordinances, do hereby on this 16th day of July, 1903, order and declare that the said land, as more fully described herein below, situate in the village of Moretota in the Dehiwinipalata korale of the Udukinda division, in the Province of Uva, and shown as lot 74 in preliminary plan No. 28, and in the annexed certified tracing therefrom, and containing in extent 2 acres 3 roods and 27 perches, is the property of the Crown.

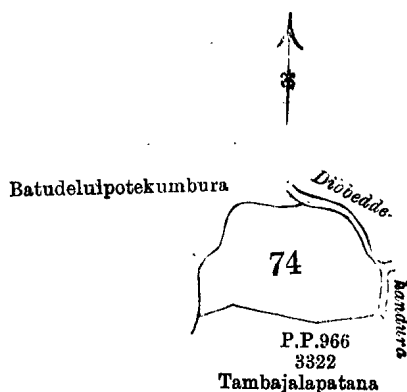
Description of the Land referred to.

The following lot situated in the village of Moretota in Dehiwinipalata korale of the Udukinda division, in the Province of Uva, as described in the annexed certified tracing:—

Preliminary plan 28.

Lot.	Name of Land.	Extent. A. R. P.
74 ...	Tambagalapatana <i>alias</i> Batudelulpotehena 2 3 27

and bounded as follows: on the north by Batudelulpotekumbura claimed by Uduwara Pediris, the Dibbeddekandura; on the east by the Dibbeddekandura; on the south by Tambagalapatana sold



Scale of 8 Chains to an Inch.

Situation: Moretota village in Udukinda division of Dehiwinipalata korale.

Preliminary plan 28.

Lot.	Name of Land.	Extent. A. R. P.
74 ...	Tambagalapatana <i>alias</i> Batudelulpotehena 2 3 27
	Sheets M _{53, 54, 61, 62} and M _{5, 6, 13, 14} &c.	

Surveyor-General's Office,
Colombo, November 11, 1902.

P. D. WARREN,
Assistant Surveyor-General.

by Crown to J. W. de Silva; on the west by Uda-arawekumbura claimed by Dimbulwattededara Appuhami and others, Batudelulpotekumbura claimed by Uduwara Pedris.

The 16th day of July, 1903.

J. G. FRASER,
Special Officer.

Uva S.O. 136

C 2

Order under Section 4, Sub-section (1), of "The Waste Lands Ordinances, 1897, 1899, and 1900."

In the matter of the lands commonly called or known as Pansalahena, &c., situate in the village of Pattiyagedara in the Dehiwinipalata korale of the Udukinda division, in the Province of Uva, and of "The Waste Lands Ordinances, 1897, 1899, and 1900."

WHEREAS in pursuance of section 1 of the said Ordinances it was duly declared and notified on the 5th day of December, One thousand Nine hundred and Two, that if no claim to the lands commonly called or known as Pansalahena, &c., situate in the village of Pattiyagedara in the Dehiwinipalata korale of the Udukinda division, in the Province of Uva, containing in extent 1 acre 2 roods and 10 perches, shown as lots 7 and 9 in preliminary plan No. 31, and in the annexed certified tracings therefrom, was made to the Special Officer appointed under section 28 of the said Ordinances within the period of three months from the date specified in the said notice, such lands would be deemed the property of the Crown and dealt with on account of the Crown (*vide* notice No. 1,233):

And whereas one Wimalasara Unnanse of Lewwe Pansala in Pattiyagedara made claim thereto, and I, John George Fraser, Special Officer appointed under section 28 of the said Ordinances, made due inquiry into such claim; and whereas I and the said claimant have come to an agreement in writing concerning the said land, under section 4, sub-section (1), of the said Ordinances.

And whereas it was ordered, in pursuance of the agreement afore-mentioned, that the said Wimalasara Unnanse should pay to the Government Agent at Badulla a sum of Rupees Twenty-two and Cents Fifty (Rs. 22.50) as purchase amount and survey fees on or before the 15th day of June, One thousand Nine hundred and Three; and whereas the said claimant has duly paid the said amount as ordered, the said claimant is hereby declared to be the purchaser of the said lands as more fully described herein below.

Description of the Lands referred to.

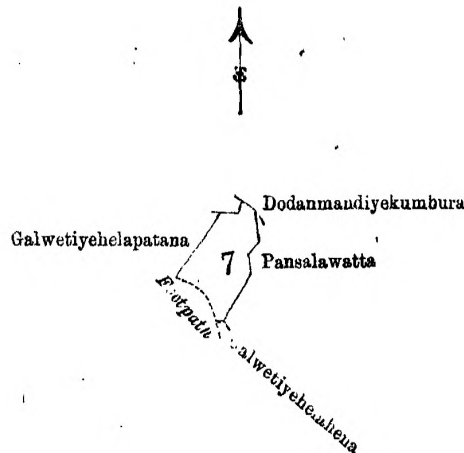
The following lots situated in the village of Pattiyagedara of the Dehiwinipalata korale, in the division of Udukinda of the Province of Uva, as described in the annexed certified tracings:—

I.

Preliminary plan 31.

Lot.	Name of Land.	Extent. A. R. P.
7	Pansalahena	1 0 0

on sheet M₃, 4, 11, 12, and bounded as follows: on the north by Lewwekele claimed by T. B. Katugaha, Ratemahatmaya of Yatikinda, Dodanmandiyekumbura claimed by L. Kalumenika; on the east



Scale of 8 Chains to an Inch.

Situation: Pattiyagedara village in Udukinda division of Dehiwinipalata korale.

Preliminary plan 31.

Lot.	Name of Land.	Extent. A. R. P.
7	Pansalahena	1 0 0

Sheet M₃, 4, 11, 12

Surveyor-General's Office,
Colombo, August 8, 1902.

P. D. WARREN,
Assistant Surveyor-General.

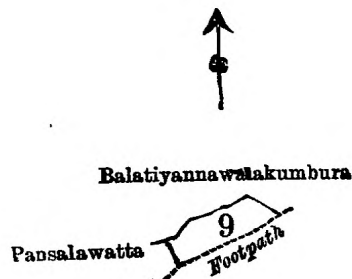
by Pansalawatta claimed by Lewwe Pansala; on the south by Galwetiyehehahena claimed by T. B. Katugaha, Ratemahatmaya of Yatikinda, the footpath; on the west by Galwetiyehelapatana claimed by T. B. Katugaha, Ratemahatmaya of Yatikinda.

II.

Preliminary plan 31.

Lot.	Name of Land.	Extent. A. R. P.
9	Pansalahena	0 2 10

on sheet M_{3, 4, 11, 12,}¹² and bounded as follows: on the north and east by Balatiyannawalekumbura



Scale of 8 Chains to an Inch.

Situation: Pattiyagedara village in Udukinda division of Dehiwinipalata korale.

Preliminary plan 31.

Lot.	Name of Land.	Extent. A. R. P.
9	Pansalahena	0 2 10

Sheet M_{3, 4, 11, 12}¹⁰

Surveyor-General's Office,
Colombo, August 5, 1902.P. D. WARREN,
Assistant Surveyor-General.

claimed by Lewwe Pansala; on the south by the footpath; on the west by Pansalawatta claimed by Lewwe Pansala.

The 14th day of July, 1903.

Uva S.O. 137

J. G. FRASER,
Special Officer.

Order under Section 2 of "The Waste Lands Ordinances, 1897, 1899, and 1900," declaring Lands to be Crown Property.

In the matter of the lands commonly called or known as Medipida, Yatitepuwehena, and Ratu-ulpotehena, situate in the village of Halpe in the Kumbalwela korale of the Yatikinda division, in the Province of Uva, and of "The Waste Lands Ordinances, 1897, 1899, and 1900."

THE notice required by section 1 of "The Waste Lands Ordinances, 1897, 1899, and 1900," having been duly published in manner prescribed by that section in respect of the above-named lands (*vide* notice No. 1,410), and no claim having been made to the said lands or to any interest therein within the period of three months from the date specified in the said notice, I, John George Fraser, Special Officer appointed under section 28 of the said Ordinances, under and by virtue of the powers vested in me in that behalf by section 2 of the said Ordinances, do hereby on this 13th day of July 1903, order and declare that the said lands, as more fully described herein below, situate in the village of Halpe in the Kumbalwela korale of the Yatikinda division, in the Province of Uva, and shown

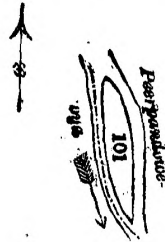
as lots 101, 103, and 12 in preliminary plan No. 36, and in the annexed certified tracings therefrom, and containing in extent 2 acres and 25 perches, are the property of the Crown.

Description of the Lands referred to.

The following lots situated in the village of Halpe in the Kumbalwela korale of the Yatikinda division, in the Province of Uva, as described in the annexed certified tracings :—

I.
Preliminary plan 36.

Lot.	Name of Land.	Extent. A. R. P.
101	Medipida	0 2 13



Scale of 8 Chains to an Inch.

Situation : Halpe village in Yatikinda division of Kumbalwela korale.

Lot.	Name of Land.	Extent. A. R. P.
101	Medipida	0 2 13

Sheet M₂₁¹²—29

Surveyor-General's Office,
Colombo, November 28, 1902.

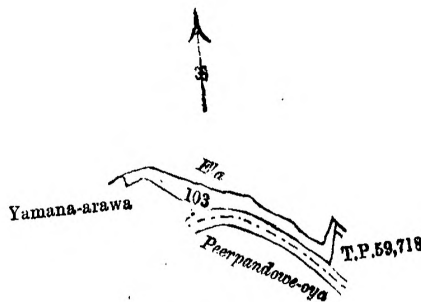
P. D. WARREN,
Assistant Surveyor-General.

and bounded as follows : on the north, east, south and west by the Peerpandowe-oya.

II.
Preliminary plan 36.

Lot.	Name of Land.	Extent. A. R. P.
103	Yatitepuwehena	0 2 25

and bounded as follows : on the north by an ela ; on the east by Ambagasketiyekumbura sold by Crown



Scale of 8 Chains to an Inch.

Situation : Halpe village in Yatikinda division of Kumbalwela korale.

Preliminary plan 36.

Lot.	Name of Land.	Extent. A. R. P.
103	Yatitepuwehena	0 2 25

Sheet M₂₁¹²—29

Surveyor-General's Office,
Colombo, November 28, 1902.

P. D. WARREN,
Assistant Surveyor-General.


(T.P. 59,718); on the south by the Peerpandowe-oya ; on the west by Yammanearawa claimed by Yahalemaditte Vihare.

III.

Preliminary plan 36.

Lot.	Name of Land.	Extent. A. R. P.
12 ...	Ratu-ulpotehena ...	0 3 27

and bounded as follows : on the north by Ratu-ulpotehinnepatana belonging to Crown ; on the east by



Scale of 8 Chains to an Inch.

Situation : Halpe village in Yatikinda division of Kumbalwela korale.

Lot.	Name of Land.	Extent. A. R. P.
12 ...	Ratu-ulpotehena ...	0 3 27

Surveyor-General's Office,
Colombo, November 28, 1902.

Sheet M₂₀—¹²—28

P. D. WARREN,
Assistant Surveyor-General.

Ratu-ulpotekumbura claimed by Juan Appu and others ; on the south by Ratu-ulpotekumbura claimed by ditto ; on the west by Ratu-ulpotehinnepatana belonging to Crown.

J. G. FRASER,
Special Officer.

July 13, 1903.
Uva S.O. 138

Order under Section 2 of "The Waste Lands Ordinances, 1897, 1899, and 1900," declaring
Lands to be Crown Property.

In the matter of the lands commonly called or known as Kiriwanegalahena and Polgahayata-asweddumehena, situate in the village of Moretota in the Dehiwinipalata korale of the Udukinda division, in the Province of Uva, and of "The Waste Lands Ordinances, 1897, 1899, and 1900."

THE notice required by section 1 of "The Waste Lands Ordinances, 1897, 1899, and 1900," having been duly published in manner prescribed by that section in respect of the above-named lands (*vide* notice No. 1,344), and no claim having been made to the said lands or to any interest therein within the period of three months from the date specified in the said notice, I, John George Fraser, Special Officer appointed under section 28 of the said Ordinances, under and by virtue of the powers vested in me in that behalf by section 2 of the said Ordinances, do hereby on this 29th day of June, 1903, order and declare that the said lands, as more fully described herein below, situate in the village of Moretota in the Dehiwinipalata korale of the Udukinda division, in the Province of Uva, shown

as lots 13 and 33 in preliminary plan No. 28 and in the annexed certified tracings therefrom, and containing in extent 5 acres 2 roods and 22 perches, are the property of the Crown.

Description of the Lands referred to.

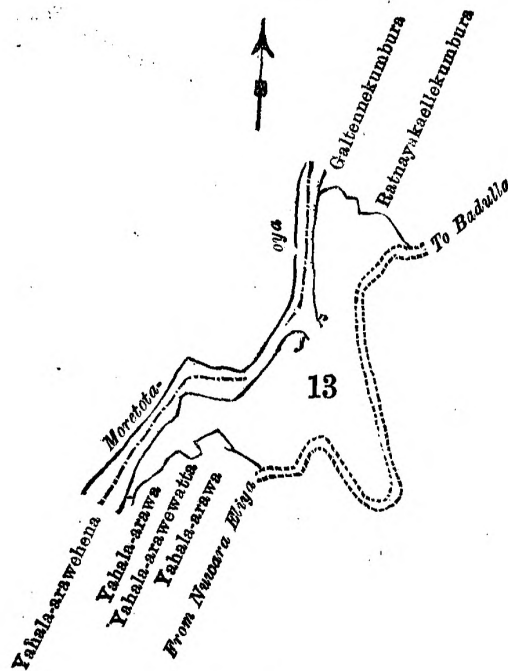
The following lots situated in the village of Moretota in the Dehiwinipalata korale of the Udukinda division, in the Province of Uva :—

I.

Preliminary plan 28.

Lot.	Name of Land.	Extent. A. R. P.
13	Kiriwanagalehena	4 3 2

bounded as follows : on the north by Galtennekumbura claimed by Dikwelle Bachcho, Ratnayakallekumbura claimed by Moretotagedara Dingiri Menika ; on the east by the high road from Nuwara



Scale of 8 Chains to an Inch.

Situation : Moretota village in Udukinda division of Dehiwinipalata korale.

Preliminary plan 28.

Lot.	Name of Land.	Extent. A. R. P.
13	Kiriwanagalehena	4 3 2

Sheets M_{53, 54, 61, 62} and M_{5, 6, 13, 14,} &c.

Surveyor-General's Office,
Colombo, November 11, 1902.

P. D. WARREN,
Assistant Surveyor-General.

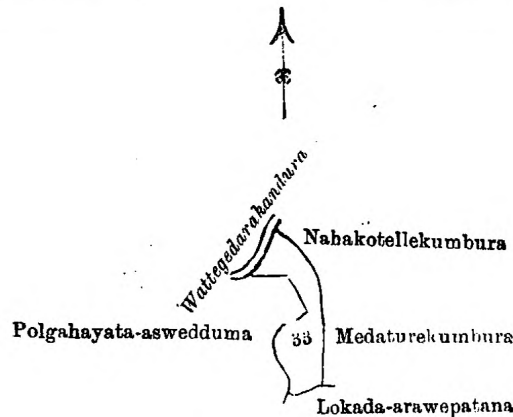
Eliya to Badulla ; on the south by the high road from Nuwara Eliya to Badulla ; Yahalearawa claimed by Yahalearawegedara Wannaku and others, Yahalearawewatta claimed by ditto, Yahalearawa claimed by ditto, Yahalearawehena claimed by ditto ; on the west by the Moretota-oya.

II.

Preliminary plan 28.

Lot.	Name of Land.	Extent. A. R. P.
33	Polgahayata-asweddumehena ...	0 3 20

bounded as follows : on the north by Nahakotaellekumbura claimed by Yahalearawegedara Huduhami; on the east by Nahakotaellekumbura claimed by Yahalerawegedara Huduhami, Medaturekumbura claimed by Moretotagedara Maratinu Appu; on the south by Lokada-arawepatana claimed



Scale of ∞Chains to an Inch.

Situation : Moretota village in Udukinda division of Dehiwinipalata korale.

Preliminary plan 28.

Lot.	Name of Land.	Extent. A. R. P.
33	Polgahayata-asweddumehena...	0 3 20
	Sheets M _{53, 54, 61, 62} and M _{5, 6, 13, 14} &c.	

Surveyor-General's Office,
Colombo, November 11, 1902.

P. D. WARREN,
Assistant Surveyor-General.

by Alutwelagedara Appuhami and others; on the west by Polgahayata-aswedduma claimed by Yahalearawegedara Huduhami, the Wattegedarakandura.

The 13th day of July, 1903.

J. G. FRASER,
Special Officer.

Uva S.O. 139

Order under Section 4, Sub-section (1), of "The Waste Lands Ordinances, 1897, 1899, and 1900,"
admitting Land to be Private Property.

In the matter of the land commonly called or known as Ratnayakaellehena, situate in the village of Moretota in the Dehiwinipala korale of the Udukinda division, in the Province of Uva, and of "The Waste Lands Ordinances, 1897, 1899, and 1900."

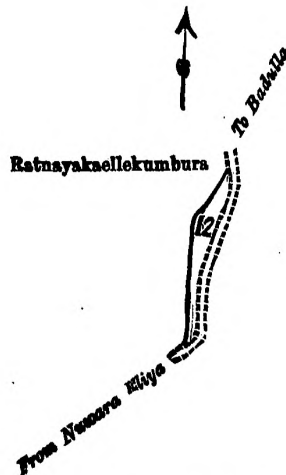
WHEREAS in pursuance of section 1 of the said Ordinances it was duly notified on the 13th day of March, One thousand Nine hundred and Three, that if no claim to the land commonly called or known as Ratnayakaellehena, situate in the village of Moretota in the Dehiwinipalata korale of the Udukinda division, in the Province of Uva, containing in extent 1 rood and 26 perches, and shown as lot 12 in preliminary plan No. 28, and in the annexed certified tracing therefrom, was made to the Special Officer appointed under section 28 of the said Ordinances within the period of three months from the date specified in such notice, such land would be deemed the property of the Crown and dealt with on account of the Crown (*vide* notice No. 1,384):

And whereas (1) Dimbulwattegedara Ratnayaka Mudiyansele Dingiri Menika, (2) Dodange Don David Appuhami, (3) Alutwelagedara Ratnayaka Mudiyansele Mutumenika, all of Moretota-gama, made claim thereto, and I, John George Fraser, Special Officer appointed under section 28

of the said Ordinances, made due inquiry into such claim; I do hereby admit the claim of the said claimant to the said land, as more fully described herein below, under section 4, sub-section (1), of the said Ordinances.

Description of the Land referred to.

The land commonly called or known as Ratnayakaellahena, situate in the village of Moretota in the Dehiwinipalata korale of the Udukinda division, in the Province of Uva, containing in extent



Scale of 8 Chains to an Inch.

Situation: Moretota village in Udukinda division of Dehiwinipalata korale.

Preliminary plan 28.

Lot.	Name of Land.	Extent. A. R. P.
12	Ratnayakaellahena	0 1 26

Surveyor-General's Office,
Colombo, November 11, 1902.

P. D. WARREN,
Assistant Surveyor-General.

1 rood and 26 perches, shown as lot 12 in preliminary plan No. 28, and in the annexed certified tracing therefrom, and bounded as follows: on the north, east, and south by the high road from Nuwara Eliya to Badulla; on the west by Ratnayakaellekumbura claimed by Moretotagedara Dingiri Menika.

July 13, 1903.

Uva S.O. 140

J. G. FRASER,
Special Officer.

Order under Section 2 of "The Waste Lands Ordinances, 1897, 1899, and 1900," declaring Lands to be Crown Property.

In the matter of the lands commonly called or known as Mahatennehena, Keenagaha-arawegodapatana, and Nayakapallepatana, situate in the village of Moretota in the Dehiwinipalata korale of the Udukinda division, in the Province of Uva, and of "The Waste Lands Ordinances, 1897, 1899, and 1900."

THE notice required by section 1 of "The Waste Lands Ordinances, 1897, 1899, and 1900," having been duly published in manner prescribed by that section in respect of the above-named lands (*vide* notice No. 1,380), and no claim having been made to the said lands or to any interest therein within the period of three months from the date specified in the said notice, I, John George Fraser, Special Officer appointed under section 28 of the said Ordinances, under and by virtue of the powers vested in me in that behalf by section 2 of the said Ordinances, do hereby on this 13th day of July, 1903, order and declare that the said lands, as more fully described herein below, situate in the village

of Moretota in the Dehiwinipalata korale of the Udukinda division, in the Province of Uva, and shown as lots 121, 158½, and 35 in preliminary plan No. 28, and in the annexed certified tracings therefrom, and containing in extent 35 acres and 15 perches, are the property of the Crown.

Description of the Lands referred to.

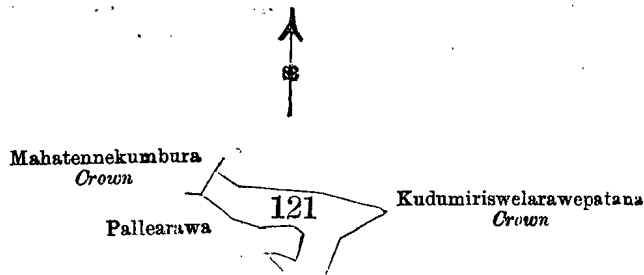
The following lots situated in the village of Moretota in Dehiwinipalata korale of the Udukinda division, in the Province of Uva, as described in the annexed certified tracings :—

I.

Preliminary plan 28.

Lot.	Name of Land.	Extent. A. R. P.
121	Mahatennehena, ...	1 1 20

and bounded as follows : on the north and east by Kudumiriswelarawepatana belonging to Crown ; on



Scale of 8 Chains to an Inch.

Situation : Moretota village in Udukinda division of Dehiwinipalata korale.

Preliminary plan 28.

Lot.	Name of Land.	Extent. A. R. P.
121	Mahatennehena	1 1 20
	Sheets M _{53, 54, 61, 62} and M _{5, 6, 13, 14} &c.	

Surveyor-General's Office,
Colombo, November 11, 1902.

P. D. WARREN,
Assistant Surveyor-General.

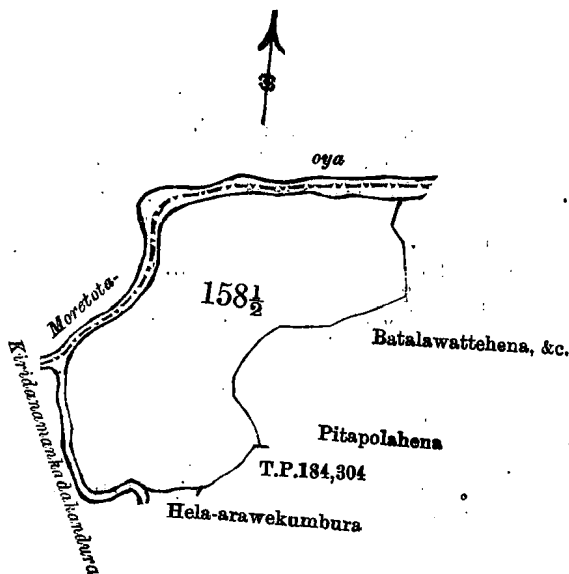
the south by Kudumiriswelarawepatana belonging to Crown, Pallearawa claimed by T. B. Katugaha late Ratemahatmaya ; on the west by Mahatennekumbura belonging to Crown.

II.

Preliminary plan 28.

Lot.	Name of Land.	Extent. A. R. P.
158½	Keenagaha-arawegodapatana	10 0 25

and bounded as follows : on the north by the Moretota-oya ; on the east by Batalawattehena claimed by Ambewela Banda, Pitapolahena claimed by ditto ; on the south by Keenagaha-arawa sold by Crown



Scale of 8 Chains to an Inch.

Situation : Moretota village in Udukinda division of Dehiwinipalata korale.

Preliminary plan 28.

Lot.	Name of Land.	Extent.	
		A.	R. P.
158½	Kinagaha-arawegodapatana	10	0 25
	Sheets M _{53, 54, 61, 62} and M _{5, 6, 13, 14} &c.		

Surveyor-General's Office,
Colombo, November 11, 1902.

P. D. WARREN,
Assistant Surveyor-General.

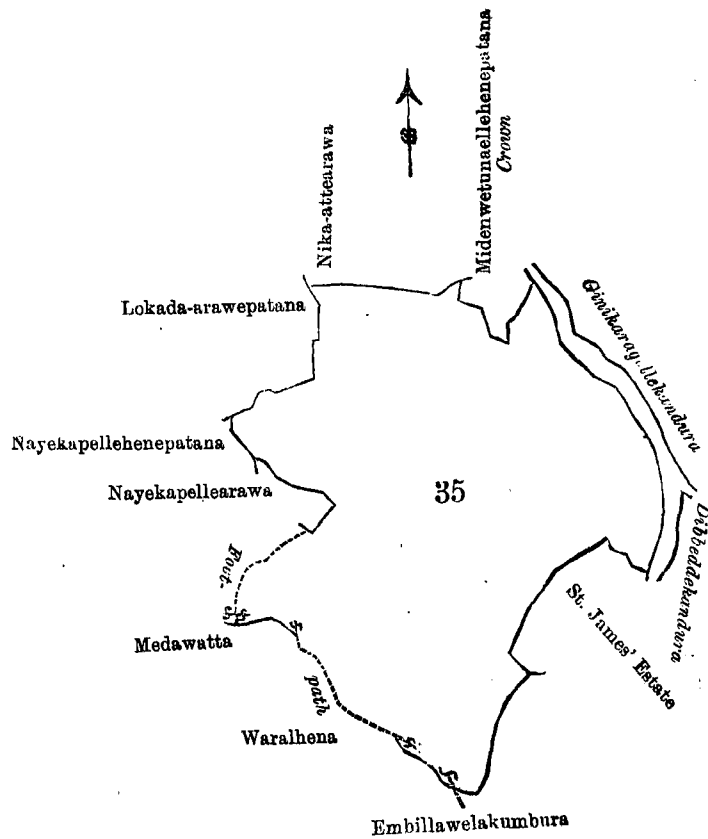
to Ambewela Banda (T.P. 184,304), Hela-arawakumbura claimed by Ambewela Banda, the Kiridona-mankadakandura ; on the west by the Kiridona-mankadakandura, the Moretota-oya.

III.

Preliminary plan 28.

Lot.	Name of Land.	Extent.	
		A.	R. P.
35	Nayakapallepatana	23	2 10

and bounded as follows : on the north by Lokada-arawepatana claimed by Alutwelagedera Appuhami and others, Nika-attearawa claimed by Ratnayakamudiyanselage Siribaddana, Midenwetunaellehenepatana belonging to Crown ; on the east by the Ginikaragollekandura, the Dibbeddekandura ; on the



Scale of 8 Chains to an Inch.

Situation : Moretota village in Udukinda division of Dehiwinipalata korale.

Preliminary plan 28.

Lot.	Name of Land.	Extent.	
		A.	R. P.
35	Nayakapallepatana	23	2 10
	Sheets M _{53, 54, 61, 62} and M _{5, 6, 13, 14} &c.		

Surveyor-General's Office,
Colombo, November 11, 1902.

P. D. WARREN,
Assistant Surveyor-General.

south by St. James's estate belonging to J. W. de Silva and others, Embillawelakumbura claimed by Ettalagedara Badderala and others ; on the west by Waralhena claimed by Kumbalwela Hela Halpe Punchi Banda and others ; the footpath, Medawatta claimed by Ratnayakamudiyanselage Dingiri Menika and others, the footpath, Nayakapallearawa claimed by Kumbalwela Hela Halpe Punchi Banda and others, Nayakapallehenepatana claimed by ditto.

July 13, 1903.
Uva S.O. 141

J. G. FRASER,
Special Officer.

Order under Section 2 of "The Waste Lands Ordinances, 1897, 1899, and 1900," declaring Lands to be Crown Property.

In the matter of the lands commonly called or known as Midenwetunaallehenapatana, Moretotaoyaduwa, Yahala-arawehena, situate in the village of Moretota in the Dehiwinipalata korale of the Udukinda division, in the Province of Uva, and of "The Waste Lands Ordinances, 1897, 1899, and 1900."

THE notice required by section 1 of "The Waste Lands Ordinances, 1897, 1899, and 1900," having been duly published in manner prescribed by that section in respect of the above-named lands (*vide* notice No. 1,379), and no claim having been made to the said lands or to any interest therein within the period of three months from the date specified in the said notice, I, John George Fraser, Special Officer appointed under section 28 of the said Ordinances, under and by virtue of the powers vested in me in that behalf by section 2 of the said Ordinances, do hereby on this 13th day of July, 1903 order and declare that the said lands, as more fully described herein below, situate in the village of Moretota in the Dehiwinipalata korale of the Udukinda division, in the Province of Uva, and shown as lots 36, 26, and 25 in preliminary plan No. 28, and in the annexed certified tracings therefrom, and containing in extent 3 acres and 21 perches, are the property of the Crown.

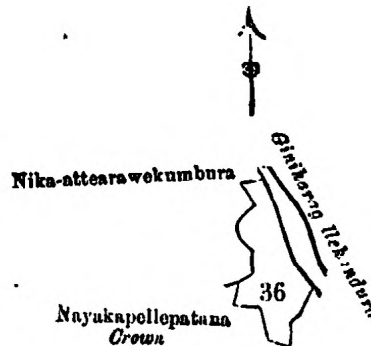
Description of Lands referred to.

The following lots situated in the village of Moretota in the Dehiwinipalata korale of the Udukinda division, in the Province of Uva, as described in the annexed certified tracings:—

I.

Preliminary plan 28.

Lot.	Name of Land.	Extent. A. R. P.
36	Midenwetunaallehenapatana	1 0 21
on sheets M _{53, 54, 61, 62} ⁷	M _{5, 6, 13, 14} ¹² M _{3, 4, 11, 12} ¹² M _{19, 20, 27, 28} ¹² and M _{21, 22, 29, 30} ¹²	
bounded as follows: on the north by Nika-attearawekumbura claimed by Moretota Ratnayake		



Scale of 8 Chains to an Inch.

Situation: Moretota village in Udukinda division of Dehiwinipalata korale.

Preliminary plan 28.

Lot.	Name of Land.	Extent. A. R. P.
36	Medenwetunaallehenapatana	1 0 21
	Sheets M _{53, 54, 61, 62} ⁷ and M _{5, 6, 13, 14} ¹²	

Surveyor-General's Office,
Colombo, November 11, 1902.

P. D. WARREN,
Assistant Surveyor-General.

Mudiyanselage Siri Baddana; on the east by the Ginikaragollekandura; on the south by Nayakapallepatana belonging to Crown; on the west by Nika-attearawa claimed by Moretota Ratnayaka Mudiyanselage Siri Baddana.

		II.					
		Preliminary plan 28.				Extent.	
		Lot.	Name of Land.		A. R. P.		
		26	Moretotaoyaduwa		0 1 30		
on sheets	M _{53, 54, 61, 62} ⁷	M _{5, 6, 13, 14} ¹²	M _{3, 4, 11, 12} ¹²	M _{19, 20, 27, 28} ¹²	M _{21, 22, 29, 30} ¹²	and	



Scale of 8 Chains to an Inch.

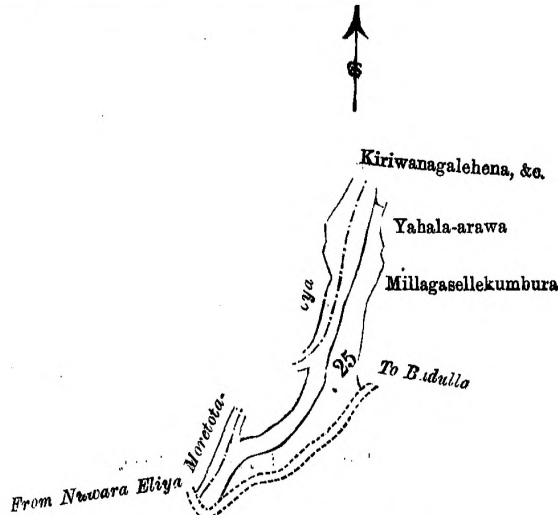
Situation: Moretota village in Udukinda division of Dehiwinipalata korale.

		Preliminary plan 28.				Extent.	
		Lot.	Name of Land.		A. R. P.		
		26	Moretotaoyaduwa		0 1 30		
		Sheets M _{53, 54, 61, 62} ⁷ and M _{5, 6, 13, 14} ¹² &c.					
Surveyor-General's Office, Colombo, November 11, 1902.						P. D. WARREN, Assistant Surveyor-General.	

bounded as follows: on the north-east, south, and west by the Moretota-oya.

		III.					
		Preliminary plan 28.				Extent.	
		Lot.	Name of Land.		A. R. P.		
		25	Yahala-arawehena		1 2 10		
on sheets	M _{53, 54, 61, 62} ⁷	M _{5, 6, 13, 14} ¹²	M _{3, 4, 11, 12} ¹²	M _{19, 20, 27, 28} ¹²	M _{21, 22, 29, 30} ¹²	and	

bounded as follows: on the north by Kiriwanagalehena claimed by Kumbalwela Helawalawe Punchi Banda and others; on the east by Yahala-arawa claimed by Yahala-arawegedara Wannaku and



Scale of 8 Chains to an Inch.

Situation: Moretota village in Udukinda division of Dehiwinipalata korale.

		Preliminary plan 28.				Extent.	
		Lot.	Name of Land.		A. R. P.		
		25	Yahala-arawehena		1 2 10		
		Sheets M _{53, 54, 61, 62} ⁷ and M _{5, 6, 13, 14} ¹² &c.					
Surveyor-General's Office, Colombo, November 11, 1902.						P. D. WARREN, Assistant Surveyor-General.	

others, Millagasellekumbura claimed by Wewewatte Andirishami, the high road from Nuwara Eliya to Badulla; on the south by the high road from Nuwara Eliya to Badulla; on the west by the Moretota-oya.

July 13, 1903.
Uva S.O. 142

J. G. FRASER,
Special Officer.

Order under Section 4, Sub-section (1), of "The Waste Lands Ordinances, 1897, 1899, and 1900,"
admitting Land to be Private Property.

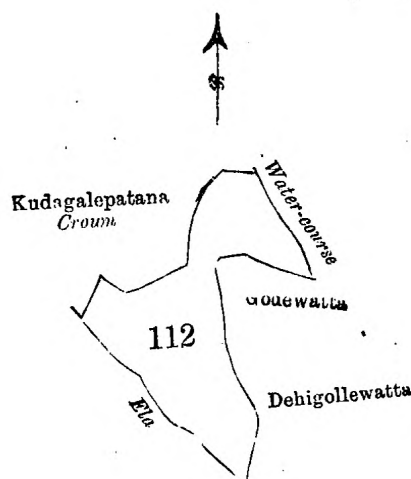
In the matter of the land commonly called or known as Dehigollehena, situate in the village of Halpe in the Kumbalwela korale of the Yatikinda division, in the Province of Uva, and of "The Waste Lands Ordinances, 1897, 1899, and 1900."

WHEREAS in pursuance of section 1 of the said Ordinances it was duly notified on the Twenty-seventh day of March, One thousand Nine hundred and Three, that if no claim to the land commonly called or known as Dehigollehena, situate in the village of Halpe in the Kumbalwela korale of the Yatikinda division, in the Province of Uva, containing in extent 4 acres 2 roods and 17 perches, shown as lot 112 in preliminary plan No. 36, and in the annexed certified tracing therefrom, was made to the Special Officer appointed under section 28 of the said Ordinances within the period of three months from the date specified in such notice, such land would be deemed the property of the Crown and dealt with on account of the Crown (*vide* notice No. 1,414):

And whereas (1) Senanayaka Banda Mullegama of Moretota, (2) E. J. Kumbalwela, and (3) Dehigollegedara Dingiria Panikkiya, both of Halpe, made claim thereto, and I, John George Fraser, Special Officer appointed under section 28 of the said Ordinances, made due inquiry into such claims; I do hereby admit the claim of the said claimants to the said land, as more fully described herein below, under section 4, sub-section (1), of the said Ordinances.

Description of the Land referred to.

The land commonly called or known as Dehigollehena, situate in the village of Halpe in the Kumbalwela korale of the Yatikinda division, in the Province of Uva, containing in extent 4 acre 2 roods and 17 perches, shown as lot 112 in preliminary plan No. 36, and in the annexed certified



Scale of 8 Chains to an Inch.

Situation: Halpe village in Yatikinda division of Kumbalwela korale.
Preliminary plan 36.

Lot.	Name of Land.	Extent. A. R. P.
112	Dehigollehena	4 2 17

Surveyor-General's Office,
Colombo, November 28, 1902.

Sheet M $\frac{12}{21-29}$

P. D. WARREN,
Assistant Surveyor-General.

tracing therefrom, and bounded as follows: on the north by Kudagalepatana belonging to Crown; on the east by a water-course, Godewatta claimed by Mira Mohidin; on the south by Dehigollewatta claimed by Dingiriya Panikkiya and others; on the west by Dehigollewatta claimed by ditto, an *ela*, Kudagalapatana belonging to Crown.

J. G. FRASER,
Special Officer.

The 11th July, 1903.
Uva S.O. 143

Order under Section 2 of "The Waste Lands Ordinances, 1897, 1899, and 1900," declaring Lands to be Crown Property.

In the matter of lands commonly called and known as Kuda Wannanmaduwemukulana, Kuda Wannanmaduwepokuna, and Kuda Wannanmaduwehena, situate in the village of Kuda Wannanmaduwa in the Kanadara korale of Nuwaragampalata, in the North-Central Province, and of "The Waste Lands Ordinances, 1897, 1899, and 1900."

THE notice required by section 1 of the said Ordinances having been duly published in manner prescribed by that section in respect of the above-named lands (*vide* notice No. 1,411), and no claim having been made to the said lands or to any interest therein within the period of three months from the 21st day of March, 1903, the date specified in the said notice, I, Leonard William Booth, Government Agent of the North-Central Province, under and by virtue of the powers vested in me in that behalf by section 2 of the said Ordinances, do hereby on this Twenty-fifth day of July, 1903, order and declare that the said lands, as more fully described herein below, situate in the village of Kuda Wannanmaduwa in the Kanadara korale of Nuwaragampalata, in the North-Central Province, and shown as lots 1, 2, and 3 in cadastral preliminary plan⁹ No. 23, and in sheet F₂₃₋₃₁⁹, and in the annexed certified tracing therefrom, and containing in extent 187 acres 3 roods and 28 perches, are the property of the Crown.

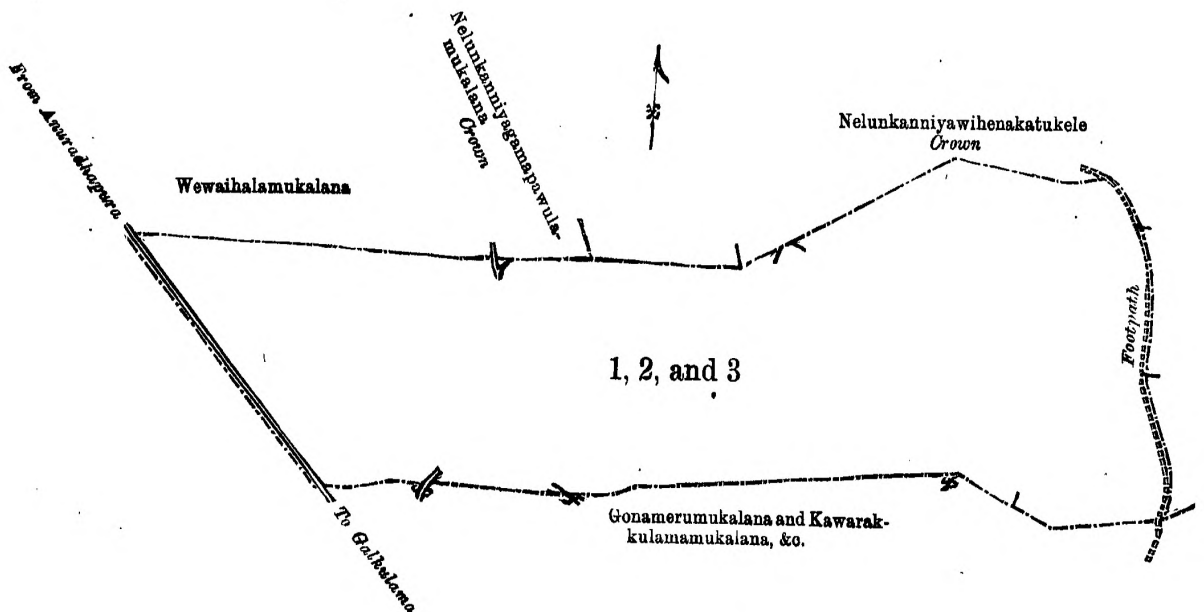
Description of Lands referred to.

The following lots situated in the village of Kuda wannanmaduwa in the Kanadara korale of Nuwaragampalata, in the North-Central Province, as described in the annexed certified tracing:—

Preliminary plan 23.

Lot.	Name of Land.	Extent.	
		A.	R. P.
1	...	119	3 15
2	...	4	3 23
3	...	63	0 30
		187	3 28

on sheet F₂₃₋₃₁⁹, and bounded as follows: on the north by Wewa Ihalamukulana belonging to the Crown, but claimed by Bulankulama Ratemahatmaya, and Nelunkanniyagamapawulamukulana



Scale of 16 Chains to an Inch.

Situation : Kudawannanmaduwa village in Kandutulana pattu of Kanadara korale.
Preliminary plan 23.

Fot.	Name of Land.	Extent.	
		A.	R. P.
1	Kuda Wannanmaduwemukalana	119	3 15
2	Kuda Wannanmaduwepokuna	4	3 23
3	Kuda Wannanmaduwehena	63	0 30
		187	3 28

Sheet F⁹₂₃₋₃₁

Surveyor-General's Office,
Colombo, October 6, 1902.

P. D. WARREN,
Assistant Surveyor-General.

belonging to the Crown ; on the west by the road from Anuradhapura to Galkulama ; on the east by a footpath ; and on the south by Gonamerumukalana and Kawarakkulamamukalana belonging to the Crown, but claimed by Nuwarewewa Daulagaha Lokukumarihami.

Anuradhapura Kachcheri,
July 25, 1903.

L. W. BOOTH,
Government Agent.

Order under Section 2 of "The Waste Lands Ordinances, 1897, 1899, and 1900," declaring Lands to be Crown Property.

In the matter of lands commonly called or known as Wannanmaduwa, Yodayaelagawamukalana, Mahawannanmaduwelanda, and Mahawannanmaduwemukalana, situate in the village of Mahawannanmaduwa in the Kanadara korale of Nuwaragampalata, in the North-Central Province, and of "the Waste Lands Ordinances, 1897, 1899, and 1900."

THE notice required by section 1 of the said Ordinances having been duly published in manner prescribed by that section in respect of the above-named lands (*vide* notice No. 1,412), and no claim having been made to the said lands or to any interest therein within the period of three months from the 21st day of March, 1903, the date specified in the said notice, I, Leonard William Booth, Government Agent of the North-Central Province, under and by virtue of the powers vested in me in that behalf by section 2 of the said Ordinances, do hereby on this Twenty-fifth day of July, 1903, order and declare that the said lands, as more fully described herein below, situate in the village of Mahawannanmaduwa in the Kanadara korale of Nuwaragampalata, in the North-Central Province, and shown as lots 1, 2, and 3 in cadastral preliminary plan No. 15, and in sheets F⁹₂₂₋₃₀ and ⁹₂₃₋₃₁, and in the annexed certified tracing therefrom, and containing in extent 309 acres 3 roods and 24 perches, are the property of the Crown.

Description of Lands referred to.

The following lots situated in the village of Mahawannanmaduwa in the Kanadara korale of Nuwaragampalata, in the North-Central Province, as described in the annexed certified tracing :—

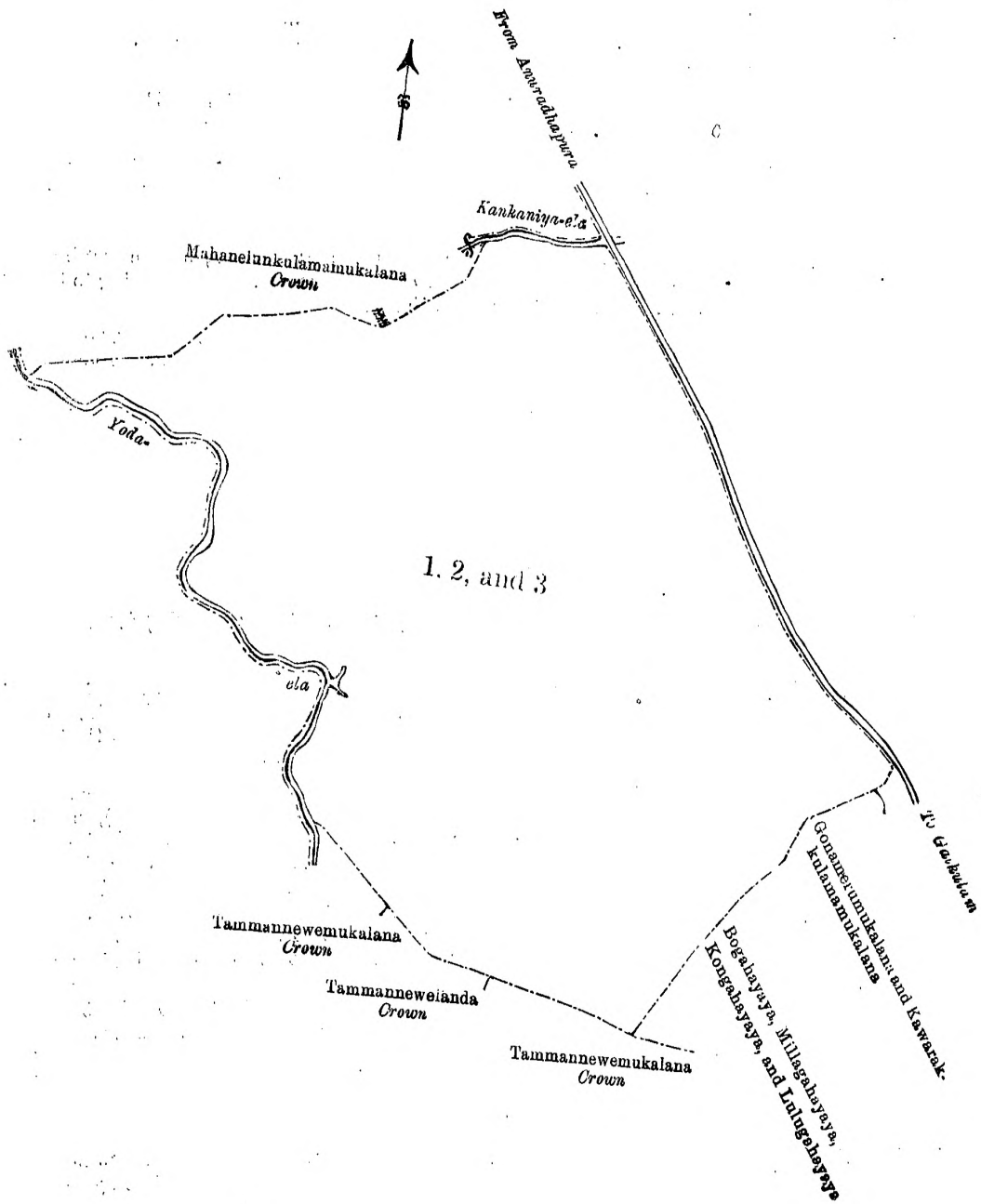
Lot.	Name of Land.	Extent.	
		A.	R. P.
1	Wannanmaduwa Yoda-elagawamukalana	9	0 17
2	Mahawannanmaduwelanda	48	1 0
3	Mahawannanmaduwemukalana	252	2 7
		309	3 24

on sheets F⁹₂₂₋₃₀ and F⁹₂₃₋₃₁, and bounded as follows : on the north by Mahanelunkulama mukalana belonging to the Crown and Kankaniya-ela ; on the east by road from Anuradhapura to Galkulama ; on the south by Gonamerumukalana, Kawarakkulamamukalana, both belonging to the Crown, Bogahayaya, Millagahayaya, Kongahayaya, and Lolugahayaya, all belonging to the Crown, but claimed by Nuwarewewa Daulegala Lokukumarihami, Tammannewemukalana and Tammannewelanda belonging to the Crown ; on the west by Yoda-ela.

Anuradhapura Kachcheri,
July 25, 1903.

L. W. BOOTH,
Government Agent,

[For Tracing see page 3322.]



Scale of 16 Chains to an Inch.

Situation : Mahawannanmaduwa village in Kandutulana pattuwa of Kanadara korale of Nuwaragampalata.
Preliminary plan 15.

Lot.	Name of Land.	Extent. A. R. P.
1	Wannanmaduweyodaelagawamukalana	9 0 17
2	Mahawannanmaduwelanda	48 1 0
3	Mahawannanmaduwemukalana	252 2 7
		<hr/>
		309 3 24

Sheets F⁹₂₂₋₃₀ and F⁹₂₃₋₃₁

Surveyor-General's Office,
Colombo, October 20, 1902.

P. D. WARREN,
Assistant Surveyor-General.

LAND SALES IN THE WESTERN PROVINCE.

No. 1,614, w. p.

Colonial Secretary's Office,
Colombo, August 25, 1903.

ON Monday, October 5, 1903, and the following day, at 12 noon, the Assistant Government Agent for the Kalutara District will put up to auction, at the Horana Resthouse, the under-mentioned portions of Crown Land, on the terms authorized by Government.

Preliminary plan 11,512. Village—Handupelpola

Lot.	Name of Land.	Name of Claimant.	Description.	Extent.			Upset Price per Acre. Rs.
				A.	R.	P.	
12494	Maragahalanda	Crown and Mapiitiyage Girohamy and children	Owita	0	0	22	10
12495	Do.	Crown	Jungle	1	2	3	40
12496	Do.	do.	do.	2	1	28	40
12497	Do.	do.	Owita	0	1	9	20
Situated in the Udugaha pattu of the Rayigam korale.							
Village—Uduwa.							
12498	Maragahalanda	Crown and Haputantiyige Sutihamy	Garden	0	1	1	100
12499	Do.	Crown and Haputantiyige Sutihamy and another	do.	1	2	13	100
12500	Do.	Crown	Jungle	4	1	14	30
12501	Do.	Crown and Palliarachchige Yaso-hami	Owita	0	0	14	10
12502	Do.	do.	Garden	0	1	30	30
12503	Do.	Crown and Hapuarachchige Jemis Sinno	Owita	0	0	26	10
12504	Do.	Crown	Jungle	2	3	24	20
12505	Hinbatukanatta	do.	do.	1	3	4	25
12506	Hinbatukanattalanda	do.	do.	3	3	22	25
Preliminary plan 7,169. Village—Uduwa.							
2092	Maragabahena	Crown	Jungle	3	1	36	25
2093	Minimerukadahena	do.	do.	0	3	7	20
2096	Karagahadeniya	Gamage Sanchihami	Field	0	2	34	13
Preliminary plan 11,652. Village—Uduwa.							
13189	Dikhena	Crown and Walpitage Samy Appu	Young plantation	0	1	4	30
13190	Do.	Crown	Jungle	2	0	10	25
13191	Do.	Crown and Walpitage Sudappu	Thirty cocoanut plants of 1 year old	0	1	17	30
Preliminary plan 11,617. Village—Kanamvila.							
12960	Nagalakandakele	Crown	Jungle	3	1	6	35
12961	Kandewalakottunna	Crown and Wanigatunga Tinohamy and children	Field	0	0	14	30
12962	Polgasmehena	Crown	Jungle	2	2	35	35
12963	Do.	do.	Reservation for road	0	1	2	—
Situated in the Kumbuke pattu of the Rayigam korale.							
Preliminary plan 11,653. Village—Nambapana.							
13192	Eherikotahena	Crown	Garden	0	0	23	20
13193	Do.	do.	Jungle	4	1	20	100
13194	Do.	do.	Garden	0	0	6	20
13195	Do.	do.	Reservation for road	0	3	9	—
Preliminary plan 11,613. Village—Ingiriya.							
12952	Tittaeladoladeniya	Crown	Deniya	1	0	18	15
Preliminary plan 11,591. Village—Ingiriya.							
12838	Kanaindolagawakele	Crown and Gallage Menchami	Jungle	1	0	14	35
12839	Do.	Crown	Path reservation	0	0	10	—
Preliminary plan 11,570. Village—Kekuladola.							
12699	Ihaladeniyapitakattiya	Crown	Deniya	1	2	13	15
Preliminary plan 11,566. Village—Batugampola.							
12682	Pettagankanda	Crown and Suduhakuruge Podina	Cocoanuts about 4 years old	0	1	25	15
12683	Do.	Crown and Pullukuttige Charlis Appu	Cocoanuts about 1 year old	3	0	29	15
12684	Do.	Crown and Balasuniya Don Siman, Police Vidane	Owita	0	0	6	15
Preliminary plan 1,660. Village—Kotigangoda.							
F 406	Miriswatta	Silpacharinekattige Dotchi Fernando and another	One cocoanut plant and cinnamon	1	2	6	75
Preliminary plan 11,620. Village—Kotigangoda.							
12976	Dawatagahakele	Crown	Jungle	2	3	4	25
12977	Do.	do.	Path reservation	0	0	4	—

Lot.	Name of Land.	Name of Claimant.	Description.	Extent.		Upset Price
				A.	R. P.	per Acre.
						Rs.
13281	Millehena	Preliminary plan 11,673.	Village—Kindelpitiya.			
13282	Do.	Crown	Jungle	2	3 8	40
13283	Do.	do.	Path reservation	0	0 22	—
18284	Do.	do.	Jungle	16	3 26	40
Y 821	Ambagabawatta	do.	Path reservation	0	1 4	—
Z 821	Do.	Crown and Hettiarachchige Sarnelis Appu and others	Young cocoanuts	2	1 16	50
A 822	Do.	Crown	Path reservation	0	0 11	—
13285	Millahena	Crown and Hettiarachchige Sarnelis and others	Garden	5	0 12	100
13286	Kahawalayalanda	Crown	Road reservation	0	0 30	—
13287	Do.	Crown and Don Siman Goonatilaka Petikiri Appuhami	Young plantation	0	1 0	30
		Crown	Road reservation	0	0 8	—
12613	Galanehena	Preliminary plan 11,546.	Village—Millawa.			
12614	Do.	Crown	Garden	1	0 20	25
12615	Do.	do.	Road reservation	0	0 25	—
12616	Do.	do.	Jungle	2	2 21	40
12617	Do.	do.	Road reservation	0	0 18	—
12618	Do.	Crown Madumage Jemis Appu	Garden	0	0 35	30
12619	Do.	Crown and another	do.	0	0 20	30
12620	Do.	Crown	Road reservation	0	0 3	—
12621	Do.	Crown and Hettividanarallage Andris Appu	Garden	1	3 23	50
12622	Do.	Crown	Jungle	0	1 31	25
12623	Do.	do.	do.	1	0 38	40
12624	Do.	Crown and Maddumage Jemis Appu	Garden	0	0 16	25
12625	Do.	Crown and Handaragamage Mathes Appu	do.	0	1 14	30
12626	Do.	Crown	do.	1	0 4	25
		do.	do.	0	1 19	25

Situated in the Udugaha pattu of the Rayigam korale.

N.B.—Lot 13,193 is supposed to contain plumbago. It is for sale at Rs. 100 per acre without mining rights. Preliminary plan 11,673 are close to Millewa tea estate. They are to be sold subject to condition that tea cannot be planted without the authority of Government.

Further particulars respecting these lands may be obtained from the Surveyor-General, and respecting the conditions of sale from the Assistant Government Agent, Kalutara.

By His Excellency's command,

EVERARD IM THURN,
Colonial Secretary.

No. 1,614, W. P.

වර්ෂ 1903 ජූලි අගෝස්තු මස 25 වෙනි දින කොළඹ මහා සමුහාර්ථස්ථානයේදී සකස් කළේය.

සුභර දිස්ත්‍රික්කේ ආණ්ඩුවේ උපද්වේන උත්සාහයේ මිසින මෙහි පහත සඳහන්වන ආණ්ඩුව සත්කම ඉඩම් ආණ්ඩුවේ නිකුත්වන ප්‍රකාරයට වර්ෂ 1903 ජූලි මාසයේදී මස 5 වෙනි දිනට සඳහා සහ ඊළඟ දවසේ දවල් 12ට පෙර පහත නාමයන්ගේදී වෙන්වීමට විකුණනු ලබන ප්‍රදේශය වූයේය.

සිතියම 11,512. ගම—හදපැල්පොල.

නො.	ඉඩමේ නම.	අයිතිකම් නියෝජනා	අන්දම.	මහත. අ. ර. ප.	අක්කර ගණ මිල රු.
12494	මාරතලවත්ත	රජසත්කම සහ මාපිටියගේ ගිරණ	බිම්පිට	0 0 22	10
12495	එම	කාමි සහ දරුවෝ	කැලය	1 2 3	40
12496	එම	එම	එම	2 1 28	40
12497	එම	එම	බිම්පිට	0 1 9	20
මිසිටා නිකුත්වන රසිගම්කෝරලේ උඩුගහප්පත්තුවේය.					
ගම—උඩුව.					
12498	මාරතලවත්ත	රජසත්කම සහ හපුකන්තිගේ	වත්ත	0 1 1	100
12499	එම	සුවිකාමි	එම	1 2 13	100
12500	එම	එම සහ තවත් අය	කැලය	4 1 14	30
12501	එම	රජසත්කම	කැලය		
12502	එම	එම සහ පල්ලියදැවරවිමේ	බිම්පිට	0 0 14	10
12503	එම	ගසෝකාමි	වත්ත	0 1 30	30
12504	එම	රජසත්කම සහ හපුකන්තිගේ	බිම්පිට	0 0 26	10
12505	සිත්තිපුකන්ති	ජේමිස් සිංහදෝර්	කැලය	2 3 24	20
12506	එම උත්තර	රජසත්කම	එම	1 3 4	20
		එම	එම	3 3 22	20
2092	මාරතලවත්ත	සිතියම 7,169.	එම		
2093	මිනිමැරුකන්දෙගේ	රජසත්කම	එම	3 1 36	25
2096	කරකන්දෙකි	එම	එම	0 3 7	20
		ගමගේ සාත්තිකාමි	කුඹුර	0 2 34	15

නො.	ඉඩමේ නම.	අයිතියට කීයන්හා.	අයදම.	මහ. අ. රු. ප.	අක්කර ගණ මිල. රු.
13189	දික්ගන්න	සිතියම 11,652. රජසන්තක සහ චලිතවශේ සාම්ප්‍රදායික	පැරණි මැවිල්ල	0 1 4	30
13190	එම	රජසන්තක	කැලස	2 0 10	20
13191	එම	එම සහ චලිතවශේ සුද්දප්පු	අවිරුද්ධ 1 පමණ වයසැති පොල් පැර 30ක්	0 1 17	30
12960	නාගලකන්දෙකැලේ	සිතියම 11,617. ගම—කනත්වල. රජසන්තක	කැලස	3 1 6	25
12961	කන්දෙවැලකොටුත්ත	එම සහ චනිගඳුත්ත නිනෝතැම් සහ දරුවන්	අඹුර	0 0 14	30
12962	පොල්ගස්මිගේත	රජසන්තක	කැලස	2 2 35	25
12963	එම	එම	පාර, තහනම්	0 1 2	—
පිහිටා තිබෙන්නේ රයිගමිකෝරලේ කුඹුණේ පත්තුවේය.					
13192	එකෙරිකොට්ටේත	සිතියම 11,653. ගම—නම්බපාත. රජසන්තක	වත්ත	0 0 23	20
13193	එම	එම	කැලස	4 1 20	100
13194	එම	එම	වත්ත	0 0 6	20
13195	එම	එම	පාර, තහනම්	0 3 9	—
12952	නිත්තපැලදෙලදෙනිත	සිතියම 11,613. ගම—ඉංගිරිග. රජසන්තක	දෙනිත	1 0 18	15
12838	කකඉන්දෙලතාවකැලේ	සිතියම 11,591. රජසන්තක සහ කැලලගේ මැතින්හා	කැලස	1 0 14	35
12839	එම	රජසන්තක	පාර, තහනම්	0 0 10	—
12699	ඉහලදෙනිතෙපිටකම්පිස	සිතියම 11,570. ගම—කැඹුලදෙල. රජසන්තක	දෙනිත	1 2 13	15
12682	පෙව්වගත්තන්ද	සිතියම 11,566. ගම—බටුතම්පොල. රජසන්තක සහ සුදුගඹුරුගේ පොම්පා	අවිරුද්ධ 4 පොල්	0 1 25	15
12683	එම	රජසන්තක සහ පුලික්කුම්බිගේ මාර්ලිස්ප්පු	අවිරුද්ධ 1 පමණ පොල්පැර	3 0 29	15
12684	එම	රජසන්තක සහ බාලසුරියගේ දෙත් සිමන් පොලිස්ප්පුගේ	මිව්ව	0 0 6	15
F 406	මිරිස්වත්ත	සිතියම 1,660. ගම—කොම්පිතගොඩ. සිල්පාමාර්තුකන්දේ දෙව්වි ප්‍රනා පොල්පැර 1 සහ දු සහ තවත්	කැලස	1 2 6	75
12976	දව්වගහකැලේ	සිතියම 11,620. රජසන්තක	කැලස	2 3 4	25
12977	එම	එම	පාර, තහනම්	0 0 4	—
13281	මල්ලගේත	සිතියම 11,673. ගම—කිදෙල්පිටිය. රජසන්තක	කැලස	2 3 8	25
13282	එම	එම	පාර, තහනම්	0 0 22	—
13283	එම	එම	කැලස	16 3 26	25
13284	එම	එම	පාර, තහනම්	0 1 4	—
Y 821	දම්ගහවත්ත	එම සහ ගෙවිලිආරම්බිගේ සරණේ ලීස්ප්පු සහ තවත්	පැරපොල්	2 1 16	50
Z 821	එම	රජසන්තක	පාර, තහනම්	0 0 11	—
A 822	එම	එම සහ ගෙවිලිආරම්බිගේ සරණේ රිස් සහ තවත්	වත්ත	5 0 12	100
13285	මල්ලගේත	රජසන්තක	පාර, තහනම්	0 0 30	—
13286	කකවලපාලන්ද	එම සහ දෙත් සිමන් ඉතහිලක පැවිකිරි අප්පුහාමි	පැර මැවිල්ල	0 1 0	30
13287	එම	රජසන්තක	පාර, තහනම්	0 0 8	—
12613	ඉලූකගේත	සිතියම 11,546. ගම—මල්ලාව. රජසන්තක	වත්ත	1 0 20	25
12614	එම	එම	පාර, තහනම්	0 0 25	—
12615	එම	එම	කැලස	2 2 21	30
12616	එම	එම	පාර, තහනම්	0 0 18	—
12617	එම	එම සහ දේවගේ පේම්ප්පු	වත්ත	0 0 35	30
12618	එම	එම සහ තවත්	එම	0 0 20	30
12619	එම	රජසන්තක	පාර, තහනම්	0 0 3	—
12620	එම	එම සහ ගෙවිලිපිදුකරුල්ලාගේ අය ප්‍රිස්ප්පු	වත්ත	1 3 23	50
12621	එම	රජසන්තක	කැලස	0 1 31	25
12622	එම	එම	එම	1 0 38	25

නො.	ඉඩමේ නම.	අයිතිකම් කියවන්නා.	අන්දම.	අක්ෂර	
				මහක. අ. ර. ප.	රු.
12623	ඉලංගානේන	එම සහ විද්වන් ජේතිසිල්ල	වත්ත	0	0 16 25
12624	එම	රජය තනතුරු සහ ගවදරගමගේ ජනපද	එම	0	1 14 30
12625	ගල්ලොනානේන	රජයේ සේවක	එම	1	0 4 25
12626	එම	එම	එම	0	1 19 25

පිහිටා තිබෙන්නේ රයිගම්කෝරලේ උඩුකපස්කුටිය.

සිහිකටුයුතුයි.—13,193 මිනිස් ඉඩමකට කල්පනකාර හිමි. මේ ඉඩම මිනිස්කාරවට බලය ඇතුළු විකුණනු ලැබේ.

11,673 සතියම් ඉඩමද මල්ලුවේ නේවන්තට කිට්ටුට හිමි. මෙම ඉඩම ආණ්ඩුවේ බලය ඇතිව නේවන්තට බැරපලසට විකුණනු ලැබේ.

මෙම ඉඩම් ගැණ වැඩිදුර කාරණා සර්කාරේ උපදෙස්වලට අනුකූලව, විනිසුම් කොන්දේසිය ගැණ සමහර දිස්ත්‍රික්කේ ආණ්ඩුවේ උපදෙස්වලට අනුකූලව දැක්වේ.

ගරුකර උතුරු පළාතේ අභ්‍යන්තර,
එවරුම් ඉම් කරන්,
මහලොවුකාරිස් වමක.

No. 1,615, w. p.

Colonial Secretary's Office,
Colombo, August 25, 1903.

ON Friday, October 16, 1903, at 12 noon, the Hon. the Government Agent for the Western Province will put up for sale or settlement, at his office in Colombo, the under-mentioned portions of Crown Land, on the terms authorized by Government.

Preliminary plan 4,940. Situation—Udugaha and Meda pattus of Hewagam korale.
Village—Niripola.

Lot.	Name of Land.	Name of Claimant.	Description.	Extent.		Upset Price per Acre.
				A. R. P.	Rs.	
3578	Waljambugahalanda	Crown	Jungle	2	0 27	30
3582	Kahatagahalanda	do.	do.	2	1 27	30
		Village—Hanwella.				
3583	Kahatagahalanda	M. Justinahamy	Cocoanut 30 years old	0	1 28	250
3584	Kahatagahalanda	do.	do.	0	2 36	30
		Village—Niripola.				
3585	Do.	M. Justinahamy and Martinu Appu	Cocoanut 30 years old	0	3 16	30
		Village—Hanwella.				
3588	Kahatagahalanda	Crown	Jungle	12	0 0	35
3588½	Mepawalakumbura	R. Don Hendrick Appu	Paddy field	0	0 24	25
3588¾	Kahatagahalanda	J. Dulihamy	Cocoanut 8 to 10 years old	0	1 12	30

Preliminary plan 11,450. Situation—Palle pattu of Hewagam korale.
Village—Kottalawala.

12196	Keduwelkanattewatta	Patberiyage Don Gregoris	Five jak trees 18 years old	0	0 8	40
12197	Keduwelkanattehena	K. Don Magiris	Encroachment (a newly cleared land)	0	0 16	30
12198	Do.	Jasinha Abraham Appu	Three jak plants 3 years old	0	2 8	20
12199	Keduwelkanattewatta	do.	Cocoanut plants 15 years old	0	0 32	30
12200	Keduwelkanattehena	I. A. Don Andris Appu	Encroachment (newly cleared land)	0	0 34	20
12201	Keduwelkanattewatta	do.	One cocoanut plant 1 year old	0	0 8	20
12202	Keduwelkanattehena	do.	do.	0	0 14	20
12203	Keduwelkanattewatta	I. A. Abraham Appu	Two cocoanut plants 1 year old	0	0 10	20
12204	Do.	K. Don Philippu Appu-hamy	One cocoanut plant 3 years old	0	0 36	20
12205	Pattiyawattehena	H. Tikonis Allis Appu	Four jak plants 4 years old	0	2 14	20
12206	Do.	do.	A few cocoanut plants 18 years old	0	0 20	30

Further information respecting these lands may be obtained from the Surveyor-General, and regarding the conditions of sale from the Hon. the Government Agent, Western Province.

By His Excellency's command,
EVERARD IM THURN,
Colonial Secretary.

No. 1,615, W. P.

වස 1903 නවුම් 25 වන දින කොළඹ

විකුණුකරු විස්තර කොටසක් ලෙසට කෙරෙහිව මිලදීම.

විකුණුකරු විස්තර කොටසක් ලෙසට කෙරෙහිව මිලදීම. විකුණුකරු විස්තර කොටසක් ලෙසට කෙරෙහිව මිලදීම. විකුණුකරු විස්තර කොටසක් ලෙසට කෙරෙහිව මිලදීම.

මිලදීම 4,940. පිළිවෙල සේවාවන්ගේ සේවයට යොමු කිරීම සඳහා මිලදීම. මිලදීම 4,940. පිළිවෙල සේවාවන්ගේ සේවයට යොමු කිරීම සඳහා මිලදීම.

කො.	ඉඩමේ නම.	අයිතිකරු කිසිවක.	අන්දම.	විකුණුකරු විස්තර කොටසක් ලෙසට කෙරෙහිව මිලදීම.	
				අ. ර. ප.	පා.
3578	වල්පිටුකලන්ද	අනුබුදු	කැලේ	2 0 27	30
3582	කහවගලන්ද	එම	එම	2 1 27	30
		මෙ—කොමාර්ග.			
3583	එම	ඇම්. ජයතිලකාචම	30 පවුරු පොළ	0 1 28	250
3584	එම	එම	එම	0 2 36	30
		මෙ—නිවාරණ.			
3585	එම	එම සහ වර්ධකාරය	එම	0 3 16	30
		මෙ—කොමාර්ග.			
3588	එම	අනුබුදු	කැලේ	12 0 0	35
3588½	මැටලකුබුර	අර්. ආදන් ගෙවලන්ද	කැලේ	0 0 24	25
3588¾	කහවගලන්ද	ඒ. පුලිගම්	8 කට 10 පවුරු පොළ	0 1 12	30
		මිලදීම 11,450. පිළිවෙල සේවාවන්ගේ සේවයට යොමු කිරීම සඳහා මිලදීම. මිලදීම 11,450. පිළිවෙල සේවාවන්ගේ සේවයට යොමු කිරීම සඳහා මිලදීම.			
12196	කඩුවෙල්කතන්ගේ පන්තේරියේ දෙවන ගිරි	මන්ත	18 පවුරු කොස්මස් 5 ක්	0 0 8	40
12197	කඩුවෙල්කතන්ගේ. දෙවන මංගිරිස්	මන්ත	අලු මංගිරිස් 5 ක්	0 0 16	30
12198	එම	ක්ෂිති ඒමුම්මල්	3 පවුරු කොස්මස් 3 ක්	0 2 8	20
12199	එම මන්ත	එම	15 පවුරු කොස්මස්	0 0 32	30
12200	එම මන්ත	අයි. ඒ. ආදන් අනුබුදු	අලු මංගිරිස් 4 ක්	0 0 34	20
12201	එම මන්ත	එම	අලු මංගිරිස් වස පොළ	0 0 8	20
12202	එම මන්ත	එම	එම	0 0 14	20
12203	එම මන්ත	අයි. ඒ. එමුම්මල්	අලු මංගිරිස් වස පොළ	0 0 10	20
12204	එම	කේ. ඩොන් පිලිප්පුස්	3 පවුරු කොස්මස් 1 ක්	0 0 36	20
12205	පව්වනන්තමේන	එම්. පිංකෝතිස් අලු මංගිරිස්	4 පවුරු කොස්මස් 4 ක්	0 2 14	20
12206	එම	එම	18 පවුරු කොස්මස්	0 0 20	30

මේ ඉඩම් මෙහි විකුණුකරු විස්තර කොටසක් ලෙසට කෙරෙහිව මිලදීම. විකුණුකරු විස්තර කොටසක් ලෙසට කෙරෙහිව මිලදීම. විකුණුකරු විස්තර කොටසක් ලෙසට කෙරෙහිව මිලදීම.

විකුණුකරු විස්තර කොටසක් ලෙසට කෙරෙහිව මිලදීම. විකුණුකරු විස්තර කොටසක් ලෙසට කෙරෙහිව මිලදීම. විකුණුකරු විස්තර කොටසක් ලෙසට කෙරෙහිව මිලදීම.

No. 1,616, W. P.

Colonial Secretary's Office,
Colombo, August 28, 1903.

ON Monday, October 12, 1903, at 12 noon, the Hon. the Government Agent for the Western Province will put up to sale or settlement, at the Kaduwela Resthouse, the under-mentioned portions of Crown Land, on the terms authorized by Government.

One hundred and eighty allotments of land situated in the Palle pattuwa of the Hovagam koralo of the Western Province.

Lot.	Name of Land.	Name of Claimant.	Description.	Fees due for Certificates of Quiet Possession.	
				Extent.	Possession.
				A. R. P.	Rs. c.
1	Liyanagewatta	H. Hendrick and others	Old garden	1 1 10	6 0
2	Delgahawatta	W. Daniel Perera and others	do.	5 0 25	18 0
3	Maparapewatta	A. Don Hendrick Appu	do.	3 1 31	11 0
4	Do.	do.	Chena	0 2 23	15 0*
6	Liyanagewatta	W. Daniel Perera and others	Old garden	1 1 39	6 0
7	Do.	H. Lenohamy	do.	0 2 12	3 50
8	Hettigawatta	H. Don Daniel	do.	0 1 8	3 50
9	Do.	H. Don Cornelis and another	do.	0 2 6	3 50
10	Do.	K. Carolis Alwis Appuhamy	do.	0 3 4	3 50
11	Delgahawatta	A. Don Cornelis Appuhamy	do.	0 2 3	3 50
12	Wewalagewatta	K. Julius Allis and others	do.	0 1 16	3 50
13	Liyanagewatta	K. Peter Allis	Scrub jungle	0 0 31	10 0*
14	Do.	W. Bastian Perera and others	Old garden	0 1 24	3 50
15	Radagewatta	M. Babanis Fernando	do.	0 1 23	3 50
16	Do.	M. Kira Fernando	do.	0 1 2	3 50
17	Godakadurugahawatta	K. Hendrick Allis	Jungle	1 0 31	10 0*
18	Do.	K. Hendrick Allis and another	Old garden	1 0 39	6 0
19	Bogahawatta	K. Carolis Allis	Jungle	0 3 22	15 0*

* Upset price per acre.

Lot.	Name of Land.	Name of Claimant.	Description.	Extent.		Fees due for Certi-
				A.	R. P.	ificates of Quiet Possession.
						Rs. c.
20	Bogahawatta	K. Carolis Allis	Old garden	0	2 6	3 50
21	Pahalagewatta	K. Hendrick Allis and others	do.	0	1 17	3 50
22	Do.	do.	do.	0	1 10	3 50
23	Delgahawatta	K. Carolis Allis and others	do.	2	1 35	8 50
24	Moragahawatta	K. Carolis Allis	do.	5	3 0	18 0
25	Do.	do.	Jungle	0	3 26	20 0 ^o
26	Kiripellagahawatta	K. Hendrick Allis and others	do.	0	2 28	20 0 ^o
27	Bogahawatta	Crown	do.	3	2 5	15 0 ^o
28	Do.	T. Sarnalis Dias and others	Old garden	2	2 6	8 50
29	Delgahawatta	H. Tiadoris Perera and others	do.	1	1 27	6 0
30	Millagaha or Kalugam-pitiawatta	W. Adonis Appuhamy	do.	1	1 29	6 0
31	Kiripellagahawatta	K. Isaac Allis and others	do.	20	2 6	57 50
32	Do.	do.	Cocoanut 10 years in jungle	2	0 21	30 0 ^o
33	Tuduwewatta	D. Piloris and others	Cocoanut 20 years in jungle	1	2 8	30 0 ^o
34	Do.	do.	Jungle	5	2 3	20 0 ^o
35	Delgahawatta	K. Juanis Allis and others	Old garden	0	3 30	3 50
36	Do.	W. Daniel Perera	do.	0	1 31	3 50
37	Do.	H. Bastian Perera and others	do.	0	1 38	3 50
38	Do.	do.	do.	0	2 21	3 50
39	Do.	H. Christian Perera and others	do.	0	3 24	3 50
40	Kurundugahawatta	H. Girigoris Perera and others	Chena with young plantation	0	3 25	25 0 ^o
41	Puwakzahakumbura	W. Isan Perera and others	Paddy field	0	2 24	3 50
42	Dorakadakumbura	K. Carolis Allis and others	do.	3	0 4	11 0
43	Nedungaha Pauiakumbura	Manual Jayatilake and others	do.	1	3 37	6 0
44	Dolawatta	K. Menchihamy and others	Scrub jungle	0	1 21	10 0 ^o
45	Do.	do.	Old garden	1	2 38	6 0
46	Do.	W. Adonis Appuhamy	do.	1	3 14	6 0
47	Kurundugahawatta	H. Leisahamy and others	do.	0	3 10	3 50
48	Do.	do.	Scrub jungle	1	0 11	10 0 ^o
49	Maharagewatta	K. Punciappuhamy	do.	0	1 22	10 0 ^o
50	Do.	do.	do.	0	1 23	10 0 ^o
51	Do.	do.	Old garden	2	3 17	8 50
52	Kendagamayawatta	D. Palis and others	do.	0	3 21	3 50
53	Maharagewatta	K. Punciappuhamy	Jungle	0	0 23	10 0 ^o
54	Kendagamayawatta	D. Palis and others	do.	2	1 6	10 0 ^o
55	Do.	do.	Old garden	2	1 35	8 50
56	Nahentuduweewatta	W. Neris Perera and others	Scrub jungle	0	2 35	20 0 ^o
57	Do.	do.	Cocoanut 12 years old	0	0 8	25 0 ^o
58	Do.	K. Matchohamy and others	Jungle	1	1 36	20 0 ^o
59	Do.	do.	Old garden	1	1 29	6 0
60	Do.	do.	Cocoanut 20 years in jungle	0	3 37	30 0 ^o
61	Do.	W. Neris Perera and others	Jungle	1	2 27	20 0 ^o
62	Do.	do.	Old garden	4	1 20	13 50
63	Uswatta or Horagahawatta	W. Daniel Perera	do.	3	2 16	11 0
64	Horagahawatta	Dewage Nonis	do.	1	2 14	6 0
65	Talakotugewatta	W. Daniel Perera	do.	0	1 23	3 50
66	Horagahawatta	do.	do.	0	1 20	3 50
67	Do.	D. Noris and others	do.	1	0 12	6 0
68	Do.	B. Adonis Appu and others	Cocoanut 7 years	1	1 22	30 0 ^o
69	Dombagahawatta	H. Jalis Perera and others	Garden	6	2 8	35 0 ^o
70	Hirikumbura	R. Dulihamy	Paddy field	3	1 38	11 0
71	Weliowita	H. Jalis Perera and others	Owita	1	3 24	20 0 ^o
72	Dombagahawatta	do.	Jungle	3	0 35	20 0 ^o
73	Do.	do.	Old garden	7	1 2	23 0
74	Horagahawatta	H. Tikonis and others	do.	3	1 22	11 0
75	Do.	H. Don Paulu Appu and others	Jungle	0	3 26	20 0 ^o
76	Do.	H. Piloris and others	Chena and jungle	4	1 20	20 0 ^o
77	Do.	do.	Cocoanut 10 to 15 years	0	2 12	35 0 ^o
78	Do.	do.	Old garden	1	1 39	6 0
79	Uswatta	H. Sedohamy and others	Scrub jungle	0	2 22	15 0 ^o
80	Migahawatta	L. Juwanahamy and others	Old garden	1	1 20	6 0
81	Kacugampalayawatta	H. Emis Perera and two others	do.	0	3 23	3 50
82	Do.	do.	Jungle	1	3 7	20 0 ^o
83	Migahawatta	A. Gabriel Perera and others	do.	1	1 13	20 0 ^o
84	Do.	do.	Old garden	1	1 33	6 0
85	Uswatta	H. Sedohamy and others	do.	7	1 25	23 0
86	Migahawatta	J. Tisouahamy and others	do.	3	0 26	11 0
87	Do.	do.	Jungle	1	1 5	20 0 ^o
88	Kiriketiyeewatta	K. Sadiris Fernando and others	Cocoanut 6 to 9 years in jungle	1	2 13	30 0 ^o
89	Do.	do.	Old garden	0	1 36	3 50

^o Upset price per acre.

Lot.	Name of Land.	Name of Claimant.	Description.	Extent. A. R. P.	Fees due for Certificates of Quiet Possession.	
					Rs.	c.
90	Uswatta	H. Sedohamy and others	Scrub jungle	1 0 38	20	0*
91	Nahentotawatta	K. Thonchi Appuhamy	Old garden	16 2 12	49	50
92	Welihentuduwe	M. Telenis Appuhamy and others	Cocoanut 10 to 15 years and cinnamon in jungle	19 2 2	20	0*
94	Kahatagahawatta	K. Migel Fernando and others	Jungle	1 0 37	15	0*
95	Do.	do.	do.	4 0 23	20	0*
96	Gamayawatta	R. Johanis Perera and others	do.	3 3 27	27	0*
97	Do.	do.	Cocoanut 12 years	0 3 21	30	0*
98	Do.	do.	do.	2 0 10	40	0*
99	Do.	do.	Old garden	2 3 0	8	50
100	Batuptiyawatta	K. Man'giris Perera and others	do.	4 1 21	13	50
101	Kiripalagahawatta	M. Carolis	do.	1 3 2	6	0
102	Do.	M. Carolis Appu	Jungle	0 0 36	25	0*
103	Dunumadalagahawatta	M. Isan Appu	Old garden	2 2 20	8	50
104	Pelangahawatta	M. Bastian and others	do.	18 1 38	53	50
104	Do.	do.	Cocoanut 15 years	0 1 19	35	0*
105	Do.	do.	Cocoanut 10 years	0 0 36	30	0*
106	Millagahawatta	D. Carolis Appuhamy	Old garden	2 3 1	8	50
107	Do.	M. Davith Perera and another	do.	0 2 28	3	50
108	Dunumadalagahawatta	M. Telenis and others	do.	9 0 31	28	0
109	Do.	do.	Jungle	1 3 13	20	0*
109½	Biagamiya or Millagahawatta	D. Don Cornelis Appuhamy and others	Jungle	1 2 8	15	0*
110	Biagamiya or Kahatagahawatta	do.	Old garden	23 2 2	63	50
111	Do.	do.	Scrub jungle	0 3 5	15	0*
Village—Malabe.						
111½	Dolawattegedeniya	P. Alphens Perera	Deniya	1 3 25	10	0*
111½	Midellagahaowita	B. Paulis Appuhamy	Owita	2 2 20	10	0*
Village—Koratota.						
112	Millagahawatta	D. David Appuhamy and others	Cocoanut 8 years	1 1 18	20	0*
113	Do.	do.	Old garden	12 2 9	33	50
114	Millagahawatteowita	do.	Owita	0 1 33	15	0*
115	Pidellagawattedeniya	J. Helenahamy and others	Deniya	2 0 19	15	0*
116	Pidellagahawatta	do.	Jungle	1 2 13	15	0*
116½	Pidellagahawattedeniya	E. Marthelis and others	do.	0 2 34	15	0*
117	Pidellagahawatta	D. Carohamy and others	Cocoanut 8 to 15 years	1 3 3	40	0*
118	Do.	E. Marthelis and others	Old garden	3 0 28	11	0
119	Do.	do.	Scrub jungle	0 1 8	10	0*
120	Kotalawalagewatta	D. Sarnalis Appu and others	Jungle	2 2 22	20	0*
121	Delgahawattedeniya	J. Helenahamy and others	Deniya	1 2 0	15	0*
122	Delgahawatta	M. Saris Appuhamy	Jungle	0 0 31	15	0*
123	Do.	do.	Old garden	3 0 29	11	0
124	Do.	M. D. N. Gunatileke	do.	2 1 7	8	50
126	Do.	J. Helenahamy and others	do.	2 2 2	8	50
127	Godellawatta	do.	do.	3 2 20	11	0
128	—	Crown	Jungle	3 1 23	20	0*
129	—	do.	Deniya	0 3 3	10	0*
130	Dorakadakumbura	M. Samel Appuhamy and others	Paddy field	0 2 11	3	50
131	Pinellapitiyekumbura	M. Samel Appuhamy and another	do.	2 3 9	8	50
132	Egodakumbura	B. Davith and others	do.	0 3 13	3	50
133	Egodakumbureowita	do.	Owita	0 0 32	2	50
134	Kahatagahawatta	do.	Old garden	1 3 21	6	0
135	Do.	do.	do.	2 0 32	8	50
136	Do.	L. Telenis Perera and others	Scrub jungle	0 0 5	10	0*
137	Do.	M. Samel Appuhamy and others	Garden and jungle	1 0 7	35	0*
138	Do.	L. Telenis Perera and others	do.	0 3 28	30	0*
139	Do.	M. Don Davith Appuhamy	Old garden	4 1 14	13	50
140	Do.	do.	Cocoanut 15 years	0 1 22	30	0*
141	Horagahawatta	M. Allis Perera and another	Old garden	2 3 7	8	50
141½	Warakanatta	M. Sopia Perera Hamine and others	Chena	0 0 24	20	0*
142	Warakanattewatta	L. Johanis Perera and others	Old garden	1 2 26	6	0
143	Horagahawatta	M. Allis Perera and another	do.	3 2 37	11	0
144	Gorakagahakumbura	D. Don Davith Appuhamy and others	Paddy field	1 1 8	6	0
144½	Mahadeniyaowita	N. Sopia Perera and others	Owita	0 2 12	3	50
145	Warakanatta or Delgahawatta	M. Allis Perera	Old garden	1 2 36	6	0
146	Do.	do.	do.	2 1 3	8	50
147	Warakanattewatta	W. L. Punsinno Appuhamy and others	do.	0 2 19	3	50
148	Do.	do.	Scrub jungle	0 3 19	10	0*
149	Kankanagewatta	L. Telenis Perera and others	Scrub jungle and garden	0 3 28	30	0*
150	Do.	do.	Old garden	3 3 25	11	0

* Upset price per acre.

Lot.	Name of Land.	Name of Claimant.	Description.	Fees due for Certificates of Quiet Possession.	
				Extent. A. R. P.	Rs.
151	Semalagahabadda-owita	M. Don Nikolas Appuhamy and others	Owita	2 2 8	8 50
152	Pinelapitiyeowita	M. Jakolis and another	do.	1 0 9	6 0
153	Kongahawatta	M. Samuel Appuhamy	Jungle	0 2 13	15 0*
154	Jelgahawatta	P. Amaris Appuhamy	do.	0 2 0	15 0*
155	Kongahawatta	R. Marthelis Perera and others	Cleared ground	1 0 4	10 0*
156	Do.	do.	Old garden	3 0 14	11 0
157	Galabadawatta	M. Joranis Perera	do.	5 1 4	18 0
158	Do.	do.	Jungle	1 0 15	15 0*
159	Talgahawatta	K. U. Migel Fernando	do.	0 2 26	15 0*
160	Do.	M. E. Joranis Perera	do.	0 0 36	15 0*
161	Do.	do.	Old garden	2 0 6	8 50
162	Do.	G. Johanahami and others	Jungle	0 2 23	15 0*
163	Do.	do.	Old garden	2 0 25	8 50
164	Gonagahawatta	K. U. Migel Fernando and others	Jungle	0 2 35	15 0*
165	Do.	do.	Old garden	2 0 30	8 50
166	Kahatagahawatta	do.	do.	3 1 2	11 0
167	Egodawatta	G. Punchihamy and others	do.	6 1 18	20 50
168	Do.	do.	Jungle	2 2 7	20 0*
169	Uswatta or Kotalawalgawatta	K. U. Migel Fernando and others	do.	0 3 32	20 0*
170	Do.	do.	Old garden	8 1 30	25 50
171	Gorakagahawatta	M. Don Frederick Fernando	do.	2 1 19	8 50
172	Millagahaowita	R. Marthelis and others	Owita	2 3 15	8 50
173	Medawatta	R. Jornis Appu and others	Jungle	0 0 31	12 50*
174	Kiripellagahawatta	R. Nonchihamy	do.	0 1 5	12 50*
175	Poragewatta	R. Agostinahamy and others	do.	0 1 19	10 0*
176	Poragewatteowita	do.	Owita	0 0 17	3 50

* Upset price per acre.

Certificates of quiet possession will be issued to the present claimants of old gardens and paddy fields on payment of the fees noted against them. Fees due must be paid on the day of settlement itself.

When two or more lots are adjoining each other and are claimed by the same claimant, one certificate will be issued on application.

Further information respecting these lands may be obtained from the Surveyor-General, and respecting the conditions of sale from the Hon. the Government Agent, Western Province.

By His Excellency's command,

EVERARD IM THURN,
Colonial Secretary.

No. 1,616, W. P.

වර්ෂ 1903 නවු අගෝස්තු මස 23 වෙනි දින කොළඹ මහසෙනසුනාධිපති උත්තරාච්ඡේන්ද්‍ර ජයවර්ධන මහතරු විසින්.

විවිධ භූමි භුක්තියක් සහිතව පවතින පරිදි පහත සඳහන් වන භුක්තියක් සහිතව භූමි භුක්තියක් නිකුත් කිරීමේ ප්‍රකාරයට වර්ෂ 1903 නවු මහනොම්බු මස 12 වෙනි දින සඳුදා දවල් 12 ට කඩුවල නානායක මහතරු විසින් පවත්වා ගෙන ගොස් තිබෙන භූමි භුක්තියක් පිළිබඳව දැනුම් දෙනු ලබයි.

විස්තාරය දැනට පවතින භූමි භුක්තියක් පිළිබඳව තවදුරටත් දැනුම් දෙනු ලබයි.

සිතියම 10,012. මහ—කොරගොඩ.

නො.	භූමි භුක්තිය.	අයිතියක් සහිතව.	අන්දම.	සහතික පත්‍රයකට ගෙවිය යුතු මුදල.	
				මහත. අ. රු. ප.	රු. ග.
1	ලියනගොඩ	එච්. කෙන්නිස් සහ තවත්	පරණ වගාව	1 1 10	6 0
2	දෙල්ගොඩ	ඩබ්ලිව්. දනිසල් ප්‍රේම සහ තවත්	එම	5 0 25	18 0
3	මාපරපොළ	ඒ. දෙන්නිස් සහ අල්ලිය	එම	3 1 31	11 0
4	එම	එම	සේන	0 2 23	15 0*
6	ලියනගොඩ	ඩබ්ලිව්. දනිසල් ප්‍රේම සහ තවත්	පරණ වගාව	1 1 39	6 0
7	එම	එච්. ලොකේසාමි	එම	0 2 12	3 50
8	කෙට්ටිපොළ	එච්. දෙන්නිස්	එම	0 1 8	3 50
9	එම	එච්. දෙන්නිස් කොරගොඩ	එම	0 2 6	3 50
10	එම	කේ. කුමාරසිංහ අල්ලිය අල්ලිය	එම	0 3 4	3 50
11	දෙල්ගොඩ	ඒ. දෙන්නිස් කොරගොඩ අල්ලිය	එම	0 2 3	3 50
12	මැවලපොළ	කේ. ජයසිංහ අල්ලිය සහ තවත්	එම	0 1 16	3 50
13	ලියනගොඩ	කේ. පට්ටි අල්ලිය	ලදකැලේ	0 0 31	10 0*
14	එම	ඩබ්ලිව්. විසින්ගේ ප්‍රේම සහ තවත්	පරණ වගාව	0 1 24	3 50
15	රදගොඩ	ඇම්. බඩානිස් ප්‍රනාන්දු	එම	0 1 23	3 50
16	එම	ඇම්. කිරි ප්‍රනාන්දු	එම	0 1 2	3 50
17	ගොඩකුරුගොඩ	කේ. කෙන්නිස් අල්ලිය	කැලේ	1 0 31	10 0*
18	එම	එම සහ කෙන්නිස්	පරණ වගාව	1 0 39	6 0
19	බෝගොඩ	කේ. කුමාරසිංහ අල්ලිය	කැලේ	0 3 22	15 0*
20	එම	එම	පරණ වගාව	0 2 6	3 50

* අක්කරයක මිල.

නං.	ඉඩමේ නම.	අයිතියක් නිසන් නා.	අන්දම.	සහතික පත්‍රය	
				මගන.	කව් මගන
				රු. ප.	පෑ. ශ.
21	සහායකවත්ත	කේ. කෙත්තිස් අල්ලීස් සහ තවත්	සරණ වගාව	0 1 17	3 50
22	එම	එම	එම	0 1 10	3 50
23	දෙල්ගහවත්ත	කේ. කරෝලීස් අල්ලීස් සහ තවත්	එම	2 1 35	8 50
24	මොරගහවත්ත	කේ. කරෝලීස් අල්ලීස්	එම	5 3 0	18 0
25	එම	එම	කැලේ	0 3 26	20 0*
26	කිරිපැල්ලාගවත්ත	කේ. කෙත්තිස් අල්ලීස් සහ තවත්	එම	0 2 28	20 0*
27	බෝගහවත්ත	ගණ්ඩුව	එම	3 2 5	15 0*
28	එම	ටී. සරණේලීස් බස සහ තවත්	සරණ වගාව	2 2 6	8 50
29	දෙල්ගහවත්ත	එම්. නිසයේරිස් පෙරු සහ තවත්	එම	1 1 27	6 0
30	මිල්ලාගහ නොහොත්				
	සමගම්පිරිසේවන	බඩලිවි. අදානිස් අල්ලීස්	එම	1 1 29	6 0
31	කිරිපැල්ලාගවත්ත	කේ. අයිසෙක් අල්ලීස් සහ තවත්	එම	20 2 6	57 50
32	එම	එම	දකුණු රැස් පොලේ	2 0 21	30 0*
33	තුඩුමුවත්ත	ඩී. පියලෝරිස් සහ තවත්	මිසි පුරු රැස් පොලේ	1 2 8	30 0*
34	එම	එම	කැලේ	5 2 3	20 0*
35	දෙල්ගහවත්ත	කේ. ජුවානිස් අල්ලීස් සහ තවත්	සරණ වගාව	0 3 30	3 50
36	එම	බඩලිවි. දකුණේ පෙරු	එම	0 1 31	3 50
37	එම	එම්. බස්නිසන් පෙරු සහ තවත්	එම	0 1 38	3 50
38	දෙල්ගහවත්ත	එම්. බස්නිසන් පෙරු සහ තවත්	එම	0 2 21	3 50
39	එම	එම්. ක්‍රිස්නානා පෙරු සහ තවත්	එම	0 3 24	3 50
40	කුරුන්දාගහවත්ත	එම්. ග්‍රීෂානිස් පෙරු සහ තවත්	ගෙන	0 3 25	25 0*
41	පුවක්ගහකුඹුර	බඩලිවි. ඉසක් පෙරු සහ තවත්	කුඹුර	0 2 24	3 50
42	දොරකඩකුඹුර	කේ. කරෝලීස් අල්ලීස් සහ තවත්	එම	3 0 4	11 0
43	කැස්සගහපාලුකුඹුර	මහලේල් ජයතිලක සහ තවත්	එම	1 3 37	6 0
44	දොරවත්ත	කේ. මැන්ඩිනාමි සහ තවත්	කැලේ	0 1 21	10 0*
45	එම	එම	සරණ වගාව	1 2 38	6 0
46	එම	බඩලිවි. අදානිස් අල්ලීස්	එම	1 3 14	6 0
47	කුරුන්දාගහවත්ත	එම්. ලැයිසනාමි සහ තවත්	එම	0 3 10	3 50
48	එම	එම	කැලේ	1 0 11	10 0*
49	මහරගෙවත්ත	කේ. පුත්තිස් අල්ලීස්	එම	0 1 22	10 0*
50	එම	එම	එම	0 1 23	10 0*
51	එම	එම	සරණ වගාව	2 3 17	8 50
52	කැන්දගමගෙවත්ත	ඩී. පැලීස් සහ තවත්	එම	0 3 21	3 50
53	මහරගෙවත්ත	කේ. පුත්තිස් අල්ලීස්	කැලේ	0 0 23	10 0*
54	කැන්දගමගෙවත්ත	ඩී. පැලීස් සහ තවත්	එම	2 1 6	10 0*
55	එම	එම	සරණ වගාව	2 1 35	8 50
56	තෙත්තදඹුවෙවත්ත	බඩලිවි. තේරිස් පෙරු සහ තවත්	කැලේ	0 2 35	20 0*
57	එම	එම	12 අවුරුදු පොලේ	0 0 8	25 0*
58	එම	කේ. මේවොනාමි සහ තවත්	කැලේ	1 1 36	20 0*
59	එම	එම	සරණ වගාව	1 1 29	6 0
60	එම	එම	20 අවුරුදු පොලේ	0 3 37	30 0*
61	එම	බඩලිවි. තේරිස් පෙරු සහ තවත්	කැලේ	1 2 27	20 0*
62	එම	එම	සරණ වගාව	4 1 20	13 50
63	උස්වත්ත නොහොත්				
	ගොරගහවත්ත	බඩලිවි. දකුණේ පෙරු	එම	3 2 16	11 0
64	ගොරගහවත්ත	දේවගේ තෝනිස්	එම	1 2 14	6 0
65	හලකොටුගෙවත්ත	බඩලිවි. දකුණේ පෙරු	එම	0 1 23	3 50
66	ගොරගහවත්ත	එම	එම	0 1 20	3 50
67	එම	ඩී. තේරිස් සහ තවත්	එම	1 0 12	6 0
68	එම	ඩී. අදානිස් අල්ලීස් සහ තවත්	7 අවුරුදු පොලේ	1 1 22	30 0*
69	දෙමගහවත්ත	එම්. ජලීස් පෙරු සහ තවත්	වගාව	6 2 8	35 0*
70	කිරිකුඹුර	ආර්. දුල්ලාමි	කුඹුර	3 1 38	11 0
71	පැලිතලව	එම්. ජලීස් පෙරු සහ තවත්	බිඹුව	1 3 24	20 0*
72	දෙමගහවත්ත	එම	කැලේ	3 0 35	20 0*
73	එම	එම	සරණ වගාව	7 1 2	23 0
74	ගොරගහවත්ත	එම්. නිකෝනිස් සහ තවත්	සරණ වගාව	3 1 22	11 0
75	එම	එම්. දෙත්ත පුළුස්ස පෙරු සහ තවත්	කැලේ	0 3 26	20 0*
76	එම	එම්. පියලෝරිස් සහ තවත්	ගෙන සහ කැලේ	4 1 20	20 0*
77	එම	එම	10 සිට 15 අවුරුදු පොලේ	0 2 12	35 0*
78	එම	එම	සරණ වගාව	1 1 39	6 0
79	උස්වත්ත	එම්. සේදුනාමි සහ තවත්	කැලේ	0 2 22	15 0*
80	මගහවත්ත	ඇල්. ජුවානානාමි සහ තවත්	සරණ වගාව	1 1 20	6 0
81	කුඩුගමපොලවත්ත	එම්. එස් පෙරු සහ දෙත්තෙක්	එම	0 3 23	3 50
82	එම	එම	කැලේ	1 3 7	20 0*
83	මගහවත්ත	එ. ගබිරිසේල පෙරු සහ තවත්	එම	1 1 13	20 0*
84	එම	එම	සරණ වගාව	1 1 33	6 0
85	උස්වත්ත	එම්. සේදුනාමි සහ තවත්	එම	7 1 25	23 0

* අක්කරේක මිල.

නො.	ඉඩමේ නම.	අයිතියකම් කියවනා.	අත්දම.	මහක. අ. රු. ප.	සහතික පසු කව රෙච්ච පුතු මුදල. රු. ග.
86	මහවත්ත	ජේ. තිසෝනාගාමි සහ තවත්	පරණ වගාව	3 0 26	11 0
87	එම	එම	කැපේ	1 1 5	20 0*
88	කිරිකැට්ටුවත්ත	කේ. සේදිස් ප්‍රනාන්දු සහ තවත්	6 හිට 9 අචිරුදු		
89	එම	එම	පොල්	1 2 13	30 0*
90	උස්වත්ත	එච්. සේදුහාමි සහ තවත්	පරණ වගාව	0 1 36	3 50*
91	නගෙනකොට්ටුවත්ත	කේ. නොන්චි අප්පුහාමි	කැපේ	1 0 38	20 0*
92	මැලිසේන්තුඩුව	ඇම්. නෙලෙතිස් අප්පුහාමි සහ තවත්	පරණ වගාව	16 2 12	49 50
			10 හිට 15 අචිරුදු		
			පොල් සහ ක		
94	කහවගහවත්ත	කේ. මහලේ ප්‍රනාන්දු සහ තවත්	රුන්දු	19 2 2	20 0*
95	එම	එම	කැපේ	1 0 37	15 0*
96	ගමගවත්ත	ආර්. ජේතාතිස් ප්‍රේරු සහ තවත්	එම	4 0 20	20 0*
97	එම	එම	එම	3 3 27	25 0*
98	එම	එම	12 අචිරුදු පොල්	0 3 21	30 0*
99	එම	එම	එම	2 0 10	40 0*
100	බුටුපිටියවත්ත	කේ. මන්තිරිස් ප්‍රේරු සහ තවත්	පරණ වගාව	2 3 0	8 50
101	කිරිකැට්ටුවත්ත	ඇම්. කරෝලියස්	එම	4 1 21	13 50
102	එම	ඇම්. කරෝලියස් අප්පු	එම	1 3 2	6 0*
103	දුනුමදලගහවත්ත	ඇම්. ඉසන් අප්පු	කැපේ	0 0 36	25 0*
104	පැලොන්ගහවත්ත	ඇම්. බිස්තියන් සහ තවත්	පරණ වගාව	2 2 20	8 50
104½	එම	එම	එම	18 1 38	53 50
105	එම	එම	15 අචිරුදු පොල්	0 1 19	35 0*
106	මිල්ලගහවත්ත	ඩී. කරෝලියස් අප්පුහාමි	10 එම	0 0 36	30 0*
107	එම	ඇම්. දඹින් ප්‍රේරු සහ කෞතක්	පරණ වගාව	2 3 1	8 50
108	දුනුමදලගහවත්ත	ඇම්. කෙලෙතිස් සහ තවත්	එම	0 2 28	3 50
109	එම	එම	එම	9 0 34	28 0
109½	බිසගමිය නොහොත් මිල්ලගහවත්ත	ඩී. දෙත් කොර්නෙලියස් අප්පුහාමි සහ තවත්	කැපේ	1 3 13	20 0*
110	බිසගමිය නොහොත් කහවගහවත්ත	එම	එම	1 2 8	15 0*
111	එම	එම	පරණ වගාව	23 2 2	63 50
			කැපේ	0 3 5	15 0*
		ගම—වලබෙ.			
111½	දෙලවත්තගේදෙතිස	පී. ඇල්පියස් ප්‍රේරු	දෙතිස	1 3 25	10 0*
111½	මිදුල්ලගහමිච්ච	බී. පේලස් අප්පුහාමි	මිච්ච	2 2 20	10 0*
		ගම—කොරකොට.			
112	මිල්ලගහවත්ත	ඩී. ඩේවිඩ් අප්පුහාමි සහ තවත්	8 අචිරුදු පොල්	1 1 18	20 0*
113	එම	එම	පරණ වගාව	12 2 9	39 50
114	මිල්ලගහවත්තේමිච්ච	එම	මිච්ච	0 1 33	15 0*
115	පිදුල්ලගහවත්තේ දෙතිස	ජේ. හෙලේනාගාමි සහ තවත්	දෙතිස	2 0 19	15 0*
116	පිදුල්ලගහවත්තේ දෙතිස	එම	කැපේ	1 2 13	15 0*
116½	පිදුල්ලගහවත්තේ දෙතිස	ඉ. මරන්දේලියස් සහ තවත්	එම	0 2 34	15 0*
117	පිදුල්ලගහවත්ත	ඩී. කරෝලියස් සහ තවත්	8 හිට 15 අචිරුදු		
			පොල්	1 3 3	40 0*
118	එම	ඉ. මරන්දේලියස් සහ තවත්	පරණ වගාව	3 0 28	11 0
119	එම	එම	කැපේ	0 1 8	10 0*
120	කොකලාවලගේවත්ත	ඩී. සරන්දේලියස් අප්පු සහ තවත්	එම	2 2 22	20 0*
121	දෙල්ලගහවත්තේ දෙතිස	ජේ. හෙලේනාගාමි සහ තවත්	දෙතිස	1 2 0	15 0*
122	දෙල්ලගහවත්ත	ඇම්. සේරිස් අප්පුහාමි	කැපේ	0 0 31	15 0*
123	එම	එම	පරණ වගාව	3 0 29	11 0
124	දෙල්ලගහවත්ත	ඇම්. ඩී. ඇන්. ඉනාතිලක	පරණ වගාව	2 1 7	8 50
126	එම	ජේ. හෙලේනාගාමි සහ තවත්	එම	2 2 2	8 50
127	ගොඩැල්ලෙවත්ත	එම	එම	3 2 20	11 0
128	—	ආණ්ඩුව	කැපේ	3 1 23	20 0*
129	—	එම	දෙතිස	0 3 3	10 0*
130	දෙරකඩකුමුර	ඇම්. සාමෙල් අප්පුහාමි සහ තවත්	කුමුර	0 2 11	3 50
131	පිහැල්ලපිටියේකුමුර	එම සහ කෞතක්	එම	2 3 9	8 50
132	එහොඩකුමුර	ආර්. දඹින් සහ තවත්	එම	0 3 13	3 50
133	එහොඩකුමුරේමිච්ච	එම	මිච්ච	0 0 32	3 50
134	කහවගහවත්ත	එම	පරණ වගාව	1 3 21	6 0
135	එම	එම	එම	2 0 32	8 50
136	එම	ඇල්. කෙලෙතිස් ප්‍රේරු සහ තවත්	කැපේ	0 0 5	10 0*
137	එම	ඇම්. සාමෙල් අප්පුහාමි සහ තවත්	වගාව සහ කැපේ	1 0 7	35 0*
138	එම	ඇල්. කෙලෙතිස් ප්‍රේරු සහ තවත්	එම	0 3 28	30 0*

* අක්කරේක මිල.

නො.	ඉඩමේ නම.	අයිතිකම් කියවීම.	අන්දම.	මහල.		සහතිකපත්‍රය
				අ. රු. ප.	රු. ග.	කට ගෙවිය යුතු මුදල.
139	කහවගහවත්ත	ඇම්. දෙව් දුවන් අප්පුහාමි	පරණ වගාව	4	1 14	13 50
140	එම	එම	15 අවරුදු පොල්	0	1 22	30 0*
141	තොරගහවත්ත	ඇම්. අල්ලීස් ප්‍රේර සහ කෙනෙක්	පරණ වගාව	2	3 7	8 50
141½	වරකනත්ත	ඇම්. සොපිතා ප්‍රේර හාමිනේ සහ තවත්	ගෙන	0	0 24	20 0*
142	වරකනත්තේවත්ත	ඇල්. තේනානිස් ප්‍රේර සහ තවත්	පරණ වගාව	1	2 26	6 0
143	තොරගහවත්ත	ඇම්. අල්ලීස් ප්‍රේර සහ කෙනෙක්	එම	3	2 37	11 0
144	තොරකහගඹුර	ඩී. දෙව් දුවන් අප්පුහාමි සහ තවත්	කුඹුර	1	1 8	6 0
144½	මහදෙනිගම්පිට	ඇන්. සෙ.පිතා ප්‍රේර සහ තවත්	බිඵල	0	2 12	3 50
145	වරකනත්ත නොතොත් දෙල්ගහවත්ත	ඇම්. අල්ලීස් ප්‍රේර	පරණ වගාව	1	2 36	6 0
146	එම	එම	එම	2	1 3	8 50
147	වරකනත්තේවත්ත	ඩබ්ලිව්. ඇල්. පුත්සිංහදෝ අප්පු හාමි සහ තවත්	එම	0	2 19	3 50
148	එම	එම	කැලේ	0	3 19	10 0*
149	කත්තානේවත්ත	ඇල්. නෙලේනිස් ප්‍රේර සහ තවත්	කැලේ සහ වගාව	0	3 28	30 0*
150	එම	එම	පරණ වගාව	3	3 25	11 0
151	සිඹලාගහබද්දේබිඵල	ඇම්. දෙව් නිකුලස් අප්පුහාමි සහ තවත්	බිඵල	2	2 8	8 50
152	පිත්ලෙපිටියේබිඵල	ඇම්. ජනෝලීස් සහ කෙනෙක්	එම	1	0 9	6 0
153	කොහගහවත්ත	ඇම්. සාමෙල් අප්පුහාමි	කැලේ	0	2 13	15 0*
154	දෙල්ගහවත්ත	පී. අමාරිස් අප්පුහාමි	එම	0	2 0	15 0*
155	කෝන්ගහවත්ත	ආර්. මර්නේලීස් ප්‍රේර සහ තවත්	එලිකරපු ඉබ්බ	1	0 4	10 0*
156	එම	එම	පරණ වගාව	3	0 14	11 0
157	ගලබොඩවත්ත	ඇම්. තේරනිස් ප්‍රේර	එම	5	1 4	18 0
158	එම	එම	කැලේ	1	0 15	15 0*
159	තවලගහවත්ත	කේ. උ. මිගෙල් ප්‍රනාන්දු	කැලේ	0	2 26	15 0*
160	එම	ඇම්. ජ. තේරනිස් ප්‍රේර	එම	0	0 36	15 0*
161	එම	එම	පරණ වගාව	2	0 6	8 50
162	එම	පී. තේනානාහාමි සහ තවත්	කැලේ	0	2 23	15 0*
163	එම	එම	පරණ වගාව	2	0 25	8 50*
164	ගොනගහවත්ත	කේ. උ. මිගෙල් ප්‍රනාන්දු සහ තවත්	කැලේ	0	2 35	15 0*
165	එම	එම	පරණ වගාව	2	0 30	8 50
166	කහවගහවත්ත	එම	එම	3	1 2	11 0
167	එගොඩවත්ත	පී. පුත්තිහාමි සහ තවත්	එම	6	1 18	20 50
168	එම	එම	කැලේ	2	2 7	20 0*
169	උස්වත්ත නොතොත් කොහලාවලගේ වත්ත	කේ. උ. මිගෙල් ප්‍රනාන්දු සහ තවත්	එම	0	3 32	20 0*
170	එම	එම	පරණ වගාව	8	1 30	25 50
171	තොරකහවත්ත	ඇම්. දෙව් දේවි ජනාන්දු	එම	2	1 19	8 50
172	මිල්ලගහබිඵල	ආර්. මර්නේලීස් සහ තවත්	බිඵල	2	3 15	8 50
173	මැදවත්ත	ආර්. තේරනිස් අප්පු සහ තවත්	කැලේ	0	0 31	12 50*
174	කිරිපැල්ලගහවත්ත	ආර්. නොන්තිහාමි	එම	0	1 5	12 50*
175	පොරගේවත්ත	ආර්. අගොස්තිනහාමි සහ තවත්	එම	0	1 19	10 0*
176	පොරගේවත්තේබිඵල	එම	බිඵල	0	0 17	3 50

* අත්කරේක මිල.

“පරණ වගාව” නිවෙන ඉඩම්වලට සහ “කුඹුරු” වලට ඊට පෙරවුව සඳහන් කර නිවෙන ගාස්තු ගෙවී පිට එම ආණ්ඩුවට අයිතිකැති කැපවීම සහතිකපත්‍ර මේ ඉඩම්වල දැනට අයිතිකාරයින්ට දෙනු ලැබේ. ගාස්තු වෙන්දේසි දවසේදීම ගෙවිය යුතුයි.

ඉඩම් කපිටි දෙකක් නොතොත් ඊට වැඩි ගහනක් එකට යාවුපිට එක සහතිකපත්‍රයක් ඉල්ලීමකල පිට ලබාගත හැකිය.

මෙම ඉඩම් ගැණ වැඩිදුර කරණ සර්වේයර්ස් තුල්ලන්තාත්සේගෙනද, විකිනීමේ කොන්දේසි ගැණ බස්නාහිර දිසාවේ වංකාභිපති ආණ්ඩුවේ ඒජන්ත උත්තාත්සේගෙනද දැනගත හැකිය.

ගරුකර උතුමානත්වතත්සේගේ අඤ්චලස,
එවරුති ඉම් තරුත්,
මහසඤ්චාරීස් වම්ස.

No. 1.617, W. P.

Colonial Secretary's Office,
Colombo, August 28, 1903.

ON Tuesday, October 13, 1903, at 12 noon, the Hon. the Government Agent for the Western Province will up to sale or settlement, at the Kaduwela Resthouse, the under-mentioned portions of Crown Land, on the terms authorized by Government.

One hundred and seventy-one allotments of land situated in the Palle pattu of the Hewagam korale of the Western Province.

Lot.	Name of Land.	Name of Claimant.	Description.	Fees due for Certificates of Quiet Possession.	
				Extent. A. R. P.	Rs. c.
177	Poragewatta	R. Gabriel and others	Jungle	0 2 16	15 0 ^c
178	Do.	R. Agostinahamy and others	Scrub jungle	0 0 36	10 0 ^c
179	Do.	M. Samuel Appuhamy and others	Jungle	1 0 21	12 50 ^c
180	Do.	R. Agostinahamy and others	Old garden	0 2 22	3 50
181	Do.	R. Gabriel and another	do.	0 3 6	3 50
182	Migahawatta	G. Podiappu and another	do.	0 1 27	3 50
183	Galabodawatta	K. Babappu	Jungle	0 0 33	12 50 ^c
184	Do.	G. Podi Appu and another	do.	0 3 9	10 0 ^c
185	Do.	do.	Old garden	1 2 33	6 0
186	Do.	G. Juwanis and others	do.	3 0 3	11 0
187	Jatterajawatta	K. Bechchihamy	Jungle	2 0 4	15 0 ^c
187½	Do.	K. Bechchihamy and another	Old garden	1 0 16	6 0
188	Do.	G. Davith Appuhamy	Jungle	0 1 1	15 0 ^c
189	Do.	K. Bechchihamy and another	Cocconut 12 years	0 0 23	20 0 ^c
190	Do.	G. Davith Appuhamy	Old garden	0 1 38	3 50
191	Do.	M. Baronchi and others	do.	1 1 24	6 0
192	Bopeyawatta	G. Don Davith and others	Scrub jungle	1 2 7	10 0 ^c
193	Do.	do.	Old garden	3 2 0	11 0
194	Millagahawatta	W. James Appuhamy	Scrub jungle	1 0 39	15 0 ^c
195	Do.	R. Selohami and others	Jungle	0 2 10	15 0 ^c
196	Do.	W. L. Charles Appuhamy and others	Scrub jungle	0 2 32	10 0 ^c
197	Millagahawatta or Bopeyawatta	W. L. James Appuhamy	Garden	1 1 10	20 0 ^c
198	Bopeyawatta	P. Don Carolis	Scrub jungle	0 1 13	10 0 ^c
199	Weliowita	W. L. Mathes and others	Field and owita	2 0 14	15 0 ^c
200	Pelamunliyaddeowita	M. Baronchi Appu	Owita	0 2 32	10 0 ^c
201	Weloowita	Sobita Terunnanse	do.	1 2 9	10 0 ^c
201½	Batadombagahadeniya	W. L. Don Girigoris Appuhamy and others	Field and deniya	3 0 21	20 0 ^c
202	Pansalawatta	Sobita Unannse	Old garden	1 1 12	6 0
203	Viharekandebodawatta	do.	do.	5 3 22	18 0
204	Do.	do.	do.	1 0 8	6 0
205	Do.	do.	Chena and jungle	17 3 23	15 0 ^c
206	Do.	do.	Cocconut in jungle	2 0 11	30 0 ^c
207	Do.	do.	Scrub jungle	0 1 22	10 0 ^c
208	Pansalawatta	do.	Jungle	8 1 10	15 0 ^c
209	Koratotawatta or Kandabodamahawatta	Heirs of the estate of the late Hon. Mr. James de Alwis	do.	1 0 7	15 0 ^c
210	Do.	do.	Garden	210 0 0	70 0 ^c
210½	Batadombagahadeniya	M. Agonis Appu	Field and deniya	1 1 8	25 0 ^c
211	Nagahawatta	W. L. Charles Appuhanty	Old garden	3 2 2	11 0
212	Horaketiyewatta	P. Don Allis Appuhamy and others	do.	12 1 21	39 50
213	Do.	M. Don Hendrick Appuhamy	do.	2 2 31	8 50
213½	Batadombagahadeniya	M. Baronchi Appuhamy	Pillewe	0 0 25	10 0 ^c
214	Horaketiyawatta	I. Siman Appu and others	Old garden	3 0 26	11 0
216	Horagahawatta	P. Don Punchi Appuhamy and others	Scrub jungle	1 0 36	15 0 ^c
217	Do.	do.	Old garden	2 3 28	8 50
217½	Batadombagahadeniya	W. Ana Perera and others	Field	1 2 10	6 0
218	Horagahawatta	P. Don Carolis Appuhamy and others	Old garden	3 1 6	11 0
219	Halgahawatta	do.	do.	3 0 26	11 0
220	Do.	W. L. Mathes Appuhamy and others	do.	3 2 2	11 0
221	Medawatta	M. Mangohamy and others	do.	0 2 38	3 50
222	Do.	M. Aranis Appu	do.	0 1 19	3 50
223	Do.	M. Baronchi Appuhamy	do.	0 1 6	3 50
224	Do.	R. Salohamy and others	do.	0 2 12	3 50
225	Sapugahawatta	P. Amaris Appuhamy	do.	1 1 10	6 0
226	Do.	D. Don Davith Appuhamy	do.	1 1 8	6 0
227	Jalteriyawatta	K. Behchihami	Cocconut 10 to 15 years old	0 2 27	40 0 ^c
227½	Sapugahawatta	G. Juwanis Appu	Old garden	0 1 9	3 50
228	Do.	G. Don Davith Appuhami	do.	1 1 27	6 0
229	Galabodawatta	K. Babappu and others	do.	1 1 5	6 0
230	Kiripellagahawatta	R. Baron Appuhami and others	do.	0 1 26	3 50
231	Poragewatta	R. Pabilis Appu and others	do.	1 2 4	6 0

^c Upset price per acre.

Lot.	Name of Land.	Name of Claimant.	Description.	Extent. A. R. P.	Fees due for Cer-
					Possession. Rs. c.
232	Kiripellagahawatta	R. Nonchihami and others	Old garden	1 0 32	6 0
233	Medawatta	J. Don Isan Appuhami and another	do.	2 1 34	8 50
234	Kiripellagahawatta	R. Sardiell and another	do.	0 1 34	3 50
235	Labukekunawatta	R. Marthelis	do.	1 0 25	6 0
236	Do.	G. Juwanis Appu and others	do.	1 3 14	6 0
237	Sapugahawatta	D. Don Davith Appuhami	do.	1 1 37	6 0
238	Hiripitiyawatta	R. Lokuhami and others	do.	3 3 17	11 0
239	Do.	do.	do.	0 1 18	3 50
240	Medawatta	do.	do.	0 1 0	3 50
241	Do.	P. Elias Appuhami and others	do.	0 1 33	3 50
242	Pelawatta	P. Punchappuhami and others	do.	3 0 22	11 0
243	Medawatta	P. Carolis Appuhami and others	do.	0 3 17	3 50
244	Do.	M. Engohami	do.	0 1 26	3 50
245	Petumpegewatta	R. Don Christian and others	do.	0 1 34	3 50
246	Halgahawatta	W. L. Mathes Appu and others	do.	0 1 25	3 50
247	Do.	P. Elias Appuhamy and others	do.	0 3 9	3 50
248	Horagahawatta	P. Punchappu and others	do.	0 3 13	3 50
249	Do.	P. Carolis Appuhami and others	do.	1 0 10	6 0
250	Do.	do.	do.	1 2 28	6 0
251	Dasingewatta	do.	do.	0 3 17	3 50
252	Do.	do.	do.	1 1 1	6 0
253	Uswatta	W. Ana Perera and others	Scrub jungle	3 0 21	15 0 ^o
254	Do.	do.	Old garden	2 0 27	8 50
255	Dasingewatta	P. Carolis Appuhamy and others	Garden	0 3 27	25 0 ^o
256	Pelawatta	W. Ana Perera	Old garden	1 0 13	6 0
257	Labukekunawatta	P. Don Carolis Appuhamy and others	do.	3 1 17	11 0
258	Do.	P. Don Punchi Appuhami and others	Scrub jungle	2 2 3	15 0 ^o
259	Galabodawatta	R. Marthelis and others	Old garden	3 0 18	11 0
260	Do.	R. Siman Perera and others	do.	3 1 2	11 0
261	Narangahawatta	M. Jakolis Appuhamy and others	do.	4 0 5	13 50
262	Gorakagahawatta	M. Don Frederick	Garden	0 0 28	30 0 ^o
263	Narangahawatta	W. Simona	Old garden	1 1 22	6 0
264	Delgahawatta	M. Cornelis Appuhamy	do.	2 0 22	8 50
265	Do.	P. Amaris Appuhamy	do.	1 2 8	6 0
266	Kongahawatta	M. Samel Appuhamy and others	do.	1 0 3	6 0
267	Gorakagahawatta	D. Don Davith and others	do.	2 3 21	8 50
268	Delgahawatta	K. Karlenthihamy and others	do.	0 3 12	3 50
269	Do.	R. Davith and others	do.	0 2 10	3 50
270	Do.	R. Siman Appu and others	do.	0 3 8	3 50
271	Ambagahawatta	D. Don Harmanis Appuhamy and others	do.	4 1 26	13 50
272	Labukekunawatta	P. Don Carolis Appuhamy and others	Garden	0 3 30	35 0 ^o
273	Delgahawatta	R. Don Davith Appuhamy and another	Old garden	0 3 6	3 50
274	Labukekunawatta	K. Bacha Fernando and others	do.	6 1 21	20 50
275	Uswatta	W. Ana Perera and others	Garden	3 0 27	50 0 ^o
276	Horagahawatta	T. Girigoris and others	Old garden	3 1 29	11 0
277	Ambagaha or Delgahawatta	K. Geta Fernando and others	do.	2 3 35	8 50
278	Labukekunawatta	W. Punchi Sinno Appuhamy	do.	3 1 29	11 0
279	Delgahawatta	R. Don Davith Appuhamy and another	do.	3 3 2	11 0
280	Siyambalagahawatta	M. Jornis Perera	do.	0 1 34	3 50
281	Do.	M. Jakolis Appuhamy	do.	0 1 23	3 50
282	Do.	M. Jornis Perera	do.	0 1 32	3 50
283	Do.	M. Allis Perera and others	do.	0 3 15	3 50
284	Do.	M. Jelis Perera and others	do.	0 3 25	3 50
285	Delgahawatta	R. Davith Appuhamy and another	do.	0 2 34	3 50
286	Siyambalagahawatta	M. Allis Appuhamy and others	do.	4 2 5	13 50
287	Kudamahagewatta	M. Ruwenis Appuhamy	do.	0 1 31	3 50
288	Delgahawatta	S. Don Suetan Appuhamy and others	do.	1 1 8	6 0
289	Do.	M. Nonohamy and others	Garden and jungle	1 3 1	40 0 ^o
290	Mudianssegewatta	D. Don Davith Appuhamy and others	Old garden	0 1 8	3 50
291	Delgahawatta	R. Cornelis Appuhamy and others	do.	0 2 34	3 50
292	Do.	M. Nonohamy and others	do.	1 1 8	3 50
293	Do.	R. Cornelis Appuhamy and others	do.	0 1 36	3 50
294	Ganewatta	R. Don Cornelis Appuhamy	do.	3 2 28	11 0
295	Talgahawatta	D. Don Davith Appuhamy and others	do.	1 0 11	6 0

* Upset price per acre.

Lot.	Name of Land.	Name of Claimant.	Description.	Fees due for Certificates of Quiet Possession.	
				Extent. A. R. P.	Rs. c.
296	Viharegamwatta	Sobita Terunannse	Old garden	1 1 7	6 0
297	Delgaha or Galaboda-watta	R. Telochchhi Fernando	do.	3 0 0	8 50
298	Delgahawatta	R. Kinchow	do.	0 3 23	3 50
299	Do.	T. Girigoris Appu and others	do.	0 1 17	3 50
301	Do.	W. L. Don Brampy Appuhamy and others	do.	15 2 33	47 50
302	Horaketiyawatta	M. Don Hendrick Appuhamy	do.	13 0 35	42 50
303	Do.	W. Selohamy and others	do.	2 0 17	8 50
304	Kandabodakumbura	W. Don Charles Appuhamy and others	Paddy field	4 1 6	13 50
305	Nagahawatta	P. Donna Johana Hamine	Old garden	3 0 26	11 0
306	Do.	W. Don Wellon	do.	3 3 27	11 0
307	Kandabodawatta	W. L. Don Juanis and others	do.	3 0 18	11 0
308	Kandabodakumbura	M. Don Samiel Appuhamy	Paddy field	0 3 0	3 50
309	Kandaboda or Kahata-gahawatta	W. L. Charles Appuhamy	Old garden	2 3 24	8 50
310	Kandabodakumbura	W. L. Don Juanis Appuhamy and others	Paddy field	1 1 7	6 0
311	Millagahawatta	do.	Old garden	2 3 22	8 50
312	Do.	do.	Garden	1 3 2	25 0*
313	Kandaboda or Kahata-gahadeniya	W. L. Don Charles Appuhamy	Field	0 2 14	3 50
314	Horaketiyewatta	M. Don Hendrick and another	Garden and jungle	6 0 37	30 0*
315	Do.	do.	Old garden	2 0 30	8 50
316	Do.	A. Siman Rodrigo and others	do.	1 0 18	6 0
317	Do.	H. Siman Appuhamy and others	do.	4 1 22	13 50
318	Puwakgahadeniyakumbura	P. Don Carolis Appuhamy and others	Paddy field	5 2 33	18 0
319	Do.	H. Elias Perera and others	do.	1 0 33	6 0
320	Do.	P. Don Carolis Appuhamy and others	do.	1 2 34	6 0
321	Do.	H. Elias Perera and others	do.	1 0 29	6 0
322	Do.	P. Don Carolis Appuhamy and others	do.	0 1 26	3 50
323	Halgahawatta	T. Girigoris Appu	Old garden	1 1 14	6 0
324	Do.	T. Girigoris Appu and others	do.	1 2 36	6 0
325	Halgahawatta or Galabodawatta	K. Gita Fernando	do.	0 3 29	3 50
326	Puwakgahadeniyakumbura	R. Tilochi Fernando and others	Deniya	0 3 4	30 0*
327	Delgaha or Galabodawatteowita	do.	Owita	0 0 13	10 0*
329	Ganeowita	W. L. Punchappuhamy	do.	0 3 28	10 0*
330	Ganewatta	R. Cornelis Appuhamy	Garden	0 1 9	35 0*
331	Do.	do.	Scrub jungle	0 1 13	15 0*
332	Delgahawatteowita	M. Simonahami and others	Owita	1 2 16	10 0*
333	Delgahobodadeniya	S. Suetan Appuhamy	Deniya	0 2 25	10 0*
334	Waduge or Kiripellagahawatta	W. L. Don Brampy Appuhamy and others	Garden and jungle	1 3 10	30 0*
335	Kiripellagahawatta	W. L. Punchisinno Appuhamy and others	Old garden	1 0 2	6 0
336	Waduge <i>alias</i> Kiripellagahawatta	W. L. Don Abraham Appuhamy and others	do.	1 1 6	6 0
337	Galaboda <i>alias</i> Kiripellagahawatta	W. L. Don Brampy Appuhamy and others	Jungle	1 3 29	20 0*
338	Delgahawatta	W. Don Louis Appuhamy and others	Old garden	3 3 15	11 0
339	Do.	W. L. Abraham Appuhamy and others	do.	2 0 29	8 50
340	Do.	W. L. Punchiappuhamy and others	do.	1 3 4	6 0
341	Do.	do.	do.	2 3 2	8 50
342	Delgahaowita	do.	Owita	0 1 2	10 0*
343	Ambagaha or Halgahawatta	W. L. Punchiappuhamy	Old garden	1 1 1	6 0
344	Amuwatta	W. Carolis Appu and others	do.	1 3 1	6 0

* Upset price per acre.

Certificates of quiet possession will be issued to the present claimants of old gardens and paddy fields on payment of the fees noted against them. Fees due must be paid on the day of settlement itself.

When two or more lots are adjoining each other and are claimed by the same claimant, one certificate will be issued on application.

Further information respecting these lands may be obtained from the Surveyor-General, and respecting the conditions of sale from the Hon. the Government Agent, Western Province.

By His Excellency's command,
EVERARD IM THURN,
Colonial Secretary.

No. 1,617, W. P.

පළමු 1903 සහ අගෝස්තු මස 28 වෙනි දින කොළඹ මහජනසභාවලින් පවත්වාගෙන යාමට කටයුතු වූයේ කෙටි කාලයක් සඳහාය.

බස්නාහිර දිසාවේ වංශාධිපති ආණ්ඩුවේ ඒජන්තවරයාගේ විසින් ලබන පහත සඳහන්වන ආණ්ඩුව සන්ධාන ඉඩම් ආණ්ඩුවේ නිකුත්වනු ලබන ප්‍රකාරයට වර්ෂ 1903 සහ අගෝස්තු මස 13 වෙනි දින අගනරුවාද දළ 120 කඩුවල තානායමේදී වෙත්දේසිකර ඵලාභයට පොදුකර දෙන්නට ගෙදෙනවා ඇත. බස්නාහිර දිසාවේ ජනවාරි මාසයේදී පළමුවන දිනට පිහිටා තිබෙන බිම් වර්ග 171.

සියලුම 10,012. ගැ—අකාරය ව.

සහතිකයකට සහිතව

නො.	ඉඩමේ නම.	අයිතිකම් කීයක්ක.	අන්දම.	මතක. ර. ර. ස.	ප්‍රගු මුදල. ර. ග.
177	පොරණේවත්ත	ආර්. ගනුආලේ සහ සවන්	කැලේ	0 2 16	15 0*
178	එම	ආර්. අගෝස්තිනාගම සහ සවන්	එම	0 0 36	10 0*
179	එම	ඇම්. සාමෙල් අප්පුහාමි සහ සවන්	එම	1 0 21	12 50
180	එම	ආර්. අගෝස්තිනාගම සහ සවන්	පරණ වගාව	0 2 22	3 50
181	එම	ආර්. ගනුආලේ සහ කෙනෙක්	එම	0 3 6	3 50
182	මිහඟවත්ත	පී. පොඩ්දේ සහ කෙනෙක්	එම	0 1 27	3 50
183	ගලබොඩවත්ත	කේ. බිහාරදේ සහ කෙනෙක්	කැලේ	0 0 33	12 50
184	එම	පී. පොඩ්දේ සහ කෙනෙක්	එම	0 3 9	10 0*
185	එම	එම	පරණ වගාව	1 2 33	6 0
186	එම	පී. ප්‍රවානිස් සහ සවන්	එම	3 0 3	11 0
187	ජන්තරුවත්ත	කේ. බෙවිලාමි	කැලේ	2 0 4	15 0*
187½	එම	එම සහ කෙනෙක්	පරණ වගාව	1 0 16	6 0
188	එම	පී. දඹින්දේ සහ කෙනෙක්	කැලේ	0 1 1	15 0*
189	එම	කේ. බෙවිලාමි සහ කෙනෙක්	12 අචිරුද පොල්	0 0 23	20 0*
190	එම	පී. දඹින්දේ සහ කෙනෙක්	පරණ වගාව	0 1 38	3 50
191	එම	ඇම්. බාරෙත්ති සහ සවන්	එම	1 1 24	6 0
192	බෝපයවත්ත	පී. දෙව් දඹින් සහ සවන්	කැලේ	1 2 7	10 0*
193	එම	එම	පරණ වගාව	3 2 0	11 0
194	මල්ලගහවත්ත	බිඹලිවි. ජේමිස් අප්පුහාමි	කැලේ	1 0 39	15 0*
195	එම	ආර්. සෙලෝකමි සහ සවන්	එම	0 2 10	15 0*
196	එම	බිඹලිවි. ඇල්. වාර්ලස් අප්පුහාමි සහ සවන්	එම	0 2 32	10 0*
197	එම නොහොත් බොපයවත්ත	බිඹලිවි. ඇල්. ජේමිස් අප්පුහාමි	වගාව	1 1 10	20 0*
198	බොපයවත්ත	පී. දෙව් කරෝලිස්	කැලේ	0 1 13	10 0*
199	වැලිඹිව	බිඹලිවි. ඇල්. මන්තෙස් සහ සවන්	කුඹුර සහ බිඹිව	2 0 14	15 0*
200	පැලවුන්ලියද්දෙඹිව	ඇම්. බාරෙත්ති අප්පු	බිඹිව	0 2 32	10 0*
201	වැලිඹිව	සෝබිතකරුවන්ගේ	එම	1 2 9	10 0*
201½	බවදෙඹිගහදෙහිය	බිඹලිවි. ඇල්. දෙව් ග්‍රිෆ්ස් අප්පුහාමි සහ සවන්	කුඹුර සහ දෙහිය	3 0 21	20 0*
202	පත්සලවත්ත	සෝබිත උත්තාන්ගේ	පරණ වගාව	1 1 12	6 0
203	විහාරේ කන්දබොඩ වත්ත	එම	එම	5 3 22	18 0
204	එම	එම	එම	1 0 8	6 0
205	එම	එම	සේන සහ කැලේ	17 3 23	15 0*
206	එම	එම	කැලේ වැව් හි බෙන පොල්	2 0 11	30 0*
207	එම	එම	කැලේ	0 1 22	10 0*
208	පත්සලවත්ත	එම	එම	8 1 10	15 0*
209	කොරනොව වත්ත හොහොත් කන්ද බොඩ මහවත්ත	කැසිසිය වංශාධිපති ජේමිස් ද අප්පුහාමි මැතිතුමාගේ බුදුලේ උරුමක්කාරයෝ	එම	1 0 7	15 0*
210	එම	එම	වගාව	210 0 0	70 0*
210½	බවදෙඹිගහදෙහිය	ඇම්. අගෝතිස් අප්පු	කුඹුර සහ දෙහිය	1 1 8	25 0*
211	නාගහවත්ත	බිඹලිවි. ඇල්. වාර්ලස් අප්පුහාමි	පරණ වගාව	3 2 2	11 0
212	කොරකැව්සේවත්ත	පී. දෙව් අප්පුහාමි සහ සවන්	එම	12 1 21	39 50
213	එම	ඇම්. දෙව් කෙත්තිස් අප්පුහාමි	එම	2 2 31	8 50
213½	බවදෙඹිගහදෙහිය	ඇම්. බාරෙත්ති අප්පුහාමි	පිල්ලුව	0 0 25	10 0*
214	කොරකැව්සේවත්ත	අයි. සිමන් අප්පු සහ සවන්	පරණ වගාව	3 0 26	11 0
216	කොරහවත්ත	පී. දෙව් පුනම් අප්පුහාමි සහ සවන්	කැලේ	1 0 36	15 0*
217	එම	එම	පරණ වගාව	2 3 28	8 50
217½	බවදෙඹිගහදෙහිය	බිඹලිවි. ආණ්ඩු ප්‍රධාන සහ සවන්	කුඹුර	1 2 10	6 0
218	කොරහවත්ත	පී. දෙව් කරෝලිස් අප්පුහාමි සහ සවන්	පරණ වගාව	3 1 6	11 0
219	කල්ලහවත්ත	එම	එම	3 0 26	11 0
220	එම	බිඹලිවි. ඇල්. මන්තෙස් අප්පුහාමි සහ සවන්	එම	3 2 2	11 0
221	මැදවත්ත	ඇම්. මන්තොහාමි සහ සවන්	එම	0 2 38	3 50
222	එම	ඇම්. අරේතිස් අප්පු	එම	0 1 19	3 50
223	එම	ඇම්. බාරෙත්ති අප්පුහාමි	එම	0 1 6	3 50

* අක්කරයක මිල.

අංක.	ඉඩමේ නම.	අයිතිකම් කීටයන්.	අක්ෂර.	මහක.		සහතික-ප්‍රා- කට ගෙවිය සූතු මුදල.
				රු.	ප.	
224	මැදවත්ත	ආර්. සංඥාමි සහ තවත්	පරණ වගාව	0	2 12	3 50
225	සපුගහවත්ත	පී. දොරේ අප්පුහාමි	එම	1	1 10	6 0
226	එම	ඩී. දොන් දුමින් අප්පුහාමි	එම	1	1 8	6 0
227	ජලකැට්ටවත්ත	කේ. බ්‍රැවරියාමි	10 හට 15 අවරුදු පොලේ	0	2 27	40 0*
227½	සපුගහවත්ත	පී. පුටානිස් අප්පු	පරණ වගාව	0	1 9	3 50
228	එම	පී. දොන් දුමින් අප්පුහාමි	එම	1	1 27	6 0
229	ගලබොඩවත්ත	කේ. බ්‍රැවරියාමි සහ තවත්	එම	1	1 5	6 0
230	කිරිපැල්ලගහවත්ත	ආර්. බාණන් අප්පුහාමි සහ තවත්	එම	0	1 26	3 50
231	පොරණවත්ත	ආර්. පිඬුපිස් අප්පුහාමි සහ තවත්	එම	1	2 4	6 0
232	කිරිපැල්ලගහවත්ත	ආර්. පාණන් අප්පුහාමි සහ තවත්	එම	1	0 32	6 0
233	මැදවත්ත	පී. දොන් ඉසක් අප්පුහාමි සහ කෙනෙක්	එම	2	1 38	8 50
234	කිරිපැල්ලගහවත්ත	ආර්. සරදිපොලේ සහ කෙනෙක්	එම	0	1 34	3 50
235	ලබුකැකුගහවත්ත	ආර්. මරණේපිස්	එම	1	0 25	6 0
236	එම	පී. පුටානිස් අප්පු සහ තවත්	එම	1	3 14	6 0
237	සපුගහවත්ත	ඩී. දොන් දුමින් අප්පුහාමි	එම	1	1 37	6 0
238	සර්පච්චවත්ත	ආර්. ලොකුහාමි සහ තවත්	එම	3	3 17	11 0
239	එම	එම	එම	0	1 18	3 50
240	මැදවත්ත	එම	එම	0	1 0	3 50
241	එම	පී. ඉලසේ අප්පුහාමි සහ තවත්	එම	0	1 33	3 50
242	ප. ලවත්ත	කේ. පුත්තලප්පුහාමි සහ තවත්	එම	3	0 22	11 0
243	මැදවත්ත	පී. කරෝපිස් අප්පුහාමි සහ තවත්	එම	0	3 17	3 50
244	එම	ඇම්. එන්. ගාගාමි	එම	0	1 26	3 50
245	පිඬුමටණේවත්ත	ආර්. දොන් ක්‍රිස්ටියන් සහ තවත්	එම	0	1 34	3 50
246	ගල්ලගහවත්ත	ඩබ්ලිව්. ඇල්. පන්තෙස් අප්පු සහ තවත්	එම	0	1 25	3 50
247	එම	පී. ඉලසේ අප්පුහාමි සහ තවත්	එම	0	3 9	3 50
248	කොරගහවත්ත	පී. පුත්තලප්පුහාමි සහ තවත්	එම	0	3 13	3 50
249	එම	පී. කරෝපිස් අප්පුහාමි සහ තවත්	එම	1	0 10	6 0
250	එම	එම	එම	1	2 28	6 0
251	දසිංගේවත්ත	එම	එම	0	3 17	3 50
252	එම	එම	එම	1	1 1	6 0
253	ලස්වත්ත	ඩබ්ලිව්. ආනාපෙරු සහ තවත්	කැලේ	3	0 21	15 0*
254	එම	එම	පරණ වගාව	2	0 27	8 50
255	දසිංගේවත්ත	පී. කරෝපිස් අප්පුහාමි සහ තවත්	වගාව	0	3 27	25 0*
256	පැලවත්ත	ඩබ්ලිව්. ආනාපෙරු	පරණ වගාව	1	0 13	6 0
257	ලබුකැකුගහවත්ත	පී. දොන් කරෝපිස් අප්පුහාමි සහ තවත්	එම	3	1 17	11 0
258	එම	පී. දොන් පුත්තලප්පුහාමි සහ තවත්	කැලේ	2	2 3	15 0*
259	ගලබොඩවත්ත	ආර්. මරණේපිස් සහ තවත්	පරණ වගාව	3	0 18	11 0
260	එම	ආර්. සිමන්පෙරු සහ තවත්	එම	3	1 2	11 0
261	කාරන්ගහවත්ත	ඇම්. ජකෝපිස් අප්පුහාමි සහ තවත්	එම	4	0 5	13 50
262	කොරගහවත්ත	ඇම්. දොන් ජෙප්පික්	වගාව	0	0 28	30 0*
263	කාරන්ගහවත්ත	ඩබ්ලිව්. සිමන්පා	පරණ වගාව	1	1 22	6 0
264	දෙල්ගහවත්ත	ඇම්. කොරෝපිස් අප්පුහාමි	එම	2	0 22	8 50
265	එම	පී. අමරිස් අප්පුහාමි	එම	1	2 8	6 0
266	කෝන්ගහවත්ත	ඇම්. පාලේ අප්පුහාමි සහ තවත්	එම	1	0 3	6 0
267	කොරගහවත්ත	ඩී. දොන් දුමින් සහ තවත්	එම	2	3 21	8 50
268	දෙල්ගහවත්ත	කේ. කරලෙහේමි සහ තවත්	එම	0	3 12	3 50
269	එම	ආර්. දුමින් සහ තවත්	එම	0	2 10	3 50
270	එම	ආර්. සිමන් අප්පු සහ තවත්	එම	0	3 8	3 50
271	අඹගහවත්ත	ඩී. දොන් හරවානිස් අප්පුහාමි සහ තවත්	එම	4	1 26	13 50
272	ලබුකැකුගහවත්ත	පී. දොන් කරෝපිස් අප්පුහාමි සහ තවත්	වගාව	0	3 30	35 0*
273	දෙල්ගහවත්ත	ආර්. දොන් දුමින් අප්පුහාමි සහ කෙනෙක්	පරණ වගාව	0	3 6	3 50
274	ලබුකැකුගහවත්ත	කේ. බ්‍රැවරියාමි සහ තවත්	එම	6	1 21	20 50
275	ලස්වත්ත	ආනා. පෙරු සහ තවත්	වගාව	3	0 27	50 0*
276	කොරගහවත්ත	පී. ග්‍රීන්වර්ස් සහ තවත්	පරණ වගාව	3	1 29	11 0
277	අඹගහ කොනෙක් දෙ ල්ගහවත්ත	කේ. ගිටා පුතාන්ද්‍ර සහ තවත්	එම	2	3 35	8 50
278	ලබුකැකුගහවත්ත	පුත්තලප්පු අප්පුහාමි	එම	3	1 29	11 0
279	දෙල්ගහවත්ත	ආර්. දොන් දුමින් අප්පුහාමි සහ කෙනෙක්	එම	3	3 2	11 0

* අක්කරයක මිල.

අං.	ඉඩමේ නම.	අයිතියක් කිසිවක්.	අයදුම්.	මහල.		සහතිකපත්‍රය
				අ. රු. ප.	ප. රු. ප.	කඩ මහලය
280	සිංහලානතවත්ත	ඇම්. ජෝර්ජ්ස් පෙරු	පරණ වතාව	0	1 34	3 50
281	එම	ඇම්. ජෝර්ජ්ස් පෙරු	එම	0	1 23	3 50
282	එම	ඇම්. ජෝර්ජ්ස් පෙරු	එම	0	1 32	3 50
283	එම	ඇම්. ජෝර්ජ්ස් පෙරු සහ තවත්	එම	0	3 15	3 50
284	එම	ඇම්. ජෝර්ජ්ස් පෙරු සහ තවත්	එම	0	3 25	3 50
285	දෙල්ගතවත්ත	ආර්. දවිත් අප්පුකාමි සහ කෙ	එම	0	2 34	3 50
286	සිංහලානතවත්ත	ඇම්. ජෝර්ජ්ස් පෙරු සහ තවත්	එම	4	2 5	13 50
287	කුඩා මහලවත්ත	ඇම්. රු. ජෝර්ජ්ස් පෙරු	එම	0	1 31	3 50
288	දෙල්ගතවත්ත	ඇස්. දෙව් කුමාරවත්ත අප්පුකාමි	එම	1	1 8	6 0
289	එම	ඇම්. කෝකෝගාමි සහ තවත්	වතාව සහ කැලේ	1	3 1	40 0*
290	බුද්ධන්දේශවත්ත	සී. දෙව් දවිත් අප්පුකාමි සහ	පරණ වතාව	0	1 8	3 50
291	දෙල්ගතවත්ත	ආර්. කෝර්නෙල්ස් අප්පුකාමි	එම	0	2 34	3 50
292	එම	ඇම්. කෝකෝගාමි සහ තවත්	එම	1	1 8	3 50
293	එම	ආර්. කෝර්නෙල්ස් අප්පුකාමි	එම	0	1 36	3 50
294	තනුවත්ත	ආර්. කෝර්නෙල්ස් අප්පුකාමි	එම	3	2 28	11 0
295	දෙල්ගතවත්ත	සී. දෙව් දවිත් අප්පුකාමි සහ තවත්	එම	1	0 11	6 0
296	විකාර්නම්වත්ත	කෝකික කෙරුන්දානන්දේ	එම	1	1 7	6 0
297	දෙල්ගත කොහොන්	ආර්. කිලෝවිච් ප්‍රසාන්ද	එම	3	0 0	8 50
298	දෙල්ගතවත්ත	ආර්. කිනෝ	එම	0	3 23	3 50
299	එම	පී. ගිවිකෝර්ස් අප්පුකාමි සහ තවත්	එම	0	1 17	3 50
301	එම	බිබ්ලිවි. ඇල්. දෙව් බ්‍රිග්ට් අප්පුකාමි	එම	15	2 33	47 50
302	කොරකැට්ටිවත්ත	ඇම්. දෙව් කෙනෙදික් අප්පුකාමි	එම	13	0 35	42 50
303	එම	බිබ්ලිවි. කෙලෝගාමි සහ තවත්	එම	2	0 17	8 50
304	කන්දබොඩකුඹුර	බිබ්ලිවි. දෙව් වර්ලිස් අප්පුකාමි	කුඹුර	4	1 6	13 50
305	තාගතවත්ත	පී. දෙව් කෝකෝගාමි සහ තවත්	පරණ වතාව	3	0 26	11 0
306	එම	බිබ්ලිවි. දෙව් වෙව්	එම	3	3 27	11 0
307	කන්දබොඩකුඹුර	බිබ්ලිවි. ඇල්. දෙව් ප්‍රොක්සිස්	එම	3	0 18	11 0
308	කන්දබොඩකුඹුර	ඇම්. දෙව් කෙලෝගාමි අප්පුකාමි	කුඹුර	0	3 0	3 50
309	කන්දබොඩ කොහොන්	බිබ්ලිවි. ඇල්. වර්ලිස් අප්පුකාමි	පරණ වතාව	2	3 24	8 50
310	කන්දබොඩකුඹුර	බිබ්ලිවි. ඇල්. දෙව් ප්‍රොක්සිස් අප්පු	කුඹුර	1	1 7	6 0
311	මිල්ලතවත්ත	එම	පරණ වතාව	2	3 22	8 50
312	එම	එම	වතාව	1	3 2	25 0*
313	කන්දබොඩ කොහොන්	බිබ්ලිවි. ඇල්. දෙව් වර්ලිස් අප්පු	කුඹුර	0	2 14	3 50
314	කොරකැට්ටිවත්ත	ඇම්. දෙව් කෙනෙදික් සහ	වතාව සහ කැලේ	6	0 37	30 0*
315	එම	කෙනෙක්	පරණ වතාව	2	0 30	8 50
316	එම	ඒ. සිමන් රුද්‍රිගු සහ තවත්	එම	1	0 18	6 0
317	එම	පී. සිමන් අප්පුකාමි සහ තවත්	එම	4	1 22	13 50
318	ප්‍රොක්සිස් අප්පුකාමි	පී. දෙව් කෙලෝගාමි අප්පුකාමි සහ	කුඹුර	5	2 33	18 0
319	එම	එම.	එම	1	0 33	6 0
320	එම	පී. දෙව් කෙලෝගාමි අප්පුකාමි සහ	එම	1	2 34	6 0
321	එම	එම.	එම	1	0 29	6 0
322	එම	පී. දෙව් කෙලෝගාමි අප්පුකාමි සහ	එම	0	1 26	3 50
323	දෙල්ගතවත්ත	පී. ශ්‍රී ගාර්ස් අප්පු	පරණ වතාව	1	1 14	6 0
324	එම	එම සහ තවත්	එම	1	2 36	6 0
325	දෙල්ගතවත්ත කොහොන්	කේ. ගිවි ප්‍රසාන්ද	එම	0	3 29	3 50
326	ප්‍රොක්සිස් අප්පුකාමි	ආර්. කිලෝවිච් ප්‍රසාන්ද සහ තවත්	දෙවිය	0	3 4	30 0*
327	දෙල්ගත කොහොන්	කෙලෝගාමි අප්පුකාමි සහ තවත්	එම	0	0 13	10 0*
329	කෙනෙදික්	බිබ්ලිවි. ඇල්. ප්‍රොක්සිස් අප්පුකාමි	එම	0	3 28	10 0*

* අක්කරයක මිල.

නො.	ඉඩමේ නම.	අයිතිකම් කියවන්නා.	අන්දම.	සහතික සහ සකව ගෙවිය	
				වගක. අ. රු. ප.	යුතු මුදල. රු. ෙ.
330	ගනේවත්ත	ආර්. කොරනේලිස් අප්පුහාමි	වගාව	0 1 9	35 0*
331	එම	එම	කැලේ	0 1 13	15 0*
332	දෙල්ගහවත්තේඔව්ව	ඇම්. සිලෝකාගාමි සහ තවත්	ඔව්ව	1 2 16	10 0*
333	දෙල්ගහබොඩදෙහිය	ඇස්. බුවනන් අප්පුහාමි	දෙහිය	0 2 25	10 0*
334	වඩුගේ නොහොත් කී රිපැල්ලගහවත්ත	ඩබ්ලිව්. ඇල්. දෙව් බ්‍රිමිසි අප්පු හාමි සහ තවත්	වගාව සහ කැලේ	1 3 10	30 0*
335	කීරිපැල්ලගහවත්ත	ඩබ්ලිව්. ඇල්. පුත්තිසිංකෝ අප්පු හාමි සහ තවත්	පරණ වගාව	1 0 2	6 0
336	වඩුගේ නොහොත් කී රිපැල්ලගහවත්ත	දෙව් එබ්‍රහම් අප්පුහාමි සහ තවත්	එම	1 1 6	6 0
337	ගලබොඩ නොහොත් කීරිපැල්ලගහවත්ත	දෙව් බ්‍රිමිසි අප්පුහාමි සහ තවත්	කැලේ	1 3 29	20 0*
338	දෙල්ගහවත්ත	දෙව් එච්ස් අප්පුහාමි සහ තවත්	පරණ වගාව	3 3 15	11 0
339	එම	දෙව් එබ්‍රහම් අප්පුහාමි සහ තවත්	එම	2 0 29	8 50
340	එම	පුත්ති අප්පුහාමි සහ තවත්	එම	1 3 4	6 0
341	එම	එම	එම	2 3 2	8 50
342	දෙල්ගහඔව්ව	එම	ඔව්ව	0 1 21	10 0*
343	අම්ගහ නොහොත් ගල්ගහවත්ත	ඩබ්ලිව්. ඇල්. පුත්ති අප්පුහාමි	පරණ වගාව	1 1 1	6 0
344	අවුවත්ත	ඩබ්ලිව්. කරෝලිස් අප්පු සහ තවත්	එම	1 3 1	6 0

* අක්කරේක මිල.

“පරණ වගාව” නිබන්ධ ඉඩම්වලට සහ “කුඹුරුවලට” ඊට පෙරවුව සඳහා කර නිබන්ධ ගාස්තුව ගෙවී
විට ඒවා ආණ්ඩුවට අයිතිකර ගැනීමට සහතිකපත්‍ර මේ ඉඩම්වල දැනට අයිතිකරුවන්ට දෙනු ලැබේ. ගාස්තු
වෙන්දේසි දවසේදීම ගෙවිය යුතුය. ඉඩම්කවිටි දෙකක් නොහොත් ඊට වැඩිගණනක් එකට ගැනීමට එක සහ
කිසිපත්‍රයක් ඉල්ලීමකලට ලබාගත හැකිය.

මෙම ඉඩම් ගැණ වැඩිදුර කාරණා සර්වේච්ඡන්දනලක්ෂණයන්ගෙන්ද, විකිනීමේ කොන්දේසි ගැණ
බිස්නාභීර දිසානාච වංසාධිපති ආණ්ඩුවේ ඒජන්තලක්ෂණයන්ගෙන්ද දැනගත්ව හැකිය.

ගරුකර ලැබුණානවකන්සේගේ ආඥාවලට,
එවරුහි ඉම් කරන්,
මහසෙනුකාරීස් මමිත.

No. 1,618, w. p.

Colonial Secretary's Office,
Colombo, August 28, 1903.

ON Wednesday, October 14, 1903, at 12 noon, the Hon. the Government Agent for the Western Province will put
up to sale or settlement, at the Kaduwela Resthouse, the under-mentioned portions of Crown Land, on the
terms authorized by Government.

One hundred and sixty-six allotments of land situated in the Palle pattu of the Hewagam korale of the
Western Province.

Preliminary plan 10,012. Village—Koratota.

Lot.	Name of Land.	Name of Claimant.	Description.	Fees due for Certificates of Quiet Possession.	
				Extent. A. R. P.	Rs. c.
345	Amuwattedeniya	Crown	Deniya	0 0 26	10 0*
346	Ambagahawatta	W. L. Puchiappuhamy and others	Old garden	4 0 9	13 50
348	Ambagahawatta or Hal- gahawatta	W. Bastian Fernando	Garden	0 3 20	40 0*
349	Puwakgahadeniyakum- bura	K. Carolis Allis Appuhamy and others	Paddy field	0 1 32	3 50
350	Horaketiyewatta	A. Siman Rudrigo and others	Old garden	16 2 24	49 50
351	Do.	M. Don Hendrick Appuhamy and another	do.	1 1 3	6 0
352	Do.	M. Don Hendrick Appuhamy	Garden	5 0 26	40 0*
353	Do.	A. Bastian Rodrigo	Old garden	2 0 26	8 50
354	Do.	M. Don Hendrick Appuhamy and another	Garden	4 1 35	40 0*
355	Kahatagahalanda	W. L. Louis Appuhamy	Old garden	3 2 20	11 0
356	Do.	W. L. William Appuhamy	do.	3 1 36	11 0
357	Millagahawatta	W. L. Don Juanis Appuhamy and others	Jungle	4 0 38	25 0*
358	Kahatagahawatta	do.	Chena	5 2 16	30 0*
359	Do.	do.	Old garden	2 2 38	8 50
360	Do.	do.	Garden and jungle	3 1 9	30 0*
361	Kongahahawatta	P. Adonis Appu and others	Old garden	9 3 13	28 0
362	Do.	do.	Garden	5 0 0	35 0*
363	Do.	do.	do.	7 3 12	15 0*

* Upset price per acre.

Lot.	Name of Land.	Name of Claimant.	Description.	Extent. A. R. P.	Fees due for Certificates of Quiet Possession.	
					Rs.	c.
364	Kahatagahalanda	W. L. Louis, Appuhamy and others	Jungle	12 1 12	30	0*
365	Do.	A. Pabilis Appu	Garden	3 3 29	50	0*
366	Horaketiyawatta	H. Daniel Dias	do.	15 3 0	50	0*
367	Kahatagahalanda	W. L. Louis Appuhamy and others	Old garden	2 3 30	8	50
368	Do.	do.	Garden	0 1 35	30	0*
Village—Malabe.						
370	Ketapotadeniya	A. Pieris Perera and others	Deniya	1 2 0	10	0*
371	Do.	Crown	do.	1 1 1	10	0*
372	Mahaowita	A. Samuel Perera and others	Owita	9 1 16	10	0*
373	Nabirittelanda	Mr. J. Auwardt	Garden	0 2 20	25	0*
374	Galagawadeniya	V. Juwanis Perera and others	Deniya	1 3 37	15	0*
375	Midellagahaowita	A. Baronchi Appu	Owita	2 1 21	15	0*
376	Medapilleweowita	Crown	do.	17 2 8	15	0*
Village—Koratota.						
377	Uthuruwilaowita	Heirs of Mr. Peter Perera	Owita	16 2 3	10	0*
378	Pathiniyagodellawatta	do.	Old garden	22 2 5	50	0*
Village—Malabe.						
379	Pelengahaowita	B. Don Carolis	Vegetable cultivation	7 0 0	10	0*
380	Kebellagahaowita	J. Sarnalis and others	Owita	4 3 12	10	0*
381	Arangalageowita	Crown	do.	0 3 32	10	0*
382	Midellagahaowita	A. Samuel Perera and others	do.	3 2 18	10	0*
383	Pattiniyagodellawatta	Heirs Mr. Peter Perera	Old garden	5 2 22	18	0
384	Pattiniyagodellakele	do.	do.	47 1 28	107	30
385	Pattiniyagodellawatta	do.	do.	0 3 26	3	50
386	Uthuruwilakumburekamata	do.	Threshing floor	0 0 6	—	—
387	Uthuruwilakumbura	do.	Paddy field	16 3 9	49	50
388	Rathuwilakumbura	M. Thelanis and others	do.	1 0 20	6	0
389	Do.	W. Daniel Perera	do.	0 3 34	3	50
390	Do.	M. Pabilis Appuhamy	do.	3 1 38	11	0
391	Rathuwilakumburekamata	Heirs of Mr. Julius E. de Livera	Threshing floor	0 0 4	—	—
392	Ratuwilakumbure	D. Don Cornelis Appuhamy and others	Paddy field	2 3 36	8	50
393	Do.	M. Thelanis Appu and others	do.	0 3 35	3	50
393½	Ratuwiladeniya	Dr. Solomon Fernando	Cinnamon	0 1 2	30	0*
394	Ratuwilakumbura	D. Cornelis Appuhamy	Paddy field	0 3 11	3	50
395	Ratuwiladeniya	do.	Deniya	0 1 13	10	0*
396	Wanapotumukalanewatta	Dr. Solomon Fernando	Cinnamon	0 2 26	30	0*
397	Kulawetichchadeniya	Estate of the late Hon. Mr. James de Alwis	Paddy field	0 1 15	3	50*
398	Kulawetichchakumbura	do.	Deniya	1 1 33	10	0*
399	Wanapotumukalanedeniya	do.	do.	3 2 4	10	0*
399½	Godellawatta	N. Sophia Perera Hamine	Old garden	0 0 30	3	50
400	Warakanattelanda	do.	Scrub jungle	0 1 12	15	0*
401	Godellawatta	do.	Old garden	0 2 10	3	50
402	Do.	M. Cornis Appu and others	do.	1 0 20	6	0
403	Do.	N. Sophia Perera Hamine	do.	1 0 0	3	50
403½	Do.	do.	Garden	1 2 35	30	0*
404	Do.	do.	Old garden	8 3 27	25	50
405	Godaporagahaowita	D. Don Davith Appuhamy and others	Owita	0 1 6	10	0
406	Mahadeniya	N. Sophia Perera Hamine and others	Paddy field	0 2 3	3	50
407	Mahadeniyekumbura	do.	do.	3 3 7	11	0
408	Mahadeniya	do.	Deniya	0 0 31	10	0*
409	Mahadeniyakumbura	do.	Paddy field	1 1 26	6	0
410	Mahadeniya	do.	Scrub jungle	0 2 27	10	0*
411	Do.	do.	Deniya	0 3 29	10	0*
412	Kamatagodellawatta	do.	Old garden	0 3 18	3	50
413	Mahadeniyakumbura	D. Piloris and others	Threshing floor	0 0 30	—	—
414	Do.	do.	Paddy field	15 0 0	45	50
415	Galwaladeniyakumbura	W. David Perera	do.	1 2 24	6	0
416	Galwaladeniya	D. Sarnalis Appuhamy	Old garden	0 1 0	3	50
417	Mahadeniyakumbura	D. Piloris and others	Threshing floor	0 0 15	—	—
418	Galpotta alias Galabodawatta	do.	Old garden	5 2 30	18	0
419	Mahadeniyekumbura	D. Davith Appuhamy and others	Paddy field	11 0 20	36	50
420	Galabodawatta	D. Bastian Appuhamy	Old garden	1 0 0	3	50
420½	Wanapotumukalanewatta	Heirs of the estate of the late J. E. de Livera, Mudaliyar	do.	1 1 10	6	0
421	Mahadeniya	D. Davith Appuhamy and others	Paddy field	0 1 16	3	50
422	Do.	do.	do.	0 0 12	3	50
423	Mukalanewatta	V. Bastian Perera and others	Old garden	2 0 19	8	50
424	Galwaruselanda or Galabodawatta	D. Bastian and another	Betel enclosure	0 0 28	15	0*
425	Mahadeniyekumbura	V. Bastian Perera and others	Paddy field	1 0 19	6	0
426	Do.	D. Don Piloris and others	Threshing floor	0 0 5	—	—

* Upset price per acre.

Lot.	Name of Land.	Name of Claimant.	Description.	Fees due for Certificates of Quiet Extent. Possession.	
				A. R. P.	Rs. c.
427	Nagahadeniyekumbura	Village—Oruwala. W. L. Charles Appuhamy and others	Paddy field	1 1 8	6 0
428	Do.	A. Carolis and others	do.	1 0 20	6 0
429	Galwarusewatta	Village—Koratota. P. Lisohami	Garden	0 1 23	40 0 ^c
430	Do.	B. Wellon Appu and others	Deniya	0 3 0	10 0 ^c
431	Horaketiyewatta	M. Hendrick Appuhamy	Jungle	2 1 14	20 0 ^c
432	Do.	M. Hendrick Appuhamy and C. Christoffe Perera Appuhamy	Garden	3 1 15	50 0 ^c
433	Do.	L. Appusinna Perera and others	Old garden	3 3 15	11 0
434	Do.	do.	Cocoa nut and jak 15 years old	2 1 26	40 0 ^c
435	Do.	do.	Jungle	7 2 6	20 0 ^c
436	Andudolalanda	Village—Nawagomuwa. Crown	Jungle	17 3 19	40 0 ^c
437	Horaketiyewatta	Village—Koratota. L. Appusinna Perera and others	Old garden	0 1 12	3 50
438	Do.	A. Liyohami and M. Hendrick Appuhami	do.	1 1 10	6 0
439	Do.	do.	do.	6 1 28	20 50
440	Do.	B. Liyohami and others	A few cocoa nut of ten years old	0 0 13	25 0 ^c
441	Do.	do.	Old garden	3 3 8	11 0
443	Do.	Rapial Appu	do.	6 1 32	20 50
444	Do.	J. Kornelis Gunasekera	do.	4 2 14	13 50
445	Do.	do.	do.	14 2 0	45 50
446	Do.	Rapial Appu	Cocoa nut 5 to 15 years old	3 2 18	30 0 ^c
447	Do.	J. Don Juwanis Gunasekera and another	Cocoa nut 3 to 12 years old	9 0 27	30 0 ^c
448	Wanduremullewatta	W. Pasquel Naide	Cocoa nut 5 to 15 years old	2 3 0	30 0 ^c
449	Horeketiyewatta	J. Don Juwanis Gunasekera and Appusinna Perera	Scrub jungle	3 2 21	20 0 ^c
450	Nagahadeniya	Village—Oruwala. J. Don Kornelis Gunasekera	Deniya	0 1 16	10 0 ^c
451	Bandaradeniya	Cornelis Gunasekera	do.	0 3 26	20 0 ^c
452	Do.	Crown	Crown	0 2 38	20 0 ^c
453	Dawatagahakumbura	Appu Sinno and others	Paddy field	1 2 0	6 0
454	Arangalageyowita	Village—Malabe. Crown	Owita	4 0 11	10 0 ^c
455	Dewalleowita	A. Samel Perera and others	do.	4 0 35	10 0 ^c
456	Do.	D. C. de S. Jayetilleke, Notary Public	do.	0 1 23	10 0 ^c
457	Atandakumbura	Village—Pore. J. D. Cornelis, late Vidane Arachchi, and others	Abandoned field	4 0 34	25 0 ^c
458	Elamagekumbura	K. Nilis Appu	Paddy field	0 3 39	3 50
458½	Do.	O. Davith Appu and another	do.	1 3 21	6 0
459	Pokkandawillakumbura	O. C. De Seypatte Jayetilleke	do.	3 0 26	11 0
460	Midellagahakumbura	Patberagey Telanis Appu- hami	do.	2 0 26	8 50
461	Gangatalakumbura	O. Paran Appu	Paddy field	0 2 3	3 50
462	Midellagahakumbura	Village—Koratota. P. Telenis Appuhami	Paddy field	0 1 33	3 50
463	Midellagahakumbura	Village—Pore. P. Telenis Appuhami	Paddy field	0 0 21	3 50
464	Millagahadeniya	P. Pieris Appuhamy	Deniya	0 2 39	20 0 ^c
465	Alutapitiyawatta	P. Telenis Appuhamy and others	Old cocoa nut, jak, and arecanut	14 3 8	45 50
466	Diyaporagahakumbura	C. Johanis, M. Perera, and others	Deniya	0 3 12	10 0 ^c
467	Do.	O. Harmanis Perera and others	Paddy field	1 2 11	6 0
468	Diyaparagahapillewa	H. Sarnelis	Betel enclosure	0 2 1	20 0 ^c
469	Godaporagahawatta	H. Sarnelis Perera and others.	Old cocoa nut, jak, and arecanut	5 1 32	18 0
470	Etambagahawatta	Village—Koratota. H. Paulis Perera Vedarala	Old cocoa nut, jak, and arecanut	0 2 27	3 50
471	Etambagahawatta	Village—Pore. H. Paulis Perera Vedarala	Old cocoa nut, jak, and arecanut	5 0 20	18 0
472	Wanapotumukalanewatta	Village—Koratota. Heirs of the estate of the late Hon. Mr. James de Alwis and J. E. de Livera, Mudaliyar	Old cocoa nut, jak, and arecanut	204 3 26	316 50

* Upset price per acre.

Lot.	Name of Land.	Name of Claimant.	Description.	Fees due for Certificates of Quiet Possession.			
				Extent.			Rs. c.
				A.	R.	P.	
473	Pattiniyagodellawatta	Heirs of the estate of the late Rev. Peter Perera	Old cocoanut and jak	1	1	9	6 0
474	Do.	The heirs of the late Rev. Peter Perera	Old cocoanut	0	2	28	3 50
475	Delgahawatta	G. Dilohami and others	Old cocoanut, jak, &c.	3	1	2	11 0
476	Alubogahawatta	N. Angohami and others	do.	1	1	13	6 0
477	Ketakelagahawatta	do.	do.	1	2	24	6 0
478	Dawatagahawatta	D. Nonohamine and others	Old cocoanut, jak, &c.	2	1	16	8 50
479	Millagahawatta	S. Babanisa and others	Cocoanut from 6 to 14 years	0	2	10	30 0*
480	Bogahawatta	N. Angohami and others	Cocoanut, jak 20 years old	1	0	26	30 0*
481	Do.	do.	Old cocoanut, jak, and arecanut	2	0	0	6 0
482	Delgahawatta	H. Peris Peter Perera	do.	3	3	7	11 0
483	Delgahawattepillewa	do.	Vegetable enclosure	0	2	38	20 0*
484	Millagahawatta	do.	Old cocoanut, jak, and arecanut	0	3	36	3 50
485	Tahandeniye-kumbura	P. P. Perera and P. Paulis Perera Vedarala	Paddy field	1	0	27	6 0
486	Delgahawattepillewa	H. Peris Peter Perera	do.	0	0	20	3 50
487	Tahandeniye-kumbura	P. Harmanis Appuhami and another	Paddy field	2	3	7	6 0
488	Vitanagewattiyawawatta	S. Babanisa Fernando and others	Old cocoanut, jak, and arecanut	1	3	28	6 0
489	Daladahaminessakumbure	P. Piloris Appuhamy	Paddy field	1	0	0	3 50
490	Do.	H. Simon Perera, H. Paules Perera, and others	do.	1	1	13	6 0
491	Athurawilakumbura	P. Telenis Appuhamy	do.	0	3	21	3 50
491½	Wanapotumukalanekumbura	Heirs of the late Hon. Mr. James de Alwis	do.	1	0	11	6 0
492	Athurawilakumbura	H. Siman Perera	do.	1	1	23	6 0
493	Do.	P. Tepanis Appuhamy	do.	1	3	26	6 0
494	Raigamagekumbura	Heirs of the late Baronchi Appu	do.	2	0	18	8 50
495	Gangodawilagekumbura	D. Andris Appuhamy	do.	1	2	28	6 0
496	Uthurawilakumbura	M. Simanhamy and others	do.	1	0	0	3 50
497	Do.	H. Davith	do.	0	3	39	3 50
498	Galbindukumbura	H. Simon Perera and H. Paules Perera	do.	0	3	26	3 50
499	Wilekumbura	H. Siman and others	do.	2	1	5	8 50
500	Anthonyakissisyekumbura	Heirs of the estate of the late Julius E. de Livera, Muhandiram	do.	3	1	18	11 0
501	Anthonyakissisyekumburekanatta	do.	Threshing floor	0	0	6	—
502	Anthonyakissisyekumburedeniya	do.	Deniya	1	0	11	10 0*
503	Kandandeniye-kumbura	H. Siman Perera and others	Paddy field	2	2	4	8 50
504	Do.	do.	do.	2	0	25	8 50
505	Kandandeniye-kumburekanatta	do.	Threshing floor	0	0	4	—
506	Kandandeniye-kumbura	V. Babu Appu and others	Paddy field	1	0	25	6 0
507	Kandandeniye-kumburekanatta	V. Babu Appu	Threshing floor	0	0	5	—

* Upset price per acre.

Certificates of quiet possession will be issued to the present claimants of old gardens and paddy fields on payment of the fees noted against them. Fees due must be paid on the day of settlement itself. When two or more lots are adjoining each other and are claimed by the same claimant, one certificate will be issued on application.

Further information respecting these lands may be obtained from the Surveyor-General, and respecting the conditions of sale from the Hon. the Government Agent, Western Province.

By His Excellency's command,
EVERARD IM THURN,
Colonial Secretary.

No. 1,618, W. P.

වර්ෂ 1903 සහ අගෝස්තු මස 28 වෙනි දින කොළඹ මහසෙනෙට්ස් ජනපතිවරයාගේ කාර්යාලවලදී.

බස්නාහිර දිසාවේ පොදු විද්‍යාල ආණ්ඩුවේ ඒකකයක්වන විසින් මෙහි පහත සඳහන් වන ආණ්ඩුව සහ තනි ඉඩම් ආණ්ඩුවේ නියෝගවල ප්‍රකාරව වර්ෂ 1903 සහ අගෝස්තු මස 14 වෙනි දින වදාල දවල් 12 ව කඩුවල නානායකමෙදී වෙන්දේසිකර විකුණුවට ගොනොත් නියම කර දෙවන ගොදුරුවා ඇත.

බස්නාහිර දිසාවේ පොදු විද්‍යාල ආණ්ඩුවේ පල්ලේපත්තුවේ පිහිටා ඇති බිම් කැබලි 166.

සියලුම 10,012. ගම—කොරගොඩ.

සහතික පත්‍ර ගනව ගෙවිය යුතු මුදල.

අංක.	ඉඩමේ නම.	අයිතියක් කිසිවක්.	අන්දම.	මහන. අ. රු. ප.	ගුණ මුදල. රු. ග.
345	අඩුවන්ගේදෙවිය	ආණ්ඩුව	දෙවිය	0 0 26	10 0*
346	අඹගහවත්ත	බිඹලිවි. ඇල්. පුත්තියආප්පුතාම සහ තවත්	පරණ වගාව	4 0 9	13 50
348	එම ගොනොත් කල්ගහ වත්ත	බිඹලිවි. බස්නාහිර ප්‍රකාශ්ද	වගාව	0 3 20	40 0*
349	පුවක්ගහදෙවියේ අඹුර	කේ. කරෝලියස් අල්ලියස් අප්පුතාම සහ තවත්	අඹුර	0 1 32	3 50
350	ගොරක. විචවත්ත	ඒ. සිවන් රුද්‍ර සහ තවත්	පරණ වගාව	16 2 24	49 50
351	එම	ඇම්. දෙව් ගොවුණි අප්පුතාම සහ කොනක්	එම	1 1 3	6 0
352	එම	ඇම්. දෙව් ගොවුණි අප්පුතාම	වගාව	5 0 26	40 0*
353	එම	ඒ. බස්නාහිර රුද්‍ර	පරණ වගාව	2 0 26	8 50
354	එම	ඇම්. දෙව් ගොවුණි අප්පුතාම සහ කොනක්	වගාව	4 1 35	40 0*
355	කහවගහලත්ද	බිඹලිවි. ඇල්. එවිස් අප්පුතාම	පරණ වගාව	3 2 20	11 0
356	එම	විලියම්. අප්පුතාම	එම	3 1 36	11 0
357	මිල්ලගහවත්ත	දෙව් ප්‍රවානිස් අප්පුතාම සහ තවත්	කැලේ	4 0 38	25 0*
358	කහවගහවත්ත	එම	ගේන	5 2 16	30 0*
359	එම	එම	පරණ වගාව	2 2 38	8 50
360	එම	එම	වගාව සහ කැලේ	3 1 9	30 0*
361	කෝන්ගහගේගේ වත්ත	පී. අඳුනිස් අප්පු සහ තවත්	පරණ වගාව	9 3 13	28 0
362	එම	එම	වගාව	5 0 0	35 0
363	එම	එම	එම	7 3 12	15 0*
364	කහවගහලත්ද	බිඹලිවි. ඇල්. එවිස් අප්පුතාම සහ තවත්	කැලේ	12 1 12	30 0*
365	එම	එ. පබ්ලිස් අප්පුතාම	වගාව	3 3 29	50 0*
366	ගොරකා විචවත්ත	එම්. දනිගෙල් බසස්	එම	15 3 0	50 0*
367	කහවගහලත්ද	බිඹලිවි. ඇල්. එවිස් අප්පුතාම සහ තවත්	පරණ වගාව	2 3 30	8 50
368	එම	එම	වගාව	0 1 35	30 0*
ගම—විලගේ.					
370	කාවටොතදෙවිය	එ. පිරිස්පුරු සහ තවත්	දෙවිය	1 2 0	10 0*
371	එම	ආණ්ඩුව	එම	1 1 1	10 0*
372	මහතිව්ව	එ. සාමෙල් පුරු සහ තවත්	ඕව්ව	9 1 16	10 0*
373	නානිට් නේලත්ද	අයි. අවර්ච්	වගාව	0 2 20	25 0*
374	ගලගාවදෙවිය	එ. ප්‍රවානිස් පුරු සහ තවත්	දෙවිය	1 3 37	15 0*
375	මිදුල්ලගහතිව්ව	එ. ආරුණි විචුල්ල	ඕව්ව	2 1 21	15 0*
376	මැදපිල්ලා වෙවත්ත	ආණ්ඩුව	එම	17 2 8	15 0*
ගම—කොරගොඩ.					
377	ලකුරුපිලුතිව්ව	පිටර් පුරුගේ උරුමකරුගේ	එම	16 2 3	10 0*
378	පත්තිනිගොඩැල්ලේ වත්ත	එම	පරණ වගාව	22 2 5	50 0*
ගම—විලගේ.					
379	පැලැක්කහතිව්ව	බී. දෙව් කරෝලියස්	කපුසරබෝග	7 0 0	10 0*
380	කැමැල්ලගහතිව්ව	ජේ. සරණේලියස් සහ තවත්	ඕව්ව	4 3 12	10 0*
381	අරක්කලගේතිව්ව	ආණ්ඩුව	එම	0 3 32	10 0*
382	මිදුල්ලගහතිව්ව	එ. සාමෙල් පුරු සහ තවත්	එම	3 2 18	10 0*
ගම—කොරගොඩ.					
383	පත්තිනිගොඩැල්ලේ වත්ත	පිටර් පුරුගේ උරුමකරුගේ	පරණ වගාව	5 2 22	18 0
384	පත්තිනිගොඩැල්ලේ කැලේ	එම	එම	47 1 28	107 30
385	පත්තිනිගොඩැල්ලේ වත්ත	එම	එම	0 3 26	3 50
386	ලකුරුපිලුකුමාරකමන	එම	කමන	0 0 6	—
387	ලකුරුපිලුකුමාර	එම	කුමාර	16 3 9	49 50
388	රකුම්බලකුමාර	ඇම්. ගොල්ලියස් සහ තවත්	එම	1 0 20	6 0
389	එම	බිඹලිවි. දනිගෙල් පුරු	එම	0 3 34	3 50
390	එම	ඇම්. පබ්ලිස් අප්පුතාම	එම	3 1 38	11 0

* අක්කරයක මිල.

නො. (No.)	බඩමේ නම. (Title)	අයිතිය මගින් හිමිකරු. (Beneficiary)	අන්දම. (Amount)	මහත. (Rs.)		සහකාරී සේවකයන්ගේ මුදල. (Rs.)
				රු. (Rs.)	ප. (P.)	
391	රතුචලකුඹුරේ මහමත	ජූලියස් ජී. ජී. ජී. මහමතයා	කමත	0	0	4
392	රතුචලකුඹුර	ඩී. දෙව් කොරණේලිය අප්පුහ.ම සහ තවත්	කුඹුර	2	3	36
393	එම	ඇම්. කෙළේනිය අප්පු සහ තවත්	එම	0	3	35
393½	රතුචලකුඹුර	සලමොන් ප්‍රනාන්දු දෙසනර	කුරුඳු	0	1	2
394	රතුචලකුඹුර	ඩී. කොරණේලිය අප්පුහ.ම	කුඹුර	0	3	11
395	රතුචලකුඹුර	එම	දෙනිය	0	1	13
396	වනපොතුමුකලානේ වත්ත	සලමොන් ප්‍රනාන්දු දෙසනර	කුරුඳු	0	2	26
397	කුලවැව්වලකුඹුර	වංශාධිපති නාසිභිග් ජේමිස් ද අල්විස් මැතිතුමානේ මුදලය	කුඹුර	0	1	15
398	කුලවැව්වලකුඹුර	එම	දෙනිය	1	1	33
399	වනපොතුමුකලානේ දෙනිය	එම	එම	3	2	4
399½	ගොඩැල්ලවත්ත	ඇන්. සොපියා ප්‍රෙරු හාමිනේ	පරණ වගාව	0	0	30
400	වරකනන්තලන්ද	එම	කැලේ	0	1	12
401	ගොඩැල්ලවත්ත	එම	පරණ වගාව	0	2	10
402	එම	ඇම්. කොරණේලිය අප්පු සහ තවත්	එම	1	0	20
403	එම	ඇම්. සොපියා ප්‍රෙරු හාමිනේ	එම	1	0	0
403½	එම	එම	වගාව	1	2	35
404	එම	එම	පරණ වගාව	8	3	27
405	ගොඩපොරගහඹිව්ව	ඩී. දෙව් දුමින් අප්පුහාමි සහ තවත්	ඹිව්ව	0	1	6
406	මහදෙනිය	ඇම්. සොපියා ප්‍රෙරු හාමිනේ සහ තවත්	කුඹුර	0	2	3
407	මහදෙනියේ කුඹුර	එම	එම	3	3	7
408	මහදෙනිය	එම	දෙනිය	0	0	31
409	මහදෙනිය කුඹුර	එම	කුඹුර	1	1	26
410	මහදෙනිය	එම	කැලේ	0	2	27
411	එම	එම	දෙනිය	0	3	29
412	කමතගොඩැල්ලවත්ත	එම	පරණ වගාව	0	3	18
413	මහදෙනිය කුඹුර	ඩී. පිලෝරිස් සහ තවත්	කමත	0	0	30
414	එම	එම	කුඹුර	15	0	0
415	ගල්වලදෙනිය කුඹුර	ඩබ්ලිව්. ඩේවිඩ් ප්‍රෙරු	එම	1	2	24
416	ගල්වලදෙනිය	ඩී. සරණේලිය අප්පුහ.ම	පරණ වගාව	0	1	0
417	මහදෙනිය කුඹුර	ඩී. පිලෝරිස් සහ තවත්	කමත	0	0	15
418	ගල්පොත්ත නොහොත් ගලුබොවත්ත	එම	පරණ වගාව	5	2	30
419	මහදෙනිය කුඹුර	ඩී. දුමින් අප්පුහාමි සහ තවත්	කුඹුර	11	0	20
420	ගලුබොවත්ත	ඩී. බස්නියන් අප්පුහාමි	පරණ වගාව	1	0	0
420½	වනපොතුමුකලානේ වත්ත	නාසිභිග් ජේ. ජී. ජී. මුදියාන් සේ රුඟාමිනේ මුදලය	එම	1	1	10
421	මහදෙනිය	ඩී. දුමින් අප්පුහාමි සහ තවත්	කුඹුර	0	1	16
422	එම	එම	එම	0	0	12
423	මුකලානේවත්ත	වී. බස්නියන් ප්‍රනාන්දු සහ තවත්	පරණ වගාව	2	0	19
424	ගල්වරුසලන්ද නොහොත් ගලුබොවත්ත	එම	එම	0	0	28
425	මහදෙනියේ කුඹුර	වී. බස්නියන් ප්‍රෙරු සහ තවත්	කුඹුර	1	0	19
426	එම	ඩී. දෙව් පිලෝරිස් සහ තවත්	කමත	0	0	5
427	නාසනදෙනියේ කුඹුර	ගම්—මිරුවල. ඩබ්ලිව්. ඇල්. වාර්ලිස් අප්පුහාමි සහ තවත්	කුඹුර	1	1	8
428	එම	ඒ. කරෝලිස් සහ තවත්	එම	1	0	20
429	ගල්වරුසලන්ද	ගම්—කොරකොට. පී. ලියෝනාමි	වගාව	0	1	23
430	එම	ඩී. වෙචන් අප්පු සහ තවත්	දෙනිය	0	3	0
431	හොරකැව්වෙවත්ත	ඇම්. කෙළේනිය අප්පුහාමි	කැලේ	2	1	14
432	එම	එම සහ කෙනෙක්	වගාව	8	1	15
433	එම	ඇල්. අප්පුහිංසෝ ප්‍රෙරු සහ තවත්	පරණ වගාව	3	3	15
434	එම	එම	15 අච්චුරු පොලේ	2	1	26
435	එම	එම	කැලේ	7	2	6
436	අන්දමුදලන්ද	ගම්—තවගොමුව. ආණ්ඩුව	එම	17	3	19

* අක්කරයක මිල.

අංක.	ඉඩමේ නම.	අයිතිකම් කීයන්ගේ නම—කොරකොටුව.	අයදුම.	මහත.		සහතිකපත්‍රයක් ලෙසට
				අ. රු. ප.	රු. ග.	ප්‍ර. මුදල.
437	කොරකැවියේවත්ත	අ. ල. අප්පසිංඤා ප්‍රේම සහ තවත්	පරණ වගාව	0	1 12	3 50
438	එම	එ. ලියෝනාමි සහ කෙනෙක්	එම	1	1 10	6 0
439	එම	එම	එම	6	1 28	20 50
440	එම	බී. ලියෝනාමි සහ තවත්	10 අචරුද පොල්	0	0 13	25 0*
441	එම	එම	පරණ වගාව	3	3 8	11 0
443	එම	රසිලාල් අප්ප	එම	6	1 32	20 50
444	එම	ජේ. කොරනේලිස් ගුණසේකර	එම	4	2 14	13 50
445	එම	එම	එම	14	2 0	45 50
446	එම	රසිලාල් අප්ප	5 හිට 15 අචරුද පොල්	3	2 18	30 0*
447	එම	අයි. දෙව ප්‍රවානිස් ගුණසේකර සහ කෙනෙක්	3 හිට 12 අචරුද පොල්	9	0 27	30 0*
448	වන්දරමුල්ලේවත්ත	ඩබ්ලිව්. පස්කුවල් හයිදේ	5 හිට 15 අචරුද පොල්	2	3 0	30 0*
449	කොරකැවියේවත්ත	අයි. දෙව ප්‍රවානිස් ගුණසේකර සහ කෙනෙක්	කැලේ	3	2 21	20 0*
ගම—හිරුවල.						
450	නාගනදෙනිත	ජේ. දෙව කොරනේලිස් ගුණසේකර	දෙනිත	0	1 16	10 0*
451	මන්ධාරදෙනිත	කොරනේලිස් ගුණසේකර	එම	0	3 26	20 0*
452	එම	ආණ්ඩුව	දෙනිත සහ කුඹුර	0	2 38	20 0*
453	දවවගහකුඹුර	අප්පසිංඤා සහ තවත්	කුඹුර	1	2 0	6 0
ගම—මලබේ.						
454	අරන්කලුගේඔව්ව	ආණ්ඩුව	ඔව්ව	4	0 11	10 0*
455	දේවාලේඔව්ව	ඒ. සාමෙල් ප්‍රේම සහ තවත්	එම	4	0 35	10 0*
456	එම	ඩී. සී. ඩී. ඇස්. ජනනිලක ප්‍රසිඩි කොකාරිස්	එම	0	1 23	10 0*
ගම—පෝරේ.						
457	අකලවකුඹුර	ජේ. ඩී. කොරනේලිස් විදාන ආරච්චි සහ තවත්	කුඹුර	4	0 34	25 0*
458	ඇලමගකුඹුර	කේ. නිලීන්ද්‍ර	එම	0	3 39	3 50
458 1/2	එම	බී. දුවන් අප්ප සහ කෙනෙක්	එම	1	3 21	6 0
459	පොල්කන්දවිලකුඹුර	බී. සී. ඩී. සෙසිපාන් ජනනිලක	එම	3	0 26	11 0
460	මිදුල්ලගහකුඹුර	පී. කෙලේනිස් අප්පසාමි	එම	2	0 26	8 50
461	ගහගලාකුඹුර	බී. පරන්ද්‍ර	එම	0	2 3	3 50
ගම—කොරකොටුව.						
462	මිදුල්ලගහකුඹුර	පී. කෙලේනිස් අප්පසාමි	එම	0	1 33	3 50
ගම—පෝරේ.						
463	එම	පී. කෙලේනිස් අප්පසාමි	එම	0	0 21	3 50 *
464	මිල්ලගහදෙනිත	පී. පිරිස් අප්පසාමි	දෙනිත	0	2 39	20 0*
465	අළුතපිටියේවත්ත	පී. කෙලේනිස් අප්පසාමි සහ තවත්	පරණ වගාව	14	3 8	45 50
466	දිගපොරගහකුඹුර	සී. ජෝනානිස් සහ තවත්	දෙනිත	0	3 12	10 0*
467	එම	බී. හරමානිස් ප්‍රේම සහ තවත්	කුඹුර	1	2 11	6 0
468	දිගපොරගහපිල්ලාව	එම්. සරනේලිස්	මුලක්කොටුව	0	2 1	20 0*
469	ඉග ධිපොරගහකන්ත	එම්. සරනේලිස් ප්‍රේම සහ තවත්	පරණ වගාව	5	1 32	18 0
ගම—කොරකොටුව.						
470	ඇවඹගහවත්ත	එම්. පවුලිස් ප්‍රේම වෙදරල	එම	0	2 27	3 50
ගම—පෝරේ.						
471	එම	එම	එම	5	0 20	18 0
ගම—කොරකොටුව.						
472	වනපොතුමුකලාගේ වත්ත	වංශාඛිපානි නැයිගි පේමිස් ද අල් විස් මෑනිගුමාගේ මුදල සහ කෙනෙක්	එම	204	3 26	316 50
473	පත්තිනිගොඹාමාල්ල වත්ත	නැයිගි පිටර් ප්‍රේම පාදිලිපන් නායසෙගේ ලංගුමක්කාරසෝ	එම	1	1 9	6 0
474	එම	එම	එම	0	2 28	3 50

* අක්කරසක මිල.

නො. අ	ඉඩමේ නම.	අයිතිකම් කීයත්තා.	අත්දැම.	සහතික පත්‍රයකට ගෙවිය යුතු මුදල.	
				මහත. අ. රු. ප.	රු. ග.
		ගම—පෝරේ.			
475	දෙල්ගහවත්ත	පී. දිලෝකාමි සහ තවත්	එම	3 1 2	11 0
476	අළුබොහොවත්ත	ඇන්. අන්ගෝකාමි සහ තවත්	එම	1 1 13	6 0
477	කැවකැලගහවත්ත	එම	එම	1 2 24	6 0
		ගම—කොරතොට.			
478	දවගහවත්ත	ඩී. නෝනෝකාමි සහ තවත්	එම	2 1 16	8 50
		ගම—පෝරේ.			
479	මිල්ලගහවත්ත	ඇස්. බබානිසා සහ තවත්	6 කට 14 අවරුදු පොල්	0 2 10	30 0*
480	බොහොවත්ත	ඇන්. අන්ගෝකාමි සහ තවත්	20 අවුරුදු පොල්	1 0 26	30 0*
481	එම	එම	පරණ වගාව	2 0 0	6 0
482	දෙල්ගහවත්ත	එම්. පිරිස් පිටර් ප්‍රේරු	එම	3 3 7	11 0
483	දෙල්ගහවත්ත පිල්ලුව	එම	මුලක්කොටු	0 2 38	20 0*
484	මිල්ලගහවත්ත	එම	පරණ වගාව	0 3 36	3 50
485	හතන්දෙනිගකුමුර	පී. පව්ලිස් ප්‍රේරු වෙදගුල සහ කෙනෙක්	කුමුර	1 0 27	6 0
486	දෙල්ගහවත්ත පිල්ලුව	එම්. පිරිස් පිටර් ප්‍රේරු	එම	0 0 20	3 50
		ගම—කොරතොට.			
487	හතන්දෙනිගකුමුර	පී. හරමානිස් අප්පුකාමි සහ කෙනෙක්	එම	2 3 7	6 0
		ගම—පෝරේ.			
488	විනානගේ වතුසාව වත්ත	ඇස්. බබානිසා ප්‍රධාන්ද සහ තවත්	පරණ වගාව	1 3 28	6 0
		ගම—කොරතොට.			
489	දලදහාමිත්තකුමුර	පී. පිලෝරිස් අප්පුකාමි	කුමුර	1 0 0	3 50
490	එම	එම්. සයිමන් ප්‍රේරු සහ තවත්	එම	1 1 13	6 0
491	අතුරවිලකුමුර	පී. තෙලේනිසා අප්පුකාමි	එම	0 3 21	3 50
491½	වගපොදු මුණලාංච කුමුර	වංශාධිපති නැයිනිස් ජේමිස් ද අල්වස් මැනිගුමාගේ උරුමක්කාරගේ	එම	1 0 11	6 0
492	අතුරවිලකුමුර	එම්. සිමන් ප්‍රේරු	එම	1 1 23	6 0
493	එම	පී. තෙපානිස් අප්පුකාමි	එම	1 3 26	6 0
494	රයිගමගේ කුමුර	නැයිනිස් බාණන්වි අප්පුගේ උරුමක්කාරගේ	එම	2 0 18	8 50
495	ගංගොඩවිලගේ කුමුර	ඩී. අන්ද්‍රිස් අප්පුකාමි	එම	1 2 28	6 0
496	උතුරු විලකුමුර	ඇම්. සිව්සාමි සහ තවත්	එම	1 0 0	3 50
497	එම	එම්. දුරන්	එම	0 3 39	3 50
498	ගල්බිත්තකුමුර	එම්. සයිමන් ප්‍රේරු සහ කෙනෙක්	එම	0 3 26	3 50
499	විලකුමුර	එම සහ තවත්	එම	2 1 5	8 50
500	අන්ගෝනිගකිස්සියේ කුමුර	නැයිනිස් ජුලියස් ජී. ද ලිවේර මහන්දි මමන්වගාගේ මුදල	එම	3 1 18	11 0
501	අන්ගෝනිගකිස්සියේ කුමුරේ කහත්ත	නැයිනිස් ජුලියස් ද ලිවේර මුදල	කමත	0 0 6	—
502	අන්ගෝනිගකිස්සියේ දෙනිස	එම	දෙනිස	1 0 11	10 0*
503	කදන්දෙනිගකුමුර	එම්. සිමන් ප්‍රේරු සහ තවත්	කුමුර	2 2 4	8 50
504	එම	එම	එම	2 0 25	8 50
505	කදන්දෙනිගකහත්ත	එම	කමත	0 0 4	—
506	කදන්දෙනිගකුමුර	චී. බ්‍රැන්ඩ් සහ තවත්	කුමුර	1 0 25	6 0
507	ගදන්දෙනිගකුමුරේ කහත්ත	චී. බ්‍රැන්ඩ්	කමත	0 0 5	—

* අක්කරේක මිල.

“පරණ වගාව” නිවෙහ ඉඩම්වලට සහ “කුමුරු” වලට ජව දොරටුව සඳහා කර තිබෙන ගාස්තුව ගෙවීමට ඒවා ආණ්ඩුවට අයිතිවනු හැටිව සහතිකපත්‍ර මේ ඉඩම්වල දැනට අයිතිකාරයන්ට දෙනු ලැබේ. ගාස්තු වෙන්දේසි දවසේදීම ගෙවිය යුතුය. ඉඩම්කම්වල දෙකක් කොටසින් ජව වැඩිගණනක් එකට ගැනීමට එක සහතිකපත්‍රයක් ඉල්ලීමකලමට ලබාගත හැකිය.

මෙම ඉඩම් ගැණ වැඩිදුර කාරණා සර්වේචර්ජනරුලන්තාස්සේගෙන්ද, විනිනිමි කොන්දේසි ගැණ බස්නාහිර දිසාමේ වංශාධිපති ආණ්ඩුවේ ඒජන්තලන්තාස්සේගෙන්ද දැනගැන හැකිය.

ගරුහර උතුමාදාන්. මහජනසේනේ ආඥාව ලෙස,
එවරුඩි ඉම් කරන්,
මහසෙනෙහිගාරිස් මමත.

No. 1,977, C. P.

වර්ෂ 1903 ක්වූ අගෝස්තු මස 26 වෙනි දින කොළඹ

මහසෙක්‍රතාරිස්ථානයේ කන්තෝරුවේදී.

මධ්‍යම දිසාවේ ගෞරවනීය වූ ඒජන්ත ජනරාල්වරයාණන් විසින් මෙහි පහත සඳහන්වන ආණ්ඩුව සන්තක ඉඩම් ආණ්ඩුවේ නියෝගවල ප්‍රකාරයට වර්ෂ 1903 ක්වූ ඔක්තෝබ්‍ර් මස 26 වෙනි සඳුදා දවල් 12ව මහනුවර ක්වේරියේදී වෙන්දේසිකර විකුණනු ලබන නොහොත් නිවැරදිව ගෙන එන විට ගෙදෙනවා ඇත.

මධ්‍යම දිසාවේ මහනුවර පලාතේ උඩපලාත කොට්ඨාසයේ පිහිටා තිබෙන බිම්කැබ්ලේ 8ක්. සිතියම 5,238. ගව—අම්පිටිය.

නො.	ඉඩමේ නම.	අයිතිකම් කිසිවක.	අන්දම.	මහත. ගණක. අ. රු. ප. රා.
13951	කල්ගොල්ලදෙනිය	ආණ්ඩුව සහ තලගහවත්තේ කෙරෙල්පත්තල හඳුවා	කුඹුර	0 0 24 75
13952	එම	එම	එම	0 0 24 75
13953	කල්ගොල්ලපහන	එම	කෙරෙල් සහ එහසාල්	1 0 25 50
13954	එම	ආණ්ඩුව	සුඵකැලේ	0 3 16 20
13955	එම	ආණ්ඩුව සහ තලගහවත්තේ කෙරෙල්පත්තල පහන	තුන් අවුරුද්දක් ගතවූ තේ	1 2 10 75
12956	එම	එම	තුන් අවුරුද්දක් ගතවූ එහසාල්	0 3 6 50
13957	එම	ආණ්ඩුව	කැලේ	1 3 2 20
13958	එම	ආණ්ඩුව සහ තලගහවත්තේ කෙරෙල්පත්තල හඳුවා	ගතර අවුරුද්දක් ගතවූ තේ	2 2 28 100

මේ ඉඩම් ගැණුම්වැඩිදුර කොරතුරු සර්වේචර්ජනරාජ්‍ය ජනරාල්වරයාණන්ගෙන් දැනගත හැකිවත් ඇර, විකිනීමේ කොන්දේසි ගැන කොරතුරු මධ්‍යම දිසාවේ මහනුවර ගෞරවනීය වූ ඒජන්ත ජනරාල්වරයාණන්ගෙන් දැනගත හැකිවේ.

ගරුකර උතුමානන්වනන්ගෙන් ආඥාවලෙස,
එවරුර්ඩ් ඉම් හර්න්,
මහසෙක්‍රතාරිස් වම්ස.

No. 1,978, c. p.

Colonial Secretary's Office,
Colombo, August 26, 1903.

ON Wednesday, November 4, 1903, at 12 o'clock noon, the Hon. the Government Agent for the Central Province will put up for sale or settlement, at his office in Kandy, the under-mentioned portions of Crown Land, on the terms authorized by Government.

Three allotments of land situated in the Udunuwara division of the Kandy District of the Central Province,

Lot.	Name of Land.	Preliminary plan 5,241. Name of Claimant.	Village—Hiddaulla. Description.	Extent. A. R. P.
13959	Madumalehena	Udagedara Ukkuwa and Menika	Recently planted tea and plantains	1 1 0
13961	Do.	do.	do.	0 1 3
13960	Do.	do.	Chena	1 1 39

Upset price,—Rs. 20 per acre.

Further information respecting these lands may be obtained from the Surveyor-General, and respecting the conditions of sale from the Hon. the Government Agent, Central Province, Kandy.

By His Excellency's command,
EVERARD IM THURN,
Colonial Secretary.

No. 1,978, C. P.

වර්ෂ 1903 ක්වූ අගෝස්තු මස 26 වෙනි දින කොළඹ

මහසෙක්‍රතාරිස්ථානයේ කන්තෝරුවේදී.

මධ්‍යම දිසාවේ ගෞරවනීය වූ ඒජන්ත ජනරාල්වරයාණන් විසින් මෙහි පහත සඳහන්වන ආණ්ඩුව සන්තක ඉඩම් ආණ්ඩුවේ නියෝගවල ප්‍රකාරයට වර්ෂ 1903 ක්වූ නොවැම්බර් මස 4 වෙනි බුද්දින දවල් 12ව මහනුවර ක්වේරියේදී වෙන්දේසිකර විකුණනු ලබන නොහොත් නිවැරදිව ගෙන එන විට ගෙදෙනවා ඇත.

මධ්‍යම දිසාවේ මහනුවර පලාතේ උඩුතුවර කොට්ඨාසයේ පිහිටා තිබෙන බිම්කැබ්ලේ 3ක්. සිතියම 5,241. ගව—භිද්දවුල්ල.

නො.	ඉඩමේ නම.	අයිතිකම් කිසිවක.	අන්දම.	මහත. අ. රු. ප. රා.
13959	උඩුමලේහේන	උඩුමලේහේන සහ මැනිකා	කොබෝදා වවත්ත ගෙදෙන තේ සහ කෙරෙල්	1 1 0
13961	එම	එම	එම	0 1 3
13960	එම	එම	හේන	1 1 39

අකකරගත් රුපියල් 20 හිට පටන්ගැනී විකුණන විට ගෙදේ.

මේ ඉඩම් ගැණුම් වැඩිදුර කොරතුරු සර්වේචර්ජනරාජ්‍ය ජනරාල්වරයාණන්ගෙන් දැනගත හැකිවත් ඇර, විකිනීමේ කොන්දේසි ගැන කොරතුරු මධ්‍යම දිසාවේ මහනුවර ගෞරවනීය වූ ඒජන්ත ජනරාල්වරයාණන්ගෙන් දැනගත හැකිවේ.

ගරුකර උතුමානන්වනන්ගෙන් ආඥාවලෙස,
එවරුර්ඩ් ඉම් හර්න්,
මහසෙක්‍රතාරිස් වම්ස.

LAND SALES IN THE NORTHERN PROVINCE.

No. 424, N. P.

Colonial Secretary's Office,
Colombo, August 28, 1903.

ON Wednesday, October 28, 1903, at 12 o'clock noon, the Assistant Government Agent for the Mullaittivu District will put up to auction, at his office in Mullaittivu, the under-mentioned portions of Crown Land, on the terms authorized by Government.

Thirty-nine allotments of land situated in the Maritime pattus and Vavuniya north division of the Mullaittivu District of the Northern Province.

Lot.	Village.	Preliminary plan 2,716. Claimant—Crown.		Extent. A. R. P.
		Name of Applicant.	Description.	
9614	Kataliyarsamalankulam	Murukar Ponnar	Jungle	1 3 23
		Preliminary plan 2,732.		
9663	Kokkuttoduvai	Konan Kasi	Open land	3 1 10
9664	Do.	do.	Jungle	4 1 0
9665	Do.	do.	Paddy field	0 1 4
		Preliminary plan 2,736.		
9675	Kumulamunai	M. Tiyakarajah	Jungle	6 1 32
		Preliminary plan 2,745.		
9778	Nallatannittoduvai	Pakir Kuppaiakkandu	Open land	2 0 16
		Preliminary plan 2,746.		
9783	Nallatannittoduvai	Meerasaibu Pakir	Paddy field	2 2 10
9784	Do.	do.	do.	0 1 20
9785	Do.	do.	do.	1 0 20
9787	Do.	Pakir Vapputturai	Jungle	4 0 0
		Preliminary plan 2,726.		
9650	Alampil	Mudian Joachim and another	Jungle	1 0 28
		Preliminary plan 2,766.		
9837	Kokkuttoduvai	Murukar Sanmukam	Jungle	1 0 30
		Preliminary plan 2,747.		
9788	Palamattalan	Nevis Mariyan	Paddy	5 0 22
		Preliminary plan 2,779.		
9872	Putukkudiyiruppu	Nakamani Veluppillai	Cleared land	0 0 12
9873	Do.	Makali Kantar	Palmirah garden	0 1 26
9874	Do.	Antoni Vaittiyar	do.	1 1 0
		Preliminary plan 2,781.		
9875	Andankulam	Katiramar Muttu and another	Jungle	8 2 30
9876	Do.	Kona Udaiyar Chellappa and others	Paddy field	0 1 29
		Preliminary plan 2,782.		
9878	Putukkudiyiruppu	Vairavi Arumukam	Jungle	1 0 30
		Preliminary plan 2,783.		
9880	Karaiyamullivaikkal	Vaittiyar Kailayar	Jungle	2 2 34
9881	Do.	Kailayar Vallipuram	Paddy field	0 1 27
		Preliminary plan 2,784.		
9883	Andankulam	Kasi Konan and two others	Abandoned paddy field	3 3 38
9885	Do.	Katiresu Sinnaiya	Paddy field	2 2 12
9886	Do.	do.	Abandoned paddy field	8 1 33
9887	Do.	Nanni Katiran	Jungle	5 3 38
		Preliminary plan 2,786.		
9903	Vattappalai	Christo Adrian	Jungle	0 3 25
		Preliminary plan 2,785.		
9888	Putukkudiyiruppu	Antoni Mariyan and another	Jungle	3 3 0
9889	Do.	Tavitu Santiya and two others	do.	6 2 15
9890	Do.	Akusti Antoni	do.	8 2 35
9891	Do.	do.	do.	9 0 36
9894	Do.	Katiramu Tampaiyah	Paddy field	3 3 15
9895	Do.	Arumukam Katiramer	Jungle	4 0 34
9896	Do.	Sinnapillai Vallipuram and another	do.	7 0 12
9897	Do.	Peturu Antoni and another	do.	6 2 10
9898	Do.	Vaitti Kaittan and another	Paddy field	0 1 38
9899	Do.	Periyal Velu and another	do.	0 1 34
9900	Do.	do.	do.	3 2 15
9901	Do.	do.	Jungle	2 2 8
9902	Do.	Peturu Susai	do.	5 1 38

Upset price,—Rs. 40 per acre.

Further information regarding these lands may be obtained from the Surveyor-General, and respecting the conditions of sale from the Assistant Government Agent, Mullaittivu.

By His Excellency's command,

EVERARD IM THURN,
Colonial Secretary.

No. 424, N. P.

கொலோனியல் சர்க்கிற்சார் ஆபிசில்,
கொழும்பு, 1903 ம் (ஏப்) ஆவணிமீ 28 ந் உ.

1903 ம ஆண்டு ஐப்பசிமாதம் 28 ந் தேதி, முல்லைத்தீவில் தன் ஆபிசில் வட மாகாணத்த முல்லைத்தீவு கயற்றாமேநது உதவி ஏசனறவர்களால் இசனடியிற சொல்லப்பட்டிருக்கிற முடிசூரிய காணித துண்டுகளை, அசாட்சியாரால் உததரவுபண்ணப்பட்டிருக்கும் பொருத்தப்பிரகாரம் ஏலத்திற கூறி விற்கப்படும்.

39 காணித துண்டுகள், வட மாகாணத்து முல்லைத்தீவு டிஸ்திரிக்டின் கரைகுறைப்பற்று வவுனிய வட பகுதியிலிருக்கின்றது.

பிளான இலக்கம் 2,716. உரிததாளி—முடி.

இல.	சூறிசசி.	கேள்விக்காரனின் பெயர்.	வியரம்.	லிசாலம். அ. றா. ப.
9614	காதவியார சமளங்குளம்	முருகா பொன்னு பிளான இலக்கம் 2,732.	காடு	1 3 23
9663	கொக்குத்தொடுவாய்	கோணன் காசி	வெளி நிலம்	3 1 10
9664	ஓடி	ஓடி	காடு	4 1 0
9665	ஓடி	ஓடி	வயல	0 1 4
9675	சூமுன்முனை	பிளான இலக்கம் 2,736. மா. தியாகராசா பிளான இலக்கம் 2,745.	காடு	6 1 32
9778	நல்லதண்ணிசுதொடுவாய்	பக்கீர சூப்பைசுசண்டி பிளான இலக்கம் 2,746.	வெளிநிலம்	2 0 16
9783	ஓடி	மீராசாய்பு பக்கீர	வயல	2 2 10
9784	ஓடி	ஓடி	வயல	0 1 20
9785	ஓடி	ஓடி	வயல	1 0 20
9787	ஓடி	பக்கீர வரப்புத்தரை பிளான இலக்கம் 2,726.	காடு	4 0 0
9650	அளம்பில	முடியான சுவசதினும் மறுபேரும் பிளான இலக்கம் 2,766.	காடு	1 0 28
9837	கொக்குத்தொடுவாய்	முருகன் சண்முகன் பிளான இலக்கம் 2,747.	காடு	1 0 30
9788	பளமாததலன	தேவீஸ் மரியான பிளான இலக்கம் 2,779.	வயல	5 0 22
9872	புதுக்குடியிருப்பு	நாகமணி வேலுப்பிள்ளை	நீருத தியகாணி	0 0 12
9873	ஓடி	மாகாளிசந்தா	பனந்தோட்டம்	0 1 26
9874	ஓடி	அந்தோணி வபித்தி பிளான இலக்கம் 2,781.	ஓடி	1 1 0
9875	ஆண்டான குளம்	கசிராமா முதத்தவும் மறுபேரும்	காடு	8 2 30
9876	ஓடி	கோணஉடையா செல்லப்பாவும் மறுபேரும் பிளான இலக்கம் 2,782.	வயல்	0 1 29
9878	புதுக்குடியிருப்பு	வயிரவி ஆறுமுருகம் பிளான இலக்கம் 2,783.	காடு	1 0 30
9880	கரையாமுள்ளிவாயக்கால	வயிரதிரா கயிலாயர்	ஓடி	2 2 34
9881	ஓடி	கயிலாயர் வலவிபுரம் பிளான இலக்கம் 2,784.	வயல	0 1 27
9883	ஆண்டான குளம்	காசிகோணனும் மறுபேரும்	பாணவயல	3 3 38
9885	ஓடி	கதிரேசுசினையா	வயல	2 2 12
9886	ஓடி	ஓடி	பாணவயல	8 1 33
9887	ஓடி	நனனி கதிரன் பிளான இலக்கம் 2,786.	காடு	5 3 38
9903	வற்றப்பளை	கிறிஸ்தோ அதியான பிளான இலக்கம் 2,785.	காடு	1 3 25
9888	புதுக்குடியிருப்பு	அந்தோணி மரியானும் மறுபேரும்	காடு	3 3 0
9889	ஓடி	தவீது சந்திராவும் மறுபேரும்	காடு	6 2 15
9890	ஓடி	அகுஸ்தி அந்தோனி	காடு	8 2 35
9891	ஓடி	கசிராமு தம்பையா	காடு	9 0 36
9894	ஓடி	ஆறுமுருக கதிராமு	வயல	3 3 15
9895	ஓடி	சினன்பிள்ளை வலவிபுரமும் மறு பேரும்	காடு	4 0 34
9896	ஓடி	பேதுரு அந்தோனியும் மறுபேரும்	காடு	7 0 12
9897	ஓடி	வபித்தி கயித்தானும் மறுபேரும்	காடு	6 2 10
9898	ஓடி	பெரியான வேலுவும் மறுபேரும்	வயல	0 1 38
9899	ஓடி	பெரியான வேலுவும் மறுபேரும்	வயல	0 1 34
9900	ஓடி	ஓடி	வயல	3 2 15
9901	ஓடி	ஓடி	காடு	2 2 8
9902	ஓடி	பேதுரு சூசை	காடு	5 1 38

தரிப்புவிலை ஏக்கரொன்றுக்கு ரூபா 10.

இக்காணிகளைப்பற்றிய மேலதிகமான விபரங்கள் சர்வேயர்ஜெனரலதுரை அலுர்க்களிடத்திலும் விற்பனையின் கொந்திசைப்பற்றி முல்லைத்தீவு டிஸ்திரிக்டு உதவி ஏசனறத்ததூர யவர்களிடத்திலும் கேட்டறிந்துகொள்ளலாம்.

மகோததமர் அவர்களினது கட்டளையின்படி,
எவெறட இம் தூர்ண்,
இராசாங்க விகிதா.

LAND SALES IN THE SOUTHERN PROVINCE.

NOTICE is hereby given that sales or settlements of Crown lands, fixed for the 21st and 24th August, 1903, at the Hulandawa Public Works Department Bungalow and the Morowaka Resthouse, have been postponed *sine die*

Colonial Secretary's Office,
Colombo, August 25, 1903.

By His Excellency's command,
EVERARD IM THURN,
Colonial Secretary.

විෂි 1903 ක්වූ අගෝස්තු මස 21 වෙනි සහ 24 වෙනි දිනවලටත් හුලන්දාවේ බන්ගලාවේදී සහ මොරොවක නානායමෙදීත් ක්වූයෙන් පැවැත්වීමට නියමකර තිබුණ ආණ්ඩුව සන්තක ඉඩම් විකිනීමේ කොමසාරිස් බෙරුම්කරීම් කාර්යයන් නියම කොකර කල්දමන්ට යෙදුන බව මෙයින් දන්වමි.

ඉරුතර උතුමානවහන්සේගේ ආඥාවලෙස,
විෂි 1903 ක්වූ අගෝස්තු මස 25 වෙනි දින
කොළඹ මහසෙකුතාරීස් උන්කාන්සේ
ගේ කන්තෝරුවේදීය,
එවරුකි ඉමි තරුන්,
මහසෙකුතාරීස් වමිහ.

NOTICE is hereby given that on Tuesday, September 22, 1903, at 1 P.M., the Government Agent, Southern Province, will put up to public auction, at his office at Galle, the lease of the right to dig plumbago in the under-mentioned Crown lands supposed to contain plumbago for a term of two years, on conditions which can be ascertained at the Galle Kachcheri:—

Plan or Sketch.	Name of Land.	Situation.	Extent. A. R. P.	Upset Price
				per Lot. Rs.
5074	Dawatagahaduwa (lot 10,761)	Udumalagala in Talpe pattu	1 2 1	1,500
Sketch	Ambekumburahena	Tittagalla in Talpe pattu	9 0 32	1,500
5588	Galpawekumburedeniya (lot 13,329)	Hiyara in Talpe pattu	1 0 20	250
Sketch	Talgahawatta-addaruggalainikele	Tittagalla in Talpe pattu	5 1 33	500
3873	Puhheraligahawattakoratuwa (lot D 400)	Magalla in Wellaboda pattu	1 1 31	1,000
2140	Ensalwatta (lot 2,856)	Magedara in Talpe pattu	0 2 10	250
"	Do. (lot 2,857)	do.	0 2 31	250
"	Do. (lot 2,859)	do.	0 2 36	250
6479	Mahaetambahena (lot 17,383)	Hiyara in Talpe pattu	1 2 10	500

Additional rental,—Rs. 2 per acre per annum.

Galle Kachcheri,
August 3, 1903.

H. W. BRODHURST,
Government Agent.

ආ ජයකොක්සේ පිහිටි මෙහි පහත සඳහන්කර තිබෙන බිම්කට්ටිවල මිනිරන් හැරීම පිණිස මෙහි පහත සඳහන්කර තිබෙන අවුරුදු ගණනවලට බද්ද ගාල්ලේ ආණ්ඩුවේ ඒජන්ත උන්කාන්සේ විසින් වෂි 1903 ක්වූ සැප්තැම්බර් මස 22 වෙනි දින අඟහරුවාද, දැවල් 10 ගාල්ලේ කළුමැදියේදී වෙන්දේසිකර විකුණුව යෙදෙනවා ඇත. විකිනීමේ කොන්දේසි ගාල්ලේ කළුමැදියේදී ඉල්ලීමකර දැනගන්නට පුළුවන. කන්සේරු මුදල සහ අවුරුද්දකට ගෙවියයුතු බිම්බද්දක් මෙහි පහත සටහන්කර තිබේ:—

පැලෑඳ කොමසාරිස් සිකියම.	ඉඩමේ නම.	ගමේ නම.	කන්සේරු මුදල	
			ප්‍රමාණය. අ. රු. ප.	කැබෙල්ලටම. රු.
5074	දවටගහදුව (කො. 10,761)	උඩුමලගල, තල්පේපත්තුව	1 2 1	1,500
සිකියම	අමෙකුඹුරේහේන	තින්තගල්ල, තල්පේපත්තුව	9 0 32	1,500
5588	ගල්පාවෙකුඹුරේදෙනිය (කො. 13,329)	හිසාරේ, තල්පේපත්තුව	1 0 20	250
සිකියම	තල්ගහවත්තඅද්දර උන්ගලඉනිකැලේ	තින්තගල්ල, තල්පේපත්තුව	5 1 33	500
3873	පුහුරෙහරලීගහවත්තකොරටුව (කො. D 400)	මාගල, වැල්ලබඩපත්තුව	1 1 31	1,000
2140	එන්සල්වත්ත (කො. 2,856)	මාගෙදර, තල්පේපත්තුව	0 2 10	250
"	එම (කො. 2,857)	එම	0 2 31	250
"	එම (කො. 2,859)	එම	0 2 36	250
6479	මහඇටමහේන (කො. 17,383)	හිසාරේ, තල්පේපත්තුව	1 2 10	500

බද්දේ වකවනුව අවුරුදු 2යි. බිම් බද්ද අක්කරයකට රු. 2යි.

වෂි 1903 ක්වූ අගෝස්තු මස 3 වෙනි
දින ගාල්ලේ කළුමැදියේදීය.

එච්. ඩබ්ලිව්. බ්‍රොඩ්හර්ස්ට්,
ආණ්ඩුවේ ඒජන්ත උන්කාන්සේ.

NOTICE is hereby given that on Monday, October 12, 1903, at 1 p.m., the Assistant Government Agent, Matara, will put up to public auction, at his office at Matara, the lease of the right to dig plumbago in the under-mentioned Crown lands supposed to contain plumbago for a period of one year, on conditions which can be ascertained at the Matara Kachcheri. The upset price and additional rental will be as given below :—

Plan or Sketch.		Name of Land—Moragasarehena.		Extent.	Upset Price.
Lot.	Situation.	A. R. P.	Rs.		
P 2 A	Belpamulla, Kandadoda pattu	2 0 29	800		
P 2 B	Do.	2 1 20	1,000		
P 3 C	Do.	2 1 33	1,000		
P 3 D	Do.	2 0 0	800		
Name of Land—Panicciamullehena.					
P 5 1	Kiandua, Weligam korale	5 2 31	500		
Name of Land—Kiriweldeniyehehena.					
P 6 1	Kiandua, Weligam korale	2 3 34	300		

T. W. ROBERTS,
for Assistant Government Agent.

Matara Kachcheri,
August 18, 1903.

මාතර දිස්ත්‍රික්කේ පිහිටි මෙහි පහත සඳහන් කර තිබෙන බිම්කට්ටිහි මිනිරන් හැරීම ප්‍රණී ස අඩුරුද්දකට බද්ද මාතර ආණ්ඩුමේ රුපර්පත්තලනාන්සේ විසින් වම් 1903 ක්වූ ඔක්තෝබර් මස 12 වෙනි සදුදා දවල් 1ට මාතර කම් චේරියේදී වෙන්දේසිකර තබා ගනු ලැබේ. මෙහි විකි කිරීම කොන්දේසි මාතර කම්චේරියේදී ඉල්ලීමකර දැන ගන්ට පුළුවන.

කන්දබඩපත්තලම්, බෙල්පාමුල්ල.

පැලැමේ.	ඉඩමේ නම.	මහක.	වත්සේරු
		අ. රු. ප.	මුදල.
P 2 A	මොරගස්ආරේගේන	2 0 29	800
P 2 B	එම	2 1 20	1,000
P 3 C	එම	2 1 33	1,000
P 3 D	එම	2 0 0	800
වැලිගම්කෝරලේ, කියාන්දුව.			
P 5 1	පතිසියාමුල්ලේගේන	5 2 31	500
P 6 1	කිරිවැල්ලේදේනගේන	2 3 34	300

මේ ඇර අඩුරුද්දකට අත්කරගැනීමට රුපියල් 1 ගනනේ බිම්බද්දක් ගෙවන්ට ගිනිය.

ඊ. ඩබ්ලිව්. රෙබර්ට්ස්,
රුපර්පත්තලන වෙනුවට.

වම් 1903 ක්වූ අගෝස්තු මස 18 වෙනි දින මාතර කම්චේරියේදී.

No. 1,432, S. P.

Colonial Secretary's Office,
Colombo, August 20, 1903.

ON Tuesday, October 6, 1903, at 12 noon, the Government Agent for the Southern Province will put up to auction, at the Ambalangoda Resthouse, the under-mentioned portions of Crown Land, on the terms authorized by Government.

Sixty-eight allotments of land situated in the Bentota-Walallawiti korale and Wellaboda pattu divisions of the Galle District of the Southern Province.

Preliminary plan 6,392.—Hippankanda, Bentota-Walallawiti korale.
Applicant—Nil.

Lot.	Name of Land.	Name of Claimant.	Description.	Extent.	Upset Price per Acre.
				A. R. P.	Rs.
16954	Hippanwela	Demalamuni Adikarange Migel and others	Field	14 1 8	15
16955	Mabingodalandeaddarawatta	Liyanagamage Samel	Garden	0 2 6	10
16956	Hippanwela	do.	Field	0 1 1	10
16957	Alubogahaduwwawatta	Demalamuni Adikarange Migel	Garden	1 0 22	10
H 552	Hippanwela	Liyanagamage Isan Appu and others	Field	17 2 0	15
I 552	Do.	do.	do.	13 2 0	15
J 552	Polgahaduwa	Liyanagamage Sadiris and others	Garden	1 1 24	10
K 552	Watta-addaradeniya	do.	Owita	2 2 15	15
L 552	Hippanwatta	Liyanagamage Aranolis	Garden	13 3 0	15
M 552	Watta-addarakumbura	Liyanagamage Sadiris and others	Field	2 3 2	15
16958	Hippenmananakele	—	Low jungle	0 3 19	15
16959	Punchijambugahahena	—	Owita	0 0 34	10
16960	Punchijambugahawatta	Halpandeniyehewage Petan	Garden	1 0 0	10
N 552	Rukmalgahawatta	Liyanagamage Baron and others	do.	3 0 36	15
16961	Rukmalgahaduwa	—	Low jungle	0 2 26	15
16962	Apalekandeaddarawatta	Heirs of Liyanagamage Baron Appu	Garden	0 2 14	10
16963	Apalakanda-addaraowita	Sendiyahakuru Sada	Owita	0 2 8	10
16964	Do.	do.	do.	0 2 38	10
16965	Appallekandeaddarawatta	do.	Garden	1 2 26	10
16966	Appallekandeaddaraduwa	—	Low jungle	2 1 8	15
16967	Appallekandeaddaraowita	—	Owita	0 1 22	10
16968	Do.	—	do.	0 1 0	10
16969	Appallekandeaddarawatta	Sendiyahakuru Oda	Garden	0 3 6	10
16970	Appallekandeaddaraowita	Sendiyahakuru-Dino	Owita	0 1 24	10
16971	Appallekandeaddarawatta	do.	Garden	0 3 37	10
16972	Do.	Heirs of Sendiyahakuru Balanchiya	do.	0 3 0	10
16973	Nelligasduwa	Sendiyahakuru Sada	Chena	1 1 1	10
16974	Rukmalgahahenuwa	—	Low jungle	0 1 10	10
O 552	Rukmalgahakumbura	Liyanagamage Baron Appu and others	Field	4 3 13	15
Preliminary plan 6,494.—Niyagama, Bentota-Walallawiti korale. Applicant—K. Carolis de Silva.					
17423	Labuweltenhamehena	—	Chena	2 2 5	10

Lot.	Name of Land.	Name of Claimant.	Description.	Extent.		Upset Price per Acre. Rs.
				A.	R. P.	
17425	Mahagedaralangapoluwa	Applicant—D. C. Muhasachi.	Chena	3	1 12	10
B 557	Labuweltenhamehena	Lokugamage Eudoris	Garden over grown with jungle	0	1 0	10
C 557	Labuweltenhamediya	—	Deniya	0	0 21	10
17426	Dabaragodawatta	Applicant—Gamage Arnolis.	Garden	0	3 20	10
17427	Do.	Bandarigodage Abraham	do.	0	0 30	10
Preliminary plan 6,507.—Niyagama, Bentota-Walallawiti korale.						
Applicant—Nil.						
17480	Suduwelipotagodella	—	Owita	1	1 0	10
D 557	Suduwelipotawaturawa	J. Gunawardana	Field	0	1 0	10
17481	Do.	—	do.	0	0 13	10
17482	Suduwelipotagodella	Manage Cornelis	Garden	1	1 16	10
17483	Do.	do.	do.	1	2 16	10
17484	Do.	do.	Chena, occasion- ally planted	0	1 22	10
17485	Suduwelipotawaturawa	—	Field	0	1 22	10
17486	Suduwelipotagodella	Madugodage Cornelis	Garden	1	3 36	10
17487	Suduwelipotadeniya	—	Field	0	1 36	10
17488	Suduwelipotagodella	Madugodage Cornelis	Owita	0	0 7	10
Applicant—K. Carolis.						
17489	Waturawagodella	—	Low jungle	2	3 36	10
Preliminary plan 6,473.—Walinguruketiya, Bentota-Walallawiti korale.						
Applicant—Ilandaridewa Coranelisa.						
17370	Millagahawatta	Subeyahakuru Giro.	Garden	0	0 23	10
17371	Mondarakele	—	Jungle	0	1 35	30
17372	Annasigalawelaowita	Ilandaridewa Cornelisa	Garden	0	1 20	15
Preliminary plan 3,198.—Poddiwala, Bentota-Walallawiti korale.						
Applicant—A. R. Ephraiums.						
7269	Olagodapollowa	—	Jungle	1	0 35	100
Preliminary plan 6,534.—Poddiwela, Bentota-Walallawiti korale.						
Applicant—P. Suaris.						
17637	Olagodakaratura	Podiwelahewage Suwaris	Garden	0	1 32	10
17638	Olagodamanana	—	Chena	0	1 13	10
Preliminary plan 6,614.—Naranowita, Bentota-Walallawiti korale.						
Applicant—Nil.						
18007	Rassanwilawatta-addara	Patirage Arnolis	Garden	1	3 15	10
Preliminary plan 6,565.—Naranowtta, Bentota-Walallawiti korale.						
Applicant—P. Don Aranolis de Silva.						
17777	Millagahapollauwa	Patirage Don Arnolis	Jungle	2	0 22	20
17778	Balagalapollauwa	—	do.	6	1 26	20
Preliminary plan 6,514.—Yatagala, Bentota-Walallawiti korale.						
Applicant—Hewahakuru Sayaneris.						
17524	Beligaswelamanana	Hewahakuru Sayaneris	Patana and gar- den	1	2 38	10
17525	Beligaswela	—	Deniya	0	2 5	10
17526	Beligaswelamanana	Hewahakuru Sayaneris	Owita	0	0 24	10
Preliminary plan 3,137.—Karandeniya, Wellaboda pattu.						
Applicant—U. W. Endaris of Dangedara.						
7092	Galgodakande	—	Jungle 50 years	4	2 32	500
Preliminary plan 5,150.—Batapola, Wellaboda pattu.						
Applicant—Nil.						
10955	Berawakele or Dangahalanga- kele or Dikelaowita	—	Owita	0	1 0	150
10957	Dikelaudumullekumbura	Peduruwahakuru Seyadoris and others	Field	0	2 20	150
10958	Borewakele or Dangahalanga	—	Jungle	3	3 19	150
Preliminary plan 6,594.—Karandeniya, Wellaboda pattu.						
Applicant—Ilandaridewa Podina.						
17894	Kosatumanana	Ilandaridewa Podina	Deniya	0	1 27	20
17895	Do.	do.	Garden	0	2 19	20
Preliminary plan 6,485.—Talgahawatta, Wellaboda pattu.						
Applicant—Kolambege Anorisa.						
17394	Ankendagahaokanda	—	Patana	0	2 8	20
17395	Do.	Kolambege Anori-a	Garden	1	0 5	40
Preliminary plan 6,637.—Talgahawatta, Wellaboda pattu.						
Applicant—Wanniachchikankanange Isan.						
18083	Angulugalakele	Wanniachchikankanange Isan	Garden	1	0 27	40
18084	Do.	—	Forest	0	0 27	45

Lots 7,269, 7,092, 10,955, 10,957, and 10,958 are supposed to contain plumbago, and are advertised with mining rights.

Any persons considering that they have any claims to these lands are hereby noticed to produce evidence of their title before the Government Agent on the day of sale.

Further information respecting these lands may be obtained from the Surveyor-General, and respecting the conditions of sale from the Government Agent, Galle.

By His Excellency's command,

EVERARD IM THURN,
Colonial Secretary.

No. 1,432, S. P.

වැ 1903 නවු අගෝස්තු මස 20 වෙනි දින කෙලක
මහසෙත්තාරිස්ථානයේ සේනාධිපතිවරයාගේ අත්සන.

දකුණු දිසාවේ මහජනතලක්කරයන්ගේ විසින් මෙහි පහත සඳහන්වන ආණ්ඩුව සන්ධාන ඉඩම් ආණ්ඩුවේ
නායෝග්‍යවල ප්‍රකාරයට වැ 1903 නවු මක්කෝමඩු මස 6 වෙනි දිනවු අගතරුවාද දවල් 12ට අම්බලන්
ගෙ.ඩ නානායකම්දි වෙන්දේසිකර විකුණුවට ගෙදෙනවා ඇත.

දකුණු දිසාවේ භාජපලාගේ බෙන්ගොට වලල්ලාපිටිකෝරලේ සහ වැල්ලබඩසන්තුවේ පිස්වා නිබෙන
බිම්කැබලි 68.

සිතියම 6,392. හිපත්කන්ද. බෙන්ගොට වලල්ලාපිටිකෝරලේ.
මෙම ඉඩම්වලට ඉල්ලුම්කාරයෝ නැත.

අනා.	ඉඩමේ නම.	අයිතියට නිසන්තා.	අන්දම.	තක්සේරු			
				මහත.	මුදල.	අ. රු. ප.	රු.
16954	හිපත්වෙල	දෙමලවුන්දිකාරන්ගේ මිගෙල් සහ වෙන අය	කුඹුර	14	1	8	15
16955	මානිත්ගොඩලන්දඅද්දරවත්ත	ලියනගමගේ සාමෙල්	වත්ත	0	2	6	10
16956	හිපත්වෙල	එම	කුඹුර	0	1	1	10
16957	අඵබොගහඳුවත්ත	දෙමලවුන්දිකාරන්ගේ මිගෙල්	වත්ත	1	0	22	10
H 552	හිපත්වෙල	ලියනගමගේ ඉසන්අප්පු සහ වෙන අය	කුඹුර	17	2	0	15
I 552	එම	එම	එම	13	2	0	15
J 552	පොල්ගහඳුව	ලියනගේ සාදිරිස් සහ වෙන අය	වත්ත	1	1	28	10
K 552	වත්තඅද්දරදෙනිය	එම	බිඵ්ට	2	2	15	15
L 552	හිපත්වත්ත	එමගේ අරනෝලීස්	වත්ත	13	3	0	15
M 552	වත්තඅද්දරකුඹුර	එමගේ සාදිරිස් සහ වෙන අය	කුඹුර	2	3	2	15
16958	හිපත්මානානකැලේ	—	පහත කැලේ	0	3	19	15
16959	පුත්පිප්මිඳුගහගේත	—	බිඵ්ට	0	0	34	10
16960	පුත්පිප්මිඳුගහවත්ත	හල්පන්දෙනියගේවගේ පෙතන්	වත්ත	1	0	0	10
N 552	රුක්මල්ගහවත්ත	ලියනගමගේ බාරගන් සහ වෙන අය	එම	3	0	36	15
16961	රුක්මල්ගහඳුව	—	පහත කැලේ	0	2	26	15
16962	ඇප්පලකන්දඅද්දරවත්ත	ලියනගමගේ බාරගන්අප්පුගේ උරුමක්කාරගේ	වත්ත	0	2	14	10
16963	ඇප්පලකන්දඅද්දරබිඵ්ට	සෙන්දියකකුරු සාද	බිඵ්ට	0	2	8	10
16964	එම	එම	එම	0	2	38	10
16965	ඇප්පලකන්දඅද්දරවත්ත	එම	වත්ත	1	2	26	10
16966	ඇප්පලකන්දඅද්දරඳුව	—	පහත කැලේ	2	1	8	15
16967	එම බිඵ්ට	—	බිඵ්ට	0	1	22	10
16968	එම	—	එම	0	1	0	10
16969	එම වත්ත	සෙන්දියකකුරු බද	වත්ත	0	3	6	10
16970	එම බිඵ්ට	එමගේ දිනෝ	බිඵ්ට	0	1	24	10
16971	එම වත්ත	එම	වත්ත	0	3	37	10
16972	එම	බලන්තියගේ උරුමක්කාරගේ	එම	0	3	0	10
16973	කෙල්ලියස්ඳුව	සෙන්දියකකුරු සාද	ගේත	1	1	1	10
16974	රුක්මල්ගහගේතඳුව	—	පහත කැලේ	0	1	10	10
O 552	රුක්මල්ගහකුඹුර	ලියනගමගේ බාරගන්අප්පු සහ වෙන අය	කුඹුර	4	3	13	15

සිතියම 6,494. නිසාගම, බෙන්ගොට වලල්ලාපිටිකෝරලේ. ඉල්ලුම්කාරයා—කේ. කැරෙලිස් ද සිල්වා.

17423	ලඹුවෙල්කැත්තගේත	—	ගේත	2	2	5	10
		ඉල්ලුම්කාරයා—ඩී. සී. මහස්අම්බි.					
17425	මහගෙදරලකපොල්ලාඵ්ට	—	එම	3	1	12	10
B 557	ලඹුවෙල්කැත්තගේත	ලොකුගමගේ එන්දෙරිස්	කැලේ වැඵ්ඵ්ට				
			වත්ත	0	1	0	10
C 537	ලඹුවෙල්කැත්තදෙනිය	—	දෙනිය	0	0	21	10
		ඉල්ලුම්කාරයා—ගමගේ අරනෝලීස්.					
17426	දබරගොඩවත්ත	බන්බාර්ගොඩගේ ඵ්ටුකැම්	වත්ත	0	3	20	10
		මෙම ඉඩම්වලට ඉල්ලුම්කාරයෝ නැත.					
17427	එම	බන්බාර්ගොඩගේ ඵ්ටුකැම්	එම	0	0	30	10
		සිතියම 6,507. නිසාගම, බෙන්ගොට වලල්ලාපිටිකෝරලේ.					
17480	සුදුවෙලිපොතගොඩැල්ල	—	බිඵ්ට	1	1	0	10
D 557	සුදුවෙලිපොතවතුරව	ජේ. ඉනවර්දන	කුඹුර	0	1	0	10
17481	එම	—	එම	0	0	13	10
17482	සුදුවෙලිපොතගොඩැල්ල	මානගේ කොරනෙලීස්	වත්ත	1	1	16	10
17483	එම	එම	එම	1	2	16	10
17484	එම	එම	ගේත	0	1	22	10
17485	සුදුවෙලිපොතවතුරව	—	කුඹුර	0	1	22	10
17486	සුදුවෙලිපොතගොඩැල්ල	මාදුගොඩගේ කොරනෙලීස්	වත්ත	1	3	36	10
17487	සුදුවෙලිපොතදෙනිය	—	කුඹුර	0	1	36	10
17488	සුදුවෙලිපොතගොඩැල්ල	මාදුගොඩගේ කොරනෙලීස්	බිඵ්ට	0	0	7	10

නො.	ඉඩමේ නම.	අයිතියම කීයන්හා.	අත්දම.	තක්සේරු		
				මහත. ඉ. රු. ප.	මුදල. රු.	
17489	වතුරුවතොඩාලේ සිතියම 6,473.	ඉල්ලුම්කාරයා—නේ. කරෝලිය. — පහතකැලේ	පහතකැලේ	2	3 36	10
17370	මිල්ලතනේ	සුබෙයානකුරු හිරෝ	වත්ත	0	0 23	10
17371	මොදුරකැලේ	—	කැලේ	0	1 35	30
17372	අත්තාසිගහවෙලඹවිට සිතියම 3,198.	ඉලුන්දරිදේව කොරනෙලියා පෝද්දිවල, බෙත්තොට වලලා විමකෝරලේ. ඉල්ලුම්කාරයා—ඒ. ආර. ජිප්ප්මිස්.	වත්ත	0	1 20	15
7269	ඔලුතොඩපෙල්ලොව සිතියම 6,534.	— පොද්වෙල, බෙත්තොට වලලා විමකෝරලේ.	කැලේ	1	0 35	100
17637	මලාතොඩකරතුර	පොද්වෙලහෙවැනේ සුචාරිය	වත්ත	0	1 32	10
17638	මලාතොඩමානාන	—	හෙත	0	1 13	10
18007	රජකන්විලවත්තඅද්දර සිතියම 6,565.	පතිරහේ අරනොලිය නාරත්ඹවිට, බෙත්තොට වලලා විමකෝරලේ. ඉල්ලුම්කාරයා—පී. අදුන් අරනොලිය ද සිල්වා.	වත්ත	1	3 15	10
17777	මිල්ලතනපොල්ලාව	—	කැලේ	2	0 22	20
17778	බාලගලපොල්ලාව සිතියම 6,514.	— පවගල, බෙත්තොට වලලා විමකෝරලේ.	එම	6	1 26	20
17524	බෙලියස්වෙලමානාන	හෙවැනකුරු සහනෙරිය	පහත සහ වත්ත	1	2 38	10
17525	බෙලියස්වෙල	—	දෙතිය	0	2 5	10
17526	බෙලියස්වෙලමානාන සිතියම 3,137.	හෙවැනකුරු සිහනෙරිය	ඹවිට	0	0 24	10
7092	ගල්තොඩකන්ද සිතියම 5,150.	— බවපොල, වැල්ලබොඩපත්තුව.	කැලේ, අවුරුදු 50ක	4	2 32	500
10955	බෙරවාකැලේ නොහොත් දන්ගලක කැලේ නොහොත් දීක්ඇලඹවිට	—	ඹවිට	0	1 30	150
10957	දීක්ඇලඹවිට	අපදුරවහකුරු සිසදෙරිය සහ වෙන අය	කුඹුර	0	2 20	150
10958	බෙරවාකැලේ නොහොත් දන්ගලක	—	කැලේ	3	3 19	150
17894	කොස්අටුමානාන සිතියම 6,594.	ඉලුන්දරිදේව පොහිතා	දෙතිය	0	1 27	20
17895	එම	එම	වත්ත	0	2 19	20
17394	අත්තොස්දගහ ඔකන්ද සිතියම 6,485.	— කල්ගහවත්ත, වැල්ලබොඩපත්තුව.	පහත	0	2 8	20
17395	එම	කොලඹගේ අනොරියා	වත්ත	1	0 5	40
18083	අඟුළුකැලේ	ඉසන්	වත්ත	1	0 27	40
18084	එම	—	මුහුලාන	0	0 27	45

නො. 7,269, 7,092, 10,955, 10,957 සහ 10,958 කැබෙලිවල මිනිරන් තිබෙනවාය කීයා කල්පණ කර තිබේ. මේවා විකුණන්නේ මිනිරන් තාරකයට බලපෑ ඇතුළුයි.

මෙම ඉඩමවලට අයිතිවැසිකම් කීයා හිටින යම් අයෙක් ඇත්නම් ඔහු විසින් මෙම විකිණීම් දිනේදී ඊට අයිතිවැසිකම් කීයා තිබෙන බඳුණු යොදා දකුණු පලාතේ මහ ඒජන්තලායහාත්පසට පෙය්වැසිවිටට ඔහුය.

මෙම ඉඩම් ගැණ වැඩිදුර කාරණ සර්වේචර්ජනරුල්ලන්තාත්පසගෙන්ද, විකිණීමේ කොන්දේසි ගැණ වැඩිදුර කාරණ දකුණු පලාතේ මහ ඒජන්තලායහාත්පසගෙන්ද දැනගත්ව පුළුවන.

ගරුකර උතුමානව්වතත්පසගේ ආඥාවලෙස,
එවරුහි ඉම් හරිත්,
මහසෙකුකාරිය වමිස.

No. 1,433, s. P.

Colonial Secretary's Office,
Colombo, August 28, 1903.

ON Wednesday, October 14, 1903, at 1 o'clock P.M., the Assistant Government Agent for the Matara District will put up for sale or settlement, at his office in Matara Kachcheri, the under-mentioned portions of Crown Land, on the terms authorized by Government.

Thirteen allotments of land situated in the Gangaboda pattu division of the Matara District of the Southern Province.

Lot.	Name of Land.	Village.	Description.	Upset Price	
				Extent. A. R. P.	per Acre. Rs.
X 431	Godellehena	Kirinda	Cleared land	1 3 16	20

Lot.	Name of Land.	Village.	Description.	Extent. A. R. P.	Upset Price per Acre. Rs.	
		Preliminary plan 4,104.				
10368	Karivilawelhena	Malapalana	Citronella	0 2 18	20	
X 452	Pansalawatta	Kahagala	Garden	4 2 1	30	
Y 452	Pansalawattedeniya	do.	Paddy field	1 0 20	20	
		Preliminary plan 4,105.				
10394	Galketiyyedeniya	Kahagala	Deniya	0 0 27	10	
		Preliminary plan 5,877.				
*14692	Uthurugedarahena or Imbulgahahena	Damatapassa	Chena	12 2 20	100	
		Preliminary plan 5,827.				
14280	Maragastennehena	Weragama	Fine grain	5 3 26	10	
		Preliminary plan 5,649.				
13524	Kadurugasmullekele	Medaayangoda	Citronella	0 0 24	20	
		Preliminary plan 5,472.				
12625	Dehigahadeniya	Pahalawitiyala	Deniya	0 0 11	10	
		Preliminary plan 4,564.				
12582	Yaddehiwattehenena	Yalahagama	Chena and jungle	46 1 38	20	
		Extract of preliminary plan 69.				
31	Bolaissahena	Weragama	Citronella	0 0 7	—	
31a	Do.	do.	do.	0 0 8	—	
31b	Do.	do.	do.	0 0 13	—	

* This land is supposed to contain plumbago ; published with rights to dig same.

Further information respecting these lands may be obtained from the Surveyor-General, and respecting the conditions of sale from the Assistant Government Agent, Matara.

By His Excellency's command,
EVERARD IM THURN,
Colonial Secretary.

No. 1,433, S. P.

වර්ෂ 1903 ක්‍රම අංකයක් ලෙස මස 28 වෙනි දින කොළඹ මහලේකම්වරයා විසින් ප්‍රකාශයට පත් කළේය.

දකුණු දිසාවේ මාතර පලාතේ උපදේශනායකවරයා විසින් මෙහි පහත සඳහන් වෛද්‍ය ආණ්ඩුව සන්තක ඉඩම් ආණ්ඩුවේ නියෝගවල ප්‍රකාරයට වර්ෂ 1903 ක්‍රම අංකයක් ලෙස මස 14 වෙනි දින බදාදා දවස 10 මාතර කම්මේරියේදී වෙන්දේසිකර එකතු කළේය.

දකුණු දිසාවේ මාතර පලාතේ ගඟබඩවත්ත කොට්ඨාසයේ පිහිටා තිබෙන බිම්කැබලි 13ක්.

නො.	ඉඩමේ නම.	විස්තාරය.	අන්දම.	අක්කරයක කන්දේරු මිල.
		සියලුම 4,043.		
X 431	ගොඩැල්ලේහේන	ක්‍රියා සියලුම 4,104.	එලිකරපු බිම්	1 3 16 20
10368	කරිවිලවැල්ලේහේන	මලපාලන	පැහැර	0 2 18 20
X 452	පන්සලවත්ත	කටහල	වත්ත	4 2 1 30
Y 452	පන්සලවත්තගෙදනිය	එම	කුඹුර	1 0 20 20
		සියලුම 4,105.		
10394	ගල්කැට්ටේගෙදනිය	කටහල	දෙනිය	0 0 27 10
		සියලුම 5,877.		
*14692	උතුරුගෙදරහේන නොහොත් ඉඹුල්ගඟහේන	දෙමටපස්සේ සියලුම 5,827.	හේන	12 2 20 100
14280	මොරගස්තැන්නෙහේන	වෙනාගම	හික්බෝග	5 3 26 10
		සියලුම 5,649.		
13524	කදුරුගස්මුල්ලෙකැලේ	මැදලගස්කොඹ සියලුම 5,472.	පැහැර	0 0 24 20
12625	දෙහිගඟදෙනිය	පහලපිටියල	දෙනිය	0 0 11 10
		සියලුම 4,564.		
12582	කන්දේශ්වත්ත *හේන	ගඟලගම	හේන සහ කැලාව	46 1 38 20
		69යේ සියලුම කැබලි.		
31	බොලාස්සාහේන	වෙනාගම	පැහැර	0 0 7 —
31a	එම	එම	එම	0 0 8 —
31b	එම	එම	එම	0 0 13 —

* මෙම ඉඩම්වල මිණිරන් නිකුත් කළ පනාකර නිකු, එම කැට්ටේ බලයන් ඇතුළු මෙහි විකිනීමට ප්‍රසිද්ධ කරනු ලැබේ.

මෙම ඉඩම් කැණ මැහිදුර කාරණා සර්වේච්ඡර්කරුලත්තාන්දේශයන්ද, විකිනීමේ කොන්දේසි ගැන මාතර උපදේශනායකවරයා විසින් දැනගන්නට පුළුවන.

ගරුකර උතුමානන්දයන්ගේ ආඥාවලට,
එවරුහි ඉම් කරන්,
මහලේකම්වරයා විසින්.

No. 1,434, s. p.

Colonial Secretary's Office,
Colombo, August 28, 1903.

ON Monday, October 12, 1903, at 1 o'clock P.M., the Assistant Government Agent for the Matara District will up for sale or settlement, at his office in Matara Kachcheri, the under-mentioned portions of Crown Land, on the terms authorized by Government.

Twenty allotments of land situated in the Wellaboda pattu division of the Matara District of the Southern Province.

Lot.	Name of Land.	Village.	Description.	Extent.		Appraised Value per	
				A.	R.	P.	Acre.
Preliminary plan 3,296.							
7611	Kadjugahadeniya	Kekanadure	Paddy	0	2	6	30
H 288	Weralugasmulledeniya	do.	do.	0	1	31	30
I 288	Kandegewattearedeniya	do.	do.	0	0	25	30
Preliminary plan 4,536.							
12471	Dampottehena	Urugamuwa	Forest	41	0	23	40
12487	Diyakelinagahahena	do.	Chena	0	2	8	40
12510 $\frac{1}{4}$	Ketekelagahahena	do.	do.	0	3	28	40
12510	Do.	do.	do.	9	3	32	40
Preliminary plan 4,685.							
13034	Radagewatta	Urugamuwa	Garden	0	1	26	10
13035	Damaniyagahawatta	do.	do.	0	2	21	10
13036	Galetembewatta	do.	do.	0	0	36	10
Preliminary plan 6,116.							
15781	Horigalahena	Urugamuwa	Citronella	4	0	35	20
15782	Do.	do.	do.	0	0	35	20
15783	Do.	do.	do.	0	1	14	20
15784	Do.	do.	do.	1	0	35	20
15785	Ambagahahena.	do.	do.	3	3	32	20
Preliminary plan 6,688.							
18306	Ambagahahena	Urugamuwa	Citronella	3	3	21	40
18307	Do.	do.	do.	0	1	20	30
18308	Do.	do.	do.	0	1	0	40
18309	Do.	do.	Jungle and chena	3	0	5	40
18310	Do.	do.	Chena	1	0	4	40

The upset price of these lots is as given above against each lot.

Further information respecting these lands may be obtained from the Surveyor-General, and respecting the conditions of sale from the Assistant Government Agent, Matara.

By His Excellency's command,
EVERARD IM THURN,
Colonial Secretary.

No, 1,434, s. p.

වර්ෂ 1903 ක්වූ අගෝස්තු මස 28 වෙනි දින කොළඹ මහජනාධිපතිවරයාගේ කන්තෝරුවෙහි.

දකුණු දිසාවේ මාතර පලාතේ උපඑස්කරුවකාන්තේ විසින් මෙහි පහත සඳහන්වන ආණ්ඩුව සහ කක ඉඩම් ආණ්ඩුවේ නියෝගවල ප්‍රකාරයට වර්ෂ 1903 ක්වූ ඔක්තෝබර් මස 12 වෙනි දිනට සඳුදා දවල් 12 මාතර කවිවේරියේදී වෙන්දේසිකර විකුණීමට භයදනවා ඇත.

දකුණු දිසාවේ මාතර පලාතේ වැල්ලවඩපත්තු කොට්ඨාසයේ පිහිටා තිබෙන සීමිකැබෙලි 22.

කො.	ඉඩමේ නම.	මම.	අන්දම.	මහත.		කන්තෝරු මල අක්ක	
				අ.	ර.	ප.	
සිතියම 3,296.							
7611	කප්පුකකදෙහිය	කැකනදුරේ	කුඹුර	0	2	6	30
H 288	වෙරළකප්පුලේදෙහිය	එම	එම	0	1	31	30
I 288	කන්දෙහෙවත්තෙආරෙදෙහිය	එම	එම	0	0	25	30
සිතියම 4,536.							
12471	දම්පොත්තෙහෙහ	උරුගමුව	කැලාව	41	0	23	40
12487	දියකෙලියාගහහෙහ	එම	හෙහ	0	2	8	40
12510 $\frac{1}{4}$	කැට්කාලගහහෙහ	එම	එම	0	3	28	40
12510	එම	එම	එම	9	3	32	40
සිතියම 4,685.							
13034	රජගෙවත්ත	උරුගමුව	වත්ත	0	1	26	10
13035	දම්නියගහවත්ත	එම	එම	0	2	21	10
13036	ගලකැම්බෙවත්ත	එම	එම	0	0	36	10
සිතියම 6,116.							
15781	කොරිගලහෙහ	උරුගමුව	පැහිරි	4	0	35	20
15782	එම	එම	එම	0	0	35	20
15783	එම	එම	එම	0	1	14	20
15784	එම	එම	එම	1	0	35	20
15785	අඹගහහෙහ	එම	එම	3	3	32	20

නො.	ඉඩමේ නම.	ගම.	අන්දම.	තක්සේරු මිල මහ. අක්කරයක්	
				අ. රු. ප.	රු.
		සිතියම 6,688.			
18306	අභිගතයේන	ලාං.ගමුව	පැහැරි	3	3 21 40
18307	එම	එම	එම	0	1 20 30
18308	එම	එම	එම	0	1 0 40
18309	එම	එම	බැඳිද සහ සේන	3	0 5 40
18310	එම	එම	සේන	1	0 4 40

මෙම ඉඩම්වල තක්සේරු මිල ඉහල එක එක ඉඩමට දිලා තිබේනසාක් මෙනි.

මෙම ඉඩම් ගැණ වැඩිදුර කාරණා සර්වේශර්ථකරුලත්නාන්දෙගෙත්ද, මිනිනිමේ කොන්දේසි ගැණ මාතර උපළුපත්කලත්නාන්දෙගෙත්ද දැනගන්ව පුළුවන.

ගරුකර උතුමානත්වකන්දෙගේ ආඥාවලෙස,
එවරුරි ඉම් කරන්,
මහසෙක්කාරිප් වමිත.

No. 1,435, s. p.

Colonial Secretary's Office,
Colombo, August 28, 1903.

ON Tuesday, October 13, 1903, at 1 o'clock P.M., the Assistant Government Agent for the Matara District will put up for sale or settlement, at his office in Matara Kachcheri, the under-mentioned portions of Crown Land, on the terms authorized by Government.

Six allotments of land situated in the Four Gravets division of the Matara of the Southern Province.

Preliminary plan 6,041.

Lot.	Name of Land.	Village.	Description.	Appraised Value per Acre.	
				A. R. P.	Rs.
15517	Bokolakumbura	Godagama	Paddy field	1	0 36 20
15518	Boyekumbura	do.	do.	3	2 22 80
S 541	Uswatta	do.	Garden	0	0 36 80
T 541	Elatotewatta <i>alias</i> Madinawatta	do.	do.	0	0 11 80
U 541	Karadeliyiwattekumbura	do.	Paddy field	0	0 4 80
		Preliminary plan 6,061.			
15566	Galwalahena	Naimana	Waste land	0	3 25 10

Upset price of these lots is as given above against each lot.

Further information respecting these lands may be obtained from the Surveyor-General, and respecting the conditions of sale from the Assistant Government Agent, Matara.

By His Excellency's command,
EVERARD IM THURN,
Colonial Secretary.

No. 1,435, s. p.

වම් 1903 ක්වු අගොස්තු මස 28 වෙනි දින කොළඹ මහසෙක්කාරිප්ලත්නාන්දෙගේ කන්තෝරුවේදීය.

දකුණු දිසාවේ මාතර පලාතේ උපළුපත්කලත්නාන්දෙ මිනිනි මේහි පහත සඳහන්වන අණවුම සත්කම ඉඩම් ආණවුමේ නියෝගවල ප්‍රකාරයට වම් 1903 ක්වු මක්කෝමිත්‍ර මස 13 වෙනි දිනවු අගතරුවාද දවල් 1 ව මාතර කවිවෙරියේදී වෙන්දේසිකර මිකුණන්ව ගෙදෙකවා ඇත.

දකුණු දිසාවේ මාතර පලාතේ කඩවත්තගර කොට්ඨාසයේ පිහිටා තිබෙන බිම්කැබලි 6 ක්.

නො.	ඉඩමේ නම.	ගම.	අන්දම.	තක්සේරු මිල මහ. අක්කරයක්	
				අ. රු. ප.	රු.
		සිතියම 6,041.			
15517	බෝකොලකුමුර	ගොඩගම	කුමුර	1	0 36 20
15518	බෝයේකුමුර	එම	එම	3	2 22 80
S 541	උස්වත්ත	එම	වත්ත	0	0 36 80
T 541	ඇලතොවවත්ත කොතොත් මදිකවත්ත	එම	එම	0	0 11 80
U 541	කරදලිවත්තකුමුර	එම	කුමුර	0	0 4 80
		සිතියම 6,061.			
15566	ගල්වලසේන	නායිමන	මුඩුබිම	0	3 25 10

මෙම ඉඩම්වල තක්සේරු මිල ඒ ඒ කැබැල්ලට දී තිබේනසාක් මෙනි.

මෙම ඉඩම් ගැණ වැඩිදුර කාරණා සර්වේශර්ථකරුලත්නාන්දෙගෙත්ද, මිනිනිමේ කොන්දේසි ගැණ මාතර උපළුපත්කලත්නාන්දෙගෙත්ද දැනගන්ව පුළුවන.

ගරුකර උතුමානත්වකන්දෙගේ ආඥාවලෙස,
එවරුරි ඉම් කරන්,
මහසෙක්කාරිප් වමිත.

No. 1,436, s. p.

Colonial Secretary's Office,
Colombo, September 1, 1903.

ON Friday, October 23, 1903, at 12 noon, the Government Agent for the Southern Province will put up to auction, at his office in Galle, the under-mentioned portions of Crown Land, on the terms authorized by Government.

Forty-eight allotments of land situated in the Gangaboda pattu and Bentota-Walallawiti korale divisions of the Galle District of the Southern Province.

Preliminary plan 5,115.—Baddegama, Gangaboda pattu.
Applicant—Nil.

Lot.	Name of Land.	Name of Claimant.	Description.	Extent.		Upset Price per Acre. Rs.
				A.	R. P.	
			Part cleared land, part			
10829A	Kurunduwatta	Carimjee & Co.	low jungle	1	0 10	150
10829B	Kurundukele	—	Jungle	3	1 26	150
10829C	Kurunduwattadeniya	—	Deniya	0	0 20	150
10829D	Lokumahatmayadeniya	—	Paddy field	0	0 22	150
		Applicant—Lebbe Marikar Ibrahim.				
10829E	Nilhena	—	High jungle	20	0 37	150
		Applicant—J. Henry Madanaike				
10829F	Bambaraweltuduwa	—	High jungle	5	2 24	150
		Preliminary plan 6,559.—Rantotuwila, Bentota-Walallawiti korale.				
		Applicant—Don William Welathantiri.				
17728	Dikgodakele	—	Jungle suitable for cinnamon or tea	37	3 25	50
17729	Mahadelgahawatta	Tommayahakuru Sinda	Garden	2	0 20	20
		Applicants—Don William Welatantiri and F. Sinda.				
17730	Galpotawelapandura	Tommayahakuru Sinda	Jungle	2	1 32	50
		Applicant—Don William Welatantiri.				
17731	Galpotawelapandura	—	Jungle suitable for cinnamon or tea	9	0 10	50
17733	Dikgodakele	—	do.	19	1 0	50
17735	Millagahawatta	Tommayahakuru Sedirisa	Garden	1	0 25	20
		Applicant—Don William Welatantiri.				
17736	Heraligahaduwa	—	Jungle	0	1 6	50
17737	Wewelpandurekele	—	Jungle suitable for cinnamon or tea	0	3 5	50
17739	Do.	—	do.	29	2 20	50
		Preliminary plan 2,036.—Omatta, Bentota-Walallawiti-korale.				
		Applicant—Nil.				
2339	Pingallenekumbura	Gallege Owini	Field	1	2 22	10
		Preliminary plan 6,400.—Yatagala, Bentota-Walallawiti korale.				
		Applicant—Nil.				
17107	Delgahawatta	Manikpurahakuru Babanaide and others	Garden	1	0 26	25
17108	Galkadolleaddarawatta	Heirs of Tommayahakuru Sebonchi	do.	0	0 39	25
17109	Galkadollehenawatta	Heirs of Tommayahakuru Selanchiya	do.	1	0 0	25
17110	Kurunduwatta-addara- deniya	—	Deniya	0	2 0	10
17111	Delgahawatta	Hewahakuru Dilisa	Garden	2	1 9	25
17112	Pahalakosgahaduwa	Tuseyahakuru Pedu and another	Owita	0	0 14	25
17113	Delgahawatta	Hewahakuru Menda	Garden	1	2 12	25
17114	Do.	Hewahakuru Micho	do.	1	2 36	25
17115	Do.	Subeyahakuru Asanchi	do.	1	1 22	25
17116	Do.	Tommayahakuru Kaisi	do.	0	3 30	25
17117	Rakammayaokandewatta	Hewahakuru Seido	do.	0	1 22	25
		Preliminary plan 6,433.—Indipolagoda.				
		Applicant—Nil.				
17225	Kosgahaokande or Pali- hena	Halpandenyahewage Anis Appu	Garden	0	1 26	10
		Pitigala.				
		Applicant—Nil.				
T 556	Kosgahaokandepollewwa	Pallege Hendrik	Garden	0	1 4	30
		Indipolagoda.				
		Applicant—Don Udaris de Silva.				
17226	Galbodahenawatta	Massalage Don Udaris de Silva	Garden	1	2 0	10
		Pitigala.				
		Applicant—Nil.				
17227	Horaimbulkotapollewwa	Pallege Pichoris	do.	0	3 10	10
17228	Do.	Galbodage Odanis	do.	0	3 32	10
17229	Boraluketiyapollewwa	Pallege Hendrik	do.	0	1 30	10
17230	Do.	Do.	do.	0	1 10	10
17231	Alihatanpollewwa	Indipolage Karo	do.	0	3 24	10
17232	Do.	do.	do.	0	3 18	10

Lot.	Name of Land.	Name of Claimant.	Description.	Extent. A. R. P.	Upset Price per Acre. Rs.
Preliminary plan 6,470—Migaspitiya, Bentota-Walallawiti korale. Applicant—Nil.					
V 556	Kailattawatta <i>alias</i> Adon-chiyapadinchiasitiya-watta	Martenis Silva Wijeratna	Garden	1 3 21	15
W 556	Do.	—	Cleared land	0 0 23	25
17365	Kailattekele	—	Forest	2 3 12	25
X 556	Kailatteowita	Martenis Silva Wijeratna	Owita	1 0 11	15
Preliminary plan 6,527—Elpitiya, Bentota-Walallawiti korale. Applicant—Bentaravidanalage Samaris Appu.					
17615	Bahuwagodawatta	Bentara Vidanalage Edonis	Owita	0 2 20	20
17616	Bahuwagodawatta-addarakumbura	do.	Field	0 1 24	15
17617	Bahuwagodawatta	do.	Garden	0 2 30	15
17618	Do.	do.	do.	0 1 15	15
Applicant—M. de D. Silva of Kumbalwella.					
17619	Bahuwagodakele	—	Low jungle	1 0 5	20
17621	Do	—	do.	0 2 28	20
Preliminary plan 4,723.—Angagoda, Bentota-Walallawiti korale. Applicant—Nil.					
H 499	Liyanageliyadda	The heirs of Don Brampi de Silva Wimalasuriya and another	Field	0 3 25	20
Preliminary plan 4,728.—Aturuwella, Bentota-Walallawiti korale. Applicant—Nil.					
H 506	Weerasekarayaya	Weerasekarage Suderis de Alwis and others	Field	9 2 27	50

All lots in preliminary plan 5,115 are supposed to contain plumbago, and are advertised with mining rights. Any persons considering that they have any claims to these lands are hereby noticed to produce evidence of their title before the Government Agent on the day of sale. Further information respecting these lands may be obtained from the Surveyor-General, and respecting the conditions of sale from the Government Agent, Galle.

By His Excellency's command,
EVERARD IM THURN,
Colonial Secretary.

No. 1,436, s. p.

විඡි 1903 ක්වු සැල්තැම්බු මස 1 වෙනි දින කොළඹ
මහසෙනෙවුකාරිස්ලාන්තැන්සේසේ කන්කෝරුබේදිය.

දකුණු දිසාවේ මහළුපත්තලන්තැන්සේ විසින් මෙහි පහත සඳහන්වෙන ආණ්ඩුව සන්තක ඉඩම් ආණ්ඩුවේ නියෝගවල ප්‍රකාරයට විඡි 1903 ක්වු මක්කෝම්බර් මස 23 වෙනි දිනවු සිකුරුදා දවල් 12ට ගාල්ලේ කම්බේරිසේදී වෙන්දේසිකර විකුණනට සහ නිත්දකරදෙන්ට යෙදෙනවා ඇත.

දකුණු දිසාවේ ගහබොඩපත්තුවේ සහ බෙන්තර වලල්ලාවිවිකෝරලේ පලාත්වල පිහිටා තිබෙන විම්කැබෙලි 48 සිතියම 5,115. බද්දේගම, ගහබොඩපත්තුව. මෙම ඉඩම්වලට ඉල්ඵම්කාරයක් නැහැ. අක්කරයක කන්සේරු ගහන

නො.	ඉඩමේ නම.	අයිතියම නියන්තා.	අන්දම.	මහන. අ. රු. ප.	රු.
10829a	කුරුන්දුවත්ත	කාරම්ප් සහ කොම්පැනිය	කැලේ සහ ඵලිකරපු		
			ඉඩම	1 0 10	150
10829b	කුරුන්දකැලේ	—	කැලේ	3 1 26	150
10829c	කුරුන්දුවත්තදෙහිය	—	දෙහිය	0 0 20	150
10829d	ලොකුමහත්මයදෙහිය	—	කුඹුර	0 0 22	150
10829	නිල්ගේන	ඉල්ඵම්කාරයා—ලොබ්බේමරික්කාර් ඉබ්බම්.	ලස් කැලේ	20 0 37	150
10829f	බමරවෙලකුචුව	ඉල්ඵම්කාරයා—චේ. හෙන්රි මදනායක.	ඵම	5 2 24	150
සිතියම 6,559. රත්කොවුච්චි, බෙන්කොට වලල්ලාවිවිකෝරලේ. ඉල්ඵම්කාරයා—දෙන් විලියම් වෙලතන්තිරි.					
17728	දික්ගොඩකැලේ	—	කුරුන්ද නොකොන් නේ වැව්මට සැ හෙන කැලේ	37 3 25	50
17729	මහදෙල්ගහවත්ත	මෙම ඉඩමට ඉල්ඵම්කාරයෙක් නැහැ. ගොම්මයාහකුරු සිත්ද.	වත්ත	2 0 20	20
17730	ගල්පොතවෙලපදුර	ඉල්ඵම්කාරයා—දෙන් විලියම් වෙලතන්තිරි සහ සිත්ද. ගොම්මයාහකුරු සිත්ද.	කැලේ	2 1 32	50
17731	ඵම	ඉල්ඵම්කාරයා—දෙන් විලියම් වෙලතන්තිරි.	ඵම (කුරුන්ද නො කොන් නේ වැව්මට සැහෙන කැලේ)	9 0 10	50
17733	දික්ගොඩකැලේ	—	ඵම	19 1 0	50

කො.	ඉඩමේ නම.	අයිතියකම් කියවන්නා.	අන්දම.	අක්කරයක කන්සේරු	
				මහන. රු.	ගනන. රු.
17735	මිලිලගහවත්ත	මෙම ඉඩමට ඉල්ලීමකාරයෙක් නැතැ. නොමිමසාකකුරු සෙදිරිසා	වත්ත	1 0 25	20
17736	කෙරලියගහදූව	ඉල්ලීමකාරයා—දෙණ විලියම් වෙලකන්තිරි.	කැලේ	0 1 6	50
17737	වැවෙල්පදුරකැලේ	—	එම (කුරුදු වැව්ටට නොහොත් හේ වැ වැව්ටට සැහෙන කැලේ)	0 3 5	50
11739	එම	—	එම	29 2 20	50
2339	සීතියම 2,036. මිමත්ත, බෙන්තොට වලල්ලාවිටිකෝරලේ.	සීතියම 6,400. යටගල, බෙන්තොට වලල්ලාවිටිකෝරලේ.	මෙම ඉඩම්වල ඉල්ලීමකාරයෙක් නැතැ. කුඹුර	1 2 22	10
17107	දෙල්ගහවත්ත	මානිකපුරහකුරු බඩානසිදේ සහ වෙන අය	වත්ත	1 0 26	25
17108	ගල්කඩාලේලේඅද්දර වත්ත	නොමිමසාකකුරු සෙබොන්ජියාගේ උරුමක්කාරයෝ	එම	0 0 39	25
17109	ගල්කඩාලේලේහේන වත්ත	එමගේ සෙලන්ජියාගේ උරුමක් කාරයෝ	එම	1 0 0	25
17110	කුරුන්දුවත්තඅද්දරදෙහිස	—	දෙහිස	0 2 0	10
17111	දෙල්ගහවත්ත	හේවාහකුරු දිලියා	වත්ත	2 1 9	25
17112	පහලකොස්ගහදූව	තුසරා හකුරු පෙදා සහ වෙන අයෙක්	මිටිට	0 0 14	25
17113	දෙල්ගහවත්ත	හේවාහකුරු මෙන්දා	වත්ත	1 2 12	25
17114	එම	එමගේ මිව්වෝ	එම	1 2 36	25
17115	එම	සුබ්බොහකුරු අසන්ජි	එම	1 1 22	25
17116	එම	නොමිමසාකකුරු කසිසි	එම	0 3 30	25
17117	රකම්මසමිකන්ද	හේවාහකුරු සයිදේ	එම	0 1 22	25
17225	සීතියම 6,433. කොස්ගහමිකන්ද නොහොත් පලිගන්න	ඉදිපොලගොඩ, බෙන්තොට වලල්ලාවිටිකෝරලේ. කල්පන්දෙහිසහේවාගේ එනිස්අප්පු පිටිගල.	වත්ත	0 1 26	10
T 556	කොස්ගහමිකන්දපොල් එම	පල්ලගේ හෙත්දිරික්	එම	0 1 4	30
17226	ගල්බොඩහේනවත්ත	ඉදිපොලගොඩ. ඉල්ලීමකාරයා—දෙණ උදුරිස් ද සිල්වා. මස්සලගේ දෙණ උදුරිස් ද සිල්වා	වත්ත	1 2 0	10
17227	කොරඉඹුල්කොටපොල්එම	පිටිගල. මෙම ඉඩම්වලට ඉල්ලීමකාරයෙක් නැතැ. පල්ලගේ පිවෙරිස්	වත්ත	0 3 10	10
17228	එම	ගල්බොඩගේ මදුනිස්	එම	0 3 32	10
17229	බොරඑකැවිහපොල්එම	පල්ලගේ හෙත්දිරික්	වත්ත	0 1 30	10
17230	එම	එම	එම	0 1 10	10
17231	අලිහටන්පොල්එම	ඉදිපොලගේ කරෝ	එම	0 3 24	10
17232	එම	එම	එම	0 3 18	10
V 556	සීතියම 6,470. කසිලටවත්ත නොහොත් අදෙණවිසි පදින්නි සිටි හ වත්ත	මියසිටිස. බෙන්තොට වලල්ලාවිටිකෝරලේ. මානෙහිස් සිල්වා විපෙරන්න	වත්ත	1 3 21	15
W556	එම	—	එලිකරපු ඉඩම	0 0 23	25
17365	කසිලන්කැලේ	—	මුකලාන	2 3 12	25
X 556	කසිලන්කමිටිට	මානෙහිස් සිල්වා විපෙරන්න	මිටිට	1 0 11	15
17615	සීතියම 6,527. ඇල්පිටිස, බෙන්තොට බහුවගොඩවත්ත	වලල්ලාවිටිකෝරලේ. ඉල්ලීමකාරයා—බෙන්තරවිදානලාගේ සමාරිස්අප්පු. බෙන්තරවිදානලාගේ එදුණස්	මිටිට	0 2 20	20
17616	බහුවගොඩවත්තඅද්දරකුඹුර	එම	කුඹුර	0 1 24	15
17617	බහුවගොඩවත්ත	එම	වත්ත	0 2 30	15
17618	එම	එම	එම	0 1 15	15
17619	බහුවගොඩකැලේ	ඉල්ලීමකාරයා—ඇම්. ඩී. ද සිල්වා.	පහත් කැලේ	1 0 5	20
17621	එම	—	එම	0 2 28	20
H 499	සීතියම 4,723. අහගොඩ, බෙන්තොට වලල්ලාවිටිකෝරලේ. මේ ඉඩම්වලට ඉල්ලීමකාරයෙක් නැතැ. ලියනගේලියද්ද	දෙණ ඉම්පි දී සිල්වා විමලසුරියගේ උරුමක්කාරයෝ සහ වෙන අයෙක්	කුඹුර	0 3 25	20
H 506	සීතියම 4,728. විරසේකරයාගේ	අකුරුවෙල්ල, බෙන්තොට වලල්ලාවිටිකෝරලේ. විරසේකරගේ සුදෙරිස් අල්විස් සහ වෙන අය,	කුඹුර	9 2 27	50

නොමිමර 5,115 සීතියමේ කැබෙලිවල මිහිරන් තිබෙනවාය කියා කල්පනාකර තිබේ. මේවා විකුනන්නේ මිහිරන්
හාරගන්ට බලේ ඇතුළයි.

මෙම ඉඩම් කැබෙලිවලට අයිතිවාසිකම් කියා හිටින යම් අයෙක් ඇත්නම් ඔහු විසින් මෙම ඒකීනිමේ දිනේදී ඊට
අයිතිවාසිකම් කියා තිබෙන ඔප්පු ගනාදිග දකුණු පලාත මහඒජන්තවරයාත්සේට පෙන්වා සිටින්නට ඔහුය.

මෙම ඉඩම් ගැණ වැඩිදුර කාරණා සර්වේශර්ජනරජ්ජන්යාත්සේගෙන්ද, විකිනීමේ කොන්දේසි ගැණ වැඩිදුර
කාරණා දකුණු පලාතේ මහඒජන්තවරයාත්සේගෙන්ද දැනගන්නට පුළුවන.

ගරුකර උතුමාන්වහන්සේගේ ආඥාවලස,
එවරුහි ඉම් කරුන්,
මහසෙකුකාරියස් වමිහ.

LAND SALES IN THE EASTERN PROVINCE.

No. 953, E. P.

Colonial Secretary's Office,
Colombo, September 1, 1903.

ON Tuesday, October 20, 1903, and following days, at noon, the Government Agent for the Eastern Province will put up for sale or settlement, at his office in Batticaloa, the under-mentioned portions of Crown Land, on the terms authorized by Government.

Preliminary plan 3,209.—Mammunai pattu. .
Claimant—Crown.

Lot.	Village.	Name of Applicant.	Description.	Extent. A. R. P.	Upset Price
					per Acre. Rs. c.
83896	Kottiyapulai	N. Sinnattampi	Paddy field	1 3 2	10 0
83897	Do.	do.	do.	0 2 29	10 0
83898	Do.	do.	do.	0 0 33	10 0
Preliminary plan 3,214.					
88907	Veppantidal	K. Nanamuttu	Jungle fit for paddy	3 1 7	10 0
88908	Do.	do.	Paddy field	4 1 22	10 0
88909	Do.	A. Musinvava	do.	0 2 14	15 0
88910	Do.	K. Vairamuttu, &c.	do.	0 3 38	12 50
88911	Do.	K. Viramuttu	do.	1 3 7	12 50
Preliminary plan 3,217.					
88919	Mavalaiaru	P. H. Sinnamarakkayar	Fit for paddy cultivation	1 2 20	12 0
88920	Do.	do.	Paddy field	6 1 14	12 0
Preliminary plan 1,130.					
1727 $\frac{3}{4}$	Makilavaddavan	M. Kantappan, &c.	Jungle cleared for chenai	2 3 30	10 0
1727 $\frac{1}{2}$	Do.	do.	Paddy field	2 1 24	10 0
1746 $\frac{1}{2}$	Do.	M. Panikkan	do.	1 0 30	10 0
Preliminary plan 3,055.					
88082	Cheddipalaiyam	K. Palanittampi	Scrub jungle	2 0 6	10 0
88083	Do.	do.	Paddy field	0 1 16	10 0
88084	Do.	do.	Bund and scrub jungle	0 0 20	10 0
Preliminary plan 499.					
4788	Ampelanturai	I. Isuppulevvai	Paddy field	1 1 22	10 0
4801	Do.	K. Mailppodi, &c.	do.	10 3 10	10 0
4801 $\frac{1}{2}$	Do.	do.	do.	4 0 9	10 0
4801 $\frac{3}{4}$	Do.	do.	do.	2 2 8	10 0
4829	Do.	K. Kanapati Munnilai	Fit for cocoanut plantation	5 0 33	10 0
Preliminary plan 2,514.					
76785	Palamunai	M. Mukaiyatinvava	Chenai land.	0 3 13	10 0
Preliminary plan 2,975.					
87642	Tevilamunai	E. Mukammattulevvai	Paddy field	1 3 0	10 0
87643	Do.	do.	do.	0 2 8	10 0
Preliminary plan 3,049.					
88056	Vilvaddavan	M. Kattamuttu	Fit for dry grain cultivation	2 2 18	10 0
88057	Do.	do.	Jungle and cleared land	1 0 4	10 0

Further information regarding these lands and conditions of sale may be obtained from the Government Agent, Eastern Province, Batticaloa.

By His Excellency's command,

EVERARD IM THURN,
Colonial Secretary.

No. 953, E. P.

கொலோனியல் சர்க்கிடுததார் ஆபிசில்,
கொழும்பு, 1903 ம் (ஸ்ர) புரட்டாசிம் 1 ந் ௨.

1903 ம் ஆண்டு ஜூப்பிசிமாதம் 20 ந் தேதியாகிய செவ்வாய்க்கிழமையிலு மதனையடுத்த நாட்களிலும் முற்பகல் கிழக்கு மாகாணத்து கவற்ணமேந்து ஏசனறவர்கள் தனது ஆபிசில் இதனடியில் சொல்லப்பட்டிருக்கிற முடிக்குரிய காணித்துண்டுகளை அரசாட்சியாரால் உத்தரவுபண்ணப்பட்டிருக்கும் பொருத்தப்பிரகாரம் ஏலத்திற்குறி விற்பார். காணித்துண்டுகள், கிழக்கு மாகாணத்து மட்டக்கழப்பு மூலதிரிக்கிவிருக்கின்றன.

இல.	குறிச்சி.	பிளான இலக்கம் 3,209. மண்முனைப்பற்று.		ஏக்கரொன்றுக்கு தரிப்பு விலை		
		உரித்தானி—முடிக்குரிய.	வியலம்.	ஏ. அ. ப.	ரூ. ச.	
88896	கொத்தியபுலை	நா. சின்னத்தம்பி	வயல்	1 3 2	10 0	
88897		ஷே.	வயல்	0 2 29	10 0	
88898		ஷே.	வயல்	0 0 33	10 0	
படம் 3,214.						
88907	வேப்பந்திடல்	கா. ஞானமுத்து	வேளாண்மைக்கேற்றகாடு	3 1 7	10 0	
88908		ஷே.	வயல்	4 1 22	10 0	
88909		ஷே.	அ. மூசின்வாவா	வயல்	0 2 14	15 0
88910		ஷே.	க. வயிரமுத்தும் மறுபேரும்	வயல்	0 3 38	12 50
88911		ஷே.	க. வயிரமுத்து	வயல்	1 3 7	12 50
படம் 3,217.						
88919	மாவணஆறு	பொ. த. சின்னமரைக்காயர்	வேளாண்மைக்கேற்றது	1 2 20	12 0	
88920		ஷே.	ஷே.	வயல்	6 1 14	12 0

இல.	குறிக்கி.	கேள்விக்காரரின் பெயர்.	விலரம்.	ஏக்கரொன்ற க்கு தரிப்பு விலை.	
				வீசாலம். ரூ. அ. ப.	ரூ. ச.
1727 $\frac{3}{4}$	மகிளவட்டவான்	படம் 1,130. மு. கந்தப்பனு மறுபேரும்	சேனைக்குத் துப்பரவுபண் ணிய காடு	2 3 30	10 0
1727 $\frac{1}{2}$	ஷே	ஷே	வயல்	2 1 24	10 0
1746 $\frac{3}{4}$	ஷே	மு. பணிக்கன் படம் 3,055.	வயல்	1 0 30	10 0
88082	செட்டிபாளையம்	க. பளனித்தம்பி	தனாகாடு	2 0 6	10 0
88083	ஷே	ஷே	வயல்	0 1 16	10 0
88084	ஷே	ஷே படம் 499.	தனாகாடுங்கட்டும்	0 0 20	10 0
4788	அம்பிளாந்துறை	இ. ஈசுப்புவெவ்வை	வயல்	1 1 22	10 0
4801	ஷே	க. மயிலிப்போடியு மறுபேரும்	வயல்	10 3 10	10 0
4801 $\frac{1}{2}$	ஷே	ஷே	வயல்	4 0 9	10 0
4801 $\frac{3}{4}$	ஷே	ஷே	வயல்	2 2 8	10 0
4829	ஷே	கா. கணபதி முன்னிலை படம் 2,514.	தென்கைக்கேற்ற பூமி	5 0 33	10 0
76785	பாலமுனை	மு. முகையதின்வாவா	சேனைப்பூமி	0 3 13	10 0
87642	தெவிலாமுனை	இ. முகம்மது வெவ்வை படம் 2,975.	வயல்	1 3 0	10 0
87643	ஷே	ஷே	வயல்	0 2 8	10 0
88056	வீளாவட்டவான்	மு. காத்தமுத்து படம் 3,049.	சிறுதானியச்செய்கைக்கே ற்ற பூமி	2 2 18	10 0
88057	ஷே	ஷே	காடும் வெட்டையும்	1 0 4	10 0

இக்காணிகளைப்பற்றிய மேலதனமான விளம்பரங்களையும் விற்பனவின் கொந்திசுகளைப்பற்றியும் மட்டிக்களப்பு அரசு
ட்சி ஏசன்றுத்துரையவர்களிடம் வினாவி யறிந்துகொள்ளலாம்.

மகோத்தமர் அவர்களின் து கட்டணயின்படி,

எவெறட்டும் தூர்ண்,
இராசாங்க விசிறர்.

LAND SALES IN THE NORTH-WESTERN PROVINCE.

No. 1,711, N.W. P.

Colonial Secretary's Office,
Colombo, September 1, 1903.

ON Wednesday, October 28, 1903, at 1 o'clock p.m., the Government Agent for the North-Western Province will put up to auction, at his office in Kurunegala, the under-mentioned portions of Crown Land, on the terms authorized by Government.

Five allotments of land situated in the Dewamedhi hatpattu division of the Kurunegala District of the North-Western Province.

Preliminary plan 2,708. Village and Korale—Talgamuwa in Dewamedhi korale.
Applicant—Nil.

Lot.	Name of Land.	Name of Claimant.	Description.	Extent. A. R. P.	Upset Price per Acre.	
					Rs.	c.
12283	Kekunagahapaulakumbura	The Crown	Abandoned paddy field	7 3 35	12	50
12284	Dangahakumbura	do.	do.	7 1 16	12	50
12285	Tawallakumbura	do.	do.	5 3 38	12	50

Preliminary plan 2,744. Village and Korale—Naramana in Dewamedhi Medagandahe korale.
Applicant—Nil.

12460	Mudungoda (supposed to contain plumbago)	The Crown	Chena	2 2 26	1,000	0
Village and Korale—Badalgama in Dewamedhi Medagandahe korale.						
12462	Mudungoda (supposed to contain plumbago)	The Crown	Chena	3 3 28	1,000	0

Further information respecting these lands may be obtained from the Surveyor-General, and respecting the conditions of sale from the Government Agent, North-Western Province.

By His Excellency's command,

EVERARD IM THURN,
Colonial Secretary.

No. 1,711, N.W. P.

වර්ෂ 1903 ක්වූ සැප්තැම්බ් මස 1 වෙනි දින කොළඹ මහසෙනෙවැරියාප්තියේ කන්තෝරුවේදීය.

වර්ෂ දසැණේ ආණ්ඩුවේ ඒජන්තවරයාගේ විසින් මෙහි පහත සඳහන්වන ආණ්ඩුව සන්තක ඉඩම් ආණ්ඩුවේ නියෝගවල ප්‍රකාරයට වර්ෂ 1903 ක්වූ ඔක්තෝම්බ් මස 28 වෙනි දින වූ බඳු දවල් එකට කුරුනෑගල කම්මේරියේදී වෙන්දේසිකර විකුණනු ලබන ලෙසට දැන්වනු ලැබේ.

වර්ෂ දසැණේ කුරුනෑගල පලාතේ දේවමැදි හත්පත්තුවේ කොට්ඨාසයේ පිහිටා තිබෙන භිම්කැබෙලි 5යි. සිතියම 2,708. ගම—නල්ගමුව, දේවමැදිකෝරළේ.

නො.	ඉඩමේ නම.	අයිතියකම් කිසිත්ත.	අන්දම.	මහත. අ. රු. ප.	අක්කරගත මුද්. රු. ග.
12283	කැකුනගහපාදුලකුමුර	ආණ්ඩුව	වැඩකොකරන කුමුර	7 3 35	12 50
12284	දන්ගහකුමුර	එම	එම	7 1 16	12 50
12285	කාවල්ලකුමුර	එම	එම	5 3 38	12 50
	සිතියම 2,744.	ගම—නරමාන, දේවමැදි මැදගහන්දගේ කෝරළේ.	මිහිරන් ඇතකියා කල් පනාකරනිබි (ගන්න)	2 2 26	1,000 0
12460	මුදන්ගොඩ	ආණ්ඩුව	මිහිරන් ඇතකියා කල් පනාකරනිබි (ගන්න)	2 2 26	1,000 0
		ගම—බඩල්ගම, දේවමැදි මැදගහන්දගේ කෝරළේ.	මිහිරන් ඇතකියා කල් පනාකරනිබි (ගන්න)	3 3 28	1,000 0
12462	එම	ආණ්ඩුව	මිහිරන් ඇතකියා කල් පනාකරනිබි (ගන්න)	3 3 28	1,000 0

මෙම ඉඩම් ගැණ වැඩිදුර කාරණා සර්වේශර් ජනරාල්වරයාගේ අත්සනින්, විනිනිමේ කොන්දේසි ගැණ කාරණා වර්ෂ දසැණේ ආණ්ඩුවේ ඒජන්තවරයාගේ අත්සනින් දැනගත හැකි පුළුවන.

ගරුකර උකුමානවන කන්තෝරුවේ ආඥා ලෙස,
එවරුර්හි ඉම් තර්න්,
මහසෙනෙවැරියාප්තියේ ලේක.

No. 1,712, N.W. P.

Colonial Secretary's Office,
Colombo, September 2, 1903.

ON Tuesday, October 20, 1903, at 1 o'clock P.M., the Government Agent for the North-Western Province will put up for sale or settlement, at his office in Kurunegala, the under-mentioned portions of Crown Land, on the terms authorized by Government.

Two allotments of land situated in the Dewamedhi hatpattu division of the Kurunegala District of the North-Western Province.

Preliminary plan 2,754. Claimant—The Crown.

Lot.	Village and Korale.	Name of Land.	Description.	Extent. A. R. P.	Upset Price per Acre. Rs.
12542	Pottegedara in Dewamedhi Udukaha korale	Dambuwemukalana	Forest	34 1 30	30
12544	Aludeniya in Dewamedhi Udukaha korale	Aludeniye mukalana	do.	120 2 0	30

Further information respecting these lands may be obtained from the Surveyor-General, and respecting the conditions of sale from the Government Agent, North-Western Province.

By His Excellency's command,
EVERARD IM THURN,
Colonial Secretary.

No. 1,712, N.W. P.

වර්ෂ 1903 ක්වූ සැප්තැම්බ් මස 2 වෙනි දින කොළඹ මහසෙනෙවැරියාප්තියේ කන්තෝරුවේදීය.

වර්ෂ දසැණේ ආණ්ඩුවේ ඒජන්තවරයාගේ විසින් මෙහි පහත සඳහන්වන ආණ්ඩුව සන්තක ඉඩම් ආණ්ඩුවේ නියෝගවල ප්‍රකාරයට වර්ෂ 1903 ක්වූ ඔක්තෝම්බ් මස 20 වෙනි දින වූ අහන්තුවාදු දවල් එකට කුරුනෑගල කම්මේරියේදී වෙන්දේසිකර විකුණනු ලබන ලෙසට දැන්වනු ලැබේ.

වර්ෂ දසැණේ කුරුනෑගල පලාතේ දේවමැදි හත්පත්තුවේ කොට්ඨාසයේ පිහිටා තිබෙන භිම්කැබෙලි 2 ක්. සිතියම 2,754. ගම—නිලවෙගෙදර. දේවමැදි උඩුකහකෝරළේ.

නො.	ඉඩමේ නම.	අයිතියකම් කිසිත්ත.	අන්දම.	මහත. අ. රු. ප.	අක්කරගත මුද්. රු. ග.
12542	දඹුළුවෙලකලාන	ආණ්ඩුව	මුකලාන	34 1 30	30
12544	අලුදෙහියෙලකලාන	ආණ්ඩුව	එම	120 2 0	30

මෙම ඉඩම් ගැණ වැඩිදුර කාරණා සර්වේශර් ජනරාල්වරයාගේ අත්සනින්, විනිනිමේ කොන්දේසි ගැණ කාරණා වර්ෂ දසැණේ ආණ්ඩුවේ ඒජන්තවරයාගේ අත්සනින් දැනගත හැකි පුළුවන.

ගරුකර උකුමානවන කන්තෝරුවේ ආඥා ලෙස,
එවරුර්හි ඉම් තර්න්,
මහසෙනෙවැරියාප්තියේ ලේක.

LAND SALES IN THE PROVINCE OF UVA.

No. 643, P. OF U.

Colonial Secretary's Office,
Colombo, August 20, 1903.

ON Monday, September 28, 1903, at 1 p.m., the Government Agent for the Province of Uva will put up for sale or settlement, at his office in the Kachcheri, the under-mentioned portions of Crown Land, on the terms authorized by Government.

Fifteen allotments of land situated in the Badulla District of the Province of Uva.

Lot.	Name of Land.	Name of Claimant.	Description.	Extent.		Upset Price per Acre. Rs.
				A.	R. P.	
Preliminary plan 861. Village—Wedigunegama in Rilpola korale of Yatikinda.						
2983	Ambagasgodakumbura	Rilpola korale Kendagolle Kam-malewattegedara Raturala	Paddy field	1	1 26	20
2983½	Do.	Alubogollegedara Kiriwante	do.	0	0 5	20
2983¾	Ambagasgodakumburahena	do.	Abandoned paddy field, now chena	0	0 26	10
Preliminary plan 1,072. Village—Alutnuwara in Bintenna korale of Bintenna.						
3523	Talkotuwakele	Crown	Forest	0	1 12.50	10
3524	Do.	do.	do.	0	1 0.75	10
3525	Talkotuwehena	do.	Chena	0	0 8.50	10
3526	Do.	do.	do.	0	1 22	10
3527	Do.	do.	do.	0	1 19	10
3528	Do.	do.	do.	0	1 13.50	10
3529	Do.	do.	do.	0	1 22	10
3530	Udawedahena	do.	do.	0	1 6	10
3531	Do.	do.	do.	0	1 4.25	10
3532	Do.	do.	do.	0	1 12	10
3533	Do.	do.	do.	0	1 16	10
3533½	Do.	do.	do.	0	0 17	10

Further information regarding these lands may be obtained from the Surveyor-General, and regarding conditions of sale from the Government Agent, Province of Uva.

By His Excellency's command,
EVERARD IM THURN,
Colonial Secretary.

No. 643, P. OF U.

වෙළුම් 1903 ක්වූ අගෝස්තු මස 20 වෙනි දින කොළඹ මහසෙනසුනාචාර්යවරයාගේ කාර්යාලයේදී.

උඩුබඩු ආණ්ඩුවේ ඒර්ත්වලයන්ගේ පිහිටි මෙහි පහත සඳහන්වන ආණ්ඩුව සත්කම ඉඩම් ආණ්ඩුවේ නිලධාරීවරු ප්‍රකාරයට වෙළුම් 1903 ක්වූ සැප්තැම්බර් මස 28 වෙනි දින වූ සඳුදා පස්වරු 1 ව බදු එකවරින්දීම විකුණනට නෝ නිරවුල් කරන්නට යෙදෙනවා ඇත.

කො.	ඉඩමේ නම.	අයිතිකම් කියන්නා.	අත්දම.	අක්කර මහත. සහ මිල. අ. රු. ප. රු.
2983	අඹගස්ගොඩකුඹුර	රිල්පොලකෝරලේ කාන්දු ගොල්ලේකම්ලේවන්ගේ ගෙදර රතුරුරු	කුඹුර	1 1 26 20
2983½	එම	අඵබෝගොල්ලේගෙදර කිරි වන්ගේ	එම	0 0 5 20
2983¾	අඹගස්ගොඩකුඹුරේසේන	එම	සේන	0 0 26 10
පිහිටීම 1,072. ගම—බිත්තැන්නකෝරලේ අඵත්තුවර.				
3523	කල්කොටුවේකැලේ	ආණ්ඩුව	මුකලාන	0 1 12.50 10
3524	එම	එම	එම	0 1 0.75 10
3525	කල්කොටුවේසේන	එම	සේන	0 0 8.50 10
3526	එම	එම	එම	0 1 22 10
3527	එම	එම	එම	0 1 19 10
3528	එම	එම	එම	0 1 13.50 10
3529	එම	එම	එම	0 1 22 10
3530	උඩවෙදසේන	එම	එම	0 1 6 10
3531	එම	එම	එම	0 1 4.25 10
3532	එම	එම	එම	0 1 12 10
3533	එම	එම	එම	0 1 16 10
3533½	එම	එම	එම	0 1 17 10

මෙම ඉඩම් ගැණ වැඩිදුර කාරණා සර්වේචර්ස්කරුන්ගේ සහ විකිනීමේ කොන්දේසි ගැණ උඩුබඩු ආණ්ඩුවේ ඒර්ත්වලයන්ගේ පිහිටි දුකගන්නට පුළුවන.

කරුහර උතුමානන්වකන්සේනේ ආඥාවලස,
එවරුරි ඉම් කරන්,
මහසෙනසුනාචාර්ය වමක.

No. 644, P. OF U.

Colonial Secretary's Office,
Colombo, August 26, 1903.

ON Thursday, October 8, 1903, at 1 P.M., the Government Agent for the Province of Uva will put up to auction, at his office in the Kachcheri, the under-mentioned portions of Crown Land, on the terms authorized by Government.

Twenty-six allotments of land situated in the Badulla District of the Province of Uva.

Lot.	Village.	Name of Land.	Description.	Extent. A. R. P.
Preliminary plan 825. Claimant—Crown. Applicant—Mr. J. Rettie.				
2877	Angode in Soranatotapalata	Welkelepatana	Patana	61 0 0
2878	Wiyaluwa	do.	do.	66 1 32
Preliminary plan 790.				
2748	Oetumbe in Oyapalata, Wiyaluwa	Pitamaruwapatana	Patana	75 0 0
Preliminary plan 3,383.				
9391	Mudunpita in Udapalata, Udukinda	Gongalahulapatana	Patana	6 1 2
9391½	Do.	Kumbalarawehena	Chena	0 3 0
Preliminary plan 2,820-				
8656	Kahatawela in Mahapalata korale, Udukinda	Boragahaulpota	Paddy field	0 3 16
Preliminary plan 3,317.				
9281	Palugama in Udapalata korale of Udukinda	Maragasellapatana	Patana	3 1 25
Preliminary plan 3,323.				
M 502	Yalpatwela in Dambawinipalata, Udukinda	Mahakumburawatta	Coffee	2 2 24
9298	Do.	Pela-arawa	Paddy field	0 0 32
Preliminary plan 3,329.				
9312	Alawatugoda in Udapalata korale of Udukinda	Kolapatana	Patana	3 2 15
Preliminary plan 3,324.				
9299	Puhulpola in Dambawinipalata, Udukinda	Wandebbeddekumbura	Paddy field	5 1 9
Preliminary plan 3,586.				
10075	Welimada in Udapalata of Udukinda	Ampitiyetenna	Patana	0 2 27
Preliminary plan 3,178.				
9025	Girambagama in Udapalata korale, Udukinda	Gedaragodahena	Chena	13 2 38
9026	Do.	Gannilagodahena	do.	23 1 0
Preliminary plan 3,221.				
9104	Palugama in Udapalata korale, Udukinda	Palugamahena	Patana	3 0 4
9105	Do.	do.	do.	1 3 34
Preliminary plan 3,276.				
9213	Alawatugoda in Udapalata, Udukinda	Mahawelatennapatana	Patana	10 3 5
Preliminary plan 3,293.				
9231	Kumarapattiyagama in Udapalata korale, Udukinda	Walkanatiyapatana	Patana	3 2 3
9232	Do.	do.	do.	3 1 21
9233	Do.	do.	do.	1 2 8
9234	Do.	do.	do.	3 3 25
9235	Do.	do.	do.	2 2 36
9236	Do.	do.	do.	2 1 9
Preliminary plan 3,299.				
9241	Nugatalawa in Udapalata, Udukinda	—	Patana	10 1 19
9242	Do.	Cocona-arawewattahena	do.	1 2 19
B 500	Do.	do.	Coffee	0 0 17

Upset price,—Rs. 10 per acre.

Further information regarding these lands may be obtained from the Surveyor-General, and regarding conditions of sale from the Government Agent, Province of Uva.

By His Excellency's command,

EVERARD IM THURN,
Colonial Secretary.

No. 644, P. OF U.

විෂි 1903 ක්‍රි. අගෝස්තු මස 26 වෙනි දින කොළඹ මහසෙනෙවුන්ගේ කාර්යාලයේ කන්දෝරුවේදී.

ඉහත දිනට අනුමැතිය ලත් ඒකකයන්ගේ විසින් මෙහි පහත සඳහන් වූ ආණ්ඩුව සත්කම ඉඩම් ආණ්ඩුවේ නියෝගවලට ප්‍රකාරයට විෂි 1903 ක්‍රි. ඔක්තෝබර් මස 8 වෙනි දිනට මුහුණපත්තිය පස්වරු 10 බදුල්ලේ කවේරියේදී වෙන්දේසි කර විකුණනු ලැබෙනවා ඇත.

ඉහත දිනට බදු පලයෙන් පිහිටා තිබෙන බිම්කැබලි 26යි.

පිහිටීම 825. අයිතිකම් කියත්තා—ආණ්ඩුව. මෙම ඉඩම්වලට ඉල්ලුම්කාරයෙක් නැත.

නො.	මහ.	ඉඩමේ නම.	අක්ෂර.	මහත.
2877	විෂ්ව සොරනාපොට් පලාත	වැල්කැලේපතන	පහත	61 0 0
2878	අත්තොඩි එම	එම	එම	66 1 32

නො.	භව.	ඉඩමේ නම.	අන්දම.	රු. ප. ස.
2748	විෂමව ව්‍යප්‍රාප්ත භික්ෂුණි	සිතියම 790. පිට්ටාරුවපහන	පහන	75 0 0
9391 9391½	උඩුකිඳු උඩපලාත මුදුන්පිට එම	සිතියම 3,383. ගොන්ගල්හුලපහන කුම්පල්අරුණේගේග	එම හේන	6 1 2 0 3 0
8656	උඩුකිඳු මහපලාතකෝරලේ කහවවෙල	බොරගහලුපොහ සිතියම 3,317.	කුඹුර	0 3 16
9281	උඩුකිඳු උඩපලාතකෝරලේ පාඨනම	මාරුගස්ඇල්ලේපහන සිතියම 3,323.	පහන	3 1 25
M502 9298	උඩුකිඳු දඹවිනිපලාත ගල් පත්වෙල එම	මහකුඹුරවත්ත පැලඅරුණ සිතියම 3,329.	කෝපි කුඹුර	2 2 24 0 0 32
9312	උඩුකිඳු උඩපලාතකෝරලේ අලපතුණොඩ	කොලපහන සිතියම 3,324.	පහන	3 2 15
9299	උඩුකිඳු දඹවිනිපලාත පුහුල් පොල	වත්කිඳුදොඳකුඹුර සිතියම 3,586.	කුඹුර	5 1 9
10075	උඩුකිඳු උඩපලාතකෝරලේ වැලිමඩ	අම්පිටියේකැත්ත සිතියම 3,178.	එම	0 2 27
9025 9026	උඩුකිඳු උඩපලාතකෝරලේ ගිරිඹේනම එම	ගෙදරගොඩගේන ගත්තිල්ලේකොඩගේන සිතියම 3,221.	හේන එම	13 2 38 23 1 0
9104 9105	උඩුකිඳු උඩපලාතකෝරලේ පාඨනම එම	පාඨනමගේන එම සිතියම 3,276.	පහන එම	3 0 4 1 3 34
9213	උඩුකිඳු උඩපලාත අලවතු ගොඩ	මහවෙලකැත්තේපහන සිතියම 3,293.	එම	10 3 5
9231	උඩුකිඳු උඩපලාතකෝරලේ කුමාරපිටියේගම	වල්කහවිලේ පහන	එම	3 2 3
9232	එම	එම	එම	3 1 21
9233	එම	එම	එම	1 2 8
9234	එම	එම	එම	3 3 25
9235	එම	එම	එම	2 2 36
9236	එම	එම	එම	2 1 9
9241	උඩුකිඳු උඩපලාත නුගහලාව	—	පහන	10 1 9
9242	එම	කොකහඅරුණවත්තේගේන	එම	1 2 19
B 500	එම	එම	එම	0 0 17

අත්කරගතව ලත්සුව රුපියල් 10යි.
මෙම ඉඩම් ගැණ වැසිදුර හොරතුරු සර්වේසර්ස්හැරල්කැහගෙත්ද, විකිනිමේ කොන්දේසි ගැණ
ලාව පලාතේ ආණ්ඩුවේ ඒජන්තකැහගෙත්ද දැනගත හැකිය.
හරුහර උතුමානන්වකන්සේගේ ආඥාව ලෙස,
එවරුර්ඩ් ඉම් හර්න්,
මහසෙනෙකාරිජ් චම්භ.

No. 645, P. OF U. Colonial Secretary's Office,
Colombo, August 26, 1903.

ON Monday, October 5, 1903, at 1 P.M., the Government Agent for the Province of Uva will put up to auction, at his office in the Kachcheri, the under-mentioned portions of Crown Land, on the terms authorized by Government.

Lot.	Village.	Name of Land.	Description.	Extent. A. R. P.
Sixty-nine allotments of land situated in the Badulla District of the Province of Uva.				
Preliminary plan 415. Claimant—Crown.				
1399	Kurugama in Wellawaya korale	Paluwatta-arawa	Chena	0 0 26
1400	of Wellawaya Do.	Andaragastenna	do.	1 1 25
Preliminary plan 137. Claimant—Crown.				
381	Obadaella in Mahapalata korale, Udukinda	Tempitiwela	Patana	1 0 37
Preliminary plan 130. Claimant—Crown.				
365	Haputale in Mahapalata korale	Kitulhattewatta	Old coffee garden	16 3 30

Lot.	Village.	Name of Land.	Description.	Extent. A. R. P.
		Preliminary plan 872. Claimant—Crown.		
3014	Dikwella in Bogoda korale of Yatikinda	Kekunagahalandawatta	Chena	0 3 15
3015	Do.	do.	do.	1 1 6
		Preliminary plan 877. Claimant—Crown.		
3036	Kanawagolla in Wegam pattuwa of Wellassa	Danduwantalawa	Open land	0 0 31
3037	Do.	do.	do.	2 0 28
3038	Do.	do.	do.	3 0 5
3039	Do.	do.	Chena party cleared and overgrown	4 2 6
3042	Do.	do.	Jungle	0 2 27
3043	Do.	do.	do.	0 2 27
3044	Do.	do.	Garden	0 0 22
3046	Do.	do.	Open land	0 1 32
3047	Do.	do.	do.	0 0 37
3048	Do.	do.	Jungle	0 1 17
3049	Do.	do.	Garden	0 1 19
3050	Do.	do.	Chena	0 2 20
3051	Do.	do.	Jungle	0 1 0
3052	Do.	do.	Garden	0 1 27
		Preliminary plan 433. Claimant—Crown.		
1562	Kurugama in Wellawaya korale of Wellawaya	Talawatta-arawa	Chena	0 1 4
		Preliminary plan 923. Claimant—Crown.		
3210	Wattegedara in Dikwella of Bogoda korale, Yatikinda	Bogastennehenapatana	Patana	1 1 35
		Preliminary plan 268. Claimant—Crown.		
709	Ranasinhagama in Kandapalla korale of Wellawaya	Bogahatennearawekumbura	Paddy land	1 0 13
		Preliminary plan 918. Claimant—Crown.		
3156	Kiwulegedara in Wiyaluwa korale of Wiyaluwa	Maladungollemukalana	Forest and scrub	1 3 8
3157	Do.	do.	do.	1 1 32
3158	Do.	do.	do.	1 1 21
3159	Do.	do.	do.	1 0 38
3160	Do.	do.	do.	1 1 0
3161	Do.	do.	do.	1 0 20
3163	Do.	do.	do.	1 2 0
3166	Do.	do.	do.	2 0 20
3167	Do.	do.	do.	2 0 4
3168	Do.	do.	do.	0 3 22
3169	Do.	do.	do.	1 0 29
3170	Do.	do.	do.	1 1 14
3173	Do.	do.	do.	0 3 25
3174	Do.	do.	do.	1 1 0
		Preliminary plan 3,552. Claimant—Crown.		
9948	Gerandibakina	Gerandibakinahena	Chena and jungle	12 3 0
9950	Do.	do.	do.	21 2 4
		Preliminary plan 434. Claimant—Crown.		
1563	Pellemaduruwa in Wellawaya korale of Wiyaluwa	Hewapanguwa	Chena	3 2 18
1564	Do.	Helagedara-arawa	do.	0 0 39
1565	Do.	Pallemaduruwa	do.	16 3 10
1566	Do.	Ambagahakumbura	do.	4 2 27
		Preliminary plan 918. Claimant—Crown.		
3175	Kiwulegedara in Wellawaya korale of Wellawaya	Maladungollemukalana	Forest and scrub	1 1 9
3176	Do.	do.	do.	1 1 29
3177	Do.	do.	do.	0 3 36
3178	Do.	do.	do.	1 1 34
3180	Do.	do.	do.	2 0 0
3181	Do.	do.	do.	1 2 4
3182	Do.	do.	do.	1 3 38
		Preliminary plan 270. Claimant—Crown.		
711	Ranasinhagama in Kandapalla korale of Wellawaya	Tumpelakumbura	Paddy field	1 0 14
712	Do.	Pinarawepatana	Patana	0 0 20
		Preliminary plan 418. Claimant—Crown.		
1419	Medagalbokka in Wellawaya korale of Wellawaya	Depawalakumbura	Patana	1 1 20
1420	Do.	Kohuwilearawa	do.	0 3 5
		Preliminary plan 78.		
204	Bulatwelgodagama in Kandapalla korale of Wellawaya	Udamullemukalana	Forest	47 0 0
205	Do.	Galpodihenamukalana	do.	19 2 28
		Claimant—Isalebbe Abudu.		
S 8	Bulatwelgodagama in Kandapalla korale of Wellawaya	Diyahititennehena	Chena	6 3 8

Lot.	Village.	Name of Land.	Description.	Extent. A. R. P.
T 8	Bulatwelgodagama in Kandapalla korale of Wellawaya	Claimant—Muttiah. Kirimullahena	Chena	9 1 17
U 8	Bulatwelgodagama in Kandapalla korale of Wellawaya	Claimant—Siyatu Gamarala. Kirimullahena	Chena	1 0 26
206	Bulatwelgodagama in Kandapalla korale of Wellawaya	Claimant—Crown. Illuktenna or Diyahititenna	Forest	30 2 11
V 8	Bulatwelgodagama in Kandapalla korale of Wellawaya	Claimant—S. Konnehami. Diyahititenna	Chena	10 3 26
W 8	Bulatwelgodagama in Kandapalla korale of Wellawaya	Claimant—K. Sinnappu's heirs. Diyahititenna	Chena	5 0 31
207	Bulatwelgodagama in Kandapalla korale of Wellawaya	Claimant—Crown. Udamullamukalana	Forest	27 0 22
1262	Telulla in Wellawaya korale of Wellawaya	Preliminary plan 381. Claimant—Crown. Mayilagahaganila	Paddy	0 0 33
1263	Do.	Pahala-aswedduma	Chena	3 1 11
155	Pitiekumbura in Gampaha korale of Udukinda	Preliminary plan 61. Claimant—Crown. Gewattakumbura	Old paddy field	2 0 25
156	Do.	Illuktenna-arawa	do.	1 0 8
224	Landewela in Udapalata korale of Udukinda	Preliminary plan 85. Claimant—Crown. Hompolladowa	Patana	2 0 22
A 53	Hamapola in Nilgala korale of Wellassa	Preliminary plan 506. Claimant—Crown. Kubukkandeniyarawa	Paddy field	1 1 35

Upset price,—Rs. 10 per acre.

Further information regarding these lands may be obtained from the Surveyor-General, and regarding the conditions of sale from the Government Agent, Province of Uva

By His Excellency's command,
EVERARD IM THURN,
Colonial Secretary.

No. 645, P. OF U.

වර්ෂ 1903 නවු අගෝස්තු මස 26 වෙනි දින කොළඹ මහසෙනෙකාරිස්ථානයේ සේසේ කන්කෝරුවෙහි.

උපරි දිසාවේ ආණ්ඩුවේ එස්.කේ.වී.සේසේ විසින් මෙහි පහත සඳහන්වන ආණ්ඩුව සන්තක ඉඩම් ආණ්ඩු වේ නිකුත්වනු ප්‍රකාරයට වර්ෂ 1903 නවු ඔක්තෝබර් මස 5 වෙනි දිනවූ සඳුදා පස්වරු 1 ව බදුල්ලේ කවුච්චියේදී වෙන්දේසිකර විකුණනුට යෙදෙනවා ඇත.

උපරි දිසාවේ බදු එ පලාතේ පිහිටා තිබෙන බිම්කැබලි 69යි. සිතියම 415. අයිතියම කියන්නා—ආණ්ඩුව.

නො.	භම.	ඉඩමේ නම.	අන්දම.	මහත. අ. ර. ප.
1399	වැල්ලවැසේ වැල්ලවැසකෝරලේ කුරුභම	ප:එවන්ගේ අරව	හේන	0 0 26
1400	එම	අන්දමේගස්කාන්ත සිතියම 137.	එම	1 1 25
381	උඩුකිඳු මහපලාතකෝරලේ බිබඩඇල්ල	කැමපිටිවෙල සිතියම 130.	පහත	1 0 37
365	මහපලාතකෝරලේ හපුහලේ	කිතුල්ගන්ගේවන්ත සිතියම 872.	පරත කෝපිවන්ත	16 3 30
3014	ගම්කිඳු බෝගොඩකෝරලේ දික්වැල්ල	කැකුකහලුන්දෙවන්ත එම	හේන එම	0 3 15
3015	එම	සිතියම 877.	එම	1 1 6
3036	වෙල්ලස්සේ වැගන්පන්කුවේ කහවැගොල්ල	දඹුවන්තලාව එම	එලි මහත් ඉඩම එම	0 0 31
3037	එම	එම	එම	2 0 28
3038	එම	එම	එම	3 0 5
3039	එම	එම	පංඟුවක් එලිකර කැල්ල වැව් තිබෙන හේන	4 2 6
3042	එම	එම	කැල්ල	0 2 27
3043	එම	එම	එම	0 2 27
3044	එම	එම	වන්ත	0 0 22

කො.	ගම.	ඉඩමේ නම.	අත්දම.	මහත. අරු. ප.
3046	වෙල්ලස්සේ වැගන්පත්තුමේ කනවැගොල්ල	දඹුවන්තලාව	එළිමහන් ඉඩම	0 1 32
3047	එම	එම	එම	0 0 37
3048	එම	එම	කැලේ	1 0 17
3039	එම	එම	වත්ත	0 1 19
3050	එම	එම	සේන	0 2 20
3051	එම	එම	කැලේ	0 1 0
3052	එම	එම	වත්ත	0 1 27
		සිතියම 433.		
1562	වැල්ලවායේ වැල්ලවායකෝරලේ කුරුගම	තලවත්තේ අරුව සිතියම 923.	සේන	0 1 4
3210	ගමිකිඳු බෝගොඩකෝරලේ දික්වැල්ලේ වත්තේගෙදර	බෝගස්කැත්තේපහන සිතියම 268.	පහන	1 1 35
709	වැල්ලවායේ කන්දපල්ලකෝරලේ රතසිංහගම	බෝගස්කැත්තේ අරුවේ කුඹුර සිතියම 918.	කුඹුර	1 0 13
3156	මියළුවපලාන මියළුවකෝරලේ කිවුල්ලේගෙදර	මලදුන්ගොල්ලේ මුකලාන	මුකලාන සහ සිතියම කැලේ	1 3 8
3157	එම	එම	එම	1 1 32
3158	එම	එම	එම	1 1 21
3159	එම	එම	එම	1 0 38
3160	එම	එම	එම	1 1 0
3161	එම	එම	එම	1 0 20
3163	එම	එම	එම	1 2 0
3166	එම	එම	එම	2 0 20
3167	එම	එම	එම	2 0 4
3168	එම	එම	එම	0 3 22
3169	එම	එම	එම	1 0 29
3170	එම	එම	එම	1 1 14
3173	එම	එම	එම	0 3 25
3174	එම	එම	එම	1 1 0
		සිතියම 3,552.		
9948	ගැරඹිවකින	ගැරඹිවකිනාසන	සේන නොගොන් කැලේ	12 3 0
9950	එම	එම	එම	21 2 4
		සිතියම 434.		
1563	වැල්ලවායදිසාවේ වැල්ලවාය කෝරලේ පල්ලෙමදුරුව	සේවාවන්තුව ගෙලාගෙදරඅරුව	සේන	3 2 18
1564	එම	පල්ලෙමදුරුව	එම	0 0 39
1565	එම	අඹගහකුඹුර	එම	16 3 10
1566	එම	සිතියම 918.	එම	4 2 27
3175	මියළුවදිසාවේ මියළුවකෝරලේ කිවුල්ලේගෙදර	මලදුන්ගොල්ලේ මුකලාන	මුකලාන සහ සිතියම කැලේ	1 1 19
3176	එම	එම	එම	1 1 29
3177	එම	එම	එම	0 3 36
3178	එම	එම	එම	1 1 34
3180	එම	එම	එම	2 0 0
3181	එම	එම	එම	1 2 4
3182	එම	එම	එම	1 3 38
		සිතියම 270.		
711	වැල්ලවායේ කන්දපල කෝරලේ රතසිංහගම	තම්පලේකුඹුර	කුඹුර	1 0 14
712	එම	පි.අරුවේ පහන සිතියම 418.	පහන	0 0 20
1419	වැල්ලවායදිසාවේ වැල්ලවාය කෝරලේ මැදහල්බොක්ක	දෙපාවෙලකුඹුර	කුඹුර	1 1 20
1420	එම	කොහොඹලොඳුඅරුව සිතියම 78.	එම	0 3 5
204	වැල්ලවාය දිසාවේ කන්දපල්ල කෝරලේ මුලත්වැල්ලොඩ	ලඹුමුල්ලේමුකලාන	මුකලාන	47 0 0
205	එම	ගල්පොඹිසේනේමුකලාන	එම	19 2 28
		අසිතිකම නිගන්වන—ඉසාලෙඹිබේ අමුදුම්පිටියා.		
S 8	වැල්ලවායදිසාවේ කන්දපල්ල කෝරලේ මුලත්වැල්ලොඩ	දිගඹිටිකැත්තේසේන	සේන	6 3 8
T 8	එම	කිරිමුල්ලේසේන	එම	9 1 17
		අසිතිකම නිගන්වන—සියාතුගමරු.		
U 8	එම	කිරිමුල්ලේසේන	එම	1 0 26

නො.	ගම.	ඉඩමේ නම.	අන්දම.	මකක. අ. රු. ප.
206	වැල්ලවාදිසානේ කන්දපල්ල කෝරළේ මුලත්වැල්ගොඩ	අයිතිකම් කිසිවක්—ආණ්ඩුව. ඉවත්කැරැණි නොහොත් දිගභිවිතැන්හ අයිතිකම් කිසිවක්—අය. කොන්සේසාම්.	මුකලාන	30 2 11
V 8	එම	දිගභිවිතැන්හ	හේන	10 3 26
W 8	එම	අයිතිකම් කිසිවක්—අය. සෙනප්පුගේ උරුමක්කාරයෝ. දිගභිවිතැන්හ	හේන	5 0 31
207	එම	අයිතිකම් කිසිවක්—ආණ්ඩුව. උඩුමුල්ලේ මුකලාන සිතියම 381.	මුකලාන	27 0 22
1262	වැල්ලවාදිසානේ වැල්ලවාදි කෝරළේ කෙළුල්ල	මයිලගහගන්කිලේ පහල අස්වැද්දුම	කුඹුර	0 0 33
1263	එම	එම සිතියම 61.	හේන	3 1 11
155	උඩුකිඳු ගම්පහකෝරළේ පිටියේකුඹුර	ගේ, එන්න, කුඹුර ඉවත්කැරැණි අන්දම සිතියම 85.	පරණ කුඹුර එම	2 0 25 1 0 8
156	එම	ඉවත්කැරැණි අන්දම සිතියම 85.	එම	1 0 8
224	උඩුකිඳු උඩපලාකකෝරළේ උන්දොවල	කෝම්පලදොව සිතියම 506.	පහන	2 0 22
A 53	වෙල්ලස්සේ නිල්ගලකෝරළේ කාවාපොල	කුඹුක්කන්දෙහිදේඅරුව	කුඹුර	1 1 35

අක්කරයක ලංසුව රුපියල 10යි.
මෙම ඉඩම් ගැණ වැඩිදුර තොරතුරු සර්වේයර්ජනරාලයට සහතිකයක් සේගෙයේද, මිනිනිමේ කොන්දේසි ගැණ උදාවේ ආණ්ඩුවේ ඒජන්තාලයට සහතිකයක් සේගෙයේද දැනගත හැකිය.
රාජකර උතුමානත්වයක් සේගේ ආඥාවලෙස,
එවර්ඩ් ඉම් තර්න්,
මහසෙකුකාරිගේ මහත.

No. 646, P. OF U. Colonial Secretary's Office,
Colombo, September 1, 1903.

ON Monday, October 12, 1903, at 1 P.M., the Government Agent for the Province of Uva will put up to auction, at his office in the Kachcheri, the under-mentioned portions of Crown Land, on the terms authorized by Government.

Five allotments of land situated in the Badulla District of the Province of Uva.

Preliminary plan 1,096. Applicants—Ratpahegedara Punchirala and Endarugollegedara Manikrala.
Claimant—Crown.

Lot.	Village.	Name of Land.	Description.	Extent. A. R. P.	Upset Price per Acre. Rs.
3591	Boralanda in Dambawini-palata, Udukinda	Hapuwattegoda	Patana	6 1 20	10
Preliminary plan 3,256. Applicant—Ratambaya Duraya of Amunamulla (in 1883). Claimant—Ratambaya's widow, Ukku.					
9183	Amunamulla in Kandukara korale of Buttala	Pihilla-arawa	Abandoned paddy field	0 3 8	10
Preliminary plan 624. Claimant—Crown.					
2510	Kiruwanagama in Meda-palata korale of Udukinda	Katukitulewagura	Patana	5 3 37	10
2512	Do.	Oleulpota	do.	9 1 10	10
Claimant—Meegabawatta Menikrala.					
H 37	Kiruwanagama in Meda-palata korale of Udukinda	Katukitulewagura	Patana	0 3 14	10

Further information regarding these lands may be obtained from the Surveyor-General, and regarding conditions of sale from the Government Agent, Province of Uva.
By His Excellency's command,
EVERARD IM THURN,
Colonial Secretary.

No. 646, P. OF U. වම් 1903 ක්වූ සැප්තැම්බර් මස 1 වෙනි දින කොළඹ මහසෙකුකාරිගේ මහතෙහි සහතිකයක් සේගේ කන්දොවලේදීය.

උඩුකිඳු ගම්පහකෝරළේ ඉඩම් විකිණීමේ ඒජන්තාලයට සහතිකයක් සේගේ මෙහි පහත සඳහන්වෙන ආණ්ඩුව සහතික ඉඩම් ආණ්ඩුවේ නිලධාරීන්ට ප්‍රකාරයට වම් 1903 ක්වූ මක්කෝරළේ මස 12 වෙනි දින වූ සදා පස්වරු 1ට බදුල්ලේ කම්බේරියේදී වෙන්දේසිකර විකුණනු ලැබූ ඉඩම් වේ.
උඩුකිඳු ගම්පහකෝරළේ පහල කිසිවක් නිබන්ධන කිසිවක් බෙදී 5ක්.
සිතියම 1,096. ඉල්ලුම්කාරයා—රතපහේගෙයේද පුන්විතර සහ එවරුගොල්ලේගෙයේද මැනික්රාලා.
ගම—දඹවිනිපලානේ බොරුලත්දේ උඩුකිඳු.

නො.	ඉඩමේ නම.	අයිතිකම් කිසිවක්.	අන්දම.	මකක. අ. රු. ප.	අක්කරයක මිල. රු.
3591	හපුවත්තේගොඩ	ආණ්ඩුව	පහන	6 1 20	10

කො.	ඉඩමේ නම.	අයිතිකම් කියන්නා.	අත්දම.	මහක. අ. ර. ප.	වත්මන් මුදල. රු.
9183	පිහිල්ලඅඟව	සිතියම 3,256. ගම—බත්තල කඳුකරකෝරලේ අමුණුමුල්ල. ඉල්ලීමකාරයා—අමුණුමුල්ලේ රතමසාදුරයා. (1883). රතමසාගෙ කනවැන්නදම් සහිත උක්කු පුරන්කුඹුර		0 3 8	10
2510	කඩුකිතුලේවගුර	සිතියම 624. ගම—ලුබුකිද මැදපලාතකෝරලේ කාරවනාගම. ආණ්ඩුව	පහන	5 3 37	10
2512	මුලිලුල්පොත	එම	එම	9 1 10	10
H 37	කඩුකිතුලේවගුර	මහලවත්තේ මැනිකරල	එම	0 3 14	10

මෙම ඉඩම් ගැණ වැඩිදුර කාරණා සර්වේශ්වර්ජනරත්නගෙන් සහ විනිශ්චේ කොන්දේසි ගැණ ලාව ආණ්ඩුවේ ඒජන්තරත්නාන්තේගෙන්ද දැනගන්නට පුළුවන.

ගරුකර උතුමාකන්වහන්සේගේ ආඥාවලෙස,
එවරුර්ඞ ඉම් කරන්,
මහසෙකුකාරිස් වම්හ.

No. 647, P. OF U. Colonial Secretary's Office, Colombo, September 2, 1903.

ON Wednesday, October 14, 1903, at 1 P.M., the Government Agent for the Province of Uva will put up to auction, at his office in the Kachcheri, the under-mentioned portions of Crown Land, on the terms authorized by Government.

Eleven allotments of land situated in the Badulla District of the Province of Uva.
Preliminary plan 1,042. Village - Therelagama in Dambagalla korale of Wellassa.
Applicant—Gangodagedara Meddumarala.

Lot.	Name of Land.	Name of Claimant.	Description.	Extent. A. R. P.
3457	Kaduanawa	Crown	Paddy	3 1 0
	Preliminary plan 1,037.	Village—Poondulla in Gurupanwela of Palwatta korale of Bintenna. Applicant—N. Haramanis Appu.		
3434	Galabandahena	Crown	Chena	3 1 7
	Preliminary plan 1,015.	Village—Kalupahana in Kandapalla korale of Wellawaya. Applicant—H. D. Hendrick Appuhamy.		
3396	Kalupahanatenna	Crown	Chena	1 3 38
	Preliminary plan 1,008.	Village—Kebelladuwa in Yatipalata korale of Udukinda. Applicant—Nil.		
Q 109	Maligatennetenna	K. Rankiriya	Chena	0 2 24
	Preliminary plan 1,048.	Village—Dunuruwa in Medagam pattu of Wellassa. Applicant—Nil.		
3468	Pahalakumburepitiya	Crown	Paddy	0 2 12
3469	Wanakapukindahena	do.	Chena	4 2 28
	Preliminary plan 969.	Village—Andawela in Bogoda korale of Yatikinda. Applicant—Mr. J. W. de Silva.		
3328	Kirimadupatana	Crown	Patana	6 0 25
	Preliminary plan 964.	Village—Agampodigama in Kelangamuwa, Udapalata, Udukinda. Applicant—Nil.		
3307	Purandandugalapatana	Crown	Patana	0 3 13
	Preliminary plan 959.	Village—Egodagama in Mahapalata korale of Udukinda. Applicant—Nil.		
3294	Kudugalgodapatana	Crown	Patana	3 3 17
	Preliminary plan 954.	Village—Horatota in Gampaha korale of Udukinda. Applicant—Nil.		
3282	Heenarawa	Crown	Paddy	0 0 37
	Preliminary plan 985.	Village—Halatutenna in Kandapalla korale of Wellawaya. Applicant—Nil.		
3355	Kotuagodallapatana	Crown	Chena and jungle	1 1 4

Upset price,—Rs. 10 per acre.

Further information regarding these lands may be obtained from the Surveyor-General, and regarding conditions of sale from the Government Agent, Province of Uva.

By His Excellency's command,
EVERARD IM THURN,
Colonial Secretary.

No. 647, P. OF U.

වම් 1903 ක්වු සැප්තැම්බ් මස 2 වෙනි දින කොළඹ මහසෙකුකාරිස්ලන්තාන්තේගේ කන්තෝරුවේදීය.

ලාව දිසාවේ ආණ්ඩුවේ ඒජන්තරත්නාන්තේ විසින් මෙහි පහත සඳහන්වෙන ආණ්ඩුව සත්කම ඉඩම් ආණ්ඩුවේ නියෝගවල ප්‍රකාරයට වම් 1903 ක්වු මක්කෝම්බ් මස 14 වෙනි දිනවු බදද පස්වරු 10 බදුලේ කවිචේරියේදී වෙන්දේසිකර විකුණනව ගෙදෙනවා ඇත. ලාව දිසාවේ බදුලේ පලාතේ පිහිටා තිබෙන බිම්කැබේලි 11යි. සිතියම 1,042. ඉල්ලීමකාරයා—නන්ගොඩගෙදර මැදදමරල. අයිතිකම් කියන්නා—ආණ්ඩුව.

කො.	ගම.	ඉඩමේ නම.	අත්දම.	මහක. අ. ර. ප.
3457	චෙල්ලස්සේ දඹාල්ලාකෝරලේ තෙරලෙගම	කඩුඅනාව	කුඹුර	3 1 0

නො.	ගම.	ඉඩම් නම.	අන්දම.	මහත. අ. රු. ප.
3434	බිත්තැන්වෙ පලවත්ත කෝරළේ ගුරුපත් වෙල පුඹුල්ල	සිතියම 1,037. ඉල්ලීමකාරයා—අ. ජ. හරමාතිස්සපු.	ගලබන්දාසේන සේන	3 1 17
3396	වැල්ලවාසේ කන්දපල්ල කෝරළේ කඵපහන	සිතියම 1,015. ඉල්ලීමකාරයා—එච්. ඩී. හෙවෙලික් අප්පුකාමි.	කඵපහනකැත්ත සේන	1 3 38
Q 109	උඩුකිඳු ගවපලාගකෝරළේ කැබිල්ලදොව	සිතියම 1,008. අයිතිකම් කියවන්නා—කේ. රත්නිරියා.	මාලීගනැත්තේසේන සේන	0 2 24
3468.	වෙල්ලස්සේ වැදගත්පත්තුවේ දුනුවිට	සිතියම 1,048. අයිතිකම් කියවන්නා—ආණ්ඩුව.	පහලකුඹුරේපිටිය කුඹුර	0 2 12
3469	එම		වනකැපුකිඳුසේන සේන	4 2 28
3328	ගවකිඳුබෝගොඩකෝරළේ ආදාමල	සිතියම 969. අයිතිකම් කියවන්නා—ආණ්ඩුව.	කිරිමඩපහන පහන	6 0 25
3307	උඩුකිඳුගවපලාගකෝරළේ ගවුමේ අගන්පොඩිගම	සිතියම 964.	පුරන්දුකුඹුරපහන එම	0 3 13
3294	උඩුකිඳුගවපලාගකෝරළේ එගොඩගම	සිතියම 959.	කුඹුගල්ගොඩපහන එම	3 3 17
3282	උඩුකිඳුගවපහකෝරළේ ගොරගොඩ	සිතියම 954.	සිත්ආරාම කුඹුර	0 0 37
3355	වැල්ලවාසේ කන්දපල්ලකෝරළේ ගලාවුකැත්ත	සිතියම 985.	කපුආගොඩල්ලේපහන සේන සහ කැලේ	1 1 4

අක්කරයකට ලත්සුව රුපියල් 10.

මෙම ඉඩම ගැණ වැඩිදුර කාරණා සර්වේචර්ජනරාජ්‍යන්තාත්සේනෙත් සහ විකිනීමේ කොන්දේසි ගැණ දැවේ ආණ්ඩුවේ ඒජන්තරාජ්‍යන්තාත්සේනෙත්ද දැනගන්නට පුළුවන.

ගරුහර උතුමානන්වකන්සේනේ ආඥාවලෙස,
එවරුරිඬි ඉම් තර්න්,
මහසෙකුතාරිස් වමක.

No. 648, P. OF U.

Colonial Secretary's Office,
Colombo, September 3, 1903.

ON Friday, October 16, 1903, at 1 P.M., the Government Agent for the Province of Uva will put up to auction, at his office in the Kachcheri, the under-mentioned portions of Crown Land, on the terms authorized by Govern ment.

Forty-nine allotments of land situated in the Badulla District of the Province of Uva.
Preliminary plan 203. Village—Aralutalawa in Kalupahanawasama of Kandapalla korale.

Lot.	Name of Land.	Name of Claimant.	Description.	Extent. A. R. P.
W 18	Aralutalawakabaragalapatana and Walawwakandurapatanas	Crown	Patana	85 3 0
Y 18	Migahamulahena and Rukkattana-gahamulahena	do.	Patana and scrub	0 1 34
B 19	Walawwakandurapatana	do.	do.	0 1 0
D 19	Do.	do.	do.	0 1 18
E 19	Do.	do.	do.	0 2 13
F 19	Do.	do.	do.	0 2 37
G 19	Do.	do.	do.	0 1 16
H 19	Do.	do.	do.	0 1 10
I 19	Do.	do.	do.	0 2 2
J 19	Do.	do.	do.	0 3 28
3143	Wattekele	Preliminary plan 911. Village—Andawalayaya in Wellawaya korale. Crown	Native garden	3 0 16
1670	Warakagasgolla	Preliminary plan 473. Village—Ranasinghagama in Kandapalla korale. Crown	Jungle	1 2 28
240	Walawwakanduralangahahena	Preliminary plan 93. Village—Naranmankada in Kandapalla korale. Crown	Patana	3 1 24
201	Galmukalana	Preliminary plan 77. Village—Bulatwelgoda in Kandapalla korale. Crown	Forest	18 0 14
202	Kitulgasarakele	do.	do.	1 2 10
Q 8	Do.	do.	Felled forest	1 0 4
203	Ittewelgalamukalana	do.	Forest	9 1 9
R 8	Eraminiyamadahena	do.	do.	4 2 11
1053	Kapulandearawa	Preliminary plan 331. Village—Polgaspitiya in Wellawaya korale. Crown	Chena	2 1 2
1056	Hekolonarawa	do.	do.	3 1 29

Lot.	Name of Land.	Name of Claimant.	Description.	Extent. A. R. P.
T 20	Nikatennedaranda	Village—Radakandurewela in Udapalata.	Chena	0 1 21
574	Do.	Crown	Patana	0 2 10
346	Idiamankada	Preliminary plan 122. Village—Pannalawela in Medapalata korale.	Chena	1 2 21
2473	Kudagoda	Preliminary plan 605. Village—Peliawella in Yatipalata.	Grass land	2 3 33
Q 14	Dambagasulpota	Preliminary plan 136. Village—Haputale in Mahapalata korale.	Old garden	8 0 0
R 14	Do.	do.	do.	3 1 2
363	Kobbemulahena	Preliminary plan 129. Village—Idama in Medapalata korale.	Chena	2 0 0
343	Kalugalagawa	Preliminary plan 121. Village—Pannalawela in Medapalata.	Chena	3 3 10
341	Mullehena	Preliminary plan 120. Village—Yonpana in Gampaha korale.	Chena	6 2 30
215	Metipimbiyalanda	Preliminary plan 81. Village—Palugama in Udapalata.	Patana	6 1 29
2865	Pangaragammana in Bintenna korale of Bintenna	Preliminary plan 822. Claimant—Crown. Name of Applicant.	Chena	4 0 14
2865A	Do.	Meegahamullayaya	do.	4 1 22
2865B	Do.	do.	do.	4 0 31
2865C	Do.	do.	do.	5 0 0
2865	Do.	do.	do.	5 1 0
2866	Do.	do.	do.	2 3 0
2868	Do.	Meegahamullewatta	do.	7 1 20
2869	Do.	do.	do.	6 2 16
3067	Indalgashena in Mahapalata korale of Udukinda	Preliminary plan 884. Claimant—Crown. Batawalapatana	Patana	0 0 15
3068	Do.	do.	do.	0 0 18
3069	Do.	do.	do.	0 0 18
3070	Do.	do.	do.	0 0 22
3071	Do.	do.	do.	0 0 24
3072	Do.	do.	do.	0 0 18
3111	Perakettiya in Dehiwinipalata korale of Udukinda	Preliminary plan 896. Claimant—Crown. Ensalbaddehena	Chena	0 3 2
3116	Do.	do.	do.	0 0 24
Q 95	Do.	Ensalbaddekumbura	Field	0 0 12
R 95	Do.	Ensalbaddehena	Chena	0 1 3

Upset price,—Rs. 10 per acre.

Further information regarding these lands may be obtained from the Surveyor-General, and regarding conditions of sale from the Government Agent, Province of Uva.

By His Excellency's command,
EVERARD IM THURN,
Colonial Secretary.

No. 648, P. OF U.

විෂි 1903 ක්වු සැප්තැම්බ් මස 3 වෙනි දින කොළඹ මහජනකාරිස්ථලයන්ගේගේ කන්තෝරුවේදීය.

ලාව දියාවේ ආණ්ඩුවේ ඒජන්තවරුන්ගේ විසින් මෙහි පහත සඳහන්වන ආණ්ඩුව සන්තක ඉඩම් ආණ්ඩුවේ නියෝගවල ප්‍රකාරයට විෂි 1903 ක්වු ඔක්තෝබ්‍ර් මස 16 වෙනි දිනවූ සිකුරුදා පස්වරු 10 බදුල්ලේ කම්මේරියේදී වෙන්දේසිකර විකුණනට යෙදෙනවා ඇත.

ලාව දියාවේ බදුළු පලාගේ පිහිටා තිබෙන ඉඩකඩ 49යි.

කො.	ඉඩමේ නම.	සිතියම 203. ගම්—කන්දපල්ලකෝරලේ කළුපහනවසමේ දුර්වනුව.	අයිතියම කියන්නා.	අන්දම.	මහත. අ. රු. ප.
W18	දුර්වනුවේ කබරගහපහන සහ වලව්වේකදුරේපහන	ආණ්ඩුව	පහන		85 3 0
Y 18	මහමුලාගේන සහ රුක්ආන්න ගහමුලාගේන	එම	පහන සහ සිහින් කැලේ		0 1 34
B 19	වලව්වේකදුරේපහන	එම	එම		0 1 0
D 19	එම	එම	එම		0 1 18
E 19	එම	එම	එම		0 2 13
F 19	එම	එම	එම		0 2 37
G 19	එම	එම	එම		0 1 16
H 19	එම	එම	එම		0 1 10
I 19	එම	එම	එම		0 2 2
J 19	එම	එම	එම		0 3 28
3143	වන්තෙකැලේ	සිතියම 911. ගම්—වැල්ලවායකෝරලේ ආදාවලයාය.	ආණ්ඩුව	වන්ත	3 0 16
1670	වරකගස්ගොල්ල	සිතියම 473. ගම්—කන්දපල්ලකෝරලේ රණසිංහගම.	ආණ්ඩුව	කැලේ	1 2 28
240	වලව්වේකදුරලාගේන	සිතියම 93. කන්දපල්ලකෝරලේ නාරත්මන්කඩ.	ආණ්ඩුව	පහන	3 1 24

කො.	ඉඩමේ නම.	අයිතියක් කියන්නා	අන්දම.	මහත. අ. ර. ප.
201	ගල්මුකලාන	සීතියම 77. ගම—කන්දපල්ලකෝරලේ බුලත්වැල්ලොගාව.	මුකලාන	18 0 18
202	කිතුල්ගස්ආරේකැලේ	ආණ්ඩුව	එම	1 2 10
Q 8	එම	එම	එලිකරපු මුකලාන	1 0 4
203	ඉත්තුවැල්ගලමුකලාන	එම	මුකලාන	9 1 9
R 8	මීරමහියාසමඬහේන	එම	එම	4 2 11
1053	කපුලත්දෙඅඳව	සීතියම 331. ගම—වැල්ලවාසකෝරලේ පොල්ගස්පිටිය.	හේන	2 1 2
1056	හැකොලානඅඳව	ආණ්ඩුව	එම	3 1 29
T 20	නිකකැන්තේදරඬ	සීතියම 213. ගම—උඩපලාන රදකුඹුර.	එම	0 1 21
574	එම	එම	පතන	0 2 10
346	ඉදිඅමත්කඩ	සීතියම 122. ගම—වැදපලානකෝරලේ පත්තලවෙල.	හේන	1 2 21
2473	කුඩගොඩ	සීතියම 605. ගම—හරිපලාන පැලියපෙල.	තණ්ණිම	2 3 33
Q 14	දඹගස්උල්පොන	සීතියම 136. ගම—මිහපලානකෝරලේ හපුතලේ.	පරන වත්ත	8 0 0
R 14	එම	ආණ්ඩුව	එම	3 1 2
363	කොබ්බේමුලහේන	සීතියම 129. ගම—වැදපලානකෝරලේ ඉඩමේ.	හේන	2 0 0
343	කළුගලගාව	සීතියම 121. ගම—වැදපලාන පත්තලවෙල.	හේන	3 3 10
341	මුල්ලේහේන	සීතියම 120. ගම—ගම්පහකෝරලේ ගොම්පාන.	හේන	6 2 30
215	මැව්පිඬියේලන්ද	සීතියම 81. ගම—උඩපලාන පාචගම.	පතන	6 1 29
2865	මිහඟමුල්ලේසාය	සීතියම 822. ගම—බිත්තැන්තේ බිත්තැන්තකෝරලේ පහරගම්මන.	හේන	4 0 14
2865a	එම	ආණ්ඩුව	එම	4 1 22
2865b	එම	එම	එම	4 0 31
2865c	එම	එම	එම	5 0 0
2865d	එම	එම	එම	5 1 0
2866	එම	එම	එම	2 3 0
2868	මිහඟමුල්ලේවත්ත	එම	එම	7 1 20
2869	එම	එම	එම	6 2 16
3067	බට්ටවලපතන	සීතියම 884. ගම—උඩුකිඳ මහපලානකෝරලේ ඉදල්ගස්හේන.	පතන	0 0 15
3068	එම	ආණ්ඩුව	එම	0 0 18
3069	එම	එම	එම	0 0 18
3070	එම	එම	එම	0 0 22
3071	එම	එම	එම	0 0 24
3072	එම	එම	එම	0 0 18
3111	එත්සල්බැද්දේහේන	සීතියම 896. ගම—උඩුකිඳ දෙහිපිටිපලානකෝරලේ පේරහැවිටිය.	හේන	0 3 2
3116	එම	ආණ්ඩුව	එම	0 0 24
Q 95	එත්සල්බැද්දේකුඹුර	එම	කුඹුර	0 0 12
R 95	එත්සල්බැද්දේහේන	එම	හේන	0 1 3

අත්කරගතව ලත්සුව රුපියල් 10යි.

මෙම ඉඩම් ගැණ වැඩිදුර කාරණා සර්වේශර්ජනරාජ්ලතාත්සෙගෙත්ද, විනිනිමේ කොන්දේසිය ගැණ වැඩිදුර කාරණා ලාව දිසාමේ ආණ්ඩුමේ එජන්තලත්තාත්සෙගෙත්ද දැනගත්ව පුළුවන.

ගරුගර උතුමාකන්වහන්සේගේ ආඥාවලස,
එවරුඬි ඉමි කරත්,
මහසෙනෙකාරීස් වමහ.

No. 649, P. OF U. Colonial Secretary's Office,
Colombo, September 3, 1903.

ON Friday, October 16, 1903, at 1 P.M., the Government Agent for the Province of Uva will put up to auction, at his office in the Kachcheri, the under-mentioned portions of Crown Land, on the terms authorized by Government.

An allotment of land situated in the Buttala division of the Badulla District of the Province of Uva.
Preliminary plan 844. Claimant—Crown.

Lot.	Village.	Name of Land.	Description.	Extent. A. R. P.
2946	Alupota Fort in Kandukara korale of Buttala	Alupotapatana	Narrow belt of forest (encroached upon by A. L. M. Marikkar)	0 3 38

Upset price, —Rs. 10 per acre.

N.B.—In addition to the usual conditions of sale the purchaser will be required—

- (a) To keep the area sold under timber, whether by leaving the trees already existing or by clearing and replanting.
- (b) To allow any officer duly empowered by the Government Agent to inspect the land and insist on the trees being kept sufficiently close to each other to form a complete leaf canopy.

Further information regarding these lands may be obtained from the Surveyor-General, and regarding conditions of sale from the Government Agent, Province of Uva.

By His Excellency's command,
EVERARD IM THURN,
Colonial Secretary.

No. 649, P. OF U.

වර්ෂ 1903 ක්වූ සැප්තැම්බර් මස 3 වෙනි දින කොළඹ මහජනකාරී සඳහා කටයුතු කරනු ලබන ආණ්ඩුවේ දින.

ආණ්ඩුවේ ආණ්ඩුවේ ඒජන්සියක් ඒජන්සියක් විසින් ලෙසි පහත සඳහන් වෛතන ආණ්ඩුව සත්කම ඉඩම් ආණ්ඩුව වේ නිකුත්වනු ලබන අතර වර්ෂ 1903 ක්වූ ඔක්තෝබර් මස 16 වෙනි දින වූ සිකුණදා පස්වරු 1 ව ඛදුල් මස කවුච්චි දේව දේවසිසර විකුණුවට ගෙවනවා ඇත.

ආණ්ඩුවේ ඉඩම් පලාතේ වූ සත්කම කොට්ඨාසයේ පිහිටා තිබෙන සිම්කැබ්ලේ 1යි. සිහිකම 844. අයිතිකම කියවනවා—ආණ්ඩුව.

නො.	ගම.	ඉඩමේ නම.	අන්දම.	මහත. අ. රු. ප.
2946	වූ සත්කම පලාත කඳුකර කෝරළේ අළුපොත පොර්ට් සහ ගම	අළුපොත පහන	ඒ. ඇල්. ඇම්. මරික්කාර් විසින් අල්ලාගත එලි කර තිබෙන කැලෑ තීරුවක්	0 3 38

අත්කරගතව ලත්කම රුපියල් දහසයි.

විකිනීමේ කොන්දේසි ගැන වෛතන මහත සඳහන් කරනානේ ගැනුම්කාරයා විසින් පිලිපදින්නට බිනැත.

(a) විකුණන ලද ඉඩම තුල දැනට තිබෙන ගස් නිවෙස්වලට ගැරීමෙන් නොහානේ ඒවා එලිකර ගැනීම වැළැක්වීමට ඉඩම කැලේ සහිතව තිබෙන්නට බිනැත.

(b) ආණ්ඩුවේ ඒජන්සියක් කටයුතු කරන ආණ්ඩුවේ ඉඩම සේවකයන් බැඳීමට සහ සම්පූර්ණයෙන් සෙවන වැළැක්වීමට ගස් එකකට එකක් කිවිටුම තිබෙනවා බිනැ කියා බලකිරීමට ඉඩ දෙන්නට බිනැත.

මෙම ඉඩම ගැන වැඩිපුර කාරණා සර්වේචර්ස් ජනරල් කැනගේද, එකිනීමේ කොන්දේසි ගැන ආණ්ඩුවේ ඉඩම් පලාතේ ආණ්ඩුවේ ඒජන්සියක් කටයුතු කරන දැනගත හැකිය.

ගරුකර උතුරු මහත්මයාණන්ගේ ආණ්ඩුවල ස, එවර්ඩ් ඉම් තර්න්, මහජනකාරී මහත.

LAND SALES IN THE PROVINCE OF SABARAGAMUWA

Notification under Rule 52 of the Regulations dated February 17, 1903.

A PPLICATION for lease of land has been made as below :—

Applicant : Mr. M. P. Kennaway of Nagrak estate, Ohiya.

Extent of land : About one acre.

Boundaries : North by Crown land, east by Crown land, south by Nagrak estate bungalow, and west by road from Bilihul-oya to Horton Plains.

Village : Galagama in Kadawata korale, Province of Sabaragamuwa.

Object of lease : For a flower garden.

Proposed terms : Rs. 2.50 per acre per annum.

Government Agent's Office,
Ratnapura, August 10, 1903.

G. SUTTON,
Government Agent.

No. 513, P. OF S.

Colonial Secretary's Office,
Colombo, August 25, 1903.

ON Tuesday, October 20, 1903, at 1 P.M., the Government Agent for the Province of Sabaragamuwa will put up to auction, at his office in Ratnapura, the under-mentioned portions of Crown Land, on the terms authorized by Government.

Four allotments of land situated in the Kuruwiti korale of the Ratnapura District of the Province of Sabaragamuwa.

Preliminary plan 1,034. Village—Ketaliyanpalla, Kuruwiti korale.

Lot.	Name of Land.	Name of Claimant.	Description.	Extent.		Upset Price
				A.	R. P.	per Acre. Rs.
2834	Pahalagedarawattehena	Crown	Chena	3	2 10	10
		Preliminary plan 572.	Village—Kalatuwawa.			
1586	Mahayayehena	Crown	Chena	5	1.10	10
		Preliminary plan 971/40.	Village—Tepulangoda.			
K 116	Digarollemukalana	Crown	Mukalana	12	2 26	15
		Preliminary plan 6,868.	Village—Talawitiya.			
A 264	Berawadeniyekele	Crown	Chena	4	2 19	10

Further information respecting these lands may be obtained from the Surveyor-General, and respecting the conditions of sale from the Government Agent, Province of Sabaragamuwa.

By His Excellency's command,

EVERARD IM THURN,
Colonial Secretary.

No. 513, P. OF S.

වර්ෂ 1903 ජූනි 25 වෙනි දින කොළඹ

මහසෙනසුනායකවරයාගේ කාර්යාලයේදී.

සබරගමුව දිසාවේ රත්නපුරේ ඒජන්තවරයාගේ විසින් මෙහි පහත සඳහන්වන ආණ්ඩුව සන්තක ඉඩම් ආණ්ඩුවේ නියෝගවලට ප්‍රකාරයට වර්ෂ 1903 ජූනි 20 වෙනි දිනට පසුව 20 වෙනි දිනට අගතරුවාද පස්වරු 10 රත්නපුරේ කවුච්චේදී වෙන්දේසිකර විකුණනු ලබන බව දැනුණු බව දැන දෙනවා ඇත.

සබරගමුව දිසාවේ රත්නපුර පලාතේ කුරුමිච්චේපිටිය පිහිටා තිබෙන භිමකැවෙලි.

පිහිටීම 1,034. ගම—කැවලියපල්ල.

අක්කරයක

නො.	ඉඩමේ නම.	අයිතිකම් කියන්නා.	අත්දම.	ග. රු. ප.	රු.
2834	පහලකොටුවක්කොන්න	ආණ්ඩුව පිහිටීම 572. ගම—කලුවාව.	භේන	3 2 10	10
1586	මහගාඳේගේන	ආණ්ඩුව පිහිටීම 971. ගම—කෙපුලක්කොඩ.	එම	5 1 10	10
K 116	දිගුලේලුකලාන	ආණ්ඩුව පිහිටීම 6,868. ගම—නලාවිච්ච.	මුකලාන	12 2 26	15
A 264	බෙරවදෙනියෙකැලේ	ආණ්ඩුව	භේන	4 2 19	10

මෙම ඉඩම් සම්බන්ධ වැඩිදුර කාරණා මිනිස්ඥයාගේ දෙපාර්තමේන්තුවේ ප්‍රධානතුමාගෙන්ද, විකිනීමේ කොන්දේසි සම්බන්ධ කාරණා සබරගමුව පලාතේ මහඒජන්තවරයාගේ දෙපාර්තමේන්තුවේදී දැනගන්නට පුළුවන.

ගැරුණු උතුමානවකයන්ගේ ආඥාව ලෙස,
එමර්ස්ට් ඉම් හර්ස්,
මහසෙනසුනායකවරයා වෙත.

No. 514, P. OF S.

Colonial Secretary's Office,
Colombo, September 3, 1903.

ON Tuesday, October 27, 1903, at 2 P.M., the Government Agent for the Province of Sabaragamuwa will put up to auction, at the Balangoda Resthouse, the under-mentioned portions of Crown Land, on the terms authorized by Government.

Nineteen allotments of land situated in the Meda and Kadawata korales of the Ratnapura District of the Province of Sabaragamuwa.

Lot.	Name of Land.	Name of Claimant.	Description.	Extent. A. R. P.	Upset Price per Acre. Rs.
7981	Gurukandura	H. Joseph Fernando	Patana	18 3 34	10
X 114	Heennarangahayatahena	Preliminary plan 933. Village—Hatarabage. Crown	Garden	5 2 1	10
74	Kandettekumburegoda	Preliminary plan 714. Village—Meddekanda. Crown	Mukalana	0 0 25	10
78	Bulugahawatta	do.	do.	0 3 28	10
90	Medagewatta	do.	Jungle	1 0 6	10
7340	Bibilegama-arawedarandehena	Preliminary plan 2,113. Village—Denagama. Crown	Chena	26 3 26	10
T 658	Do.	do.	Degadiyana	0 0 20	10
7592	Angurukaremukalana	Preliminary plan 2,166. Village—Tumbagoda. Crown	Mukalana	7 1 24	20
237	Mahagamayawattehena	Preliminary plan 2,649. Village—Galagama, Kadawata korale. Crown	Chena and forest	4 1 30	15
3996	Kelagahatenna	Preliminary plan 5,035. Village—Galagama. Crown	Landu land	2 2 27	10
823	Ode or Ellanpalla	Preliminary plan 332. Village—Muttettuwagama. Crown	Chena	0 0 34	10
829	Unapanduragawamukalana	Preliminary plan 336. Village—Kotuwalpola. Crown	Mukalana	0 1 36	10
832	Do.	do.	do.	2 2 8	10
6126	Godapillekulana	Preliminary plan 8,390. Village—Imbulpe. Crown	Jungle	2 2 19	10
6127	Wewa-arawa	do.	Chena	0 2 37	10
6128	Do.	do.	Encroachment	0 0 31	10
9465	Tiriwanakandura	Preliminary plan 4,233. Village—Silogama. Crown	Chena	3 0 18	10
9466	Tiriwanakanduredaranda	do.	do.	1 0 18	10
9467	Do.	do.	do.	0 0 22	10

Further information respecting these lands may be obtained from the Surveyor-General, and respecting the conditions of sale from the Government Agent, Province of Sabaragamuwa.

By His Excellency's command,
EVERARD IM THURN,
Colonial Secretary.

No. 514, P. OF S.

විෂි 1903 ක්වු පැළතැම්බු මස 3 වෙනි දින කොළඹ මහසෙසුකාරිස්ථානයේගේ සාකච්ඡාවලිදිග.

සබරගමු දිසාවේ රත්නපුරේ ඒජන්තලත්තාන්සේ විසින් මෙහි පහත සඳහන්වන ආණ්ඩුව සත්කත ඉඩම් ආණ්ඩුවේ නියෝගවල ප්‍රකාරයට වෂි 1903 ක්වු මක්කෝම්බු මස 27 වෙනි දිනවූ අභ්‍යන්තරව පස්වරු 2ට බලපැවැත්වූ කානාස මේදි වෙන්දේසිකර විකුණනට ගෙදෙනවා ඇත.

සබරගමු දිසාවේ රත්නපුරේ පලාතේ කඩවන සහ මැදදෙකෝරලේ පිහිටා තිබෙන බිම්කැබලි 19ක්.

නො.	ඉඩමේ නම.	අයිතිකම් කිසිත්තා.	අන්දම.	පටන්ගන්න මහත. ගණන.		
				අ. රු. ප.	රු.	ප.
		සිතියම 3,664. ගම—හල්ලේ.				
7981	ගුරුකුඳුර	අයිතිකම් කිසිත්තා. එච්. ජොසප් ප්‍රනාන්දු	පතන	18	3	34
X 114	සිත්තාරත්ගහසට්ගේන	සිතියම 933. ගම—හතරබාගේ.	වත්ත	5	2	1
		සිතියම 714. ගම—මැදදෙකන්ද.				
74	කන්දන්තෙකුඹුරෙගොඩ	ආණ්ඩුව	මුකලාන	0	0	25
78	බුළුගහවත්ත	එම	එම	0	3	28
90	මැදගෙවත්ත	එම	කැලේ	1	0	6
		සිතියම 2,113. ගම—දෙනගම.				
7340	බිබිලෙගමඅරඹේදරදෙගේන	ආණ්ඩුව	ගේන	26	3	26
T 658	එම	එම	දෙගහිසාන	0	0	20
		සිතියම 2,166. ගම—තුඹගොඩ.				
7592	අගුරුකරෙමුකලාන	ආණ්ඩුව	මුකලාන	7	1	24
		සිතියම 2,649. ගම—ගලගම, කඩවතකෝරලේ.				
237	මහගමසාවත්තේගේන	ආණ්ඩුව	ගේන සහ මුකලාන	4	1	30
		සිතියම 5,035.				
3996	කැලගහකැත්ත	ආණ්ඩුව	ලඳු ඉඩම	2	2	27
		සිතියම 332.				
823	මිඹි නොහොත් ඇල්ලන්පල්ල	ආණ්ඩුව	ගේන	0	0	34
		සිතියම 336. ගම—කොවුවල්පොල.				
829	ලනපදුරගාවාමුකලාන	ආණ්ඩුව	මුකලාන	0	1	36
832	එම	එම	එම	2	2	8
		සිතියම 8,390. ගම—ඉඹුල්ලේ.				
6126	ගොඩපිල්ලේමුකලාන	ආණ්ඩුව	කැලාව	2	2	19
6127	වැව්අරව	එම	ගේන	0	2	37
6128	එම	එම	ආණ්ඩුවේ අල්ලා ගත් කැල්ල	0	0	31
		සිතියම 4,233. ගම—සිලෝගම.				
9465	නිරිවානාකුඳුර	ආණ්ඩුව	ගේන	3	0	18
9466	නිරිවානාකුඳුරෙදරව	එම	එම	1	0	18
9467	එම	එම	එම	0	0	22

මෙම ඉඩම් සම්බන්ධ වැඩිදුර කාරණා මිනිස්පොරු දෙපාර්තමේන්තුවේ ප්‍රධානතුමාගෙන්ද, විකිණීමේ කොන්දේසි සම්බන්ධ කාරණා සබරගමු පලාතේ මහඒජන්තලත්තාන්සේගෙන්ද දැනගන්නට පුළුවන.

ගරුකර ලිඛිතවිකිණීමේගේ ආඥාව ලෙස,
එවරුර්ඞි ඉමි තරුණ,
මහසෙසුකාරිස් විමිස.

No. 515, P. OF S.

Colonial Secretary's Office,
Colombo, September 3, 1903.

ON Tuesday, October 27, 1903, at 1 P.M., the Government Agent for the Province of Sabaragamuwa will put up to auction, at Balangoda Resthouse, the under-mentioned portions of Crown Land, on the terms authorized by Government.

Thirty-three allotments of land situated in the Meda korale of the Ratnapura District of the Province of Sabaragamuwa.

Preliminary plan 917. Village—Balangoda.

Lot.	Name of Land.	Name of Claimant.	Description.	Extent.		Survey Fees.
				A. R. P.	Rs. c.	
2537	Bogahahena	Crown	Chena	0	1	4
2538	Do.	do.	do.	0	0	20
2539	Do.	do.	do.	0	3	39
2540	Do.	do.	do.	6	3	8
2541	Do.	do.	do.	1	2	12
2542	Galkoratuwehena	do.	do.	0	1	5
2543	Dodangaswattihena	do.	do.	0	2	11
2544	Do.	do.	do.	1	0	4
2545	Yakahaluwehena	do.	do.	0	1	11
2546	Do.	do.	do.	1	0	20
2547	Bogahahena	do.	do.	0	1	22
2548	Batapatkandurehena	do.	do.	1	3	30
2556	Kekirihena	do.	do.	1	2	24
2557	Katukendehena	do.	do.	0	1	33
2558	Do.	do.	do.	0	1	11

Preliminary plan 719. Village—Balangoda.

A 89	Udahena	Crown	Chena	0	3	23
B 89	Maragahahena	do.	do.	1	1	16
C 89	Halgahamullehena	do.	do.	0	2	5

Lot.	Name of Land.	Name of Claimant.	Description.	Extent. A. R. P.	Survey Fees. Rs.
Preliminary plan 919. Village—Balangoda.					
2585	Mahatennehena	Crown	Chena	0 0 6	2 50
2586	Do.	do.	do.	4 0 33	12 50
2590	Kahatagahahena	do.	do.	0 2 18	2 50
Preliminary plan 918. Village—Balangoda.					
2563	Hettigegalpottewarawegodahena	Crown	Chena	0 1 32	2 50
2564	Do.	do.	do.	1 1 10	5 0
2565	Puwakgaha-arawegodahena	do.	do.	2 0 36	7 50
2566	Lindamullehena	do.	do.	1 0 0	2 50
2567	Halgahamullehena	do.	do.	0 3 18	2 50
2568	Talawepaulahena	do.	do.	1 2 32	5 0
2569	Talawehena	do.	do.	2 0 14	7 50
2570	Talawehena or Gorondiyehena	do.	do.	2 2 13	7 50
2571	Kirimetiwegodehena	do.	do.	2 2 1	7 50
2572	Belimullegodahena	do.	do.	2 1 6	7 50
2573	Medahena or Medakelegodahena	do.	do.	1 3 25	5 0
2574	Piellayata-arawa	T. B. Eknelligoda, Rate-mahatmaya	Paddy field	0 1 29	2 50

These being lands sold for default of police tax and purchased by the Crown, the original owners will be allowed to resume possession of their lands on payment of survey fees, together with tax in arrears.

Further information respecting these lands may be obtained from the Surveyor-General, and respecting the conditions of sale from the Government Agent, Province of Sabaragamuwa.

By His Excellency's command,

EVERARD IM THURN,
Colonial Secretary.

No. 515, P. OF S.

වම් 1903 ක්‍රී. සැප්තැම්බර් මස 3 වෙනි දින කොළඹ මහසෙනෙවිවරයාගේ නියෝගයට අනුව.

සුඛවරයාගේ රත්නපුරේ ඒරන්තපුරයාගේ මිසිස් මෙහි පහත සඳහන්වන ආණ්ඩුව සන්තක ඉඩම් ආණ්ඩුවේ නියෝගවලට ප්‍රකාරයට වම් 1903 ක්‍රී. මහසෙනෙවිවරයාගේ මස 27 වෙනි දින අභ්‍යන්තරව පවරා 10 බලන්තොඩි කාලයකදී වෙන්දේසිකර විකුණන බව දන්වනු ලැබේ. සුඛවරයාගේ රත්නපුර පලාතේ මැදකොරලේ පිහිටා ඇති මෙහි මිසිස් 33. සිතියම 917. ගම්—වලන්තොඩි.

නො.	ඉඩමේ නම.	අයිතිකරු කියන්නා.	අක්ෂර.	මහස. අ. රු. ප.	මිනිස්පොරු යාපකුම. රු. ග.
2537	බෝගහසේන	ආණ්ඩුව	අක්ෂර	0 1 4	2 50
2538	එම	එම	එම	0 0 20	2 50
2539	එම	එම	එම	0 3 39	2 50
2540	එම	එම	එම	6 3 8	17 50
2541	එම	එම	එම	1 2 12	5 0
2542	ගල්කොරටුවේසේන	එම	එම	0 1 5	2 50
2543	දෙඩන්ගස්වත්තේසේන	එම	එම	0 2 11	2 50
2544	එම	එම	එම	1 0 4	5 0
2545	සකහළුවේසේන	එම	එම	0 1 11	2 50
2546	එම	එම	එම	1 0 20	5 0
2547	බෝගහසේන	එම	එම	0 1 22	2 50
2548	බටපත්තලුරේසේන	එම	එම	1 3 30	5 0
2556	කැකිරිසේන	එම	එම	1 2 24	5 0
2557	කටුකැන්දේසේන	එම	එම	0 1 33	2 50
2558	එම	එම	එම	0 1 11	2 50
සිතියම 719.					
A 89	ලබ්‍යසේන	ආණ්ඩුව	එම	0 3 23	2 50
B 89	මාරගහසේන	එම	එම	1 1 16	5 0
C 89	ගල්ගහමුල්ලේසේන	එම	එම	0 2 5	2 50
සිතියම 919.					
2585	මහකැන්දේසේන	ආණ්ඩුව	එම	0 0 6	2 50
2586	එම	එම	එම	4 0 33	12 50
2590	කහවගහසේන	එම	එම	0 2 18	2 50
සිතියම 918.					
2563	ගෙවිවෙහෙල්පොත්තොගුරුවේ ගොඩසේන	ආණ්ඩුව	එම	0 1 32	2 50
2564	එම	එම	එම	1 1 10	5 0
2565	පුවක්ගහගුරුවේගොඩසේන	එම	එම	2 0 36	7 50
2566	ලීඳුමුල්ලේසේන	එම	එම	1 0 0	2 50
2567	ගල්ගහමුල්ලේසේන	එම	එම	0 3 18	2 50
2568	කලාමේටුලුසේන	එම	එම	1 2 32	5 0
2569	කලාමේසේන	එම	එම	2 0 14	7 50
2570	කලාමේසේන කොහොත් ගො රෙන්නේසේන	එම	එම	2 2 13	7 50

SALES OF ARRACK, TOLL, AND OTHER RENTS.

NOTICE is hereby given that on Monday, September 14, 1903, the Government Agent for the Western Province will put up for sale by public auction at the Colombo Kachcheri, at 12 noon, the under-mentioned Toll Rents of the Western Province from January 1 to December 31, 1904.

The purchaser will be required to deposit on the day of sale one-tenth of the purchase amount in cash; and should the offer be accepted by His Excellency the Governor, to furnish approved security for one half of the whole purchase amount, or in cash for one-third of the whole purchase amount, within thirty days of the date of the receipt by him of the notification of the Governor's acceptance of his offer.

He will also be required to deposit money to pay the fees of the Crown Counsel for examining and giving his opinion on the title deeds of properties tendered by him as security and for examining and settling the security bond, and the fees charged by the Crown Proctor for examining documents and drawing the security bond, and also the expenses of appraising the properties and of registering the security bond.

All title deeds tendered as security should be accompanied by a certificate obtained from the Registrar of Lands that the lands to which they relate are unencumbered. This certificate must be obtained at the cost of the party offering the security.

Further information can be obtained on application to the Government Agent.

TOLLS ON TRUNK ROADS.

A.—Municipal Tolls.

- 1. Toll at the ferry, Mutwal.
2. Toll at the Lock-gate, St. Sebastian.

B.—On the Kandy Road.

- 1. Toll between 10th and 12th mileposts.
2. Toll between the 21st and 23rd mileposts.

C.—On the Galle Road.

Toll at or near the Digarolla bridge, and the ferries at Henamulla, Gorakapola, and Digala.

D.—On the Ratnapura Road.

- 1. Toll between the 23 1/2 and 23 3/4 mileposts.
2. Toll at Sitawaka bridge. Clears the toll at the Getaheta bridge.

TOLLS OTHER THAN THOSE ON THE TRUNK ROADS.

A.—Colombo District.

- 1. Toll on the road from Ja-ela to Henaratgoda between 18th and 19th mileposts.
2. Toll on the road from Pasyala to Hanwella at Ellakala near the 2nd milepost, and toll on the road from Veyangoda to Attanagalla at its junction with the Kandy road.
3. Toll at the Pugoda ferry.
4. Toll on the Kitanpahuwa canal.

B.—Negombo District.

- 1. Toll on the road from Minuwangoda to Kotadeniyawa at a spot within a quarter of a mile from the 26th milepost.
2. Toll on the road from Kotadeniyawa to Mirigama at a point near the railway level crossing at Mugurugampola; and toll on the road from Negombo to Giriulla between the 16th and 18th mileposts to the west of the Welihinde junction. Payment at one clears the other.
3. Toll on the road from Pasyala to Giriulla at Malahewa near the 2nd milepost.
4. Toll at the Mutuwadiya ferry.

C.—Kalutara District.

- 1. Toll on the road from Panadure to Nambapana between the new 14th and 15th mileposts from Panadure.
2. Toll on the road from Wisidagama to Wewita. This toll forms one with that at Bandaragama. Payment of toll at one place clears the other at Nugegoda, Mawala, and Rukgahatutupola.
Toll on the road from Bandaragama to Waskaduwa at the bridge across the canal at Nugegoda. Payment at this station clears the tolls at Mawala, at Wisidagama, at Bandaragama, and at Rukgahatutupola ferry.
Toll at Bandaragama on the road from Horana to Bolgoda. Clears tolls at Nugegoda, at Mawala, at Wisidagama, and at Rukgahatutupola.
Toll at Rukgahatutupola ferry; toll on the road from Wadduwa to Morontuduwa between the 2nd and 3rd mileposts. Clears the tolls at Nugegoda, Mawala, Wisidagama, and Rukgahatutupola ferry.
3. Toll at the Kitulgahawatta ferry.
4. Toll at the Badur eliya bridge and toll at the Morapitiya bridge. Payment at one clears the other.

Government Agent's Office, Colombo, September 3, 1903.

C. A. MURRAY, Government Agent.

විෂි 1904 ක්වූ ජනවාරි මස 1 වෙනි දින පටන් දෙසැම්බර් මස 31 වෙනි දින දක්වා මෙහි පහත සඳහන්වෙන බස්නාහිර දිසාවේ පාලම් රේන්ද.විෂි 1903 ක්වූ සැප්තැම්බර් මස 14 වෙනි සඳුදා දවල් 12මේ කතිසමට කොළඹ කවිවෙරියේදී බස්නාහිර දිසාවේ එජන්තලන්තාන්සේ විසින් ප්‍රසිද්ධ වෙන්දේසියේ විකුනන බව මෙයින් දන්වනුය.

රූකුම්කාරයා විසින් ගත් මුදලෙන් දහයෙන් කොටසක් සලලිවලින් විකිනීම දවසේදී මෙහි තබන්නට ඕනෑය. එම ඉල්ලීම උතුමානන්වතන්සේ විසින් භාරගන්නට යෙදුනිනම් ඔහුගේ ඉල්ලීම උතුමානන්වතන්සේ විසින් එක්තුගත් බව දැනුම්දුන් දින පටන් 30 දවසක් ඇතුලතදී එම ඉල්ලීම ගණනෙන් දෙකෙන් ප.ගුවකට වටිනා ඇප එක්තුගත් මුද්‍ර මප්පුවලින් හෝ තුණෙන් ප.ගුවකට වටිනා ඇප මුදලෙන් හෝ තිබා සම්පූර්ණකරන්නට ඕනෑය.

ඇප පිණිස තිබෙන ලද ඔප්පු සෝදිසිකිරීම සඳහා ආණ්ඩුවේ අද්වකාත්වයන්ගෙන් සෑදෙන සුදුසු ගාස්තුවද, ඇප ඔප්පු සෑදීමටද, ඒවා සෝදිසිකර සමුදානකිරීමටද, ඉඩම් තක්සේරු කිරීමට සහ ඇප ඔප්පු රෙජිස්තර් කෙරීමට ගෙවිය යුතු වූ ගාස්තුන් ඔහු විසින් ගෙවන්නට මිනුය.

ඇප වෙනුවෙන් තිබෙන ලද ඉඩම්වල ඔප්පු ඒවා මිට පුරුම ඇපේකට නොහොත් උකසකට යටත්වැනි බවට ඉඩම් ලියාපදිංචිකරණ රෙජිස්ත්‍රාර්තුවකගෙන් සහතික පත්‍රයක් ලබාගත යුතුයි.

මෙම සහතිකපත්‍රය ලබාගැනීමට මිනුකරණ විසඳම ඇප තබන අය විසින් දැරිය යුතුයි.

මේ ගැණ වැඩිදුර කාරණා ආණ්ඩුවේ ඒජන්තවරයන්ගෙන් ඉල්ලීමකල විට දැනගන්ව පුළුවන.

ප්‍රධාන පාරවල්වල පාලම් රේන්ද.

A.—නගරය අසිති පාලම්.

- 1. මෝදර තොටුපල් රේන්දයද.
- 2. සත්තබස්තියමේ ඇලරේන්දයද.

B.—මහනුවරට යන පාරේ.

- 1. හැතැක්ම 10යේ සහ 12යේ කනු අතරේ පාරේ රේන්දයද.
- 2. හැතැක්ම 21යේ සහ 23යේ කනු අතරේ පාරේ රේන්දයද.

C.—ගාලුට යන පාරේ.

දිගගෙල පාලම් සමීපයේ තිබෙන රේන්දය සහ හේනේමුල්ලේද, ගොරකපොල සහ දිගල යන තොටුපල් රේන්දය.

D.—රත්නපුරේට යන පාරේ.

- 1. හැතැක්ම 23½ සහ 23¾ කනු අතරේ පාරේ රේන්දයද.
- 2. හිතාවක පාලමට ගෙවූ විට ගැටහැත්තේ පාලමෙන් නිදහස්ව යන්නට පුළුවන.

ප්‍රධාන පාරවල් නොවන පාලම් රේන්ද.

A.—කොලඹ දිස්ත්‍රික්කයේ.

- 1. ජාඇලේ සිට හෙනරත්ගොඩට යන පාරේ හැතැක්ම 18 සහ 19යේ කනු අතරේ රේන්දයද.
- 2. පස්සාලේ සිට හන්වැල්ලට යන පාරේ හැතැක්ම 2යේ කනුවට හුදුරුව එල්ලක්කල තිබෙන රේන්දය සහ වේසන්ගොඩ සිට අත්තනගල්ලට යන පාරේ නුවර පාරට හැරෙන හන්දියේ රේන්දයද.
- 3. පුගොඩ තොටුපල් රේන්දයද.
- 4. කිත්තන්පහුවේ ඇලරේන්දයද.

B.—මහලුවේ දිස්ත්‍රික්කයේ.

- 1. මිනුවන්ගොඩ සිට කොටදෙනියාවට යන පාරේ හැතැක්ම 26යේ කනුවේ සිට හැතැක්ම කාලක් ඇතුලත ස්ථානයේ තිබෙන රේන්දයද.
- 2. කොටදෙනියාවේ සිට මීරිගමට යන පාරේ මුගුරුගමපල තිබෙන රේල්පාරේ හන්දියට හුදුරුව රේන්දය සහ මිහලුවේ සිට ගිරිඋලුට යන පාරේ හැතැක්ම 16යේ සහ 18වේ කනු අතරේ රේන්දය—වැලිහිඳ හන්දියේ ඛණ්ඩාර් අතට—මෙයින් එක පොලකට ගෙවා අතින් පලින් නිදහස්ව යන්නට පුළුවන.
- 3. පස්සාලේ සිට ගිරිඋලුට යන පාරේ හැතැක්ම 2යේ කනුවට හුදුරුව මල්ලැහැවේ රේන්දයද.
- 4. මුතුවාඩියේ තොටුපල් රේන්දයද.

C.—කළුතර දිස්ත්‍රික්කයේ.

- 1. පානදුරේ සිට නම්පානට යන පාරේ පානදුරේ සිට හැතැක්ම 14යේ සහ 15යේ අළුත් කනු අතරේ රේන්දයද.
- 2. විසිදගම සිට වැව්ටට යන පාරේ රේන්දයද, මෙම රේන්දපල බන්ඩාරගම රේන්දපල සමඟ එකක්සේ සලකනු ලැබේ. මෙකී රේන්දයෙන් එක ස්ථානයකට ගෙවූ විට නුගේ ගොඩ, මාවල සහ රුක්ගහ තොටුපලෙකුත් නිදහස්ව යන්නට පුළුවන. බන්ඩාරගම සිට වස්කඩුවට යන පාරේ නුගේගොඩ ඇලේ පාලම් රේන්දයද, මේ ස්ථාන යට ගෙවූ විට මාවල, විසිදගම, බන්ඩාරගම සහ රුක්ගහ තොටුපල්වලින් නිදහස්ව යන්නට පුළුවන. බන්ඩාරගම තිබෙන හොරණ සිට බොල්ගොඩට යන පාරේ රේන්දයද. මෙම රේන්ද යට ගෙවූ විට නුගේගොඩ, මාවල විසිදගම සහ රුක්ගහ තොටුපලෙකුත් නිදහස්ව යන්නට පුළුවන. රුක්ගහතොටුපලේ තොටුපල් රේන්දයද. වාද්දුවේ සිට මොරන්තුවුවට යන පාරේ හැතැක්ම 2 සහ 3 කනු අතරේ රේන්දයද, මෙම රේන්දයට ගෙවූ විට නුගේගොඩ, මාවල, විසිදගම සහ රුක්ගහ තොටුපලෙකුත් නිදහස්ව යන්නට පුළුවන.
- 3. කිතුල්ගහවත්තේ තොටුපල් රේන්දයද.
- 4. බදුරේලියේ පාලම් රේන්දය සහ මොරපිටියේ පාලම් රේන්දයද. මෙයින් එක රේන්ද පලකට ගෙවා අතින් රේන්දපලෙන් නිදහස්ව යන්නට පුළුවන.

වසි 1903 ක්‍රිස්තු සැප්තැම්බර් මස 3 වෙනි දින කොලඹ කමිෂිනරියේදී.

සී. ඒ. මරේ, ආණ්ඩුවේ ඒජන්තවරයා.

NOTICE is hereby given that the Government Agent, Galle, will put up for re-sale by public auction, at the risk of the original purchaser, the under-mentioned Tolls from October 1 to December 31, 1903, on Thursday, September 17, 1903, at 2 P.M.:-

1. Bentota bridge toll.
2. Halpatota ferry toll.
3. Hirimbure-Baddegama road toll.
4. Kahawa road toll.
5. Welitara road toll.
6. Paraduwawatta road toll.
7. Udugama road toll.
8. Labuduwa-Akmimana road toll.
9. Ambalangoda-Elpitiya road toll.
10. Poloya bridge toll.

The purchaser must deposit one-tenth of the purchase amount on the day of sale in cash, and deposit one month's rent in advance until the completion of the security bond.

Reason for Re-sale.

Non-payment of the instalment for August, 1903.

Galle Kachcheri, P. E. PIERIS, for Government Agent, September 1, 1903.

විෂි 1903 ක්වූ ඔක්තෝබර් මස 1 වෙනි දින සිටත් දෙසැම්බර් මස 31 වෙනි දින වනතුරු මෙහි පහත සඳහන්වෙන රේන්ද පලමු ගැණුම්කාරයින්ගේ අයුරුපත්වන ඒජන්ත උත්තරයන් විසින් විෂි 1903 ක්වූ සැප්තැම්බර් මස 17 වෙනි බ්‍රහස්පතින්දා දවල් සිනුවේ දෙකට ප්‍රසිද්ධ වෙන්දේසියේ දෙවනු විකුණනට යෙදෙනවා ඇත.

1. බෙන්තර පාලම් රේන්දය.
2. හල්පාටොටා තොටුපල් රේන්දය.
3. හිරිබුරේ බද්දේගම පාරේ රේන්දය.
4. කහවේ පාරේ රේන්දය.
5. වැලිතර පාරේ රේන්දය.
6. පරදුණේවත්තේ පාරේ රේන්දය.
7. උඩුගම පාරේ රේන්දය.
8. උඩුදුව අත්මිමන පාරේ රේන්දය.
9. අම්බලන්ගොඩ ඇල්පිටිය පාරේ රේන්දය.
10. පොලොයා පාලම් රේන්දය.

ඉල්ලුම්කාරයන් විසින් රේන්දය ගනව දෙන මුදලෙන් දහයෙන් පංගුවක් රේන්දේට ඇප පිණිස අත්පිට ගෙවා ලබන ඔක්තෝබර් මස 10 වෙනිදිනින් මෙහා ඕනෑ ඇප බාරදෙන්නට ඕනෑය.

තවද ඇප ඔප්පු සම්පූර්ණ කරණතුරු මාසෙක බදු මුදල අත්පිට බදින්නට ඕනෑය.

දෙවනු විකුණනට යෙදෙන කාරණය නම් 1903 ක්වූ අගෝස්තු මාසයට ගෙවනට ඕනෑ මුදල නොගෙවී තිසාය.

පී. ජ. පීරිස්, ආණ්ඩුවේ ඒජන්තයාන වෙනුවට.

විෂි 1903 ක්වූ සැප්තැම්බර් මස 1 වෙනි දින ගාල්ලේ කම්මේරියේදීය.

NOTICE is hereby given that on Thursday, September 17, 1903, at 2 P.M., will be put up for re-sale at the Galle Kachcheri, at the risk of the original purchasers, the under-mentioned Arrack Rent of the Southern Province, the original purchasers of which may have failed on or before that date to pay the instalment for the month of August, 1903.

The purchasers at the re-sale should deposit one-tenth of the purchase amount on the day of sale and tender the necessary security without delay, and deposit one month's rent in advance until the completion of the security bond.

Galle District.

From October 1, 1903, to December 31, 1903.

1. Four Gravets, Galle, and Akmimana.
2. Wellaboda pattu, Gangaboda pattu, and Hinidum pritu.
3. Bentota-Walallawiti korale.
4. Talpe pattu.

Galle Kachcheri, P. E. PIERIS, for Government Agent, September 1, 1903.

මෙහි පහත සඳහන්වෙන දකුණු පලාතේ අරක්ක රේන්දය ගැන මුල් ගැණුම්කාරයා විසින් විෂි 1903 ක්වූ අගෝස්තු මාසේදී ගෙවිය යුතු මුදල විෂි 1903 ක්වූ සැප්තැම්බර් මස 17 වෙනි බ්‍රහස්පතින්දා හෝ ඊට මත් තෙත් ගෙවනට නොයෙදුනොත් එකී දින දවල් දෙකට ගාල්ලේ කම්මේරියේදී මුල් ගැණුම්කාරයින්ගේ අයුරුපත්වන ඊට දෙවනු විකුණනට යෙදෙනවා ඇත.

දෙවෙනි විකිණීමේදී ගැණුම්කාරයින් විසින් විකිණීමේ මුදලෙන් දහයෙන් පංගුවක් විකුණුම් දවසේදී ගෙවනට ඕනෑවා, සහ නොපමාව ඇප සම්පූර්ණකරනටද ඕනෑය. තවද ඇප ඔප්පු සම්පූර්ණ කරණතුරු මාසෙක බදු මුදල අත්පිට බදින්නට ඕනෑය.

ගාල්ලේ දිස්ත්‍රික්කයේ.

විෂි 1903 ක්වූ ඔක්තෝබර් මස 1 වෙනි දින පටන් විෂි 1903 ක්වූ දෙසැම්බර් මස 31 වෙනි දින දක්වා :

1. ගාල්ලේ කඩවත්තපාර සහ අත්මිමන.
2. වැල්ලුබඩපත්තුව සහ ගඟබඩපත්තුව සහ හිනිදුම් පත්තුව.
3. බෙන්තොට වලල්ලා විවිකෝරලේ.
4. තල්පේපත්තුව.

පී. ජ. පීරිස්, ආණ්ඩුවේ ඒජන්තයාන වෙනුවට.

විෂි 1903 ක්වූ සැප්තැම්බර් මස 1 වෙනි දින ගාල්ලේ කම්මේරියේදීය.

NOTICE is hereby given that on Monday, September 21, 1903, at 1 P.M., will be put up for re-sale at the Chilaw Kachcheri, at the risk of the original purchaser, the under-mentioned Toll Rent for the period stated, if the original purchaser of it shall not on or before that date have paid the balance of the instalment due for July, 1903.

The purchaser at the re-sale will be required to deposit one-third of the purchase amount in cash on the day of sale.

Bridge Rent.

Tummodara and its branch station at Muddarawala, from September 22 to December 31, 1903.

H. R. FREEMAN, Assistant Government Agent.

Chilaw Kachcheri, August 28, 1903.

මෙහි පහත සඳහන් කරණ තොටුපල් රේන්දයේ 1903 ක්වූ ජූලි මාසේට ගෙවිය යුතු මුදල කොටසේ ඉතුරු ගරිය විෂි 1903 ක්වූ සැප්තැම්බර් මස 21 වෙනි දින වන සදුදුට හෝ ඊට මත්තොත් නොගෙවනු ලැබේනම් ඒ රේන්දය පලමු ගැණුම්කාරයින්ගේ අලාබය පිට මෙහි කියා තිබෙන කාලයට විෂි 1903 ක්වූ සැප්තැම්බර් මස 21 වෙනි දින සදුදු දවල් එකක් කන්සමට හලාවන කම්මේරියේදී නැවත විකිණීමට දමනු ලැබේ.

නැවත විකිණීමේදී ගැණුම්කාරයා විසින් රේන්දය ගත් මුදලෙන් තුරන් කොටසක් විකිණීමේ දවසේදී කාසියෙන් බදිනු ඕනෑනෙමර්.

පාලම් රේන්දය.

තුන්මෝදර සහ එහි ශාඛා සභානායක මුදුර වල.

විෂි 1903 ක්වූ සැප්තැම්බර් මස 22 දී සිට දෙසැම්බර් මස 31 වෙනිදී දක්වා කාලයටයි.

එම්. ආර්. ප්‍රිමන්, ආණ්ඩුවේ උපඒජන්ත උත්තරයන්ගේ.

විෂි 1903 ක්වූ අගෝස්තු මස 28 වෙනි දින හලාවන කම්මේරියේදීය.

MISCELLANEOUS NOTICES:

NOTICE is hereby given that the under-mentioned trees standing in the sub-compartments Nos. 1, 2, and 3, Block K, at Vakaneri forest in Koralai pattu, Batticaloa, will be offered for sale by public auction by the Assistant Conservator of Forests, Eastern Circle, at his office, at 12 o'clock noon on Thursday, October 15, 1903.

Further particulars can be obtained from the Assistant Conservator of Forests, Eastern Circle, Batticaloa.

No. and Description of Trees.	Total Cubic Contents.	Average Cubic Contents.	Average Length of Logs.	Average Girth of Logs.
61 Satinwood (green, sound)	427.25	7.0	11.54	38.37
5 Do. (dead, sound)	35.50	7.10	11.50	34.0
21 Do. (hollow)	304.50	14.50	11.55	62.33
33 Palai (green, sound)	348.0	9.66	12.0	41.93
41 Ranai (green, sound)	250.75	6.11	13.66	32.75
13 Milla (green, sound)	145.50	11.19	11.4	37.21
1 Milla (green, sound)	15.50	15.50	10.0	60.0
1 Ranai (dead, sound)	8.75	8.75	14.0	38.0
2 Tirukkondai (green, sound)	18.75	9.37	15.0	38.50

Assistant Conservator's Office,
Batticaloa, August 27, 1903.

E. L. BOYD MOSS,
Assistant Conservator of Forests, Eastern Circle.

විෂි 1886යේ නොමැර 18වේ රෙකුලාසියේ 3 වෙනි වගන්තියේ ප්‍රකාර දකුණු පලාතේ සේරු ගහ පසින් සෑම අවරුදු වලම ජූනි මස 1 වෙනි දින පවත් සැපතැමිබු මස 30 වෙනි දින දක්වා දඩසමකිරීම හෝ වෙන මොනසම් විදියකින් ඇල්ලීම තහනම්ව මෙයින් දන්වනට යෙදුණා ඇත.

පී. ඊ. පීරිස්,

දකුණුපලාතේ ආණ්ඩුවේ ඒජන්තාධිපතියාණන්ගේ වෙනුවට.

විෂි 1903 ක්වු අගෝස්තු මස 25 වෙනි දින ගාල්ලේ කවිචේරියේදීය.