

# Ceylon Government Gazette

Published by Authority.

No. 5,941—FRIDAY, SEPTEMBER 11, 1903.

PART I.—General: Minutes, Proclamations, Appointments,  
and General Government Notifications.  
PART II.—Legal and Judicial.

PART III.—Provincial Administration.  
PART IV.—Marine and Mercantile.  
PART V.—Municipal and Local.

Separate paging is given to each Part in order that it may be filed separately.

## Part III. — Provincial Administration.

	PAGE		PAGE
Land Sales:—		Land Acquisition Notices	... 5458
Western Province	... 3389	Land Resumption Notices	... —
Central Province	... 3410	Notices under Ordinance No. 1 of 1897	... 5464 & Suppl.
Northern Province	... 3416	Abstracts of Season Reports	... —
Southern Province	... 3418	Notices under "The Forest Ordinance"	... —
Eastern Province	... 3428	Sales of Arrack, Opium, and Toll Rents	... 5461
North-Western Province	... 3432	Miscellaneous Provincial and District Notices:—	
North-Central Province	... —	Sales of Salt and Timber	... —
Province of Uva	... 3448	Notifications of Close Season, Infected Areas, &c.	5463
Province of Sabaragamuwa	... 3455	Specifications under "The Irrigation Ordinance"	—

## LAND SALES IN THE WESTERN PROVINCE.

No. 1,616, W. P.

Colonial Secretary's Office,  
Colombo, August 28, 1903.

ON Monday, October 12, 1903, at 12 noon, the Hon. the Government Agent for the Western Province will put up to sale or settlement, at the Kaduwela Resthouse, the under-mentioned portions of Crown Land, on the terms authorized by Government.

One hundred and eighty allotments of land situated in the Palle pattuwa of the Hewagam korale of the Western Province.

Preliminary plan 10,012. Village—Koratota.

Lot.	Name of Land.	Name of Claimant.	Description.	Fees due for Certificates of Quiet Possession.	
				Extent.	Possession.
				A. R. P.	Rs. c.
1	Liyanagewatta	H. Hendrick and others	Old garden	1 1 10	6 0
2	Delgahawatta	W. Daniel Perera and others	do.	5 0 25	18 0
3	Maparapewatta	A. Don Hendrick Appu	do.	3 1 31	11 0
4	Do.	do.	Chena	0 2 23	15 0*
6	Liyanagewatta	W. Daniel Perera and others	Old garden	1 1 39	6 0
7	Do.	H. Lenohamy	do.	0 2 12	3 50
8	Hettigewatta	H. Don Daniel	do.	0 1 8	3 50
9	Do.	H. Don Cornelis and another	do.	0 2 6	3 50
10	Do.	K. Karolis Alwis Appuhamy	do.	0 3 4	3 50
11	Delgahawatta	A. Don Cornelis Appuhamy	do.	0 2 3	3 50
12	Wewalagewatta	K. Julis Allis and others	do.	0 1 16	3 50

\* Upset price per acre.

Lot.	Name of Land.	Name of Claimant.	Description.	Fees due for Certificates of Quiet			
				Extent.	Rs.	Possession. c.	
				A.	R.	P.	
13	Liyanagewatta	K. Peter Allis	Scrub jungle	0	0	31	10 0 <sup>c</sup>
14	Do.	W. Bastian Perera and others	Old garden	0	1	24	3 50
15	Radagewatta	M. Babanis Fernando	do.	0	1	23	3 50
16	Do.	M. Kira Fernando	do.	0	1	2	3 50
17	Godakadurugahawatta	K. Hendrick Allis	Jungle	1	0	31	10 0 <sup>c</sup>
18	Do.	K. Hendrick Allis and another	Old garden	1	0	39	6 0
19	Bogahawatta	K. Carolis Allis	Jungle	0	3	22	15 0 <sup>c</sup>
20	Do.	do.	Old garden	0	2	6	3 50
21	Pahalagewatta	K. Hendrick Allis and others	do.	0	1	17	3 50
22	Do.	do.	do.	0	1	10	3 50
23	Delgahawatta	K. Carolis Allis and others	do.	2	1	35	8 50
24	Moragahawatta	K. Carolis Allis	do.	5	3	0	18 0
25	Do.	do.	Jungle	0	3	26	20 0 <sup>c</sup>
26	Kiripellagahawatta	K. Hendrick Allis and others	do.	0	2	28	20 0 <sup>c</sup>
27	Bogahawatta	Crown	do.	3	2	5	15 0 <sup>c</sup>
28	Do.	T. Sarnalis Dias and others	Old garden	2	2	6	8 50
29	Delgahawatta	H. Tiadoris Perera and others	do.	1	1	27	6 0
30	Millagaha or Kalugampitiawatta	W. Adonis Appuhamy	do.	1	1	29	6 0
31	Kiripellagahawatta	K. Isaac Allis and others	do.	20	2	6	57 50
32	Do.	do.	Cocoanut 10 years in jungle	2	0	21	30 0 <sup>c</sup>
33	Tuduwewatta	D. Piloris and others	Cocoanut 20 years in jungle	1	2	8	30 0 <sup>c</sup>
34	Do.	do.	Jungle	5	2	3	20 0 <sup>c</sup>
35	Delgahawatta	K. Juanis Allis and others	Old garden	0	3	30	3 50
36	Do.	W. Daniel Perera	do.	0	1	31	3 50
37	Do.	H. Bastian Perera and others	do.	0	1	38	3 50
38	Do.	do.	do.	0	2	21	3 50
39	Do.	H. Christian Perera and others	do.	0	3	24	3 50
40	Kurundugahawatta	H. Girigoris Perera and others	Chena with young plantation	0	3	25	25 0 <sup>c</sup>
41	Puwakgahakumbura	W. Isan Perera and others	Paddy field	0	2	24	3 50
42	Dorakadakumbura	K. Carolis Allis and others	do.	3	0	4	11 0
43	Nedungaha Paulakumbura	Manual Jayatilake and others	do.	1	3	37	6 0
44	Dolawatta	K. Menchihamy and others	Scrub jungle	0	1	21	10 0 <sup>c</sup>
45	Do.	do.	Old garden	1	2	38	6 0
46	Do.	W. Adonis Appuhamy	do.	1	3	14	6 0
47	Kurundugahawatta	H. Leisahamy and others	do.	0	3	10	3 50
48	Do.	do.	Scrub jungle	1	0	11	10 0 <sup>c</sup>
49	Maharagawatta	K. Punchiappuhamy	do.	0	1	22	10 0 <sup>c</sup>
50	Do.	do.	do.	0	1	23	10 0 <sup>c</sup>
51	Do.	do.	Old garden	2	3	17	8 50
52	Kendagamayawatta	D. Palis and others	do.	0	3	21	3 50
53	Maharagawatta	K. Punchiappuhamy	Jungle	0	0	23	10 0 <sup>c</sup>
54	Kendagamayawatta	D. Palis and others	do.	2	1	6	10 0 <sup>c</sup>
55	Do.	do.	Old garden	2	1	35	8 50
56	Nahentuduwewatta	W. Neris Perera and others	Scrub jungle	0	2	35	20 0 <sup>c</sup>
57	Do.	do.	Cocoanut 12 years old	0	0	8	25 0 <sup>c</sup>
58	Do.	K. Matchohamy and others	Jungle	1	1	36	20 0 <sup>c</sup>
59	Do.	do.	Old garden	1	1	29	6 0
60	Do.	do.	Cocoanut 20 years in jungle	0	3	37	30 0 <sup>c</sup>
61	Do.	W. Neris Perera and others	Jungle	1	2	27	20 0 <sup>c</sup>
62	Do.	do.	Old garden	4	1	20	13 50
63	Uswatta or Horagahawatta	W. Daniel Perera	do.	3	2	16	11 0
64	Horagahawatta	Dewage Nonis	do.	1	2	14	6 0
65	Talakotugewatta	W. Daniel Perera	do.	0	1	23	3 50
66	Horagahawatta	do.	do.	0	1	20	3 50
67	Do.	D. Noris and others	do.	1	0	12	6 0
68	Do.	B. Adonis Appu and others	Cocoanut 7 years	1	1	22	30 0 <sup>c</sup>
69	Dombagahawatta	H. Jalis Perera and others	Garden	6	2	8	35 0 <sup>c</sup>
70	Hirikumbura	R. Dulihamy	Paddy field	3	1	38	11 0
71	Weliwita	H. Jalis Perera and others	Owita	1	3	24	20 0 <sup>c</sup>
72	Dombagahawatta	do.	Jungle	3	0	35	20 0 <sup>c</sup>
73	Do.	do.	Old garden	7	1	2	23 0
74	Horagahawatta	H. Tikonis and others	do.	3	1	22	11 0
75	Do.	H. Don Paulu Appu and others	Jungle	0	3	26	20 0 <sup>c</sup>
76	Do.	H. Piloris and others	Chena and jungle	4	1	20	20 0 <sup>c</sup>
77	Do.	do.	Cocoanut 10 to 15 years	0	2	12	35 0 <sup>c</sup>
78	Do.	do.	Old garden	1	1	39	6 0
79	Uswatta	H. Sedohamy and others	Scrub jungle	0	2	22	15 0 <sup>c</sup>
80	Migahawatta	L. Juwanahamy and others	Old garden	1	1	20	6 0
81	Katugampa Jayawatta	H. Emis Perera and two others	do.	0	3	23	3 50
82	Do.	do.	Jungle	1	3	7	20 0 <sup>c</sup>

\* Upset price per acre.

Lot.	Name of Land.	Name of Claimant.	Description.	Fees due for Certificates of Quiet Possession.	
				Extent. A. R. P.	Rs. c.
83	Migahawatta	A. Gabriel Perera and others	Jungle	1 1 13	20 0°
84	Do.	do.	Old garden	1 1 33	6 0
85	Uswatta	H. Sedohamy and others	do.	7 1 25	23 0
86	Migahawatta	J. Tisonahamy and others	do.	3 0 26	11 0
87	Do.	do.	Jungle	1 1 5	20 0°
88	Kiriketiyeawatta	K. Sadiris Fernando and others	Cocoanut 6 to 9 years in jungle	1 2 13	30 0°
89	Do.	do.	Old garden	0 1 36	3 50
90	Uswatta	H. Sedohamy and others	Scrub jungle	1 0 38	20 0°
91	Nahentotawatta	K. Thonchi Appuhamy	Old garden	16 2 12	49 50
92	Welihentuduwe	M. Telenis Appuhamy and others	Cocoanut 10 to 15 years and cinnamon in jungle	19 2 2	20 0°
94	Kahatagahawatta	K. Migel Fernando and others	Jungle	1 0 37	15 0°
95	Do.	do.	do.	4 0 20	20 0°
96	Gamayawatta	R. Johanis Perera and others	do.	3 3 27	25 0°
97	Do.	do.	Cocoanut 12 years	0 3 21	30 0°
98	Do.	do.	do.	2 0 10	40 0°
99	Do.	do.	Old garden	2 3 0	8 50
100	Batuptiyawatta	K. Maugiris Perera and others	do.	4 1 21	13 50
101	Kiripalagahawatta	M. Carolis	do.	1 3 2	6 0
102	Do.	M. Carolis Appu	Jungle	0 0 36	25 0°
103	Dunumadalagahawatta	M. Isan Appu	Old garden	2 2 20	8 50
104	Pelangahawatta	M. Bastian and others	do.	18 1 38	53 50
104	Do.	do.	Cocoanut 15 years	0 1 19	35 0°
105	Do.	do.	Cocoanut 10 years	0 0 36	30 0°
106	Millagahawatta	D. Carolis Appuhamy	Old garden	2 3 1	8 50
107	Do.	M. Davith Perera and another	do.	0 2 28	3 50
108	Dunumadalagahawatta	M. Telenis and others	do.	9 0 31	28 0
109	Do.	do.	Jungle	1 3 13	20 0°
109½	Biagamia or Millagahawatta	D. Don Cornelis Appuhamy and others	Jungle	1 2 8	15 0°
110	Biagamia or Kahatagahawatta	do.	Old garden	23 2 2	63 50
111	Do.	do.	Scrub jungle	0 3 5	15 0°
			Village—Malabe.		
111½	Dolawattegedeniya	P. Alphens Perera	Deniya	1 3 25	10 0°
111½	Midellagahaowita	B. Paulis Appuhamy	Owita	2 2 20	10 0°
			Village—Koratota.		
112	Millagahawatta	D. David Appuhamy and others	Cocoanut 8 years	1 1 18	20 0°
113	Do.	do.	Old garden	12 2 9	37 50
114	Millagahawatteowita	do.	Owita	0 1 33	15 0°
115	Pidellagewattedeniya	J. Helenahamy and others	Deniya	2 0 19	15 0°
116	Pidellagahawatta	do.	Jungle	1 2 13	15 0°
116½	Pidellagahawattedeniya	E. Marthelis and others	do.	0 2 34	15 0°
117	Pidellagahawatta	D. Carohamy and others	Cocoanut 8 to 15 years	1 3 3	40 0°
118	Do.	E. Marthelis and others	Old garden	3 0 28	11 0
119	Do.	do.	Scrub jungle	0 1 8	10 0°
120	Kotalawalagewatta	D. Sarnalis Appu and others	Jungle	2 2 22	20 0°
121	Delgahawattedeniya	J. Helenahamy and others	Deniya	1 2 0	16 0°
122	Delgahawatta	M. Saris Appuhamy	Jungle	0 0 31	15 0°
123	Do.	do.	Old garden	3 0 29	11 0
124	Do.	M. D. N. Gunatileke	do.	2 1 7	8 50
126	Do.	J. Helenahamy and others	do.	2 2 2	8 50
127	Godellawatta	do.	do.	3 2 20	11 0
128	—	Crown	Jungle	3 1 23	20 0°
129	—	do.	Deniya	0 3 3	10 0°
130	Dorakadakumbura	M. Samel Appuhamy and others	Paddy field	0 2 11	3 50
131	Pinellapitiyekumbura	M. Samel Appuhamy and another	do.	2 3 9	8 50
132	Egodakumbura	R. Davith and others	do.	0 3 13	3 50
133	Egodakumbureowita	do.	Owita	0 0 32	2 50
134	Kahatagahawatta	do.	Old garden	1 3 21	6 0
135	Do.	do.	do.	2 0 32	8 50
136	Do.	L. Telenis Perera and others	Scrub jungle	0 0 5	10 0°
137	Do.	M. Samel Appuhamy and others	Garden and jungle	1 0 7	35 0°
138	Do.	L. Telenis Perera and others	do.	0 3 28	30 0°
139	Do.	M. Don Davith Appuhamy	Old garden	4 1 14	13 50
140	Do.	do.	Cocoanut 15 years	0 1 22	30 0°
141	Horagahawatta	M. Allis Perera and another	Old garden	2 3 7	8 50
141½	Warakanatta	M. Sopia Perera Hamine and others	Chena	0 0 24	20 0°
142	Warakanattewatta	L. Johanis Perera and others	Old garden	1 2 26	6 0
143	Horagahawatta	M. Allis Perera and another	do.	3 2 37	11 0
144	Gorakagahakumbura	D. Don Davith Appuhamy and others	Paddy field	1 1 8	6 0
144½	Mahadeniyaowita	N. Sopia Perera and others	Owita	0 2 12	3 50

° Upset price per acre.

Lot.	Name of Land.	Name of Claimant.	Description.	Fees due for Certificates of Quiet Possession.	
				Extent. A. R. P.	Rs. c.
145	Warakanatta or Delgahawatta	M. Allis Perera	Old garden	1 2 36	6 0
146	Do.	do.	do.	2 1 3	8 50
147	Warakanattewatta	W. L. Punsinno Appuhamy and others	do.	0 2 19	3 50
148	Do.	do.	Scrub jungle	0 3 19	10 0*
149	Kankanagewatta	L. Telenis Perera and others	Scrub jungle and garden	0 3 28	30 0*
150	Do.	do.	Old garden	3 3 25	11 0
151	Sembalagahabadda-owita	M. Don Nikolas Appuhamy and others	Owita	2 2 8	8 50
152	Pinelapitiyeowita	M. Jakolis and another	do.	1 0 9	6 0
153	Kongahawatta	M. Samel Appuhamy	Jungle	0 2 13	15 0*
154	Delgahawatta	P. Amaris Appuhamy	do.	0 2 0	15 0*
155	Kongahawatta	R. Marthelis Perera and others	Cleared ground	1 0 4	10 0*
156	Do.	do.	Old garden	3 0 14	11 0
157	Galabadawatta	M. Joranis Perera	do.	5 1 4	18 0
158	Do.	do.	Jungle	1 5 15	15 0*
159	Talgahawatta	K. U. Migel Fernando	do.	0 2 26	15 0*
160	Do.	M. E. Joranis Perera	do.	0 0 36	15 0*
161	Do.	do.	Old garden	2 0 6	8 50
162	Do.	G. Johanahami and others	Jungle	0 2 23	15 0*
163	Do.	do.	Old garden	2 0 25	8 50
164	Gonagahawatta	K. U. Migel Fernando and others	Jungle	0 2 35	15 0*
165	Do.	do.	Old garden	2 0 30	8 50
166	Kahatagahawatta	do.	do.	3 1 2	11 0
167	Egodawatta	G. Punchihamy and others	do.	6 1 18	20 50
168	Do.	do.	Jungle	2 2 7	20 0*
169	Uswatta or Kotalawalgawatta	K. U. Migel Fernando and others	do.	0 3 32	20 0*
170	Do.	do.	Old garden	8 1 30	25 50
171	Gorakagahawatta	M. Don Frederick Fernando	do.	2 1 19	8 50
172	Millagahaowita	R. Marthelis and others	Owita	2 3 15	8 50
173	Medawatta	R. Jornis Appu and others	Jungle	0 0 31	12 50*
174	Kiripellagahawatta	R. Nonchihamy	do.	0 1 5	12 50*
175	Poragewatta	R. Agostinahamy and others	do.	0 1 19	10 0*
176	Poragewatteowita	do.	Owita	0 0 17	3 50

\* Upset price per acre.

Certificates of quiet possession will be issued to the present claimants of old gardens and paddy fields on payment of the fees noted against them. Fees due must be paid on the day of settlement itself.

When two or more lots are adjoining each other and are claimed by the same claimant, one certificate will be issued on application.

Further information respecting these lands may be obtained from the Surveyor-General, and respecting the conditions of sale from the Hon. the Government Agent, Western Province.

By His Excellency's command,  
EVERARD IM THURN,  
Colonial Secretary.

No. 1,616, W. P.

වර්ෂ 1903 ජූලි අගෝස්තු මස 28 වෙනි දින කොළඹ

මහසෙනෙවරුන් උත්තරානන්දයේ කන්දායාමේදිය.

දකුණු දිසාවේ වංශ පිටති අණවුවේ ඒජන්ත උත්තරානන්දය විසින් මෙහි පහත සඳහන්වන අණවුව සත්කම් ඉඩම් අණවුවේ නියෝගවල ප්‍රකාරයට වර්ෂ 1903 ජූලි මස 12 වෙනි දිනට මස 12 වෙනි දිනට සඳු දවල් 12ට කඩුවල කානාගමේදී වෙන්දේසි කර විකුණනට කොළොත් නිවැසුණ්දෙන්ව යෙදෙනවා ඇත.

ඛණ්ඩර දිසාවේ සේවාගම්කෝරණේ පල්ලේපත්තුම් පිහිටා තිබෙන බිම්කැබලි 180ක්.

සිතියම 10,012. ගම්—කොරකොට.

කො.	ඉඩමේ නම.	අයිතිකම් කියවනා.	අත්දම්.	මහත. අ. රු. ප.	සහතිකපත්‍රය කට යෙහෙය යුතු මුදල. රු. ස.
1	ලියනගේවත්ත	එච්. කෙරුපිස් සහ තවත්	පරණ වගාව	1 1 10	6 0
2	දෙල්ගහවත්ත	බිඹිලිවි. දනියල් පුරු සහ තවත්	එම	5 0 25	18 0
3	මාපරපේවත්ත	ඒ. දෙත් කෙරුපිස් අප්පු	එම	3 1 31	11 0
4	එම	එම	සේන	0 2 23	15 0*
6	ලියනගේවත්ත	බිඹිලිවි. දනියල් පුරු සහ තවත්	පරණ වගාව	1 1 39	6 0
7	එම	එච්. ලොකෝනාමි	එම	0 2 12	3 50
8	කෙට්ටිගේවත්ත	එච්. දෙත් දනියල්	එම	0 1 8	3 50
9	එම	එච්. දෙත් කොරකෝරුපිස් සහ කෙරුපිස්	එම	0 2 6	3 50
10	එම	කේ. කරෝලියස් අල්ලිස් අප්පුනාමි	එම	0 3 4	3 50
11	දෙල්ගහවත්ත	ඒ. දෙත් කොරකෝරුපිස් අප්පුනාමි	එම	0 2 3	3 50
12	වැවලගේවත්ත	කේ. ජූලියස් අල්ලිස් සහ තවත්	එම	0 1 16	3 50

\* අක්කරේක මිල.

නං.	ඉඩමේ නම.	අයිතියට නියෝජන.	අත්දම.	මහත.		සහතික පත්‍රය		
				අ. රු. ප.	අ. රු. ප.	කවි සහතික		
13	ලියනගේවත්ත	කේ. පිටර් අල්ලීස්	රුදකැලේ	0	0	31	10	0*
14	එම	ඩබ්ලිව්. බස්නියන් ප්‍රේරු සහ තවත්	පරණ වගාව	0	1	24	3	50
15	රදගේවත්ත	ඇම්. බබානිස් ප්‍රනාන්දු	එම	0	1	23	3	50
16	එම	ඇම්. කිරු ප්‍රනාන්දු	එම	0	1	2	3	50
17	ගොඩකදුරුගහවත්ත	කේ. හෙක්ටික් අල්ලීස්	කැලේ	1	0	31	10	0*
18	එම	එම සහ කෙතෙක්	පරණ වගාව	1	0	39	6	0
19	බෝගහවත්ත	කේ. කරෝලීස් අල්ලීස්	කැලේ	0	3	22	15	0*
20	එම	එම	පරණ වගාව	0	2	6	3	50
21	පහලගේවත්ත	කේ. හෙක්ටික් අල්ලීස් සහ තවත්	පරණ වගාව	0	1	17	3	50
22	එම	එම	එම	0	1	10	3	50
23	දෙල්ගහවත්ත	කේ. කරෝලීස් අල්ලීස් සහ තවත්	එම	2	1	35	8	50
24	මොරගහවත්ත	කේ. කරෝලීස් අල්ලීස්	එම	5	3	0	18	0
25	එම	එම	කැලේ	0	3	26	20	0*
26	කිරිපැල්ලගහවත්ත	කේ. හෙක්ටික් අල්ලීස් සහ තවත්	එම	0	2	28	20	0*
27	බෝගහවත්ත	තැණිඳුව	එම	3	2	5	15	0*
28	එම	ටී. සරනේලීස් ඩබ්ලිව් සහ තවත්	පරණ වගාව	2	2	6	8	50
29	දෙල්ගහවත්ත	එම්. හිනදෙරිස් ප්‍රේරු සහ තවත්	එම	1	1	27	6	0
30	මිල්ලගහ ගොහොත්	කළුගම්පිටියේවත්ත	එම	1	1	29	6	0
31	කිරිපැල්ලගහවත්ත	කේ. අයිසෙක් අල්ලීස් සහ තවත්	එම	20	2	6	57	50
32	එම	එම	දහඅවුරුදු පොලේ	2	0	21	30	0*
33	ගුඹුණවත්ත	ඩී. පිලෝරිස් සහ තවත්	මිසි අවුරුදු පොලේ	1	2	8	30	0*
34	එම	එම	කැලේ	5	2	3	20	0*
35	දෙල්ගහවත්ත	කේ. ප්‍රවානිස් අල්ලීස් සහ තවත්	පරණ වගාව	0	3	30	3	50
36	එම	ඩබ්ලිව්. දනියෙල් ප්‍රේරු	එම	0	1	31	3	50
37	එම	එම්. බස්නියන් ප්‍රේරු සහ තවත්	එම	0	1	33	3	50
38	දෙල්ගහවත්ත	එම්. බස්නියන් ප්‍රේරු සහ තවත්	එම	0	2	21	3	50
39	එම	එම්. ක්‍රිස්තියානු ප්‍රේරු සහ තවත්	එම	0	3	24	3	50
40	කුරුන්දකහවත්ත	එම්. ග්‍රීෂෝරිස් ප්‍රේරු සහ තවත්	හේන	0	3	25	25	0*
41	පුවක්කකුඹුර	ඩබ්ලිව්. ඉසක්ප්‍රේරු සහ තවත්	කුඹුර	0	2	24	3	50
42	දෙරකඩකුඹුර	කේ. කරෝලීස් අල්ලීස් සහ තවත්	එම	3	0	4	11	0
43	කැඳක්කහපාටුලකුඹුර	මහුවෙල් සරනේලීස් සහ තවත්	එම	1	3	37	6	0
44	දෙල්වත්ත	කේ. මැනවිකාමි සහ තවත්	කැලේ	0	1	21	10	0*
45	එම	එම	පරණ වගාව	1	2	38	6	0
46	එම	ඩබ්ලිව්. අද්වනිස් අල්ලීස්	එම	1	3	14	6	0
47	කුරුන්දකහවත්ත	එම්. ලැයිසනාමි සහ තවත්	එම	0	3	10	3	50
48	එම	එම	කැලේ	1	0	11	10	0*
49	මහරගේවත්ත	කේ. ප්‍රනවිද්වනාමි	එම	0	1	22	10	0*
50	එම	එම	එම	0	1	23	10	0*
51	එම	එම	පරණ වගාව	2	3	17	8	50
52	කැන්දකහවත්ත	ඩී. පැලීස් සහ තවත්	එම	0	3	21	3	50
53	මහරගේවත්ත	කේ. ප්‍රනවිද්වනාමි	කැලේ	0	0	23	10	0*
54	කැන්දකහවත්ත	ඩී. පැලීස් සහ තවත්	එම	2	1	6	10	0*
55	එම	එම	පරණ වගාව	2	1	35	8	50
56	කහේන්ද්‍රගුණවත්ත	ඩබ්ලිව්. හේරිස් ප්‍රේරු සහ තවත්	කැලේ	0	2	35	20	0*
57	එම	එම	12 අවුරුදු පොලේ	0	0	8	25	0*
58	එම	කේ. වේවෙලාමි සහ තවත්	කැලේ	1	1	36	20	0*
59	එම	එම	පරණ වගාව	1	1	29	6	0
60	එම	එම	20 අවුරුදු පොලේ	0	3	37	30	0*
61	එම	ඩබ්ලිව්. හේරිස් ප්‍රේරු සහ තවත්	කැලේ	1	2	27	20	0*
62	එම	එම	පරණ වගාව	4	1	20	13	50
63	ලස්වත්ත ගොහොත්	කොරගහවත්ත	එම	3	2	16	11	0
64	කොරගහවත්ත	ඩබ්ලිව්. දනියෙල් ප්‍රේරු	එම	1	2	14	6	0
65	කලකොටුගේවත්ත	ඩබ්ලිව්. දනියෙල් ප්‍රේරු	එම	0	1	23	3	50
66	කොරගහවත්ත	එම	එම	0	1	20	3	50
67	එම	ඩී. හේරිස් සහ තවත්	එම	1	0	12	6	0
68	එම	ඩී. අද්වනිස් අල්ලීස් සහ තවත්	7 අවුරුදු පොලේ	1	1	22	30	0*
69	දෙමහකහවත්ත	එම්. ජැම්ස් ප්‍රේරු සහ තවත්	වගාව	6	2	8	35	0*
70	කිරිකුඹුර	ආර්. දල්ලාමි	කුඹුර	3	1	38	11	0
71	වැලිඹව	එම්. ජැම්ස් ප්‍රේරු සහ තවත්	මිඹව	1	3	24	20	0*
72	දෙමහකහවත්ත	එම	කැලේ	3	0	35	20	0*
73	එම	එම	පරණ වගාව	7	1	2	23	0
74	කොරගහවත්ත	එම්. හිකෝනිස් සහ තවත්	පරණ වගාව	3	1	22	11	0
75	එම	එම්. දෙව් පවුච්චේප්ප සහ තවත්	කැලේ	0	3	26	20	0*
76	එම	එම්. පිලෝරිස් සහ තවත්	හේන සහ කැලේ	4	1	20	20	0*
77	එම	එම	10 කිට් 15 අවුරුදු පොලේ	0	2	12	35	0*

\* අක්කරසහ මිල.

අංක.	ඉඩමේ නම.	අයිතිකම් කිසිවක් නැ.	අත්දම.	මිතක.		සහතික පත්‍ර සහ ව ගෙවීම් සුදු මුදල.	
				අ. රු. ප.	රු. ප.	රු. ප.	රු. ප.
78	කොරගහවත්ත	එච්. පිලෝරිස් සහ තවත්	පරණ වගාව	1	1 39	6	0
79	උස්වත්ත	එච්. සේනසාමි සහ තවත්	කැලේ	0	2 22	15	0*
80	මිහගවත්ත	ඇල්. ජ්‍යානානාමි සහ තවත්	පරණ වගාව	1	1 20	6	0
81	කපුගම පොලවත්ත	එච්. එළස් පෙරු සහ දෙන්නෙක්	එම	0	3 23	3	50
82	එම	එම	කැලේ	1	3 7	20	0*
83	මිහගවත්ත	එ. ගම්බරිදෙල් පෙරු සහ තවත්	එම	1	1 13	20	0*
84	එම	එම	පරණ වගාව	1	1 33	6	0
85	උස්වත්ත	එච්. සේදුසාමි සහ තවත්	එම	7	1 25	23	0
86	මිහගවත්ත	ජේ. නිසේනානාමි සහ තවත්	පරණ වගාව	3	0 26	11	0
87	එම	එම	කැලේ	1	1 5	20	0*
88	කිරිකැට්ටිවත්ත	කේ. සේදිස් ප්‍රනාන්දු සහ තවත්	6 කීට් 9 අචිරුදු පොල්	1	2 13	30	0*
89	එම	එම	පරණ වගාව	0	1 36	3	50*
90	උස්වත්ත	එච්. සේදුසාමි සහ තවත්	කැලේ	1	0 38	20	0*
91	තහනන්තොටවත්ත	කේ. නොන්චි අප්පුනාමි	පරණ වගාව	16	2 12	49	50
92	වැලිසේන්ද්‍රවුම	ඇම්. නොරොනිස් අප්පුනාමි සහ තවත්	10 කීට් 15 අචිරුදු පොල් සහ කුරුන්දු	19	2 2	20	0*
94	කහවගහවත්ත	කේ. මිගෙල් ප්‍රනාන්දු සහ තවත්	කැලේ	1	0 37	15	0*
95	එම	එම	එම	4	0 20	20	0*
96	ගමවත්ත	ආර්. සේනානිස් පෙරු සහ තවත්	එම	3	3 27	25	0*
97	එම	එම	12 අචිරුදු පොල්	0	3 21	30	0*
98	එම	එම	එම	2	0 10	40	0*
99	එම	එම	පරණ වගාව	2	3 0	8	50
100	බදුපිටිවත්ත	කේ. මන්තිරිස් පෙරු සහ තවත්	පරණ වගාව	4	1 21	13	50
101	කීර්තිපුරවත්ත	ඇම්. කරෝලිස්	එම	1	3 2	6	0*
102	එම	ඇම්. කරෝලිස් අප්පු	කැලේ	0	0 36	25	0*
103	දුහුමදලගහවත්ත	ඇම්. ඉසන්දප්පු	පරණ වගාව	2	2 20	8	50
104	පැලෝනගහවත්ත	ඇම්. බස්නිසන් සහ තවත්	එම	18	1 38	53	50
104½	එම	එම	15 අචිරුදු පොල්	0	1 19	35	0*
105	එම	එම	10 එම	0	0 36	30	0*
106	මිල්ලගහවත්ත	ඩී. කරෝලිස් අප්පුනාමි	පරණ වගාව	2	3 1	8	50
107	එම	ඇම්. දුම්ප් පෙරු සහ කෙනෙක්	එම	0	2 28	3	50
108	දුහුමදලගහවත්ත	ඇම්. ගෙලේනිස් සහ තවත්	එම	9	0 34	28	0
109	එම	එම	කැලේ	1	3 13	20	0*
109½	බිගහමිස නොනොන් මිල්ලගහවත්ත	ඩී. දෙව් කොර්නේලිස් අප්පුනාමි සහ තවත්	එම	1	2 8	15	0*
110	බිගහමිස නොනොන් කහවගහවත්ත	එම	පරණ වගාව	23	2 2	63	50
111	එම	එම	කැලේ	0	3 5	15	0*
111½	දෙල්වත්තකේදෙකිස	පී. ඇල්පිස් පෙරු	දෙකිස	1	3 25	10	0*
111½	මිදුල්ලගහමිව	ඩී. පර්ලස් අප්පුනාමි	මිව	2	2 20	10	0*
112	මිල්ලගහවත්ත	ඩී. බේවිඩ් අප්පුනාමි සහ තවත්	8 අචිරුදු පොල්	1	1 18	20	0*
113	එම	එම	පරණ වගාව	12	2 9	39	50
114	මිල්ලගහවත්තේ මිව	එම	මිව	0	1 33	15	0*
115	පිදුල්ලගහවත්තේ දෙකිස	ජේ. ගෙලේනානාමි සහ තවත්	දෙකිස	2	0 19	15	0*
116	පිදුල්ලගහවත්ත	එම	කැලේ	1	2 13	15	0*
116½	පිදුල්ලගහවත්තේ දෙකිස	ඉ. මරර ඉන්ලිස් සහ තවත්	එම	0	2 34	15	0*
117	පිදුල්ලගහවත්ත	ඩී. කේනාමි සහ තවත්	8 කීට් 15 අචිරුදු පොල්	1	3 3	40	0*
118	එම	ඉ. මරනේලිස් සහ තවත්	පරණ වගාව	3	0 28	11	0
119	එම	එම	කැලේ	0	1 8	10	0*
120	කොහලාවලගෙවත්ත	ඩී. සරනේලිස් අප්පු සහ තවත්	එම	2	2 22	20	0*
121	දෙල්ලගහවත්තේ දෙකිස	ජේ. ගෙලේනානාමි සහ තවත්	දෙකිස	1	2 0	15	0*
122	දෙල්ලගහවත්ත	ඇම්. සේරිස් අප්පුනාමි	කැලේ	0	0 31	15	0*
123	එම	එම	පරණ වගාව	3	0 29	11	0
124	දෙල්ලගහවත්ත	ඇම්. ඩී. ඇන්. ගුනතිලක	එම	2	1 7	8	50
126	එම	ජේ. ගෙලේනානාමි සහ තවත්	එම	2	2 2	8	50
127	ගොඩැල්ලවත්ත	එම	එම	3	2 20	11	0
128	—	ආණ්ඩුව	කැලේ	3	1 23	20	0*
129	—	එම	දෙකිස	0	3 3	10	0*
130	දෙරකඩකුඹුර	ඇම්. සාමෙල් අප්පුනාමි සහ තවත්	කුඹුර	0	2 11	3	50
131	පිකැල්ලපිටිස් දකුඹුර	එම සහ කෙනෙක්	එම	2	3 9	8	50

\* අක්කරපක මිල.

නො.	ඉඩමේ නම.	අයිතිකරු කිසිවක්.	අත්දැ.	මිනහ.		සහතික පත්‍රය
				අ. රු. ප.	රු. ං.	කට ගෙවිය යුතු මුදල.
132	එහෙයාඩකුඹුර	ආර්. දඹිල් සහ තවත්	කුඹුර	0	3 13	3 50
133	එහෙයාඩකුඹුරේ මිව්ව	එම	මිව්ව	0	0 32	3 50
134	කහවගහවත්ත	එම	පරණ වගාව	1	3 21	6 0
135	එම	එම	එම	2	0 32	8 50
136	එම	ඇල්. තෙලේනිස් ප්‍රේරු සහ තවත්	කැලේ	0	0 5	10 0*
137	එම	ඇ. මි. සාලේ අප්පුහාමි සහ තවත්	වගාව සහ කැලේ	1	0 7	35 0*
138	එම	ඇල්. තෙලේනිස් ප්‍රේරු සහ තවත්	එම	0	3 28	30 0*
139	එම	ඇ. මි. දෙව් දඹිල් අප්පුහාමි	පරණ වගාව	4	1 14	13 50
140	එම	එම	15 අචිරුදු පොල්	0	1 22	30 0*
141	තොරගහවත්ත	ඇ. මි. අල්ලීස් ප්‍රේරු සහ කෙතෙක්	පරණ වගාව	2	3 7	8 50
141½	වරකනන්ද	ඇ. මි. සොපියා ප්‍රේරු හාමිනේ සහ තවත්	පෙන	0	0 24	20 0*
142	වරකනන්දේවත්ත	ඇල්. තේනානිස් ප්‍රේරු සහ තවත්	පරණ වගාව	1	2 26	6 0
143	තොරගහවත්ත	ඇ. මි. අල්ලීස් ප්‍රේරු සහ කෙතෙක්	එම	3	2 37	11 0
144	තොරකහනකුඹුර	සී. දෙව් දඹිල් අප්පුහාමි සහ තවත්	කුඹුර	1	1 8	6 0
144½	එහෙයාඩකුඹුර	ඇ. මි. සොපියා ප්‍රේරු සහ තවත්	මිව්ව	0	2 12	3 50
145	වරකනන්ද නොහොත් දෙල්ගහවත්ත	ඇ. මි. අල්ලීස් ප්‍රේරු	පරණ වගාව	1	2 36	6 0
146	එම	එම	එම	2	1 3	8 50
147	වරකනන්දේවත්ත	ඩබ්ලිව්. ඇල්. පුත්සිංහෝ අප්පු හාමි සහ තවත්	එම	0	2 19	3 50
148	එම	එම	කැලේ	0	3 19	10 0*
149	කන්කානගේ වත්ත	ඇල්. තෙලේනිස් ප්‍රේරු සහ තවත්	කැලේ සහ වගාව	0	3 28	30 0*
150	එම	එම	පරණ වගාව	3	3 25	11 0
151	සිඹුලාගහබද්දේ මිව්ව	ඇ. මි. දෙව් නිකුල් අප්පුහාමි සහ තවත්	මිව්ව	2	2 8	8 50
152	පින්ලෙපිපිසේ මිව්ව	ඇ. මි. ජනේලීස් සහ කෙතෙක්	එම	1	0 9	6 0
153	කොණගහවත්ත	ඇ. මි. සාලේ අප්පුහාමි	කැලේ	0	2 13	15 0*
154	දෙල්ගහවත්ත	සී. අමාරිස් අප්පුහාමි	එම	0	2 0	15 0*
155	කෝන්ගහවත්ත	ආර්. මර්නේලීස් ප්‍රේරු සහ තවත්	එලිකරුපු ඉඩම	1	0 4	10 0*
156	එම	එම	පරණ වගාව	3	0 14	11 0
157	ගලබොඩවත්ත	ඇ. මි. තේරනිස් ප්‍රේරු	එම	5	1 4	18 0
158	එම	එම	කැලේ	1	0 15	15 0*
159	තවලගහවත්ත	කේ. උ. මිගෙල් ප්‍රනාන්දු	කැලේ	0	2 26	15 0*
160	එම	ඇ. මි. ජී. තේරනිස් ප්‍රේරු	එම	0	0 36	15 0*
161	එම	එම	පරණ වගාව	2	0 6	8 50
162	එම	සී. තේනානාහාමි සහ තවත්	කැලේ	0	2 23	15 0*
163	එම	එම	පරණ වගාව	2	0 25	8 50*
164	ගොනගහවත්ත	කේ. උ. මිගෙල් ප්‍රනාන්දු සහ තවත්	කැලේ	0	2 35	15 0*
165	එම	එම	පරණ වගාව	2	0 30	8 50
166	කහවගහවත්ත	එම	එම	3	1 2	11 0
167	එහෙයාඩවත්ත	සී. පුත්සිංහාමි සහ තවත්	එම	6	1 18	20 50
168	එම	එම	කැලේ	2	2 7	20 0*
169	උස්වත්ත නොහොත් කොතලාවලගේ වත්ත	කේ. උ. මිගෙල් ප්‍රනාන්දු සහ තවත්	එම	0	3 32	20 0*
170	එම	එම	පරණ වගාව	8	1 30	25 50
171	තොරකහවත්ත	ඇ. මි. දෙව් පේදිස් ප්‍රනාන්දු	එම	2	1 19	8 50
172	මල්ලගහමිව්ව	ආර්. මර්නේලීස් සහ තවත්	මිව්ව	2	3 15	8 50
173	වැදවත්ත	ආර්. තේරනිස් අප්පු සහ තවත්	කැලේ	0	0 31	12 50*
174	කිරිපැල්ලගහවත්ත	ආර්. නොන්මිහාමි	එම	0	1 5	12 50*
175	පොරොණේවත්ත	ආර්. අනෙස්නිකහාමි සහ තවත්	එම	0	1 19	10 0*
176	පොරොණේවත්තේ මිව්ව	එම	මිව්ව	0	0 17	3 50

\* අත්කර්ක මිල.

“පරණ වගාව” නිවෙහ ඉඩම්වලට සහ “කුඹුර” වලට ඊට පෙරටුට සඳහන් කර තිබෙන ගාස්තු ගෙවීම් වටී ඒවා ආණ්ඩුවට අයිතිකැනී නැතිව සහතිකපත්‍ර මේ ඉඩම්වල දැනට අයිතිකාරයින්ට දෙනු ලැබේ. ගාස්තු වෙන්දේසි දවසේදීම ගෙවිය යුතුයි.

ඉඩම් කවිට් දෙකක් නොහොත් ඊට වැඩි ගහනක් එකට යාවු විට එක සහතිකපත්‍රයක් ඉල්ලීමකල විට ලබාගත හැකිය.

මෙම ඉඩම් ගැණ වැඩිදුර කාරණ සර්වේපර්පකරුල්ලන්තාන්සේගෙන්ද, විනිනිමේ කොන්දේසි ගැණ බස්නාහිර දිසාවේ වංශාධිපති ආණ්ඩුවේ ඒත්තලුත්තාන්සේගෙන්ද දැනගත හැකිය.

ගරුතර උතුමානන්වකන්සේ අඤ්චලස,  
එවරුහි ඉමි තරු,  
මහසෙත්තාරජ වමිහ.

No. 1,617, W. P.

Colonial Secretary's Office,  
Colombo, August 28, 1903.

ON Tuesday, October 13, 1903, at 12 noon, the Hon. the Government Agent for the Western Province will up to sale or settlement, at the Kaduwela Resthouse, the under-mentioned portions of Crown Land, on the terms authorized by Government.

One hundred and seventy-one allotments of land situated in the Palle pattu of the Hewagam korale of the Western Province.

Preliminary plan 10,012. Village—Koratota.

Fees due for Cer-  
tificates of Quiet

Lot.	Name of Land.	Name of Claimant.	Description.	Extent.		Possession. Rs. c.
				A.	R. P.	
177	Poragewatta	R. Gabriel and others	Jungle	0	2 16	15 0 <sup>c</sup>
178	Do.	R. Agostinahamy and others	Scrub jungle	0	0 36	10 0 <sup>c</sup>
179	Do.	M. Samuel Appuhamy and others	Jungle	1	0 21	12 50 <sup>c</sup>
180	Do.	R. Agostinahamy and others	Old garden	0	2 22	3 50
181	Do.	R. Gabriel and another	do.	0	3 6	3 50
182	Migahawatta	G. Podiappu and another	do.	0	1 27	3 50
183	Galabodawatta	K. Babappu	Jungle	0	0 33	12 50 <sup>c</sup>
184	Do.	G. Podi Appu and another	do.	0	3 9	10 0 <sup>c</sup>
185	Do.	do.	Old garden	1	2 33	6 0
186	Do.	G. Juwanis and others	do.	3	0 3	11 0
187	Jatterajawatta	K. Bechchihamy	Jungle	2	0 4	15 0 <sup>c</sup>
187½	Do.	K. Bechchihamy and another	Old garden	1	0 16	6 0
188	Do.	G. Davith Appuhamy	Jungle	0	1 1	15 0 <sup>c</sup>
189	Do.	K. Bechchihamy and another	Cocconut 12 years	0	0 23	20 0 <sup>c</sup>
190	Do.	G. Davith Appuhamy	Old garden	0	1 38	3 50
191	Do.	M. Baronchi and others	do.	1	1 24	6 0
192	Bopeyawatta	G. Don Davith and others	Scrub jungle	1	2 7	10 0 <sup>c</sup>
193	Do.	do.	Old garden	3	2 0	11 0
194	Millagahawatta	W. James Appuhamy	Scrub jungle	1	0 39	15 0 <sup>c</sup>
195	Do.	R. Selohami and others	Jungle	0	2 10	15 0 <sup>c</sup>
196	Do.	W. L. Charles Appuhamy and others	Scrub jungle	0	2 32	10 0 <sup>c</sup>
197	Millagahawatta or Bo- peyawatta	W. L. James Appuhamy	Garden	1	1 10	20 0 <sup>c</sup>
198	Bopeyawatta	P. Don Carolis	Scrub jungle	0	1 13	10 0 <sup>c</sup>
199	Weliowita	W. L. Mathes and others	Field and owita	2	0 14	15 0 <sup>c</sup>
200	Pelamunliyaddeowita	M. Baronchi Appu	Owita	0	2 32	10 0 <sup>c</sup>
201	Weleowita	Sobita Terunnause	do.	1	2 9	10 0 <sup>c</sup>
201½	Batadombagahadeniya	W. L. Don Girigoris Appuhamy and others	Field and deniya	3	0 21	20 0 <sup>c</sup>
202	Pansalawatta	Sobita Unannse	Old garden	1	1 12	6 0
203	Viharekandebodawatta	do.	do.	5	3 22	18 0
204	Do.	do.	do.	1	0 8	6 0
205	Do.	do.	Chena and jungle	17	3 23	15 0 <sup>c</sup>
206	Do.	do.	Cocconut in jungle	2	0 11	30 0 <sup>c</sup>
207	Do.	do.	Scrub jungle	0	1 22	10 0 <sup>c</sup>
208	Pansalawatta	do.	Jungle	8	1 10	15 0 <sup>c</sup>
209	Koratotawatta or Kan- dabodamahawatta	Heirs of the estate of the late Hon. Mr. James de Alwis	do.	1	0 7	15 0 <sup>c</sup>
210	Do.	do.	Garden	210	0 0	70 0 <sup>c</sup>
210½	Batadombagahadeniya	M. Agonis Appu	Field and deniya	1	1 8	25 0 <sup>c</sup>
211	Nagahawatta	W. L. Charles Appuhamy	Old garden	3	2 2	11 0
212	Horakebiyawatta	P. Don Allis Appuhamy and others	do.	12	1 21	39 50
213	Do.	M. Don Hendrick Appuhamy	do.	2	2 31	8 50
213½	Batadombagahadeniya	M. Baronchi Appuhamy	Pillewe	0	0 25	10 0 <sup>c</sup>
214	Horaketiyawatta	I. Siman Appu and others	Old garden	3	0 26	11 0
216	Horagahawatta	P. Don Punchi Appuhamy and others	Scrub jungle	1	0 36	15 0 <sup>c</sup>
217	Do.	do.	Old garden	2	3 28	8 50
217½	Batadombagahadeniya	W. Ana Perera and others	Field	1	2 10	6 0
218	Horagahawatta	P. Don Carolis Appuhamy and others	Old garden	3	1 6	11 0
219	Halgahawattta	do.	do.	3	0 26	11 0
220	Do.	W. L. Mathes Appuhamy and others	do.	3	2 2	11 0
221	Medawatta	M. Mangohamy and others	do.	0	2 38	3 50
222	Do.	M. Aranis Appu	do.	0	1 19	3 50
223	Do.	M. Baronchi Appuhamy	do.	0	1 6	3 50
224	Do.	R. Salohamy and others	do.	0	2 12	3 50
225	Sapugahawatta	P. Amaris Appuhamy	do.	1	1 10	6 0
226	Do.	D. Don Davith Appuhamy	do.	1	1 8	6 0
227	Jalteriyawatta	K. Bechchihami	Cocconut 10 to 15 years old	0	2 27	40 0 <sup>c</sup>
227½	Sapugahawatta	G. Juwanis Appu	Old garden	0	1 9	3 50
228	Do.	G. Don Davith Appuhami	do.	1	1 27	6 0
229	Galabodawatta	K. Babappu and others	do.	1	1 5	6 0
230	Kiripellagahawatta	R. Baron Appuhami and others	do.	0	1 26	3 50
231	Poragewatta	R. Pabilis Appu and others	do.	1	2 4	6 0

\* Upset price per acre.



Lot.	Name of Land.	Name of Claimant.	Description.	Extent. A. R. P.	Fees due for Certificates of Quiet Possession.	
					Rs.	c.
232	Kiripellagahawatta	R. Nonchihami and others	Old garden	1 0 32	6	0
233	Medawatta	J. Don Isan Appuhami and another	do.	2 1 38	8	50
234	Kiripellagahawatta	R. Sardiel and another	do.	0 1 34	3	50
235	Labukekunawatta	R. Marthelis	do.	1 0 25	6	0
236	Do.	G. Juwanis Appu and others	do.	1 3 14	6	0
237	Sapugahawatta	D. Don Davith Appuhami	do.	1 1 37	6	0
238	Hiripitiyawatta	R. Lokuhami and others	do.	3 3 17	11	0
239	Do.	do.	do.	0 1 18	3	50
240	Medawatta	do.	do.	0 1 0	3	50
241	Do.	P. Elias Appuhami and others	do.	0 1 33	3	50
242	Pelawatta	P. Punchappuhami and others	do.	3 0 22	11	0
243	Medawatta	P. Carolis Appuhami and others	do.	0 3 17	3	50
244	Do.	M. Engohami	do.	0 1 26	3	50
245	Petumpegewatta	R. Don Christian and others	do.	0 1 34	3	50
246	Halgahawatta	W. L. Mathes Appu and others	do.	0 1 25	3	50
247	Do.	P. Elias Appuhami and others	do.	0 3 9	3	50
248	Horagahawatta	P. Punchappu and others	do.	0 3 13	3	50
249	Do.	P. Carolis Appuhami and others	do.	1 0 10	6	0
250	Do.	do.	do.	1 2 28	6	0
251	Dasingewatta	do.	do.	0 3 17	3	50
252	Do.	do.	do.	1 1 1	6	0
253	Uswatta	W. Ana Perera and others	Scrub jungle	3 0 21	15	0 <sup>c</sup>
254	Do.	do.	Old garden	2 0 27	8	50
255	Dasingewatta	P. Carolis Appuhami and others	Garden	0 3 27	25	0 <sup>c</sup>
256	Pelawatta	W. Ana Perera	Old garden	1 0 13	6	0
257	Labukekunawatta	P. Don Carolis Appuhami and others	do.	3 1 17	11	0
258	Do.	P. Don Punchi Appuhami and others	Scrub jungle	2 2 3	15	0 <sup>c</sup>
259	Galabodawatta	R. Marthelis and others	Old garden	3 0 18	11	0
260	Do.	R. Siman Perera and others	do.	3 1 2	11	0
261	Narangahawatta	M. Jakolis Appuhami and others	do.	4 0 5	13	50
262	Gorakagahawatta	M. Don Frederick	Garden	0 0 28	30	0 <sup>c</sup>
263	Narangahawatta	W. Simona	Old garden	1 1 22	6	0
264	Delgahawatta	M. Cornelis Appuhami	do.	2 0 22	8	50
265	Do.	P. Amaris Appuhami	do.	1 2 8	6	0
266	Kongahawatta	M. Samel Appuhami and others	do.	1 0 3	6	0
267	Gorakagahawatta	D. Don Davith and others	Old garden	2 3 21	8	50
268	Delgahawatta	K. Karlenchihami and others	do.	0 3 12	3	50
269	Do.	R. Davith and others	do.	0 2 10	3	50
270	Do.	R. Siman Appu and others	do.	0 3 8	3	50
271	Ambagahawatta	D. Don Harmanis Appuhami and others	do.	4 1 26	13	50
272	Labukekunawatta	P. Don Carolis Appuhami and others	Garden	0 3 30	35	0 <sup>c</sup>
273	Delgahawatta	R. Don Davith Appuhami and another	Old garden	0 3 6	3	50
274	Labukekunawatta	K. Bacha Fernando and others	do.	6 1 21	20	50
275	Uswatta	W. Ana Perera and others	Garden	3 0 27	50	0 <sup>c</sup>
276	Horagahawatta	T. Girigoris and others	Old garden	3 1 29	11	0
277	Ambagaha or Delgahawatta	K. Geta Fernando and others	do.	2 3 35	8	50
278	Labukekunawatta	W. Punchi Sinno Appuhami	do.	3 1 29	11	0
279	Delgahawatta	R. Don Davith Appuhami and another	do.	3 3 2	11	0
280	Siyambalagahawatta	M. Jornis Perera	do.	0 1 34	3	50
281	Do.	M. Jakolis Appuhami	do.	0 1 23	3	50
282	Do.	M. Jornis Perera	do.	0 1 32	3	50
283	Do.	M. Allis Perera and others	do.	0 3 15	3	50
284	Do.	M. Jelis Perera and others	do.	0 3 25	3	50
285	Delgahawatta	R. Davith Appuhami and another	do.	0 2 34	3	50
286	Siyambalagahawatta	M. Allis Appuhami and others	do.	4 2 5	13	50
287	Kudamahagewatta	M. Ruwenis Appuhami	do.	0 1 31	3	50
288	Delgahawatta	S. Don Suetan Appuhami and others	do.	1 1 8	6	0
289	Do.	M. Nonohami and others	Garden and jungle	1 3 1	40	0 <sup>c</sup>
290	Mudiansegewatta	D. Don Davith Appuhami and others	Old garden	0 1 8	3	50
291	Delgahawatta	R. Cornelis Appuhami and others	do.	0 2 34	3	50
292	Do.	M. Nonohami and others	do.	1 1 8	3	50
293	Do.	R. Cornelis Appuhami and others	do.	0 1 36	3	50
294	Ganewatta	R. Don Cornelis Appuhami	do.	3 2 28	11	0
295	Talgahawatta	D. Don Davith Appuhami and others	do.	1 0 11	6	0

<sup>c</sup> Upset price per acre.

Lot.	Name of Land.	Name of Claimant.	Description.	Fees due for Certificates of Quiet Possession.	
				Extent. A. R. P.	Rs. c.
296	Viharegamwatta	Sobita Terunannse	Old garden	1 1 7	6 0
297	Delgaha or Galabodawatta	R. Telochchhi Fernando	do.	3 0 0	8 50
298	Delgahawatta	R. Kinchow	do.	0 3 23	3 50
299	Do.	T. Girigoris Appu and others	do.	0 1 17	3 50
301	Do.	W. L. Don Brampy Appuhamy and others	do.	15 2 33	47 50
302	Horaketiyawatta	M. Don Hendrick Appuhamy	do.	13 0 35	42 50
303	Do.	W. Selohamy and others	do.	2 0 17	8 50
304	Kandabodakumbura	W. Don Charles Appuhamy and others	Paddy field	4 1 6	13 50
305	Nagahawatta	P. Dona Johana Hamine	Old garden	3 0 26	11 0
306	Do.	W. Don Wellon	do.	3 3 27	11 0
307	Kandabodawatta	W. L. Don Juanis and others	do.	3 0 18	11 0
308	Kandabodakumbura	M. Don Samiel Appuhamy	Paddy field	0 3 0	3 50
309	Kandaboda or Kahatagahawatta	W. L. Charles Appuhamy	Old garden	2 3 24	8 50
310	Kandabodakumbura	W. L. Don Juanis Appuhamy and others	Paddy field	1 1 7	6 0
311	Millagahawatta	do.	Old garden	2 3 22	8 50
312	Do.	do.	Garden	1 3 2	25 0*
313	Kandaboda or Kahatagahadeniya	W. L. Don Charles Appuhamy	Field	0 2 14	3 50
314	Horaketiyewatta	M. Don Hendrick and another	Garden and jungle	6 0 37	30 0*
315	Do.	do.	Old garden	2 0 30	8 50
316	Do.	A. Siman Rodrigo and others	do.	1 0 18	6 0
317	Do.	H. Siman Appuhamy and others	do.	4 1 22	13 50
318	Puwakgahadeniyakumbura	P. Don Carolis Appuhamy and others	Paddy field	5 2 33	18 0
319	Do.	H. Elias Perera and others	do.	1 0 33	6 0
320	Do.	P. Don Carolis Appuhamy and others	do.	1 2 34	6 0
321	Do.	H. Elias Perera and others	do.	1 0 29	6 0
322	Do.	P. Don Carolis Appuhamy and others	do.	0 1 26	3 50
323	Halgahawatta	T. Girigoris Appu	Old garden	1 1 14	6 0
324	Do.	T. Girigoris Appu and others	do.	1 2 36	6 0
325	Halgahawatta or Galabodawatta	K. Gita Fernando	do.	0 3 29	3 50
326	Puwakgahadeniyakumbura	R. Tilotchi Fernando and others	Deniya	0 3 4	30 0*
327	Delgaha or Galabodawatteowita	do.	Owita	0 0 13	10 0*
329	Ganeowita	W. L. Punchappuhamy	do.	0 3 28	10 0*
330	Ganewatta	R. Cornelis Appuhamy	Garden	0 1 9	35 0*
331	Do.	do.	Scrub jungle	0 1 13	15 0*
332	Delgahawatteowita	M. Simonahami and others	Owita	1 2 16	10 0*
333	Delgahabodadeniya	S. Suetan Appuhamy	Deniya	0 2 25	10 0*
334	Waduge or Kiripellagahawatta	W. L. Don Brampy Appuhamy and others	Garden and jungle	1 3 10	30 0*
335	Kiripellagahawatta	W. L. Punchisinno Appuhamy and others	Old garden	1 0 2	6 0
336	Waduge alias Kiripellagahawatta	W. L. Don Abraham Appuhamy and others	do.	1 1	6 0
337	Galaboda alias Kiripellagahawatta	W. L. Don Brampy Appuhamy and others	Jungle	1 3 29	20 0*
338	Delgahawatta	W. Don Louis Appuhamy and others	Old garden	3 3 15	11 0
339	Do.	W. L. Abraham Appuhamy and others	do.	2 0 29	8 50
340	Do.	W. L. Punchiappuhamy and others	do.	1 3 4	6 0
341	Do.	do.	do.	2 3 2	8 50
342	Delgahaowita	do.	Owita	0 1 2	10 0*
343	Ambagaha or Halgahawatta	W. L. Punchiappuhamy	Old garden	1 1 1	6 0
344	Amuwatta	W. Carolis Appu and others	do.	1 3 1	6 0

\* Upset price per acre.

Certificates of quiet possession will be issued to the present claimants of old gardens and paddy fields on payment of the fees noted against them. Fees due must be paid on the day of settlement itself.

When two or more lots are adjoining each other and are claimed by the same claimant, one certificate will be issued on application.

Further information respecting these lands may be obtained from the Surveyor-General, and respecting the conditions of sale from the Hon. the Government Agent, Western Province.

By His Excellency's command,

EVERARD IM THURN,  
Colonial Secretary.

No. 1,617, W. P.

වර්ෂ 1903 ජූලි අගෝස්තු මස 28 වෙනි දින කොළඹ  
පහසුකාරීස්ථාන නායකයන්ගේ කන්දෝරුවේදී.

බස්නාහිර දිසාපති වංශාචාර්ය ආණ්ඩුවේ ඒකක උත්සාහයේ විසින් මෙහි පහසුකාරීස්ථාන ආණ්ඩුව සහ  
නගර ආණ්ඩුවේ නියෝගවලට ප්‍රකාරයට වර්ෂ 1903 ජූලි මස 13 වෙනි දිනට අගෝස්තු මස  
දවල් 120 කට වැඩි කාලයක් මුදල් වෙන් කිරීමට තීරණය කරනු ලැබූ බවට තීරණය කරනු ලැබූ  
බස්නාහිර දිසාපති ආණ්ඩුවේ පත් ලේඛනයකට පිහිටා තිබෙන බවට මුදල් 171.

නො.	ඉඩමේ නම.	අයිතිකම් කියවන්නා.	අත්දම්.	මහත.		සහතික පත්‍රය හව. ගෙවිය.	
				රු.	ප.	රු.	ප.
177	පොරණවත්ත	ආර්. ගවුණේ සහ සවන්	කැලේ	0	2	16	15 0*
178	එම	ආර්. අගෝස්තු නායකයා සහ සවන්	එම	0	0	36	10 0*
179	එම	අ. මි. සාමාන්‍ය පුද්ගලයා සහ සවන්	එම	1	0	21	12 50
180	එම	ආර්. අගෝස්තු නායකයා සහ සවන්	පරණ වගාව	0	2	22	3 50
181	එම	ආර්. ගවුණේ සහ සෙසෙක්	එම	0	3	6	3 50
182	මිහසවත්ත	ජී. පෙ. හිදු පුද්ගලයා සහ සෙසෙක්	එම	0	1	27	3 50
183	ගලුබාවත්ත	කේ. බඩාදේ පුද්ගලයා සහ සෙසෙක්	කැලේ	0	0	33	12 50
184	එම	ජී. පොහොසත් පුද්ගලයා සහ සෙසෙක්	එම	0	3	9	10 0*
185	එම	එම	පරණ වගාව	1	2	33	6 0
186	එම	ජී. පුළුකිය සහ සවන්	එම	3	0	3	11 0
187	ජන්තරුවත්ත	කේ. බෙහෙරියා මිහිඳු	කැලේ	2	0	4	15 0*
187½	එම	එම සහ සෙසෙක්	පරණ වගාව	1	0	16	6 0
188	එම	ජී. දමිත් පුද්ගලයා මිහිඳු	කැලේ	0	1	1	15 0*
189	එම	කේ. බෙහෙරියා මිහිඳු සහ සෙසෙක්	12 අචිරු පොල්	0	0	23	20 0*
190	එම	ජී. දමිත් පුද්ගලයා මිහිඳු	පරණ වගාව	0	1	38	3 50
191	එම	ඇම්. බාරෙන්නි සහ සවන්	එම	1	1	24	6 0
192	බෝසවත්ත	ජී. දෙව් දමිත් සහ සවන්	කැලේ	1	2	7	10 0*
193	එම	එම	පරණ වගාව	3	2	0	11 0
194	මල්ලගවත්ත	බඩලිච්චි. ජේම්ස් පුද්ගලයා මිහිඳු	කැලේ	1	0	39	15 0*
195	එම	ආර්. සෙලෝන මිහිඳු සහ සවන්	එම	0	2	10	15 0*
196	එම	බඩලිච්චි. ඇල්. මාර්ටින් පුද්ගලයා මිහිඳු සහ සවන්	එම	0	2	32	10 0*
197	එම නොගොස් බොසවත්ත	බඩලිච්චි. ඇල්. ජේම්ස් පුද්ගලයා මිහිඳු	වගාව	1	1	10	20 0*
198	බොසවත්ත	ජී. දෙව් කරෝලිය	කැලේ	0	1	13	10 0*
199	වැලිමිච්චි	බඩලිච්චි. ඇල්. මන්තෙස් සහ සවන්	කුඹුර සහ මිච්චි	2	0	14	15 0*
200	පැලවුන් ලියද්දෙහිමිච්චි	ඇම්. බාරෙන්නි පුද්ගලයා මිහිඳු	මිච්චි	0	2	32	10 0*
201	වැලිමිච්චි	සෝබිත ගොරුන් නායකයන්	එම	1	2	9	10 0*
201½	බවදෙහිගහදෙහිය	බඩලිච්චි. ඇල්. දෙව් ග්‍රිෆෝර්ස් පුද්ගලයා සහ සවන්	කුඹුර සහ දෙහිය	3	0	21	20 0*
202	පත්තලවත්ත	සෝබිත උත්සාහයන්	පරණ වගාව	1	1	12	6 0
203	එහාරේ කන්ද බොසවත්ත	එම	එම	5	3	22	18 0
204	එම	එම	එම	1	0	8	6 0
205	එම	එම	සෙසෙක් සහ කැලේ	17	3	23	15 0*
206	එම	එම	කැලේ මැඩි කි බෙන පොල්	2	0	11	30 0*
207	එම	එම	කැලේ	0	1	22	10 0*
208	පත්තලවත්ත	එම	එම	8	1	10	15 0*
209	කොරොටුව වත්ත නොගොස් කන්ද බොසවත්ත	කැසිනි වංශාචාර්ය ජේම්ස් ද අලුමිස් මැඩිකුමාරේ මුදලේ උරුමකරුන්ගේ	එම	1	0	7	15 0*
210	එම	එම	වගාව	210	0	0	70 0*
210½	බවදෙහිගහදෙහිය	ඇම්. අගෝස්තු පුද්ගලයා මිහිඳු	කුඹුර සහ දෙහිය	1	1	8	25 0*
211	නාගනවත්ත	බඩලිච්චි. ඇල්. මාර්ටින් පුද්ගලයා මිහිඳු	පරණ වගාව	3	2	2	11 0
212	කොරකැටියේවත්ත	ජී. දෙව් අල්ලිය පුද්ගලයා සහ සවන්	එම	12	1	21	39 50
213	එම	ඇම්. දෙව් ගොන්දික් පුද්ගලයා මිහිඳු	එම	2	2	31	8 50
213½	බවදෙහිගහදෙහිය	ඇම්. බාරෙන්නි පුද්ගලයා මිහිඳු	පිල්ලාව	0	0	25	10 0*
214	කොරකැටියේවත්ත	අයි. සිවන් පුද්ගලයා සහ සවන්	පරණ වගාව	3	0	26	11 0
216	කොරගහවත්ත	ජී. දෙව් පුත්ති පුද්ගලයා සහ සවන්	කැලේ	1	0	36	15 0*
217	එම	එම	පරණ වගාව	2	3	28	8 50
217½	බවදෙහිගහදෙහිය	බඩලිච්චි. ආණ්ඩු පුර සහ සවන්	කුඹුර	1	2	10	6 0
218	කොරගහවත්ත	ජී. දෙව් කරෝලිය පුද්ගලයා සහ සවන්	පරණ වගාව	3	1	6	11 0
219	ගල්ගහවත්ත	එම	එම	3	0	26	11 0
220	එම	බඩලිච්චි. ඇල්. මන්තෙස් පුද්ගලයා සහ සවන්	එම	3	2	2	11 0
221	මැදවත්ත	ඇම්. මන්තෙස් මිහිඳු සහ සවන්	එම	0	2	38	3 50
222	එම	ඇම්. අරේනිස් පුද්ගලයා මිහිඳු	එම	0	1	19	3 50
223	එම	ඇම්. බාරෙන්නි පුද්ගලයා මිහිඳු	එම	0	1	6	3 50

\* අක්කරයක මිල.

අංක.	ඉඩමේ නම.	අයිතිකරු කිසිවයා.	අත්දම.	මහල.		සහතික පත්‍රය හරි ගෙවිය පුද්ගලයාට.
				අ. රු. ප.	රු. ග.	
224	මැදවත්ත	ආර්. සරෝගම සහ තවත්	පරණ වගාව	0	2 12	3 50
225	සපුතතවත්ත	පී. අමාරිස් අප්පුතාමි	එම	1	1 10	6 0
226	එම	ඩී. දෙව් දැවිත් අප්පුතාමි	එම	1	1 8	6 0
227	උල්කාරිවත්ත	කේ. බැව්විතාමි	10 හට 15 අඵරුදු පොල්	0	2 27	40 0*
227½	සපුතතවත්ත	පී. ජුවානිස් අප්පු	පරණ වගාව	0	1 9	3 50
228	එම	පී. දෙව් දැවිත් අප්පුතාමි	එම	1	1 27	6 0
229	ගලබොඩවත්ත	කේ. බොරු අප්පු සහ තවත්	එම	1	1 5	6 0
230	කිරිපැල්ලතවත්ත	ආර්. බාණන් අප්පුතාමි සහ තවත්	එම	0	1 26	3 50
231	පොරණවත්ත	ආර්. පබ්ලිස් අප්පු සහ තවත්	එම	1	2 4	6 0
232	කිරිපැල්ලතවත්ත	ආර්. තොන්විත මි සහ තවත්	එම	1	0 32	6 0
233	මැදවත්ත	පී. දෙව් ඉසව් අප්පුතාමි සහ කෙනෙක්	එම	2	1 38	8 50
234	කිරිපැල්ලතවත්ත	ආර්. සරදීපෙල් සහ කෙනෙක්	එම	0	1 34	3 50
235	ලබු කැකුතවත්ත	ආර්. මරණේලීස්	එම	1	0 25	6 0
236	එම	පී. ජුවානිස් අප්පු සහ තවත්	එම	1	3 14	6 0
237	සපුතතවත්ත	ඩී. දෙව් දැවිත් අප්පුතාමි	එම	1	1 37	6 0
238	කිරිපිම්බවත්ත	ආර්. ලොකුතාමි සහ තවත්	එම	3	3 17	11 0
239	එම	එම	එම	0	1 18	3 50
240	මැදවත්ත	එම	එම	0	1 0	3 50
241	එම	පී. ඉලගස් අප්පුතාමි සහ තවත්	එම	0	1 33	3 50
242	පැලවත්ත	කේ. පුත්වප්පුතාමි සහ තවත්	එම	3	0 22	11 0
243	මැදවත්ත	පී. කරෝලීස් අප්පුතාමි සහ තවත්	එම	0	3 17	3 50
244	එම	ඇම්. එන්ගොගම	එම	0	1 26	3 50
245	පිඬුමපණවත්ත	ආර්. දෙව් ක්‍රිස්තියන් සහ තවත්	එම	0	1 34	3 50
246	කල්තවත්ත	ඩබ්ලිව්. ඇල්. මන්තෙස් අප්පු සහ තවත්	එම	0	1 25	3 50
247	එම	පී. ඉලගස් අප්පුතාමි සහ තවත්	එම	0	3 9	3 50
248	තොරතවත්ත	පී. පුත්වප්පුතාමි සහ තවත්	එම	0	3 13	3 50
249	එම	පී. කරෝලීස් අප්පුතාමි සහ තවත්	එම	1	0 10	6 0
250	එම	එම	එම	1	2 28	6 0
251	දසිංගවත්ත	එම	එම	0	3 17	3 50
252	එම	එම	එම	1	1 1	6 0
253	උස්වත්ත	ඩබ්ලිව්. ආනාපෙරු සහ තවත්	කැලේ	3	0 21	15 0*
254	එම	එම	පරණ වගාව	2	0 27	8 50
255	දසිංගවත්ත	පී. කරෝලීස් අප්පුතාමි සහ තවත්	වගාව	0	3 27	25 0*
256	පැලවත්ත	ඩබ්ලිව්. ආනාපෙරු	පරණ වගාව	1	0 13	6 0
257	ලබු කැකුතවත්ත	පී. දෙව් කරෝලීස් අප්පුතාමි සහ තවත්	එම	3	1 17	11 0
258	එම	පී. දෙව් පුත්වප්පුතාමි සහ තවත්	කැලේ	2	2 3	15 0*
259	ගලබොඩවත්ත	ආර්. මරණේලීස් සහ තවත්	පරණ වගාව	3	0 18	11 0
260	එම	ආර්. සිමන්පෙරු සහ තවත්	එම	3	1 2	11 0
261	තාරත්තවත්ත	ඇම්. ජකෝලීස් අප්පුතාමි සහ තවත්	එම	4	0 5	13 50
262	තොරතවත්ත	ඇම්. දෙව් පේලික්	වගාව	0	0 28	30 0*
263	තාරත්තවත්ත	ඩබ්ලිව්. සිලෝනා	පරණ වගාව	1	1 22	6 0
264	දෙල්තවත්ත	ඇම්. කොර්ණේලීස් අප්පුතාමි	එම	2	0 22	8 50
265	එම	පී. අමාරිස් අප්පුතාමි	එම	1	2 8	6 0
266	කෝත්තවත්ත	ඇම්. සාමෙල් අප්පුතාමි සහ තවත්	පරණ වගාව	1	0 3	6 0
267	තොරතවත්ත	ඩී. දෙව් දැවිත් සහ තවත්	එම	2	3 21	8 50
268	දෙල්තවත්ත	කේ. කරලොව්විතාමි සහ තවත්	එම	0	3 12	3 50
269	එම	ආර්. දැවිත් සහ තවත්	එම	0	2 10	3 50
270	එම	ආර්. සිමන් අප්පු සහ තවත්	එම	0	3 8	3 50
271	අම්තතවත්ත	ඩී. දෙව් කරෝලීස් අප්පුතාමි සහ තවත්	එම	4	1 26	13 50
272	ලබු කැකුතවත්ත	පී. දෙව් කරෝලීස් අප්පුතාමි සහ තවත්	වගාව	0	3 30	35 0*
273	දෙල්තවත්ත	ආර්. දෙව් දැවිත් අප්පුතාමි සහ කෙනෙක්	පරණ වගාව	0	3 6	3 50
274	ලබු කැකුතවත්ත	කේ. බව. පුතාන්ද සහ තවත්	එම	6	1 21	20 50
275	උස්වත්ත	ආනා පෙරු සහ තවත්	වගාව	3	0 27	50 0*
276	තොරතවත්ත	පී. ශ්‍රීකර්මස් සහ තවත්	පරණ වගාව	3	1 29	11 0
277	අම්තත තොරතවත්ත දෙ ල්තවත්ත	කේ. ගිවා පුතාන්ද සහ තවත්	එම	2	3 35	8 50
278	ලබු කැකුතවත්ත	පුත්විසිංකෝ අප්පුතාමි	එම	3	1 29	11 0
279	දෙල්තවත්ත	ආර්. දෙව් දැවිත් අප්පුතාමි සහ කෙනෙක්	එම	3	3 2	11 0

\* අක්කරේක මිල.

නො.	ඉඩමේ නම.	අයිතිකම් කියවන්නා.	අත්දම.	මහස.		සහතික සහ
				අ. රු. ප.	රු. ක.	සහතික ගෙවීම්
280	සියඹලාගතවත්ත	ඇම්. තේර්නිස් ප්‍රේරු	පරණ වගාව	0	1 34	3 50
281	එම	ඇම්. ජකෝලිය් අප්පුහාමි	එම	0	1 23	3 50
282	එම	ඇම්. තේර්නිස් ප්‍රේරු	එම	0	1 32	3 50
283	එම	ඇම්. ලේලිය් ප්‍රේරු සහ තවත්	එම	0	3 15	3 50
284	එම	ඇම්. ජීලිය් ප්‍රේරු සහ තවත්	එම	0	3 25	3 50
285	දෙල්ගතවත්ත	ආර්. දුවන් අප්පුහාමි සහ කෙකෙක්	එම	0	2 34	3 50
286	සියඹලාගතවත්ත	ඇම්. ලේලිය් අප්පුහාමි සහ තවත්	එම	4	2 5	13 50
287	කීඩාමතගේවත්ත	ඇම්. රුවේනිය් අප්පුහාමි	එම	0	1 31	3 50
288	දෙල්ගතවත්ත	ඇස්. දෙව් ප්‍රුවතන් අප්පුහාමි සහ තවත්	එම	1	1 8	6 0
289	එම	ඇම්. තෝතෝහාමි සහ තවත්	විශාල සහ කැලේ	1	3 1	40 0*
290	මුදියන්සේනේවත්ත	ඩී. දෙව් දුවන් අප්පුහාමි සහ තවත්	පරණ වගාව	0	1 8	3 50
291	දෙල්ගතවත්ත	ආර්. කෝර්නේලිය් අප්පුහාමි සහ තවත්	එම	0	2 34	3 50
292	එම	ඇම්. තෝතෝහාමි සහ තවත්	එම	1	1 8	3 50
293	එම	ආර්. කෝර්නේලිය් අප්පුහාමි සහ තවත්	එම	0	1 36	3 50
294	ගනේවත්ත	ආර්. කෝර්නේලිය් අප්පුහාමි	එම	3	2 28	11 0
295	කල්ගතවත්ත	ඩී. දෙව් දුවන් අප්පුහාමි සහ තවත්	එම	1	0 11	6 0
296	ඵහා රේනම්වත්ත	සෝබිත තෙරුන් නාන්සේ	එම	1	1 7	6 0
297	දෙල්ගත නොහොත් ගලබොඩවත්ත	ආර්. කීලාච්චි ප්‍රනාන්දු	එම	3	0 0	8 50
298	දෙල්ගතවත්ත	ආර්. කීන්ලො	එම	0	3 23	3 50
299	එම	ටී. ගීර්තෝර්ස් අප්පු සහ තවත්	එම	0	1 17	3 50
301	එම	ඩබ්ලිව්. ඇල්. දෙව් බ්‍රහ්ම අප්පුහාමි සහ තවත්	එම	15	2 33	47 50
302	හොරකැව්වත්ත	ඇම්. දෙව් ගෙනද්‍රික් අප්පුහාමි	එම	13	0 35	42 50
303	එම	ඩබ්ලිව්. සෙලෝහාමි සහ තවත්	එම	2	0 17	8 50
304	කන්දබොඩකුඹුර	ඩබ්ලිව්. දෙව් වාර්ලිය් අප්පුහාමි සහ තවත්	කුඹුර	4	1 6	13 50
305	භාගතවත්ත	පී. දෙව් තාපෝනානාමිනේ	පරණ වගාව	3	0 26	11 0
306	එම	ඩබ්ලිව්. දෙව් වෙචන්	එම	3	3 27	11 0
307	කන්දබොඩවත්ත	ඩබ්ලිව්. ඇල්. දෙව් ප්‍රවානිය් සහ තවත්	එම	3	0 18	11 0
308	කන්දබොඩකුඹුර	ඇම්. දෙව් සමිඳලේ අප්පුහාමි	කුඹුර	0	3 0	3 50
309	කන්දබොඩ නොහොත් කතවගතවත්ත	ඩබ්ලිව්. ඇල්. වාර්ලිය් අප්පුහාමි	පරණ වගාව	2	3 24	8 50
310	කන්දබොඩකුඹුර	ඩබ්ලිව්. ඇල්. දෙව් ප්‍රවානිය් අප්පුහාමි සහ තවත්	කුඹුර	1	1 7	6 0
311	මල්ලගතවත්ත	එම	පරණ වගාව	2	3 22	8 50
312	එම	එම	වගාව	1	3 2	25 0*
313	කන්දබොඩ නොහොත් කතවගතවත්ත	ඩබ්ලිව්. ඇල්. දෙව් වාර්ලිය් අප්පුහාමි සහ තවත්	කුඹුර	0	2 14	3 50
314	හොරකැව්වත්ත	ඇම්. දෙව් ගෙනද්‍රික් සහ කෙකෙක්	වගාව සහ කැලේ	6	0 37	30 0*
315	එම	එම	පරණ වගාව	2	0 30	8 50
316	එම	ඒ. සිමන් රුද්‍රිභ සහ තවත්	එම	1	0 18	6 0
317	එම	එම්. සිමන් අප්පුහාමි සහ තවත්	එම	4	1 22	13 50
318	පුවත්තගතවත්ත	පී. දෙව් කරෝලිය් අප්පුහාමි සහ තවත්	කුඹුර	5	2 33	18 0
319	එම	එම්. ඉලසේ ප්‍රේරු සහ තවත්	එම	1	0 33	6 0
320	එම	පී. දෙව් කරෝලිය් අප්පුහාමි සහ තවත්	එම	1	2 34	6 0
321	එම	එම්. ඉලසේ ප්‍රේරු සහ තවත්	එම	1	0 29	6 0
322	එම	පී. දෙව් කරෝලිය් අප්පුහාමි සහ තවත්	එම	0	1 26	3 50
323	කල්ගතවත්ත	ටී. ග්‍රිගෝරිය් අප්පු	පරණ වගාව	1	1 14	6 0
324	එම	එම සහ තවත්	එම	1	2 36	6 0
325	කල්ගතවත්ත නොහොත් ගලබොඩවත්ත	කේ. ගීවා ප්‍රනාන්දු	එම	0	3 29	3 50
326	පුවත්තගතවත්ත කුඹුර	ආර්. කීලාච්චි ප්‍රනාන්දු සහ තවත්	දෙනිය	0	3 4	30 0*
327	දෙල්ගත නොහොත් ගලබොඩවත්ත	එම	ඔහු	0	0 13	10 0*
329	ගනේමිඵව	ඩබ්ලිව්. ඇල්. පුංච් අප්පුහාමි	එම	0	3 28	10 0*

\* අක්කරේක මිල.

නො.	ඉඩමේ නම.	අයිතිකම කිසිවක්.	අන්දම.	සහතිකයකට කට ගෙවිය යුතු මුදල.	
				ඉ. රු. ප.	රු. ග.
330	ගනේවත්ත	ආර්. කොරනේලිය අප්පුහාමි	වගාව	0 1 9	35 0*
331	එම	එම	කැලේ	0 1 13	15 0*
332	දෙල්ගහවත්තේඕව්ව	ඇම්. සිමෝනාගාමි සහ තවත්	ඕව්ව	1 2 16	10 0*
333	දෙල්ගහබොඩදෙනිය	ඇස්. බ්‍රවුනර් අප්පුහාමි	දෙනිය	0 2 25	10 0*
334	වඩුගේ නොහොත් කීරිපැල්ලගහවත්ත	ඩබ්ලිව්. ඇල්. දෙව් බ්‍රිමිපි අප්පුහාමි සහ තවත්	වගාව සහ කැලේ	1 3 10	30 0*
335	කීරිපැල්ලගහවත්ත	ඩබ්ලිව්. ඇල්. පුන්චිසිංහෝ අප්පුහාමි සහ තවත්	පරණ වගාව	1 0 2	6 0
336	වඩුගේ නොහොත් කීරිපැල්ලගහවත්ත	දෙව් ජබ්‍රහම් අප්පුහාමි සහ තවත්	එම	1 1 6	6 0
337	ගලබොඩ නොහොත් කීරිපැල්ලගහවත්ත	දෙව් බ්‍රිමිපි අප්පුහාමි සහ තවත්	කැලේ	1 3 29	20 0*
338	දෙල්ගහවත්ත	දෙව් එච්ස් අප්පුහාමි සහ තවත්	පරණ වගාව	3 3 15	11 0
339	එම	දෙව් ජබ්‍රහම් අප්පුහාමි සහ තවත්	එම	2 0 29	8 50
340	එම	පුන්චි අප්පුහාමි සහ තවත්	එම	1 3 4	6 0
341	එම	එම	එම	2 3 2	8 50
342	දෙල්ගහඕව්ව	එම	ඕව්ව	0 1 2	10 0*
343	අඹගහ නොහොත් ගල්ගහවත්ත	ඩබ්ලිව්. ඇල්. පුන්චි අප්පුහාමි	පරණ වගාව	1 1 1	6 0
344	අබුවත්ත	ඩබ්ලිව්. කරෝලියස් අප්පුහාමි සහ තවත්	එම	1 3 1	6 0

\* අක්කරයක මිල.

“පරණ වගාව” නිවෙහ ඉඩම්වලට සහ “කුඹුරුවලට” ඊට පෙරවුව සඳහා කර තිබෙන ගාස්තුව ගෙවීමට එම ආණ්ඩුවට අයිතිකැරී ගැනීමට සහතිකයකු මේ ඉඩම්වල දැනට අයිතිකාරියාව දෙනු ලැබේ. ගාස්තුවෙන්දෙසි දවසේදීම ගෙවිය යුතුය. ඉඩම්කර්ම දෙකක් නොහොත් ඊට වැඩිගණනක් එකට ගැනුවුව එක සහ සාපක්‍රමයක් ඉල්ලීමකලවුව ලබාගත හැකිය.

මෙම ඉඩම් ගැණ වැඩිදුර කාරණා සර්වේච් ඊජ්ජන්ලාල් නායකයන්ගෙන්ද, විකිනීමේ කොන්දේසි ගැණ බස්නාහිර දිනවේ වංසාධිපති ආණ්ඩුවේ ඒජන්තලාල් නායකයන්ගෙන්ද දැනගත්ව හැකිය.

ගරුකර උතුමා: නවවකයන්ගේ ආඥාවලට,  
එවරජ්චි ඉම් ජර්න්,  
මහසෙක්‍රයාර්ස් මමහ.

No. 1,618, W. P.

Colonial Secretary's Office,  
Colombo, August 28, 1903.

ON Wednesday, October 14, 1903, at 12 noon, the Hon. the Government Agent for the Western Province will put up to sale or settlement, at the Kaduwela Resthouse, the under-mentioned portions of Crown Land, on the terms authorized by Government.

One hundred and sixty-six allotments of land situated in the Palle pattu of the Hewagam korale of the Western Province.

Preliminary plan 10,012. Village—Koratota.

Lot.	Name of Land.	Name of Claimant.	Description.	Fees due for Certificates of Quiet Possession.	
				Extent. A. R. P.	Rs. c.
345	Amuwattedeniya	Crown	Deniya	0 0 26	10 0 <sup>o</sup>
346	Ambagahawatta	W. L. Puchiappuhamy and others	Old garden	4 0 9	13 50
348	Ambagahawatta or Halgahawatta	W. Bastian Fernando	Garden	0 3 20	40 0 <sup>o</sup>
349	Puwakgahadeniyakumbura	K. Carolis Allis Appuhamy and others	Paddy field	0 1 32	3 50
350	Horaketiyewatta	A. Siman Rodrigo and others	Old garden	16 2 24	49 50
351	Do.	M. Don Hendrick Appuhamy and another	do.	1 1 3	6 0
352	Do.	M. Don Hendrick Appuhamy	Garden	5 0 26	40 0 <sup>o</sup>
353	Do.	A. Bastian Rodrigo	Old garden	2 0 26	8 50
354	Do.	M. Don Hendrick Appuhamy and another	Garden	4 1 35	40 0 <sup>o</sup>
355	Kahatagahalanda	W. L. Louis Appuhamy	Old garden	3 2 20	11 0
356	Do.	W. L. William Appuhamy	do.	3 1 36	11 0
357	Millagahawatta	W. L. Don Juanis Appuhamy and others	Jungle	4 0 38	25 0 <sup>o</sup>
358	Kahatagahawatta	do.	Chena	5 2 16	30 0 <sup>o</sup>
359	Do.	do.	Old garden	2 2 38	8 50
360	Do.	do.	Garden and jungle	3 1 9	30 0*
361	Kongahahenawatta	P. Adonis Appu and others	Old garden	9 3 13	28 0
362	Do.	do.	Garden	5 0 0	35 0 <sup>o</sup>
363	Do.	do.	do.	7 3 12	15 0 <sup>o</sup>

<sup>o</sup> Upset price per acre.

Lot.	Name of Land.	Name of Claimant.	Description.	Fees due for Certificates of Quiet Possession.			
				Extent.			Rs. c.
				A.	R.	P.	
364	Kahatagahalanda	W. L. Louis Appuhamy and others	Jungle	12	1	12	30 0 <sup>o</sup>
365	Do.	A. Pabilis Appu	Garden	3	3	29	50 0 <sup>o</sup>
366	Horaketiyawatta	H. Daniel Dias	do.	15	3	0	50 0 <sup>o</sup>
367	Kahatagahalanda	W. L. Louis Appuhamy and others	Old garden	2	3	30	8 50
368	Do.	do.	Garden	0	1	35	30 0 <sup>o</sup>
		Village—Malabe.					
370	Ketapotadeniya	A. Pieris Perera and others	Deniya	1	2	0	10 0 <sup>o</sup>
371	Do.	Crown	do.	1	1	1	10 0 <sup>o</sup>
372	Mahaowita	A. Samuel Perera and others	Owita	9	1	16	10 0 <sup>o</sup>
373	Nabirittelanda	Mr. J. Auwardt	Garden	0	2	20	25 0 <sup>o</sup>
374	Galagawadeniya	V. Juwanis Perera and others	Deniya	1	3	37	15 0 <sup>o</sup>
375	Midellagahaowita	A. Baronchi Appu	Owita	2	1	21	15 0 <sup>o</sup>
376	Medapilleweowita	Crown	do.	17	2	8	15 0 <sup>o</sup>
		Village—Koratota.					
377	Uthuruwilaowita	Heirs of Mr. Peter Perera	Owita	16	2	3	10 0 <sup>o</sup>
378	Pathiniyagodellawatta	do.	Old garden	22	2	5	50 0 <sup>o</sup>
		Village—Malabe.					
379	Pelengahaowita	B. Don Carolis	Vegetable cultivation	7	0	0	10 0 <sup>o</sup>
380	Kebellagahaowita	J. Sarnalis and others	Owita	4	3	12	10 0 <sup>o</sup>
381	Arangalageowita	Crown	do.	0	3	32	10 0 <sup>o</sup>
382	Midellagahaowita	A. Samuel Perera and others	do.	3	2	18	10 0 <sup>o</sup>
383	Pattiniyagodellawatta	Heirs Mr. Peter Perera	Old garden	5	2	22	18 0
384	Pattiniyagodellakele	do.	do.	47	1	28	107 30
385	Pattiniyagodellawatta	do.	do.	0	3	26	3 50
386	Uthuruwilakumburekamata	do.	Threshing floor	0	0	6	—
387	Uthuruwilakumbura	do.	Paddy field	16	3	9	49 50
388	Rathuwilakumbura	M. Thelanis and others	do.	1	0	20	6 0
389	Do.	W. Daniel Perera	do.	0	3	34	3 50
390	Do.	M. Pabilis Appuhamy	do.	3	1	38	11 0
391	Rathuwilakumburekamata	Heirs of Mr. Julius E. de Livera	Threshing floor	0	0	4	—
392	Rathuwilakumbure	D. Don Cornelis Appuhamy and others	Paddy field	2	3	36	8 50
393	Do.	M. Thelanis Appu and others	do.	0	3	35	3 50
393½	Rathuwiladeniya	Dr. Solomon Fernando	Cinnamon	0	1	2	30 0 <sup>o</sup>
394	Rathuwilakumbura	D. Cornelis Appuhamy	Paddy field	0	3	11	3 50
395	Rathuwiladeniya	do.	Deniya	0	1	13	10 0 <sup>o</sup>
396	Wanapotumukalanewatta	Dr. Solomon Fernando	Cinnamon	0	2	26	30 0 <sup>o</sup>
397	Kulawetichchadeniya	Estate of the late Hon. Mr. James de Alwis	Paddy field	0	1	15	3 50 <sup>o</sup>
398	Kulawetichchakumbura	do.	Deniya	1	1	33	10 0 <sup>o</sup>
399	Wanapotumukalanedeniya	do.	do.	3	2	4	10 0 <sup>o</sup>
399½	Godellawatta	N. Sophia Perera Hamine	Old garden	0	0	30	3 50
400	Warakanattelanda	do.	Scrub jungle	0	1	12	15 0 <sup>o</sup>
401	Godellawatta	do.	Old garden	0	2	10	3 50
402	Do.	M. Cornis Appu and others	do.	1	0	20	6 0
403	Do.	N. Sophia Perera Hamine	do.	1	0	0	3 50
403½	Do.	do.	Garden	1	2	35	30 0 <sup>o</sup>
404	Do.	do.	Old garden	8	3	27	25 5 <sup>o</sup>
405	Godaporagahaowita	D. Don Davith Appuhamy and others	Owita	0	1	6	10 0
406	Mahadeniya	N. Sophia Perera Hamine and others	Paddy field	0	2	3	3 50
407	Mahadeniyekumbura	do.	do.	3	3	7	11 0
408	Mahadeniya	do.	Deniya	0	0	31	10 0 <sup>o</sup>
409	Mahadeniyakumbura	do.	Paddy field	1	1	26	6 0
410	Mahadeniya	do.	Scrub jungle	0	2	27	10 0 <sup>o</sup>
411	Do.	do.	Deniya	0	3	29	10 0 <sup>o</sup>
412	Kamatagodellawatta	do.	Old garden	0	3	18	3 50
413	Mahadeniyakumbura	D. Piloris and others	Threshing floor	0	0	30	—
414	Do.	do.	Paddy field	15	0	0	45 50
415	Galwaladeniyakumbura	W. David Perera	do.	1	2	24	6 0
416	Galwaladeniya	D. Sarnalis Appuhami	Old garden	0	1	0	3 50
417	Mahadeniyakumbura	D. Piloris and others	Threshing floor	0	0	15	—
418	Galpotta <i>alias</i> Galabodawatta	do.	Old garden	5	2	30	18 0
419	Mahadeniyekumbura	D. Davith Appuhamy and others	Paddy field	11	0	20	36 50
420	Galabodawatta	D. Bastian Appuhamy	Old garden	1	0	0	3 50
420½	Wanapotumukalanewatta	Heirs of the estate of the late J. E. de Livera, Mudaliyar	do.	1	1	10	6 0
421	Mahadeniya	D. Davith Appuhamy and others	Paddy field	0	1	16	3 50
422	Do.	do.	do.	0	0	12	3 50
423	Mukalanewatta	V. Bastian Perera and others	Old garden	2	0	19	8 50
424	Galwaruselanda or Galabodawatta	do.	do.	0	0	28	15 0 <sup>o</sup>
425	Mahadeniyekumbura	D. Bastian and another	Beetal enclosure	0	0	19	6 0
426	Do.	V. Bastian Perera and others	Paddy field	1	0	19	6 0
		D. Don Piloris and others	Threshing floor	0	0	5	—

<sup>o</sup> Upset price per acre.

Lot.	Name of Land.	Name of Claimant.	Description.	Fees due for Certificates of Possession.				
				Extent.	Rs.			c.
				A.	R.	P.		
		Village—Oruwala.						
427	Nagahadeniyekumbura	W. L. Charles Appuhamy and others	Paddy field	1	1	8	0	0
428	Do.	A. Carolis and others	do.	1	0	20	6	0
		Village—Koratota.						
429	Galwarusewatta	P. Lisohami	Garden	0	1	23	40	0 <sup>0</sup>
430	Do.	B. Wellon Appu and others	Deniya	0	3	0	10	0 <sup>0</sup>
431	Horaketiyewatta	M. Hendrick Appuhamy	Jungle	2	1	14	20	0 <sup>0</sup>
432	Do.	M. Hendrick Appuhamy and C. Christoffe Perera Appuhamy	Garden	8	1	15	50	0 <sup>0</sup>
433	Do.	L. Appusanno Perera and others	Old garden	3	3	15	11	0
434	Do.	do.	Cocoanut and jak 15 years old	2	1	26	40	0 <sup>0</sup>
435	Do.	do.	Jungle	7	2	6	20	0 <sup>0</sup>
		Village—Nawagomuwa.						
436	Andudolalanda	Crown	Jungle	17	3	19	40	0 <sup>0</sup>
		Village—Koratota.						
437	Horaketiyewatta	L. Appusanno Perera and others	Old garden	0	1	12	3	50
438	Do.	A. Liyohami and M. Hendrick Appuhami	do.	1	1	10	6	0
439	Do.	do.	do.	6	1	28	20	50
440	Do.	B. Liyohami and others	A few cocoanut of ten years old	0	0	13	25	0 <sup>0</sup>
441	Do.	do.	Old garden	3	3	8	11	0
443	Do.	Rapial Appu	do.	6	1	32	20	50
444	Do.	J. Kornelis Gunasekera	do.	4	2	14	13	50
445	Do.	do.	do.	14	2	0	45	50
446	Do.	Rapial Appu	Cocoanut 5 to 15 years old	3	2	18	30	0 <sup>0</sup>
447	Do.	J. Don Juwanis Gunasekara and another	Cocoanut 3 to 12 years old	9	0	27	30	0 <sup>0</sup>
448	Wanduremullewatta	W. Pasquel Naide	Cocoanut 5 to 15 years old	2	3	0	30	0 <sup>0</sup>
449	Horeketiyewatta	J. Don Juwanis Gunasekara and Appusanno Perera	Scrub jungle	3	2	21	20	0 <sup>0</sup>
		Village—Oruwala.						
450	Nagahadeniya	J. Don Kornelis Gunasekara	Deniya	0	1	16	10	0*
451	Bandaradeniya	Cornelis Gunasekera	do.	0	3	26	20	0 <sup>0</sup>
452	Do.	Crown	Crown	0	2	38	20	0 <sup>0</sup>
453	Dawatagahakumbura	Appu Sinno and others	Paddy field	1	2	0	6	0
		Village—Malabe.						
454	Arangalageyowita	Crown	Owita	4	0	11	10	0 <sup>0</sup>
455	Dewalleowita	A. Samel Perera and others	do.	4	0	35	10	0 <sup>0</sup>
456	Do.	D. C. de S. Jayetilleke, Notary Public	do.	0	1	23	10	0 <sup>0</sup>
		Village—Pore.						
457	Atandakumbura	J. D. Cornelis, late Vidane Arachchi, and others	Abandoned field	4	0	84	25	0 <sup>0</sup>
458	Elamagekumbura	K. Nilis Appu	Paddy field	0	3	39	3	50
458½	Do.	O. Davith Appu and another	do.	1	3	21	6	0
459	Polkandawillakumbura	O. C. De Seypatte Jayetilleke	do.	3	0	26	11	0
460	Midellagahakumbura	Patberiaagey Telanis Appuhami	do.	2	0	26	8	50
461	Gangatalakumbura	O. Paran Appu	Paddy field	0	2	3	3	50
		Village—Koratota.						
462	Midelleghakumbura	P. Telenis Appuhami	Paddy field	0	1	33	3	50
		Village—Pore.						
463	Midellagahakumbura	P. Telenis Appuhami	Paddy field	0	0	21	3	50
464	Millagahadeniya	P. Pieris Appuhamy	Deniya	0	2	39	20	0 <sup>0</sup>
465	Alutapitiyawatta	P. Telenis Appuhamy and others	Old cocoanut, jak, and arecanut	14	3	8	45	50
466	Diyaporagahakumbura	C. Johanis, M. Perera, and others	Deniya	0	3	12	10	0 <sup>0</sup>
467	Do.	O. Harmanis Perera and others	Paddy field	1	2	11	6	0
468	Diyaparagahapillewa	H. Sarnelis	Betel enclosure	0	2	1	20	0 <sup>0</sup>
469	Godaporagahawatta	H. Sarnelis Perera and others	Old cocoanut, jak, and arecanut	5	1	32	18	0
		Village—Koratota.						
470	Etambagahawatta	H. Paulis Perera Vedarala	Old cocoanut, jak, and arecanut	0	2	27	3	50
		Village—Pore.						
471	Etambagahawatta	H. Paulis Perera Vedarala	Old cocoanut, jak, and arecanut	5	0	20	18	0
		Village—Koratota.						
472	Wanapotumukalanewatta	Heirs of the estate of the late Hon. Mr. James de Alwis and J. E. de Livera, Mudaliyar	Old cocoanut, jak, and arecanut	204	3	26	316	50

\* Upset price per acre.



Lot.	Name of Land.	Name of Claimant.	Description.	Fees due for Certificates of Quiet Possession.	
				Extent. A. R. P.	Rs. c.
473	Pattiniyagodellawatta.	Heirs of the estate of the late Rev. Peter Perera	Old cocoanut and jak	1 1 9	6 0
474	Do.	The heirs of the late Rev. Peter Perera	Old cocoanut	0 2 28	3 50
		Village—Pore.			
475	Delgahawatta	G. Dilohami and others	Old cocoanut, jak, &c.	3 1 2	11 0
476	Alubogahawatta	N. Angohami and others	do.	1 1 13	6 0
477	Ketakelagahawatta	do.	do.	1 2 24	6 0
		Village—Koratota.			
478	Dawatagahawatta	D. Nonohamine and others	Old cocoanut, jak, &c.	2 1 16	8 50
		Village—Pore.			
479	Millagahawatta	S. Babanisa and others	Cocoanut from 6 to 14 years	0 2 10	30 0*
480	Bogahawatta	N. Angohami and others	Cocoanut, jak 20 years old	1 0 26	30 0*
481	Do.	do.	Old cocoanut, jak, and arecanut	2 0 0	6 0
482	Delgahawatta	H. Peris Peter Perera	do.	3 3 7	11 0
483	Delgahawattepillewa	do.	Vegetable enclosure	0 2 38	20 0*
484	Millagahawatta	do.	Old cocoanut, jak, and arecanut	0 3 36	3 50
485	Tahandeniye-kumbura	P. P. Perera and P. Paulis Perera Vedarala	Paddy field	1 0 27	6 0
486	Delgahawattepillewa	H. Peris Peter Perera	do.	0 0 20	3 50
		Village—Koratota.			
487	Tahandeniye-kumbura	P. Harmanis Appuhami and another	Paddy field	2 3 7	6 0
		Village—Pore.			
488	Vitanagewattiyawawatta	S. Babanisa Fernando and others	Old cocoanut, jak, and arecanut	1 3 28	6 0
		Village—Koratota.			
489	Daladahaminesakumbura	P. Piloris Appuhamy	Paddy field	1 0 0	3 50
490	Do.	H. Simon Perera, H. Paulis Perera, and others	do.	1 1 13	6 0
491	Athurawilakumbura	P. Telenis Appuhamy	do.	0 3 21	3 50
491½	Wanapotumukalanekumbura	Heirs of the late Hon. Mr. James de Alwis	do.	1 0 11	6 0
492	Athurawilakumbura	H. Siman Perera	do.	1 1 23	6 0
493	Do.	P. Tepanis Appuhamy	do.	1 3 26	6 0
494	Raigamagekumbura	Heirs of the late Baronchi Appu	do.	2 0 18	8 50
495	Gangodawilagekumbura	D. Andris Appuhamy	do.	1 2 28	6 0
496	Uthurawilakumbura	M. Simanhamy and others	do.	1 0 0	3 50
497	Do.	H. Davith	do.	0 3 39	3 50
498	Galbindukumbura	H. Simon Perera and H. Paulis Perera	do.	0 3 26	3 50
499	Wilekumbura	H. Siman and others	do.	2 1 5	8 50
500	Anthonyakissisyekumbura	Heirs of the estate of the late Julius E. de Livera, Muhandiram	do.	3 1 18	11 0
501	Anthonyakissisyekumburekanatta	do.	Threshing floor	0 0 6	—
502	Anthonyakissisyekumbure-deniya	do.	Deniya	1 0 11	10 0*
503	Kandandeniye-kumbura	H. Siman Perera and others	Paddy field	2 2 4	8 50
504	Do.	do.	do.	2 0 25	8 50
505	Kandandeniye-kumburekanatta	do.	Threshing floor	0 0 4	—
506	Kandandeniye-kumbura	V. Babu Appu and others	Paddy field	1 0 25	6 0
507	Kandandeniye-kumburekanatta	V. Babu Appu	Threshing floor	0 0 5	—

\* Upset price per acre.

Certificates of quiet possession will be issued to the present claimants of old gardens and paddy fields on payment of the fees noted against them. Fees due must be paid on the day of settlement itself. When two or more lots are adjoining each other and are claimed by the same claimant, one certificate will be issued on application.

Further information respecting these lands may be obtained from the Surveyor-General, and respecting the conditions of sale from the Hon. the Government Agent, Western Province.

By His Excellency's command,

EVERARD IM THURN,  
Colonial Secretary.

No. 1,618, W. P.

වසි 1903 ක්වු අගොස්තු මස 28 වෙනි දින කොළඹ

මහසෙක්කාරාසිද්ධන්තාන්තේසේ කන්තෝරුවේදිය.

බස්නාහිර දිසාවේ වංශාධිපති ආණ්ඩුවේ ඒජන්ත උත්තාන්තේසේ විසින් මෙහි පහත සඳහන්වන ආණ්ඩුව සහ  
 කහ ඉඩම් ආණ්ඩුවේ නියෝගවල ප්‍රකාරයට වසි 1903 ක්වු මක්තෝම්බු මස 14 වෙනි දිනවු බද්ද දවල්  
 12ට කඩුවල තාසායමේදී වෙන්දේසිකර විකුණන්නට තොගොත් නිවැසුකර දෙන්නට ගෙදෙනවා ඇත.

බස්නාහිර දිසාවේ සේවාතමකෝරලේ පල්ලේපත්තුවේ පිහිටාතිබෙන බිම්කැබෙලි 166.

සිතියම 10,012. ගම—කොරතොට.

සහතික පත්‍ර  
 යක්ව ගෙවිය

නො.	ඉඩමේ නම.	අයිතියකම් නිකත්තා.	අත්දම.	මහත.	අ. රු. ප.	රු. ග.
345	අමුවන්තේදෙනිය	ආණ්ඩුව	දෙනිය	0 0 26	10 0*	
346	අම්බතවත්ත	බිම්ලිපි. ඇල්. පුත්ඵඤ්ජනාමි සහ තවත්	පරණ වතාව	4 0 9	13 50	
348	එම ගොතොත් හල්ගහ වත්ත	බිම්ලිපි. බස්නියන් පුතාන්දු	වතාව	0 3 20	40 0*	
349	පුවත්තනදෙනියේ සුඹුර	සේ. කරෝලීස් අල්ලීස් අජ්ජනාමි සහ තවත්	සුඹුර	0 1 32	3 50	
350	තොරකැටියවත්ත	ඒ. සිමන් රුද්දිග සහ තවත්	පරණ වතාව	16 2 24	49 50	
351	එම	ඇම්. දෙත් ගෙනලීස් අජ්ජනාමි සහ කෙනෙක්	එම	1 1 3	6 0	
352	එම	ඇම්. දෙත් ගෙනලීස් අජ්ජනාමි	වතාව	5 0 26	40 0*	
353	එම	ඒ. බස්නියන් රුද්දිග	පරණ වතාව	2 0 26	8 50	
354	එම	ඇම්. දෙත් ගෙනලීස් අජ්ජනාමි සහ කෙනෙක්	වතාව	4 1 35	40 0*	
355	කහටහනලත්ද	ඩිම්ලිපි. ඇල්. එවිස් අජ්ජනාමි	පරණ වතාව	3 2 20	11 0	
356	එම	විලියම්. අජ්ජනාමි	එම	3 1 36	11 0	
357	මිල්ලගහවත්ත	දෙත් පුටානිස් අජ්ජනාමි සහ තවත්	කැලේ	4 0 38	25 0*	
358	කහටහනවත්ත	එම	සේන	5 2 16	30 0*	
359	එම	එම	පරණ වතාව	2 2 38	8 50	
360	එම	එම	වතාව සහ කැලේ	3 1 9	30 0*	
361	කෝත්තනසේනේ වත්ත	පී. අද්දනිස් අජ්ජනාමි සහ තවත්	පරණ වතාව	9 3 13	28 0	
362	එම	එම	වතාව	5 0 0	35 0	
363	එම	එම	එම	7 3 12	15 0*	
364	කහටහනලත්ද	බිම්ලිපි. ඇල්. එවිස් අජ්ජනාමි සහ තවත්	කැලේ	12 1 12	30 0*	
365	එම	එ. පබ්ලිස් අජ්ජනාමි	වතාව	3 3 29	50 0*	
366	තොරකැටියවත්ත	එම්. දනියෙල් ඩයස්	එම	15 3 0	50 0*	
367	කහටහනලත්ද	බිම්ලිපි. ඇල්. එවිස් අජ්ජනාමි සහ තවත්	පරණ වතාව	2 3 30	8 50	
368	එම	එම	වතාව	0 1 35	30 0*	
ගම—වුලඹේ.						
370	කැටපොතදෙනිය	එ. පිරිස්පෙරු සහ තවත්	දෙනිය	1 2 0	10 0*	
371	එම	ආණ්ඩුව	එම	1 1 1	10 0*	
372	මහඹිඹිට	එ. සාමෙල්පෙරු සහ තවත්	ඹිඹිට	9 1 16	10 0*	
373	නාබිරිත්තේලත්ද	අයි. අවර්ථි	වතාව	0 2 20	25 0*	
374	ගලතාවදෙනිය	එ. පුටානිස්පෙරු සහ තවත්	දෙනිය	1 3 37	15 0*	
375	මිදුල්ලගහඹිඹිට	එ. භාරෙත්ඵඤ්ජනාමි	ඹිඹිට	2 1 21	15 0*	
376	මැදපිල්ලාවේවත්ත	ආණ්ඩුව	එම	17 2 8	15 0*	
ගම—කොරතොට.						
377	උතුරුපිලඹිඹිට	පිටර් පෙරුසේ උරුමක්කාරයෝ	එම	16 2 3	10 0*	
378	පත්තිනියගොඩැල්ලේ වත්ත	එම	පරණ වතාව	22 2 5	50 0*	
ගම—වුලඹේ.						
379	පැලැත්තනඹිඹිට	බී. දෙත් කරෝලීස්	කපුසරබෝග	7 0 0	10 0*	
380	කැබැල්ලගහඹිඹිට	ඒ. සරනේලීස් සහ තවත්	ඹිඹිට	4 3 12	10 0*	
381	අරත්තලයේඹිඹිට	ආණ්ඩුව	එම	0 3 32	10 0*	
382	මිදුල්ලගහඹිඹිට	එ. සාමෙල්පෙරු සහ තවත්	එම	3 2 18	10 0*	
ගම—කොරතොට.						
383	පත්තිනියගොඩැල්ලේ වත්ත	පිටර් පෙරුසේ උරුමක්කාරයෝ	පරණ වතාව	5 2 22	18 0	
384	පත්තිනියගොඩැල්ලේ කැලේ	එම	එම	47 1 28	107 30	
385	පත්තිනියගොඩැල්ලේ වත්ත	එම	එම	0 3 26	3 50	
386	උතුරුපිලකුඹුර්කමන	එම	කමන	0 0 6	—	
387	උතුරුපිලකුඹුර	එම	කුඹුර	16 3 9	49 50	
388	රතුපිලකුඹුර	ඇම්. ගෙලේනිස් සහ තවත්	එම	1 0 20	6 0	
389	එම	බිම්ලිපි. දනියෙල් පෙරු	එම	0 3 34	3 50	
390	එම	ඇම්. පබ්ලිස් අජ්ජනාමි	එම	3 1 38	11 0	

\* අක්කරයක මිල.

№ සා.	ඉඩමේ නම.	අයිතිකරු කිසිත්තා.	අත්දම.	මහක. අ. රු. ප.	සහතිකපත්‍රය කව මෙහිම සුදු මුදල. රු. ශ.
391	රතුමලකුඹුරේකමක	ජූලියස් ජී. ද ශ්‍රීචේත මහත්මයා ගේ රුරුමත්කාරයෝ	කමක	0 0 4	—
392	රතුමලකුඹුර	ඩී. දෙව් කොරණේලිය අප්පුහාමි සහ තවත්	කුඹුර	2 3 36	8 50
393	එම	ඇම්. ගෙලේනිස්අප්පු සහ තවත්	එම	0 3 35	3 50
393½	රතුමලදෙහිය	සලමොන් ප්‍රනාන්දු දෙස්සර	කුරුඳු	0 1 2	30 0*
394	රතුමලකුඹුර	ඩී. කොරණේලිය අප්පුහාමි	කුඹුර	0 3 11	3 50
395	රතුමලදෙහිය	එම	දෙහිය	0 1 13	10 0*
396	වනපොතුමුකලානේ වත්ත	සලමොන් ප්‍රනාන්දු දෙස්සර	කුරුඳු	0 2 26	30 0*
397	කුලවැව්විමදෙහිය	වංකාධිපති නැසිගිය ජේමිස් ද අල්විස් මානිකුමාගේ මුදලය	කුඹුර 3 දෙහිය	0 1 15 1 1 33	3 50 10 0*
398	කුලවැව්විමකුඹුර	එම	දෙහිය	1 1 33	10 0*
399	වනපොතුමුකලානේ දෙහිය	එම	එම	3 2 4	10 0*
399½	ගොඩැල්ලවත්ත	ඇන්. ගොපියා ප්‍රේම හාමිනේ	පරණ වගාව	0 0 20	3 50
400	වරකනක්කලන්ද	එම	කැලේ	0 1 12	15 0*
401	ගොඩැල්ලවත්ත	එම	පරණ වගාව	0 2 10	3 50
402	එම	ඇම්. කොරනිස්අප්පු සහ තවත්	එම	1 0 20	6 0
403	එම	ඇම්. ගොපියා ප්‍රේම හාමිනේ	එම	1 0 0	3 50
403½	එම	එම	වගාව	1 2 35	30 0*
404	එම	එම	පරණ වගාව	8 3 27	25 50
405	ආබපොරගහඹිව්ව	ඩී. දෙව් දැව්අප්පුහාමි සහ තවත්	ඹිව්ව	0 1 6	10 0*
406	මහදෙහිය	ඇම්. ගොපියා ප්‍රේම හාමිනේ සහ තවත්	කුඹුර	0 2 3	3 50
407	මහදෙහියේකුඹුර	එම	එම	3 3 7	11 0
408	මහදෙහිය	එම	දෙහිය	0 0 31	10 0*
409	මහදෙහියකුඹුර	එම	කුඹුර	1 1 26	6 0
410	මහදෙහිය	එම	කැලේ	0 2 27	10 0*
411	එම	එම	දෙහිය	0 3 29	10 0*
412	කමකගොඩැල්ලේවත්ත	එම	පරණ වගාව	0 3 18	3 50
413	මහදෙහියකුඹුර	ඩී. පිලෝරිස් සහ තවත්	කමක	0 0 30	—
414	එම	එම	කුඹුර	15 0 0	45 50
415	ගල්වලදෙහියකුඹුර	ඩබ්ලිව්. චේම්බ්‍රි ප්‍රේම	එම	1 2 24	6 0
416	ගලවලදෙහිය	ඩී. සරණේලිය අප්පුහාමි	පරණ වගාව	0 1 0	3 50
417	මහදෙහියකුඹුර	ඩී. පිලෝරිස් සහ තවත්	කමක	0 0 15	—
418	ගල්පොත්තනොහොත් ගලබොඩවත්ත	එම	පරණ වගාව	5 2 30	18 0
419	මහදෙහියකුඹුර	ඩී. දැව් අප්පුහාමි සහ තවත්	කුඹුර	11 0 20	36 50
420	සලබොඩවත්ත	ඩී. බස්නිසන් අප්පුහාමි	පරණ වගාව	1 0 0	3 50
420½	වනපොතුමුකලානේ වත්ත	කැසිගිය ජේ. ජී. ද ශ්‍රීචේත මුදියානේ සේ රුහාමිගේ මුදලය	එම	1 1 10	6 0
421	මහදෙහිය	ඩී. දැව් අප්පුහාමි සහ තවත්	කුඹුර	0 1 16	3 50
422	එම	එම	එම	0 0 12	3 50
423	මුකලානේවත්ත	වී. බස්නිසන් ප්‍රනාන්දු සහ තවත්	පරණ වගාව	2 0 19	8 50
424	ගල්වරුසලන්ද හො හොත් ගලබොඩ වත්ත	ඩී. බස්නිසන් සහ කෙනෙත්	මුලක්කොටුව	0 0 28	15 0*
425	මහදෙහියේකුඹුර	වී. බස්නිසන් ප්‍රේම සහ තවත්	කුඹුර	1 0 19	6 0
426	එම	ඩී. දෙව් පිලෝරිස් සහ තවත්	කමක	0 0 5	—
		හම—බිරුවල.			
427	තාගහදෙහියේකුඹුර	ඩබ්ලිව්. ඇල්. වාර්ලිය අප්පුහාමි සහ තවත්	කුඹුර	1 1 8	6 0
428	එම	ජී. කරෝලිය සහ තවත්	එම	1 0 20	6 0
		හම—කොරොනාට.			
429	ගල්වරුසවත්ත	පී. ලියෝහාමි	වගාව	0 1 23	40 0*
430	එම	ඩී. වෙච්ච්අප්පු සහ තවත්	දෙහිය	0 3 0	10 0*
431	හොරකැව්ගෙවත්ත	ඇම්. ගෙව්ලිය අප්පුහාමි	කැලේ	2 1 14	20 0*
432	එම	එම සහ කෙනෙත්	වගාව	8 1 15	50 0*
433	එම	ඇල්. අප්පුසිංහෝ ප්‍රේම සහ තවත්	පරණ වගාව	3 3 15	11 0
434	එම	එම	15 අච්චු පොල්	2 1 26	40 0*
435	එම	එම	කැලේ	7 2 6	20 0*
		හම—තවගොටුව.			
436	අත්දොරදොරන්ද	ආණ්ඩුව	එම	17 3 19	40 0*

\* අත්කරගත මිල.

නො.	ඉඩමේ නම.	අයිතිකම් කියවීම.	අත්දම.	මහත. අ. රු. ප.	සහතිකපත්‍රය කට ගෙවිය යුතු මුදල. රු. ශ.
ගම—කොරකොට.					
437	කොරකැව්සේවත්ත	ඇල්. අප්පසිංහෝ පුත්‍ර සහ තමන්	පරණ වගාව	0 1 12	3 50
438	එම	එ. ලියෝනාම් සහ කෙනෙක්	එම	1 1 10	6 0
439	එම	එම	එම	6 1 28	20 50
440	එම	බී. ලියෝනාම් සහ තමන්	10 අචරුද පොල	0 0 13	25 0*
441	එම	එම	පරණ වගාව	3 3 8	11 0
443	එම	උපිලෝල් අප්පු	එම	6 1 32	20 50
444	එම	ජේ. කොරකෝලීස් ගුණසේකර	එම	4 2 14	13 50
445	එම	එම	එම	14 2 0	45 50
446	එම	උපිලෝල් අප්පු	5 හිට 15 අචරුද පොල	3 2 18	30 0*
447	එම	අඬි. දෙත් ප්‍රවානිස් ගුණසේකර සහ කෙනෙක්	3 හිට 12 අචරුද පොල	9 0 27	30 0*
448	වත්දුරමුල්ලේවත්ත	ඩබ්ලිව්. පස්කුල්ලේ නයිදේ	5 හිට 15 අචරුද පොල	2 3 0	30 0*
449	කොරකැව්සේවත්ත	අඬි. දෙත් ප්‍රවානිස් ගුණසේකර සහ කෙනෙක්	කැලේ	3 2 21	20 0*
ගම—ඔරුවල.					
450	හංගනදෙනිය	ජේ. දෙත් කොරකෝලීස් ගුණසේකර	දෙනිය	0 1 16	10 0*
451	බත්චාරදෙනිය	කොරකෝලීස් ගුණසේකර	එම	0 3 26	20 0*
452	එම	ආණ්ඩුව	දෙනිය සහ කුඹුර	0 2 38	20 0*
453	දවටගහකුඹුර	අප්පසිංහෝ සහ තමන්	කුඹුර	1 2 0	6 0
ගම—මලකේ.					
454	අරත්ගලසේම්බිට්	ආණ්ඩුව	මිට්ට	4 0 11	10 0*
455	දේවාලේම්බිට්	එ. කාමල් පුත්‍ර සහ තමන්	එම	4 0 35	10 0*
456	එම	ඩී. ඩී. ඇස්. ජයතිලක ප්‍රසිඩ් නොකාරිස්	එම	0 1 23	10 0*
ගම—පෝරේ.					
457	අහලබකුඹුර	ජේ. ඩී. කොරකෝලීස් විදාන ආරච්චි සහ තමන්	කුඹුර	4 0 34	25 0*
458	ඇලමකුඹුර	ආණ්ඩුව	එම	0 3 39	3 50
458½	එම	බී. දුටුන් අප්පු සහ කෙනෙක්	එම	1 3 21	6 0
459	පොල්කන්දවිලකුඹුර	බී. ඩී. කෙනෙත්තාස් ජයතිලක	එම	3 0 26	11 0
460	මිදුල්ලහකුඹුර	පී. ගෙලේනිස් අප්පුහාමි	එම	2 0 26	8 50
461	ගහලාකුඹුර	බී. පරන් අප්පු	එම	0 2 3	3 50
ගම—කොරකොට.					
462	මිදුල්ලහකුඹුර	පී. තෙලේනිස් අප්පුහාමි	එම	0 1 33	3 50
ගම—පෝරේ.					
463	එම	පී. තෙලේනිස් අප්පුහාමි	එම	0 0 21	3 50
464	මිල්ලහහදෙනිය	පී. පිරිස් අප්පුහාමි	දෙනිය	0 2 39	20 0*
465	අඵතපිටියේවත්ත	පී. තෙලේනිස් අප්පුහාමි සහ තමන්	පරණ වගාව	14 3 8	45 50
466	දියපොරගහකුඹුර	සී. ජෝනානිස් සහ තමන්	දෙනිය	0 3 12	10 0*
467	එම	බී. හර්මානිස් පුත්‍ර සහ තමන්	කුඹුර	1 2 11	6 0
468	දියපොරගහපිල්ලුව	එම. සරනේලීස්	මුලක්කොටුව	0 2 1	20 0*
469	ගොඩපොරගහවත්ත	එම්. සරනේලීස් පුත්‍ර සහ තමන්	පරණ වගාව	5 1 32	18 0
ගම—කොරකොට.					
470	ඇටමහතවත්ත	එම්. පවුලීස් පුත්‍ර වෛදරල	එම	0 2 27	3 50
ගම—පෝරේ.					
471	එම	එම	එම	5 0 20	18 0
ගම—කොරකොට.					
472	වගපොහුඹුකලානේ වත්ත	වංශාධිපති නැයිතින් ජේම්ස් ද අල් විස් මැනිගුමානේ මුදලා සහ කෙනෙක්	එම	204 3 26	316 50
473	පත්තිනියනොඩාල්ල වත්ත	නැයිතින් පිටර් පුත්‍ර පාදිලිලක් නාන්සේනේ උරුමක්කාරයෝ	එම	1 1 9	6 0
474	එම	එම	එම	0 2 28	3 50

\* අක්කරයක මිල.

අංකය.	ඉඩම් නම.	අයිතියක් කියන්නා.	අත්දම.	මහත. අ. රු. ප.	සහතිකයක් සහ මුදල රු. ශ.
		ගම්—පෝරේ.			
475	දෙල්ගහවත්ත	පී. දිලෝනාමි සහ තවත්	පරණ වගාව	3 1 2	11 0
476	අළුතේ ගහවත්ත	ඇන්. අන්. ගෝනාමි සහ තවත්	එම	1 1 13	6 0
477	කැටකැලගහවත්ත	එම	එම	1 2 24	6 0
		ගම්—කොරගොඩ.			
478	දවගහවත්ත	ඩී. නෝනෝනාමි සහ තවත්	එම	2 1 16	8 50
		ගම්—පෝරේ.			
479	මල්ලගහවත්ත	ඇස්. බඩානිසා සහ තවත්	6 කිට 14 අම්පුරු		
			පොල්	0 2 10	30 0*
480	ත්ත	ඇස්. අන්. ගෝනාමි සහ තවත්	20 අම්පුරු පොල්	1 0 26	30 0*
481	එම	එම	පරණ වගාව	2 0 0	6 0
482	දෙල්ගහවත්ත	එම්. පීරිස් පිටර් ප්‍රේම	එම	3 3 7	11 0
483	දෙල්ගහවත්ත පිල්ලුව	එම	මුලුන්කොටු	0 2 38	20 0*
484	මල්ලගහවත්ත	එම	පරණ වගාව	0 3 36	3 50
485	තහන්දෙනියකුඹුර	පී. පිලිප් ප්‍රේම වෙදගල සහ	කුඹුර	1 0 27	6 0
486	දෙල්ගහවත්ත පිල්ලුව	එම්. පීරිස් පිටර් ප්‍රේම	එම	0 0 20	3 50
		ගම්—කොරගොඩ.			
487	තහන්දෙනියකුඹුර	පී. කරවිනිස් ප්‍රේමනාමි සහ කෙනෙක්	එම	2 3 7	6 0
		ගම්—පෝරේ.			
488	විසානගේ වතුගාව වත්ත	ඇස්. බඩානිසා ප්‍රධාන්ද සහ තවත්	පරණ වගාව	1 3 28	6 0
		ගම්—කොරගොඩ.			
489	දලදනාමිත්තකුඹුර	පී. පිලිප් ප්‍රේමනාමි	කුඹුර	1 0 0	3 50
490	එම	එම. සයිමන් ප්‍රේම සහ තවත්	එම	1 1 13	6 0
491	අතුරවිලකුඹුර	පී. ගෝනාමිස් ප්‍රේමනාමි	එම	0 3 21	3 50
491½	වනාංචාකුඹුර අලුතේ කුඹුර	වංග ධර්ම හැඩිනි ප්‍රේමිස් ද අලුත් මානිකු පාගේ උරුමකරු	එම	1 0 11	6 0
492	අතුරවිලකුඹුර	එම්. සයිමන් ප්‍රේම	එම	1 1 23	6 0
493	එම	පී. ගෝනාමිස් ප්‍රේමනාමි	එම	1 3 26	6 0
494	රයිගවගේ කුඹුර	හැඩිනි බ්‍රැන්ඩ් ප්‍රේමනාමි	එම	2 0 18	8 50
495	ගංගොඩවිලකුඹුර	ඩී. අන්. ප්‍රේමනාමි	එම	1 2 28	6 0
496	ලතුරු විලකුඹුර	ඇම්. සිමන්ගාම සහ තවත්	එම	1 0 0	3 50
497	එම	එම්. දුමින්	එම	0 3 39	3 50
498	ගල්කිත්තකුඹුර	එම්. සයිමන් ප්‍රේම සහ කෙනෙක්	එම	0 3 26	3 50
499	විලකුඹුර	එම සහ තවත්	එම	2 1 5	8 50
500	අන්. ගෝනාමිස් ප්‍රේමනාමි කුඹුර	හැඩිනි බ්‍රැන්ඩ් ප්‍රේමනාමි ද ලීවේර මහන්දෙම මහත්මයාගේ මුදල	එම	3 1 18	11 0
501	අන්. ගෝනාමිස් ප්‍රේමනාමි කුඹුර තහන්දෙනිය	හැඩිනි බ්‍රැන්ඩ් ප්‍රේමනාමි ද ලීවේර මුදල	තමන	0 0 6	—
502	අන්. ගෝනාමිස් ප්‍රේමනාමි කුඹුර දෙනිය	එම	දෙනිය	1 0 11	10 0*
503	කදන්දෙනියකුඹුර	එම්. සයිමන් ප්‍රේම සහ තවත්	කුඹුර	2 2 4	8 50
504	එම	එම	එම	2 0 25	8 50
505	කදන්දෙනියක තහන්දෙනිය	එම	තමන	0 0 4	—
506	කදන්දෙනියකුඹුර	පී. බ්‍රැන්ඩ් සහ තවත්	කුඹුර	1 0 25	6 0
507	ගදන්දෙනියකුඹුරේ කහත්ත	පී. බ්‍රැන්ඩ්	තමන	0 0 5	—

\* අන්තර්ගත මිල.

“පරණ වගාව” නිවහන ඉඩම්වලට සහ “කුඹුරු” වලට ඊට පෙරවුව සඳහන් කර තිබෙන ගාස්තුව ගෙවීමට ඒවා ආණ්ඩුවට අයිතිවන බැවින් සහතිකයක් ලෙස ඉඩම්වල දැනට අයිතිකරුවන්ට දෙනු ලැබේ. ගාස්තු බෙදීමේ දිනට පෙරින් ගෙවිය යුතුය. ඉඩම්කරුට දෙනු ලැබූ ගාස්තුවෙන් ඊට වැඩිගනු ලැබූ එකට සෑදුණු එක සහතිකයක් ලෙස මිලට ලබාගත හැකිය.

මෙම ඉඩම් ගැන විදුර පාරණ සර්වේයර් තරුල්ලන් නාන්දේශන්ද, විනිනිමේ කොන්දේසි ගැන බස්නාතින් දසාමේ වංග ධර්ම ආණ්ඩුවේ ඒකකයට නාන්දේශන්ද දැනගත හැකිය.

ගරුකර ලබාගත්වන සේගේ ආඥාව ලෙස,  
එවර්ඩ් ඉම් හර්ස්,  
මහාසඤ්ඤාචාර්ය ධර්ම.



No. 1,977, C. P.

මෙ 1903 අවු අගෝස්තු මස 26 වෙනි දින කොළඹ මහසෞඛ්‍යාධිකාරීන්ගේ කන්තෝරුවේදී.

මධ්‍යම දිසාවේ ගෞරවනීය ඒජන්තවරයාණන්ගේ විසින් මෙහි පහත සඳහන්වන ආණ්ඩුව සත්කම ඉඩම් ආණ්ඩුව නියෝගවල ප්‍රකාරයට වර්ෂ 1903 නව මන්තෝරුව මස 26 වෙනි සඳ දින දවස 12ට වනතුරු කඩවරයෙහි වෙන්දේසි කර වතුණන්ට නොගොස් නිවැරදිව ගෙව එවට ගෙදෙනවා ඇත.

මධ්‍යම දිසාවේ මහනුවර පලාතේ උඩපලාත කොට්ඨාසයේ පිහිටා තිබෙන හිමිකුට්ටේ 8ක්. සිතියම 5,238. ගම—අම්පිටිය.

නො.	ඉඩමේ නම.	අයිතිකම් කීපත්තා.	අන්දම.	පවත්ගන්නා මහත. ගණන්.	
				අ. රු. ප.	රා.
13951	සල්ගොල්ලදෙහි	ආණ්ඩුව සහ හලගහවත්ත කෙරෙල්පත්තල ගඳුවා	කුඹුර	0 0 24	75
13952	එම	එම	එම	0 0 24	75
13953	සල්ගොල්ලපහත	එම	කෙසෙල් සහ එසසාල්	1 0 25	50
13954	එම	ආණ්ඩුව	සුඵකාලේ	0 3 16	20
13955	එම	ආණ්ඩුව සහ හලගහවත්තේ කෙරෙල්පත්තල පහත	කුන් දුටු දැක් ගහවත්තේ	1 2 10	75
12956	එම	එම	කුන් දුටු දැක් ගහවත්තේ එසසාල්	0 3 6	50
13957	එම	ආණ්ඩුව	කාලේ	1 3 2	20
13958	එම	ආණ්ඩුව සහ හලගහවත්තේ කෙරෙල්පත්තල ගඳුවා	ගහර දුටු දැක් ගහවත්තේ	2 2 28	100

මේ ඉඩම් ගැණ වැඩිදුර තොරතුරු සර්වචර්ඡනරාජ්‍යයේ ගෙන් දැනගත හැකිවත් ඇර, විකිනීමේ කොන්දේසි ගැන තොරතුරු මධ්‍යම දිසාවේ මහනුවර ගෞරවනීය ඒජන්තවරයාණන්ගේ දැනගත හැකිවේ.

ගරුකර උතුමානන්වකන්සේගේ ආඥාවලෙස,  
එවරුර්ඞි ඉම් සර්ත්,  
මහසෞඛ්‍යාධිකාරී වරයා.

No. 1,978, C. P.

Colonial Secretary's Office,  
Colombo, August 26, 1903.

ON Wednesday, November 4, 1903, at 12 o'clock noon, the Hon. the Government Agent for the Central Province will put up for sale or settlement, at his office in Kandy, the under-mentioned portions of Crown Land, on the terms authorized by Government.

Three allotments of land situated in the Udunuwara division of the Kandy District of the Central Province.

Lot.	Name of Land.	Preliminary plan 5,241. Village—Hiddaulla.		Description.	Extent, A. R. P.
		Name of Claimant.	Name of Claimant.		
13959	Madumalehena	Udagedara Ukkuwa and Menika	Udagedara Ukkuwa and Menika	Recently planted tea and plantains	1 1 0
13961	Do.	do.	do.	do.	0 1 3
13960	Do.	do.	do.	Chena	1 1 39

Upset price,—Rs. 20 per acre.

Further information respecting these lands may be obtained from the Surveyor-General, and respecting the conditions of sale from the Hon. the Government Agent, Central Province, Kandy.

By His Excellency's command,  
L. VERARD IM THURN,  
Colonial Secretary.

No. 1,978, C. P.

මෙ 1903 අවු අගෝස්තු මස 26 වෙනි දින කොළඹ මහසෞඛ්‍යාධිකාරීන්ගේ කන්තෝරුවේදී.

මධ්‍යම දිසාවේ ගෞරවනීය ඒජන්තවරයාණන්ගේ විසින් මෙහි පහත සඳහන්වන ආණ්ඩුව සත්කම ඉඩම් ආණ්ඩුව නියෝගවල ප්‍රකාරයට වර්ෂ 1903 නව මන්තෝරුව මස 4 වෙනි දින දවස 12ට වනතුරු කඩවරයෙහි වෙන්දේසි කර වතුණන්ට නොගොස් නිවැරදිව ගෙව එවට ගෙදෙනවා ඇත.

මධ්‍යම දිසාවේ මහනුවර පලාතේ උඩුතුවර කොට්ඨාසයේ පිහිටා තිබෙන හිමිකුට්ටේ 3ක්. සිතියම 5,241. ගම—සිද්දවුල්ල.

නො.	ඉඩමේ නම.	අයිතිකම් කීපත්තා.	අන්දම.	මහත. ගණන්.	
				අ. රු. ප.	රා.
13959	මදුමලේසෙත	උඩගෙදර උක්කුවා සහ මැනිකා	කොබෝදා වවත්ත ගඳුවා	1 1 0	
13961	එම	එම	එම	0 1 3	
13960	එම	එම	හේන	1 1 39	

අත්කරගත් රුපියල් 20 සිට පවත්නැහි විකුණන්ට ගෙදේ.

මේ ඉඩම් ගැණ වැඩිදුර තොරතුරු සර්වචර්ඡනරාජ්‍යයේ ගෙන් දැනගත හැකිවත් ඇර, විකිනීමේ කොන්දේසි ගැන තොරතුරු මධ්‍යම දිසාවේ මහනුවර ගෞරවනීය ඒජන්තවරයාණන්ගේ දැනගත හැකිවේ.

ගරුකර උතුමානන්වකන්සේගේ ආඥාවලෙස,  
එවරුර්ඞි ඉම් සර්ත්,  
මහසෞඛ්‍යාධිකාරී වරයා.

No. 1,979, C. P.

Colonial Secretary's Office,  
Colombo, September 2, 1903.

ON Wednesday, October 21, 1903, at 12 noon, the Assistant Government Agent for the Nuwara Eliya District will put up for sale or settlement, at his office in Nuwara Eliya, the under-mentioned portions of Crown Land, on the terms authorized by Government.

Three allotments of land situated in the Walapane division of the Nuwara Eliya District of the Central Province.

Preliminary plan 5,184. Village—Kalaganwatta.  
Claimant—Crown.

Lot.	Name of Land.	Name of Applicant.	Description.	Extent. A. R. P.
13797	Kebelwattahena	Punchirala	Chena	2 0 31
13798	Amunahena	Yalkumburagedara Vidane	do.	2 3 7
13799	Galbamagawahena	Galwattegedara Siyathu	do.	3 1 12

Upset price,—Rs. 10 per acre.

Further information respecting these lands may be obtained from the Surveyor-General, and respecting the conditions of sale from the Assistant Government Agent, Nuwara Eliya.

By His Excellency's command,  
EVERARD IM THURN,  
Colonial Secretary.

No. 1,979, C. P.

මහලු 1903 ක් වූ ස.ජ.තැ.මු. මස 2 වෙනි දින කොළඹ මහලුකාරී උපදේශනා කමිටුවේ විසින්.

මහලු දිනෙහි නුවරඑළියේ උපදේශනා කමිටුවේ විසින් ලේඛිත වශයෙන් ආණ්ඩුවට සහතික කළ බවට ආණ්ඩුවේ නියෝගවලට ප්‍රකාරයට මහලු 1903 ක් වූ මහලුකාරී මස 21 වෙනි දින වූ බදාදා දවස 12 වන නුවරඑළියේ සම්මුතියෙන්ද වෙනදෙසිකර විකුණනු ලබන කොටස් කිහිපයක් මෙහි දැක්වෙමු.

මෙහි දිනෙහි නුවරඑළිය පලාතේ වලපතේ කොට්ඨාසයේ පිහිටා තිබෙන බිම් කැබලි 3 ක්.  
සියලුම 5,184. ගම—කලගස්වත්ත. අයිතිකරු කිසිවක්—ආණ්ඩුව.

කො.	ඉඩමේ නම.	ඉල්ලුම්කරු.	අන්දම.	මහලු. අ. රු. ප.
13797	කෙලවත්තේ	පුංචිපුංචි	චෙනා	2 0 31
13798	අමුනහෙන	යාලකුමාරයාගේ	එම	2 3 7
13799	ගල්බාගාව	ගල්බාගාවේ	එම	3 1 12

අක්කරයක් රු. 10 බැගින්.

මෙම ඉඩම් කැණ වැඩිදුර කාරණා සර්වේචරිත කරුණු උපදේශනා කමිටුවේ විසින්ද, මහලුකාරී කොමිෂන් කැණ නුවරඑළියේ උපදේශනා කමිටුවේ විසින්ද දැනගත හැකිවේ.

ගරුකර උතුරු කන්දකින්ද ආණ්ඩුව ලෙස,  
එවරුන් ඉම් කරන්,  
මහලුකාරී මහලු.

No. 1,980, C. P.

Colonial Secretary's Office,  
Colombo, September 2, 1903.

ON Wednesday, October 21, 1903, at 12 o'clock noon, the Assistant Government Agent for the Matale District will put up to auction, at his office in Matale, the under-mentioned portions of Crown Land, on the terms authorized by Government.

Preliminary plan 5,244.—Gangala Pallesiya pattu of Matale east.  
Village—Galboda. Claimant—Crown.

Lot.	Name of Land.	Name of Applicant.	Description.	Extent. A. R. P.	Upset Price per Acre. Rs.
13969	Pallepelessepallugaha-mulahena	Egodawalawwe Appuhami Banda	Jungle fit for paddy	1 1 22	20
13970	Pallepelessa	—	Paddy field	0 0 10	100
13971	Do.	—	do.	0 0 18	100

Preliminary plan 5,247.—Gangala Pallesiya pattu of Matale east.  
Village—Galboda.

13975	Anugavelpelassapitiya	Dingiri Banda	Jungle fit for paddy	3 0 9	10
-------	-----------------------	---------------	----------------------	-------	----

Further information respecting these lands may be obtained from the Surveyor-General, and respecting the conditions of sale from the Assistant Government Agent, Matale.

By His Excellency's command,  
EVERARD IM THURN,  
Colonial Secretary.



No. 1,980, C. P.

වර්ෂ 1903 නවු සැප්තැම්බර් මස 2 වෙනි දින කොළඹ  
මහසෞඛ්‍යාධිකාරීන්ගේ කාර්යාලයේදී.

මෙම දිසාවේ මාතලේ උප්පත්තලයන්ගේ පිහිටි මෙහි පහත සඳහන්වන ආශ්‍රිත සන්නය ඉඩම්  
ආශ්‍රිතව නිකුත්වන ප්‍රකාරයට වර්ෂ 1903 නවු ඔක්තෝබර් මස 21 වෙනි දිනට මුදල් 120  
මාතලේ කම්මරියේදී වෙන්දේසිකර විකුණන බව යෙදෙන්නා වූයේ.

පිහිටීම 5,244. මාතලේ ගැඹුණු පලාතේ ගලපල්ලේසිසාන්ගුණේ. ගම්—වල්මොඩ.  
අයිතිකම් කීපයන්—ආශ්‍රිතව.

නො.	ඉඩමේ නම.	ඉල්ලුම්කාරයා.	අන්දම.	අක්කර මහස. යක මිල. අ. රු. ප. රු.
13969	පල්ලේපොලොස්සේ පවනක මුලුණක	එකොඩවලවිංචි අල්පුහාමි බන්ධා	අස්වද්දන්ව සැකෙන කැලේ	1 1 22 20
13970	පල්ලේපොලොස්සේ	—	කුඹුර	0 0 10 100
13971	එම	—	එම	0 0 18 100
පිහිටීම 5,247.				
13975	අනුගවැල්පොලොස්සපිටිය	බන්ධිච්චන්ඩා	අස්වද්දන්ව සැකෙන කැලේ	3 0 9 10

මෙම ඉඩම් ගැණ වැඩිදුර කාරණ සර්වේකර්පහරුල්ලන්ගේ කාර්යාලයේදී, විකිණීමේ කොන්දේසි ගැණ  
කාරණ මාතලේ උප්පත්තලයන්ගේ කාර්යාලයේදී දැනගනිමට පුළුවන.

ගරුකර උතුමානත්වකයන්ගේ ආඥාවලට,  
එවරුන් ඉම් කරන්,  
මහසෞඛ්‍යාධිකාරී වමින.

No. 1,981, C. P.

Colonial Secretary's Office,  
Colombo, September 2, 1903.

ON Wednesday, October 21, 1903, at 12 noon, the Assistant Government Agent for the Nuwara Eliya District  
will put up for sale or settlement, at his office in Nuwara Eliya, the under-mentioned portions of Crown  
Land, on the terms authorized by Government.

Two allotments of land situated in the Kotmale division of the Nuwara Eliya District of the Central  
Province.

Preliminary plan 5,187. Village—Ramboda.  
Claimant—Crown.

Lot.	Name of Land.	Name of Applicant.	Description.	Extent. A. R. P.
13809	Wadaweltenepatana	Punchirala	Patana suitable for paddy	2 2 4
13810	Wadaweltenekumbura	do.	Paddy	0 0 31

Lot 13,809, the asweddumized portion, which is about  $\frac{3}{4}$  acre, upset price at Rs. 140 per acre, the balance at Rs. 30  
per acre.

Lot 13,810, upset price,—Rs. 140 per acre.

Further information respecting these lands may be obtained from the Surveyor-General, and respecting the  
conditions of sale from the Assistant Government Agent, Nuwara Eliya.

By His Excellency's command,  
EVERARD IM THURN,  
Colonial Secretary.

No. 1,981, C. P.

වර්ෂ 1903 නවු සැප්තැම්බර් මස 2 වෙනි දින කොළඹ  
මහසෞඛ්‍යාධිකාරීන්ගේ කාර්යාලයේදී.

මෙම දිසාවේ නුවරඑළියේ උප්පත්තලයන්ගේ පිහිටි මෙහි පහත සඳහන්වන ආශ්‍රිත සන්නය ඉඩම්  
ආශ්‍රිතව නිකුත්වන ප්‍රකාරයට වර්ෂ 1903 නවු ඔක්තෝබර් මස 21 වෙනි දිනට මුදල් 120 නුවර  
එළියේ කම්මරියේදී වෙන්දේසිකර විකුණන බව යෙදෙන්නා වූයේ.

මෙම දිසාවේ නුවරඑළිය පලාතේ කොන්වලේ කොට්ඨාසයේ පිහිටි නිවෙහ බිම්කැබ්ලි 2 ක්.

පිහිටීම 5,187. ගම්—රම්මොඩ. අයිතිකම් කීපයන්—ආශ්‍රිතව.

නො.	ඉඩමේ නම.	ඉල්ලුම්කාරයා.	අන්දම.	අක්කර. අ. රු. ප.
13809	වදවැල්කැත්තේපහන	පුත්චිරල	අස්වද්දන්ව සැකෙන පහන	2 2 4
13810	වදවැල්කැත්තේකුඹුර	එම	කුඹුර	0 0 31

කොමිමර 13,809 දරන ඉඩම් කම්මරියේ අස්වද්ද නිවෙහ කොටස (අක්කරයකින් ගහරෙන් තුන්පංඳුන්  
පවන) අක්කරේ රු. 140 බැගින්ද, ඉතුරු කොටස රු. 30 බැගින්ද තක්සේරුකර තිබේ. කොමිමර 13,810  
දරන කම්මරිය අක්කරයක් රු. 140 ගනවේ.

මෙම ඉඩම් ගැණ වැඩිදුර කාරණ සර්වේකර්පහරුල්ලන්ගේ කාර්යාලයේදී, විකිණීමේ කොන්දේසි ගැණ  
නුවරඑළියේ උප්පත්තලයන්ගේ කාර්යාලයේදී දැනගන ගැනීම.

ගරුකර උතුමානත්වකයන්ගේ ආඥාවලට,  
එවරුන් ඉම් කරන්,  
මහසෞඛ්‍යාධිකාරී වමින.

No. 1,982, C. P.

Colonial Secretary's Office,  
Colombo, September 2, 1903.

ON Wednesday, October 21, 1903, at 12 noon, the Assistant Government Agent for the Nuwara Eliya District will put up for sale or settlement, at his office in Nuwara Eliya, the under-mentioned portions of Crown Land, on the terms authorized by Government.

An allotment of land situated in the Kotmale division of the Nuwara Eliya District of the Central Province. Preliminary plan 5,231. Village—Hapugastalawa.

Lot.	Name of Land.	Name of Claimant.	Description	Extent. A. R. P.
13926	Mangaladeniya	Crown	Native garden	0 1 26

Upset price, —Rs. 45 per acre.

Further information respecting this land may be obtained from the Surveyor-General, and respecting the conditions of sale from the Assistant Government Agent, Nuwara Eliya.

By His Excellency's command,  
EVERARD IM THURN,  
Colonial Secretary.

No. 1,982, C. P.

වම් 1903 ක්වු සැප්තැම්බ් 2 වෙනි දින කොළඹ මහසෙනෙවුන්ගේ කාර්යාලයේ කටයුතු වේ.

මෙම දිනවන කුටුම්භයේ උපරිස්ථානවන කොටසක් වන මෙහි පහත සඳහන් වෙන ආශ්වාස සත්කස ඉඩම් ආශ්වාස නිකුත්වන ප්‍රකාරයට වම් 1903 ක්වු මක්කෝම්බර් මස 21 වෙනි දිනවු බදාදා දවල් 12 වන කුටුම්භයේ කටයුතු වේ වෙනදෙසිකර විකුණනට යෙදෙනවා ඇත.

මෙම දිනවන කුටුම්භයේ කොටසක් වන කොටසක් වන මෙහි පහත සඳහන් වෙන ආශ්වාස සත්කස ඉඩම් සිතියම 5,231. ගම්—හපුගස්තලාව.

නො.	ඉඩමේ නම.	අයිතිකම් කීයන්ගේ.	අන්දම.	මහත. අ. රු. ප.
13296	මහලොදනික	ආශ්වාස	වත්ත	0 1 26

අක්කරයක් රුපියල් 45යි.

මෙම ඉඩම ගැණ වැඩිදුර කාරණා හරිවිඳින්නන්ගේ සඳහන් වන විකිනීමේ කොටසේදී ගැණ කුටුම්භයේ උපරිස්ථානවන කොටසක් වන දැනගත හැකිව.

ගරුකර උතුමානවනවනවනවන ආශ්වාස ලෙස,  
එවරුහි ඉම් කරුන්,  
මහසෙනෙවුන්ගේ වම්ක.

No. 1,983, C. P.

Colonial Secretary's Office,  
Colombo, September 2, 1903.

ON Wednesday, October 21, 1903, at 12 noon, the Assistant Government Agent for the Nuwara Eliya District will put up for sale or settlement, at his office in Nuwara Eliya, the under-mentioned portions of Crown Land, on the terms authorized by Government.

An allotment of land situated in the Kotmale division of the Nuwara Eliya District of the Central Province. Preliminary plan 5,231. Village—Hapugastalawa. Applicant—Muna Manikkan Chetty.

Lot.	Name of Land.	Name of Claimant.	Description.	Upset Price	
				Extent. A. R. P.	per Acre. Rs.
13925	Mangaladeniya	Crown	Patana	1 0 30	20

Further information respecting this land may be obtained from the Surveyor-General, and respecting the conditions of sale from the Assistant Government Agent, Nuwara Eliya.

By His Excellency's command,  
EVERARD IM THURN,  
Colonial Secretary.

No. 1,983, C. P.

වම් 190 ක්වු සැප්තැම්බ් 2 වෙනි දින කොළඹ මහසෙනෙවුන්ගේ කාර්යාලයේ කටයුතු වේ.

මෙම දිනවන කුටුම්භයේ උපරිස්ථානවන කොටසක් වන මෙහි පහත සඳහන් වෙන ආශ්වාස සත්කස ඉඩම් ආශ්වාස නිකුත්වන ප්‍රකාරයට වම් 1903 ක්වු මක්කෝම්බර් මස 21 වෙනි දිනවු බදාදා දවල් 12 වන කුටුම්භයේ කටයුතු වේ වෙනදෙසිකර විකුණනට යෙදෙනවා ඇත.

මෙම දිනවන කුටුම්භයේ කොටසක් වන කොටසක් වන මෙහි පහත සඳහන් වෙන ආශ්වාස සත්කස ඉඩම් සිතියම 5,231. ගම්—හපුගස්තලාව. අයිතිකම් කීයන්ගේ—ආශ්වාස.

නො.	ඉඩමේ නම.	ඉල්ලීමකාරයා.	අන්දම.	මහත. අ. රු. ප.
13.25	මානලොදනික	මුනා මානික්කන් සෙට්ටි	පහත	1 0 30

අක්කරයක් රුපියල් 20 ගනවේ. මෙම ඉඩම ගැණ වැඩිදුර කාරණා හරිවිඳින්නන්ගේ සඳහන් වන විකිනීමේ කොටසේදී ගැණ කුටුම්භයේ උපරිස්ථානවන කොටසක් වන දැනගත හැකිව.

ගරුකර උතුමානවනවනවන ආශ්වාස ලෙස,  
එවරුහි ඉම් කරුන්,  
මහසෙනෙවුන්ගේ වම්ක.





Lot.	Village.	Name of Applicant.	Description.	Extent.		
				A.	R.	P.
		Preliminary plan 2,784.				
9883	Andankulam	Kasi Konan and two others	Abandoned paddy field	3	3	38
9885	Do.	Katiresu Sinnaiya	Paddy field	2	2	12
9886	Do.	do.	Abandoned paddy field	8	1	33
9887	Do.	Nanni Katiran	Jungle	5	3	38
		Preliminary plan 2,786.				
9903	Vattappalai	Christo Adrian	Jungle	0	3	25
		Preliminary plan 2,785.				
9888	Putukkudiyiruppu	Antoni Mariyan and another	Jungle	3	3	0
9889	Do.	Tavitu Santiya and two others	do.	6	2	15
9890	Do.	Akusti Antoni	do.	8	2	35
9891	Do.	Katiramu Tampaiyah	do.	9	0	36
9894	Do.	Arumukam Katiramer	Paddy field	3	3	15
9895	Do.	Sinnapillai Vallipuram and another	Jungle	4	0	34
9896	Do.	Peturu Antoni and another	do.	7	0	12
9897	Do.	Vaitti Kaittan and another	do.	6	2	10
9898	Do.	Periyal Velu and another	Paddy field	0	1	38
9899	Do.	do.	do.	0	1	34
9900	Do.	do.	do.	3	2	15
9901	Do.	do.	Jungle	2	2	8
9902	Do.	Peturu Susai	do.	5	1	38

Upset price,—12s. 10 per acre.

Further information regarding these lands may be obtained from the Surveyor-General, and respecting the conditions of sale from the Assistant Government Agent, Mullaittivu.

By His Excellency's command,  
EVERARD IM THURN,  
Colonial Secretary.

No. 424, N. P.

கொலோனியல் சர்க்கிற்ந்தார் ஆபீசில்,  
கொழும்பு, 1903 ம் ஆகஸ்ட் 28 ந் உ.

1903 ம் ஆண்டு ஜூன் மாதம் 28 ந் ததி, முல்லைத்தீவு தன ஆபீசில் வட மாகாணத்தி் முல்லைத்தீவு கயற்றண்டேநது உதவி ஏசனறவர்களால் இசனடியிற சொல்லப்படருககிற முடிசூரிய காணித்தணடுகளை, அரசாட்சிபாரால் உத்தரவபலாணப்படருககும் பொருத்தப்பிரகாரம் ஏலத்திற கூறி விற்கப்படும். 39 காணித்தணடுகளை, வட மாகாணத்து முல்லைத்தீவு யல்கிறகின் கரைதூறப்பற்று வவுனிய வடக்குப் பகுதியிலிருக்கின்றது.

பிளான இலக்கம் 2,716. உரிததாளி—முடி.

இல.	சூறிசசி.	கேள்விக்காரனின் பெயர்.	வீபரம்.	விசாலம்.
				அ. ரு. ப.
9614	காதலியார சமளங்குளம்	முருகா பொன்னு பிளான இலக்கம் 2,732.	காடு	1 3 23
9663	கொக்குத்தொடுவாய்	கோணன் காசி	வெளி நிலம்	3 1 10
9664	ஓடி	ஓடி	காடு	4 1 0
9665	ஓடி	ஓடி	வயல்	0 1 4
9675	சூமுளமுனை	பிளான இலக்கம் 2,736. மா. தியாசராசர் பிளான இலக்கம் 2,745.	காடு	6 1 32
9778	நல்லதண்ணீர்சதொடுவாய்	பக்கிர சூப்பைசுண்ணா பிளான இலக்கம் 2,746.	வெளிநிலம்	2 0 16
9783	ஓடி	மீராசாய்பு பக்கிர	வயல்	2 2 10
9784	ஓடி	ஓடி	வயல்	0 1 20
9785	ஓடி	ஓடி	வயல்	1 0 20
9787	ஓடி	பக்கிர வரப்புத்தரை பிளான இலக்கம் 2,726.	காடு	4 0 0
9650	அளம்பில	முடியான சுவசகினும மறுபேரும பிளான இலக்கம் 2,766.	காடு	1 0 28
9837	கொக்குத்தொடுவாய்	முருகன் சண்முகன பிளான இலக்கம் 2,747.	காடு	1 0 30
9788	பளமாததவன	நேர்ஸ மரியான பிளான இலக்கம் 2,779.	வயல்	5 0 22
9872	புத்ககுடியிருப்பு	நாகமணி வேலுப்பிள்ளை	கிருத்தியகாணி	0 0 12
9873	ஓடி	மாகாளிகந்தர்	பனந்தோட்டம்	0 1 26
9874	ஓடி	அந்தோணி வபிதந பிளான இலக்கம் 2,781.	ஓடி	1 1 0
9875	ஆண்டான குளம்	சுகிராமா முதலுவம மறுபேரும கோணஉடையார செல்லப்பாவும	காடு	8 2 30
9876	ஓடி	மறுபேரும பிளான இலக்கம் 2,782.	வயல்	0 1 29
9878	புத்ககுடியிருப்பு	வயிரன் ஆறுமுகம் பிளான இலக்கம் 2,783.	காடு	1 0 30
9880	கரையாமுள்ளிவாயக்கால	வயி தியா கயிலாயர்	ஓடி	2 2 34
9881	ஓடி	கயிலாயர் வலவிபுரம்	வயல்	0 1 27

இ.நா.	சு.நி.ச.சி.	கேள்வீக்கரணின பெயர்.	விவரம்.	விசாலம். ஏ. மு. ப.
		பிளான இலக்கம் 2,784.		
9883	ஆண்டான குளம்.	காங்கோணனும் மறுபேரும்	பாணவயல	3 3 38
9885	செடி	கத்திரகச்சிணையா	வயல	2 2 12
9886	செடி	செடி	பாணவயல	8 1 33
9887	செடி	நன்னி ககிரான	காடு	5 3 38
		பிளான இலக்கம் 2,786.		
9903	வற்றாப்பனை	கிறிஸ்தோ அகிரியா	காடு	3 3 25
		பிளான இலக்கம் 2,785.		
9888	புத்தகூடியிருப்பு	அந்தோனி மரியாணும் மறுபேரும்	காடு	3 3 0
9889	செடி	சுந்திரசந்தியாவும் மறுபேரும்	காடு	6 2 15
9890	செடி	அருவதி அந்தோனி	காடு	8 2 35
9891	செடி	கதிராம தம்பையா	காடு	9 0 36
9894	செடி	ஆறுமுகம் கதிராம	வயல	3 3 15
9895	செடி	கிணைப்பிள்ளை வலவிபரமும் மறுபேரும்	காடு	4 0 34
9896	செடி	பேதுரு அந்தோனியும் மறுபேரும்	காடு	7 0 12
9897	செடி	வயித்தி கயித்தானும் மறுபேரும்	காடு	6 2 10
9898	செடி	பெரியான வேலுவும் மறுபேரும்	வயல	0 1 38
9899	செடி	பெரியான வேலுவும் மறுபேரும்	வயல	0 1 34
9900	செடி	செடி	வயல	3 2 15
9901	செடி	செடி	காடு	2 2 8
9902	செடி	பேதுரு குணச	காடு	5 1 38

தரப்பட்ட நிலை ஏக்கரொன்றுக்கு ரூபாய் 10.

இக்காணிக்களைப்பற்றிய மேலதிகமான விவரங்கள் சர்வேயர்ஜெனரலுடைய அலுவலகங்களிலும் விற்பனைக்கு வைக்கப்பட்டிருக்கும் முலலைத்தீவு யஸ்திரிக்கு உதவி ஏசுனறுத்தனா யவாகளிடத்திலும் கேட்டறிந்துகொள்ளலாம்.

மகோத்தமர் அவர்களினது கட்டடையினபடி,

எவெற... இ. ம. தூரன்,  
இராசாங்க லிசிசா.

LAND SALES IN THE SOUTHERN PROVINCE.

NOTICE is hereby given that on Monday, October 12, 1903, at 1 P.M., the Assistant Government Agent, Matara, will put up to public auction, at his office at Matara, the lease of the right to dig plumbago in the under-mentioned Crown lands supposed to contain plumbago for a period of one year, on conditions which can be ascertained at the Matara Kachcheri. The upset price and additional rental will be as given below :—

Plan or Sketch.	Lot.	Situation.	Name of Land—Moragasarehena.		Extent, Upset Price.	
			A.	R. P.	A. R. P.	Rs.
P 2	A	Belpamulla, Kandadoda pattu	2	0 29	800	
P 2	B	Do.	2	1 20	1,000	
P 3	C	Do.	2	1 33	1,000	
P 3	D	Do.	2	0 0	800	
Name of Land—Panicciamullehena.						
P 5	1	Kiandua, Weligam korale	5	2 31	500	
Name of Land—Kiriweldeniyehehena.						
P 6	1	Kiandua, Weligam korale	2	3 34	300	

T. W. ROBERTS,  
for Assistant Government Agent.

Matara Kachcheri,  
August 18, 1903.

அவரின் தீர்மானம் பின்பற்றி மெலதிகமான விவரங்கள் சர்வேயர்ஜெனரலுடைய அலுவலகங்களிலும் விற்பனைக்கு வைக்கப்பட்டிருக்கும் முலலைத்தீவு யஸ்திரிக்கு உதவி ஏசுனறுத்தனா யவாகளிடத்திலும் கேட்டறிந்துகொள்ளலாம்.

கனடவிலிபன்யுலே, செல்பாழிலே.

புள்ளி.	ஓயிலை கல.	மகன. ரூ. ப.	கி. ரூ.
P 2 A	மொரகசாரேயன்	2 0 29	800
P 2 B	சுடு	2 1 20	1,000
P 3 C	சுடு	2 1 33	1,000
P 3 D	சுடு	2 0 0	800

உரிமையாளர், கிணைப்பிள்ளை.

P 5 1	பனிக்கூழிலேயுலேயன்	5 2 31	500
P 6 1	கிரிவெல்டெனியேயன்	2 3 34	300

மேலே கூறிய அளவுகளை அளக்கக்கூடிய ரூபாய் 1 மகனென நினைக்கப்படும் விலை நினைக்கப்படும்.

சி. வி. சி. சி., கெவெல்டெனியே,  
ரூபாய் கணக்கு வகுப்பில்.

வெள்ளி 1903 ன்று அக்டோபர் மீ 18 வெள்ளி  
கி. ம. அவர் கமிஷனரிடேயுடைய.

No. 1,433, s. p.

Colonial Secretary's Office,  
Colombo, August 28, 1903.

ON Wednesday, October 14, 1903, at 1 o'clock p.m., the Assistant Government Agent for the Matara District will put up for sale or settlement, at his office in Matara Kachcheri, the under-mentioned portions of Crown Land, on the terms authorized by Government.

Thirteen allotments of land situated in the Gangaboda pattu division of the Matara District of the Southern Province.

Lot.	Name of Land.	Village.	Description.	Extent.		Upset Price per Acre. Rs.
				A.	R. P.	
X 431	Godellehena	Kirinda	Cleared land	1	3 16	20
		Preliminary plan 4,043.				
10368	Karivilawelhena	Malapalana	Citronella	0	2 18	20
X 452	Pansalawatta	Kahagala	Garden	4	2 1	30
Y 452	Pansalawattedeniya	do.	Paddy field	1	0 20	20
		Preliminary plan 4,105.				
10394	Galketiyyedeniya	Kahagala	Deniya	0	0 27	10
		Preliminary plan 5,877.				
*14692	Uthurugedarahena or Imbulgahahena	Damatapassa	Chena	12	2 20	100
		Preliminary plan 5,827.				
14280	Maragastennehena	Weragama	Fine grain	5	3 26	10
		Preliminary plan 5,649.				
13524	Kadurugasmullekele	Medaayangoda	Citronella	0	0 24	20
		Preliminary plan 5,472.				
12625	Dohigahadeniya	Pahalawitiyala	Deniya	0	0 11	10
		Preliminary plan 4,564.				
12582	Yaddeliwattchena	Yalahagama	Chena and jungle	46	1 38	20
		Extract of preliminary plan 69.				
31	Bolaissahena	Weragama	Citronella	0	0 7	—
31a	Do.	do.	do.	0	0 8	—
31b	Do.	do.	do.	0	0 13	—

\* This land is supposed to contain plumbago ; published with rights to dig same.

Further information respecting these lands may be obtained from the Surveyor-General, and respecting the conditions of sale from the Assistant Government Agent, Matara.

By His Excellency's command,  
EVERARD IM THURN,  
Colonial Secretary.

No. 1,433, s. p.

1903 ක්වු අතෝස්තු මස 28 වෙනි දින කොළඹ මහසෙනෙකාරිස්ථලනායකයන්ගේ කන්තෝරුවේදී.

දකුණු දිසාවේ මාතර පලාතේ උපරිස්තනලනායකයන්ගේ පසින් මෙහි පහත සඳහන්වන ආණ්ඩුව සන්තක ඉඩම් ආණ්ඩුවේ නියෝගවල ප්‍රකාරයට වසී 1903 ක්වු මක්තෝම්බු මස 14 වෙනි දිනකු බදාදා දවල් 10 වාගර කම්මේරියේදී වෙන්දේසිකර එකතුවට ගෙදෙනා ඇත.

දකුණු දිසාවේ මාතර පලාතේ ගහබොඩපත්තු කොට්ඨාසයේ පිහිටා තිබෙන බිම්කැබෙලි 13ක්.

කො.	ඉඩමේ නම.	ගම.	අත්දම.	අක්කරගත කන්තෝරුව	
				මග. රු. ප.	මිල. රු.
X 431	ගොඩැල්ලෝගේත	ක්‍රිතා	එලියරපු බිම	1	3 16 20
		සිතියම 4,104.			
10368	කර්විලවැල්ගේත	මලපලාන	පැහිරි	0	2 18 20
X 452	පන්සැලවත්ත	කටහල	වත්ත	4	2 1 30
Y 452	පන්සැලේ න්තෙදෙනිත	එම	තුඹුර	1	0 20 20
		සිතියම 4,105.			
10394	ගල්කැප්පිගදෙනිත	කටහල	දෙනිත	0	0 27 10
		සිතියම 5,877.			
*14692	උතුරුගෙදරගේත නොකොත් ඉඹුල්ගහගේත	දෙමටපස්සේ	ගේත	12	2 20 100
		සිතියම 5,827.			
14280	මොරගස්තැන්නෙගේත	මන්නාම	සිත්බෝග	5	3 26 10
		සිතියම 5,649.			
13524	කදුරුගස්මුල්ලෝකැලේ	මැදලු න්තොඩ	පැහිරි	0	0 24 20
		සිතියම 5,472.			
12625	දෙහිගහදෙනිත	පහලවිහල	දෙනිත	0	0 11 10
		සිතියම 4,564.			
12582	සක්දෙහිවත්ත ගේත	කහලගම	ගේත සහ කැලාව	46	1 38 20

කො.	ඉඩමේ නම.	ගම.	අක්ෂර.	අක්කරයකකක් මහත. සේරුමිල.	
				අ. රු. ප.	රු.
		69෦෪ සිතියමේ කැබැල්ලක්.			
31	බොලඉස්සානේන	වේනාගම	පැහිරි	0	0 7 —
31a	එම	එම	එම	0	0 8 —
31b	එම	එම	එම	0	0 13 —

\* මෙම ඉඩමේ මිණිරන් තිඹේසි කල්පනාකර තිඹේ, එම ගැරීමේ බලයන් ඇතුළු මෙහි විකිනීමට ප්‍රසිද්ධ කරනු ලැබේ.

මෙම ඉඩම් ගැණ වැඩිදුර කාරණා සර්වේෂර්ස් කැරුල්ලක් නොවන බවට, විකිනීමේ කොන්දේසි ගැන මාතර උපදේශනා කළුපත් නොවන බවට දැනගන්නට පුළුවන.

ගරුකර උතුමානන්වකන්සේගේ ආඥාව ලෙස,  
එවරුර්ඩ් ඉම් හර්න්,  
මහසෙනෙහි රජ විමිත.

No. 1,434, s. P. Colonial Secretary's Office,  
Colombo, August 28, 1903.

ON Monday, October 12, 1903, at 1 o'clock P.M., the Assistant Government Agent for the Matara District will up for sale or settlement, at his office in Matara Kachcheri, the under-mentioned portions of Crown Land, on the terms authorized by Government.

Twenty allotments of land situated in the Wellaboda pattu division of the Matara District of the Southern Province.

Lot.	Name of Land.	Village.	Description.	Appraised Value per	
				Extent.	Acre.
				A. R. P.	Rs.
7611	Kadjugahadeniya	Kekanadure	Paddy	0 2 6	30
H 288	Weralugasmulledeniya	do.	do.	0 1 31	30
I 288	Kandegewattearedeniya	do.	do.	0 0 25	30
Preliminary plan 4,536.					
12471	Dampottehena	Urugamuwa	Forest	41 0 23	40
12487	Diyakelinagahahena	do.	Chena	0 2 8	40
12510‡	Ketekelagahahena	do.	do.	0 3 23	40
12510	Do.	do.	do.	9 3 32	40
Preliminary plan 4,685.					
13034	Radagewatta	Urugamuwa	Garden	0 1 26	10
13035	Damaniyagahawatta	do.	do.	0 2 21	10
13036	Galetembewatta	do.	do.	0 0 36	10
Preliminary plan 6,116.					
15781	Horigalahena	Urugamuwa	Citronella	4 0 35	20
15782	Do.	do.	do.	0 0 35	20
15783	Do.	do.	do.	0 1 14	20
15784	Do.	do.	do.	1 0 35	20
15785	Ambagahahena	do.	do.	3 3 32	20
Preliminary plan 6,688.					
18306	Ambagahahena	Urugamuwa	Citronella	3 3 21	40
18307	Do.	do.	do.	0 1 20	30
18308	Do.	do.	do.	0 1 0	40
18309	Do.	do.	Jungle and chena	3 0 5	40
18310	Do.	do.	Chena	1 0 4	40

The upset price of these lots is as given above against each lot.

Further information respecting these lands may be obtained from the Surveyor-General, and respecting the conditions of sale from the Assistant Government Agent, Matara.

By His Excellency's command,  
EVERARD IM THURN,  
Colonial Secretary.

No. 1,434, s. P.

වර්ෂ 1903 සහ අගෝස්තු මස 28 වැනි දින කොළඹ මහසෙනෙහි රජ විමිතේ සේවයේ සිටින විමිතේ විසින්.

දකුණු දිසාවේ මාතර පලාතේ උපදේශනා කළුපත් නොවන බවට, විකිනීමේ කොන්දේසි ගැන මාතර උපදේශනා කළුපත් නොවන බවට දැනගන්නට පුළුවන.

දකුණු දිසාවේ මාතර පලාතේ වැල්ලවිට්ටියේ කොළඹ පලාතේ සිටින විමිතේ විසින්.

කො.	ඉඩමේ නම.	ගම.	අක්ෂර.	කක්සේරු මිල අක්කර මහත. රුක්.	
				අ. රු. ප.	රු.
7611	කල්පුකකදෙහිය	කැනකදුරේ	කුඹුර	0	2 6 30
H 288	වෙරළකඩුල්ලේදෙහිය	එම	එම	0	1 31 30
I 288	කන්දෙගෙවන්ගෙවැරදෙහිය	එම	එම	0	0 25 30



නං.	ඉඩමේ නම.	ගම.	අන්දම.	තක්සේරු මිල අක්ෂරය.	
				මහත. රු. ප.	රු.
		සිනියම 4,536.			
12471	දම්පොත්තෙහෙත්ත	උරුමයකුට	කැලැව්	41	0 23 40
12487	දිසනෙලියාගොස්ස	එම	හේන	0	2 8 40
12510½	කැටහොලගහෙත්ත	එම	එම	0	3 28 40
12510	එම	එම	එම	9	3 32 40
		සිනියම 4,685.			
13034	රජගෙවත්ත	උරුමයකුට	වත්ත	0	1 26 10
13035	දමනියගහවත්ත	එම	එම	0	2 21 10
13036	ගලකැමිඳුවත්ත	එම	එම	0	0 36 10
		සිනියම 6,116.			
15781	ගොරිගලහේන	උරුමයකුට	පැහිරි	4	0 35 20
15782	එම	එම	එම	0	0 35 20
15783	එම	එම	එම	0	1 14 20
15784	එම	එම	එම	1	0 35 20
15785	අඹගහහේන	එම	එම	3	3 32 20
		සිනියම 6,688.			
18306	අඹගහහේන	උරුමයකුට	පැහිරි	3	3 21 40
18307	එම	එම	එම	0	1 20 30
18308	එම	එම	එම	0	1 0 40
18309	එම	එම	බැඳිද සහ හේන	3	0 5 40
18310	එම	එම	හේන	1	0 4 40

මෙම ඉඩම්වල තක්සේරු මිල ඉහල එක එක ඉඩමට දිලා තිබෙන්නාක් මෙනි.  
 මෙම ඉඩම් ගැණ වැඩිදුර කාරණා සර්වේසර්කරුන්ටත් නාත්සේගෙයද, විකිනීමේ කොන්දේසි ගැන මාතර උපළුපත්කරුන්ටත් නාත්සේගෙයද දැනගන්ව පුළුවන.  
 ගරුතර උතුමානන්වකන්සේගේ ආඥාවලෙස,  
 එවරුහි ඉම හරිත්,  
 ආභාසකාරීන් එමිස.

No. 1,435, S. P. Colonial Secretary's Office,  
 Colombo, August 28, 1903.

ON Tuesday, October 13, 1903, at 1 o'clock P.M., the Assistant Government Agent for the Matara District will put up for sale or settlement, at his office in Matara Kachcheri, the under-mentioned portions of Crown Land, on the terms authorized by Government.

Six allotments of land situated in the Four Gravets division of the Matara of the Southern Province.  
 Preliminary plan 6,041.

Lot.	Name of Land.	Village.	Description.	Appraised Value	
				Extent. A. R. P.	per Acre. Rs.
15517	Bokolakumbura	Godagama	Paddy field	1 0 36	20
15518	Boyekumbura	do.	do.	3 2 22	80
S 541	Uswatta	do.	Garden	0 0 36	80
T 541	Elatotewatta <i>alias</i> Madinawatta	do.	do.	0 0 11	80
U 541	Karadeliyiwattekumbura	do.	Paddy field	0 0 4	80
		Preliminary plan 6,061.			
15566	Galwalahena	Naimana	Waste land	0 3 25	10

Upset price of these lots is as given above against each lot.  
 Further information respecting these lands may be obtained from the Surveyor-General, and respecting the conditions of sale from the Assistant Government Agent, Matara.  
 By His Excellency's command,  
 EVERARD IM THURN,  
 Colonial Secretary.

No. 1,435, S. P. වසී 1903 ක්වු අගොස්තු මස 28 වෙනි දින කොළඹ  
 ආභාසකාරීන්ටත් නාත්සේගේ කන්තෝරුවේදීය.

දකුණු දිසාවේ මාතර පලාතේ උපළුපත්කරුන්ටත් නාත්සේ විසින් මෙහි පහත සඳහන්වන ආණ්ඩුව සත්කම ඉඩම් ආණ්ඩුවේ නියෝගවල ප්‍රකාරයට වසී 1903 ක්වු මක්තෝරුව මස 13 වෙනි දින ක්වු අගතරුවාද දවල් 10 මාතර කවිවේරියේදී වෙන්දේසිකර විකුණන්නට ගෙදෙනවා ඇත.

දකුණු දිසාවේ මාතර පලාතේ සඳහන්කර කොට්ඨාසයේ පිහිටා තිබෙන විවිධ ඉඩම් 6ක්.  
 සිනියම 6,041.

නං.	ඉඩමේ නම.	ගම.	අන්දම.	තක්සේරු මිල අක්ෂරය.	
				මහත. රු. ප.	රු.
15517	බෝකොලකුඹුර	ගොඩගම	කුඹුර	1	0 36 20
15518	බෝකොලකුඹුර	එම	එම	3	2 22 80
S 541	උස්වත්ත	එම	වත්ත	0	0 36 80
T 541	ඇලතොටවත්ත නොහොත් මදිතවත්ත	එම	එම	0	0 11 80
U 541	කරදෙලිවත්තකුඹුර	එම	කුඹුර	0	0 4 80

නො.	ඉඩමේ නම.	ගම.	අක්ෂර.	කක්ෂේරුලේ මහත. අක්ෂරයක්.	
				අ. රු. ප.	රු.
15566	ගල්වලපොත්ත	සීගිරිය 6,061.	මුදුකිම	0	3 25 10
මෙම ඉඩම වල කක්ෂේරු මල ඒ ඒ කැබැල්ලට දී නිවෙන්නාක් මෙනි.					
මෙම ඉඩම් ගැණ වැඩිදුර කාරණා සර්වේශ්වර්තනලේඛනවලින් කාන්තේශයන්ද, එකිනිමේ කොන්දේසි ගැණ මාතර ලෙජිස්ලේෂන් කාන්තේශයන්ද දැනගනව පුළුවන.					
ගරාහක ලකුමානවහන්සේගේ ආඥාව ලෙස, එවරුන්ට ඉම් කරන්, මහසෙනෙවිතුමා විමස.					

No. 1,436, S. P.

Colonial Secretary's Office,  
Colombo, September 1, 1903.

ON Friday, October 23, 1903, at 12 noon, the Government Agent for the Southern Province will put up to auction, at his office in Galle, the under-mentioned portions of Crown Land, on the terms authorized by Government.

Forty-eight allotments of land situated in the Gangaboda pattu and Bentota-Walallawiti korale divisions of the Galle District of the Southern Province.

Preliminary plan 5,115.—Baddegama, Gangaboda pattu.  
Applicant—Nil.

Lot.	Name of Land.	Name of Claimant.	Description.	Extent.		Upset Price per Acre. Rs.
				A.	R. P.	
10829A	Kurunduwatta	Carimjee & Co.	Part cleared land, part low jungle	1	0 10	150
10829B	Kurundukele	—	Jungle	3	1 26	150
10829C	Kurunduwattadeniya	—	Deniya	0	0 20	150
10829D	Lokumahatmayadeniya	—	Paddy field	0	0 22	150
10829	Nilhena	Applicant—Lebbe Marikar Ibrahim.	High jungle	20	0 37	150
10829F	Bambaraweltuduwa	Applicant—J. Henry Madanaike	High jungle	5	2 24	150
Preliminary plan 6,559.—Rantotuwiwa, Bentota-Walallawiti korale. Applicant—Don William Welathantiri.						
17728	Dikgodakele	—	Jungle suitable for cinnamon or tea	37	3 25	50
17729	Mahadelgahawatta	Tommayahakuru Sinda	Garden	2	0 20	20
17730	Galpotawelapandura	Applicants—Don William Welatantiri and F. Sinda. Tommayahakuru Sinda	Jungle	2	1 32	50
17731	Galpotawelapandura	Applicant—Don William Welatantiri.	Jungle suitable for cinnamon or tea	9	0 10	50
17733	Dikgodakele	—	do.	19	1 0	50
17735	Millagahawatta	Tommayahakuru Sederisa	Garden	1	0 25	20
17736	Heraligahaduwa	Applicant—Don William Welatantiri.	Jungle	0	1 6	50
17737	Wewelpandurekele	—	Jungle suitable for cinnamon or tea	0	3 5	50
17739	Do.	—	do.	29	2 20	50
Preliminary plan 2,036.—Omatta, Bentota-Walallawiti-korale. Applicant—Nil.						
2339	Pingallenekumbura	Gallege Owini	Field	1	2 22	10
Preliminary plan 6,400.—Yatagala, Bentota-Walallawiti korale. Applicant—Nil.						
17107	Delgahawatta	Manikpurahakuru Babanaide and others	Garden	1	0 26	25
17108	Galkadolleaddarawatta	Heirs of Tommayahakuru Sebonchi	do.	0	0 39	25
17109	Galkadollehenawatta	Heirs of Tommayahakuru Selanchiya	do.	1	0 0	25
17110	Kurunduwatta-addaradeniya	—	Deniya	0	2 0	10
17111	Delgahawatta	Hewahakuru Dilisa	Garden	2	1 9	25
17112	Pahalakosgahaduwa	Tuseyahakuru Pedu and another	Owita	0	0 14	25
17113	Delgahawatta	Hewahakuru Menda	Garden	1	2 12	25
17114	Do.	Hewahakuru Micho	do.	1	2 36	25
17115	Do.	Subeyahakuru Asanchi	do.	1	1 22	25
17116	Do.	Tommayahakuru Kaisi	do.	0	3 30	25
17117	Rakammayaokandewatta	Hewahakuru Seido	do.	0	1 22	25
Preliminary plan 6,433.—Indipolagoda. Applicant—Nil.						
17225	Kosgahaokande or Pali-hena	Halpandeniyahewage Anis Appu	Garden	0	1 26	10

Lot.	Name of Land.	Name of Claimant.	Description.	Extent. A. R. P.	Upset Price per Acre. Rs.
T 556	Kosgahaokandepollewwa	Pitigala. Applicant—Nil. Pallege Hendrik	Garden	0 1 4	30
7226	Galbodahenawatta	Indipolagoda. Applicant—Don Udaris de Silva. MassalageDonUdaris de Silva	Garden	1 2 0	10
17227	Horaimbulkotapollewwa	Pitigala. Applicant—Nil. Pallege Pichoris	do.	0 3 10	10
17228	Do.	Galbodage Odanis	do.	0 3 32	10
17229	Boraluketiyapollewwa	Pallege Hendrik	do.	0 1 30	10
17230	Do.	Do.	do.	0 1 10	10
17231	Alihatanpollewwa	Indipolage Karo	do.	0 3 24	10
17232	Do.	do.	do.	0 3 18	10
Preliminary plan 6,470—Migaspitiya, Bentota-Walallawiti korale. Applicant—Nil.					
V 556	Kailattawatta <i>alias</i> Adon-chiyapadinchiyasitiya-watta	Martenis Silva Wijeratna	Garden	1 3 21	15
W 556	Do.	—	Cleared land	0 0 23	25
17365	Kailattekele	—	Forest	2 3 12	25
X 556	Kailatteowita	Martenis Silva Wijeratna	Owita	1 0 11	15
Preliminary plan 6,527—Elpitiya, Bentota-Walallawiti korale. Applicant—Bentaravidanalage Samaris Appu.					
17615	Bahuwagodawatta	Bentara Vidanalage Edonis	Owita	0 2 20	20
17616	Bahuwagodawatta-addarakumbura	do.	Field	0 1 24	15
17617	Bahuwagodawatta	do.	Garden	0 2 30	15
17618	Do.	do.	do.	0 1 15	15
Applicant—M. de D. Silva of Kumbalwella.					
17619	Bahuwogadakele	—	Low jungle	1 0 5	20
17621	Do	—	do.	0 2 28	20
Preliminary plan 4,723.—Angagoda, Bentota-Walallawiti korale. Applicant—Nil.					
H 499	Liyanageliyadda	The heirs of Don Brampi de Silva Wimalasuriya and another	Field	0 3 25	20
Preliminary plan 4,728.—Aturuwella, Bentota-Walallawiti korale. Applicant—Nil.					
H 506	Weerasekarayaya	Weerasekarage Suderis de Alwis and others	Field	9 2 27	50

All lots in preliminary plan 5,115 are supposed to contain plumbago, and are advertised with mining rights. Any persons considering that they have any claims to these lands are hereby noticed to produce evidence of their title before the Government Agent on the day of sale.

Further information respecting these lands may be obtained from the Surveyor-General, and respecting the conditions of sale from the Government Agent, Galle.

By His Excellency's command,  
EVERARD IM THURN,  
Colonial Secretary.

No. 1,436, s. p.

විෂි 1903 ක්වූ සැප්තැම්බ් මස 1 වෙනි දින කොළඹ මහසෙනසුනාධිපතිතුමාගේ කන්තෝරුවේදී.

දකුණු දිසාවේ මහළුපත්තලන්කාන්තේ විසින් මෙහි සහස. සඳහන්වෙන ආණ්ඩුව සන්නය ඉඩම් ආණ්ඩුවේ නියෝගවල ප්‍රකාරයට විෂි 1903 ක්වූ මන්තෝරුවේ මස 23 වෙනි දිනට සිදුකර දවල් 12 ට ගාල්ලේ කවිච්චිපේදී වෙන්දේසිකර විකුණනට සහ නිවැරදිකරදෙන්නට යෙදෙනවා ඇත.

දකුණු දිසාවේ ගහබොඩපත්තුවේ සහ බෙත්තර වලල්ලාවිච්චිකෝරලේ පලාත්වල පිහිටා තිබෙන විෂිකැබලි 48 සිත්තම 5,115. බද්දේගම, ගහබොඩපත්තුව. මෙම ඉඩම්වලට ඉල්ලීමකාරයෙක් නැතැ. අන්කරයක කන්තෝරුවේදී.

කො.	ඉඩමේ නම.	අයිතියක් කියන්නා.	අන්දම.	මහස. ගහස. අ. රු. ප. රු.
10822a	කුරුන්දුවත්ත	කාරමල් සහ කොම්පැනිය	කැලේ සහ එලිකරපු ඉඩම	1 0 10 150
10829b	කුරුන්දුකැලේ	—	කැලේ	3 1 26 150
10829c	කුරුන්දුවත්තදෙණිය	—	දෙණිය	0 0 20 150
10829d	ලොකුමහත්මයාදෙණිය	—	කුඹුර	0 0 22 150
10829	නිල්පොත්ත	ඉල්ලීමකාරයා—ලොබ්බේමරික්කාර් ඉබ්‍රහිමි.	ලස් කැලේ	20 0 37 150
10829f	බඹරවෙලකුඹුව	ඉල්ලීමකාරයා—පේ. හෙන්රි මදකායක.	එම	5 2 24 150
17728	දික්ගොඩකැලේ	—	කුරුන්දු නොහොත් ගේ වැව්මට පැහෙන කැලේ	37 3 25 50
17729	මහදෙල්ගහවත්ත	මෙම ඉඩමට ඉල්ලීමකාරයෙක් නැතැ. ගොමමයාකුරු සිත්ද.	වත්ත	2 0 20 20
17730	ගල්පොතවෙලපදුර	ඉල්ලීමකාරයා—දෙණි පිලියම් වෙලකන්තිරි සහ සිත්ද. ගොමමයාකුරු සිත්ද.	කැලේ	2 1 32 50

නො.	ඉඩමේ නම.	අයිතියම කියන්නා.	අන්දම.	අක්කරයක සක්කරු මහත. ගනන.	ආ. රු. ප. රි.
17731	ගල්පොතාවලපදුර	ඉල්ලීමකාරයා—දෙන්න විලියම් වෙලකන්නිරි.	එම (කුරුඳු නො හොත් නේ වැව්මට සැහෙන කැලේ)	9 0 10	50
17733	දික්ගොඩකැලේ	—	එම	19 1 0	50
17735	මිල්ලතහවත්ත	මෙම ඉඩමට ඉල්ලීමකාරයෙක් නැහැ. නොමිලිසාහකුරු ලෙදිරිසා	වත්ත	1 0 25	20
17736	කෙරලියගහදුව	ඉල්ලීමකාරයා—දෙන්න විලියම් වෙලකන්නිරි.	—	0 1 6	50
17737	වැවෙල්පදුරකැලේ	—	කැලේ එම (කුරුඳු වැව්මට නොහොත් නේ වැ වැව්මට සැහෙන කැලේ)	0 3 5	50
11739	එම	—	එම	29 2 20	50
2339	සීනියම 2,036. මීමත්ත, බෙන්තොට වලල්ලාච්චිකෝරලේ. මෙම ඉඩමට ඉල්ලීමකාරයෙක් නැහැ. පින්ගලකකුඹුර	ගාල්ලගේ මිච්චිස් සීනියම 6,400. ගටගල, බෙන්තොට වලල්ලාච්චිකෝරලේ.	කුඹුර	1 2 22	10
17107	දෙල්ගහවත්ත	මානිකපුරහකුරු බඩනසිදේ සහ වෙන අය	වත්ත	1 0 26	25
17108	ගල්කොඩාල්ලේඅද්දර වත්ත	නොමිලිසාහකුරු සෙබොන්නේයාගේ උරුමක්කාරයෝ	එම	0 0 39	25
17109	ගල්කොඩාල්ලේඅගේන වත්ත	එමගේ සෙලන්නේයාගේ උරුමක් කාරයෝ	එම	1 0 0	25
17110	කුරුන්දුවත්තඅද්දරදෙහිය	—	දෙහිය	0 2 0	10
17111	දෙල්ගහවත්ත	හේවාහකුරු දිලිසා	වත්ත	2 1 9	25
17112	පහලකොස්ගහදුව	තුසසා හකුරු පෙදා සහ වෙන අයෙක්	ඕව්ට	0 0 14	25
17113	දෙල්ගහවත්ත	හේවාහකුරු මේන්දා	වත්ත	1 2 12	25
17114	එම	එමගේ මිච්චිස්	එම	1 2 36	25
17115	එම	සුබොහොසකුරු අසන්නේ	එම	1 1 22	25
17116	එම	නොමිලිසාහකුරු කසිසි	එම	0 3 30	25
17117	රකම්මයම්කන්ද	හේවාහකුරු සසිදේ	එම	0 1 22	25
17225	කොස්ගහමකන්ද නොහොත් පලිගන්න	සීනියම 6,433. ඉදිපොලගොඩ, බෙන්තොට වලල්ලාච්චිකෝරලේ. හල්පත්දෙහියගේවාගේ එනිස්අප්පු පිටිගල.	වත්ත	0 1 26	10
T 556	කොස්ගහමකන්දපොල් එම	පල්ලගේ හෙන්නිරික්	එම	0 1 4	30
17226	ගල්බොඩගේතවත්ත	ඉදිපොලගොඩ. ඉල්ලීමකාරයා—දෙන්න උදරිස් ද සිල්වා. මස්සලගේ දෙන්න උදරිස් ද සිල්වා	වත්ත	1 2 0	10
17227	කොරඉඹුල්කොටපොල්එම	පිටිගල. මෙම ඉඩමට ඉල්ලීමකාරයෙක් නැහැ. පල්ලගේ පිච්චිරිස්	වත්ත	0 3 10	10
17228	එම	ගල්බොඩගේ මදනිස්	එම	0 3 32	10
17229	බොරඑකැවියපොල්එම	පල්ලගේ හෙන්නිරික්	වත්ත	0 1 30	10
17230	එම	එම	එම	0 1 10	10
17231	අලිහටත්පොල්එම	ඉදිපොලගේ කරෝ	එම	0 3 24	10
17232	එම	එම	එම	0 3 18	10
V 556	කසිලාවත්ත නොහොත් අදෙන්නේයා පදික්චි සිටි ය වත්ත	සීනියම 6,470. මහස්පිටිය. බෙන්තොට වලල්ලාච්චිකෝරලේ. මානෙහිස් සිල්වා විජේරත්න	වත්ත	1 3 21	15
W556	එම	—	එලිකරපු ඉඩම	0 0 23	25
17365	කසිලානකැලේ	—	මුසලාන	2 3 12	25
X 556	කසිලානකුඹුර	මානෙහිස් සිල්වා විජේරත්න	මිච්ට	1 0 11	15
17615	සීනියම 6,527. ඇල්පිටිය, බෙන්තොට වලල්ලාච්චිකෝරලේ. ඉල්ලීමකාරයා—බෙන්කරවිදානලාගේ සමරිං අප්පු. බහුවගොඩවත්ත	බේකරවිදානලාගේ එදහස්	මිච්ට	0 2 20	20
17616	බහුවගොඩවත්තඅද්දරකුඹුර	එම	කුඹුර	0 1 24	15
17617	බහුවගොඩවත්ත	එම	වත්ත	0 2 30	15
17618	එම	එම	එම	0 1 15	15
17619	බහුවගොඩකැලේ	ඉල්ලීමකාරයා—ඇම්. ඩී. ද සිල්වා.	පහත කැලේ	1 0 5	20
17621	එම	—	එම	0 2 28	20
H 499	සීනියම 4,723. අහගොඩ, බෙන්තොට වලල්ලාච්චිකෝරලේ. මේ ඉඩමට ඉල්ලීමකාරයෙක් නැහැ. ලියනගේලියද්ද	දෙන්න ඉඹුච්චි දී සිල්වා විමලසුරියගේ උරුමක්කාරයෝ සහ වෙන අයෙක්	කුඹුර	0 3 25	20
H 506	වීරසේකරයාගේ	සීනියම 4,728. අකුරුමේල්ල, බෙන්තොට වලල්ලාච්චිකෝරලේ. වීරසේකරගේ පුදෙරිස් අල්විස් සහ වෙන අය	කුඹුර	9 2 27	50

නොමිලිසා 5,115 සීනියමේ කැබලිවල මිනිස් නිබොහොස කියා කල්පනාකර තිබේ. මේවා විකුණන්නේ මිනිස්  
කාරගත්තට බලේ ඇතුළත්.  
මෙම ඉඩම් කැබලිවලට අයිතිවාසිකම් කියා හිටින යම් අයෙක් ඇත්නම් ඔහු විසින් මෙම ඒකීනම් දිනේදී ඊට  
අයිතිවාසිකම් කියා නිබොහොස කියා දිය යුතු පලාත මහජනතලායාගේ පවත්වා සිටින්නට මනුෂ්.  
මෙම ඉඩම් ගැන වැඩිදුර කාරක සභාවේ පවත්වනු ලබන විමර්ශනයකට පත්වනු ලැබූ විට මෙම ඉඩම්  
කාරණ දකුණු පලාතේ මහජනතලායාගේ පවත්වනු ලබන පුද්ගලිකව පවතින.

ගරුකර උතුරු මහජනතලායාගේ ආඥාවලට,  
එවර්ඩ් ඉම් හර්ස්,  
මහසේනාධිපති විමස.



නො.	ඉඩමේ නම.	ගම.	අක්ෂර.	අක්ෂරයක කක්ෂේරු	
				මගන.	මිල.
අ.	රු.	ප.	රු.	ප.	මිල.
		සිතියම 6,456.			
17313	වෙකඩගේන	රත්වංගොඩ	කැලාව	7	3 20 20
17314	වෙකඩදෙතිසෙසන්ගම	එම	පැහිරි	1	2 15 20
17315	බිඳ්දෙගොඩන්ගේගේන නොගොස් මිලිලගහාන්ත	එම	ගේන	7	2 8 10
17316	එම	එම	එම	0	0 24 10
		සිතියම 6,520.			
17546	දිගනෙදන්ගම	බෙල්පොලිල	ගේන	0	2 28 10
17547	කහගෙදිගේන	එම	එම	6	0 22 10
17548	එම	එම	පැහිරි	0	2 0 15

මෙම ඉඩම්වල කක්ෂේරු මිල ඒ ඒ ඉඩම්වලට දිනිබෙත්තාක් වෙයි.

මෙම ඉඩම් ගැණ වැඩිදුර කාරණා සර්වේචර්ජකරුලත්තාන්ගේගේද, විකිනීමේ කොන්දේසි ගැණ මාහර උපදේශනලත්තාන්ගේගේද දැනගත්ව පුළුවන.

ගරුකර උතුමානවගන්වන්නේ ආඥාව ලෙස,  
එවරුඩ් ඉම් කරන්,  
මහාසඤ්ඤාතිස් මමිස.

No. 1,438, S. P.

Colonial Secretary's Office,  
Colombo, September 7, 1903.

ON Monday, October 19, 1903, at 1 o'clock P.M., the Assistant Government Agent for the Matara District will put up for sale or settlement, at his office in Matara Kachcheri, the under-mentioned portions of Crown Land, on the terms authorized by Government.

Forty-one allotments of land situated in the Kandaboda pattu division of the Matara District of the Southern Province.

Lot.	Name of Land.	Village.	Description.	Extent.		Upset Price per Acre.
				A.	R. P.	
						Rs.
Preliminary plan 898.						
I 361	Puwakwatta	Lalpe	Garden	0	1 38	20
K 361	Neponayawatta	Udapeelagoda	do.	3	3 19	20
7428	Masshena	do.	Chena	1	1 0	20
Preliminary plan 1,234.						
K 553	Kirindagewatta	Denegama	Chena	1	0 0	10
L 553	Ambagahawatta	do.	do.	7	1 22	10
N 553	Pelawatta	do.	do.	1	0 10	10
O 553	Siyambalagahawatta	do.	Citronella	2	3 5	15
R 553	Bogahakoratuwa	do.	do.	1	3 36	15
S 553	Galketiyeheha	do.	do.	4	2 30	15
T 553	Do.	do.	do.	0	1 20	15
Z 553	Wikerasinghewatta	do.	Chena	1	2 6	10
A 554	Do.	do.	do.	0	1 7	10
C 554	Kandawatta	do.	Garden	0	2 12	10
D 554	Do.	do.	do.	1	0 12	20
I 554	Siyambalagahawatta	do.	do.	2	0 16	15
J 554	Balangalleheha	do.	do.	2	2 2	15
Preliminary plan 6,580.						
17829	Delagaleheha	Narawelpita	Planted land	0	2 38	15
17830	Halishenadeniya	do.	Field	0	1 14	32
17831	Delagaledeniya	do.	do.	0	0 6	32
17832	Do.	do.	do.	0	0 25	32
17833	Delagaleheha	do.	Jak and citronella	2	2 10	15
17834	Delagaledeniya	do.	Field	0	0 4	32
17835	Delagaleheha	do.	Low jungle	0	0 20	10
17836	Do.	do.	Planted land	0	0 16	15
17837	Do.	do.	Low jungle	0	0 24	10
17838	Do.	do.	Planted land	0	0 34	10
17839	Dandugasareheha	do.	Low jungle	0	0 30	10
17840	Delgalahena	do.	do.	0	2 20	10
17841	Do.	do.	Jungle	14	0 30	15
17842	Do.	do.	Low jungle	0	0 3	10
17843	Do.	do.	do.	2	0 18	10
17844	Dandugasareheha	do.	Cleared land	0	2 16	10
17845	Do.	do.	do.	0	1 32	10
17846	Do.	do.	do.	1	2 15	10
17847	Do.	do.	do.	0	0 6	10
17848	Do.	do.	do.	0	2 0	10
17849	Do.	do.	do.	0	0 2	10
Preliminary plan 1,501.						
72	Galkandahena	Udupeellagoda	Chena	0	0 36	10
Preliminary plan 1,995.						
B 194	Wannigedoleniye-atmaga	Parapamulla	Chena	0	1 3	10
Preliminary plan 2,842.						
5680	Mahagodellakattiyahena	Ranchagoda	Planted land	0	1 26	15

Lot.	Name of Land.	Village.	Description.	Extent. A. R. P.	Upset Price per Acre. Rs.
12825	Wewa-atmaga	Preliminary plan 4,644. Bamunugama	Chena	0 1 6	10

The upset price of these lands is as given above against each lot.

Further information respecting these lands may be obtained from the Surveyor-General, and respecting the conditions of sale from the Assistant Government Agent, Matara.

By His Excellency's command,  
EVERARD IM THURN,  
Colonial Secretary.

No 1,438, s. P.

වස 1903 ජූලි ෭ වෙනි දින කොළඹ මහසෙනෙවිවරයාගේ නියෝගවලට අනුව.

දකුණු දිසාවේ මාතර පලාතේ උපළුපත්කරුන්ගේ විසින් මෙහි පහත සඳහන්වූ ආශ්‍රිත සත්කම් ඉඩම් ආශ්‍රිතව නියෝගවලට ප්‍රකාරයට වස 1903 ජූලි මස 19 වෙනි දින වූ සඳු දා දින 1 වන දින සම්පූර්ණයෙන් වෙන්දේසි කර විකුණන බව අයදනවා ඇත.

දකුණු දිසාවේ මාතර පලාතේ කන්දබොව්පත්තුවේ කොට්ඨාසයේ පිහිටා තිබෙන බිම් කැබලි 42 ක්.

නො.	ඉඩමේ නම.	ගම.	අන්දම.	මහත. කරයන්.	
				අ. රු. ප.	රු.
සිතියම 898.					
I 361	පුටුන්වත්ත	ලාල්පේ	වත්ත	0 1 38	20
K 361	නැටොහතාවත්ත	උඩුපිල්ලගොඩ	එම	3 3 19	20
7428	මස්සේත	එම	හේන	1 1 0	20
සිතියම 1,234.					
K 553	කිරිවිදේවත්ත	දෙකගම	එම	1 0 0	10
L 553	දඹුගමවත්ත	එම	එම	7 1 22	10
N 553	පැලවත්ත	එම	එම	1 0 10	10
O 553	සීගඹුලාගමවත්ත	එම	පැහිරි	2 3 5	15
R 553	බෝගහකොරවුව	එම	එම	1 3 36	15
S 553	ගල්කැව්දේවත්ත	එම	එම	4 2 30	15
T 553	එම	එම	එම	0 1 20	15
Z 553	පිහරසිංහවත්ත	එම	හේන	1 2 6	10
A 554	එම	එම	එම	0 1 7	10
C 554	කන්දවත්ත	එම	වත්ත	0 2 12	10
D 554	එම	එම	එම	1 0 12	20
I 554	සීගඹුලාගමවත්ත	එම	එම	2 0 16	15
J 554	බලවගල්ලහේන	එම	එම	2 2 2	15
සිතියම 6,580.					
17829	දෙලගහහේන	කරවැල්පිට	වවාපු ඉඩම	0 2 38	15
17830	ගලිප්පේනදෙකිය	එම	කුඹුර	0 1 14	32
17831	දෙලගලදෙකිය	එම	එම	0 0 6	32
17832	එම	එම	එම	0 0 25	32
17833	දෙලගලහේන	එම	කොස් සහ පැහිරි	2 2 10	15
17834	දෙලගලදෙකිය	එම	කුඹුර	0 0 4	32
17835	දෙලගලහේන	එම	සුළු බැඳ්ද	0 0 20	10
17836	එම	එම	වැවිලිකරපු ඉඩම	0 0 16	15
17837	එම	එම	සුළු බැඳ්ද	0 0 24	10
17838	එම	එම	වැවිලිකරපු ඉඩම	0 0 34	10
17839	දඹුගස්ආර්ථහේන	එම	සුළු බැඳ්ද	0 0 30	10
17840	දෙල්ගලහේන	එම	එම	0 2 20	10
17841	එම	එම	බැඳ්ද	14 0 30	15
17842	එම	එම	සුළු බැඳ්ද	0 0 3	10
17843	එම	එම	එම	2 0 18	10
17844	දඹුගස්ආර්ථහේන	එම	එලිකරපු ඉඩම	0 2 16	10
17845	එම	එම	එම	0 1 32	10
17846	එම	එම	එම	1 2 15	10
17847	එම	එම	එම	0 0 6	10
17848	එම	එම	එම	0 2 0	10
17849	එම	එම	එම	0 0 2	10
සිතියම 1,501.					
72	ගල්කන්දහේන	උඩුපිල්ලගොඩ	හේන	0 0 36	10
සිතියම 1,995.					
B 194	වත්තියේදෙලදෙකියඅත්මග	පරපාමුල්ල	එම	0 1 3	10
සිතියම 2,842.					
5680	මහගොඩැල්ලකවිමසහේන	රංචාගොඩ	වැවිලිකරපු ඉඩම	0 1 26	15
සිතියම 4,644.					
12825	වැවඅත්මග	බඩුහුගම	හේන	0 1 6	10

මේ ඉඩම් කැබලිවල තක්සේරු මිල ඒ ඒ කැබලිවල ඉහල දීලා තිබේනිමක් මෙනි. මෙම ඉඩම් ගැණ වැඩිදුර කාරණා සර්වේචාර්ජනලීය නිකායේගෙන්ද, විකිනීමේ කොන්දේසි ගැණ මාතර උපළුපත්කරුන්ගේගෙන්ද දැනගනව පුළුවන.

ගරුකර උතුමානවගනව්ගෙන් ආඥාවලස,  
එවරුහි ඉම් කරව,  
මහසෙනෙවිවරයාගේ වහර.

## LAND SALES IN THE EASTERN PROVINCE.

No. 953, E. P.

Colonial Secretary's Office,  
Colombo, September 1, 1903.

ON Tuesday, October 20, 1903, and following days, at noon, the Government Agent for the Eastern Province will put up for sale or settlement, at his office in Batticaloa, the under-mentioned portions of Crown Land, on the terms authorized by Government.

Preliminary plan 3,209.—Manmunai pattu.  
Claimant—Crown.

Lot.	Village.	Name of Applicant.	Description.	Extent.		Upset Price per Acre.
				A. R. P.	Rs. c.	
88896	Kottiyapulai	N. Sinnattampi	Paddy field	1	3 2	10 0
88897	Do.	do.	do.	0	2 29	10 0
88898	Do.	do.	do.	0	0 33	10 0
Preliminary plan 3,214.						
88907	Veppantidal	K. Nanamuttu	Jungle fit for paddy	3	1 7	10 0
88908	Do.	do.	Paddy field	4	1 22	10 0
88909	Do.	A. Musinvava	do.	0	2 14	15 0
88910	Do.	K. Vairamuttu, &c.	do.	0	3 38	12 50
88911	Do.	K. Viramuttu	do.	1	3 7	12 50
Preliminary plan 3,217.						
88919	Mavalaiaru	P. H. Sinnamarakayyar	Fit for paddy cultivation	1	2 20	12 0
88920	Do.	do.	Paddy field	6	1 14	12 0
Preliminary plan 1,130.						
1727 $\frac{3}{4}$	Makilavaddavan	M. Kantappan, &c.	Jungle cleared for chenai	2	3 30	10 0
1727 $\frac{1}{2}$	Do.	do.	Paddy field	2	1 24	10 0
1746 $\frac{1}{2}$	Do.	M. Panikkan	do.	1	0 30	10 0
Preliminary plan 3,055.						
88082	Cheddipalayam	K. Palanittampi	Scrub jungle	2	0 6	10 0
88083	Do.	do.	Paddy field	0	1 16	10 0
88084	Do.	do.	Bund and scrub jungle	0	0 20	10 0
Preliminary plan 499.						
4788	Ampelanturai	I. Isupplevvai	Paddy field	1	1 22	10 0
4801	Do.	K. Mailippodi, &c.	do.	10	3 10	10 0
4801 $\frac{1}{2}$	Do.	do.	do.	4	0 9	10 0
4801 $\frac{1}{4}$	Do.	do.	do.	2	2 8	10 0
4829	Do.	K. Kanapati Munnilai	Fit for cocoanut plantation	5	0 33	10 0
Preliminary plan 2,514.						
76785	Palamunai	M. Mukaiyatinvava	Chenai land.	0	3 13	10 0
Preliminary plan 2,975.						
87642	Tevilamunai	E. Mukammattulevvai	Paddy field	1	3 0	10 0
87643	Do.	do.	do.	0	2 8	10 0
Preliminary plan 3,049.						
88056	Vilavaddavan	M. Kattamuttu	Fit for dry grain cultivation	2	2 18	10 0
88057	Do.	do.	Jungle and cleared land	1	0 4	10 0

Further information regarding these lands and conditions of sale may be obtained from the Government Agent, Eastern Province, Batticaloa.

By His Excellency's command,

EVERARD IM THURN,  
Colonial Secretary.

No. 953, E. P.

கொலொனியல் சர்க்கிடு ததாரர் ஆபிசில்,  
கொழும்பு, 1903 ம் ஸெப்டம்பர் 1 ந் உ.

1903 ம் ஆண்டு ஐப்பசிமாதம் 20 ந் தேதியாகிய செவ்வாய்க்கிழமையிலு மதனையுடைய நாட்களிலும் முற்பகல் கிழக்கு மாகாணத்து கவற்செய்து ஏசனறவர்கள் தனது ஆபிசில் இதனடியில் சொல்லப்பட்டிருக்கிற முடிக்குரிய காணித்துண்டுகளை அரசாட்சியாரால் உத்தரவுபண்ணப்பட்டிருக்கும் பொருத்தப்பிரகாரம் ஏவத்திற்குறி விற்பார். காணித்துண்டுகள், கிழக்கு மாகாணத்து மட்டக்கழப்பு மஸ்திரிக்கிலிருக்கின்றன.

இல.	குறிச்சி.	பிளான இலக்கம் 3,209. மண்முனைப்பற்று.		ஏக்கரொன்றுக்கு தரிப்பு		
		உரித்தாளர்—முடிக்குரிய.	விலை.	வீசாலம்.	விலை	
88896	கொத்தியபுலை	நா. சின்னத்தம்பி	வயல்	1	3 2	10 0
88897	ஷெ	ஷெ	வயல்	0	2 29	10 0
88898	ஷெ	ஷெ	வயல்	0	0 33	10 0
பட்டம் 3,214.						
88907	வேப்பந்திடல்	கா. குராமுத்து	வேளாண்மைக்கேற்றகாடி	3	1 7	10 0
88908	ஷெ	ஷெ	வயல்	4	1 22	10 0
88909	ஷெ	அ. மூசின்வாவா	வயல்	0	2 14	15 0
88910	ஷெ	க. வயிரமுத்து மறுபுரம்	வயல்	0	3 38	12 50
88911	ஷெ	க. வயிரமுத்து	வயல்	1	3 7	12 50
பட்டம் 3,217.						
88919	மாவலையூறு	பொ. த. சின்னமரைக்காயர்	வேளாண்மைக்கேற்றகாடி	1	2 20	12 0
88920	ஷெ	ஷெ	வயல்	6	1 14	12 0



இல.	குறிச்சி.	கேள்விக்காரனின் பெயர்.	விலரம்.	ஏக்கரொன்றுக்கு தரிப்பு விலை.	
				வீசாலம். ஏ. அ. ப.	ரூ. ச.
1727½	மகிளவட்டவான்	படம் 1,130. மு. கந்தப்பனு மறுபேரும்	சேனைக்குத் துப்பரவுபண் ணிய காடு	2 3 30	10 0
1727½	ஹே	ஹே	வயல்	2 1 24	10 0
1746½	ஹே	மு. பணிக்கன்	வயல்	1 0 30	10 0
88082	செட்டிபாளையம்	படம் 3,055. க. பளனித்தம்பி	தனகாடு	2 0 6	10 0
88083	ஹே	ஹே	வயல்	0 1 16	10 0
88084	ஹே	ஹே	தனகாடுங்கட்டும்	0 0 20	10 0
4788	அம்பிபாந்துறை	படம் 499. இ. ஈசுப்புவெவ்வை	வயல்	1 1 22	10 0
4801	ஹே	க. மயிலிப்போடியு மறுபேரும்	வயல்	10 3 10	10 0
4801½	ஹே	ஹே	வயல்	4 0 9	10 0
4801¾	ஹே	ஹே	வயல்	2 2 8	10 0
4829	ஹே	கா. கணபதி முன்னிலை	தென்கைக்கேற்ற பூமி	5 0 33	10 0
76785	பாலமுனை	படம் 2,514. மு. முகையதின்வாவா	சேனைப்பூமி	0 3 13	10 0
87642	தெவிலாமுனை	படம் 2,975. இ. முகம்மா வெவ்வை	வயல்	1 3 0	10 0
87643	ஹே	ஹே	வயல்	0 2 8	10 0
88056	வீளர்வட்டவான்	படம் 3,049. மு. காத்தமுத்து	இறுதானியச்செய்கைக்கே ற்ற பூமி	2 2 18	10 0
88057	ஹே	ஹே	காடும் வெட்டையும்	1 0 4	10 0

இக்காரணிகளைப்பற்றிய மேல்தனமான விளம்பரங்களையும் விற்பனவின் கொந்தீசுகளைப்பற்றியும் மட்டக்களப்பு அரசாட்சி ஏசன் அத்துரையவர்களிடம் வினாவி யறிந்துகொள்ளலாம்.

மகோத்தமர் அவர்களின் அனு கட்டணயின்படி,  
எவெறட்டும் தூர்ண்,  
இராசாங்க விசிதர்.

No. 954, E. P.

Colonial Secretary's Office,  
Colombo, September 10, 1903.

ON Friday, October 30, 1903, and following days, at noon, the Government Agent for the Eastern Province will put up for sale or settlement, at Maha-oya Resthouse, the under-mentioned portions of Crown Land, on the terms authorized by Government.

Lot.	Village.	Preliminary plan 910.— Bintenna pattu.		Extent.	Upset Price per Acre.
		Name of Applicant	Description.		
11157	Kumburuwela	General sale	Jungle land	33 1 24	10
11169	Do.	do.	do.	21 1 16	10
11170	Do.	do.	do.	21 2 20	10
11171	Do.	do.	do.	2 2 1	10
11609	Medawahawa	General sale	Jungle land	55 1 0	10
11835	Do.	General sale	Chennai suitable for paddy	11 3 22	10
11836	Do.	do.	Field	10 1 37	10
11845	Do.	do.	do.	5 3 14	10
11847	Kehelula	General sale	Jungle land	12 2 3	10
1325	Bendirekka	General sale	Forest land	47 3 22	10
1326	Medawahawa	General sale	Forest land	0 2 37	10
1328	Do.	do.	do.	18 2 14	10
3196	Pullumalai	General sale	Paddy field	17 0 5	10
3197	Do.	do.	Patana fit for paddy	12 3 38	10
3198	Do.	do.	Paddy field	4 3 14	10
O 26	Do.	do.	Garden land	2 1 37	10
P 26	Do.	do.	do.	1 3 11	10
3203	Do.	do.	Paddy field	7 3 26	10
3204	Do.	do.	Patana	1 3 39	10
3207	Do.	do.	Jungle	1 3 36	10
3208	Do.	do.	Paddy field	2 2 11	10
3375	Mahaoya	General sale	Field and jungle	12 3 5	10
3376	Do.	do.	do.	10 2 35	10
3456	Tembichchiya	General sale	Plains and jungle	8 0 15	10
3457	Mahaoya or Medawahawa	General sale	Jungle and a patch of forest	10 3 28	10

Lot.	Village.	Name of Applicant.	Description.	Upset Price	
				Extent. A. R. P.	per Acre. Rs.
3430	Pulaveli	Preliminary plan 1,420. K. Aliyar	Field	3 2 30	10
3431	Do.	do.	Jungle	1 3 5	10
3432	Do.	do.	Open land	0 3 18	10
3433	Do.	M. Basuva	Field	5 3 15	10
3434	Do.	H. B. Perera	do.	15 1 35	10
3435	Do.	V. Vairamuttu	do.	7 2 33	10
3436	Do.	V. Veeramuttu	Jungle and open land	7 3 2	10
3437	Do.	do.	Jungle land	1 0 8	10
3438	Do.	K. Pappappillai	Field	2 1 24	10
3439	Do.	do.	Open land	0 2 38	10
3440	Do.	do.	Jungle	1 1 7	10
3441	Do.	R. Rengan	Field	17 1 13	10
3442	Do.	S. Kembiya	do.	5 1 24	10
3443	Do.	do.	do.	1 1 7	10
3444	Do.	K. Pappappillai	Jungle	3 0 8	10
3481	Mahaoya	Preliminary plan 1,440. M. Akamatulevvai	Field	17 1 19	10
7104	Pullumalai	Preliminary plan 2,154. General sale	Patana fit for paddy	7 2 22	10
7105	Do.	do.	do.	15 0 0	10
7121	Tambichchiya	do.	do.	13 0 39	10
7126	Do.	do.	do.	4 0 24	10
7355	Tambichchiya	Preliminary plan 2,201. V. Banda	Garden land	0 2 11	10
77322	Padiatalawa	Preliminary plan 2,671. E. Utumalevvai	Chenai land	1 2 36.50	10
77325	Do.	Rev. Father C. Royer	Jungle land	0 2 27.50	10
77336	Padiatalawa	Preliminary plan 2,675. V. Odiris Silva	Chenai	3 1 7	10
77341	Pulaveli	Preliminary plan 2,677. Vairamuttu	Garden land	0 0 35	10
77342	Do.	Katuravelu	do.	0 0 17	10
77343	Do.	Javara	do.	0 0 7	10
77347	Do.	Vaitilinkam	do.	1 0 26	10
76745	Padiatalawa	Preliminary plan 2,505. Sivanandi Asari	Bare land with dwelling-house	0 0 8.25	10
76747	Do.	A. S. Sekali	Garden and dwelling-house	0 0 8	10

Further information regarding these lands and conditions of sale may be obtained from the Government Agent, Eastern Province, Batticaloa.

By His Excellency's command,

EVERARD IM THURN,  
Colonial Secretary.

No. 954, E. P.

கொலோனியல் சர்க்கரித்தார் ஆபீசில்,  
கொழும்பு, 1903 ம ஆண்டு புரட்டாசிமீ 10 ந் உ.

1903 ம ஆண்டு ஐப்பசிமாதம் 30 ந் தேதியாகிய வெள்ளிக்கிழமையிலு மதனையடுத்த நாட்களிலும் முற்பகல் கிழக்கு மாகாணத்து கவநனமேந்து ஏசனறவர்கள் இதனடியிற் சொல்லப்பட்டிருக்கிற முடிக்கூடிய காணத்தகுண்டுகள், மகாலுபா வாடியில் அராசாட்சியாரால் உததாவுபண்ணப்பட்டிருக்கும் பொருத்தப்பிரகாரம் ஏலத்திற்குறி விற்றபார்.

காணத்தகுண்டுகள், கிழக்கு மாகாணத்து மட்டசுகளப்பு யஸ்திரிகி விருககின்றன.

பிலான் இளக்கம் 910. விந்தனைப்பற்று.

உரித்தாளர்—முடிக்கூடிய.

சரிப்பு வீலை  
ஏகரொன

இல.	குறிச்சி.	கேள்வீக்காரனின் பெயர்.	விவரம்.	வீசாலம். ஏ. ரூ. ப.	றுக்கு. ரூ.
11157	சும்புறவெளி	பொதுவிற்பனைவு	காட்டுப்பூமி	33 1 24	10
11169	ஓடி	ஓடி	ஓடி	21 1 16	10
11170	ஓடி	ஓடி	ஓடி	21 2 20	10
11171	ஓடி	ஓடி	ஓடி	2 2 1	10
11609	மெதவாவை	படம் 938. பொதுவிற்பனைவு	காட்டுப்பூமி	35 1 0	10
11835	ஓடி	படம் 954. பொதுவிற்பனைவு	வேளாண்மைக்கேற்ற சேனை	11 3 22	10
11836	ஓடி	ஓடி	வயல	10 1 37	10
11845	ஓடி	ஓடி	வயல	5 3 14	10
11847	கேயிலவளை	படம் 957. பொதுவிற்பனைவு	காட்டுப்பூமி	12 2 3	10
1325	வெண்டிரிக்கா	படம் 1,089. பொதுவிற்பனைவு	காட்டுப்பூமி	47 3 22	10

இல.	குறிச்சி.	கேள்வீக்காரனின் பெயர்.	விவரம்.	வசூலம். ஏ. ரூ. ப.	வக்கரொன் றுகு தரி. ப்பு நிலை று.
			படம் 1,090.		
1326	மெதவாவை	பொதுவிற்பனவு	காட்டுப்பூமி	0 2 37	10
1328	ரெடி	ரெடி	ரெடி	18 2 14	10
			படம் 1,348.		
3196	புல்லுமலை	பொதுவிற்பனவு	வயல	17 0 5	10
3197	ரெடி	ரெடி	வேளாண்மைக்கேற்ற பத்தனை	12 3 38	10
3198	ரெடி	ரெடி	வயல	4 3 14	10
O 26	ரெடி	ரெடி	தோட்டப்பூமி	2 1 37	10
P 26	ரெடி	ரெடி	ரெடி	1 3 11	10
3203	ரெடி	ரெடி	வயல்	7 3 26	10
3204	ரெடி	ரெடி	பத்தனை	1 3 39	10
3207	ரெடி	ரெடி	காடு	1 3 36	10
3208	ரெடி	ரெடி	வயல	2 2 11	10
			படம் 1,408.		
3375	மகாலயா	பொதுவிற்பனவு	காடும் வயலும்	12 3 5	10
3376	ரெடி	ரெடி	ரெடி	10 2 35	10
			படம் 1,426.		
3456	தம்பிச்சி	பொதுவிற்பனவு	காடும் வெளியும்	8 0 15	10
			படம் 1,428.		
3457	மகாலயா அலலது	பொதுவிற்பனவு	காடும் சோலைகாடும்	10 3 28	10
	மெதவாவை	க. அலியார	வயல	3 2 30	10
3430	பூலாவெளி	ரெடி	காடு	1 3 5	10
3431	ரெடி	ரெடி	வெட்டைப்பூமி	0 3 18	10
3432	ரெடி	ரெடி	வயல	5 3 15	10
3433	ரெடி	மு. வசுவா	வயல	15 1 35	10
3434	ரெடி	ஏ. ப. பெரேரா	வயல	7 2 33	10
3435	ரெடி	ஈ. வயிரமுத்த	வயல	7 3 2	10
3436	ரெடி	ரெடி	வெட்டையம் காடும்	1 0 8	10
3437	ரெடி	ஈ. வீரமுத்த	காட்டுப்பூமி	2 1 24	10
3438	ரெடி	ரெடி	வயல	0 2 38	10
3439	ரெடி	கா. பாப்புப்பிள்ளை	வெட்டைப்பூமி	1 1 7	10
3440	ரெடி	ரெடி	காடு	17 1 13	10
3441	ரெடி	ரெடி	வயல	5 1 24	10
3442	ரெடி	இ. நங்கன்	வயல	1 1 7	10
3443	ரெடி	சி. கெம்பியா	வயல	3 0 8	10
3444	ரெடி	ரெடி	காடு		
			படம் 1,440.		
3481	மகாலயா	மு. அகமது வெவ்வை	வயல	17 1 19	10
			படம் 2,154.		
7104	புல்லுமலை	பொதுவிற்பனவு	வேளாண்மைக்கேற்ற பத் தனை	7 2 22	10
7105	ரெடி	ரெடி	ரெடி	15 0 0	10
7121	தம்பிச்சி	ரெடி	ரெடி	13 0 39	10
7126	ரெடி	ரெடி	ரெடி	4 0 24	10
			படம் 2,201.		
7355	ரெடி	ஈ. வண்டா	தோட்டப்பூமி	0 2 11	10
			படம் 2,671.		
77322	பரிததித்தனவாய	ஈ. உதுமாவெவ்வை	சேனைப்பூமி	1 2 36.50	10
77325	ரெடி	கனம். சுவாமிராயர்	காட்டுப்பூமி	0 2 27.50	10
			படம் 2,675.		
77336	ரெடி	ஈ. ஓதரிஸ் சில்வா	சேனை	3 1 7	10
			படம் 2,677.		
77341	பூலாவெளி	வயிரமுத்த	தோட்டப்பூமி	0 0 35	10
77342	ரெடி	கதிர்வேலு	ரெடி	0 0 17	10
77343	ரெடி	ஜாவரா	ரெடி	0 0 7	10
77347	ரெடி	வயித்திலிங்கம்	ரெடி	1 0 26	10
			படம் 2,505.		
76745	ரெடி	சிவணாடி சூசாரி	சூடியிருக்கும் வீடும் வெ த்துப்பூமியும்	0 0 3.25	10
76747	ரெடி	ஆ. சி. சேகாவி	வீடு தோட்டமும்	0 0 8	10

இக்காணிக்கைப்பற்றிய மேலதனமான விளம்பரங்களையும், விற்பனைவின்பொந்தீசுகளைப்பற்றியுட்கட்டகளைப்பு அரசாட்சி ஏசனறுத்துரையவாகளிடம் வினாவி யறிந்துகொள்ளலாம்.

மகோத்தமா அவர்களினது டெட்டளையின்படி,

எவெறட இம தூர்ண்,

இராசாங்க விக்கர்.



No. 1,712, N.W. P.

වර්ෂ 1903 ක්වූ සැප්තැම්බර් මස 2 වෙනි දින කොළඹ මහාසඤ්ඤා රජයේ භාණ්ඩාගාරයේ සේවයේ යෙදී සිටින.

වර්ෂ 1903 ක්වූ සැප්තැම්බර් මස 2 වෙනි දින කොළඹ මහාසඤ්ඤා රජයේ භාණ්ඩාගාරයේ සේවයේ යෙදී සිටින. වර්ෂ 1903 ක්වූ සැප්තැම්බර් මස 20 වෙනි දින කොළඹ මහාසඤ්ඤා රජයේ භාණ්ඩාගාරයේ සේවයේ යෙදී සිටින. වර්ෂ 1903 ක්වූ සැප්තැම්බර් මස 20 වෙනි දින කොළඹ මහාසඤ්ඤා රජයේ භාණ්ඩාගාරයේ සේවයේ යෙදී සිටින.

වර්ෂ 1903 ක්වූ සැප්තැම්බර් මස 2 වෙනි දින කොළඹ මහාසඤ්ඤා රජයේ භාණ්ඩාගාරයේ සේවයේ යෙදී සිටින. වර්ෂ 1903 ක්වූ සැප්තැම්බර් මස 20 වෙනි දින කොළඹ මහාසඤ්ඤා රජයේ භාණ්ඩාගාරයේ සේවයේ යෙදී සිටින.

සිතියම 2,754. ග:—නිරවද්ධතාවය. දෙවැනි දින කොළඹ මහාසඤ්ඤා රජයේ භාණ්ඩාගාරයේ සේවයේ යෙදී සිටින.

නො.	ඉඩම් නම.	අයිතිකම් නිකුත්කරු.	අන්දම.	මහත. අ. රු. ප.	ගහණ. රු.
12542	දඹුල්ල මහලය	ආණ්ඩුව	මුහුණත	34 1 30	30
12544	අලුතරාගල මහලය	ආණ්ඩුව	එම	120 2 0	30

මෙම ඉඩම් සැඟවී ඇති බැවින් කාරණය සර්වේශ්වර්තන රජයේ භාණ්ඩාගාරයේ සේවයේ යෙදී සිටින. වර්ෂ 1903 ක්වූ සැප්තැම්බර් මස 2 වෙනි දින කොළඹ මහාසඤ්ඤා රජයේ භාණ්ඩාගාරයේ සේවයේ යෙදී සිටින.

ගරුකරු උතුරු මහලයේ ආසන්නයෙන්,  
එවරුන් ඉම් කරන,  
මහාසඤ්ඤා රජයේ සේවයේ යෙදී සිටින.

No. 1,713, N.W. P.

Colonial Secretary's Office,  
Colombo, September 7, 1903.

ON Monday, October 12, 1903, at 1 o'clock P.M., the Assistant Government Agent for the Chilaw District will put up for sale or settlement, at his office in Chilaw Kachcheri, the under-mentioned portions of Crown Land, on the terms authorized by Government.

Twenty-one allotments of land situated in the Pitigal korale north division of the Chilaw District of the North-Western Province.

Preliminary plan 2,839.

Lot.	Village.	Name of Applicant.	Name of Claimant.	Description.	Extent of each Lot.		Upset Price Rs.
					A.	R. P.	
12830	Udappuwa	Periyandi Sinnandi Sammatty	Crown	Tobacco gala	0 1 19		30
12831	Do.	do.	do.	do.	0 0 30		20
12832	Do.	do.	do.	do.	0 0 32.50		20
12833	Do.	do.	do.	do.	0 3 5		25

Preliminary plan 2,842.

12842	Do.	Nallawairan Muttu Raman and another	Crown	Tobacco gala	0 1 20.50		35
12843	Udappuwa	do.	do.	do.	0 1 11		50
12844	Do.	do.	do.	do.	0 0 24		10
12845	Do.	do.	do.	do.	0 0 28.50		15
12846	Do.	do.	do.	do.	0 0 34.50		20
12847	Do.	do.	do.	do.	0 0 38		25
12848	Do.	do.	do.	do.	0 1 0		25
12849	Do.	do.	do.	do.	0 0 38.50		25
12850	Do.	do.	do.	do.	0 1 19		35
12851	Do.	do.	do.	do.	0 1 15.50		35
12852	Do.	do.	do.	do.	0 1 7.50		30
12853	Do.	do.	do.	do.	0 0 31.50		15
12854	Do.	do.	do.	do.	0 0 37		25
12855	Do.	do.	do.	do.	0 0 22.50		20

Preliminary plan 2,844.

12859	Udappuwa	Nalla Paku Nalla Vyran	Crown	Plain	0 0 37.50		25
-------	----------	------------------------	-------	-------	-----------	--	----

Preliminary plan 1,492.

Lot.	Village.	Description.	Extent.	Upset Price per Acre.
7663	Tittakade	Jungle	9 3 30	20

Preliminary plan 1,382.

7267	Nochchiwatawana	Chena	29 3 9	15
------	-----------------	-------	--------	----

Further information respecting these lands may be obtained from the Surveyor-General, and respecting the conditions of sale from the Assistant Government Agent, Chilaw.

By His Excellency's command,  
EVERARD IM THURN,  
Colonial Secretary.

No. 1,713, N.W. P.

වර්ෂ 1903 ක්වූ සැප්තැම්බර් මස 7 වෙනි දින කොළඹ

මහසෙනෙවැරිස්ලන්තාන්සේගේ කන්තෝරුවේදීය.

ප්‍රාථමික දිසාවේ හලාවත දිස්ත්‍රික්කයේ උපරිපත්කරුන්ගේ සේවයේ වසින්නා වූ මෙහි පහත සඳහන්වන ආණ්ඩුව සහ සහ ඉඩම් ආණ්ඩුවේ නියෝගවලට ප්‍රකාරයට වර්ෂ 1903 ක්වූ ඔක්තෝබර් මස 12 වෙනි දින වූ සඳුදා දවස 10 හලාවත කව්වේරියේදී වෙන්දේසිකර මිනුමක්ව පොතොන් මේරුම්කරදෙන්නට යෙදෙනවා ඇත.

වසම් දිසාවේ හලාවත පලාතේ උතුරු පිරිමල්කොරල කොට්ඨාසයේ පිහිටා තිබෙන බිම්කැබලි 21ක්.

නො.	ගම.	ඉල්ලුම්කරු.	අක්කර.	බිම්කැබලියක පවත්වන ක මහත. ගහන.	
				අ. ර. ප.	රා.
සිතියම 2,839. අතින්ම කියවන:—ආණ්ඩුව.					
12830	උඩප්පුව	කෙරියානම් සිනානානම් සම්මම්පි	උන්නාල	0 1 19	30
12831	එම	ආණ්ඩුව	එම	0 0 30	20
12832	එම	එම	එම	0 0 32-50	20
12833	එම	එම	එම	0 3 5	25
සිතියම 2,842.					
12842	එම	හල්ලවසිරස් පුන්තරුමත් සහ තවත් කෙනෙක්	එම	0 1 20-50	35
12843	එම	ආණ්ඩුව	එම	0 1 11	50
12844	එම	එම	එම	0 0 24	10
12845	එම	එම	එම	0 0 28-50	15
12846	එම	එම	එම	0 0 34-50	20
12847	එම	එම	එම	0 0 38	25
12848	එම	එම	එම	0 1 0	25
12849	එම	එම	එම	0 0 38-50	25
12850	එම	එම	එම	0 1 19	35
12851	එම	එම	එම	0 1 15-50	35
12852	එම	එම	එම	0 1 7-50	30
12853	එම	එම	එම	0 0 31-50	15
12854	එම	එම	එම	0 0 37	25
12855	එම	එම	එම	0 0 22-50	20
සිතියම 2,844.					
12859	—	හල්ලපාකු හල්ලවසිරස්	සමබ්ම	0 0 37-50	25
සිතියම 1,492.					
7663	සිත්තකමේ	—	කැලාව	9 3 30	20*
සිතියම 1,382.					
7267	කොච්චිවලමන	—	සේන	29 3 9	15*

\* අක්කරයක් පවත්වන ගණන.

මෙම ඉඩම් කැණ වැඩිදුර කාරණා සර්වේෂර්ස්කරුන්ගේ සේවයේ යෙදවීමට, විකිණීමේ කොන්දේසි ගැන හලාවත උපරිපත්කරුන්ගේ සේවයේ යෙදවීමට දැනගන්නට පුළුවන.

හරුහර උතුරු-කන්වනසේගේ ආඥාවලස,  
එවරුම් ඉම් කරන්,  
මහසෙනෙවැරිස්ලන්තා.

No. 1,714, N.W. P.

Colonial Secretary's Office,  
Colombo, September 7, 1903.

ON Tuesday, October 20, 1903, at 1 o'clock P.M., the Government Agent for the North-Western Province will put up to auction, at his office in Kurunegala, the under-mentioned portions of Crown Land, on the terms authorized by Government.

Eleven allotments of land situated in the Dambadeni hatpattu division of the Kurunegala District of the North-Western Province.

Preliminary plan 2,724. Applicant—P. Bagida.

Lot.	Village and Korale.	Name of Land.	Name of Claimant.	Description.	Upset Price	
					Extent. per Acre.	Rs.
12398	Miwewa in Udukaha korale west	Olupeliyapitiya	The Crown	Field	1 0 19	25
Preliminary plan 2,715. Applicant—The Crown.						
W 1206	Welikumtura in Udukaha korale west	Wagollemu-kalana	Senanayakamudi-yanselage Appuhamy	Chena	0 3 0	15
Preliminary plan 2,680. Applicant—Jayamana Mohotti Tennakoon Mudiyansele Karthelis Appubamy.						
M 1204	Nebodawatura in Udukaha korale	Wekandehena	Egalladewage Pilorisa	Jungle	0 3 29	50
N 1204	Do.	do.	do.	do.	0 0 24	40
O 1204	Do.	Kekunagahamula-henyaya	Punchirala, late Arachchi	Chena	3 3 7	40
P 1204	Do.	do.	do.	do.	1 0 0	40

Lot.	Village and Korale.	Name of Land.	Name of Claimant.	Description.	Extent. A. R. P.	Upset Price per Acre. Rs.
Q 1204	Bogomuwa	Kahatagahamul-hena	S. Mudiyanseage Appuhamy	Jungle	2 0 13	40
R 1204	Do.	do.	do.	do.	0 0 15	40
S 1204	Do.	Agalehena	do.	do.	2 3 20	50
T 1204	Do.	Karandenigekumbura	Medawela Vihare Dammapala Unnanse	Paddy field	1 3 25	20
Preliminary plan 2,690. Applicant—Gikiyanage Abraham Fernando.						
12214	Godakuruwa in Udukaha korale west	Liniyagollemlukalana	The Crown	Jungle	6 0 12	55

Further information respecting these lands may be obtained from the Surveyor-General, and respecting the conditions of sale from the Government Agent, North-Western Province.

By His Excellency's command,  
EVERARD IM THURN,  
Colonial Secretary.

No. 1,714, N.W. P.

වම් 1903 නවු සැප්තැම්බ් මස 7 වෙනි දින කොළඹ මහසෙනෙවරියාණන්ගේ නියෝගවලින්.

එම දිනට අනුමත වූ ඒකලක්ෂයකට වඩා වැඩි වශයෙන් මිසින මෙහි පහත සඳහන් වූ ආණ්ඩුව සන්තක ඉඩම් ආණ්ඩුවේ නියෝගවල ප්‍රකාරයට වම් 1903 නවු මස 20 වෙනි දිනට අනුමත වූ දවල් 10 කුරු ගැල කම්බරියේදී දෙපාර්තමේන්තුව විකුණුවට යොදනවා ඇත.

වම් දිනට කුරු ගැල පලාතේ දඹදෙනියන්ගේ කොට්ඨාසයේ පිහිටා තිබෙන බිම්කැබලි 11. සිතියම 2,724. උඩුකකනෝරලේ බස්නාහිර, මුවාව. ඉල්ලුම්කාරයා—පී. බණ්ඩා.

කො.	ඉඩමේ නම.	අයිතිකරු කිසිවක.	අයදුම්.	අ. ර. ප.	රු.	
12398	බලාපොලොන්නරුව	රජයේ සේවය	කුඹුර	1 0 19	25	
W1206	සිතියම 2,715. උඩුකක බස්නාහිරනෝරලේ, වැලිකුඹුර.	සේනානායක මුදියන්සේලාණේ අප්පුහාමි	හේන	0 3 0	15	
M1204	ඉල්ලුම්කාරයා—ජයවංශ මොහොතිරි තෙත්තකොන් මුදියන්සේලාණේ කර්තව්‍යයේ අප්පුහාමි.	ආර්ථිකයේ පිලෝරිකා	කැලේ	0 3 29	50	
N1204	එම	එම	එම	0 0 24	40	
O1204	කැකුනගහමුරු හේන්තාය	පුත්තලම සිවසු ආරච්චිල	හේන	3 3 7	40	
P1204	එම	එම	එම	1 0 0	40	
Q1204	කහවගහමුරුහේන	ඇස්. මුදියන්සේලාණේ අප්පුහාමි	කැලේ	2 0 13	40	
R1204	එම	එම	එම	0 0 15	40	
S1204	අහලේහේන	එම	එම	2 3 20	50	
T1204	කරන්දෙනියෙකුඹුර	මඩවල විහාරයේ දම්මපාල උන් නායක	කුඹුර	1 3 25	20	
සිතියම 2,690. උඩුකක බස්නාහිරනෝරලේ, ගොඩකුරුව. ඉල්ලුම්කාරයා—භික්ෂූන්ගේ ඒබරම් ප්‍රනාන්දු.						
12214	ලීනියොලේ මුහුලාන	රජයේ සේවය	කැලේ	6 0 12	55	

මෙම ඉඩම් ගැණ වැඩිදුර කාරණා කර්තව්‍යයේ සඳහන් වූ විකිනීමේ කොන්දේසි ගැණ කාරණා වගකී දිනට අනුමත වූ ඒකලක්ෂයකට වඩා වැඩි වශයෙන් මිසින මෙහි පහත සඳහන් වූ දුකගන්ව පුවරුව.

ගරුකර උතුමානන්වගන්සේගේ ආඥාවලට,  
එවරුඩ් ඉම් කර්න්,  
මහසෙනෙවරියාණන් විමස.

No. 1,715, N.W. P.

Colonial Secretary's Office,  
Colombo, September 7, 1903.

ON Wednesday, October 14, 1903, at 1 o'clock P.M., the Assistant Government Agent for the Puttalam District will put up for sale or settlement, at his office in Puttalam the under-mentioned portions of Crown Land, on the terms authorized by Government.

Forty-nine allotments of land situated in the Puttalam pattu of the Puttalam District of the North-Western Province.

Lot.	Name of Applicant.	Name of Claimant.	Description.	Extent. A. R. P.	Upset Price per Acre. Rs.
Y 461	The Crown	N. Pitche Mahamadu Ossen, &c.	Cocoanut garden	0 3 12	250







இல.	குறிச்சி.	உரித்தானியின் பெயர்.	விபரம்.	நிதானித விலை ஏக்கரொன்	
				வீசாலம். ஏ. அ. ப.	முக்கு ரூ.
12822	அம்பலவெளி	பிளான இலக்கம் 2,837. கேள்விக் காரண—கனமூலை வாய்ப்புத்தம்பி. அரசாட்சி	காடு	4 1 12	15
12823	ஷே	கேள்விக் காரண—பெருக்குவட்டான் சவரிமுத்து. அரசாட்சி	காடு	5 1 34	15
12879	பிளான இலக்கம் 2,851. கேள்விக் காரண—நீர் கொழுப்பைச் சேர்ந்த தாவ செலவதினப்பெரேரா. பன்னிவாசல்பாடு அரசாட்சி	காடு	11 2 18	10	
12880	ஷே	கேள்விக் காரண—பேதுரு அப்புழி பீஸ் ஒபிசர். அரசாட்சி	காடு	2 3 38	10
12881	ஷே	கேள்விக் காரண—எம். பஸ்தியன் பறனாந்து. அரசாட்சி	காடு	10 2 26	10
W 454	தேத்தாபொல	பிளான இலக்கம் 1,098 கேள்விக் காரண—அரசாட்சி. முகம்மது காசிம்	காடு	4 1 24	10
X 454	ஷே	பீர் முகம்மது	தென்னந்தோட்டம்	0 2 11	150
Y 454	ஷே	சேரு இஸ்மாயில்	ஷே	9 1 12	200
Z 45	ஷே	அந்தோனி சுவக்கினு	ஷே	0 1 4	50
A 455	ஷே	தனிமுதலியும் மற்றவர்களும்	ஷே	0 2 22	200
B 455	ஷே	பஸ்தியன் ருசை	ஷே	1 2 0	200
C 455	ஷே	சேரு இஸ்மாயில்	ஷே	2 1 0	300
D 455	ஷே	தம்பி நெயினுவெவ்வையும் மற்றவரும்	ஷே	1 3 1	200
E 455	ஷே	அந்தோனி பிள்ளை சந்தியா பிள்ளை	காடு	1 0 35	10
F 455	ஷே	தம்பி நெயினுவெவ்வையும் மற்றவரும்	தென்னந்தோட்டம்	2 2 6	200
G 455	ஷே	அல்லாபிச்சை	ஷே	1 1 11	200
H 455	ஷே	வாவா நெயினுவின் உரித்தாளர்	ஷே	1 1 8	300
I 455	ஷே	ஷே	ஷே	2 0 30	150
J 455	ஷே	ஷே	ஷே	0 1 37	150
K 455	ஷே	சந்தியாகு பேதுரு பிள்ளையும் அந்தோனி பிள்ளையும்	ஷே	3 1 2	200
L 455	ஷே	முசையதின் சீனியும் மற்றவரும்	மேற்.	0 3 9	200
M 455	ஷே	மரிசல் அந்தோனி பி. எச்.	மேற்.	0 2 12	150
N 455	ஷே	பஸ்தியன் சுவக்கினும் மற்றவரும்	மேற்.	2 2 29	100
O 455	ஷே	தம்பி நெயினுவெவ்வையும் மற்றவரும்	காடு	2 3 10	10
P 455	ஷே	சந்தியாகு பிள்ளை பேதுரு பிள்ளை	தென்னந்தோட்டம்	1 3 0	200
Q 455	ஷே	ஷே	மேற்.	2 1 2	150
R 455	ஷே	செல்லமரைக்காரின் உரித்தாளர்	மேற்.	0 1 8	300
S 455	ஷே	சந்தியாகு பேதுரு பிள்ளையும் மற்றவரும்	மேற்.	0 0 18	500
T 455	ஷே	அள்ள வைத்தி	மேற்.	0 0 26	200
U 455	ஷே	அந்தோனி சுவக்கினு	மேற்.	0 1 37	350
V 455	ஷே	அந்தோ பரியாசி சுவக்கினும் மற்றவரும்	மேற்.	1 0 11	450
W 455	ஷே	செல்லமரைக்காரின் உரித்தாளர்	மேற்.	0 3 6	400
X 455	ஷே	ஷே	மேற்.	0 3 29	300
Y 455	ஷே	ஷே	மேற்.	2 1 29	400
Z 455	ஷே	அந்தோ பரியாசி சுவக்கினும் மற்றவரும்	மேற்.	2 1 17	300
A 456	ஷே	எம். எ. கே. முகம்மது யீதினும் மற்றவரும்	காடு	2 3 0	10
B 456	ஷே	மேற்.	தென்னந்தோட்டம்	3 2 10	200
C 456	ஷே	சந்தியாகு பேதுரு பிள்ளை	மேற்.	3 3 29	250
D 456	ஷே	மேற்.	மேற்.	1 3 21	500
E 456	ஷே	மேற்.	மேற்.	0 0 11	500
F 456	ஷே	எ. வி. மரியானு பிள்ளை பி. எச்.	மேற்.	1 0 12	200
G 456	ஷே	மேற்.	மேற்.	0 3 2	300
H 456	ஷே	சந்தியாகு பேதுரு பிள்ளையும் மற்றவரும் 4 பேர்	மேற்.	2 3 7	300
I 456	ஷே	முகம்மது காசிம் மரைக்கார்	மேற்.	0 2 21	300
J 456	ஷே	மேற்.	மேற்.	3 0 4	300
K 456	ஷே	பஸ்தியான ருசை	மேற்.	1 3 12	300
L 456	ஷே	மரியாவும் மற்றவர்களும்	மேற்.	1 0 27	300
M 456	ஷே	வாவா நெயினுவின் உருத்தாளர்	மேற்.	2 0 23	350

இக்காலினைப்பற்றிய மேலதிகமான வினம்பரங்களை சேர்வயர் ஜெனரலிடமும் விற்பனவின் கொந்திசுகள்பற்றி புத்தளம் உதவி ஏசன் அத்தாரையவர்களிடமும் வினாவி அறிந்துகொள்ளலாம்.

மகோத்தமர் அவர்களின் கட்டளையின்படி,  
எவெறட்டும் தூர்ன்,  
இராசாங்க விஜிதர்.

No. 1,716, N.W. P.

Colonial Secretary's Office,  
Colombo, September 7, 1903.

ON Thursday, October 15, 1903, at 1 o'clock P.M., the Assistant Government Agent for the Puttalam District will put up for sale or settlement, at his office in Puttalam, the under-mentioned portions of Crown Land, on the terms authorized by Government.

Eighty-three allotments of land situated in the Puttalam pattu division of the Puttalam District of the North-Western Province.

Lot.	Name of Applicant.	Name of Claimant.	Description.	Upset Price per Acre.	
				Extent. A. R. P.	Rs.
12824	Santiagopulle Marian	The Crown	Jungle and scrub	4 1 38	10
12825	Marianpillai Mupu Davithu	do.	do.	3 1 13	10
12826	M. Davithupulle	do.	do.	2 1 11	10
12827	Anthony Anthony	do.	do.	1 0 19	10

Lot.	Name of Applicant.	Name of Claimant.	Description.	Extent. A. R. P.	Upset Price per Acre. Rs.
12828	Suakin Pariyari Anthony-pulle	Crown	Jungle and scrub	3 2 11	10
12829	A. P. P. Marianpulle Pariyari	do.	do.	4 1 21	10
Preliminary plan 2,841. Village—Kandatoduwa.					
12841	M. W. Saibo Levvai Muttutamby Levvai of Pulutnavayal	Crown	Jungle	21 3 15	15
Preliminary plan 395. Village—Pungankuli.					
Q 160	—	Kanavadi Conductar	Cocoanut garden	2 0 26	300
R 160	—	do.	do.	1 0 20	300
S 160	—	Babiachchi	do.	0 3 29	300
T 160	—	do.	do.	1 3 31	300
U 160	—	do.	do.	1 0 22	300
V 160	—	do.	do.	3 1 19	200
Preliminary plan 1,098. Village—Tetapola.					
N 456	The Crown	Muhamadu Casim	Cocoanut garden	2 2 31	350
O 456	Do.	Assena Marikar	do.	1 0 0	300
P 456	Do.	Bastian Suakinu	do.	0 2 25	300
Q 456	Do.	Bastian and others	do.	1 0 4	100
R 456	Do.	do.	do.	0 2 4	250
S 456	Do.	do.	do.	2 2 21	250
T 456	Do.	Santiago Pedro Pillai	do.	0 3 18	300
U 456	Do.	Heirs of Wawa Neina	do.	1 0 27	150
V 456	Do.	do.	do.	2 0 25	300
W 456	Do.	do.	do.	1 0 35	300
X 456	Do.	Siman Pillai	do.	0 3 17	250
Y 456	Do.	do.	do.	2 1 38	300
Z 456	Do.	do.	do.	1 0 4	300
A 457	Do.	do.	do.	0 0 29	300
B 457	Do.	do.	do.	3 2 18	350
C 457	Do.	S. P. Pedropulle	do.	0 2 37	250
D 457	Do.	Babiachchi	Cocoanut and jungle	1 2 18	100
E 457	Do.	Simanpulle	Cocoanut garden	2 3 27	350
F 457	Do.	do.	do.	1 1 1	100
G 457	Do.	Muhamadu Casim	do.	5 1 27	400
H 457	Do.	do.	do.	3 3 26	200
I 457	Do.	do.	do.	0 2 15	15
J 457	Do.	Bastian Suakinu and others	do.	0 3 17	150
K 457	Do.	Avi Chetty	do.	0 2 35	150
L 457	Do.	Palutain Pillai	do.	0 2 9	100
M 457	Do.	Santiago Bastiyan	do.	0 1 28	150
N 457	Do.	Assena Marikar	do.	0 0 14	100
O 457	Do.	do.	do.	1 1 5	200
P 457	Do.	do.	do.	0 3 30	200
Q 457	Do.	Heirs of Wawa Neina	do.	0 2 6	300
R 457	Do.	Manuel Pulle	do.	1 0 21	300
S 457	Do.	Assena Marikar	do.	0 2 1	300
T 457	Do.	Proctor Muttukumaru	do.	2 2 10	300
U 457	Do.	do.	do.	0 3 12	300
V 457	Do.	Suakino Esto	do.	0 3 11	300
W 457	Do.	Bastian Pulle	do.	0 3 0	300
X 457	Do.	A. M. Muttukumaru and others	do.	9 3 17	300
Y 457	Do.	do.	do.	0 1 20	300
Z 457	Do.	Santiago Bastian	do.	1 2 23	250
A 458	Do.	Bastian Susai	do.	2 0 7	300
B 458	Do.	Bastian Somalai	do.	0 3 38	250
C 458	Do.	Bastian Somalai and another	Tobacco land	0 3 12	400
D 458	Do.	Santiago Bastian Pulle	Cocoanut garden	0 0 33	100
E 458	Do.	Francis Somalai	do.	0 1 24	200
F 458	Do.	Bastian Somalai	Tobacco land	0 0 35	400
G 458	Do.	Manuel Appu	do.	0 1 31	400
H 458	Do.	A. V. Mananpulle, Police Headman	Cocoanut land	2 0 0	100
I 458	Do.	do.	do.	0 1 5	100
J 458	Do.	Bastian Suakino	Tobacco land	1 0 18	400
K 458	Do.	do.	do.	0 0 30	400
L 458	Do.	Anthony Santiago	do.	0 2 39	400
M 458	Do.	Loasam Suakinu	do.	0 2 11	400
N 458	Do.	B. Susai, A. Santiago, &c.	Cocoanut and tobacco land	7 1 31	400
O 458	Do.	A. V. Mananpulle, Police Headman	Tobacco land	2 2 16	40
P 458	Do.	do.	Cocoanut garden	0 1 17	150
Q 458	Do.	Bastian Susai	Tobacco garden	1 0 15	400
R 458	Do.	Palutain Pulle and others	do.	1 1 20	400
S 458	Do.	P. R. L. V. Vengadasalam Chetty	do.	2 2 29	400
T 458	Do.	Avi Chetty	do.	1 1 1	400

Lot.	Name of Applicant.	Name of Claimant.	Description.	Extent. A. R. P.	Upeset Price per Acre. Rs.
U 458	The Crown	Santiago Pedro Pulle	Cocoanut garden	0 3 0	350
V 458	Do.	A. M. Mutukunaru and others	do.	19 3 27	400
W 458	Do.	do.	do.	3 1 0	400
X 458	Do.	V. Kalimuttu and others	do.	2 1 28	100
Y 458	Do.	do.	do.	2 1 14	150
Z 458	Do.	Heirs of Kanavadi Kadramen	do.	1 0 13	200
A 459	Do.	do.	do.	3 1 27	300
B 459	Do.	do.	Tobacco garden	1 1 5	300
C 459	Do.	do.	Cocoanut garden	0 3 7	200
D 459	Do.	Babi Achchi	do.	0 2 37	300
E 459	Do.	Kandayah and others	do.	0 2 10	100

Further information respecting these lands may be obtained from the Surveyor-General, and respecting the conditions of sale from the Assistant Government Agent, Puttalam.

By His Excellency's command,

EVERARD IM THURN,  
Colonial Secretary.

No. 1,716, N.W. P.

වසම් 1903 ක්‍රම සැපයීමේ මස 7 වෙනි දින කොළඹ

මහසෙනෙවිගේ ජනපතිවරයාගේ කාර්යාලයේදී.

වසම් දිනාවේ පුත්තලමේ උපවිජයකරුන්ගේ විසින් මෙහි පහත සඳහන්වූ භුමි භාණ්ඩවලට භුමි භාණ්ඩවල නිලධාරීන්ගේ ප්‍රකාරයට වසම් 1903 ක්‍රම බන්ධනවල මස 15 වෙනි දින වූ මුහුණතක්ද 1 වූ පුත්තලමේ කවිවෙරියේදී වෙන්දේසි කර විකුණනු ලබන බවට සඳහන් වේ.

වසම් දිනාවේ පුත්තලමේ පලාතේ පුත්තලම පවුලේ කොට්ඨාසයේ පිහිටා තිබෙන බිම් කැපේ 83 ක්.

සිතියම 2,838. හම—නාවක්කඩුව.

පවුලකරුන්ගේ

නො.	ඉල්ලුම්කරුන්.	අයිතිකම් කියවනා.	අත්දම.	අ. රු. ප.	රු.
12824	සත්තිගාමුවරයන්	භුමි භාණ්ඩ	කැපේ සහ අතු කැපේ	4 1 38	10
12825	මහසෙනෙවිගේ මුල් පුලිය	එම	එම	3 1 13	10
12826	ඇම්. දමුණ පුල්ලේ	එම	එම	2 1 11	10
12827	අත්තෝති අත්තෝති	එම	එම	1 0 19	10
12828	සෝකිනු පරිකාරේ අත්තෝති පුල්ලේ	එම	එම	3 2 11	10
12829	ඒ. පී. පී. පරිකාරේ පුල්ලේ පරිකාරේ	එම	එම	4 1 21	10
		සිතියම 2,841. හම—කන්දකොඩුවාව.			
12841	ඇම්. බණ්ඩාර. සසිමුණම් මේ පුල්ලියලේ	භුමි භාණ්ඩ	කැපේ	21 3 15	15
Q 160	—	සිතියම 395. හම—පුංගන්කුලිය. කනවදි මර්සියර්	පොල්වත්ත	2 0 26	300
R 160	—	එම	එම	1 0 20	300
S 160	—	බඩිආවිච්චි	එම	0 3 29	300
T 160	—	එම	එම	1 3 31	300
U 160	—	එම	එම	1 0 22	300
V 160	—	එම	එම	3 1 19	200
		සිතියම 1,098. හම—කේතාපල.			
N 456	භුමි භාණ්ඩ	මහසෙනෙවිගේ	පොල්වත්ත	2 2 31	350
O 456	එම	අකනාමර්ක්කාර්	එම	1 0 0	300
P 456	එම	බස්තිගන් සෝකිනු	එම	0 2 25	300
Q 456	එම	එම සහ තවත් අගවරයන්	එම	1 0 4	100
R 456	එම	එම	එම	0 2 4	250
S 456	එම	එම	එම	2 2 21	250
T 456	එම	සත්තිගාමු පේදුරු පුල්ලේ	එම	0 3 18	300
U 456	එම	වාවා කොට්ඨාසයේ උරුමකරුන්ගේ	එම	1 0 27	150
V 456	එම	එම	එම	2 0 25	300
W 456	එම	එම	එම	1 0 35	300
X 456	එම	සිමන් පුල්ලේ	එම	0 3 17	250
Y 456	එම	එම	එම	2 1 38	300
Z 456	එම	එම	එම	1 0 4	300
A 457	එම	එම	එම	0 0 29	300
B 457	එම	එම	එම	3 2 18	350
C 457	එම	ඇස්. පී. පේදුරු පුල්ලේ	එම	0 2 37	250
D 457	එම	බඩිආවිච්චි	එම සහ කැපේ	1 2 18	100
E 457	එම	සිමන් පුල්ලේ	පොල්වත්ත	2 3 27	350
F 457	එම	එම	එම	1 1 1	100
G 457	එම	මහසෙනෙවිගේ කාසිත්	එම	5 1 27	400
H 457	එම	එම	එම	3 3 26	200
I 457	එම	එම	එම	0 2 15	15
J 457	එම	බස්තිගන් සෝකිනු සහ තවත්	එම	0 3 17	150
K 457	එම	ආලිච්චේ පිටි	එම	0 2 35	150
L 457	එම	පවුලකරුන්ගේ	එම	0 2 9	100



				நிதானித்தவிசை ஏக்கரொள்	
இல.	குறிச்சி.	கேள்விக்காரன் பெயர்,	விவரம்,	விசாலம், ஏ. மு. ப.	றுக்கு, ரூ.
12825	ஓடி	கேள்விக்காரன்—மரியானபிள்ளை அரசாட்சி	மூப்பு தவிது. காடும் பற்றையும்	3 1 13	10
12826	ஓடி	கேள்விக்காரன்—எம். தவிதுபிள்ளை. அரசாட்சி	காடும் பற்றையும்	2 1 11	10
12827	ஓடி	கேள்விக்காரன்—அந்தோனி அந்தோனி. அரசாட்சி	காடும் பற்றையும்	1 0 19	10
12828	ஓடி	கேள்விக்காரன்—சுவககிணுபரியாரி அரசாட்சி	அந்தோனிபிள்ளை. காடும் பற்றையும்	3 2 11	10
12829	ஓடி	கேள்விக்காரன்—எ. பி. பி. மரியானபிள்ளை அரசாட்சி	பரியாரி. காடும் பற்றையும்	4 1 21	10
பிளான இலக்கம் 2,841.					
12841		கேள்விக்காரன்—எம். டபிள்யூ. சாய்புலவ்வை கண்டத்தொடுவா அரசாட்சி	முத்தமபிலவ்வை புளுசுவபல. காடு	21 3 15	15
பிளான இலக்கம் 395.					
Q 160	புங்கன்சூளி	கணவதி கண்டகடா	தென்னந்தோட்டம்	2 0 26	300
R 160	ஓடி	ஓடி	ஓடி	1 0 20	300
S 160	ஓடி	பயிசூச்சி	ஓடி	0 3 29	300
T 160	ஓடி	ஓடி	ஓடி	1 3 31	300
U 160	ஓடி	ஓடி	ஓடி	1 0 22	300
V 160	ஓடி	ஓடி	ஓடி	3 1 19	200
பிளான இலக்கம் 1,098.					
கேள்விக்காரன்—அரசாட்சி.					
N 456	தேத்தாப்பொல	முகமமதுகாசிம்	தென்னந்தோட்டம்	2 2 31	350
O 456	ஓடி	அசனாமரைக்கார	ஓடி	1 0 0	300
P 456	ஓடி	பஸ்தியான சுவககிணு	ஓடி	0 2 25	300
Q 456	ஓடி	பஸ்தியான சுவககிணு ம மற்ற வரும	ஓடி	1 0 4	100
R 456	ஓடி	ஓடி	ஓடி	0 2 4	250
S 456	ஓடி	ஓடி	ஓடி	2 2 21	250
T 456	ஓடி	சந்தியாகு பேதுருபிள்ளை	ஓடி	0 3 18	300
U 456	ஓடி	வாவாநெயினுவின உறுத்தாளா	ஓடி	1 0 27	150
V 456	ஓடி	ஓடி	ஓடி	2 0 25	300
W 456	ஓடி	ஓடி	ஓடி	1 0 35	300
X 456	ஓடி	சிமானபிள்ளை	ஓடி	0 3 17	250
Y 456	ஓடி	ஓடி	ஓடி	2 1 38	300
Z 456	ஓடி	ஓடி	ஓடி	1 0 4	300
A 457	ஓடி	ஓடி	ஓடி	0 0 29	300
B 457	ஓடி	ஓடி	ஓடி	3 2 18	350
C 457	ஓடி	எஸ். பி. பேதுருபிள்ளை	ஓடி	0 2 37	250
D 457	ஓடி	பயிசூச்சி	தென்னந்தோட்டமும் காடும்	1 2 18	100
E 457	தேத்தாப்பொல	சிமானபிள்ளை	தென்னந்தோட்டம்	2 3 27	350
F 457	ஓடி	ஓடி	ஓடி	1 1 1	100
G 457	ஓடி	முகமமதுகாசிம்	ஓடி	5 1 27	400
H 457	ஓடி	ஓடி	ஓடி	3 3 26	200
I 457	ஓடி	ஓடி	ஓடி	0 2 15	15
J 457	ஓடி	பஸ்தியான சுவககிணு ம மற்றவரும	ஓடி	0 3 17	150
K 457	ஓடி	ஆவிசசெட்டி	ஓடி	0 2 35	150
L 457	ஓடி	பலுதானிபிள்ளை	ஓடி	0 2 9	100
M 457	ஓடி	சந்தியாகு பஸ்தியான	ஓடி	0 1 28	150
N 457	ஓடி	அசனாமரைக்கார	ஓடி	0 0 14	100
O 457	ஓடி	ஓடி	ஓடி	1 1 5	200
P 457	ஓடி	ஓடி	ஓடி	0 3 30	200
Q 457	ஓடி	வாவாநெயினுவின உறுத்தாளா	ஓடி	0 2 6	300
R 457	ஓடி	மணுவேலபிள்ளை	ஓடி	1 0 21	300
S 457	ஓடி	அசனாமரைக்கார	ஓடி	0 2 1	300
T 457	ஓடி	முத்துசூமாரு பெருக்கோ	ஓடி	2 2 10	300
U 457	ஓடி	ஓடி	ஓடி	0 3 12	300
V 457	ஓடி	சுவககிணு எஸ்தோ	ஓடி	0 3 11	300
W 457	ஓடி	பஸ்தியான பிள்ளை	ஓடி	0 3 0	300
X 457	ஓடி	எ. எம். முத்துசூமாரும மற்றவரும	ஓடி	9 3 17	300
Y 457	ஓடி	ஓடி	ஓடி	0 1 20	300
Z 457	ஓடி	சந்தியாகுபஸ்தியான	ஓடி	1 2 23	250
A 458	ஓடி	பஸ்தியான சூசை	ஓடி	2 0 7	300
B 458	ஓடி	பஸ்தியான சோமாலை	ஓடி	0 3 38	250
C 458	ஓடி	பஸ்தியான சோமாலையும் மற்ற வரும	போயிலை காலை	0 3 12	400

இல.	குறிச்சி.	உரித்தாரியின் பெயர்.	விவரம்.	நிதானித்த விசாலம்.	
				ஏ. மு. ப.	ரூ.
D 458	தேததாபொல	சந்தியாகு பஸதியான பிள்ளை	தென்னந்தோட்டம்	0 0 33	100
E 458	ரூ.	பிரணசிஸசோமாலை	ரூ.	0 1 24	200
F 458	ரூ.	பஸதியான சோமாலை	போயிலை காலை	0 0 35	400
G 458	ரூ.	மணுவேல அப்பு	ரூ.	0 1 31	400
H 458	ரூ.	எ. வி. மரியானபிள்ளை பி. எச்.	தென்னந்தோட்டம்	2 0 0	100
I 458	ரூ.	ரூ.	ரூ.	0 1 5	100
J 458	ரூ.	பஸதியான சுவக்கினு	போயிலை காலை	1 0 18	400
K 458	ரூ.	ரூ.	ரூ.	0 0 30	400
L 458	ரூ.	அந்தோனி சந்தியாகு	ரூ.	0 2 39	400
M 458	ரூ.	லூசான் சுவக்கினு	ரூ.	0 2 11	400
N 458	ரூ.	பி. சூசை, எ. சந்தியாகும மற்ற வரும	தென்னந்தோட்டமும் போயிலை காலைமும்	7 1 31	400
O 458	ரூ.	எ. வி. மணுவேலபிள்ளை	போயிலை காலை	2 2 16	40
P 458	ரூ.	ரூ.	தென்னந்தோட்டம்	0 1 17	150
Q 458	ரூ.	பஸதியான சூசை	போயிலை தோட்டம்	1 0 15	400
R 458	ரூ.	பலுதானிப்பிள்ளையும் மற்றவரும்	ரூ.	1 1 20	400
S 458	ரூ.	பி. ஆர். எஸ். வி. வெங்கடாசலம் செட்டி	ரூ.	2 2 29	400
T 458	ரூ.	ஆவ்ச்செட்டி	ரூ.	1 1 1	400
U 458	ரூ.	சந்தியாகு பே தருபிள்ளை	தென்னந்தோட்டம்	0 3 0	350
V 458	ரூ.	எ. எம். முத்துமாரும் மற்ற வரும	ரூ.	19 3 27	400
W 458	ரூ.	ரூ.	ரூ.	3 1 0	400
X 458	ரூ.	எ. காளிமுத்தும மற்றவரும்	ரூ.	2 1 28	100
Y 458	ரூ.	ரூ.	ரூ.	2 1 14	150
Z 458	ரூ.	கனவதி க திருமணின உறுத்தாளர்	ரூ.	1 0 13	200
A 459	ரூ.	ரூ.	ரூ.	3 1 27	300
B 459	ரூ.	ரூ.	போயிலை தோட்டம்	1 1 5	300
C 459	ரூ.	ரூ.	தென்னந்தோட்டம்	0 3 7	200
D 459	ரூ.	பயிசூச்சி	ரூ.	0 2 37	300
E 459	ரூ.	கந்தையாவும் மற்றவரும்	ரூ.	0 2 10	100

இக்காணிகளைப்பற்றிய மேலதிகமான வினாபரங்களை சேர்வையர் ஜெனறலிடமும் விற்வனவின் கொந் தீசுகளைப்பற்றி புத்தளம் உதவி சென்றுத் துரையவர்களிடமும் வீனாவி அறிந்துகொள்ளலாம்.

மகோத்தமா அவர்களினது கட்டளையின்படி,  
எவெறட இம தூண்,  
இராசாங்க விசிடா.

No. 1,717, N.W. P.

Colonial Secretary's Office,  
Colombo, September 7, 1903.

ON Friday, October 16, 1903, at 1 o'clock P.M., the Assistant Government Agent for the Puttalam District will put up to auction, at his office in Puttalam, the under-mentioned portions of Crown Land, on the terms authorized by Government.

Thirty-seven allotments of land situated in the Puttalam and Demala hatpattus of the Puttalam District of the North-Western Province.

Lot.	Name of Applicant.	Name of Claimant.	Description.	Extent. A. R. P.	Upset Price
					per Acre. Rs. c.
Preliminary plan 2,843. Village—Baranankattuwa.					
12856	K. Ugo Peris of Mundel	The Crown	Forest	21 2 15	17 50
12857	Do.	do.	Chena	1 2 22	15 0
12858	Do.	do.	do.	26 0 27	15 0
Preliminary plan 2,850. Village—Ottappannai.					
12877	Narayanan Sembalingam	The Crown	Jungle	14 1 0	12 50
Preliminary plan 2,835. Village—Korakahawewa.					
12819	The Crown	Samadarage, Lamaya and others	Field and low jungle	14 2 36	10 0
Preliminary plan 2,376. Village—Karuwalagaswewa.					
10971	Kalimuttu and Karuppen	The Crown	Low jungle	41 2 39	10 0

Lot.	Name of Applicant	Name of Claimant.	Description.	Extent. A. R. P.	Upset Price per Acre. Rs. c.
Preliminary plan 1,098. Village—Tetapola.					
F 459	The Crown	Siman Pillai and others	Cocoanut garden	1 0 33	200 0
G 459	Do.	do.	do.	1 1 12	100 0
H 459	Do.	Muhammadu Casim Marikar	do.	0 2 9	200 0
I 459	Do.	Siman Pulle and others	do.	1 0 5	300 0
J 459	Do.	Babi Achchi	do.	1 3 9	300 0
K 459	Do.	do.	do.	0 1 17	300 0
L 459	Do.	Kanawadi Kaddakku	do.	1 1 8	100 0
M 459	Do.	do.	Tobacco garden	0 2 15	150 0
N 459	Do.	do.	Abandoned garden	0 2 22	25 0
O 459	Do.	do.	Cocoanut garden	0 1 26	75 0
P 459	Do.	M. Nagalingam	do.	0 1 18	200 0
Q 459	Do.	A. M. Mubayadin and others	do.	1 0 21	30 0
R 459	Do.	Ramayi and another	Waste land	1 1 2	25 0
S 459	Do.	Achchi Muttu and others	Cocoanut garden	2 2 31	200 0
T 459	Do.	Muhammadu Casim	Jungle and cocoa- nut	4 3 35	250 0
U 459	Do.	Neina Lebbe Marikar	Cocoanut garden	1 2 19	500 0
V 459	Do.	Muhammadu Casim	do.	1 3 35	500 0
W 459	Do.	do.	Cocoanut and waste	7 0 8	400 0
X 459	Do.	Neina Lebbe	Cocoanut garden	0 2 38	300 0
Y 459	Do.	Ramayi	do.	0 2 24	300 0
Z 459	Do.	Muhammadu Casim	do.	2 1 18	500 0
A 460	Do.	do.	do.	4 1 31	500 0
B 460	Do.	do.	do.	1 2 0	500 0
C 460	Do.	do.	Jungle	6 3 6	30 0
D 460	Do.	do.	Cocoanut garden	6 0 37	500 0
E 460	Do.	Naguttamby and others	Cocoanut and jun- gle	13 0 24	100 0
F 460	Do.	Muhammadu Kasim	Jungle	11 2 10	30 0
G 460	Do.	Heirs of Pichchetamby Segu Ibrahim and others	Cocoanut garden	3 1 29	200 0
H 460	Do.	Heirs of Muhammadu Ibra- him	do.	2 2 20	175 0
I 460	Do.	Heirs of Pichchetamby Segu Ibrahim and others	do.	1 2 39	25 0
J 460	Do.	Muhammadu Casim	Jungle	5 0 27	30 0

For further information respecting these lands application should be made to the Surveyor-General, and respecting the conditions of sale to the Assistant Government Agent, Puttalam

By His Excellency's command,  
EVERARD IM THURN,  
Colonial Secretary.

No. 1,717, N.W. P.

වස 1903 න්වු සැප්තැම්බ් මස 7 වෙනි දින කොළඹ  
මහසෙනෙකාරිස්ථලනාන්දේගේ කන්තෝරුවේදීය.

වස 1903 දීසාවේ පුත්තලමේ උපඵ්ජන්සථලනාන්දේ විසින් මෙහි පහත සඳහන්වන ආණ්ඩුව සත්කම ඉඩම් ආණ්ඩුවේ නිකුත්වනු ලබන ප්‍රකාරයට වස 1903 න්වු මක්තෝරුවේ මස 16 වෙනි දිනවූ සිකුරුදු 12 පුත්තලමේ කවිවෙරිගේදී වෙන්දේසිකර විකුණන්නට යෙදෙන්නා වූයේ.

වස 1903 දීසාවේ පුත්තලමේ පලායේ පුත්තලම සහ දෙමලගත්පත්තුවල කොමිසාරිස් විසින් මෙහි කැබලි 37ක්.

සිතියම 2,843. ගම—වර්තමානවුව.

කො.	ඉල්ලුම්කරයා.	අයිතිකම් කියන්නා.	අන්දම.	මහත. අ. රු. ප.	පවත්වන්න ගණිත. රු. ක.
12856	වුන්දලමගේ කේ. උගෝ පිරිස්	ආණ්ඩුව	මුකලාන	21 2 15	17 50
12857	එම	එම	ගේන	1 2 22	15 0
12858	එම	එම	එම	26 0 27	15 0

සිතියම 2,850. ගම—විත්තපන.

12877	කාරයනම් සෙම්බලිය ගත්	ආණ්ඩුව	කැලේ	14 1 0	12 50
12819	ආණ්ඩුව	සිතියම 2,835. ගම—කොරකාවුව. සමදරගේ උමතා සහ තවත්	මිපිකැලේ සහ වෙල	14 2 36	10 0

සිතියම 2,376. ගම—කරුවලගත්තුව.

10971	කැලිවුන්දු සහ කරුප් පත්	ආණ්ඩුව	මිපිකැලේ	41 2 39	10 0
E 459	ආණ්ඩුව	සිතියම 1,098. ගම—නේතාපල.			
G 459	එම	සිමන්පුල්ලේ සහ තවත්	පොල්වත්ත	1 0 33	200 0
H 459	එම	එම	එම	1 1 12	100 0
I 459	එම	මහත්මදකාසිම් මරික්කාර්	එම	0 2 9	200 0
J 459	එම	සිමන්පුල්ලේ සහ තවත්	එම	1 0 5	300 0
K 459	එම	බිබි ආච්චි	එම	1 3 9	300 0
		එම	එම	0 1 17	300 0



கோ.	ஒலிப்பெயர்.	பெயர்.	பணி.	மொத்தம்.	
				ரூ.	பை.
L 459	அ. அ. அ.	க. க. க.	ப. ப. ப.	1 1 8	100 0
M 459	அ. அ.	அ. அ.	ப. ப.	0 2 15	150 0
N 459	அ. அ.	அ. அ.	ப. ப.	0 2 22	25 0
O 459	அ. அ.	அ. அ.	ப. ப.	0 1 26	75 0
P 459	அ. அ.	அ. அ.	ப. ப.	0 1 18	200 0
Q 459	அ. அ.	அ. அ.	ப. ப.	1 0 21	30 0
R 459	அ. அ.	அ. அ.	ப. ப.	1 1 2	25 0
S 459	அ. அ.	அ. அ.	ப. ப.	2 2 31	200 0
T 459	அ. அ.	அ. அ.	ப. ப.	4 3 35	250 0
U 459	அ. அ.	அ. அ.	ப. ப.	1 2 19	500 0
V 459	அ. அ.	அ. அ.	ப. ப.	1 3 35	500 0
W 459	அ. அ.	அ. அ.	ப. ப.	7 0 8	400 0
X 459	அ. அ.	அ. அ.	ப. ப.	0 2 38	300 0
Y 459	அ. அ.	அ. அ.	ப. ப.	0 2 24	300 0
Z 459	அ. அ.	அ. அ.	ப. ப.	2 1 18	500 0
A 460	அ. அ.	அ. அ.	ப. ப.	4 1 31	500 0
B 460	அ. அ.	அ. அ.	ப. ப.	1 2 0	500 0
C 460	அ. அ.	அ. அ.	ப. ப.	6 3 6	30 0
D 460	அ. அ.	அ. அ.	ப. ப.	6 0 37	500 0
E 460	அ. அ.	அ. அ.	ப. ப.	13 0 24	100 0
F 460	அ. அ.	அ. அ.	ப. ப.	11 2 10	30 0
G 460	அ. அ.	அ. அ.	ப. ப.	3 1 29	200 0
H 460	அ. அ.	அ. அ.	ப. ப.	2 2 20	175 0
I 460	அ. அ.	அ. அ.	ப. ப.	1 2 39	25 0
J 460	அ. அ.	அ. அ.	ப. ப.	5 0 27	30 0

மேல்க்கண்டவற்றில் உள்ளவற்றின் மொத்தம் ரூ. 1,717, ந. வ. ப. 1903 ம் ஆண்டு அப்பிசைக்கமாதம் 16 ந் தேதி, புத்தளம் தன ஆயிரத்தில் வடமேன மாகாணத்து உதவி கவர்ணமேற்று ஏசுநாறவர்களால் இதனடியிற் சொல்லப்பட்டிருக்கிற முடிக்குரிய காணித்துண்டுகளை, அரா சாட்சியாரால் உத்தரவுபண்ணப்பட்டிருக்கும் பொருத்தபிரகாரம் ஏலத்திற்குறி விற்பாரா.

மேல்க்கண்டவற்றின் மொத்தம் ரூ. 1,717, ந. வ. ப. 1903 ம் ஆண்டு அப்பிசைக்கமாதம் 16 ந் தேதி, புத்தளம் தன ஆயிரத்தில் வடமேன மாகாணத்து உதவி கவர்ணமேற்று ஏசுநாறவர்களால் இதனடியிற் சொல்லப்பட்டிருக்கிற முடிக்குரிய காணித்துண்டுகளை, அரா சாட்சியாரால் உத்தரவுபண்ணப்பட்டிருக்கும் பொருத்தபிரகாரம் ஏலத்திற்குறி விற்பாரா.

No. 1,717, N.W. P.

கொலோனியல் சர்க்கிக்குத்தாரா ஆயிரில், கொழும்பு, 1903 ம் ஆண்டு அப்பிசைக்கமாதம் 7 ந் வ.

1903 ம் ஆண்டு அப்பிசைக்கமாதம் 16 ந் தேதி, புத்தளம் தன ஆயிரத்தில் வடமேன மாகாணத்து உதவி கவர்ணமேற்று ஏசுநாறவர்களால் இதனடியிற் சொல்லப்பட்டிருக்கிற முடிக்குரிய காணித்துண்டுகளை, அரா சாட்சியாரால் உத்தரவுபண்ணப்பட்டிருக்கும் பொருத்தபிரகாரம் ஏலத்திற்குறி விற்பாரா.

37 காணித்துண்டுகள், வடமேன மாகாணத்து புத்தளம் தன ஆயிரத்தில் வடமேன மாகாணத்து உதவி கவர்ணமேற்று ஏசுநாறவர்களால் இதனடியிற் சொல்லப்பட்டிருக்கிற முடிக்குரிய காணித்துண்டுகளை, அரா சாட்சியாரால் உத்தரவுபண்ணப்பட்டிருக்கும் பொருத்தபிரகாரம் ஏலத்திற்குறி விற்பாரா.

இல.	குறிச்சி.	பிளான இலக்கம் 2,843.		விசாலம்.	
		கேள்விக்காரன்—க. க. க. முந்தல் உரித்தாளியின் பெயர்.	க. க. க. முந்தல் வரம்.	ரூ. ப.	பை. ச.
12856	வாணங்கடடுவ	அரசாட்சி	காடு	21 2 15	17 50
12857	அ. அ.	அ. அ.	சேனை	1 2 22	15 0
12858	அ. அ.	அ. அ.	சேனை	26 0 27	15 0
12877	பிளான இலக்கம் 2,850. ஒற்றப்பனை	கேள்விக்காரன்—நாராயணன் செம்பலிங்கம். அரசாட்சி	காடு	14 1 0	12 50
12819	பிளான இலக்கம் 2,835. கொற்காவெவ	கேள்விக்காரன்—அரசாட்சி. சமதராசேலமயாவும் மற்ற வரும்	வயலும் சிறுகாடும்	14 2 36	10 0
10971	பிளான இலக்கம் 2,376. கறுவெலகல்வெவ	கேள்விக்காரன்—காளிமுத்தும் கறுப்பனும். அரசாட்சி	சிறுகாடு	41 2 39	10 0
F 459	பிளான இலக்கம் 1,098. தேத்தாபொல	கேள்விக்காரன்—அரசாட்சி. சிமான்பிள்ளையும் மற்ற வரும்	தென்னந்தோட்டம்	1 0 33	200 0
G 459	அ. அ.	அ. அ.	அ. அ.	1 1 12	100 0
H 459	அ. அ.	அ. அ.	அ. அ.	0 2 9	200 0
I 459	அ. அ.	அ. அ.	அ. அ.	1 0 5	300 0
J 459	அ. அ.	அ. அ.	அ. அ.	1 3 9	300 0
K 459	அ. அ.	அ. அ.	அ. அ.	0 1 17	300 0

இல.	குறிச்சி.	உரித்தானியின் பெயர்.	விவரம்.	தரிப்புக்கான ஏக்கரொன்று	
				விசாலம். ஏ. மு. ப.	மக்கு ரூ. ச.
L 459	தேத்தா பொல	கனவதிகண்டாக்கு	தென்னந்தோட்டம்	1 1 8	100 0
M 459	ஹெ	ஹெ	பொயில்தோட்டம்	0 2 15	150 0
N 459	ஹெ	ஹெ	பாழ்தோட்டம்	0 2 22	25 0
O 459	ஹெ	ஹெ	தென்னந்தோட்டம்	0 1 26	75 0
P 459	ஹெ	எம். நாகவிங்கம்	ஹெ	0 1 18	200 0
Q 459	ஹெ	ஏ. எம். முகைய்யீனும் மற்றவரும்	ஹெ	1 0 21	30 0
R 459	ஹெ	ராமாய்யும் மற்றவரும்	பாழகாணி	1 1 2	25 0
S 459	ஹெ	ஆச்சிமுத்தும் மற்றவரும்	தென்னந்தோட்டம்	2 2 31	200 0
T 459	ஹெ	முகமமதுகாசிம்	காடும்தெனையும	4 3 35	250 0
U 459	ஹெ	தெயிலுலெவ்வை மரைக்கா	தென்னந்தோட்டம்	1 2 19	500 0
V 459	ஹெ	முகமமதுகாசிம்	ஹெ	1 3 35	500 0
W 459	ஹெ	ஹெ	தெனையும பாழும்	7 0 8	400 0
X 459	ஹெ	தெயிலுலெவ்வை	தென்னந்தோட்டம்	0 2 38	300 0
Y 459	ஹெ	ராமாயி	ஹெ	0 2 24	300 0
Z 459	ஹெ	முகமமதுகாசிம்	ஹெ	2 1 18	500 0
A 460	ஹெ	ஹெ	ஹெ	4 1 31	500 0
B 460	ஹெ	ஹெ	ஹெ	1 2 0	500 0
C 460	ஹெ	ஹெ	காடு	6 3 6	30 0
D 460	ஹெ	ஹெ	தென்னந்தோட்டம்	6 0 37	500 0
E 460	ஹெ	நாகுத்தம்பியும் மற்றவரும்	தெனையும காடும்	13 0 24	100 0
F 460	ஹெ	முகமமதுகாசிம்	காடு	11 2 10	30 0
G 460	ஹெ	பிச்சைத்தம்பி சேகுஇவரூகி னுடையவும மற்றவர் களுடைய உரித்தாளர்	தென்னந்தோட்டம்	3 1 29	200 0
H 460	ஹெ	முகமமதுகாசிம் உரித்தாளர்	ஹெ	2 2 20	175 0
I 460	ஹெ	பிச்சைத்தம்பி சேகுஇவரூகி னுடையவும மற்றவர்க ளுடையவும உரித்தாளர்	ஹெ	1 2 39	25 0
J 460	ஹெ	முகமமதுகாசிம்	காடு	5 0 27	30 0

இக்காணிகளைப் பற்றிய மேலது தகவான விளம்பரங்களை சேர்வையர் ஜெனறலிடமும் வீற்பனவன் கொந்தீசுகளைப் பற்றி புத்தளம் உதவி ஏசென்றத்தூரை அவர்களிடமும் வீனாக அறிந்துகொள்ளலாம். மகோத்தமர் அவர்களினது கட்டளைன்படி, எவெறட்ட இம் தூர்ண, இராசாங்க விசிகர்.

No. 1,718, N.W. P.

Colonial Secretary's Office,  
Colombo, September 8, 1903.

ON Monday, October 5, 1903, at 1 o'clock P.M., the Assistant Government Agent for the Chilaw District will put up for sale or settlement, at his office in Chilaw Kachcheri, the under-mentioned portions of Crown Land, on the terms authorized by Government.

Thirty-six allotments of land situated in the Pitigal korale north and south divisions of the Chilaw District of the North-Western Province.

Lot.	Name of Claimant.	Description.	Upset Price per Acre.	
			Extent. A. R. P.	Rs.
12754	Crown	Old chena	6 0 29	15
D 1219	Punchirala Vedarala and others	Low jungle	8 3 8	10
12755	Crown	Old chena	1 3 8	20
E 1219	Herathamige Guruhamy	Chena	0 2 22	15
F 1219	Kiri Banda and others	Suitable for paddy cultivation	1 1 11	10
H 1219	Herathamige Guruhamy	Low jungle	1 1 0	15
I 1219	Bandappu	Jungle	2 1 26	15
J 1219	Kirihamy	do.	1 3 26	15
12756	Crown	Forest	0 3 2	30
12758	Manel Etana and Suba Etana	Chena	5 2 28	15
N 1219	Punchirala Vedarala and others	do.	8 1 0	10
12759	Crown	do.	47 2 7	10
Q 1219	Villagers of Mandalana	do.	18 2 0	15
S 1219	Babappuhami Vel-vidane and Pun-chappu	do.	1 0 32	15
12762	Crown	Chena, low jungle	4 0 34	30
D 1220	J. de Silva	Chena	3 0 30	15
E 1220	Bastian Soiza under Bandi Etana and Appuhamy	Chena jungle	1 0 20	20
12766	Crown	Chena	5 1 0	10
G 1219	Herathamige Guruhamy	Cocoonut garden	2 1 22	25
K 1219	Kirihamy	do.	1 1 0	25
L 1219	Kiribanda	do.	2 1 30	30
M 1219	Kiribanda and three others	do.	1 3 26	30

Lot.	Name of Claimant.	Description.	Extent.		Upset Price per Acre. Rs.
			A.	R. P.	
O 1219	Villagers in common	Paddy field	37	3 30	—°
P 1219	Mr. J. Pandithesekere and Yahapathami	do.	1	1 26	—°
T 1219	Herathamige Guruhamy	Garden	1	1 14	25
U 1219	Kiribanda and others	Cocoanut garden with a mud house	0	1 34	25
V 1219	Punchappuhamy and Pinhamy	Abandoned garden	0	1 26	25
X 1219	Do.	Garden	0	2 21	25
Y 1219	Yahapathami	Cocoanut garden	0	3 29	25
Z 1219	Seenchi Appu	do.	1	1 30	30
12763	Crown	do.	0	2 37	40
A 1220	Crown and Thomis Appu	do.	4	1 3	30
B 1220	Crown and S. Appuhami	do.	1	2 10	25
C 1220	Appuhami Vedarala and ten others	Garden with old cocoanut trees	3	1 30	—°
2750	Crown	Preliminary plan 355. Village—Himbotiyawe. Garden	3	3 30	50
I 482	Heirs of Siman Fernando	Preliminary plan 1,141. Village—Toduwawe. Garden	2	0 16	75

Certificates of no claim by the Crown will be issued on payment of fees in respect of the lots marked°

Further information regarding these lands may be obtained from the Surveyor-General, and respecting the conditions of sale from the Assistant Government Agent, Chilaw.

By His Excellency's command,  
EVERARD IM THURN,  
Colonial Secretary.

No. 1,718, N.W. P.

විෂි 1903 ක්වූ සැප්තැම්බු 8 වෙනි දින කොළඹ

වගකෙනුකරින්දුන්නාන්සේසේ කන්තෝරුවේදින.

වගකි දිසාවේ හලාවක උපවිජයකරුන්නාන්සේ විසින් වෙහි පහත සඳහන්වෙන ආණ්ඩුව සන්තක ඉඩම් ආණ්ඩුවේ නියෝගවල ප්‍රකාරයට වෂි 1903 ක්වූ ඔක්තෝම්බු මස 8 වෙනි දිනවූ සඳුදා දවල් 12 හලාවක කවිවෙරියේදී වෙහිදෙසිකර විකුණනවි කොහොත් මෙරුන්කරදෙහිව යෙදෙනවා ඇත.

වගකි දිසාවේ හලාවක පලාතේ උතුරු සහ දකුණු පිහිටිකෝරළේ කොට්ඨාසයේ පිහිටා තිබෙන බිම් කැබලි 36ක්.

සිතියම 2,825. ඉල්ලීමකාරයා—ආණ්ඩුව.

පවත්ගන්න

කො.	ගම.	අයිතිකම කියන්නා.	අන්දම.	මකක. රු. ප.	මිල. රු.
12754	වත්ඛලාන	ආණ්ඩුව	පරතයේන	6 0 29	15
D 1218	එම	පුත්තේරු වෙදරු සහ තවත්	ලදකැලුව	8 3 8	10
12755	එම	ආණ්ඩුව	පරතයේන	1 3 8	20
E 1219	එම	සේරන්තොම්සේ ගුරුකාමි	සේන	0 2 22	15
F 1219	එම	කිරිඛන්ඩා සහ තවත්	වි වැපිරීමට සැගෙන ඉඩම	1 1 11	10
H 1219	එම	සේරන්තොම්සේ ගුරුකාමි	ලදකැලුව	1 1 0	15
I 1219	එම	ඛන්ඩප්පු	කැලුව	2 1 26	15
J 1219	එම	කිරිකාමි	එම	1 3 26	15
12756	එම	ආණ්ඩුව	එම	0 3 2	30
12758	එම	මාතෙල් එතනා සහ සුබඑතනා	සේන	5 2 28	15
N 1219	එම	පුත්තේරු වෙදරු සහ තවත්	එම	8 1 0	10
12759	එම	ආණ්ඩුව	එම	47 2 7	10
Q 1219	එම	ගම්බු	එම	18 2 0	15
S 1219	එම	ඛන්ඩප්පුකාමි වෙල්විදහෙ සහ පුත් වප්පු	එම	1 0 32	15
12762	එම	ආණ්ඩුව	සේන, ලදකැලුව	4 0 34	30
D 1220	එම	ජේ. ඩී. පිල්වා	සේන	3 0 30	15
E 1220	එම	ඛන්ඩාන් සොසිකා	කැලුව	1 0 20	20
12766	එම	ආණ්ඩුව	සේන	5 1 0	10
G 1219	එම	සේරන්තොම්සේ ගුරුකාමි	පොල්වත්ත	2 1 22	25
K 1219	එම	කිරිකාමි	එම	1 1 0	25
L 1219	එම	කිරිඛන්ඩා	එම	2 1 30	30
M 1219	එම	කිරිඛන්ඩා සහ තවත්	එම	1 3 26	30
O 1219	එම	ගම්බු	වි කුඹුර	37 3 30	—*
P 1219	එම	ජේ. පත්තිගසේකර සහ තවත් කෙතෙක්	එම	1 1 26	—*
T 1219	එම	සේරන්තොම්සේ ගුරුකාමි	වත්ත	1 1 14	25
U 1219	එම	කිරිඛන්ඩා සහ තවත්	පොල්වත්ත	0 1 34	25
V 1219	එම	පුත්තේරුකාමි සහ පිත්තොම්	අන්දැරුපුවත්ත	0 1 26	25
X 1219	එම	එම	වත්ත	0 2 21	25
Y 1219	එම	සහපත්තොම්	පොල්වත්ත	0 3 29	25
Z 1219	එම	සිත්තිඅප්පු	එම	1 1 30	30
12763	එම	ආණ්ඩුව	එම	0 2 37	40

නො.	ගම.	අයිතිකම් නිසන්තා.	අන්දම.	වටහනක්	
				මහන.	ගනන.
A 1220	මන්ඩලාන	ආණ්ඩුව සහ තෝමස් අප්පු	සොල්වක්ක	4	1 3 30
B 1220	එම	ආණ්ඩුව සහ ඇස්. අප්පුකාමි	එම	1	2 10 25
C 1220	එම	අප්පුකාමි වෙදගුල සහ තවත් සිතියම 355.	එම	3	1 30 —*
2750	හීමවොටියාව	ආණ්ඩුව	වත්ත	3	3 30 50
I 482	තොඩුවාව	සීමන්ප්‍රනාන්දුගේ උරුමක්කාරයෝ	එම	2	0 16 75

\* ලකුණු ලකුණුකර තිබෙන බිම්කඩවිවලට ගාස්තුව ගෙවිකලී නිරවුල් ඔප්පු දෙකට ගෙදෙන්නවා ඇත මෙම ඉඩම් ගැණ වැඩිදුර කාරණා සර්වේශ්වර්ජනරුල්ලන්තාන්සේගෙන්ද, විකිනීමේ කොන්දේසි ගැණ වගම් දිසාවේ හලාවත උප ඒජන්තලන්තාන්සේගෙන්ද දනගන්නට පුළුවන.

හරුකර උතුමානවකන්සේගේ ආඥාවලස,  
එවරුර්ඞි ඉම් කරන්,  
මහසෙනෙකාරිස් වම්ක.

LAND SALES IN THE PROVINCE OF UVA.

No. 646, P. OF U.

Colonial Secretary's Office,  
Colombo, September 1, 1903.

ON Monday, October 12, 1903, at 1 P.M., the Government Agent for the Province of Uva will put up to auction, at his office in the Kachecheri, the under-mentioned portions of Crown Land, on the terms authorized by Government.

Five allotments of land situated in the Badulla District of the Province of Uva.

Preliminary plan 1,096. Applicants—Ratpahegedara Punchirala and Eandarugollegedara Manikrala.  
Claimant—Crown.

Lot.	Village.	Name of Land.	Description.	Extent. A. R. P.	Upset Price
					per Acre. Rs.
3591	Boralanda in Dambawini-palata, Udukinda	Hapuwattegoda	Patana	6 1 20	10
Preliminary plan 3,256. Applicant—Ratambaya Duraya of Amunamulla (in 1883). Claimant—Ratambaya's widow, Ukku.					
9183	Amunamulla in Kandukara korale of Buttala	Pihilla-arawa	Abandoned paddy field	0 3 8	10
Preliminary plan 624. Claimant—Crown.					
2510	Kiruwanagama in Meda-palata korale of Udukinda	Katukitulewagura	Patana	5 3 37	10
2512	Do.	Oleeulpota	do.	9 1 10	10
Claimant—Meegahawatta Menikrala.					
H 37	Kiruwanagama in Meda-palata korale of Udukinda	Katukitulewagura	Patana	0 3 14	10

Further information regarding these lands may be obtained from the Surveyor-General, and regarding conditions of sale from the Government Agent, Province of Uva.

By His Excellency's command,  
EVERARD IM THURN,  
Colonial Secretary.

No. 646, P. OF U.

වෂ 1903 ක්වු සැප්තැම්බර් මස 1 වෙනි දින කොළඹ මහසෙනෙකාරිස්ලන්තාන්සේගේ කන්තෝරුමේදී.

ලැව දිසාවේ ආණ්ඩුවේ ඒජන්තලන්තාන්සේ විසින් මෙහි පහත සඳහන්වන ආණ්ඩුව සත්තක ඉඩම් ආණ්ඩුවේ නියෝගවලට ප්‍රකාරයට වෂ 1903 ක්වු ඔක්තෝබර් මස 12 වෙනි දිනවු සදුදු පස්වරු 1 ව බදුල්ලේ කම්මේරිසේද වෙන්දේසිකර විකුණන්නට ගෙදෙනවා ඇත.

ලැව දිසාවේ බදුළු පලාතේ පිහිටා තිබෙන බිම්කඩවල 5ක්.  
සිතියම 1,096. ඉල්ලුම්කාරයා—රනපහේගෙදර පුත්චිරල සහ එවරුගොල්ලේගෙදර මැනිකරු.  
ගම—දඹවිනිපලාතේ බොරලන්දේ උඩුකිද.

නො.	ඉඩමේ නම.	අයිතිකම් නිසන්තා.	අන්දම.	අත්කරගත	
				මහන.	මිල.
3591	හපුවත්තේගොඩ	ආණ්ඩුව	පහත	6	1 20 10
සිතියම 3,256. ගම—ඳුන්නල කදුකරකෝරලේ අමුනුමුල්ල. ඉල්ලුම්කාරයා—අමුනුමුල්ලේ රනමහාදුරයා. (1883). රනමහාගෙ කනවැන්නදුම් ජනි උක්කු පුරන්කුඹුර					
9183	පිහිල්ලඅරව	සිතියම 624. ගම—උඩුකිද මැදපලාතකෝරලේ කාරවනාගම.	පහත	0	3 8 10
2510	කවුකිතුලේවගුර	ආණ්ඩුව	පහත	5	3 37 10
2512	මල්ලේසොන	එම	එම	9	1 10 10
H 37	කවුකිතුලේවගුර	මහනවත්තේ මැනිකරු	එම	0	3 14 10

මෙම ඉඩම් ගැණ වැඩිදුර කාරණා සර්වේශ්වර්ජනරුල්ලන්තාගෙන් සහ විකිනීමේ කොන්දේසි ගැණ ලැව ආණ්ඩුවේ ඒජන්තලන්තාන්සේගෙන්ද දනගන්නට පුළුවන.

හරුකර උතුමානවකන්සේගේ ආඥාවලස,  
එවරුර්ඞි ඉම් කරන්,  
මහසෙනෙකාරිස් වම්ක.

No. 647, P. OF U.

Colonial Secretary's Office,  
Colombo, September 2, 1903.

ON Wednesday, October 14, 1903, at 1 P.M., the Government Agent for the Province of Uva will put up to auction, at his office in the Kachcheri, the under-mentioned portions of Crown Land, on the terms authorized by Government.

Eleven allotments of land situated in the Badulla District of the Province of Uva.  
Preliminary plan 1,042. Village—Therelagama in Dambagalla korale of Wellassa.  
Applicant—Gangodagedara Meddumarala.

Lot.	Name of Land.	Name of Claimant.	Description.	Extent. A. R. P.
3457	Kaduanawa	Crown	Paddy	3 1 0
	Preliminary plan 1,037. Village—Poondulla in Gurupanwela of Palwatta korale of Bintenna. Applicant—N. Haramanis Appu.			
3434	Galabandahena	Crown	Chena	3 1 7
	Preliminary plan 1,015. Village—Kalupahana in Kandapalla korale of Wellawaya. Applicant—H. D. Hendrick Appuhamy.			
3396	Kalupahanatenna	Crown	Chena	1 3 38
	Preliminary plan 1,008. Village—Kebelladuwa in Yatipalata korale of Udukinda. Applicant—Nil.			
Q 109	Maligatennetenna	K. Rankiriya	Chena	0 2 24
	Preliminary plan 1,048. Village—Dunumuwa in Medagam pattu of Wellassa. Applicant—Nil.			
3468	Pahalakumburepitiya	Crown	Paddy	0 2 12
3469	Wanakapukindahena	do.	Chena	4 2 28
	Preliminary plan 969. Village—Andawela in Bogoda korale of Yatikinda. Applicant—Mr. J. W. de Silva.			
3328	Kirimadupatana	Crown	Patana	6 0 25
	Preliminary plan 964. Village—Agampodigama in Kelangamuwa, Udapalata, Udukinda. Applicant—Nil.			
3307	Purandandugalapatana	Crown	Patana	0 3 13
	Preliminary plan 959. Village—Egodagama in Mahapalata korale of Udukinda. Applicant—Nil.			
3294	Kudugalgodapatana	Crown	Patana	3 3 17
	Preliminary plan 954. Village—Horatota in Gampaha korale of Udukinda. Applicant—Nil.			
3282	Heenarawa	Crown	Paddy	0 0 37
	Preliminary plan 985. Village—Halatutenna in Kandapalla korale of Wellawaya. Applicant—Nil.			
3355	Kotuagodallapatana	Crown	Chena and jungle	1 1 4

Upset price,—Rs. 10 per acre.

Further information regarding these lands may be obtained from the Surveyor-General, and regarding conditions of sale from the Government Agent, Province of Uva.

By His Excellency's command,  
EVERARD IM THURN,  
Colonial Secretary.

No. 647, P. OF U.

විෂි 1903 ක්වු සැප්තැම්බ් මස 2 වෙනි දින දෙසැම්බර් මසෙකුසාරිස්ලන්තාන්තෙසේ කන්තෝරුමිදිස.

උතුරු පළාතේ ආණ්ඩුමාලි ඒජන්තවරයාණන් විසින් වෙනි පහත සඳහන්වෙන ආණ්ඩුව සත්කස ඉඩම් ආණ්ඩුමාලි නිකුත්වන ලද ප්ලාන්ට් විෂි 1903 ක්වු මක්කෝම්බු මස 14 වෙනි දිනවු බද්ද සත්කස 10 බද්දලේ කඩවිලිසේද වෙත්දේසකර ඒකුණත්ව ගොදනවා ඇත.

උතුරු දිසාවේ බද්දලේ පලාතේ පිහිටා තිබෙන බිම් කැබ්ලේ 11යි.

සිතියම 1,042. ඉල්ලුම්කාරයා — නවනොඩගෙදර මැද්දමරුල. අයිතිකම කියන්නා—ආණ්ඩුව.

නො.	නම.	ඉඩමේ නම.	අන්දම.	අ. ර. ප.
3457	වෙල්ලස්සේ දඹකල්ලාකෝරලේ තෙරඳොව	කඩුදොව	කුඹුර	3 1 0
	සිතියම 1,037. ඉල්ලුම්කාරයා—ඇ. කරමාතිස්සරජු.			
3434	ඕවකැත්තේ පල්ලවත්ත කෝරලේ ඉරුපත් වෙල පිඹුල්ල	කලාවන්දසේන	සේන	3 1 17
	සිතියම 1,015. ඉල්ලුම්කාරයා—එම්. ඩී. ගෙවළුක් අප්පුසාමි.			
3396	වැල්ලවාගේ කන්දපල්ල කෝරලේ කඵපහන	කඵපහන තැන්න	සේන	1 3 38
	සිතියම 1,008. අයිතිකම කියන්නා—කේ. රත්කීර්සා.			
Q 109	උඹුකිඳු සම්පලාකකෝරලේ කැබ්ලේලදොව	මාලිගතැන්වෙහෙන්න	සේන	0 2 24
	සිතියම 1,048. අයිතිකම කියන්නා—ආණ්ඩුව.			
3468	වෙල්ලස්සේ මැදගත්පත්තුවේ උහුඹුව	පහලකුඹුරේපිටිය	කුඹුර	0 2 12
3469	දඹ	වහකැපුකිඳුසේන	සේන	4 2 28

නො. කම.	ඉඩමේ නම.	අයදුම.	මහර. අ. රු. ප.
3328	සිතියම 969. අයිතිකම් කිසිවක්—ආණ්ඩුව. කර්මාන්තයේ කොටසකට අදාළ	කිරි: ධනතන සිතියම 964.	6 0 25
3307	උඩුකිඳුලාභලාභකෝරළ ගවුමේ අභ්‍යන්තරයකට	පුරන්දමුණලාභක සිතියම 959.	0 3 13
3294	උඩුකිඳුලාභලාභකෝරළ එකොටසකට	කුඩුගල්ලකොටසක සිතියම 954.	3 3 17
3282	උඩුකිඳුගම්පහකෝරළ කොරකොට	සිත්ආරාම සිතියම 985.	0 0 37
3355	වැල්ලොවේ කන්දලේලකෝර ලේ ගලාපුකාභ්‍ය. අක්කරයකට ලක්ෂ්‍යව රුපියල් 10.	අටුආකොටලේලක සිතියම 985.	1 1 4

මෙම ඉඩම් ගැන වැඩිදුර කාරණා සර්වේචර්ජනලේලකොටසකට සහ විකිණීමේ කොන්දේසි ගැන ලැබේ ආණ්ඩුවේ ඒකනිකරණයකට අදාළ දැනගන්නට පුළුවන.

ගරුකර උතුරුකරණයකට අදාළවලස,  
එවරුර්ඩ් ඉම් හර්ස්,  
මහලොවකොටසකට විකිණ.

No. 648, P. OF U.

Colonial Secretary's Office,  
Colombo, September 3, 1903.

ON Friday, October 16, 1903, at 1 P.M., the Government Agent for the Province of Uva will put up to auction, at his office in the Kachcheri, the under-mentioned portions of Crown Land, on the terms authorized by Government.

Forty-nine allotments of land situated in the Badulla District of the Province of Uva.

Preliminary plan 203. Village—Aralutalawa in Kalupahanawasama of Kandapalla korale.

Lot.	Name of Land.	Name of Claimant.	Description.	Extent. A. R. P.
W 18	Aralutalawakabaragalapatana and Walawwakandurapatanas	Crown	Patana	85 3 0
Y 18	Migahamulahena and Bukkattana- gahamulahena	do.	Patana and scrub	0 1 34
B 19	Walawwakandurapatana	do.	do.	0 1 0
D 19	Do.	do.	do.	0 1 18
E 19	Do.	do.	do.	0 2 13
F 19	Do.	do.	do.	0 2 37
G 19	Do.	do.	do.	0 1 16
H 19	Do.	do.	do.	0 1 10
I 19	Do.	do.	do.	0 2 2
J 19	Do.	do.	do.	0 3 28
3143	Wattekele	Preliminary plan 911. Village—Andawalayaya in Wellawaya korale. Crown	Native garden	3 0 16
1670	Warakagasgolla	Preliminary plan 473. Village—Ranasinghagama in Kandapalla korale. Crown	Jungle	1 2 28
240	Walawwakanduralangahahena	Preliminary plan 9. Village—Naranmankada in Kandapalla korale. Crown	Patana	3 1 24
201	Galmukalana	Preliminary plan 77. Village—Bulatwelgoda in Kandapalla korale. Crown	Forest	18 0 14
202	Kitulgasarakele	do.	do.	1 2 10
Q 8	Do.	do.	Felled forest	1 0 4
203	Ittewelgalamukalana	do.	Forest	9 1 9
R 8	Eraminiyamadahena	do.	do.	4 2 11
1053	Kapulandearawa	Preliminary plan 331. Village—Polgaspitiya in Wellawaya korale. Crown	Chena	2 1 2
1056	Hekolonarawa	do.	do.	3 1 29
T 20	Nikatennedaranda	Preliminary plan 213. Village—Badakandurewela in Udapalata. Crown	Chena	0 1 21
574	Do.	do.	Patana	0 2 10
346	Idiamankada	Preliminary plan 122. Village—Pannalawela in Medapalata korale. Crown	Chena	1 2 21
2473	Kudagoda	Preliminary plan 605. Village—Peliawella in Yatipalata. Crown	Grass land	2 3 33
Q 14	Dambagasulpota	Preliminary plan 136. Village—Haputale in Mahapalata korale. Crown	Old garden	8 0 0
R 14	Do.	do.	do.	3 1 2
363	Kobbemulahena	Preliminary plan 129. Village—Idama in Medapalata korale. Crown	Chena	2 0 0

Lot.	Name of Land.	Name of Claimant.	Description.	Extent. A. R. P.
343	Kalugalagawa	Preliminary plan 21. Village—Pannalawela in Medapalata. Crown	Chena	3 3 10
341	Mullehena	Preliminary plan 120. Village—Yonpana in Gampaha korale. Crown	Chena	6 2 30
215	Metipimbiyalanda	Preliminary plan 81. Village—Palugama in Udalapata. Crown	Patana	6 1 29
2865	Pangaragammana in Bintenna korale of Bintenna	Preliminary plan 822. Claimant—Crown. Village. Name of Applicant. Meegahamullayaya	Chena	4 0 14
2865A	Do.	do.	do.	4 1 22
2865B	Do.	do.	do.	4 0 31
2865C	Do.	do.	do.	5 0 0
2865	Do.	do.	do.	5 1 0
2866	Do.	do.	do.	2 3 0
2868	Do.	Meegahamullewatta	do.	7 1 20
2869	Do.	do.	do.	6 2 16
3067	Indalgashena in Mahapalata korale of Udukinda	Preliminary plan 884. Claimant—Crown. Batawalapatana	Patana	0 0 15
3068	Do.	do.	do.	0 0 18
3069	Do.	do.	do.	0 0 18
3070	Do.	do.	do.	0 0 22
3071	Do.	do.	do.	0 0 24
3072	Do.	do.	do.	0 0 18
3111	Perakettiya in Dehiwinipalata korale of Udukinda	Preliminary plan 896. Claimant—Crown. Ensalbaddehena	Chena	0 3 2
3116	Do.	do.	do.	0 0 24
Q 95	Do.	Ensalbaddekumbura	Field	0 0 12
R 95	Do.	Ensalbaddehena	Chena	0 1 3

Upset price,—Rs. 10 per acre

Further information regarding these lands may be obtained from the Surveyor-General, and regarding conditions of sale from the Government Agent, Province of Uva.

By His Excellency's command,  
EVERARD IM THURN,  
Colonial Secretary.

No. 648, P. OF U.

වර්ෂ 1903 ක්වූ පැස්පාල්ල මස 3 වෙනි දින කොළඹ මහලක්කුකාරිස්ථලයකින් සේවය කරන රැජිණියා.

ඉහත දිසාවේ ආණ්ඩුවේ ඒජන්ට්වරුන්ගේ විසින් මෙහි පහත සඳහන්වන ආණ්ඩුව සන්තක ඉඩම් ආණ්ඩුවේ නියෝගවලට ප්‍රකාරයට වර්ෂ 1903 ක්වූ ඔක්තෝබර් මස 16 වෙනි දින වූ සිකුරුදා පස්වරු 1ට බදුල්ලේ කම්මේරියේදී වෙන්දේසිකර විකුණනට යෙදෙනවා ඇත.

නො.	ඉඩමේ නම.	අයිතියට කිසිවක්.	අත්දැ.	මහත.
W18	අරඹනලාවේ කබරගහපහන සහ වලවමේකදුරේපහන	ආණ්ඩුව	පහන	85 3 0
Y 18	මිහනමුල්ලාන සහ රුක්ආත්තන ගහමුල්ලාන	එම	පහන සහ සිහින් කැලේ	0 1 34
B 19	වලවමේකදුරේපහන	එම	එම	0 1 18
D 19	එම	එම	එම	0 2 13
E 19	එම	එම	එම	0 2 37
F 19	එම	එම	එම	0 1 16
G 19	එම	එම	එම	0 1 10
H 19	එම	එම	එම	0 2 2
I 19	එම	එම	එම	0 3 28
J 19	එම	එම	එම	
3143	වත්තකැලේ	සිහියම 911. ගම—වැල්ලවායකෝරලේ ආදාවෙලියාය. ආණ්ඩුව	වත්ත	3 0 16
1670	වරකගස්ගොල්ල	සිහියම 473. ගම—කන්දපල්ලකෝරලේ රණසිංහගම. ආණ්ඩුව	කැලේ	1 2 28
240	වලවමේකදුරේපහන	සිහියම 93. කන්දපල්ලකෝරලේ කාරන්මත්තඩ. ආණ්ඩුව	පහන	3 1 24
201	ගල්මුකලාන	සිහියම 77. ගම—කන්දපල්ලකෝරලේ බුලත්වැල්ගොඩ. ආණ්ඩුව	මුකලාන	18 0 18
202	කිතුල්ගස්ආරේකැලේ	එම	එම	1 2 10
Q 8	එම	එම	එම	1 0 4
203	ඉත්තුවැල්ගලමුකලාන	එම	එම	9 1 9
R 8	මිරමහියේමඩගේන	එම	එම	4 2 11
1053	කපුලන්දෙඅරව	සිහියම 331. ගම—වැල්ලවායකෝරලේ පොල්ගස්පිටිය. ආණ්ඩුව	ගේන	2 1 2
1056	කැකොලනඅරව	එම	එම	3 1 29

කො.	ඉඩමේ නම.	අයිතිය කීයේ නම	අන්දම.	මහත. අ. රු. ප.
T 20 574	නිකකැත්තේදරව එම	සීතියම 213. ගම—උඩපලාන රදකුඹුර. අණවුව	ගේන පහන	0 1 21 0 2 10
346	ඉදිඅමනකඩ	සීතියම 122. ගම—මැදපලානකෝරලේ පත්තලවෙල. අණවුව	ගේන	1 2 21
2473	කුඩගොඩ	සීතියම 605. ගම—සඵපලාන පැලියපෙල. අණවුව	තණතිම	2 3 33
Q 14 R 14	දඹගස්ලේපොත එම	සීතියම 136. ගම—මහපලානකෝරලේ හපුතලේ. අණවුව	පරන වත්ත එම	8 0 0 3 1 2
363	කොඩිබේමුලගේන	සීතියම 129. ගම—මැදපලානකෝරලේ ඉඩබේම. අණවුව	ගේන	2 0 0
343	කළුගලගොඩ	සීතියම 121. ගම—මැදපලාන පත්තලවෙල. අණවුව	ගේන	3 3 10
341	මල්ලේගේන	සීතියම 120. ගම—ගම්පහකෝරලේ ගොම්පාන. අණවුව	ගේන	6 2 30
215	මැවිපිඬුගේලන්ද	සීතියම 81. ගම—උඩපලාන පාඵගම. අණවුව	පහන	6 1 29
2865	ඹගහමුල්ලේගොඩ	සීතියම 822. ගම—බිත්තෑන්ගේ බිත්තෑන්කෝරලේ පහරගම්මන. අණවුව	ගේන	4 0 14
2865a	එම	එම	එම	4 1 22
2865b	එම	එම	එම	4 0 31
2865c	එම	එම	එම	5 0 0
2865d	එම	එම	එම	5 1 0
2866	එම	එම	එම	2 3 0
2868	ඹගහමුල්ලේවත්ත	එම	එම	7 1 20
2869	එම	එම	එම	6 2 16
3067	බව්වමුලපහන	සීතියම 884. ගම—උඩුකිඳු මහපලානකෝරලේ ඉදලේගස්ගේන. අණවුව	පහන	0 0 15
3068	එම	එම	එම	0 0 18
3069	එම	එම	එම	0 0 18
3070	එම	එම	එම	0 0 22
3071	එම	එම	එම	0 0 24
3072	එම	එම	එම	0 0 18
3111	එත්සල්බැද්දේගේන	සීතියම 896. ගම—උඩුකිඳු දෙහිපිහිපලානකෝරලේ පේරහැවිටිය. අණවුව	ගේන	0 3 2
3116	එම	එම	එම	0 0 24
Q 95	එත්සල්බැද්දේකුඹුර	එම	කුඹුර	0 0 12
R 95	එත්සල්බැද්දේගේන	එම	ගේන	0 1 3

අත්කරගතව ලත්සුව රුපියල් 103.

මෙම ඉඩම් ගැණ වැඩිදුර කාරණා සර්වේශ්වර්තකල්පිතාන්තරයෙන්ද, විකිණීමේ කොන්දේසිය ගැණ වැඩිදුර කාරණා උඩ දිසාමභි අණවුවම එත්සල්බැද්දේගේන දැනගත්ව පුළුවන.

ගරුභර උතුමානන්වකන්සේගේ අඤ්චලෙස,  
එවරුණි ඉම් නර්ත්,  
මහසෙනෙකාරිය විමිස.

No. 649, P. OF U.

Colonial Secretary's Office,  
Colombo, September 3, 1903.

ON Friday, October 16, 1903, at 1 P.M., the Government Agent for the Province of Uva will put up to auction, at his office in the Kachcheri, the under-mentioned portions of Crown Land, on the terms authorized by Government.

An allotment of land situated in the Buttala division of the Badulla District of the Province of Uva.  
Preliminary plan 844. Claimant - Crown.

Lot.	Village.	Name of Land.	Description.	Extent. A. R. P.
2946	Alupota Fort in Kandukara korale of Buttala	Alupotapatana	Narrow belt of forest (encroached upon by A. L. M. Marikkar)	0 3 38

Upset price, -Rs. 10 per acre.

N.B.—In addition to the usual conditions of sale the purchaser will be required—

- (a) To keep the area sold under timber, whether by leaving the trees already existing or by clearing and replanting.
- (b) To allow any officer duly empowered by the Government Agent to inspect the land and insist on the trees being kept sufficiently close to each other to form a complete leaf canopy.

Further information regarding these lands may be obtained from the Surveyor-General, and regarding conditions of sale from the Government Agent, Province of Uva.

By His Excellency's command,

EVERARD IM THURN,  
Colonial Secretary.



No. 649, P. OF U.

1903 අවුරුදු සැප්තැම්බර් මස 3 වෙනි දින කොළඹ මහලේකුතුමා විසින් පනවන ලද නියෝගයට අනුව.

උතුරු දිසාවේ ආණ්ඩුවේ ඒජන්තවරයාගේ විසින් මෙහි සහන සඳහා වෙන් කර ඇති ඉඩම් ආණ්ඩුවේ නියෝගවලට අනුව 1903 අවුරුදු මස 16 වෙනි දිනට සිකරයක් පවරා 10 බදුල්ලේ කවිච්චේදි වෙස්දේසිකර විකුණන බවට ගෙදනවා ඇත.

උතුරු දිසාවේ බදුම් පලාතේ මුත්තල කොට්ඨාසයේ පිහිටා තිබෙන කිම්බා විලේ 13. සිතියම 844. අයිතිකම් කියවනා—ආණ්ඩුව.

නො.	ගි.	ඉඩමේ නම.	අර්ථය.	මගන.
2946	මුත්තලපලාත සඳකර කෝරළේ අළුතොට පොර්ට් සහ ගම	අළුතොට පහන	ඒ. ඇල්. ඇම්. මරික්කාර් විසින් අලුලාගත වලී කර තිබෙන කැලෑ කීටුවක්	0 3 38

අක්කරයකට ලක්කුව රැපියල් දසයයි.

විකිණීමේ කොන්දේසි ගැන විමසීමට මෙහි සහන සඳහා කරනාගේ ගැහැණුකාරයා විසින් පිලිපදින්නට ඕනෑම වැටුප් මත එම ඉඩම කැලෑ සහිතව තිබෙන බවට විකුණා.

(a) විකුණන ලද ඉඩම තුල දැනට තිබෙන ගස් තිබෙන බවට ගැරිවීමට නොහැකිව ඒවා එලිකර නැවත වැටුප් මත එම ඉඩම කැලෑ සහිතව තිබෙන බවට විකුණා.

(b) ආණ්ඩුවේ ඒජන්තවරයාගේ විසින් මුද්‍රා දැක්වූ ඉඩම කොට්ඨාස බැඳීමට සහ සේප්පු කොට්ඨාසයේ සෙවන ව පිටට ගස් එකකට එකක් කිට්ටුව තිබෙන බවට විකුණා කියා බලකිරීමටත් ඉඩ සඳහා වට ඕනෑම.

මෙම ඉඩම ගැන විකුණු කාරණා සර්වච්ඡේදන කාර්යාලයෙන්ද, විකිණීමේ කොන්දේසි ගැන උතුරු පලාතේ ආණ්ඩුවේ ඒජන්තවරයාගේ ද දැනගත හැකිය.

හැකි තරම් උතුරු පලාතේ වෙනත් ආශ්‍රිතවලද,  
එවැනි ඉම් කරන්,  
මහලේකුතුමා විසින් වලීග.

No. 650, P. OF U.

Colonial Secretary's Office,  
Colombo, September 5, 1903.

ON Monday, October 19, 1903, at 1 P.M., the Government Agent for the Province of Uva will put up to auction, at his office in the Kachcheri, the under-mentioned portions of Crown Land, on the terms authorized by Government.

Thirty-six allotments of land situated in the Badulla District of the Province of Uva. Preliminary plan 606. Claimant—Crown.

Lot.	Village.	Name of Land.	Description.	Extent. A. R. P.
2040	Reruwatta	Matakalapuwagearawa	Open waste land	2 1 27
2044	Reruwatta	Preliminary plan 608. Claimant—Crown. Timbirigaha-arawa	Open waste land	11 3 15
2026	Bulupitiya	Preliminary plan 600. Claimant—Crown. Pahala-arawa	Open waste land	1 1 0
2038	Bulupitiya	Preliminary plan 604. Claimant—Crown. Palleaswedduma	Open waste land	6 2 20
2052	Bulupitiya	Preliminary plan 610. Claimant—Crown. Wara-atulandekele	Forest	5 1 34
2053	Do.	Ellakumbura	Open waste land	1 2 28
2046	Denigala	Preliminary plan 609. Claimant—Crown. Asweddumekele	High jungle	2 1 24
2047	Do.	Gedara-aswedduma	Open waste land	1 0 36
1769	Morattamulla	Preliminary plan 505. Claimant—Crown. Purankumbura	Paddy field	4 3 34
2061	Maldamambe	Preliminary plan 615. Claimant—Crown. Haldureambepitiya	Open waste land	5 3 19
2062	Do.	Haldureambetalawa	do.	2 3 32
2055	Reruwatta	Preliminary plan 611. Claimant—Crown. Makulgasarawawewa	Tank	0 1 3
2056	Do.	do.	Open waste land	1 2 9
2027	Rerawa	Preliminary plan 601. Claimant—Crown. Migahakumbura	Open waste land	5 2 24
2028	Do.	Rerawawewa	Tank	0 1 37
2029	Do.	Hewanarawe	Paddy field	2 0 22
2857	Hamapola	Preliminary plan 817. Claimant—Crown. Keenagaha-arawa	Paddy field	0 1 20
F 91	Do.	Keenagaha-arawapitiya	Land fit for paddy	0 1 33
G 91	Do.	Kotekumbura	Paddy field	1 0 8
9163	Kendawinna	Preliminary plan 3,245. Claimant—Crown. Liyangahawattahena	Patana and jak trees	3 0 26
B 100	Nayinnewela	Preliminary plan 933. Claimant—Lindakumburegedara Madduma Appu. Alampotalanda	Jungle (cleared)	2 0 18

Lot.	Village.	Name of Land.	Description.	Extent: A. R. P.
		Preliminary plan 942. Claimant—Ramasami.		
Q 100	Kanawegolla	Danduwantalawahena	Grass land	4 0 7
R 100	Do.	Danduwantalawakumbura	Encroachment (paddy)	0 2 27
S 100	Do.	do.	do.	0 0 20
T 100	Do.	do.	do.	0 0 5
		Preliminary plan 1,432. Claimant—Crown.		
5236	Welihaputenna of Wellawaya	Welihaputennepatana	Patana	3 1 29
		Preliminary plan 2,154. Claimant—Crown.		
6934	Naula in Kandapalla korale of Wellawaya	—	Coffee	4 0 22
		Preliminary plan 2,218. Claimant—Crown.		
7225	Gampaha in Wellawaya korale	Bibilehelapaulamukalana	Forest	54 2 21
		Preliminary plan 2,313. Claimant—Crown.		
7497	Dikapitiya in Wellawaya	Dovakele	Patana	2 3 17
		Claimant—De Silva.		
M 252	Karalkanda	Bulakolleamankadahena	Coffee	8 3 38
N 252	Do.	do.	do.	2 2 12
O 252	Do.	do.	Scrub	0 2 2
		Preliminary plan 2,447. Claimant—Crown.		
7883	Halpe in Kumbulwela korale of Yatikinda	—	Patana	0 2 27
7884	Do.	—	do.	1 0 34
7885	Do.	—	do.	0 1 24
7886	Do.	—	do.	1 0 21

Upset price,—Rs. 10 per acre.

Further information regarding these lands may be obtained from the Surveyor-General, and regarding the conditions of sale from the Government Agent, Province of Uva.

By His Excellency's command,  
EVERARD IM THURN,  
Colonial Secretary.

No. 650. P. OF U.

එළු 1903 ක්‍රම සැලසුම මස 5 වෙනි දින කෙරුණු මහසෙනෙරාත්පතිතුමාගේ කමන්දෝරුවේදී.

ඉහත දිනෙහි ආණ්ඩුවේ ඒකකලක්කාන්තේ විසින් මෙහි පහත සඳහන්වූ ආණ්ඩුව සත්කම ඉඩම් ආණ්ඩු බව නිරෝධනල ප්‍රකාරයට එළු 1903 ක්‍රම සැලසුමේ 19 වෙනි දිනෙහි සඳු පස්වරු 10 බදුල්ලේ කමන්දෝරුවේදී වෙන්දේසි කර විකුණන බව ගෙදෙසවා ඇත.

ඉහත දිනෙහි බදු පලාතේ පිහිටා තිබෙන බිම්කැබලි 36යි. සිතියම 606. අයිතියම නිකුත් කළේ—ආණ්ඩුව.

කො.	කම.	ඉඩමේ නම.	අන්දම.	මහස. අ. රු. ප.
2040	රේරුවක්ක	මටකලපුවාගේ අරුව සිතියම 608.	මුහුණුව	2 1 27
2044	එම	කිහිරිගහඅරුව සිතියම 600.	එම	11 3 15
2026	මුළුපිටිය	පහලඅරුව සිතියම 604.	එම	1 1 0
2038	එම	පල්ලෙඅස්වැද්දුම සිතියම 610.	එම	6 2 20
2052	එම	වරපුලක්දෙකැලේ	මුහුණුව	5 1 34
2053	එම	ඇල්ලකුමුර සිතියම 609.	මුහුණුව	1 2 28
2046	දකිගල	අස්වැද්දුමකැලේ	කැලේ	2 1 24
2047	එම	ගෙදරඅස්වැද්දුම සිතියම 505.	මුහුණුව	1 0 36
1769	මොරක්කමුල්ල	පුරක්කුමුර සිතියම 615.	කුමුර	4 3 34
2061	මල්දම්පොළ	කන්දුරුපොළපිටිය	මුහුණුව	5 3 19
2062	එම	එම කලාව සිතියම 611.	එම	2 3 32
2055	රේරුවක්ක	මකුල්ගස්අරුවඑවැව	පොකුණ	0 1 3
2056	එම	එම සිතියම 601.	මුහුණුව	1 2 9
2027	රේරුව	මහසකුමුර	එම	5 2 24
2028	එම	රේරුවෙවැව	පොකුණ	0 1 37
2029	එම	කැවක්අරුව සිතියම 817.	කුමුර	2 0 22
2857	කාවාපොල	කිහගහඅරුව	එම	0 1 20
F 91	එම	කිහගහඅරුවෙපිටිය	කුමුරට පොකුණ ඉඩම	0 1 33
G 91	එම	කොටේකුමුර සිතියම 3,245.	කුමුර	1 0 8

නො.	ව.	ඉඩමෙහි.	අක්ෂර.	මහ.
				අ. රු. ප.
B 100	සිතියම 993. අයිතිකම් කීරීම.—ලීදු අමුණේගොඩ මුද්දුම අස්ඵ.	අයිතිකම් කීරීම.—ලීදු අමුණේගොඩ මුද්දුම අස්ඵ.	එළිකැපු කැලේ	0 0 18
Q 100	සිතියම 942. අයිතිකම් කීරීම.—රුද්දකොමි.	අයිතිකම් කීරීම.—රුද්දකොමි.	දඹුවන්කලාචේභයක	4 0 7
R 100			කනකොලඹ	0 2 27
S 100			කුඹුර	0 0 20
T 100			එම	0 0 5
5236	සිතියම 1,432. අයිතිකම් කීරීම.—ආණ්ඩුව.	අයිතිකම් කීරීම.—ආණ්ඩුව.	වැල්ලොස් වැලිකපු කැවක	3 1 29
6934			වැල්ලොස් කන්දපල්ල කෝරලේ නාමුල	4 0 22
7225			වැල්ලොස් කෝරලේ ගම්පහ	54 2 21
7497			වැල්ලොස් කෝරලේ දික්කපිටිය	2 3 17
M 252			කරල්කන්ද	8 3 38
N 252			එම	2 2 12
O 252			එම	0 2 2
7883	සිතියම 2,447. අයිතිකම් කීරීම.—ආණ්ඩුව.	අයිතිකම් කීරීම.—ආණ්ඩුව.	පරික්දා කුඹුල්වෙලකෝරලේ පල්ලේ	0 2 27
7884			එම	1 0 34
7885			එම	0 1 24
7886			එම	1 0 21

අක්කරයක ලක්ෂුව රුපියල් දසයි.

මෙම ඉඩම් හැඳින් වැස්සුර තොරතුරු සර්වෝපදේශනාලයකින්, විකිණීමේ කොන්දේසි හැඳින් වූයේ. පලාතේ ආණ්ඩුවේ ඒරත්නකැවකයන්ද දැනගත හැකිය.

තරුකර උතුමානන්වකන්දේස්ස් ආණ්ඩුලෙස,  
එදර්ඞ් ඉම් තර්ස්,  
මහසඳුතාරිස් වම්ස.

## LAND SALES IN THE PROVINCE OF SABARAGAMUWA

WITH reference to the land sale notice No. 509 dated August 12, 1903, published in the *Government Gazette* No. 5,936 of August 14, 1903, it is hereby notified that the sale of land in the Kegalla District will take place on Tuesday, October 6, 1903, instead of on Tuesday, September 29, 1903.

By His Excellency's command,  
W. EVERARD IM THURN,  
Colonial Secretary.

Colonial Secretary's Office,  
Colombo, September 5, 1903.

No. 514; P. OF S.

Colonial Secretary's Office,  
Colombo, September 3, 1903.

ON Tuesday, October 27, 1903, at 2 P.M., the Government Agent for the Province of Sabaragamuwa will put up to auction, at the Balangoda Resthouse, the under-mentioned portions of Crown Land, on the terms authorized by Government.

Nineteen allotments of land situated in the Meda and Kadawata korales of the Ratnapura District of the Province of Sabaragamuwa.

Lot.	Name of Land.	Name of Claimant.	Description.	Upset Price per Acre.	
				Extent. A. R. P.	Rs.
7981	Gurukandura	H. Joseph Fernando	Patana	18 3 34	10
X 114	Heennarangahayatahena	Preliminary plan 933. Village—Hatarabage. Crown	Garden	5 2 1	10
74	Kandettekumburegoda	Preliminary plan 714. Village—Meddekanda. Crown	Mukalana	0 0 25	10
78	Bulugahawatta	do.	do.	0 3 28	10
90	Medagawatta	do.	Jungle	1 0 6	10

Lot.	Name of Land.	Name of Claimant.	Description.	Extent. A. R. P.	Upset Price per Acre. Rs.
		Preliminary plan 2,113. Village—Denagama.			
7340	Bibilegama-arawedarandehena	Crown	Chena	26 3 26	10
T 658	Do.	do.	Degadiyana	0 0 20	10
		Preliminary plan 2,166. Village—Tumbagoda.			
7592	Angurukaremukalana	Crown	Mukalana	7 1 24	20
		Preliminary plan 2,649. Village—Galagama, Kadawata korale.			
237	Mahagamayawattehena	Crown	Chena and forest	4 1 30	15
		Preliminary plan 5,035. Village—Galagama.			
3996	Kelagahatenna	Crown	Landu land	2 2 27	10
		Preliminary plan 332. Village—Muttettuwegama.			
823	Ode or Ellanpalla	Crown	Chena	0 0 34	10
		Preliminary plan 336. Village—Kotuwalpola.			
829	Unapanduragawamukalana	Crown	Mukalana	0 1 36	10
832	Do.	do.	do.	2 2 8	10
		Preliminary plan 8,390. Village—Imbulpe.			
6126	Godapillemulakana	Crown	Jungle	2 2 19	10
6127	Woya-arawa	do.	Chena	0 2 37	10
6128	Do.	do.	Encroachment	0 0 31	10
		Preliminary plan 4,233. Village—Silogama.			
9465	Tiriwanakandura	Crown	Chena	3 0 18	10
9466	Tiriwanakanduredaranda	do.	do.	1 0 18	10
9467	Do.	do.	do.	0 0 22	10

Further information respecting these lands may be obtained from the Surveyor-General, and respecting the conditions of sale from the Government Agent, Province of Sabaragamuwa.

By His Excellency's command,

EVERARD IM THURN,  
Colonial Secretary.

No. 514, P. OF S.

විෂි 1903 ක්වු සැප්තැම්බර් මස 3 වෙනි දින කොළඹ

මහසෙනෙහිසලානනායකයන්ගේ කන්තෝරුවේදී.

සබරගමු දිසාවේ රත්නපුරේ ඒජන්තලානනායකයන්ගේ විසින් මෙහි පහත සඳහන්වන ආණ්ඩුව සන්තක ඉඩම් ආණ්ඩුවේ නියෝගවලට ප්‍රකාරයට විෂි 1903 ක්වු මන්තෝරුවේ මස 27 වෙනි දිනවූ අභ්‍යන්තර පස්වරු 2ට බලපැවැත්වූ නානායක මේදි වෙන්දේසිකර පිකුණන්ට යෙදෙනවා ඇත.

සබරගමු දිසාවේ රත්නපුරේ පලාතේ කඩවන සහ මැදදෙකෝරලේ පිහිටා තිබෙන බිම්කැබලි 19ක්.

නො.	ඉඩමේ නම.	අයිතිකම කිසිකිසි.	අන්දම.	පටුනක්ක මහත. ගණන.	
				අ. රු. ප.	රු.
7981	ගුරුකපුර	එච්. ලොසස් ප්‍රනාන්දු	පහත	18 3 34	10
		සිතියම 933. ගම—හතරබාගේ.			
X 114	සීන්තරාජගහසටගේන	ආණ්ඩුව	වත්ත	5 2 1	10
		සිතියම 714. ගම—මැදදෙකන්ද.			
74	කන්දන්තෙකුමුරෙගොඩ	ආණ්ඩුව	මුකලාන	0 0 25	10
78	බුඵගහවත්ත	එම	එම	0 3 28	10
90	මැදගෙවත්ත	එම	කැලේ	1 0 6	10
		සිතියම 2,113. ගම—දෙනගම.			
7340	බිබිලෙගමඅරවේදරදෙහේන	ආණ්ඩුව	ගේන	26 3 26	10
T 658	එම	එම	දෙගහිසන	0 0 20	10
		සිතියම 2,166. ගම—තුමගොඩ.			
7592	අඟුරුකරෙමුකලාන	ආණ්ඩුව	මුකලාන	7 1 24	20
		සිතියම 2,649. ගම—ගලගම, කඩවතකෝරලේ.			
237	මහගමගාවත්තේගේන	ආණ්ඩුව	ගේන සහ මුකලාන	4 1 30	15
		සිතියම 5,035.			
3996	කැලගහතැන්න	ආණ්ඩුව	ලද ඉඩම	2 2 27	10
		සිතියම 332.			
823	බිඬේ නොහොත් ඇල්ලන්පල්ල	ආණ්ඩුව	ගේන	0 0 34	10
		සිතියම 336. ගම—කොවුවල්පොල.			
829	ලනපදුරගාවාමුකලාන	ආණ්ඩුව	මුකලාන	0 1 36	10
832	එම	එම	එම	2 2 8	10
		සිතියම 8,390. ගම—ඉමුල්ලේ.			
6126	ගොඩපිල්ලේමුකලාන	ආණ්ඩුව	කැලාව	2 2 19	10
6127	වැව්අරව	එම	ගේන	0 2 37	10
6128	එම	එම	ආණ්ඩුවෙන් අල්ලා ගත් කැල්ල	0 0 31	10
		සිතියම 4,233. ගම—සිලෝගම.			
9465	තිරිවානාකපුර	ආණ්ඩුව	ගේන	3 0 18	10
9466	තිරිවානාකපුරේදරව	එම	එම	1 0 18	10
9467	එම	එම	එම	0 0 22	10

මෙම ඉඩම් සම්බන්ධ වැඩිදුර කාරණා මිනිත්තේදී දෙපාර්තමේන්තුවේ ප්‍රධානතුමාගෙන්ද, විකිනීමේ කොන්දේසි සම්බන්ධ කාරණා සබරගමු පලාතේ මහඒජන්තලානනායකයන්ගෙන්ද දැනගන්නට පුළුවන.

ගැටුණු ලකුණකින්වත්තක්ගේ ආණ්ඩු ලෙස,  
එවර්ඩ් ඉම් තර්න්,  
මහසෙනෙහිසලානනායකයන්ගේ විෂි.

No. 515, P. OF S.

Colonial Secretary's Office,  
Colombo, September 3, 1903.

ON Tuesday, October 27, 1903, at 1 P.M., the Government Agent for the Province of Sabaragamuwa will put up to auction, at Balangoda Resthouse, the under-mentioned portions of Crown Land, on the terms authorized by Government.

Thirty-three allotments of land situated in the Meda korale of the Ratnapura District of the Province of Sabaragamuwa.

Preliminary plan 917. Village—Balangoda.

Lot.	Name of Land.	Name of Claimant.	Description.	Extent.			Survey Fees.
				A.	R.	P.	Rs. c.
2537	Bogahahena	Crown	Chena	0	1	4	2 50
2538	Do.	do.	do.	0	0	20	2 50
2539	Do.	do.	do.	0	3	39	2 50
2540	Do.	do.	do.	6	3	8	17 50
2541	Do.	do.	do.	1	2	12	5 0
2542	Galkoratuwehena	do.	do.	0	1	5	2 50
2543	Dodangaswattihena	do.	do.	0	2	11	2 50
2544	Do.	do.	do.	1	0	4	5 0
2545	Yakahaluwehena	do.	do.	0	1	11	2 50
2546	Do.	do.	do.	1	0	20	5 0
2547	Bogahahena	do.	do.	0	1	22	2 50
2548	Batapatkandurehena	do.	do.	1	3	30	5 0
2556	Kekirihena	do.	do.	1	2	24	5 0
2557	Katukendehena	do.	do.	0	1	33	2 50
2558	Do.	do.	do.	0	1	11	2 50

Preliminary plan 719. Village—Balangoda.

A 89	Udahena	Crown	Chena	0	3	23	2 50
B 89	Maragahahena	do.	do.	1	1	16	5 0
C 89	Halgahamullehena	do.	do.	0	2	5	2 50

Preliminary plan 919. Village—Balangoda.

2585	Mahatennehena	Crown	Chena	0	0	6	2 50
2586	Do.	do.	do.	4	0	33	12 50
2590	Kahatagahahena	do.	do.	0	2	18	2 50

Preliminary plan 918. Village—Balangoda.

2563	Hettigegalpottearawegodahena	Crown	Chena	0	1	32	2 50
2564	Do.	do.	do.	1	1	10	5 0
2565	Puwakgaha-arawegodahena	do.	do.	2	0	36	7 50
2566	Lindamullehena	do.	do.	1	0	0	2 50
2567	Halgahamullehena	do.	do.	0	3	18	2 50
2568	Talawepaulahena	do.	do.	1	2	32	5 0
2569	Talawehena	do.	do.	2	0	14	7 50
2570	Talawehena or Gorondiyehena	do.	do.	2	2	13	7 50
2571	Kirimetiwegodehena	do.	do.	2	2	1	7 50
2572	Belimullegodahena	do.	do.	2	1	6	7 50
2573	Medahena or Medakelegodahena	do.	do.	1	3	25	5 0
2574	Piellayata-arawa	T. B. Eknelligoda, Ratemahatmaya	Paddy field	0	1	29	2 50

These being lands sold for default of police tax and purchased by the Crown, the original owners will be allowed to resume possession of their lands on payment of survey fees, together with tax in arrears.

Further information respecting these lands may be obtained from the Surveyor-General, and respecting the conditions of sale from the Government Agent, Province of Sabaragamuwa.

By His Excellency's command,

EVERARD IM THURN,  
Colonial Secretary.

No. 515, P. OF S.

වෛ 1903 ක්‍රම සැපයුණු මස 3 වෙනි දින කොළඹ මහසෙනෙවිවරයාගේ කන්දොරුවේදී.

සබරගමු දිසාවේ රත්නපුර ඒජන්සියේ විසින් මෙහි පහත සඳහන්වන ආණ්ඩුව සත්කම ලබා දීමට ආණ්ඩුවේ නියෝගවල ප්‍රකාරයට වෛ 1903 ක්‍රම මණ්දොරුව මස 27 වෙනි දිනට අගනරාමාදා සවස්වරා 10 බලන්කොඩි නානායකම්දී වෙන්දේසිකර විකුණන බව සඳහන් වා ඇත.

සබරගමු දිසාවේ රත්නපුර පලාතේ මැදකෝරළේ පිහිටා ඇති බිම් කැබලි 33.

සිතියම 917. ගම—බලන්කොඩි.

කො.	ඉඩමේ නම.	අයිතිකම් කියත්තා.	අන්දම.	මහස. ගාස්තුව.		
				අ. රු. ප.	රු. ග.	
2537	බෝගහණය	ආණ්ඩුව	භේද	0	1 4	2 50
2538	එම	එම	එම	0	0 20	2 50
2539	එම	එම	එම	0	3 39	2 50
2540	එම	එම	එම	6	3 8	17 50
2541	එම	එම	එම	1	2 12	5 0
2542	ගල්කොරටුවේහේන	එම	එම	0	1 5	2 50
2543	දොඩන්ගස්වත්තේහේන	එම	එම	0	2 11	2 50
2544	එම	එම	එම	1	0 4	5 0

නො.	ඉඩමේ නම.	අයිතිකරුන්ගේ නම.	අත්දම.	මි. ව. යු. ගාස්තුව.	
				අ. රු. ප.	රු. ප.
2545	සකපවේසේන	ආණ්ඩුව	සේන	0 1 11	2 50
2546	එම	එම	එම	1 0 20	5 0
2547	බෝනගම	එම	එම	0 1 22	2 50
2548	බටරන්කඳුරේ	එම	එම	1 3 30	5 0
2556	කැකිරිපොත්ත	එම	එම	1 2 24	5 0
2557	කපුකැන්දේ	එම	එම	0 1 33	2 50
2558	එම	එම	එම	0 1 11	2 50
සිතියම 719.					
A 89	ලඳුමාන	ආණ්ඩුව	එම	0 3 23	2 50
B 89	මාරගම	එම	එම	1 1 16	5 0
C 89	කල්ලන්කල්ලේ	එම	එම	0 2 5	2 50
සිතියම 919.					
2585	මහනුවෙහේන	ආණ්ඩුව	එම	0 0 6	2 50
2586	එම	එම	එම	4 0 33	12 50
2590	කහවගම	එම	එම	0 2 18	2 50
සිතියම 918.					
2563	කෙටිවංගඟල්පොත්තෙහේන	ආණ්ඩුව	එම	0 1 32	2 50
2564	එම	එම	එම	1 1 10	5 0
2565	පුවක්කහප්පේගොඩහේන	එම	එම	2 0 36	7 50
2566	ලීදුමුල්ලේ	එම	එම	1 0 0	2 50
2567	කල්ලන්කල්ලේ	එම	එම	0 3 18	2 50
2568	කලාවේසේන	එම	එම	1 2 32	5 0
2569	කලාවේසේන	එම	එම	2 0 14	7 50
2570	කලාවේසේන නොගොඩ ගො	එම	එම	2 2 13	7 50
2571	කිරිමැව්ගොඩහේන	එම	එම	2 2 1	7 50
2572	බෙලිමුල්ලේගොඩහේන	එම	එම	2 1 6	7 50
2573	මැදහේන නොගොඩ මැදකැල්	එම	එම	1 3 25	5 0
2574	එම	එම	එම	0 1 29	2 50

පොලිස්බදු සහ වෙනත් බරවැනි ආණ්ඩුව විසින් මිලදීමට නොහැකි වූ ඉඩම් හිමිවරුන්ගේ සහ මිනිස් දේපල ගාස්තුවක් ගෙවූ පසු මුල් උරුමකරුන්ගේ වාරදෙහි ලැබේ.

මේ ඉඩම් සම්බන්ධ වැඩිදුර කාරණා මිනිස් දේපල දෙපාර්තමේන්තුවේ ප්‍රධාන මාලිගමයේ, මිනිස් මොන්දේසි සම්බන්ධ කාරණා සම්බන්ධ පලාතේ මහජන සේවකයන්ගේ දුකගනව පුළුවන.

ගරුභර උතුරු මහත්මයාණන්ගේ ආඥාවලට,  
එම්. ඩබ්ලිව්. ඉම්. හර්ස්,  
මහසෙනෙටාරිස් වරයා.

**LAND ACQUISITION NOTICES.**

HAVING been duly directed by the Governor, with the advice of the Executive Council, acting under the provisions of "The Land Acquisition Ordinance of 1876," section 6, to take order for the acquisition of the following land, required for a public purpose, namely, for widening the Gansabhawa pathway passing through lot 5,864 in preliminary plan 1,823 in Galwadukumbura village, to wit :-

Lot.	Name of Land.	Description.	Name of Claimant.	Extent.
W 872	Eramudumademukulana	Portion of Gansabhawa path passing through chena land	Tembaniliawagedara Kirala	0 0 12

I hereby give public notice, as required by section 7, that the Government proposes to take possession of the land. All persons interested in the aforesaid land are hereby required to appear personally or by agent before me at Matale Kachcheri on September 30, 1903, at 1 o'clock P.M., and to state the nature of their respective interests in the land, and the amount and particulars of their claims to compensation for such interests.

Matale Kachcheri,  
August 24, 1903.

E. B. ALEXANDER,  
Assistant Government Agent.



1876 ம் (ஸ்ரீ)-த்து 3 ம இலககச் சட்டத்தினது 7 ம பிரவீன பிரகாரம் மக்கிககிடங்கு வைசகிறதற்கு எனனும் பகிரங்கதேவைக்கு வேண்டியதான பின்னாச்சொலலப்படும காண்கைய, அஃதாவது :—

துணாடு.	காணியினது பெயர்.	விலகம்.	குறிச்சி—குன்றபாளையம்.	விசாலம்.
V 872	கொங்கலவத்தை	மக்கிககிடங்கு	மெஸ்தர் விலவியம குன்னசேகரவும் பி. சபிபுவலவையும்	0 2 1

எடுத்தகுகொள்வதற்கான எத்தனஞ்செய்யும்படி 1876 ம (ஸ்ரீ)-த்து 3 காணி எடுத்தகுகொள்வதைப்பற்றிய சட்டத்தினது 6 ம பிரிவின் ஏற்பாடுகளான பிரகாரம் மந்திராலோசனைச் சபையினது ஆலோசனையுடன தேசாதுபநியவர்கள் எனக்குக் கற்பனைசெய்திருப்பதனால், அக்காணிகளை ஆட்சிஒப்புக்கொள்ள அரசாட்சியார் எண்ணியிருக்கிறார் என்பதை 7 ம பிரிவின்படி வேண்டிய பிரகாரம் நான் இதனைக்கொண்டு பிரசுத்தமாய் விளம்பரஞ்செய்கிறேன்.

மேற்கூறியதற்கான காணிகளுக்கு உரித்துப்பேசுகின்ற சகலரும் தாமாக அல்லது அவரவருடைய காரியகாரர் மூலமாய் 1903 ம (ஸ்ரீ) அற்புதமாசம் 5 ந் தேதியிலன்று பகல 1 மணிகளுக்கு கண்டிக்கு கச்சேரியில் எனமுனைபாக வெளிப்படாத தத்தமக்கு அக்காணியிலுள்ள உடந்தைகளினது தன்மையையும் அவ்வடந்தைகளுக்காய்த் தாம் சாதிக்கும் உரித்துகளின தொகையையும் வவரங்களுக்கும் சொல்லுமபடி இதனால் அவர்களிடத்திற் கேட்டுக்கொள்ளப்படுகின்றது.

கண்டிக்கு கச்சேரி, சாமுவேல ஓட்டன்,  
1903 ம் (ஸ்ரீ) ஆவணிமீ 29 ந் உ. தூசாட்சி ஏசுனாடு.

HAVING been duly directed by the Governor, with the advice of the Executive Council, acting under the provisions of "The Land Acquisition Ordinance of 1876," section 6, to take order for the acquisition of the following lands, required for a public purpose, namely, for cooly lines, Katugastota, to wit :—

Lot.	Name of Land.	Description.	Name of Claimant.	Extent.
				A. R. P.
D 870	Kukulelawatta	Native garden	H. M. B. Basnaika Nilame	0 0 7.25
E 870	Kukulelawatta	do.	Avu Lebbe	0 0 4.37

I hereby give public notice, as required by section 7, that the Government proposes to take possession of the lands. All persons interested in the aforesaid lands are hereby required to appear personally or by agent before me at the Kandy Kachcheri on October 5, 1903, at 1 o'clock P.M., and to state the nature of their respective interests in the lands, and the amount and particulars of their claims to compensation for such interests.

Kandy Kachcheri, August 29, 1903. SAM. HAUGHTON, Government Agent.

வெளி 1876 ன்வு அபிப்பிராயத்தின் கீழ் 3 ம இலககச்சட்டத்தினது 7 ம பிரவீன பிரகாரம் மக்கிககிடங்கு வைசகிறதற்கு எனனும் பகிரங்கதேவைக்கு வேண்டியதான பின்னாச்சொலலப்படும காண்கைய, அஃதாவது :—

காணி.	காணியினது பெயர்.	விலகம்.	குறிச்சி—கடுகலவதொட்டை.	விசாலம்.
D 870	குகுலலவதொட்டை	ஊரவரின் தோட்டம்	எச். எம். பி. பஸுரையக்க நிலைமை	0 0 7.25
E 870	குகுலலவதொட்டை	ஊரவரின் தோட்டம்	ஆவுலெவ்வை	0 0 4.37

எடுத்தகுகொள்வதற்கான எத்தனஞ்செய்யும்படி 1876 ம (ஸ்ரீ)-த்து 3 காணி எடுத்தகுகொள்வதைப்பற்றிய சட்டத்தினது 6 ம பிரிவின் ஏற்பாடுகளான பிரகாரம் மந்திராலோசனைச் சபையினது ஆலோசனையுடன தேசாதுபநியவர்கள் எனக்குக் கற்பனைசெய்திருப்பதனால், அக்காணிகளை ஆட்சிஒப்புக்கொள்ள அரசாட்சியார் எண்ணியிருக்கிறார் என்பதை 7 ம பிரிவின்படி வேண்டிய பிரகாரம் நான் இதனைக்கொண்டு பிரசுத்தமாய் விளம்பரஞ்செய்கிறேன்.

மேற்கூறியதற்கான காணிகளுக்கு உரித்துப்பேசுகின்ற சகலரும் தாமாக அல்லது அவரவருடைய காரியகாரர் மூலமாய் 1903 ம (ஸ்ரீ) அற்புதமாசம் 5 ந் தேதியிலன்று பகல 1 மணிகளுக்கு கண்டிக்கு கச்சேரியில் எனமுனைபாக வெளிப்படாத தத்தமக்கு அக்காணியிலுள்ள உடந்தைகளினது தன்மையையும் அவ்வடந்தைகளுக்காய்த் தாம் சாதிக்கும் உரித்துகளின தொகையையும் வவரங்களுக்கும் சொல்லுமபடி இதனால் அவர்களிடத்திற் கேட்டுக்கொள்ளப்படுகின்றது.

கண்டிக்கு கச்சேரி, சாமுவேல் ஹோட்டன்,  
1903 ம் (ஸ்ரீ) ஆவணிமீ 29 ந் உ. தூசாட்சி ஏசுனாடு.



SALE OF ARRACK, TOLL, AND OTHER RENTS.

NOTICE is hereby given that on Monday, September 28, 1903, at 12 noon, will be put up for re-sale at the Colombo Kachcheri, at the risk of the original purchasers, for the period mentioned below, any of the under-mentioned Arrack Rents and Toll Rents of the Western Province, the original purchasers of which may have failed to pay on or before that date the instalment for the month of August, 1903.

The purchaser at the re-sale should deposit one-tenth of the purchase amount on the day of sale.

If any rents are not disposed of at the re-sale, the same shall, under clause 13 of the conditions of original sale, be confiscated by the Crown.

From October 1, 1903, to December 31, 1903.

Arrack Rents.—Kalutara, Panadure, and Siyane and Hewagam korales.

Bridges.—Bambalapitiya, Kotugoda, Sitawaka, Toppu, &c., Munamalwatta, and Badureliya, &c.

Canals.—Hendala, Kittanpahuwa, Negombo, Kalutara, and Lock-gate.

Ferries.—Hanwella and Pugoda.

Roads.—Jaala-Henaratgoda, Colombo-Kandy between 10th and 12th milestones, Pore-Bope, Colombo-Avisawella, Mirihana-Mattegoda, Kelaniya-Henaratgoda, Hanwella-Nambapana, Colombo-Galle near Digarolla bridge, Colombo-Galle between 29th and 30th milestones, Kotadeniyawa-Mirigama, Pasyala-Hanwella, Colombo-Kandy between 21st and 23rd milestones. Panadure-Nambapana, Wisidagama-Wewita, and Kotte-Kaduwela.

Colombo Kachcheri, September 10, 1903. C. A. MURRAY, Government Agent.

මෙහි පහත සඳහන්වූ කාරුච්චලවලට බස් නාහිර දිසාවේ මෙහි පහත සඳහන් වූ කොසියම් අරක්කු රේන්දයක් සහ පාලම් රේන්දයක් නමුත් පලමු ගැනුම්කාරයින් විසින් වර්ෂ 1903 ක්වූ අගෝස්තු මාසේ මාස මුදල වර්ෂ 1903 ක්වූ සැප්තැම්බර් මස 28 වෙනි දිනදී නොගොස් රට පරිම දිනකදී නොගෙවුවොත් ඔවුන්ගේ අලාභවට වෙනුව එකී රේන්ද වර්ෂ 1903 ක්වූ සැප්තැම්බර් මස 28 වෙනි සදුද දවල් 12න් කන් සමට කොලඹ කවිචේර්සේදී නැවත විකුණන බව මෙහි දන්වනුය.

නැවත විකිණීමේදී ගැනුම්කාරයින් විසින් ගත් මුදලෙන් දහයෙන් කොටසක් විකිණීමේ දවසේදී මෙහි තබන්නට මිනිසුන්.

නැවත විකිණීමේදී යම් කිසි රේන්දයක් විකුණන්නට බැරවුණොත්, පළමු විකිණීමේ කොන්දේසි වල 13 වෙනි වගන්තියේ ප්‍රකාර එම රේන්දය ආණ්ඩුවට බාරගනු ලැබේ.

වර්ෂ 1903 ක්වූ ඔක්තෝබර් මස 1 වෙනි දින පටන් වර්ෂ 1903 ක්වූ දෙසැම්බර් මස 31 වෙනි දින දක්වා :

කළුතර, පානදුරේද, සියනෑ සහ ගේවාගම් කෝරලවලත් අරක්කුරේන්ද.

බම්බලපිටියේද, කොටුගොඩද, සීතාවකද, හෝස්පුණ්ඩද, මුනමල්වත්තේ සහ බදුරලියෙන් පාලම් රේන්ද.

ගැඳලද, කිත්තන්පහුවේද, මිනමුවේද, කළුතර සහ සන්තබස්සියමෙන් ඇලුරේන්ද.

ගන්වැල්ලේද සහ පුගොඩ නොටුපල් රේන්ද.

ඡූරුමල් සිට ගෙනරත්ගොඩටද, කොලඹ සිට නුවරට සහ පාලම් ගැනුමේ 10යේ සහ 12න් කනු අතරේද, පෝරේ සිට බෝරේපටද, කොලඹ සිට අවිස්සාවේල්ලටද, මිරිහාගේ සිට මත්තේ

ගොඩටද, කැලණියේ සිට ගෙනරත්ගොඩටද, ගන්වැල්ලේ සිට නම්පානටද, කොලඹ සිට ගැල්ලට සහ පාලම් දිගුගලු පාලම් ලයද, කොලඹ සිට ගැල්ලට සහ පාලම් ගැනුමේ 29යේ සහ 30න් කනු අතරේද, කොටුගොඩ සිට මිරිගමටද, පස්සාලේ සිට ගන්වැල්ලටද, කොලඹ සිට නුවරට සහ පාලම් 21න් සහ 23න් කනු අතරේද, පානදුරේ සිට නම්පානටද, විසිදගම සිට මුණ්ඩුවටද, කෝට්ටේ සිට කඩුවෙලට සහ පාලම් රේන්ද.

සී. ඒ. මරේ, ආණ්ඩුවේ එජන්ත චම්බ.

වර්ෂ 1903 ක්වූ සැප්තැම්බර් මස 10 වෙනි දින කොලඹ කවිචේර්සේදී.

NOTICE is hereby given that the Government Agent for the Central Province will receive sealed tenders for the purchase of the under-mentioned Toll Rents of the Central Province from January 1 to December 31, 1904. The tenders, which must be in sealed envelopes superscribed "Tender for Toll Rents," will be received at the Kandy Kachcheri until 1 o'clock P.M. on Monday, October 5, 1903, when they will be opened, and all persons making tenders will be required to be present or to satisfy the Government Agent by some duly accredited agents that the tender is made bona fide. If the tenders are not satisfactory, the rents will be sold immediately by public auction.

The person whose tender is selected by the Government Agent for submission to the Governor will be required to deposit at once one-tenth of the purchase amount in cash, and should the tender be accepted by His Excellency the Governor, to furnish approved security for one-half of the whole purchase amount, or in cash for one-third of the whole purchase amount, within thirty days of the date of the receipt by him of the notification of the Governor's acceptance of his offer.

He will also be required to deposit money to pay the fees of the Crown Counsel for examining and giving his opinion on the title deeds of properties tendered by him as security, and for examining and settling the security bond, and the fees charged by the Crown Proctor for examining documents and drawing the security bond, and also the expenses for appraising the properties and of registering the security bond.

All title deeds tendered as security should be accompanied by a certificate obtained from the Registrar of Lands that the lands to which they relate are unencumbered. This certificate must be obtained at the cost of the party offering the security.

Further information can be obtained on application to the Government Agent.

Municipal Tolls.

- 1. Peradeniya bridge and Iriyagama road toll.
2. Katugastota bridge and road toll.
3. Lewella ferry.
4. Ilukmodara and Kundasalo ferries.

Government Tolls.

- 1. Gampola bridge.
2. Pupussu road toll.
3. Ramboda road toll and toll at Tawalantenna near the junction of Watagoda road with the Gampola-Ramboda road. Payment of toll at either place on the same day will clear the other.
4. Gondennawa road toll.
5. Bowwagama bridge.

6. Kadawala road toll.
7. Kaludaela-Perabahutenna road toll.
8. Balakaduwa road toll.
9. Aluwihare and Weragama road tolls. Payment of toll at either place on the same day will clear the other.
10. Dambulla; (1) at Dambulla bazaar on the North road and Dambulla, (2) at Dambulla on the road from Kurunegala to Trincomalee. Payment at either of these places to clear the other on the same day.
11. Nalanda bridge.
12. Kolongahamula road toll.
13. Rikiligaskada road toll.
14. Weragantota ferry.
15. Gampola and Kadugannawa road tolls. Payment of toll at either place on the same day will clear the other.

G. F. R. BROWNING,  
for Government Agent.

Kandy Kachcheri,  
September 9, 1903.

**මෙහි පහත සඳහන්වෙත මඩගම දිසාවේ පාලම් රේන්ද**  
වම් 1904 කටු පනවාරි මස 1 වෙනි දින පටන්  
දෙසැම්බර් මස 31 වෙනි දින දක්වා ආණ්ඩුවෙන් බදුගැ  
ණීමට එවකලද මුදලක් ඉල්ලීමට මඩගම දිසාවේ ආණ්ඩු  
වේ ඒජන්තවරයන්ගේ විසින් භාරගනු ලැබේ.

මෙකී මුදලක් ඉල්ලීමට මඩගම ගෙවත් ඇන්ඩ්ලොප්  
රබ් "Tender for Toll Rents" පාලම් රේන්ද සඳහා ඉල්  
ලීමට පත්වන සහ වාසයම ඇතුළු වම් 1903 කටු මක්කෝමු  
මස 5 වෙනි සඳුදා පස්වරු එක වනතුරු මහනුවර කවුච්චි  
හි භාරගනු ලැබේ. එවිට එහිදී ඒවායේ මුද්දර කඩා බල  
නවා ඇත. තවද ඉල්ලීමට පත්වන දිස්ත්‍රික් සැමදෙනාම ඉදිරි  
ටට ඇවිදිත් (නැතහොත් තමන් විසින් වෙන අයෙකුට නිසි  
බලයක්ද ලබා දීමට) ඒ දෙනලද ඉල්ලීමට පත්වන සැබෑ  
ඇත්තේ ඒවා බවට ඒජන්තවරයන්ගේ සේව ඒන්තුවෙන්  
තම මිතුරු. ඉල්ලීමට පත්වන කාලය නොකිබ්නොත්  
එවලේම එම රේන්ද ප්‍රසිද්ධ වෙනදේපිටර විකුණනට  
යෙදේ.

ආණ්ඩුවේ ඒජන්තවරයන්ගේ විසින් උතුරු පළාතේ  
සේ වෙන මජ්ඣම සිරිමට තෝරගත්තාලද ඉල්ලීමට පත්වන  
අස්තිකාරයා විසින් ඉල්ලාපු ගණනෙන් දහයෙන් කොටස  
කට වැටෙන මුදල ගණන සල්ලිවලින් වගාම ඇප නිබන්ධ  
මිතුරු පමණක්වත් තොව එම ඉල්ලීම උතුරු පළාතේ  
විසින් භාරගන්නට යෙදුනිම මුහුණේ ඉල්ලීම උතුරු පළාතේ  
වනසේ විසින් ඒන්තුවෙන් බව දැනුම්දුන් දින පටන් නිසි  
දවසක් ඇතුලතදී එම ඉල්ලීම ගණනෙන් දෙයෙන් පංගුවකට  
වටිනා ඇප එන්තුවෙන් මුදු මජ්ඣම මුදු තුණෙන් පංගු  
වකට වටිනා ඇප මුදලෙන් හෝ නිබා සම්පූර්ණකරන්නට  
මිතුරු.

ඇප පිණිස නිබන්ධ මජ්ඣ මජ්ඣ සෝදිසිකිරීම සඳහා ආණ්ඩු  
වේ අද්විකාන්තවරයන්ගේ ගෙවීමකු වූ ගාස්තුවද, ඇප  
මජ්ඣ සැදීමටද, ඒවා සෝදිසිකර සම්පූර්ණකරීමටද, ඉඩම්  
කක්කෝමුකිරීමට සහ ඇප මජ්ඣ රෙජිස්ටර් කෙරීමට ගෙ  
වීමකු වූ ගාස්තුවක් මුහු විසින් ගෙවන්නට මිතුරු.

ඇප වෙනුවෙන් නිබන්ධ ඉඩම්වල මජ්ඣ ඒවා මට ප්‍රථම  
ඇපෙකට නොහොත් උකස්කට සටන්කැරී බවට ඉඩම්  
ලියා පදිංචිකරණ රෙජිස්ට්‍රාර් නැතහොත් සහතිකපත්‍රයක්  
ලබාගත යුතුයි. මෙම සහතිකපත්‍රය ලබාගැණීමට මිතු  
කරණ විගදම ඇප තබන අය විසින් දැරිය යුතුයි.

මේ ගැණ වැඩිදුර කාරණා ආණ්ඩුවේ ඒජන්ත වරයන්  
සේවෙන් ඉල්ලීමකලු තම දැනගන්නට පුළුවන.

**තාගරික සභාවට අයිති පාලම් රේන්ද.**

1. පේතදෙහියේ පාලම් සහ රිපියගම පාරේ රේන්දයද.
2. කටුගස්තොට පාලම් සහ පාරේ රේන්දය.
3. පේවැල්ලේ තොටුපලු.
4. ඉරිකෝමුදර සහ කුත්ඛසාලේ තොටුපලු.

**ආණ්ඩුවේ පාලම් රේන්ද.**

1. ගම්පල පාලම්.
2. පුපුරුසේ පාරේ රේන්දය.
3. රම්බඩ පාරේ රේන්දය සහ නවලුත්තැන්නේ රේන්  
දය. එනම් වටතොඩ පාර සහ රම්බඩ සිට ගම්පලට ගත  
පාර හන්දිවෙන තැන.  
මෙහිත් එක රේන්දපලකදී රේන්දකාසි ගෙවීමෙන් එද  
වස තුලදී අනිකට රේන්දකාසි ගෙවීමෙන් නිදහස්ය.
4. තොන්දේන්තාවේ පාරේ රේන්දය.
5. බිව්ගම් පාලම්.
6. කබවල පාරේ රේන්දය.
7. කඵදඇල, පෙරබහුගැන්නේ පාරේ රේන්දය.

8. බලකඩුවේ පාරේ රේන්දය.
9. අඵච්චාරේ සහ මේරගම පාරේ රේන්දය.  
මෙහිත් එක රේන්දපලකදී රේන්දකාසි ගෙවීමෙන් එද  
වස තුලදී අනිකට රේන්දකාසි ගෙවීමෙන් නිදහස්ය.
10. දඹුල්ලේ රේන්ද දෙක එනම්: දඹුල්ලේ කඩමන්ති  
සේ සාපතේට ගත පාරේ තොටුමර එකේ රේන්දපලද,  
කුරුනැගල සිට ත්‍රිකුතාමලේට ගත පාරේ තොටුමර දෙ  
කේ රේන්දපලත්ය.
- මෙහිත් එක රේන්දපලකදී රේන්දකාසි ගෙවීමෙන් එදවස  
තුලදී අනිකට රේන්දකාසි ගෙවීමෙන් නිදහස්ය.
11. කාලන්දේ පාලම්.
12. කොලොන්නගමුල පාරේ රේන්දය.
13. රිකිල්ලගස්කඩ පාරේ රේන්දය.
14. මේරගම්තොට තොටුපලු.
15. ගම්පල සහ කඩුවත්තාවේ පාරේ රේන්ද.

මෙහිත් එක රේන්දපලකදී රේන්දකාසි ගෙවීමෙන් එද  
වස තුලදී අනිකට රේන්දකාසි ගෙවීමෙන් නිදහස්ය.

ජී. ඇප්. ආර්. බුට්ටිනි,  
ආණ්ඩුවේ ඒජන්තවරයන්ගේ විකුටුම.

වම් 1903 කටු සැප්තැම්බර් මස 9  
වෙනි දින මහනුවර දින.

NOTICE is hereby given that on Monday, September  
23, 1903, the Government Agent for the Southern  
Province will put up for sale by public auction, at 1 P.M.,  
the under-mentioned Toll Rents of the Southern Province  
from January 1 to December 31, 1904.

The purchaser will be required to deposit at once one-  
tenth of the purchase amount in cash; and should the offer  
be accepted by His Excellency the Governor, to furnish  
approved security for one-half of the whole purchase  
amount, or in cash for one-third of the whole purchase  
amount, within thirty days of the date of the receipt by  
him of the notification of the Governor's acceptance of  
his offer. He will also be required to deposit one month's  
rent in advance until the security bond is completed.

He will further be required to deposit money to pay  
the fees of the Crown Counsel for examining and giving  
his opinion on the title deeds of the properties tendered  
by him as security, and for examining and settling the  
security bond, and the fee charged for examining docu-  
ments and drawing the security bond, and also the  
expenses of appraising properties and of registering the  
security bond.

All title deeds tendered as security should be accom-  
panied by a certificate obtained from the Registrar of  
Lands that the lands to which they relate are unencum-  
bered. This certificate must be obtained at the cost of  
the party offering the security. Further information can  
be obtained on application to the Government Agent.

He will be further required to exhibit a red light on  
both sides of the toll bar, visible at a distance of 100  
yards.

**GOVERNMENT TOLLS.**

*Galle District.*

1. The bridge toll at Pol-oya.
2. The road toll at the 57¼ milepost at Kahawe  
(Hikkaduwa).
3. The road toll at the 47½ milepost at Welitara in lieu  
of the bridge toll at Balapitiya.
4. The toll on the road to Udugama, to be collected  
on the land Galwetawatta at or within 50 yards (south-  
wards) of the junction of the Akmimana minor road with  
the Udugama principal road.
5. The toll on the Hirimbura-Baddegama road, to be  
collected on the land called Galagahawatta on the Ulu-  
witika junction between the 4th and 5th mileposts.
6. Labuduwa-Akmimana road, to be collected at the  
northern boundary of the land called Wellagahawatta at  
Totagoda between the 4th and 5th mileposts.

*Matara District.*

1. Toll at the Polwatta bridge.
2. Toll at the Polkandan-ela bridge.

*Hambantota District.*

1. The bridge toll at Walawe.

P. E. PIERIS,  
Galle Kachcheri,  
for Government Agent.  
September 9, 1903.

වෛ 1904 ක්වු ජනවාරි මස 1 වෙනි දින පටන් දෙසැම්බර් මස 31 වෙනි දින දක්වා මෙහි පහත සඳහන්වෙන දකුණු පලාතේ තොටුපල්වල රේන්ද වෛ 1903 ක්වු සැප් තැම්බු මස 28 වෙනි සද්ද දවල් එකට ගාල්ලේ කම්බේරි සේදි ප්‍රකාශන බව මෙසින් දැනුම්දෙකවා ඇත.

ගැනුම්කාරයා විසින් ඉල්ලාපු ගතකෙත් දහයෙන් කොට සකට වැටහෙන මුදල් ගතක සල්ලිවලින් වහාම ඇප තිබි න්ට ඕනෑවා පමනකුත් නොව එම ඉල්ලීම උතුමානත්වහන් සේ විසින් බාරගන්නට යෙදුනිනම් ඔහුගේ ඉල්ලීම උතුමා නත්වහන්සේ විසින් එක්තුගත් බව දැනුම්දුන් දින පටන් 30 දවසක් ඇතුලතදී එම ඉල්ලී ගතකෙත් දෙකෙන් පාගු වකට වපිනා ඇප එක්තුගත් මුදුමප්පුවලින් හෝ තුනෙන් පාගුවකට වපිනා ඇප මුදලෙන් හෝ තිබා සම්පුර්ණකරන් නට ඕනෑය. තවද ඇප ඔප්පු සම්පුර්ණකරණතුරු මාසෙක බදු මුදල අත්පිට බදිනටද ඕනෑය.

එ ඇර ඇප පිණිස තිබෙනලද ඔප්පු සෝදිසිකිරීම සඳහා ආණ්ඩුවේ අද්වකාත් උත්තානසේට ගෙවියයුතු වූ ගාස්තුවද, ඇප ඔප්පු සෑදීමටද, ඉඩම් තක්සේරුකෙරීමට සහ ඇප ඔප්පු රෙජිස්ටර් කෙරීමට ගෙවියයුතු ගාස්තු ඔහු විසින් ගෙවන්ට ඕනෑය.

ඇප වෙනුවෙන් තිබෙනලද ඉඩම්වල ඔප්පු එවා මීට ප්‍රථම ඇපේකට නොහොත් උකසකට සටන්තැන්බවට ඉඩම් ලියා පදිංචිකරණ රෙජිස්ට්‍රාර්තැනෑගත් සහතිකපත්‍රයක් ලබා ගතයුතුයි. මේ සහතිකපත්‍රය ලබාගැනීමට ඕනෑකරන පිස දම ඇපතබන අස විසින් දැරිය යුතුයි.

ගැනුම්කාරයා විසින් රේන්දපලේ පාරේ දෙපැත්තේ සාර 100ක් දුර පෙනෙන රතු එලි දෙකක් තබන්ට ඕනෑවේ.

මේ ගැණ වැඩිදුර කාරණා ආණ්ඩුවේ එජන්තරත්තාත් සේගෙන් ඉල්ලීමකලු විට දැනගන්ට ප්‍රථවන.

**ආණ්ඩුවේ පාලම් රේන්ද, ගාඵදිස්ත්‍රික්කේ.**

1. පොල්ඔසේ පාලම් රේන්දයද.
2. නොමමර 57½ කනුව සම්පසේ හික්කඩුවේ කහලේ පාරේ රේන්දයද.
3. බලපිපිසේ රේන්දය වෙනුවට නොමමර 47½ කනු සම් පසේ වැලිතර පාරේ රේන්දයද.
4. උඩගම පාරේ රේන්දයද, අඟකරන ස්ථානය ගල්වැට වත්තේදී නොහොත් අක්මීමකට සන පාරේ හන්දිසේ හිට සාර පනහකට වැඩිනොවන දුර දකුණට.
5. හිරිමුරේ බද්දේගම පාරේ රේන්දය. අඟකරණ ස්ථානය උඵවිනේ හන්දිසේ හතරවෙනි කනුවටත් පස් වෙනි කනුවටත් අතරේ නිබන ගලගහවත්තේය.
6. තොටගොඩ 4 වෙනි 5 වෙනි කනුවලට අතරේ වැල්ල ගහවත්තේ උතුරු මායිම ලඟ අඟකරණ පිණිස ලබ්දුව අක්මීමන පාරේ රේන්දය.

**මාතර දිස්ත්‍රික්කේ.**

1. පොල්වත්තේ පාලම් රේන්දය.
2. පොල්කඳන් ඇලේ පාලම් රේන්දය.

**හම්බන්තොට දිස්ත්‍රික්කේ.**

1. වලඹේ පාලම් රේන්දය.

පී. ඊ. පිරිස්,  
ආණ්ඩුවේ එජන්තරත්තාත් වෙනුවට.

වෛ 1903 ක්වු සැප්තැම්බර් මස 9 වෙනි දින ගාල්ලේ කම්බේරිසේදිය.

**MISCELLANEOUS NOTICES.**

WHEREAS it appears that foot-and-mouth disease is prevailing in the division of Welapura Kalutara, No. 725, I, William Loring Kindersley, Assistant Government Agent of the District of Kalutara, do hereby declare, in terms of section 3 of Ordinance No. 9 of 1891, the said division within the following limits to be an infected area :—

North by the Kalu-ganga, east by the village limits of Palatota and Mahahinatiyangala, south by the village limits of Katukurunda, west by the Kalutara lagoon.

The above proclamation shall take effect from September 8, 1903.

Kalutara Kachcheri,  
September 7, 1903.

W. L. KINDERSLEY,  
Assistant Government Agent.

## NOTICES UNDER THE WASTE LANDS ORDINANCES.

Order under Section 2 of "The Waste Lands Ordinances, 1897, 1899, and 1900," declaring Lands to be Crown Property.

In the matter of lands commonly called and known as Kurunagalamukalana, Wewapahalamukalana, Oyabodamukalana, Kongahalanda, Palugahalanda, Udumbugalalanda, and Ihalawewa, situate in the village of Ihalawewa in the Kanadara korale of Nuwaragampalata, in the North-Central Province, and of "The Waste Lands Ordinances, 1897, 1899, and 1900."

THE notice required by section 1 of the said Ordinances having been duly published in manner prescribed by that section in respect of the above-named lands (*vide* notice No. 1,445), and no claim having been made to the said lands or to any interest therein within the period of three months from the 6th day of April, 1903, the date specified in the said notice, I, Leonard William Booth, Government Agent of the North-Central Province, under and by virtue of the powers vested in me in that behalf by section 2 of the said Ordinances, do hereby on this Twenty-first day of August, 1903, order and declare that the said lands, as more fully described herein below, situate in the village of Ihalawewa in the Kanadara korale of Nuwaragampalata, in the North-Central Province, and shown as lots 1, 2, and 3 in cadastral preliminary plan No. 18 and in sheets F<sub>22-30</sub><sup>9</sup>, F<sub>23-31</sub><sup>9</sup>, F<sub>38-46</sub><sup>9</sup>, and F<sub>39-47</sub><sup>9</sup>, and in the annexed certified tracing therefrom, and containing in extent 652 acres 2 roods and 28 perches, are the property of the Crown.

### *Description of Lands referred to.*

The following lots situated in the village of Ihalawewa in the Kanadara korale of Nuwaragampalata, in the North-Central Province, as described in the annexed certified tracing:—

#### Preliminary plan 18.

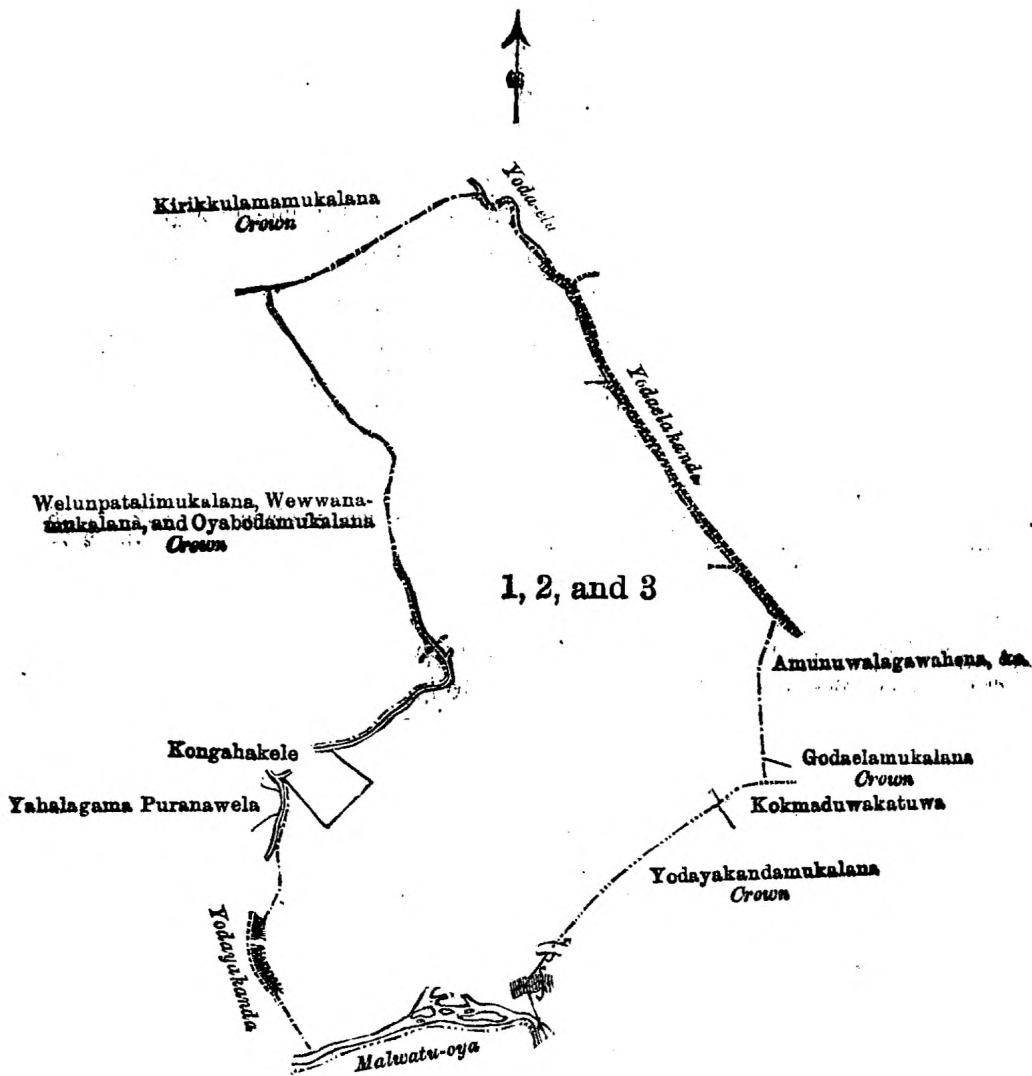
Lot.	Name of Land.	Extent. A. R. P.
1	Kurunagalamukalana, Wewapahalamukalana, Oyabodamukalana	425 3 22
2	Kongahalanda, Palugahalanda, Udumbugalalanda	220 1 16
3	Ihalawewa	6 1 30
		652 2 28

on sheets F<sub>22-30</sub><sup>9</sup>, F<sub>23-31</sub><sup>9</sup>, F<sub>38-46</sub><sup>9</sup>, and F<sub>39-47</sub><sup>9</sup>, and bounded as follows: on the north by Kirikulamamukalana belonging to the Crown and by Yoda-ela; on the east by Yoda-elakanda, Amunuwalagawahena, &c., belonging to the Crown, but claimed by Tikirala Upasakarala Badderale Mohottale and others, Godaelamukalana belonging to the Crown, Kokmadumakotuwa belonging to the Crown, but claimed by villagers of Pahalagalkulama village, and Yodayakandamukalana belonging to the Crown; on the south by Malwatu-oya and Yodayakanda; on the west by Welanpatalemukalana, Wewwanamukalana, and Oyabodamukalana, all belonging to the Crown, Kongahakele purchased by B. Punchirala Arachchi, and Yahalegamaparanawela belonging to villagers of Ponimankulama.

The 21st day of August, 1903.

L. W. BOOTH.  
Government Agent.

[For Tracing see page 3465.]



Scale of 32 Chains to an Inch.

Situation : Ihalawewa village in Kandutulana pattu of Kanadara korale of Nuwaragampalata.

Preliminary plan 18.

Lot.	Name of Land.	Extent. A. R. P.
1	Kurunagalamukalana, Wewapahalamukalana, Oyabodamukalana	425 3 22
2	Kongahalanda, Palugahalanda, Udumbugalalanda	220 1 16
3	Ihalawewa	6 1 30
		<hr/> 652 2 28 <hr/>

Sheets F<sub>22-30</sub><sup>9</sup>, F<sub>23-31</sub><sup>9</sup>, F<sub>38-46</sub><sup>9</sup>, and F<sub>39-47</sub><sup>9</sup>

Surveyor-General's Office,  
Colombo, October 10, 1902.

P. D. WARREN,  
Assistant Surveyor-General.

**Order under Section 2 of "The Waste Lands Ordinances, 1897, 1899, and 1900," declaring Lands to be Crown Property.**

In the matter of lands commonly called and known as Welanpathalumukalana, Wewwannamukalana, Oyabodamukalana, and Yahalagamawewa, situate in the village of Yahalagama in the Kanadara korale of Nuwaragampalata, in the North-Central Province, and of "The Waste Lands Ordinances, 1897, 1899, and 1900."

THE notice required by section 1 of the said Ordinances having been duly published in manner prescribed by that section in respect of the above-named lands (*vide* notice No. 1,444), and no claim having been made to the said lands or to any interest therein within the period of three months from the 6th day of April, 1903, the date specified in the said notice, I, Leonard William Booth, Government Agent of the North-Central Province, under and by virtue of the powers vested in me in that behalf by section 2 of the said Ordinances, do hereby on this Twenty-first day of August, 1903, order and declare that the said lands, as more fully described herein below, situate in the village of Yahalagama in the Kanadara korale of Nuwaragampalata, in the North-Central Province, and shown as lots 1 and 2 in cadastral preliminary plan No. 17 and in sheets F 38<sup>9</sup>-46 and F 39<sup>9</sup>-47 and in the annexed certified tracing therefrom, and containing in extent 1,135 acres and 1 rood, are the property of the Crown.

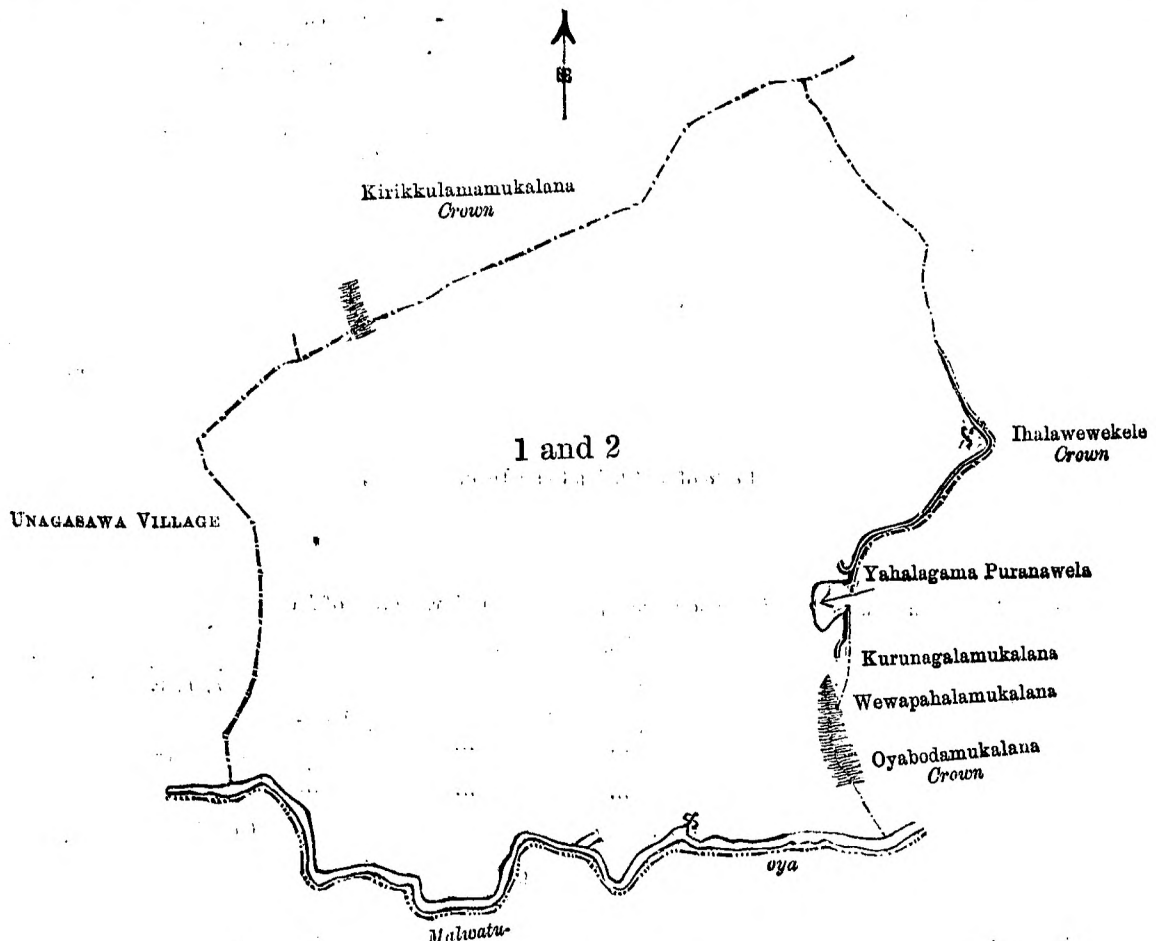
*Description of Lands referred to.*

The following lots situated in the village of Yahalagama in Kanadara korale of Nuwaragampalata, in the North-Central Province, as described in the annexed certified tracing:—

Preliminary plan 17.

Lot.	Name of Land.	Extent.	
		A.	R. P.
1. ...	Welanpathalumukalana, Wewwannamukalana, Oyabodamukalana ...	1,124	2 26
2 ...	Yahalagamawewa ...	10	2 14
		<u>1,135</u>	<u>1 0</u>

on sheets F 38<sup>9</sup>-46 and F 39<sup>9</sup>-47, and bounded as follows: on the north by Kirikkulamamukalana belonging to Crown; on the east by Ithalawewekele belonging to Crown, Yahalagama Puranawela



Scale of 32 Chains to an Inch.

Situation : Yahalagama village in Kandutulana pattu of Kanadara korale of Nuwaragampalata.  
Preliminary plan 17.

Lot.	Name of Land.	Extent.		
		A.	R.	P.
1	Welanpathalumukalana, Wewwanamukalana, and Oyabodamukalana	1,124	2	26
2	Yahalagamawewa	10	2	14
		<u>1,135</u>	<u>1</u>	<u>0</u>

Sheets F<sup>9</sup><sub>38-46</sub> and F<sup>9</sup><sub>39-47</sub>

Surveyor-General's Office,  
Colombo, October 21, 1902.

P. D. WARREN,  
Assistant Surveyor-General.

belonging to villagers of Ponimankulama, Kurunagalamukalana, Wewepahalamukalana, and Oyabodamukalana belonging to Crown ; on the south by Malwatu-oya ; and on the west by Unagasawa village.

Anuradhapura Kachcheri,  
August 21, 1903.

L. W. BOOTH,  
Government Agent.

Order under Section 2 of "The Waste Lands Ordinances, 1897, 1899, and 1900," declaring Lands to be Crown Property.

In the matter of lands commonly called and known as Hammillewamukalana, Hammillewahena, and Tariyankulamakerakoppuwa, situate in the village of Hammillewa in the Kanadara korale of Nuwaragampalata, in the North-Central Province, and of "The Waste Lands Ordinances, 1897, 1899, and 1900."

THE notice required by section 1 of the said Ordinances having been duly published in manner prescribed by that section in respect of the above-named lands (*vide* notice No. 1,443), and no claim having been made to the said lands or to any interest therein within the period of three months from the 6th day of April, 1903, the date specified in the said notice, I, Leonard William Booth, Government Agent of the North-Central Province, under and by virtue of the powers vested in me in that behalf by section 2 of the said Ordinances, do hereby on this 21st day of August, 1903, order and declare that the said lands, as more fully described herein below, situate in the village of Hammillewa in the Kanadara korale of Nuwaragampalata, in the North-Central Province, and shown as lots 1, 2, and 3 in cadastral preliminary plan No. 14 and in sheets F<sup>9</sup><sub>7-15</sub>, F<sup>9</sup><sub>8-16</sub>, F<sup>9</sup><sub>23-31</sub>, F<sup>9</sup><sub>24-32</sub> and in the annexed certified tracing therefrom, and containing in extent 239 acres 3 roods and 14 perches, are the property of the Crown.

*Description of Lands referred to.*

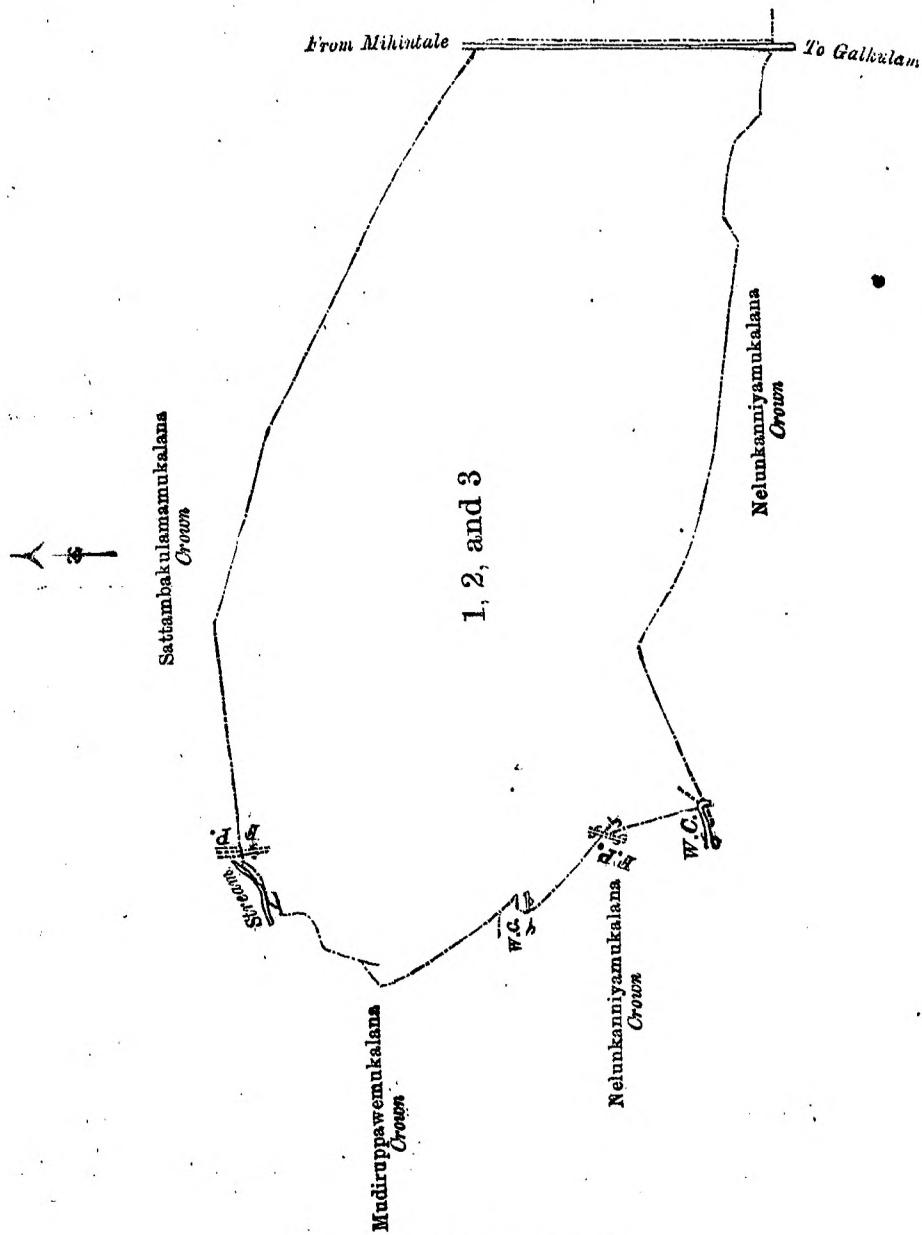
The following lots situated in the village of Hammillewa in the Kanadara korale of Nuwaragampalata, in the North-Central Province, as described in the annexed certified tracing :—

Preliminary plan 14.

Lot.	Name of Land.	Extent.		
		A.	R.	P.
1	Hammillewamukalana	229	3	14
2	Hammillewahena	9	3	12
3	Tariyankulamakerakoppuwa	0	0	28
		<u>239</u>	<u>3</u>	<u>14</u>

on sheets F<sup>9</sup><sub>7-15</sub>, F<sup>9</sup><sub>8-16</sub>, F<sup>9</sup><sub>23-31</sub>, F<sup>9</sup><sub>24-32</sub>, and bounded as follows : on the north by Sattambakula-

manukalana belonging to the Crown ; on the east by the road from Mehintale to Galkulama ; on the



Scale of 16 Chains to an Inch.

Situation : Hammillewa village in Kandutulana pattu of Kanadara korale.  
Preliminary plan 14.

Lot.	Name of Land.	Extent. A. R. P.
1	Hammillewamukalana	229 3 14
2	Hammillewahena	9 3 12
3	Tariyankulamakerakoppuwa	0 0 28
		<b>239 3 14</b>

Sheets F<sup>9</sup><sub>7-15</sub>, F<sup>9</sup><sub>8-16</sub>, F<sup>9</sup><sub>23-31</sub>, F<sup>9</sup><sub>24-32</sub>

Surveyor-General's Office,  
Colombo, October 7, 1902.

P. D. WARREN,  
Assistant Surveyor-General.

south by Nelunkanniyamukalana belonging to the Crown ; on the west by Nelunkanniyamukalana belonging to the Crown and by Mudiruppawemukalana belonging to the Crown.

The 21st day of August, 1903.

L. W. BOOTH,  
Government Agent.



Order under Section 2 of "The Waste Lands Ordinances, 1897, 1899, and 1900," declaring Lands to be Crown Property.

In the matter of lands commonly called and known as Tammannewelanda and Tammannewemukalana, situate in the village of Tammannewa in the Kanadara korale of Nuwaragampalata, in the North-Central Province, and of "The Waste Lands Ordinances, 1897, 1899, and 1900."

THE notice required by section 1 of the said Ordinances having been duly published in manner prescribed by that section in respect of the above-named lands (*vide notice* No. 1,442), and no claim having been made to the said lands or to any interest therein within the period of three months from the 6th day of April, 1903, the date specified in the said notice, I, Leonard William Booth, Government Agent of the North-Central Province, under and by virtue of the powers vested in me in that behalf by section 2 of the said Ordinances, do hereby on this Twenty-first day of August, 1903, order and declare that the said lands, as more fully described herein below, situate in the village of Tammannewa in the Kanadara korale of Nuwaragampalata, in the North-Central Province, and shown as lots 1 and 2 in cadastral preliminary plan No. 21 and in sheets F<sup>9</sup><sub>23-31</sub> and F<sup>9</sup><sub>39-47</sub>, and in the annexed certified tracing therefrom, and containing in extent 95 acres 2 roods and 1 perch, are the property of the Crown.

*Description of Lands referred to.*

The following lots situated in the village of Tammannewa in the Kanadara korale of the Nuwaragampalata, in the North-Central Province, as described in the annexed certified tracing:—

Preliminary plan 21.

Lot.	Name of Land.	Extent.		
		A.	R.	P.
1	Tammannewelanda	12	2	32
2	Tammannewemukalana	82	3	9
		<u>95</u>	<u>2</u>	<u>1</u>

on sheets F<sup>9</sup><sub>23-31</sub> and F<sup>9</sup><sub>39-47</sub>, and bounded as follows: on the north by Wannanmaduwayodaela-gawamukalana belonging to the Crown, Mahawannamaduwemukalana belonging to the Crown; on



Scale of 16 Chains to an Inch.

Situation : Tammanneve village in Kanadara korale of Nuwaragampalata.

Preliminary plan 21.

Lot.	Name of Land.			Extent.		
				A.	R.	P.
1	Tammannewelanda	...	...	12	2	32
2	Tammannewemukalana	...	...	82	3	9
				95	2	1

Sheets F<sub>23-31</sub><sup>9</sup> and F<sub>39-47</sub><sup>9</sup>

Surveyor-General's Office,  
Colombo, October 13, 1902.

P. D. WARREN,  
Assistant Surveyor-General.

the east by Bogahayaya, Millagahayaya, Kongahayaya, and Lolugahayaya, all belonging to the Crown, but claimed by Nuwarawewa Daulugala Lokukumarihami on a sannasa said to be lost, and Gonamarugalamukalana belonging to the Crown; on the south by Amunuwalagawahena, &c., belonging to the Crown, but claimed by Tikirala Upasakarala Badderale Mohottale and others; on the west by Yoda-ela and Yoda-elakanda.

The 21st day of August, 1903.

L. W. BOOTH,  
Government Agent.