

# Ceylon Government Gazette

Published by Authority.

No. 5,942—FRIDAY, SEPTEMBER 18, 1903.

PART I.—General: Minutes, Proclamations, Appointments,  
and General Government Notifications.

PART II.—Legal and Judicial.

PART III.—Provincial Administration.

PART IV.—Marine and Mercantile.

PART V.—Municipal and Local.

Separate paging is given to each Part in order that it may be filed separately.

## Part III. — Provincial Administration.

	PAGE		PAGE
Land Sales:—		Land Acquisition Notices	... 3545
Western Province	... 3471 & 3540	Land Resumption Notices	... —
Central Province	... 3484	Notices under Ordinance No. 1 of 1897	... 3550 & <i>Suppl.</i>
Northern Province	... —	Abstracts of Season Reports	... 3568
Southern Province	... 3490	Notices under "The Forest Ordinance"	... —
Eastern Province	... 3504	Sales of Arrack, Opium, and Toll Rents	... 3570
North-Western Province	... 3511	Miscellaneous Provincial and District Notices:—	
North-Central Province	... 3526	Sales of Salt and Timber	... 3576
Province of Uva	... 3536	Notifications of Close Season, Infected Areas, &c.	... —
Province of Sabaragamuwa	... 3538	Specifications under "The Irrigation Ordinance"	... —

## LAND SALES IN THE WESTERN PROVINCE.

No. 1,619, W. P.

Colonial Secretary's Office,  
Colombo, September 14, 1903.

ON Wednesday, October 28, 1903, at 11.30 A.M., the Hon. the Government Agent for the Western Province will put up for sale or settlement, at the Mirigama Resthouse, the under-mentioned portions of Crown Land, on the terms authorized by Government.

One hundred and twenty-two allotments of land situated in the Yatigaha pattu of the Hapitigam korale of the Negombo District of the Western Province.

Preliminary plan 4,884. Village—Halpe.  
Description—Paddy field.

Lot.	Name of Land.	Fees due for Certificates of Quiet Possession.	
		Extent.	Rs. c.
3245	Lindamulakumbura	0 2 39	3 50
3246	Do.	0 1 4	3 50

3471

Lot.	Name of Land.	Fees for Certificates of Quiet Possession.	
		Extent.	Rs. c.
3247	Lindamulakumbura	0 3 25	3 50
3248	Batagahaliyaddakumbura	0 0 39	3 50
3249	Do.	0 2 3	3 50
3250	Udaliyaddakumbura	0 2 0	3 50
3251	Do.	0 2 2	3 50
3252	Udaliyaddakumbura and Welikumbura	1 3 15	6 0
3253	Welikumbura	1 0 11	6 0
3254	Do.	1 0 15	6 0
3255	Do.	0 2 28	3 50
3256	Do.	0 2 18	3 50
3257	Do.	0 3 14	3 50
3258	Do.	0 2 27	3 50
3259	Hunupitilyiyadda	0 3 30	3 50

C 1

Lot.	Name of Land.	Fees for Certificates of Quiet Possession.	
		Extent. A. R. P.	Rs. c.
Village—Kitulwala.			
3260	Wewakumbura	0 1 22	3 50
3261	Do.	0 1 39	3 50
3262	Do.	0 1 34	3 50
3263	Do.	0 0 32	3 50
3264	Do.	0 1 20	3 50
3265	Koholanekumbura	0 3 5	3 50
3266	Do.	1 2 17	6 0
3267	Do.	0 2 34	3 50
3268	Do.	0 0 19	3 50
3269	Do.	0 2 38	3 50
3270	Do.	0 0 20	3 50
3271	Do.	0 0 37	3 50
3272	Do.	0 3 4	3 50
3273	Narankumbura	0 2 17	3 50
3275	Do.	0 2 24	3 50
3276	Do.	0 3 24	3 50
3276 $\frac{1}{2}$	Do.	0 2 0	2 50
3276 $\frac{3}{4}$	Kebellagahakumbura	0 2 30	3 50
3278	Kumbukgahakumbura	2 0 28	8 50
3279	Wetakeiyapota-kumbura	2 0 16	8 50
3280	Do.	1 2 9	6 0
3281	Halwelakumbura	0 2 5	3 50
3282	Do.	0 2 33	3 50
3283	Wetakeiyapota-kumbura	0 1 8	3 50
3284	Ambekumbura	0 2 15	3 50
3285	Do.	0 0 23	3 50
3286	Do.	0 0 20	3 50
3287	Do.	0 0 7	3 50
3288	Do.	0 1 32	3 50
3289	Do.	0 1 36	3 50
3290	Do.	0 3 39	3 50
3291	Do.	1 0 29	6 0
3292	Diwelakumbura	0 2 5	3 50
3293	Do.	0 2 19	3 50
3294	Do.	0 2 6	3 50
3295	Do.	0 1 35	3 50
3296	Muttettukumbura	0 2 0	3 50
3297	Do.	0 2 17	3 50
3298	Do.	0 1 38	3 50
3299	Malhewakumbura	1 2 25	6 0
3300	Do.	1 0 2	6 0
3301	Dawatagahaliyadda	0 0 24	3 50
3302	Malhewakumbura	1 2 30	6 0
3303	Pahalakoswattakumbura	0 2 37	3 50
3304	Diwelakumbura	0 1 25	3 50
3305	Malhewakumbura	0 2 21	3 50
3306	Diwelakumbura	0 3 24	3 50
3307	Do.	0 1 27	3 50
3308	Do.	0 1 16	3 50
3309	Do.	0 0 22	3 50
3310	Do.	0 0 34	3 50
3312	Mandeliyaddakumbura	0 0 25	3 50
3313	Do.	1 0 30	3 50
S 155	Unumuwakumbura	0 1 19	3 50

## Preliminary plan 4,633. Village—Madatiyawala.

Description—Burial ground.		
613	Koraliwala	0 3 36 3 50

Village—Karabotuwawa.		
Description—Paddy field.		
V 56	Petangahakumbura	0 3 11 3 50
W 56	Do.	1 0 6 6 0
X 56	Do.	0 2 37 3 50
Y 56	Do.	0 1 12 3 50
Z 56	Do.	1 2 36 6 0
A 57	Elaliyadda	0 3 38 3 50
B 57	Kadurugahakumbura	2 2 18 8 50
C 57	Welikumbura	1 1 20 6 0
614	Minipitiya	1 0 7 6 0
D 57	Welikumbura	2 2 0 8 50

Lot.	Name of Land.	Fees for Certificates of Quiet Possession.	
		Extent. A. R. P.	Rs. c.
E 57	Katuwattakumbura	2 1 23	8 50
F 57	Do.	1 1 11	6 0
G 57	Do.	1 2 30	6 0
H 57	Lawulugahakumbura	0 3 29	3 50
I 57	Do.	0 3 36	3 50
J 57	Do.	1 0 31	6 0
K 57	Galakumbura	0 2 36	3 50

## Village—Pottegedara.

L 57	Pahalakumbura	2 2 21	8 50
M 57	Dambugahakumbura	3 1 22	11 0
Q 57	Munamalghakumbura	2 1 20	8 50
R 57	Medakumbura	0 1 34	3 50
S 57	Do.	2 1 39	8 50
T 57	Dambugahakumbura	0 2 22	3 50
U 57	Do.	0 2 8	3 50
V 57	Boruliyaddekumbura	1 3 13	6 0

## Village—Madatiyawala.

D 58	Kahatagahakumbura	1 2 17	6 0
E 58	Kekunagahapottakumbura	0 1 9	3 50
F 58	Do.	0 3 1	3 50
G 58	Do.	0 3 31	3 50
H 58	Poteliyaddekumbura	1 0 0	3 50
I 58	Do.	0 2 6	3 50
J 58	Do.	0 1 34	3 50
K 58	Do.	0 2 3	3 50
L 58	Delgahakumbura	1 2 35	6 0
M 58	Hittiyawella or Paragahakumbura	0 2 38	3 50
N 58	Paragammanayekumbura	0 3 26	3 50
O 58	Do.	0 1 38	3 50
P 58	Medakumbura	1 1 32	6 0
Q 58	Do.	2 0 35	8 50
R 58	Gammosankumbura	1 2 26	6 0
S 58	Do.	0 1 15	3 50
T 58	Do.	2 0 0	6 0
U 58	Do.	1 3 9	6 0
V 58	Do.	1 3 38	6 0
W 58	Medakumbura	0 2 18	3 50
X 58	Do.	0 2 6	3 50
Y 58	Millagahaliyadda	0 2 20	3 50
Z 58	Makulugahakumbura	0 3 38	3 50
A 59	Paragahakumbura	0 3 0	3 50
B 59	Hittiyawella or Paragahakumbura	0 1 26	3 50
C 59	Kekunagahapottakumbura	0 0 39	3 50
D 59	Kekunagahakumbura	0 1 13	3 50

Certificates of quiet possession will be issued for paddy fields in this list on payment of the fees noted against them. The fees must be paid on the day of settlement itself by the present claimants of these lots.

Further information regarding these lands may be obtained from the Surveyor-General, and respecting the conditions of sale from the Hon. the Government Agent of the Western Province.

By His Excellency's command,

EVERARD IM THURN,  
Colonial Secretary.

No. 1,619, W. P.

වස 1903 නවු සැප්තැම්බර් මස 14 වෙනි දින කොළඹ

මහසෙනෙවැරිපුත්තානේසේනේ කන්තෝරුවේදී.

බස්නාහිර දිසාවේ වංශාධිපති ආණ්ඩුවේ ඒජන්තවරුන්ගේ විසින් මෙහි පහත සඳහන්වෙන ආණ්ඩුව සහ  
 තන ඉඩම් ආණ්ඩුවේ නියෝගවල ප්‍රකාරයට වස 1903 නවු ඔක්තෝම්බර් මස 28 වෙනි දිනවූ බදුද දවල්  
 11.30ව මිනිරිගම තානාසමේදී වෙන්දේසිකර විකුණුවට නොගොස් තිබුණු දෙයට ගෙදෙනවා ඇත.

බස්නාහිර දිසාවේ භාපිවිගමකෝරලේ යම්තෙපත්තුවේ පිහිටා තිබෙන බිම්කැබෙලි 122.

නං.	ඉඩමේ නම.	අයිතියකම් කියවන්නා.	අන්දම.	සහතික පත්‍ර යනට ගෙවිය මහත. පුතු භාස්සු.				
				අ. රු. ප.	රු. ග.	අ. රු. ප.		
3245	ලීන්දවුලකුඹුර	ඇම්. ජෝන් පව්ලීස් පොලීස් විදුහ	කුඹුර	0	2	39	3	50
3246	එම	මුදලිංග කොර්නිස්අප්පු	එම	0	1	4	3	50
7	එම	බී. කරෝලීස්අප්පු සහ තවත්	එම	0	3	25	3	50
8	බවගහලියද්දකුඹුර	එච්. වෙචන්අප්පු	එම	0	0	39	3	50
9	එම	එච්. ජීරිස්අප්පු	එම	0	2	3	3	50
3250	උඩලියද්දකුඹුර	එච්. දුමින්අප්පු සහ තවත්	එම	0	2	0	3	50
1	එම	එච්. නිකුලස්අප්පු සහ තවත්	එම	0	2	2	3	50
2	එම සහ වැලිකුඹුර	එච්. පින්හාමි	එම	1	3	15	6	0
3	වැලිකුඹුර	එච්. අනදහාමි	එම	1	0	11	6	0
4	එම	එච්. ජීරිස්අප්පු	එම	1	0	15	6	0
5	එම	එච්. පුත්විඳුල	එම	0	2	28	3	50
6	එම	එච්. නිකුලස්අප්පු	එම	0	2	18	3	50
7	එම	එච්. ජීරිස්අප්පු	එම	0	3	14	3	50
8	එම	ගෙරන්ගේ නිකුලස්අප්පු සහ තවත්	එම	0	2	27	3	50
9	කිරිපිටියලියද්ද	කේ. වෙචන්අප්පු සහ තවත් ගම—කිකුල්වල.	එම	0	3	30	3	50
3260	වැවකුඹුර	බී. තම්බියා	එම	0	1	22	3	50
1	එම	කේ. වෙචන්අප්පු සහ තවත්	එම	0	1	39	3	50
3262	එම	බී. ගොරතලා	එම	0	1	34	3	50
3263	එම	බී. නාදෙමි	එම	0	0	32	3	50
3264	එම	කේ. වෙචන්අප්පු සහ තවත්	එම	0	1	20	3	50
3265	කොහොලතකුඹුර	අයි. ගොරතලා	එම	0	3	5	3	50
3266	එම	බී. ගොරතලා	එම	1	2	17	6	0
3267	එම	බී. නදෙමි	එම	0	2	34	3	50
3268	එම	බී. ගොරතලා	එම	0	0	19	3	50
3269	එම	අයි. ගොරතලා සහ කෙනෙක්	එම	0	2	38	3	50
3270	එම	බී. බබෙසා	එම	0	0	20	3	50
3271	එම	අයි. ගොරතලා සහ කෙනෙක්	එම	0	0	37	3	50
3272	එම	බී. තම්බියා	එම	0	3	4	3	50
3273	තාරත්කුඹුර	ඇල්. හපුවා	එම	0	2	17	3	50
3275	එම	ඇස්. දෙත් ගම්බිරියෙල්අප්පු	එම	0	2	24	3	50
3276	එම	ඇල්. ගොරතලා	එම	0	3	24	3	50
3276½	එම	ඇස්. දෙත් ගම්බිරියෙල්අප්පු	එම	0	2	0	3	50
3276½	කැබෙල්ලගහකුඹුර	ඇල්. හපුවා	එම	0	2	30	3	50
3278	කුඹුක්ගහකුඹුර	ඇල්. ගොරතලා	එම	2	0	28	8	50
3279	වැවකෙසියා පොතකුඹුර	ඇස්. දෙත් ගම්බිරියෙල්අප්පු	එම	2	0	16	8	50
3280	එම	ඇම්. සවරියා	එම	1	2	9	6	0
3281	හල්වලකුඹුර	අයි. පුහුලී	එම	0	2	5	3	50
3282	එම	අයි. බිලික්ද	එම	0	2	33	3	50
3283	වැවකෙසියා පොතකුඹුර	ඇම්. සහිත්ද	එම	0	1	8	3	50
3284	අඹකුඹුර	පී. මනෙසා සහ කෙනෙක්	එම	0	2	15	3	50
3285	එම	පී. සවරියා	එම	0	0	23	3	50
3286	එම	පී. කිරියා සහ තවත්	එම	0	0	20	3	50
3287	එම	පී. සිරියා	එම	0	0	7	3	50
3288	එම	පී. මැනිකා සහ තවත්	එම	0	1	32	3	50
3289	එම	පී. බාලේසා සහ තවත්	එම	0	1	36	3	50
3290	එම	අයි. ගොරතලා සහ තවත්	එම	0	3	39	3	50
3291	එම	ඇස්. ජුස්අප්පු සහ තවත්	එම	1	0	29	6	0
3292	දිවෙලකුඹුර	ඇල්. ගොරතලා සහ කෙනෙක්	එම	0	2	5	3	50
3293	එම	එච්. උත්තරල	එම	0	2	19	3	50
3294	එම	පී. අබන්වියා සහ තවත්	එම	0	2	6	3	50
3295	එම	ඇම්. කිරියා සහ ටවත්	එම	0	1	35	3	50
3296	මුත්තෙවුකුඹුර	එම	එම	0	2	0	3	50
3297	එම	ඇම්. සල්මාදුරියා	එම	0	2	17	3	50
3298	එම	ඇම්. කිරියා සහ කෙනෙක්	එම	0	1	38	3	50
3299	මල්කැවකුඹුර	බිම්ලීම්. උඩුකා	එම	1	2	25	6	0
3300	එම	ඇස්. දෙත් ගම්බිරියෙල්අප්පු	එම	1	0	2	6	0
3301	දවවගහලියද්ද	බිම්ලීම්. කොර්නිස්අප්පු	එම	0	0	24	3	50
3302	මල්කැවකුඹුර	ඇම්. ගොරතලා	එම	1	2	30	6	0
3303	පහලකොස්වත්තේකුඹුර	ඇස්. ජුස්අප්පු	එම	0	2	37	3	50

නො.	ඉඩමේ නම.	අයිතිකම් කියවන්නා.	අන්දම.	සහතිකපත්‍රය කළ ගෙවිය	
				මහල. රු. ප.	රු. ග.
3304	දිවෙලකුඹුර	ඇම්. සිත්දවා සහ කෙතෙක්	කුඹුර	0 1 25	3 50
3305	මල්ගේවකුඹුර	ඇස්. සිත්විජය	එම	0 2 21	3 50
3306	දිවෙලකුඹුර	ඇම්. පිතා සහ තවත්	එම	0 3 24	3 50
3307	එම	ඇම්. සල්මා දුරෙහ	එම	0 1 27	3 50
3308	එම	ඇම්. පිතා සහ තවත්	එම	0 1 16	3 50
3309	එම	ඇම්. සල්මාදුරෙහ සහ තවත්	එම	0 0 22	3 50
3310	එම	ඇල්. පිතා නිකාති	එම	0 0 34	3 50
3312	මන්දලියදේකුඹුර	එම	එම	0 0 25	3 50
3313	එම	ඩී. තොරතුරා සහ තවත්	එම	1 0 30	6 0
S 155	ලඳුමුවකුඹුර	ඇල්. තොරතුරා	එම	0 1 19	3 50
613	කොරලිවල	සිතියම 4,633. ගම—මදවියවල. ආණ්ඩුව	මිනිපිටිය	0 3 36	3 50
V 56	පැතන්ගහකුඹුර	එම්. අදාහාමි	කුඹුර	0 3 11	3 50
W 56	එම	ඇස්. හතා	එම	1 0 6	6 0
X 56	එම	එම්. බාරෙත්විජය	එම	0 2 37	3 50
Y 56	පැතන්ගහකුඹුර	කේ. සුවසේරිජය	කුඹුර	0 1 12	3 50
Z 56	එම	කේ. පුවානිජය සහ තවත්	එම	1 2 36	6 0
A 57	ඇලලියදේ	කේ. සරදියෙල්	එම	0 3 38	3 50
B 57	කදුරුගහකුඹුර	කේ. සමුවෙල් සහ කෙතෙක්	එම	2 2 18	8 58
C 57	වැලිකුඹුර	කේ. කුඩවහනා	එම	1 1 20	6 0
614	මිනිපිටිය	ආණ්ඩුව	මිනිපිටිය	1 0 7	6 0
D 57	වැලිකුඹුර	ඒ. කොරේනිස්අජය සහ තවත්	කුඹුර	2 2 0	8 50
E 57	කඩුවන්ගහකුඹුර	කේ. බබා එහනා සහ තවත්	එම	2 1 23	8 50
F 57	එම	—	එම	1 1 11	6 0
G 57	එම	ඇල්. මුදලිහාමි සහ කෙතෙක්	එම	1 2 30	6 0
H 57	ලාවුඵගහකුඹුර	කේ. බාරෙත්විජය සහ කෙතෙක්	එම	0 3 29	3 50
I 57	එම	ඒ. කිරිහාමි	එම	0 3 36	3 50
J 57	එම	ඇල්. කරනිස්	එම	1 0 31	6 0
K 57	ගාලකුඹුර	කේ. අන්ද්‍රිස්අජය	එම	0 2 36	3 50
L 57	පහලකුඹුර	ගම—පොත්තගෙදර. ඒ. අවනිහාමි	එම	2 2 21	8 50
M 57	දඹුගහකුඹුර	ඇන්. පිටර්සියද්දෙහ සහ කෙතෙක්	එම	3 1 22	11 0
Q 57	මුහමල්ගහකුඹුර	ඒ. කොරේනිස්අජය සහ තවත්	එම	2 1 20	8 50
R 57	මැදකුඹුර	එම්. මු. ලිහාමි සහ තවත්	එම	0 1 34	3 50
S 57	එම	ඒ. අන්ද්‍රිස්අජය	එම	2 1 39	8 50
T 57	දඹුගහකුඹුර	බබ්ලිව. දඹන්අජය	එම	0 2 22	3 50
U 57	එම	ඇම්. දඹන්අජය	එම	0 2 8	3 50
V 57	බොරැලියදේකුඹුර	ඒ. කොරේනිස්අජය සහ තවත්	එම	1 3 13	6 0
D 58	කහවගහකුඹුර	ගම—මදවියවල. බබ්ලිව. පුවන් නයිදේ	එම	1 2 17	6 0
E 58	කැකුගහගපොත්තේ කුඹුර	බබ්ලිව. උත්තනයිදේ	එම	0 1 9	3 50
F 58	එම	පී. පිලිප්ප නයිදේ	එම	0 3 1	3 50
G 58	එම	බබ්ලිව. උපහාමි	එම	0 3 31	3 50
H 58	පොකුලියදේකුඹුර	බබ්ලිව. දඹන්අජය	එම	1 0 0	3 50
I 58	එම	බබ්ලිව. උපහාමි	එම	0 2 6	3 50
J 58	එම	පී. උත්තනයිදේ	එම	0 1 34	3 50
K 58	එම	බබ්ලිව. උපහාමි	එම	0 2 3	3 50
L 58	දෙල්ගහකුඹුර	එම	එම	1 2 35	6 0
M 58	කෙටිපියාඉරවැල්ල හෝ තොන් පේරගහකුඹුර	බබ්ලිව. දඹන්අජය සහ තවත්	එම	0 2 38	3 50
N 58	පරගමමහකුඹුර	පී. සෙනෙත්ඉවාල	එම	0 3 26	3 50
O 58	එම	ඒ. අවනිහාමි	එම	0 1 38	3 50
P 58	මැදකුඹුර	බබ්ලිව. ඒරිස්අජය සහ කෙතෙක්	එම	1 1 32	6 0
Q 58	එම	ඒ. බබාහාමි	එම	2 0 35	8 50
R 58	ගම්මොසක්කුඹුර	පේ. ගෙන්ද්‍රිස්සියද්දෙහ	එම	1 2 26	6 0
S 58	එම	ඒ. පුවානිස්අජය	එම	0 1 15	3 50
T 58	එම	ඒ. ගෙන්විජය	එම	2 0 0	6 0
U 58	එම	ඒ. මල්හාමි	එම	1 3 9	6 0
V 58	එම	කන්ගවන්ගේ විදානේආරච්චි	එම	1 3 38	6 0
W 58	මැදකුඹුර	බබ්ලිව. අජයරාල	එම	0 2 18	3 50
X 58	එම	ඒ. ගෙන්විජය සහ තවත්	එම	0 2 6	3 50
Y 58	මල්ලගහලියදේ	පේ. ගෙන්ද්‍රිස් සියද්දෙහ	එම	0 2 20	3 50
Z 58	මකුඵගහකුඹුර	ඇම්. කෙල්නිස්අජය	එම	0 3 38	3 50
A 59	පේරගහකුඹුර	ඒ. අන්ද්‍රිස් විදානේ	එම	0 3 0	3 50

නො.	ඉඩමේ නම.	අයිතිකම් කීටයන්.	අත්දම.	සහතිකයකුට කඩ මෙහෙය	
				මහක. පුතු මුදල.	ආ. රු. ප. රු. ග.
B 59	ගෙවිලියාඉරවැල්ල නො නොහොත් පේරගහ කුඹුර	කේ. ජනිතදේපු	කුඹුර	0 1 26	3 50
C 59	කැකුනගහපොත්තේකුඹුර පි. පිල්ලපුකපිංඳ		එම	0 0 39	3 50
D 59	කැකුනගහකුඹුර	වකිලිවි. ලපායම්	එම	0 1 13	3 50

මේ පත්‍රයේ දේශන කුඹුරු ඉඩම්වලට ඊට පෙරටුව සඳහන් කර තිබෙන ගාස්තු ගෙවා ඒවා ආණ්ඩුවට අයිතිකර ගැනීමට සහතිකයකු ලබාගත යුතුය. මේ සහතිකයකුට ආණ්ඩුව වම්පත පිඹුණු කරදසි දෙන ලැබේ. ගාස්තු නිවැරදි කරන දවස්දීම ගෙවන බවට ඕනෑම මේ ඉඩම්වල දැනට අයිතිකාරීන්ට පිසිව සහතිකයකු ලෙස එමඟ ලියුම්.

මෙම ඉඩම් ගැණ වැඩිදුර ආරණ්‍ය කරවීමට පරිලිප්තයක් සේගෙන්ද, විධිවිධ කොන්දේසි ගැණ වස්තූන් දීමට වංශාධිපති ආණ්ඩුවේ ඒ පත්‍රවල නිවැරදි කොන්දේසි දෙන ගත හැකිය.

ගරුකර ලැබුණු නිවැරදි කොන්දේසි ආණ්ඩු ලෙස,  
එවරුන්ට ඉම් කරන්,  
මහ-සකුකාරීන් වෙත.

No. 1,620, w. P. Colonial Secretary's Office,  
Colombo, September 15, 1903.

ON Thursday, October 29, 1903, at 11.30 A.M., the Hon. the Government Agent for the Western Province will put up for settlement, at the Mirigama Rest-house, the under-mentioned portions of Crown Land, on the terms authorized by Government.

One hundred and three allotments of land situated in the Yatigaha pattu of the Hapitigam korale of the Western Province.

Preliminary plan 4,380. Village—Nawana.

Description—Burial ground.

Lot.	Name of Land.	Fees for Certificates of Quiet Possession.	
		Extent. A. R. P.	Rs. c.
9848	Totupolakanda	1 3 37	6 0
Description—Paddy field.			
H 629	Metihakkakumbura	2 2 6	8 50
I 629	Do.	1 3 16	6 0
M 629	Badullagahakumbura	1 3 35	6 0
N 629	Do.	1 1 4	6 0
O 629	Do.	1 2 8	6 0
P 629	Kankaniyakumbura	1 0 19	6 0
Q 629	Do.	1 0 33	6 0
R 629	Mahakumbura	0 1 23	3 50
S 629	Do.	0 1 36	3 50
T 629	Do.	1 2 26	6 0
U 629	Do.	0 3 10	3 50
V 629	Welikumbura	0 1 30	3 50
W 629	Do.	0 2 4	3 50
X 629	Do.	1 1 15	6 0
Y 629	Do.	0 3 33	3 50
Z 629	Do.	1 0 0	3 50
A 630	Udakumbura	0 3 0	3 50
B 630	Do.	0 2 28	3 50
C 630	Do.	2 2 0	8 50
D 630	Do.	1 1 36	6 0
E 630	Do.	0 1 16	3 50
F 630	Mikandeliyadda	0 3 10	3 50
G 630	Mikandeliyaddekumbura	0 2 31	3 50
H 630	Do.	0 1 38	3 50
I 630	Godakumbura	0 0 32	3 50
J 630	Do.	0 1 34	3 50
K 630	Do.	0 1 0	3 50
L 630	Do.	0 1 19	3 50
M 630	Do.	0 2 4	3 50
N 630	Do.	0 1 30	3 50
P 630	Do.	1 3 31	6 0

Village—Kuligedara.

S 630	Dunukumbura	0 0 12	3 50
T 630	Do.	1 0 2	6 0
U 630	Do.	0 3 29	3 50
V 630	Do.	1 3 14	6 0
W 630	Do.	3 0 4	11 0

Fees for Certificates of Quiet Possession.

Lot.	Name of Land.	Extent.		Rs. c.
		A. R. P.	P.	
Village—Yatimiya.				
X 630	Kirikumbura	1 1 20		6 0
Y 630	Do.	0 2 36		3 50
Z 630	Do.	0 2 16		3 50
A 631	Kebellagahakumbura	1 3 30		6 0
C 631	Torakumbura	1 2 5		6 0
D 631	Do.	0 1 38		3 50
E 631	Do.	0 1 39		3 50
F 631	Wewakumbura	1 0 9		6 0
Village—Kuligedara.				
G 631	Kailewelakumbura	1 1 14		6 0
H 631	Do.	1 3 14		6 0
I 631	Do.	2 2 24		8 50
Village—Halpe.				
J 631	Batapatakumbura	1 1 28		6 0
L 631	Do.	1 0 6		6 0
M 631	Do.	0 2 20		3 50
N 631	Do.	0 1 12		3 50
O 631	Do.	0 3 28		3 50
P 631	Do.	0 2 7		3 50
Q 631	Do.	0 1 19		3 50
R 631	Do.	1 2 33		6 0
Village—Kuligedara.				
S 631	Batapatakumbura	1 3 11		6 0
T 631	Do.	1 0 17		6 0
U 631	Do.	1 1 20		6 0
V 631	Do.	1 1 15		6 0
W 631	Galalihiyaddekumbura	2 0 15		8 50
X 631	Pilikumbura	1 1 27		6 0
Y 631	Do.	1 2 25		6 0
Z 631	Pinnaselakumbura	1 0 7		6 0
A 632	Do.	1 0 26		6 0
B 632	Mahakumbura	0 1 4		3 50
C 632	Do.	1 0 28		6 0
D 632	Do.	1 3 32		6 0
E 632	Pallemunnakumbura	1 0 13		6 0
F 632	Anguruwawelakumbura	0 3 36		3 50
G 632	Koholanekumbura	3 0 15		11 0
H 632	Anguruwawilakumbura	0 2 31		3 50
I 632	Do.	0 2 6		3 50
J 632	Do.	0 3 21		3 50
K 632	Do.	0 2 15		3 50
L 632	Do.	0 1 25		3 50
M 632	Do.	0 1 12		3 50

Preliminary plan 4,855. Village—Gaspe.

Description—Paddy field

J 150	Delgahakumbura	1 0 17	6 0
K 150	Do.	0 3 6	3 50

Lot.	Name of Land.	Fees for Certificates of Quiet Possession.	
		Extent. A. R. P.	Rs. c.
Village—Keppitiwalana.			
L 150	Galakumbura	0 3 14	3 50
M 150	Do.	1 2 28	6 0
N 150	Do.	0 2 33	3 50
O 150	Induruwelakumbura	0 3 21	3 50
P 150	Galakumbura	2 0 17	8 50
Q 150	Karekelaowitakumbura	4 0 30	13 50
R 150	Koswattakumbura	1 1 16	6 0
S 150	Do.	1 1 29	6 0
Village—Banduragoda.			
T 150	Galakumbura	3 1 11	11 0
U 150	Do.	0 2 30	3 50
V 150	Do.	0 2 33	3 50
W 150	Do.	0 1 28	3 50
X 150	Do.	0 3 5	3 50
Y 150	Do.	2 1 24	8 50
Z 150	Do.	2 3 6	8 50
D 151	Paragahakumbura	1 2 0	6 0
E 151	Do.	0 3 37	3 50
F 151	Galassakumbura	1 2 3	6 0

Lot.	Name of Land.	Fees for Certificates of Quiet Possession.	
		Extent. A. R. P.	Rs. c.
G 151	Mahindikumbura	1 0 9	6 0
H 151	Karakadakumbura	2 3 19	8 50
Village—Gaspe.			
N 151	Delgahakumbura	1 0 35	6 0
O 151	Do.	0 3 9	3 50
P 151	Do.	0 2 11	3 50
Q 151	Do.	1 0 37	6 0

Certificates of quiet possession will be issued for paddy fields and old gardens on payment of the fees noted against them. The fees must be paid on the day of settlement itself by the present claimants of these lots.

Further information regarding these lands may be had from the Surveyor-General, and respecting the conditions of sale from the Hon. the Government Agent of the Western Province.

By His Excellency's command,  
 EVERARD IM THURN,  
 Colonial Secretary.

No. 1,620, W. P.

වර්ෂ 1903 ඔවු සැප්තැම්බර් මස 15 වෙනි දින කොළඹ

පහසුකාරීස්ථානවලට කටයුතු කෙරුණි.

මෙහි සඳහන් වන්නේ ව.ප.නි.ව. අංශයේ ඒකකයකට කටයුතු කෙරුණි. මෙහි සඳහන් වන්නේ ව.ප.නි.ව. අංශයේ ඒකකයකට කටයුතු කෙරුණි. මෙහි සඳහන් වන්නේ ව.ප.නි.ව. අංශයේ ඒකකයකට කටයුතු කෙරුණි. මෙහි සඳහන් වන්නේ ව.ප.නි.ව. අංශයේ ඒකකයකට කටයුතු කෙරුණි.

මෙහි සඳහන් වන්නේ ව.ප.නි.ව. අංශයේ ඒකකයකට කටයුතු කෙරුණි.

මුදල 4,380. ගා—රා.ව.ප.

සහතිකයකට

මහ. සුභ ගාස්ත.

කො.	ඉඩමේ නම.	අයිතිකම් නිසන්ත.	අත්දම.	රු. ප.	රු. ස.
9848	කොටුපලකන්ද	ආණ්ඩුව	මිනිසිටිටනික	1 3 37	6 0
H 629	වැව්පහසුකාරී	ජීවිතදායක සහ තවත්	සුභ	2 2 6	8 50
I 629	එම	කඳුරුවැව්පහසුකාරී සහ මි	එම	1 3 16	6 0
M 629	බදුල්ලපහසුකාරී	බදුල්ලපහසුකාරී	එම	1 3 35	6 0
N 629	එම	එමගේ බඩාපහසුකාරී	එම	1 1 4	6 0
O 629	එම	එමගේ අලුතිනම	එම	1 2 8	6 0
P 629	කන්කානිපහසුකාරී	මුතුකුට්ටිපහසුකාරීගේ මුදලිකම	එම	1 0 19	6 0
Q 629	එම	එමගේ පුංචිකම සහ තවත්	එම	1 0 33	6 0
R 629	මහකුඹුර	මහගේ පුද්දපහසුකාරී	එම	0 1 23	3 50
S 629	එම	මහගේ මුදලිකම	එම	0 1 36	3 50
T 629	එම	මහගේ සිසිල්පහසුකාරී සහ තවත්	එම	1 2 26	6 0
U 629	එම	මහගේ අප්පහසුකාරී	එම	0 3 10	3 50
V 629	වැව්පහසුකාරී	මුතුකුට්ටිපහසුකාරීගේ සිසිල්පහසුකාරී	එම	0 1 30	3 50
W 629	එම	එමගේ බාගේ වැව්පහසුකාරී	එම	0 2 4	3 50
X 629	එම	එමගේ පිත්තකම	එම	1 1 15	6 0
Y 629	එම	එමගේ අලුතිනම	එම	0 3 33	3 50
Z 629	එම	එමගේ පුංචිකම	එම	1 0 0	3 50
A 630	මහකුඹුර	කඳුරුවැව්පහසුකාරීගේ අලුතිනම	එම	0 3 0	3 50
B 630	එම	මුතුකුට්ටිපහසුකාරීගේ අප්පහසුකාරී	එම	0 2 28	3 50
C 630	එම	සමාජිකයන්ගේ පුංචිකම සහ තවත්	එම	2 2 0	8 50
D 630	එම	මුතුකුට්ටිපහසුකාරීගේ අබනකම	එම	1 1 36	6 0
E 630	එම	එමගේ පුංචිකම	එම	0 1 16	3 50
F 630	මහකුඹුර	මහගේ අප්පහසුකාරී	එම	0 3 10	3 50
G 630	මහකුඹුර	මහගේ බඩාපහසුකාරී	එම	0 2 31	3 50
H 630	එම	මහගේ පුංචිකම	එම	0 1 38	3 50
I 630	මහකුඹුර	මුතුකුට්ටිපහසුකාරීගේ පුංචිකම සහ තවත්	එම	0 0 32	3 50
J 630	එම	එමගේ පුංචිකම	එම	0 1 34	3 50
K 630	එම	මහගේ අප්පහසුකාරී	එම	0 1 0	3 50
L 630	එම	මහගේ පුද්දපහසුකාරී සහ තවත්	එම	0 1 19	3 50
M 630	එම	අප්පහසුකාරී	එම	0 2 4	3 50
N 630	එම	සිසිල්පහසුකාරී	එම	0 1 30	3 50
P 630	එම	සමාජිකයන්ගේ පුංචිකම සහ තවත්	එම	1 3 31	6 0
ග. — කුලියෙහි.					
S 630	මහකුඹුර	කාවන පහසුකාරීගේ පුංචිකම	එම	0 0 12	3 50
T 630	එම	සුරිපහසුකාරීගේ පුංචිකම සහ තවත්	එම	1 0 2	6 0
U 630	එම	සුරිපහසුකාරීගේ පුංචිකම	එම	0 3 29	3 50

නො.	ඉඩම් නම.	අයිතියක් කීයන්හා.	අත්දැ.	සහතිකපත්‍රය කවි ගෙවිය	
				මහන. පුතු ගාස්තු.	ර. ග.
V 630	පුතුකුඹුර	එමගේ කෝච්ඡිප්පු සහ තවත්	කුඹුර	1 3 14	3 50
W 630	එම	කතුරුපුවව්ගේ	එම	3 0 4	11 0
ගම—විමිත.					
X 630	කිරිකුඹුර	ගෙවිආවව්ගේ සිංහි. ප්පු	එම	1 1 20	6 0
Y 630	එම	චිත්‍රා රදගේ ලෙවිකිස් සහ තවත්	එම	0 2 36	3 50
Z 630	එම	චිත්‍රා රදගේ පුව. සහ තවත්	එම	0 2 16	3 50
A 631	කැබැල්ලකකකුඹුර	ඇස්. ඒ. උත්තුරු සහ තවත්	එම	1 3 30	6 0
C 631	කොරකුඹුර	දෙදෙනෙක්	එම	1 2 5	6 0
D 631	එම	ඩබ්ලිව්. ආර්. පොව්වා,	එම	0 1 38	3 50
E 631	එම	ඩබ්ලිව්. රදගේ ලැවකිස්	එම	0 1 39	3 50
F 631	වැවකුඹුර	එම රදගේ කාරෙත්චියා සහ සිමන්	එම	1 0 9	6 0
ගම—කුලීගෙදර.					
G 631	කසිලේවැලකුඹුර	ඇස්. ඒ. ලැනෝනාමි	එම	1 1 14	6 0
H 631	එම	සුරියආච්චිගේ කර්කිස්ප්පු සහ	එම	1 3 14	6 0
I 631	එම	තවත්	එම	2 2 24	8 50
ගම—නල්පෙ.					
J 631	බවපතකුඹුර	මාලසුරියගේ ජීවත්තාමි	එම	1 1 28	6 0
L 631	එම	ඇලවිච්චිගේ කොර්කිස්ප්පු	එම	1 0 6	6 0
M 631	එම	එමගේ සාමෙල්ප්පු	එම	0 2 20	3 50
N 631	එම	ඇලවිච්චිගේ ජීවත්තාමි	එම	0 1 12	3 50
O 631	එම	එමගේ දුවන්ප්පු සහ තවත්	එම	0 3 28	3 50
P 631	එම	එමගේ පොලොරිස්ප්පු	එම	0 2 7	3 50
Q 631	එම	එමගේ ජුවානිස්ප්පු	එම	0 1 19	3 50
R 631	එම	එමගේ මැනික්කරු	එම	1 2 33	6 0
ගම—කුලීගෙදර.					
S 631	එම	මාසික් ආච්චිගේ ගේගුනාමි	එම	1 3 11	6 0
T 631	එම	මාසික් ආච්චිගේ පේපුරු	එම	1 0 17	6 0
U 631	එම	පිරිසිලාගේ උත්තුරු	එම	1 1 20	6 0
V 631	එම	එමගේ පුවප්පු	එම	1 1 15	6 0
W 631	ගලකිලියාද්දෙකුඹුර	මාසික් ආච්චිගේ කාරෝලිස්ප්පු	එම	2 0 15	8 50
X 631	පිලිකුඹුර	මනාදිපතිගේ අවේනිතාමි සහ තවත්	එම	1 1 27	6 0
Y 631	එම	එම බවප්පු	එම	1 2 25	6 0
Z 631	පිත්තකොලකුඹුර	සහවපිච්චිගේ බාලපිත්තා	එම	1 0 7	6 0
A 632	එම	එම සර්දේනෙල්ප්පු සහ තවත්	එම	1 0 26	6 0
B 632	මහකුඹුර	පිරිසිලාගේ පුලියඳුරු	එම	0 1 4	3 50
C 632	එම	එමගේ අමාරිස් සහ එමගේ ලොකු	එම	1 0 28	6 0
D 632	මහකුඹුර	එමගේ	එම	1 3 32	6 0
E 632	පල්ලේමුහුවකුඹුර	පිරිසිලාගේ පුලියඳුරු	එම	1 0 13	6 0
F 632	දඳුරුවැවැලකුඹුර	බැමුලලාගේ සුමසේරිස්ප්පු සහ	එම	1 0 13	6 0
G 632	කොකොලානෙ	තවත්	එම	0 3 36	3 50
H 632	දඳුරුවැවැලකුඹුර	මානදිපතිගේ සලක්ප්පු සහ තවත්	එම	3 0 15	11 0
I 632	එම	ඇලවිච්චිගේ බවප්පු සහ තවත්	එම	0 2 31	3 50
J 632	එම	එමගේ බාරෙත්චිප්පු සහ තවත්	එම	0 2 6	3 50
K 632	එම	එමගේ සලක්ප්පු සහ තවත්	එම	0 3 21	3 50
L 632	එම	නෝනකාමි සහ තවත්	එම	0 2 15	3 50
M 632	එම	ජයසූරියආච්චිගේ පැලිස්ප්පු සහ	එම	0 1 25	3 50
		තවත්	එම	0 1 12	3 50
සියයම් 4,855. ගම—ගස්පෙ.					
J 150	දෙල්ගහකුඹුර	සුබසික්ආච්චිගේ සාමෙල්ප්පු	එම	1 0 17	6 0
K 150	එම	එමගේ දුවන්ප්පු	එම	0 3 6	3 50
ගම—කැප්පෙට්ටලාග.					
L 150	ගලකුඹුර	නානාසක්කාර ගෙහරන්ප්පුනාමි	එම	0 3 14	3 50
M 150	එම	ලාගේ ජිනිස්	එම	1 2 28	6 0
N 150	එම	එමගේ උත්තුරු	එම	0 2 33	3 50
O 150	ඉඳුරුවැවැලකුඹුර	ඇස්. එච්. ජිනිස්ප්පු	එම	0 3 21	3 50
P 150	ගලකුඹුර	එම	එම	2 0 17	8 50
Q 150	කරකැලුම්පිට	ඇස්. එච්. අප්පුනාමිලාගේ පිරිස්ප්පු	එම	4 0 30	13 50
R 150	එම	පී. ඇම්. අල්ලිස්ප්පු සහ තවත්	එම	1 1 16	6 0
S 150	එම	සාමෙල්ප්පු	එම	1 1 16	6 0
		පතිරඇත්තැඟුලගේ කොමිචියාමි	එම	1 1 29	6 0
		සහ තවත්	එම		

නො.	ඉඩමේ නම.	අයිතිකරු කිසිවෙකු.	අත්දම.	සහතිකයකුට කට ගෙවිය යුතු මුදල	
				අ. රු. ප.	ආ. ග.
T 150	ගලකුඹුර	මම—බාදුරුගොඩ. මුද්‍රණායතන අප්‍රේමයාගේ අත්දිස්සු සහ තවත්	කුඹුර	3	1 11 11 0
U 150	එම	ඇන්. එම්. අප්‍රේමයාගේ අත්දිස්සු	එම	0	2 30 3 50
V 150	එම	මුද්‍රණායතන අප්‍රේමයාගේ අත්දිස්සු	එම	0	2 33 3 50
W 150	එම	කීලියාමි	එම	0	1 28 3 50
X 150	එම	ඇම්. ඩී. ආන්තිලියාමි	එම	0	3 5 3 50
Y 150	එම	ඇම්. ඒ. කරෝලියස් අප්‍රේමයා සහ තවත්	එම	2	1 24 8 50
Z 150	එම	ඇම්. ඒ. ආන්තිලියාමි	එම	2	3 6 8 50
D 151	පරගහකුඹුර	පාන්දර මුල්ලෝගේ සිංචිඅප්‍රේමයා	එම	1	2 0 6 0
E 151	එම	එමගේ සංසාර්ගාමි	එම	0	3 37 3 50
F 151	ගලස්සකුඹුර	දිසානායක කන්දරුලු පුවත්අප්‍රේමයා	එම	1	2 3 6 0
G 151	මානික්‍යකුඹුර	නිවැල්ලේ පුංචියාමි	එම	1	0 9 6 0
H 151	කරකඩකුඹුර	පතිර ඇන්ඩාගලාගේ සාමල්අප්‍රේමයා	එම	2	3 19 8 50.
N 151	දෙල්ගහකුඹුර	මම—ගස්පො. සුබසිත්තච්චිගේ පුංචියාමි	එම	1	0 35 6 0
O 151	එම	එමගේ කෝපොගාමි	එම	0	3 9 3 50
P 151	එම	රුපස්සිආච්චිගේ ජයරත්න අප්‍රේමයා සහ තවත්	එම	0	2 11 3 50
Q 151	එම	ආර්. ඒ. අප්‍රේමයා	එම	1	0 37 6 0

මේ පත්‍රයේ දේශ පරණවතාව ඇති ඉඩමවලටද, කුඹුරුවලටද, ඊට පෙරටු ව සඳහා කර තිබෙන ගාස්තු ගෙවා ඒවා ආණ්ඩුවට අයිතිකර ගැනීමට සහතිකයකු ලැබිය යුතුය. මේ සහතිකයකුට අමුතක වටිනා පිඹුරුකරුද සිදු කළ යුතුය. ගාස්තුද නිවැරදි කරණ දවසේදීම ගෙවීමට බිහාරය. මේ ඉඩමවල දූතව අයිතිකරු සිටි විසින් සහතිකයකු ඉල්ලීමකල යුතුය.

මෙම ඉඩම් ගැණ වැඩිදුර කාරණ සර්වේ ඊජ්ජානලේකරුගේ සේවයෙන්, විකිනීමේ කොන්දේසි ගැණ බණ්ණාභර පලාතේ වංකාධිපති ආණ්ඩුවේ ඒජ්ජානලේකරුගේ සේවයෙන් දැනගත්ව ගැනිය.

ගරුකරු ලැබීමට සහතිකයකුගේ ආඥාවලස,  
එවර්ඩ් ඉම් පර්ක්,  
වහලකුඹුරු ප්‍රධානියා.

No. 1,621, w. p. Colonial Secretary's Office,  
Colombo, September 15, 1903.

ON Friday, October 30, 1903, at 11.30 A.M., the Hon. the Government Agent for the Western Province will put up for settlement, at the Mirigama Resthouse, the under-mentioned portions of Crown Land, on the terms authorized by Government.

One hundred allotments of land situated in the Hapitigam korale of the Western Province.

Preliminary plan 3,028. Village—Bataliya.

Lot.	Name of Land.	Extent. A. R. P.	Fees for Certificates of Quiet Possession. Rs. c.
T 172	Kalngallagewatta	3 1 21	11 0
Description—Paddy field.			
2454	Liamurekumbura	1 0 39	6 0
2455	Do.	1 0 7	6 0
Village—Makkanigoda.			
2456	Dorakadakumbura	0 2 29	3 50
2457	Do.	0 2 11	3 50
2458	Hattaliyadda	0 1 34	3 50
Village—Bataliya.			
2459	Hattaliyadda	0 2 20	3 50
2460	Do.	1 1 38	6 0
2461	Galakumbura	1 2 0	6 0
2462	Do.	0 3 8	3 50
2463	Egodawattaliyadda	0 0 30	3 50
2464	Deniyakumbura	0 0 13	3 50
2465	Galakumbura	0 3 32	3 50
Description—Threshing floor.			
V 172	Kamata	0 0 8	3 50

Lot.	Name of Land.	Extent. A. R. P.	Fees for Certificates of Quiet Possession. Rs. c.
Description—Paddy field.			
W 172	Deniyakumbura	0 0 18	3 50
2466	Do.	0 1 32	3 50
2467	Galakumbura	0 3 16	3 50
X 172	Deniyakumbura	0 2 4	3 50
Y 172	Erabadawekumbura	1 1 3	6 0
Z 172	Pelagollakumbura	1 1 8	6 0
B 173	Deniyakumbura	0 2 4	3 50
C 173	Kosgahaliyadda	0 2 4	3 50
Village—Makkanigoda.			
D 173	Pinkumbura	0 1 31	3 50
2468	Galaliyaddakumbura	0 1 29	3 50
2469	Do.	0 1 25	3 50
Village—Bataliya.			
D 173	Pelagollakumbura	0 2 18	3 50
2470	Pinnullekumbura	1 2 10	6 0
Description—Old garden.			
E 173	Ketakekalahawatta	0 2 16	3 50
H 173	Do.	0 3 27	3 50
I 173	Do.	0 3 27	3 50
M 173	Do.	1 2 31	6 0
O 173	Siyambalagahawatta	0 2 0	3 50
Q 173	Do.	0 3 6	3 50
R 173	Ketakekalahawatta	0 3 21	3 50
Village—Hapitigama.			
Description—Paddy field.			
U 173	Galpolaliyadda	1 2 30	6 0
2477	Kudapottakumbura	0 2 25	3 50
2478	Do.	0 2 5	3 50
2479	Kohuner ykumbura	0 3 33	3 50
2480	Do.	0 1 34	3 50



Lot.	Name of Land.	Extent. A. R. P.	Fees for Certificates of Quiet Possession.	
			Rs.	c.
2481	Kohunerykumbura	0 1 32	3	50
2482	Do.	1 0 36	6	0
2483	Do.	0 2 12	3	50
2484	Do.	0 3 6	3	50
2485	Do.	0 1 12	3	50
2486	Do.	0 1 10	3	50
2487	Do.	1 1 16	6	0
Description—Old garden.				
W 173	Delgahapahalawatta	2 0 36	8	50
X 173	Delgahahalawatta	0 2 5	3	50
Z 173	Do.	0 3 0	3	50
Description—Paddy.				
2488	Udakotuwekumbura	1 2 5	6	0
Description—Old garden.				
A 174	Delgahawatta	2 1 0	8	50
Village—Bataliya.				
Description—Paddy.				
D 174	Puwakgahaliyadda	1 0 6	6	0
Description—Old garden.				
F 174	Pelagollawatta	1 0 5	6	0
G 174	Kebellagahawatta	1 2 30	6	0
Description—Paddy.				
H 174	Puwakgahaliyadda	0 0 25	3	50
I 174	Pelagollakumbura	0 0 10	3	50
J 174	Do.	0 2 27	3	50
K 174	Do.	1 0 20	6	0
Village—Hapitigama.				
Description—Old garden.				
L 174	Kahatagahawatta	7 1 35	23	0
N 174	Do.	0 2 13	3	50
Description—Paddy field.				
O 174	Delgaha-agare	0 3 23	3	50
Description—Old garden.				
Q 174	Ambagahawatta	3 0 0	11	0
R 174	Do.	0 3 35	3	50
S 174	Migahawatta	1 3 30	6	0
T 174	Do.	2 1 10	8	50
U 174	Do.	1 3 0	6	0
V 174	Do.	0 3 30	3	50
Description—Paddy field.				
2489	Munamalgahakumbura	1 3 27	6	0
2490	Nindeliyadda	2 0 18	8	50
Description—Old garden.				
W 174	Wanapahawatta	0 1 30	3	50
Village—Bataliya.				
Description—Paddy.				
X 174	Pelagollakumbura	0 2 30	3	50
Description—Threshing floor				
Y 174	Kamata.	0 0 213	50	

Lot.	Name of Land.	Extent. A. R. P.	Fees for Certificates of Quiet Possession.	
			Rs.	c.
Description—Claimant.				
2519	Ambagahalanda	5 2 12	—	0
Description—Burial ground.				
2521	Ambagahalanda	0 3 21	—	—
Village—Hapitigama.				
Description—Old garden.				
J 175	Munamalgahawatta	2 1 34	8	50
K 175	Do.	0 3 23	3	50
Description—Paddy.				
L 175	Migahakumbura	0 2 4	3	50
M 175	Midellagahaliyadda	0 2 12	3	50
2523	Delgahakumbura	0 3 10	3	50
N 175	Medatunpelakumbura	0 2 13	3	50
2524	Delgahakumbura	1 0 0	3	50
O 175	Medatunpelakumbura	0 0 38	3	50
P 175	Do.	0 2 35	3	50
2525	Do.	0 1 30	3	50
2526	Galakumbura	1 0 11	6	0
2527	Polkumbura	1 1 19	6	0
2528	Do.	0 1 14	3	50
2529	Do.	0 3 35	3	50
2530	Dorakadakumbura	0 2 22	3	50
Q 175	Natulgahakumbura	0 1 26	3	50
R 175	Do.	0 2 36	3	50
2531	Wellakumbura	1 2 14	6	0
2532	Kiripottakumbura	1 0 6	6	0
Village—Palmada.				
2534	Kandekumbura	1 3 36	6	0
2535	Do.	0 3 33	3	50
2536	Do.	1 0 12	6	0
2537	Do.	0 2 5	3	50
2540	Gonadeniyakumbura	0 2 33	3	50
Village—Bataliya.				
X 175	Halgahakumbura	0 3 0	3	50
Y 175	Laulugahakumbura	0 3 21	3	50

\* The terms of sale or settlement of this lot will be notified at time of sale.

Certificates of quiet possession will be issued for paddy fields and old gardens on payment of the fees noted against them. The fees must be paid on the day of settlement itself by the present claimants of these lots.

Further information regarding these lands may be had from the Surveyor-General, and respecting the conditions of sale from the Hon. the Government Agent of the Western Province.

By His Excellency's command,

EVERARD IM THURN,  
Colonial Secretary.

No. 1,621, W. P.

විෂි 1903 ක්‍රි. සැප්තැම්බර් මස 15 වෙනි දින කොළඹ මහසෙනෙවිවරයාගේ උත්තරාණයේ කන්දෝරුවේදී.

බස්නාහිර දිසාවේ වංශ විධිනි ආණ්ඩුවේ ඒස්වරාජ්‍යාණයේ පිහිටි මෙහි පහත සඳහන්වූ ආණ්ඩුව සහ සහ ඉඩම් ආණ්ඩුවේ නියෝගවලට ප්‍රකාරයට වර්ෂ 1903 ක්‍රි. මක්කෝරුව මස 30 වෙනි දින වූ සිකුරුදු දවස් 11.30ට මිහිරිමහ කානාගමේදී පෙන්නේදී සර පිකුණුවට නොගොත් නිවැරදිකරදෙන්නට යෙදෙනවා දැයි.

බස්නාහිර දිසාවේ ආපිටිගමකෝරුව පිහිටි නිවෙහ බිම්කැබලි 100 ක්.

කො.	ඉඩමේ නම.	අයිතිකම් නිකුත් කො.	අත්දැ.	සහතිකපත්‍රය සටහනේ මහර. ප්‍රතු ගාස්තු.	
				අ. රු. ප.	රු. ප.
T 172	කළුගල්ලගේවත්ත	සල්වත් පිරිස්	පැණි පොව	3	1 21
2454	ලිහවුරුකුමුර	වෙළුන්අස්ස සහ තවත්	අඹුර	1	0 39
2455	එම	ලේවගේ සිසිදකුස්ස	එම	1	0 7
ගම—මක්කෝරුව.					
2456	දොරකඩකුමුර	මල්වගේ සිසිදකුස්ස	එම	0	2 29
2457	එම	පුත්තරල	එම	0	2 11
2458	හටලි-දේ	එම	එම	0	1 34

නො.	ඉංග්‍රීසි නම.	අයිතිකම් නිගන්නය.	අන්දම.	සහතික පත්‍ර	
				රු. ප. ස.	රු. ස.
		ගල—බටලිය.			
2459	ගටලියද්ද	අප්පුරුල	කුඹුර	0 2 20	3 50
2460	එම	දෙවන ගෙවැසි සහ තවත්	එම	1 1 38	6 0
2461	ගලකුඹුර	කොරගෙවැසි අප්පු සහ තවත්	එම	1 2 0	6 0
2462	එම	බස්නිසන් අප්පු	එම	0 3 8	3 50
2463	එගොඩවත්ගෙවැසිද්ද	සිඤ්ඤප්පු	එම	0 0 30	3 50
2464	දෙතිගෙවැසිකුඹුර	කොරගෙවැසි අප්පු	එම	0 0 13	3 50
2465	ගලකුඹුර	සන්ද්‍රි අප්පු	එම	0 3 32	3 50
V 172	කමත	—	කුමත	0 0 8	3 50
W 172	දෙතිගෙවැසි කුඹුර	අප්පුරුල	කුඹුර	0 0 18	3 50
2466	එම	කොරගෙවැසි අප්පු සහ තවත්	එම	0 1 32	3 50
2467	ගලකුඹුර	ප්‍රචන්ද්‍ර අප්පු	එම	0 3 16	3 50
X 172	දෙතිගෙවැසිකුඹුර	අප්පුරුල	එම	0 2 4	3 50
Y 172	එරබොඩාවෙකුඹුර	සිඹිවිමා සහ තවත්	එම	1 1 3	6 0
Z 172	පැලගොල්ලකුඹුර	සිඤ්ඤප්පු	එම	1 1 8	6 0
B 173	දෙතිගෙවැසිකුඹුර	කොරගෙවැසි අප්පු	එම	0 2 4	3 50
C 173	කොස්ගෙවැසිද්ද	ප්‍රචන්ද්‍ර අප්පු	එම	0 2 4	3 50
		ගල—මස්කනිගොඩ.			
D 173	පිත්තකුඹුර	පුත්තිරුල	එම	0 1 31	3 50
2468	ගල්ලියද්ද කුඹුර	සල්මන් පිරිස්	එම	0 1 29	3 50
2469	එම	උත්තමා සහ තවත්	එම	0 1 25	3 50
		ගල—බටලිය.			
D 173 1/2	පැලගොල්ලකුඹුර	උන්ගුරු	එම	0 2 18	3 50
2470	පිත්තකුඹුර	සිඤ්ඤප්පු	එම	1 2 10	6 0
E 173	කැවිකැලගතවත්ත	අප්පුරුල	පරණ වගාව	0 2 16	3 50
H 173	එම	බස්නිසන්	එම	0 3 27	3 50
I 173	එම	කොරගෙවැසි අප්පු	එම	0 3 27	3 50
M 173	එම	ප්‍රචන්ද්‍ර අප්පු	එම	1 2 31	6 0
O 173	සිංචිලාගතවත්ත	මල්වංග සිඤ්ඤප්පු	එම	0 2 0	3 50
Q 173	එම	සාන්ඩ් අප්පු සහ තවත්	එම	0 3 6	3 50
R 173	කැවිකැලගතවත්ත	එම	එම	0 3 21	3 50
		ගල—කැපිටිගම.			
U 173	ගල්ලියද්ද	අප්පුරුල	කුඹුර	1 2 30	6 0
2477	කුඩාපොතකුඹුර	එම	එම	0 2 25	3 50
2478	එම	තෙල්ලිය අප්පු	එම	0 2 5	3 50
2479	කොකුණෙරිකුඹුර	මැතිකරුල	එම	0 3 33	3 50
2480	එම	පෙළු අප්පු	එම	0 1 34	3 50
2481	එම	බඩා අප්පු	එම	0 1 32	3 50
2482	එම	පුත්තිරුල මැතිකරුල සහ තවත්	එම	1 0 36	6 0
2483	එම	කෙලෙස්වැසි අප්පු සහ තවත්	එම	0 2 12	3 50
2484	එම	මැහැනසිද්ද	එම	0 3 6	3 50
2485	එම	දෙමිත්ගුහසිද්ද	එම	0 1 12	3 50
2486	එම	බස්නිසන්ගසිද්ද	එම	0 1 10	3 50
2487	එම	ලිපිතිස් ප්‍රෙරු	එම	1 1 16	6 0
W 173	දෙල්ගතපලවත්ත	එම	පරණ වගාව	2 0 36	8 50
X 173	දෙල්ගතඉලවත්ත	එම	එම	0 2 5	3 50
Z 173	එම	එම	එම	0 3 0	3 50
2488	උඩකොටුවෙකුඹුර	එම	කුඹුර	1 2 5	6 0
A 174	දෙල්ගතවත්ත	දෙමිත්ගුහසිද්ද	පරණ වගාව	2 1 0	8 50
		ගල—බටලිය.			
D 174	පුත්තිකලියද්ද	සිඤ්ඤප්පු	කුඹුර	1 0 6	6 0
F 174	පැලගොල්ලවත්ත	එම සහ කෙණෙස්	පරණ වගාව	1 0 5	6 0
G 174	කැවිකැලගතවත්ත	එම සහ කෙණෙස්	එම	1 2 30	6 0
H 174	පුත්තිකලියද්ද	කෙණෙස් අප්පු සහ තවත්	කුඹුර	0 0 25	3 50
I 174	පැලගොල්ලකුඹුර	මංගල්	එම	0 0 10	3 50
J 174	එම	බඩා වෙති සහ තවත්	එම	0 2 27	3 50
K 174	එම	උන්ගුරු සහ තවත්	එම	1 0 20	6 0
		ගල—කැපිටිගම.			
L 174	කහවතගතවත්ත	වෙළුන් අප්පු සහ තවත්	පරණ වගාව	7 1 35	23 0
N 174	එම	වෙළුන් අප්පු	එම	0 2 13	3 50
O 174	දෙල්ගතඉහර	සමුච්චේ අප්පු සහ කෙණෙස්	කුඹුර	0 3 23	3 50
Q 174	අඹගතවත්ත	සමුච්චේ අප්පු	පරණ වගාව	3 0 0	11 0
R 174	එම	බාණ්ඩු අප්පු	එම	0 3 35	3 50
S 174	මිගතවත්ත	පේලෝකාමි	එම	1 3 30	6 0
T 174	එම	පුත්තිකාමි	එම	2 1 10	8 50
U 174	එම	සිත්ති අප්පු	එම	1 3 0	6 0
V 174	එම	කොරගෙවැසි අප්පු	එම	0 3 30	3 50
2489	පුත්තිකලියද්ද	බඩා	කුඹුර	1 3 27	6 0
2490	තින්දලියද්ද	එ. ඇස්. ඇල්. තම්බිලකුම	එම	2 0 18	8 50

කො.	ඉඩමේ නම.	අයිතිකම් කියවන්න.	අත්දම.	සහතික පත්‍ර සකස් කිරීමේ ගාස්තු.		
				ආ. රු. ප.	රු. ප.	රු. ප.
W174	වනපොතට්ඨය	රත්නා ගම—බටදිය.	පරණ වගාව	0	1 30	3 50
X 174	පැලගොල්ලකුඹුර	මල්වගේ සිසිසුරපු	කුඹුර	0	2 30	3 50
Y 174	කමක	—	එම	0	0 21	3 50
2519	අමනපලන්ද	සිමිනවිතා	අයිතිකම් කර නිවෙහ ඉඩම	5	2 12	—*
2521	එම	—	මිනිසිටි	0	3 21	—
J 175	මුනමල්ගහවත්ත	ගම—පාපිච්චිගම.	පරණ වගාව	2	1 34	8 50
K 175	එම	ගමගේ ගෙලේනිය කණුවකිදපු	එම	0	3 23	3 50
L 175	මහකකුඹුර	එ. ඇස්. ඇල්. ගමිබ් ලෙඛිංහ	කුඹුර	0	2 4	3 50
M 175	මිදුල්ලගහඳිසද්ද	වෙළුන්දපු	එම	0	2 12	3 50
2523	දෙල්ගහකුඹුර	අයි. පුත්තියා	එම	0	3 10	3 50
N 175	මැදගුත්තලකුඹුර	බබාහම	එම	0	2 13	3 50
2524	දෙල්ගහකුඹුර	අයි. පුත්තියා සහ තවත්	එම	1	0 0	3 50
O 175	මැදගුත්තලකුඹුර	ජේ. ජ. පෙරුම මුදලිගමා	එම	0	0 38	3 50
P 175	එම	ස. නිවැස්ස	එම	0	2 35	3 50
2525	එම	එම	එම	0	1 30	3 50
2526	ගලකුඹුර	ජී. අල්පුරු සහ තවත්	එම	1	0 11	6 0
2527	පෙල්ලකුඹුර	ගෙලේනියදපු සහ තවත්	එම	1	1 19	6 0
2528	එම	ජී. කොරගෙලියදපු	එම	0	1 14	3 50
2529	එම	ජී. කිරිච්චනා	එම	0	3 35	3 50
2530	දොරකඩකුඹුර	අයි. පුත්තියා සහ තවත්	එම	0	2 22	3 50
Q 175	ක. හුල්ලගහකුඹුර	පිරිසදපු	එම	0	1 26	3 50
R 175	එම	ලොකුහම සහ තවත්	එම	0	2 36	3 50
2531	වෙලකුඹුර	ජේ. සාමල්දපු	එම	1	2 14	6 0
2532	කිසිපත්තකුඹුර	බබාසිසිදපු සහ තවත්	එම	1	0 6	6 0
2534	කන්දදකුඹුර	ගම—පල්ලේ.	එම	1	3 36	6 0
2535	එම	ඇස්. හන්තාම	එම	0	3 33	3 50
2536	එම	ඇස්. පිත්තාම සහ තවත්	එම	1	0 12	6 0
2537	එම	ඇස්. උක්කරු	එම	0	2 5	3 50
2540	ගොනදෙහියකුඹුර	ඇස්. සිසිසුරපු	එම	0	2 33	3 50
X 175	ගල්ගහකුඹුර	එ. සෙලේනියාම සහ තවත්	එම	0	3 0	3 50
Y 175	ල. මුල්ලගහකුඹුර	ගම—බටදිය.	එම	0	3 21	3 50

\* අක්කරයක මිල ආදිය වෙන්දේසි දළසෙදි දුහුම්දෙනු ලැබේ.  
 මේ පත්‍රයේ දේශන පරණ වගාව ඇති ඉඩම්වලටද, කුඹුරු වලට ඊට පෙරටුව සඳහන් කර තිබෙන ගාස්තු කොට ඒවා පරණවුව අයිතිකරුන් ඇතිව සහතික පත්‍ර ලබාගත යුතුය. මේ සහතිකපත්‍රවලට අමුණ වලිනා පිඹුරු කරදසි දෙනු ලැබේ. ගාස්තු කියවුණක දවසෙදිම ගොස්ව මිනිසු. මේ ඉඩම්වල දැනට අයිතිකාරයින් විසින් සහතිකපත්‍ර ඉල්ලීමකල යුතුය.

මෙම ඉඩම් ගැණ වැඩිදුර කාරණා සර්වේච්චකරුල්ලන්තාත්සේගන්ද, වික්කිංම් කොන්දේසි ගැණ බස්නාහිර පලාතේ වංකභිපති ආණ්ඩුවේ ඒජන්තලුන්තාත්සේගන්ද දැනගත යුතුයි.

ගරුභර උතුමානවකන්දේසේ ආඥාවලෙස,  
 එවරුර්ඞි ඉම් තරුන්,  
 මහසෙත්‍රපාර්ච්ච මහත.

No. 1,622, W. P. Colonial Secretary's Office, Colombo, September 15, 1903.

ON Saturday, October 31, 1903, at 11.30 A.M., the Hon. the Government Agent for the Western Province will put up for sale or settlement, at the Mirigama Rest-house, the under-mentioned portions of Crown Land, on the terms authorized by Government.

Eighty-three allotments of land situated in the Hapitigam korale of the Western Province.

Preliminary plan 3,028. Village—Bateliya.

Lot.	Name of Land.	Fees for Certificates of Quiet Possession.	
		Extent. A. R. P.	Possession. Rs. c.
D 176	Imbulgahawatta	0 0 29	3 50
L 176	Ketakekalahawatta	3 2 10	11 0
M 176	Kapugahawatta	3 3 17	11 0

Lot.	Name of Land.	Description.	Extent. A. R. P.	Fees for Certificates of Quiet Possession.
				Rs. c.
Description—Paddy field.				
2541	Ketalahitiyawakumbura	1	2 8	6 0
N 176	Do.	1	1 18	6 0
2542	Innakunawekumbura	1	0 9	6 0
O 176	Asweddumakumbura	0	0 30	3 50
Description—Old garden.				
P 176	Asweddumawatta	0	2 8	3 50
Description—Paddy field.				
2543	Innakunawekumbura	1	0 15	6 0
2544	Batupotapaulakumbura	0	3 34	3 50
Q 176	Asweddumakumbura	1	2 38	6 0
Village—Makkanigoda.				
2546	Kanattekumbura	0	2 7	3 50
2547	Do.	1	0 5	6 0
2548	Do.	0	3 11	3 50

Lot.	Name of Land.	Extent.		Fees for Certificates of Quiet Possession.	Lot.	Name of Land.	Extent.		Fees for Certificates of Quiet Possession.
		A.	R. P.				A.	R. P.	
2549	Kanattekumbura	1	0 0	3 50	2589	Alpotakumbura	0	2 11	3 50
2550	Do.	1	0 23	8 0	2590	Do.	0	1 8	3 50
Village—Bataliya					2591	Totupolakumbura	0	0 23	3 50
2551	Medakumbura	0	3 22	8 50	2592	Do.	0	1 26	3 50
2552	Do.	0	2 36	3 50	2593	Do.	1	1 9	6 0
R 176	Dematapaulakumbura	0	1 38	3 50	2594	Arambekumbura	0	0 35	3 50
2553	Delgahakumbura	2	3 6	8 50.	2595	Do.	0	0 37	3 50
2554	Dorakadiaddekumbura	0	1 30	3 50	2596	Do.	0	2 17	3 50
2555	Kumbaluttetatakumbura	3	0 10	11 0	2597	Dehiattekumbura	0	0 34	3 50
2556	Koholanekumbura	1	3 20	6 0	2598	Do.	0	0 30	3 50
2557	Do.	0	1 39	3 50	2599	Totupolakumbura	0	2 24	3 50
T 176	Bubulekumbura	0	2 5	3 50	X 176	Wattabodaliaddekumbura	0	0 34	3 50
2559	Do.	3	2 36	11 0	*2600	Hettiakumbura	1	1 7	6 0
2560	Metioluwakumbura	1	1 12	6 0	Description—Paddy.				
2561	—	0	3 15	3 50	Y 176	Wattabodaliadda	0	0 26	3 50
2562	Peliakumbura	2	3 23	8 50	Z 176	Halgahaliyadda	0	2 8	3 50
Village—Makkanigoda.					2601	Delgahaliyadda	0	1 7	3 50
2564	Wadukumbura	1	1 19	6 0	2602	Totupolakumbura	0	2 17	3 50
2565	Millagahakumbura	0	1 2	3 50	2603	Kirindeliadda	0	2 5	3 50
2566	Do.	0	2 26	3 50	2604	Kirindeliaddakumbura	0	0 31	3 50
2567	Do.	1	0 18	6 0	2606	Galabodaliaddakumbura	0	2 12	3 50
2568	Pansalakumbura	0	2 15	3 50	Description—Old garden.				
2569	Do.	1	1 24	6 0	A 177	Medawatta	0	1 17	3 50
2570	Panawelakumbura	1	2 4	6 0	Village—Bataliya.				
2571	Do.	1	1 6	6 0	Description—Claimed.				
Village—Bolana.					B 177	Durayagewatta	2	3 29	—
2572	Bolpanekumbura	0	3 0	3 50	Description—Old garden.				
2573	Do.	1	0 23	6 0	C 177	—	0	3 21	3 50
2574	Dehiattekumbura	0	3 3	3 50	Description—Paddy.				
2575	Bolpanekumbura	0	1 30	3 50	G 177	Dematagahaliadda	0	0 18	3 50
2576	Dehiattekumbura	0	2 21	3 50	H 177	Do.	0	0 36	3 50
2577	Do.	0	2 13	3 50	2607	Pahalamaha-arawekumbura	1	2 8	6 0
2577½	Do.	0	1 18	3 50	Certificates of quiet possession will be issued for paddy fields and old gardens on payment of the fees noted against them. The fees must be paid on the day of settlement itself by the present claimants of these lands.				
2578	Tipalkumbura	0	1 25	3 50	Further information regarding these lands may be had from the Surveyor-General, and respecting the conditions of sale from the Hon. the Government Agent of the Western Province.				
2579	Do.	0	2 5	3 50	By His Excellency's command, EVERARD IM THURN, Colonial Secretary.				
2580	Ketakekalahakumbura	0	3 14	3 50					
U 176	Hatanliaddekumbura	0	1 26	3 50					
V 176	Do.	0	1 5	3 50					
W 176	Do.	0	1 30	3 50					
2581	Ketakekalahakumbura	0	1 37	3 50					
2582	Do.	0	1 36	3 50					
2583	Dorakadakumbura	2	1 14	8 50					
2584	Dehiattekumbura	0	3 10	3 50					
2586	Do.	0	0 33	3 50					
2587	Galbodakumbura	0	1 32	3 50					
2588	Do.	1	3 25	8 50					

No. 1,622, W. P.

වර්ෂ 1903 ක්වු සැප්තැම්බර් මස 15 වෙනි දින කොළඹ

මහා සතුකාරී සඳහා කටයුතු කරනු ලබන

සේවකයන්ගේ සේවයේ යෙදවීමේ පිණිස මෙහි පහත සඳහන් වන ආණ්ඩුවේ සේවකයන් වහන්සේලාගේ නියෝග ලද ප්‍රකාරයට වර්ෂ 1903 ක්වු ඔක්තෝබර් මස 31 වෙනි දින වන සෙනසුරුදා දවස 11.30 ට මීරියම තානාපතිවරයාගේ දෙපාර්තමේන්තුවේ පිහිටි කාර්යාලයට කොටසින් නියෝග කරනු ලබන බවට සඳහන් කර ඇත.

මස්තකාරී සේවකයන්ගේ සේවයේ යෙදවීමේ පිණිස නියෝග කිරීමේදී 83.

සිංහල 3,028. ගම—බවලිය.

සහතික කරනු ලබන බවට සඳහන් කර ඇත.

නො.	ඉඩම් නම.	අයිතිකරු නිසැන්තා	අයදුම්.	අ. රු. ප.	රු. ග.
D 176	ඉබ්බුගමවත්ත	සිම්බ්ලියා	පරණ වතාව	0 0 29	3 50
L 176	කැටුකලකවත්ත	ප්‍රවා සහ තවත්	එම	3 2 10	11 0
M 176	කපුගමවත්ත	උත්තා සහ තවත්	එම	3 3 17	11 0
2541	කැටුකලකවත්ත	ප්‍රවා සහ තවත්	කුඹුර	1 2 8	6 0
N 176	එම	එම	එම	1 1 18	6 0
2542	ඉත්තකොට්ටිකුඹුර	ඉත්තා සහ තවත්	එම	1 0 9	6 0
O 176	අස්වැද්දුමකුඹුර	එමගම් ඉත්තකුඹුර	එම	0 0 30	3 50
P 176	අස්වැද්දුමකුඹුර	එම	පරණ වතාව	0 2 8	3 50
2543	ඉත්තකොට්ටිකුඹුර	අමරිස් කපිපේ	කුඹුර	1 0 15	6 0
2544	බවලිය පොලකුඹුර	උත්තා	එම	0 3 34	3 50
Q 176	අස්වැද්දුමකුඹුර	එමගම් ඉත්තකුඹුර	එම	1 2 38	6 0

නො.	ඉඩමේ නම.	අයිතිකම් නිසන්තා.	අන්දම.	සහතිකපත්‍රය කව ගෙවිය	
				මහත. අ. රු. ප.	පුතු මුදල රු. ශ.
ගම—මක්කන්ගොඩ.					
2546	කහත්තෙකුඹුර	සාංචිඅප්පු	කුඹුර	0 2 7	3 50
2547	එම	උක්කුලාචනන	එම	1 0 5	6 0
2548	එම	සාංචිනාමි	එම	0 3 11	3 50
2549	එම	නොන්විතාමි	එම	1 0 0	3 50
2550	එම	බඩාතාමි සහ තවත්	එම	1 0 23	6 0
ගම—බටලිය.					
2551	මැදකුඹුර	උපතා සහ තවත්	එම	0 3 22	3 50
2552	එම	ගුණිතා	එම	0 2 36	3 50
R 176	දෙව්වපොලකුඹුර	උමිතා	එම	0 1 38	3 50
2553	දෙල්ගහකුඹුර	උපතා සහ තවත්	එම	2 3 6	8 50
2554	දෙරකඩලියැද්දකුඹුර	කාසිවෙව්වුදිකන්සෙ	එම	0 1 30	3 50
2555	කුඹුල්ලුත්තෙව්වුමෙ කුඹුර	ලොක්කුලා සහ තවත්	එම	3 0 10	11 0
2556	කොභොලාතෙකුඹුර	මිහොන්විතා	එම	1 3 20	6 0
2557	එම	සිම්බ්විතා	එම	0 1 39	3 50
T 176	වුටුලකුඹුර	එම	එම	0 2 5	3 50
2559	එම	එම	එම	3 2 36	11 0
2560	මැටිලෝඵවෙකුඹුර	ගුණිතා සහ තවත්	එම	1 1 12	6 0
2561	—	කස්තුරිආච්චිමේ අමාඵනතනාමි	එම	0 3 15	3 50
2562	පැලියකුඹුර	සිම්බ්විතා	එම	2 3 23	8 50
ගම—මක්කන්ගොඩ.					
2564	වඩකුඹුර	බේව්විඅප්පු සහ තවත්	එම	1 1 19	6 0
2565	මිල්ලගහකුඹුර	උක්කුලාචනන	එම	0 1 2	3 50
2566	එම	තාමිනා	එම	0 2 26	3 50
2567	එම	සිත්අප්පු සහ තවත්	එම	1 0 18	6 0
2568	පන්සලකුඹුර	පුටාන්සේප්පු	එම	0 2 15	3 50
3569	එම	බේව්විඅප්පු සහ තවත්	එම	1 1 24	6 0
2570	පනාමැලකුඹුර	උන්ගුරු සහ තවත්	එම	1 2 4	6 0
2571	එම	අසාමිරුලෙබ්බෙතමිබ්බි	එම	1 1 6	6 0
ගම—බොලාත.					
2572	බොල්ලානිකුඹුර	සාංචිනාමි සහ තවත්	එම	0 3 0	3 50
2573	බොල්ලාතෙකුඹුර	අසා මිරුලෙබ්බෙ තමිබ්බෙලෙබ්බෙ	එම	1 0 23	6 0
2574	දෙහිඅත්තෙකුඹුර	විතාතගේ කොර්තිස්අප්පු සහ තවත්	එම	0 3 3	3 50
2575	බොල්ලාතෙකුඹුර	සෑමුවෙල්අප්පු සහ තවත්	එම	0 1 30	3 50
2576	දෙහිඅත්තෙකුඹුර	නොන්විතාමි	එම	0 2 21	3 50
2577	එම	උන්තාඅප්පු සහ තවත්	එම	0 2 13	3 50
2577½	එම	තෙලෙන්නව්අප්පු	එම	0 1 18	3 50
2578	තිපල්කුඹුර	කළුකැවිරද්දගේ කව්විනෝතා	එම	0 1 25	3 50
2579	එම	එම	එම	0 2 5	3 50
2580	කැටකැලගහකුඹුර	පව්විලිරදගේ සලා	එම	0 3 14	3 50
U 176	කහත්ලියැද්දකුඹුර	විතාතගේ සෙලෙන්නව්අප්පු සහ තවත්	එම	0 1 26	3 50
V 176	එම	සිමන් පෙරුරු	එම	0 1 5	3 50
W 176	එම	කේ. ආර්. අප්පු වෙල්විදුනේ	එම	0 1 30	3 50
2581	කැටකැලගහකුඹුර	කැටකැලගහකුඹුර	එම	0 1 37	3 30
2582	එම	පව්විලිරදගේ ක්‍රිස්තියා සහ තවත්	එම	0 1 36	3 50
2583	දෙරකඩකුඹුර	කේ. ආර්. අප්පු වෙල්විදුනේ	එම	2 1 14	8 50
2584	දෙහිඅත්තෙකුඹුර	සිමන්අප්පු සහ තවත්	එම	0 3 10	3 50
2586	එම	සෙලෙන්නව්අප්පු	එම	0 0 33	3 50
2587	ගල්බොඩකුඹුර	ගම්පිතා සහ තවත්	එම	0 1 32	3 50
2588	එම	එම	එම	1 3 25	6 0
2589	අල්පොඩකුඹුර	අසා මිරුලෙබ්බෙ තමිබ්බෙලෙබ්බෙ	එම	0 2 11	3 50
2590	එම	කේ. ආර්. අප්පුරු සහ තවත්	එම	0 1 8	3 50
2591	තොටුපොලකුඹුර	ගමගේ බඩාඅප්පු සහ තවත්	එම	0 0 28	3 50
2592	එම	චුල්වන්තගේ විරිස්අප්පු	එම	0 1 26	3 50
2593	එම	එමගේ දුමන්අප්පු	එම	1 1 9	6 0
2594	අරඵවෙකුඹුර	කලුරුගේ උපතා	එම	0 0 35	3 50
2595	එම	එමගේ පුංචි	එම	0 0 37	3 50
2596	එම	ගමගේ කොර්තිස්අප්පු	එම	0 2 17	3 50
2597	දෙහිඅත්තෙකුඹුර	විතාතගේ කොර්තිස්අප්පු	එම	0 0 34	3 50
2598	එම	සෙලෙන්නව්අප්පු	එම	0 0 30	3 50
2599	තොටුපොලකුඹුර	අසා මිරුලෙබ්බෙ තමිබ්බෙලෙබ්බෙ	එම	0 2 24	3 50
X 176	වත්තාබොඩලියැද්දකුඹුර	මල්වන්තගේ අප්පුරු	එම	0 0 34	3 50
2600	ගෙව්වකුඹුර	කිතරආමාරිතාකන්ගේ ගනිතා	එම	1 1 7	6 0
Y 176	වත්තාබොඩලියැද්ද	කේ. ආර්. අප්පුරු සහ තවත්	එම	0 0 26	3 50
Z 176	ගල්ගලියැද්ද	විතාතගේ සිමන්අප්පු සහ තවත්	එම	0 2 8	3 50
2601	දෙල්ගලියැද්ද	අසා මිරුලෙබ්බෙ කුමබ්බෙලෙබ්බෙ	එම	0 1 7	3 50

කො.	ඉඩමේ නම.	අයිතිකම් කීයන්තා.	අන්දම.	සහතික පත්‍රය කට ගෙවීම මහත. යුග ගාස්ත.	
				අ. රු. ප.	රු. ශ.
2602	කොටුපලකුඹුර	අමරසේකර	කුඹුර	0 2 17	3 50
2603	කිරිවෙලියාද්ද	සුරතල්පේසිගේ සාද	එම	0 2 5	3 50
2604	කැරදලියාද්දෙකුඹුර	ගමගේ බබාඅප්පු	එම	0 0 31	3 50
2606	ගලබොඩලියාද්දෙකුඹුර	ගමගේ බබාඅප්පු	එම	0 2 12	3 50
A 177	මැදවත්ත	මල්වත්තගේ අප්පුරුල ගම—බවලිය.	පරණ වගාව	0 1 17	3 50
B 177	දුරකාගෙවත්ත	අමරසේකර මුකන්දිරම්මගන්මතා	අයිතිකම්කීය ඉඩම	2 3 29	—
C 177	—	පී. සල්මොන් පිරිස්	පරණ වගාව	0 3 21	3 50
G 177	දෙවවගලියාද්ද	ඇම්. සිල්වා ගුණතිලක	කුඹුර	0 0 18	3 50
H 177	එම	බබා	එම	0 0 36	3 50
2607	පහලමහඅරවෙකුඹුර	සිත්අප්පු වෙදරුල	එම	1 2 8	6 0

මේ පත්‍රයේ පේන පරණ වගාව ඇති ඉඩම්වලටද, කුඹුරුවලටද ඊට පෙරටුබ සඳහන් කර තිබෙන ගාස්තු ගෙවා ආණ්ඩුවට අයිතිකැනී ගැනීමට සහතිකපත්‍ර ලබාගත යුතුයි. මේ සහතිකපත්‍රවලට අමුණ වටිනා පිඹුරු කරදුසි දෙනුලැබේ. ගාස්තු නිවැරදිකරණ දවසේදීම ගෙවනට ඕනෑම. මේ ඉඩම්වල දුනට අයිතිකාරකන් මිසින සහතිකපත්‍ර ඉල්ලීමකට යුතුයි.

මෙම ඉඩම් ගැණ වැඩිදුර කාරණ සර්වේයර්පතරුල්ලන්තාන්සේගෙන්ද, මිනිනීමේ කොන්දේසි ගැණ බස්නාතිර දිසාචේ වංශාතිපති ආණ්ඩුවේ ඒපත්තලන්තාන්සේගෙන්ද දැනගත හැකිය.

ගරුකරු ලකුමානත්තන්සේගේ ආඥාවලය,  
එවරුර්ඩ් ඉම් හර්න්,  
මහසෙකුකාරිස් මමක.

### LAND SALES IN THE CENTRAL PROVINCE.

No. 1,979, C. P.

Colonial Secretary's Office,  
Colombo, September 2, 1903.

ON Wednesday, October 21, 1903, at 12 noon, the Assistant Government Agent for the Nuwara Eliya District will put up for sale or settlement, at his office in Nuwara Eliya, the under-mentioned portions of Crown Land, on the terms authorized by Government.

Three allotments of land situated in the Walapane division of the Nuwara Eliya District of the Central Province.

Preliminary plan 5,184. Village—Kalaganwatta.

Lot.	Name of Land.	Name of Applicant.	Description.	Extent.	
				A. R. P.	
13797	Kehelwattahena	Punchirala	Chena	2 0 31	
13798	Amunahena	Yalkumburagedara Vidane	do.	2 3 7	
13799	Galbamagawahena	Galwattegedara Siyathu	do.	3 1 12	

Upset price,—Rs. 10 per acre.

Further information respecting these lands may be obtained from the Surveyor-General, and respecting the conditions of sale from the Assistant Government Agent, Nuwara Eliya.

By His Excellency's command,  
EVERARD IM THURN,  
Colonial Secretary.

No. 1,979, C. P.

වම් 1903 ක්වු සැප්තැම්බු මස 2 වෙනි දින කොළඹ මහසෙකුකාරිස්ලන්තාන්සේගේ කන්තෝරුවේදීය.

මේ දිනට නුවරඑලියේ උපළුපත්තලන්තාන්සේ මිසින මෙහි පහත සඳහන්වෙන ආණ්ඩුව සත්තක ඉඩම් ආණ්ඩුවේ නියෝගවල ප්‍රකාරයට වම් 1903 ක්වු මක්කෝම්බර් මස 21 වෙනි දිනට බදුද දවල් 12ව නුවර එලියේ කම්මේරියේදී වෙන්දේසිකර විකුණනට ගෝ මේරුම්කරදෙන්නට යෙදෙනවා ඇත.

මේම දිනට නුවරඑලිය පලාතේ වලපතේ කොට්ඨාසයේ පිහිටා තිබෙන බිම්කැබෙලි 3ක්.

සිතියම 5,184. ගම—කලගන්වත්ත. අයිතිකම් කීයන්තා—ආණ්ඩුව.

කො.	ඉඩමේ නම.	ඉල්ලීමකාරයා.	අන්දම.	මහත.	
				අ. රු. ප.	
13797	කෙහෙල්වත්තේසේන	පුත්විතල	සේන	2 0 31	
13798	අමුනේසේන	අල්කුඹුරේගදර විදුසේන	එම	2 3 7	
13799	ගල්බැමතාවාසේන	ගල්වත්තේගෙදර සිසාඥ	එම	3 1 12	

අක්කරයක් රු. 10 බැගින්.

මෙම ඉඩම් ගැණ වැඩිදුර කාරණ සර්වේයර්පතරුල්ලන්තාන්සේගෙන්ද, මිනිනීමේ කොන්දේසි ගැණ නුවරඑලියේ උපළුපත්තලන්තාන්සේගෙන්ද දැනගත හැකිය.

ගරුකරු ලකුමානත්තන්සේගේ ආඥාවලය,  
එවරුර්ඩ් ඉම් හර්න්,  
මහසෙකුකාරිස් මමක.

No. 1,980, C. P.

Colonial Secretary's Office,  
Colombo, September 2, 1903.

ON Wednesday, October 21, 1903, at 12 o'clock noon, the Assistant Government Agent for the Matale District will put up to auction, at his office in Matale, the under-mentioned portions of Crown Land, on the terms authorized by Government.

Preliminary plan 5,244.—Gangala Pallesiya pattu of Matale east.  
Village—Galboda. Claimant—Crown.

Lot.	Name of Land.	Name of Applicant.	Description.	Extent.		Upset Price
				A.	R. P.	per Acre. Rs.
13969	Pallepelessepulugaha-mulahena	Egodawalawwe Appuhami Banda	Jungle fit for paddy	1	1 22	20
13970	Pallepelessa	—	Paddy field	0	0 10	100
13971	Do.	—	do.	0	0 18	100

Preliminary plan 5,247.—Gangala Pallesiya pattu of Matale east.  
Village—Galboda.

13975	Anugavelpelassapitiya	Dingiri Banda	Jungle fit for paddy	3	0 9	10
-------	-----------------------	---------------	----------------------	---	-----	----

Further information respecting these lands may be obtained from the Surveyor-General, and respecting the conditions of sale from the Assistant Government Agent, Matale.

By His Excellency's command,  
EVERARD IM THURN,  
Colonial Secretary.

No. 1,980, C. P.

වම් 1903 ක්‍රි. සැප්තැම්බර් මස 2 වෙනි දින කොළඹ මහසෙනසුනාධිපතිවරයාගේ කාර්යාලයේදී.

මෙම දිනවල මාතලේ උපවිජයකරුවන්ගේ විසින් මෙහි පහත සඳහන්වන ආශ්‍රිතව සත්කම ඉඩම් ආශ්‍රිතව නියෝගවල ප්‍රකාරයට වම් 1903 ක්‍රි. ඔක්තෝබර් මස 21 වෙනි දින දිවු බදාදා දවල් 12.0 මාතලේ කවිවෙලියේදී වෙන්දේසිකර විකුණනුට යොදනවා ඇත.

සිතියම 5,244. මාතලේ කැංගෙණකිර පලාතේ හතලපල්ලේසියසත්කම. ගම—ගල්බොඩ.

අයිතිකම කියන්නා—ආශ්‍රිතව.

කො.	ඉඩමේ නම.	ඉල්ලීමකාරයා.	අත්දම.	අක්කර මහක. යක මිල.	
				අ. රු. ප.	රු.
13969	පල්ලේපැලැස්සේ පඵහක මුලපේක	එතොඩවලවිමේ අජප්‍රහාමි බන්ධා	අත්වද්දන්ව සැකෙන කැලේ	1	1 22 20
13970	පල්ලේපැලැස්ස	—	කුඹුර	0	0 10 100
13971	එම	—	එම	0	0 18 100

සිතියම 5,247.

13975	අනුගවැල්පැලැස්සපිටිය	හික්කිරිබන්ධා	අත්වද්දන්ව සැකෙන කැලේ	3	0 9 10
-------	----------------------	---------------	-----------------------	---	--------

මෙම ඉඩම් ගැණ වැඩිදුර කාරණ සර්වේයර්ජනරාල්වරයාගේදී, විකිනීමේ කොන්දේසි ගැණ කාරණ මාතලේ උපවිජයකරුවන්ගේදී දැකගනුට පුළුවන.

ගරුකර උතුමානවකන්සේගේ ආඥාවලස,  
එවරුහි ඉම් හරන්,  
මහසෙනසුනාධිපතිවරයා.

No. 1,981, C. P.

Colonial Secretary's Office,  
Colombo, September 2, 1903.

ON Wednesday, October 21, 1903, at 12 noon, the Assistant Government Agent for the Nuwara Eliya District will put up for sale or settlement, at his office in Nuwara Eliya, the under-mentioned portions of Crown Land, on the terms authorized by Government.

Two allotments of land situated in the Kotmale division of the Nuwara Eliya District of the Central Province.

Preliminary plan 5,187. Village—Ramboda.  
Claimant—Crown.

Lot.	Name of Land.	Name of Applicant.	Description.	Extent.	
				A.	R. P.
13809	Wadaweltennepatana	Punchirala	Patana suitable for paddy	2	2 4
13810	Wadaweltennekumbura	do.	Paddy	0	0 31

Lot 13,809, the asweddumized portion, which is about  $\frac{3}{4}$  acre, upset price at Rs. 140 per acre, the balance at Rs. 30 per acre; lot 13,810, upset price Rs. 140 per acre.

Further information respecting these lands may be obtained from the Surveyor-General, and respecting the conditions of sale from the Assistant Government Agent, Nuwara Eliya.

By His Excellency's command,  
EVERARD IM THURN,  
Colonial Secretary.

No. 1,981, C. P.

වස 1903 ක්වු සැප්තැම්බ් මස 2 වෙනි දින කොළඹ

මහසෙනෙවුකාරිස්ථානයේ කන්තෝරුවේදී.

මෙහි දිසාවේ නුවරඑළියේ උපළුපත්කරුන්ගේ විසින් මෙහි පහත සඳහන්වන ආණ්ඩුව සත්කම ඉඩම් ආණ්ඩුවේ නියෝගවල ප්‍රකාරයට වස 1903 ක්වු මක්කෝම්බු මස 21 වෙනි දිනවු බදාදා දවල් 12ට නුවර එළියේ කවිවේරියේදී වෙන්දේසිකර විකුණනව යෙදෙනවා ඇත.

මෙහි දිසාවේ නුවරඑළිය පලාතේ කොත්මලේ කොට්ඨාසයේ පිහිටා තිබෙන බිම්කැබෙල්ලක්.

සිතියම 5,187. ගම—රම්බොඩ. අයිතිකම කීර්තිය—ආණ්ඩුව.

නො.	ඉඩමේ නම.	ඉල්ලුම්කාරයා.	අන්දම.	මහත.
13809	වදවැල්කැත්තේපහන	පුත්තිරු	අස්සද්දිමට සැලෙන පහන	2 2 4
13810	වදවැල්කැත්තේකුඹුර	එම	කුඹුර	0 0 31.

නොමිමර 13,809 දරන ඉඩම් කවිවේරියේ අස්සද්ද නිවෙන කොටස (අක්කරයකින් හතරෙන් තුන්පංශුවක්) අක්කර 140 බැගින්ද, ඉතුරු කොටස රු. 30 බැගින්ද නක්කේරුකර තිබේ. නොමිමර 13,810 දරන කවිවේරියේ අක්කරයක් රු. 140 ගනනේ.

මෙම ඉඩම් ගැණ වැඩිදුර කාරණා සර්වේයර්පහරුල්ලන්ගේ විසින්ද, විකිනීමේ කොන්දේසි ගැණ නුවරඑළියේ උපළුපත්කරුන්ගේ විසින්ද දැනගත හැකිවේ.

ගරුකර උතුමානත්තකන්තේ ආඥාවලෙස,  
එවරුරි ඉම් කරන්,  
මහසෙනෙවුකාරිස් වමිත.

No. 1,982, C. P.

Colonial Secretary's Office,  
Colombo, September 2, 1903.

ON Wednesday, October 21, 1903, at 12 noon, the Assistant Government Agent for the Nuwara Eliya District will put up for sale or settlement, at his office in Nuwara Eliya, the under-mentioned portions of Crown Land, on the terms authorized by Government.

An allotment of land situated in the Kotmale division of the Nuwara Eliya District of the Central Province. Preliminary plan 5,231. Village—Hapugastalawa.

Lot.	Name of Land.	Name of Claimant.	Description.	Extent.
13926	Mangaladeniya	Crown	Native garden	A. R. P. 0 1 26

Upset price. —Rs. 45 per acre.

Further information respecting this land may be obtained from the Surveyor-General, and respecting the conditions of sale from the Assistant Government Agent, Nuwara Eliya.

By His Excellency's command,  
EVERARD IM THURN,  
Colonial Secretary.

No. 1,982, C. P.

වස 1903 ක්වු සැප්තැම්බ් මස 2 වෙනි දින කොළඹ

මහසෙනෙවුකාරිස්ථානයේ කන්තෝරුවේදී.

මෙහි දිසාවේ නුවරඑළියේ උපළුපත්කරුන්ගේ විසින් මෙහි පහත සඳහන්වන ආණ්ඩුව සත්කම ඉඩම් ආණ්ඩුවේ නියෝගවල ප්‍රකාරයට වස 1903 ක්වු මක්කෝම්බු මස 21 වෙනි දිනවු බදාදා දවල් 12ට නුවර එළියේ කවිවේරියේදී වෙන්දේසිකර විකුණනව යෙදෙනවා ඇත.

මෙහි දිසාවේ නුවරඑළිය පලාතේ කොත්මලේ කොට්ඨාසයේ පිහිටා තිබෙන බිම්කැබෙල්ලක්.

සිතියම 5,231. ගම—නපුගස්තලාව.

නො.	ඉඩමේ නම.	අයිතිකම කීර්තිය.	අන්දම.	මහත.
13296	මන්ගලදෙනිය	ආණ්ඩුව	වත්ත	0 1 26

අක්කරයක් රුපියල් 45යි.

මෙම ඉඩම් ගැණ වැඩිදුර කාරණා සර්වේයර්පහරුල්ලන්ගේ විසින්ද, විකිනීමේ කොන්දේසි ගැණ නුවරඑළියේ උපළුපත්කරුන්ගේ විසින්ද දැනගත හැකිවේ.

ගරුකර උතුමානත්තකන්තේ ආඥාවලෙස,  
එවරුරි ඉම් කරන්,  
මහසෙනෙවුකාරිස් වමිත.

No. 1,983, C. P.

Colonial Secretary's Office,  
Colombo, September 2, 1903.

ON Wednesday, October 21, 1903, at 12 noon, the Assistant Government Agent for the Nuwara Eliya District will put up for sale or settlement, at his office in Nuwara Eliya, the under-mentioned portions of Crown Land, on the terms authorized by Government.

An allotment of land situated in the Kotmale division of the Nuwara Eliya District of the Central Province. Preliminary plan 5,231. Village—Hapugastalawa. Applicant—Muna Manikkan Chetty.

Lot.	Name of Land.	Name of Claimant.	Description.	Extent.	Upset Price per Acre.
13925	Mangaladeniya	Crown	Patana	A. R. P. 1 0 30	Rs. 20

Further information respecting this land may be obtained from the Surveyor-General, and respecting the conditions of sale from the Assistant Government Agent, Nuwara Eliya.

By His Excellency's command,  
EVERARD IM THURN,  
Colonial Secretary.



No. 1,983, C. P.

වර්ෂ 190 නවු සැප්තැම්බ් ෧෨ 2 වෙනි දින කොළඹ

මහසෙනසුනාධිපතිවරයාණන්ගේ කන්තෝරුවේදීය.

මෙම දිසාවේ නුවරඑළියේ උපළුපත්කළත්තාණන්ගේ විසින් මෙහි පහත සඳහන්වන ආණ්ඩුව සත්කම ඉඩම ආණ්ඩුවේ නියෝගවල ප්‍රකාරයට වර්ෂ 1903 නවු මක්කෝම්බර් ෧෨ 21 වෙනි දිනවූ බද්ද දවල් 120 නුවරඑළියේ කවිවෙරියේදී වෙන්දේසිකර විකුණනවට අයදෙන්නෝ ඇත.

මෙම දිසාවේ නුවරඑළියලාගේ කොන්මලේ කොට්ඨාසයේ පිහිටා තිබෙන හිමිකැබෙල්ලක්.

කො.	ඉඩමේ නම.	සිතියම 5,231. ගම—සපුතත්තලාව. අයිතිකම නිකන්තා—ආණ්ඩුව.	අත්දම.	මහත.
13925	මානාගලදෙකින	මුතා මානික්කන් සෙවිටි	පහත	අ. රු. ප. 1 0 30

අක්කරයක් රූපිලේ 20 ගනනේ.

මෙම ඉඩම ගැණ වැඩිදුර කාරනා සර්වේචර්ජනලාභනාණන්ගේද, විකිනීමේ කොන්දේසි ගැණ නුවරඑළියේ උපළුපත්කළත්තාණන්ගේද දැනගත හැකිවේ.

ගරුකර උතුමානන්වනන්ගේ ආඥාවලෙස,  
එවරුහි ඉම් තර්න්,  
මහසෙනසුනාධිපති.

No. 1,984, C. P.

Colonial Secretary's Office,  
Colombo, September 7, 1903.

ON Wednesday, October 28, 1903, at 12 o'clock noon, the Assistant Government Agent for the Matale District will put up for sale or settlement, at his office in Matale, the under-mentioned portions of Crown Land, on the terms authorized by Government.

Twenty-two allotments of land situated in the Wagapanaha Udasiya pattu division of the Matale North District of the Central Province.

Lot.	Name of Land.	Preliminary plan 3,916. Village—Nalanda. Name of Claimant.	Description.	Extent. A. R. P.
10639	Amunagawakele	Crown	Scrub jungle and rock	4 3 1
10640	Amunamulamukalana	do.	Scrub jungle and forest	16 2 0
C 690	Alugolawatta	Alugolleyahalewatta Malliya and others	Native garden	2 1 30
D 690	Alugolakumbura	Palawalagedara Tikira, &c.	Paddy field	29 1 26
E 690	Malaoyawela	Yahalagedara Menika, &c.	do.	6 1 12
G 690	Hunganwela and Alutketa-wela	Kiribanda Arachchi and others	Paddy field, &c.	21 0 6
H 690	Dematagolawatta	Yamanalagedara Kiriya and others	Gardens and boutiques	1 1 6
I 690	Hunganwela	Medagedara Mudalihami, &c.	Paddy field	0 2 18
J 690	Do.	Dahanayake M. Kirihami, &c.	do.	26 1 13
K 690	Waliwela	Yatawattegedara Kiri Banda, &c.	do.	14 1 33
M 690	Wambotuyayawatta	Kiribanda Arachchi and others	Garden	4 3 0
P 690	Mekeliyapolakumbura	Yatawattegedara Kiri Banda and others	Paddy field	9 1 10
Q 690	Kandaandayayaswedduma	Nalande Kiri Banda and others	Chena (old paddy field)	3 1 18
R 690	Perumadawatta	Kiri Banda Arachchi and others	Garden	9 0 4
S 690	Yatawattakumbura	D. M. Kirihami and others	Paddy field	4 0 14
T 690	Kadawattakumbura, Ura-kettekumbura, Dora-kodawela	D. M. Dingiri Amma, &c.	Paddy field, &c.	24 0 30
U 690	Undiyakumbura	Kiri Banda and others	Paddy field	3 2 15
V 690	Palakumbura	K. W. Tikiri Banda, &c.	Paddy field, &c.	6 0 38
W 690	Pinkampitiyekumbura	S. Bandirala and others	Paddy field	4 1 22
X 690	Muttatunwapillewa	Pitcha Kandu	Gardens and boutiques	0 1 27
Y 690	Urapastennehela	do.	Portion of cattle shed	0 0 4

G 691 Kongasyayawatta Preliminary plan 3,916, Village—Nalanda. Kiri Banda Arachchi and others Old cocoanut garden 2 1 31  
Upset price,—Lots 10,639 and 10,640 at Rs. 20 per acre. The remaining lots are advertised for settlement.

Further information respecting these lands may be obtained from the Surveyor-General, and respecting the conditions of sale from the Assistant Government Agent, Matale.

By His Excellency's command,  
EVERARD IM THURN,  
Colonial Secretary.

No. 1,984, C. P.

වර්ෂ 1903 නවු සැප්තැම්බ් ෧෨ 7 වෙනි දින කොළඹ

මහසෙනසුනාධිපතිවරයාණන්ගේ කන්තෝරුවේදීය.

මෙම දිසාවේ මාතලේ උපළුපත්කළත්තාණන්ගේ විසින් මෙහි පහත සඳහන්වන ආණ්ඩුව සත්කම ඉඩම ආණ්ඩුවේ නියෝගවල ප්‍රකාරයට වර්ෂ 1903 නවු මක්කෝම්බර් ෧෨ 28 වෙනි දිනවූ බද්ද දවල් 120 ගෙලේ කවිවෙරියේදී වෙන්දේසිකර විකුණනවට කෝ කේර්මක්කරනවට අයදෙන්නෝ ඇත.

මෙම දිසාවේ මාතලේ උතුරුපලාගේ වගපහන පල්ලේසියපත්තුව යන කොට්ඨාසයේ පිහිටා තිබෙන හිමිකැබෙල්ල.

කො.	ඉඩමේ නම.	සිතියම 3,916. ගම—නාලන්ද. අයිතිකම නිකන්තා.	අත්දම.	මහත.
10639	අමුනගාවාකැලේ	ආණ්ඩුව	පොති කැලේ සහ ගලපොත	4 3 1
10640	අමුනවුලමුකලානමම		පොති කැලේ සහ මුකලාන	16 2 0

කො.	ඉඩමේ නම.	අයිතිකම් කියවන්නා.	අන්දම.	මහත. අ. රු. ප.
C 690	අළුගොල්ලේවත්ත	අළුගොල්ලේගොල්ලේවත්තේ මල්ලියා සහ තවත් අයවරුන්	වත්ත	2 1 30
D 690	අළුගොල්ලේකුඹුර	පැලවලගෙදර විකිරු	කුඹුර	29 1 26
E 690	මලබාවෙල	ගොල්ලේගෙදර මැතිකා	එම	6 1 12
G 690	ක්‍රියාන්වෙල සහ අළුත් කැටවෙල	කිරිබත්වා ආරච්චි සහ තවත්	එම	21 0 6
H 690	දෙමටගොලවත්ත	ගමානලාගෙදර කිරිගා සහ තවත්	වත්ත සහ කඩවල්	1 1 6
I 690	ක්‍රියාන්වෙල	මැදගෙදර මුදලිකාමි	කුඹුර	0 2 18
J 690	එම	දහනාගක ඇමි. කිරිකාමි	එම	26 1 13
K 690	වල්ලිවෙල	ගවවත්තේගෙදර කිරිබත්වා	එම	14 1 33
M 690	මම්බුරායේවත්ත	කිරිබත්වා ආරච්චි සහ තවත්	වත්ත	4 3 0
P 690	මැකිලිකාපොතකුඹුර	ගවවත්තේගෙදර කිරිබත්වා සහ තවත්	කුඹුර	9 1 10
Q 690	කන්දරුවායේඅස්වැද්දුම	නාලායේදී කිරිබත්වා සහ තවත්	පුරාණ ගේන	3 1 18
R 690	ජේමබේවත්ත	කිරිබත්වා ආරච්චි සහ තවත්	වත්ත	9 0 4
S 690	ගවවත්තේකුඹුර	ඩී. ඇමි. කිරිකාමි සහ තවත්	කුඹුර	4 0 14
T 690	කඩවත්කුඹුරේවරකැමේ කුඹුරේ දොරකඩකුඹුර	ඩී. ඇමි. හික්කිරිඅම්මා	එම	24 0 30
U 690	උඩකිසකුඹුර	කිරිබත්වා සහ තවත්	එම	3 2 15
V 690	පාලාකුඹුර	කේ. බණ්ඩු. මිනිසිබත්වා	එම	6 0 38
W 690	පිත්තමපිපිසේකුඹුර	ඇස්. බන්හරල සහ තවත්	එම	4 1 22
X 690	මුත්තෙව්වුමපිල්ලුව	පිම්මකන්ඩු	වත්ත සහ කඩවල්	0 1 27
Y 690	උරපස්තැන්තේකෙල	එම	තරක්ගාලක්වගේ	0 0 4
G 691	කෝන්ගස්සායේවත්ත	කිරිබත්වා ආරච්චි සහ තවත්	පුරාණ පොල්වත්ත	2 1 31

කොම 10,639 සහ 10,640 ගත බිම්කම්වලදී අක්කරයක් රුපියල් 20 ගනනේ විකිනීමට නියම කර තිබෙනවා සහ අනිත් බිම්කම්වල විකිනීමට නියම කරනව දෙනේ එම ඉඩම් බේරුම්කරන පිනිසයි.

මෙම ඉඩම් ගැණ වැඩිදුර කාරණ සර්වේයර්ස්කරුන්ට තොරතුරු ලබාදෙනුයේ, විකිනීමේ කොන්දේසි ගැණ කාරණ මාතලේ උපදේශනා කාර්යාලයෙන්ද දැනගන්නට පුළුවන.

තරුතර උතුරුතත්වයන්ගේ ආඥාවලය,  
එවරුඩි ඉම් තරුන්,  
මහසෙනුකාරිස් මමිත.

No. 1,985, C. P. Colonial Secretary's Office, Colombo, September 15, 1903.

ON Wednesday, November 4, 1903, at 12 o'clock noon, the Assistant Government Agent for the Matale District will put up to auction, at his office in Matale, the under-mentioned portions of Crown Land, on the terms authorized by Government.

Preliminary plan 3,243.—Asgiri Udasiya pattu of Matale south.  
Village—Dullewa. Claimant—Crown.

Lot.	Name of Land.	Name of Applicant.	Description.	Extent. A. R. P.
9159	Kabaragala	Mr. Hodgson Bell	Forest	5 1 1

Preliminary plan 5,257.—Udugoda Udasiya pattu of Matale north.  
Village—Dewaramulla. Claimant—Crown.

13994	Aligemuduna or Polangas-muduna	Dingiri Banda and Punchi Appu hami	Jungle	1 3 23
13995	Aligemuduna	Mipitiyegedara Mudiyanse	do.	5 0 12

Upset price,—Lot 9,159 Rs. 75 per acre, including value of timber on the land; lots 13,994 and 13,995 Rs. 10 per acre.

Further information respecting these lands may be obtained from the Surveyor-General, and respecting the conditions of sale from the Assistant Government Agent, Matale.

By His Excellency's command,  
EVERARD IM THURN,  
Colonial Secretary.

No. 1,985, C. P. වම් 1903 ක්‍රම සැලසුම මස 15 වෙනි දින කොළඹ මහසෙනුකාරිස් උත්තරායන්ගේ කන්තෝරුවේදී.

මෙම දින මාතලේ උපදේශනා කාර්යාලයේ විසින් මෙහි පහත සඳහන්වන ආණ්ඩුව සන්ධාන ඉඩම් ආණ්ඩුවේ නියෝගවල ප්‍රකාරයට වම් 1903 ක්‍රම කොම 1903 මස 4 වෙනි දින මදද දවල් 12ට මාතලේ කම්බේරියේදී වෙන් දේසිකර විකුණනව දෙනෙතවා ඇත.

සිතියම 3,243. මාතලේ දකුණු පරාගන් අස්ගිරියේ උඩකිසපත්තුවේ.  
ගම—දුල්ලාව. අයිතිකම්කරු—ආණ්ඩුව.

කො.	ඉඩමේ නම.	ඉල්ලුම්කරු.	අන්දම.	මහත. අ. රු. ප.
9159	කබරගල	හොජ්සන් බැල්	කැලාව	5 1 1

නො.	ඉඩමේ නම.	ඉල්ලුම්කාරයා.	අන්දම.	මහක. අ. රු. ප.
13994	සීතියම 5,257. මාතලේ උතුරු පලාතේ උඩගොඩ උඩසියපන්තුමේ.	මාතලේ උතුරු පලාතේ උඩගොඩ උඩසියපන්තුමේ.	ගම—දෙවරමුල්ල.	
13995	අලියොමුදුන නොහොත් කොලොන්ගහමුදුන	සිත්තිරිබන්ඩා සහ පුත්ඵලපුහාමි	කැලුව එම	1 3 23 5 0 12

නොමිමර 9,159 බිම්කට්ටිය අක්කරයක් රුපියල් 75 ගනනක් ඉඩමේ තිබෙන ගස්වල විවිධාකමක් සමග විකුණන මාස. නොමිමර 13,994 සහ 13,995 යන බිම්කට්ටි අක්කරයක් රුපියල් 10 ගනනක්.

මෙම ඉඩම් ගැණ වැඩිදුර කාරණා සර්වේශ්චර්යාලයන්ගෙන් ද, විකිනීමේ කොන්දේසි ගැණ කාරණා මාතලේ උපවිජයන්ගෙන් ද දැනගතව පුළුවන.

ගරුකර උතුමානන්වකන්සේගේ ආඥාව ලෙස,  
එවරුඩ් ඉම් තරුන්,  
මහසෙක්කාරියේ විමක.

No. 1,986, C. P. Colonial Secretary's Office, Colombo, September 15, 1903.

ON Wednesday, November 25, 1903, at 12 o'clock noon, the Hon. the Government Agent for the Central Province will put up for sale or settlement, at his office in Kandy, the under-mentioned portions of Crown Land, on the terms authorized by Government.

Nine allotments of land situated in the Udapalata division of the Kandy District of the Central Province. Preliminary plan 5,242. Village—Uduwella.

Lot.	Name of Land.	Name of Claimant.	Description.	Extent. A. R. P.	Upset Price per Acre. Rs.
R 871	Uggahadeniya	V. Gabriel, through his mother Sin-nakutti	Garden, tea, &c.	1 2 10	50
S 871	Horakadullewatta	Rankotpedigedara Rattarana of Udawella	Tea garden	1 1 30	100
T 871	Do.	Richard S. Francis of Parahinna	Tea and cardamoms	2 1 26	100
U 871	Galabodawatta	Karunapedigedara Kirihatana of Berawilla, now of Uduwella	do.	2 1 12	75
V 871	Do.	Francis Savari Appu of Mossville	do.	5 3 20	50
W 871	Kinagahamullehena	Welalanterigurunnahalage Girigoris Fernando and Karunapedigedara Kirihatana of Uduwella	Tea	1 2 31	75
13962	Pansalewatta or Abagahamullehena.	Crown	Forest and deniya	1 1 10	20
X 871	Galabodawawatta alias Galaboda-abagahawattehena	Alutduragedara Sirimala of Mitalawa	do.	1 1 28	20
13963	Do.	Francis Savari Appu of Mossville	Tea and cardamoms	0 2 10	80

Further information respecting these lands may be obtained from the Surveyor-General, and respecting the conditions of sale from the Hon. the Government Agent, Central Province, Kandy.

By His Excellency's command,  
EVERARD IM THURN,  
Colonial Secretary.

No. 1,986, C. P. මහල 1903 ක්වු සැප්තැම්බර් මස 15 වෙනි දින කොළඹ මහසෙක්කාරියේ උත්කරණයේ කන්තෝරුවේදීය.

මධ්‍යම දිසාවේ ගොරවනියේ ඵ්ජන්තලයන්ගේ විසින් මෙහි පහත සඳහන්වන ආණ්ඩුව සත්කය ඉඩම් ආණ්ඩුවේ නියෝගවලට ප්‍රකාරයට එළි 1903 ක්වු නොවැම්බර් මස 25 වෙනි බුද්දින දවල් 12ට මහනුවර කම්මරියේදී වෙන් දේසිකරවීමකට නොහොත් නිසදුවකට ගෙණුණත් මෙදෙනවා ඇත.

මධ්‍යම දිසාවේ මහනුවර පලාතේ උඩපලාත කොවිඩාසයේ පිහිටා තිබෙන බිම්කැබලි කමසක්. සීතියම 5,242. ගම—උඩුවැල්ල.

නො.	ඉඩමේ නම.	අයිතිකම් හිමිකරු.	අන්දම.	මහක. අ. රු. ප.	ගනක. රු.
R 871	උත්තකදෙහිය	වී. ගේබ්‍රියෙල්, ඔහුගේ මව් වන සිත්ත කුච්චි වෙනුවෙන්	තේ ආදිය තිබෙන වත්ත	1 2 10	50
S 871	හොරකඩුල්ලොවත්ත	උඩුවැල්ල රත්කොන්සේඞ්ගෙදර රත්තරණ	තේ වත්ත	1 1 30	100
T 871	එම	පරනින්නේ ඊවරුඩ් ඇස්. පුත්සිසි	තේ සහ එකසාල්	2 1 26	100
U 871	ගලබොඩවත්ත	දැනට උඩුවැල්ල පදිනේ, බෙරවල්ලේ කරුණාපේඞ්ගෙදර කිරිඟටා	එම	2 1 12	75
V 871	එම	මොස්වල්ලේ පුත්සිසි සවරිආප්පු	එම	5 3 20	50
W 871	කිනගහමුල්ලොවත්ත	උඩුවැල්ලේ මේලානන්තිගුරුන්කැලාලාගේ හිරිගෝරියේ ප්‍රනාන්දු සහ කරුණාපේඞ්ගෙදර කිරිඟටා	තේ	1 2 31	75
13962	පන්සලවත්තේ නොහොත් අඹගහමුල්ලොවත්ත ආණ්ඩුව		මුකලාන සහ දෙහිය	1 1 10	20
X 871	ගලබොඩවත්ත නොහොත් ගලබොඩඅඹ ගහවත්ත	මිනලම්මේ අඵන්දුර ඞගෙදර සිරිමලා	එම	1 1 28	20
13963	එම	මොස්වල්ලේ පුත්සිසි සවරිආප්පු	තේ සහ එකසාල්	0 2 10	80

මෙම ඉඩම් ගැණ වැඩිදුර කාරණා සර්වේශ්චර්යාලයන්ගෙන් දැනගත හැකිවත් ඇර, විකිනීමේ කොන්දේසි ගැණ කාරණා මධ්‍යම දිසාවේ මහනුවර ගොරවනියේ ඵ්ජන්තලයන්ගෙන් දැනගත හැකිවේ.

ගරුකර උතුමානන්වකන්සේගේ ආඥාව ලෙස,  
එවරුඩ් ඉම් තරුන්,  
මහසෙක්කාරියේ විමක.

No. 1,987, C. P.

Colonial Secretary's Office,  
Colombo, September 16, 1903.

ON Wednesday, November 11, 1903, at 12 o'clock noon, the Hon. the Government Agent for the Central Province will put up to auction, at his office in Kandy, the under-mentioned portions of Crown Land, on the terms authorized by Government.

Four allotments of land situated in the Pata Hewaheta division of the Kandy District of the Central Province.

Preliminary plan 83. Claimant—Crown.

Lot.	Village.	Name of Land.	Description.	Extent.		Upset Price
				A.	R. P.	per Acre.
				Rs.		
404	Ududeniya	Unuwinna	Jungle and patana	11	2 34	10
405	Do.	do.	do.	8	1 31	10
406	Do.	do.	do.	8	3 19	10
422	Do.	do.	do.	7	0 30	10

Further information respecting these lands may be obtained from the Surveyor-General, and respecting the conditions of sale from the Hon. the Government Agent, Central Province, Kandy.

By His Excellency's command,  
EVERARD IM THURN,  
Colonial Secretary.

No. 1,987, C. P.

වම 1903 ක්වූ සැප්තැම්බ් 16 වන දින කොළඹ මහසෙනසුනායකයන්ගේ කන්තෝරුවේදී.

මධ්‍යම දිසාවේ ගෞරවනීය වූ ඒජන්ත උන්නාන්සේ විසින් මෙහි පහත සඳහන් වන ආණ්ඩුව සන්තක ඉඩම් ආණ්ඩුවේ නිලධාරීන් ප්‍රකාරයට වම 1903 ක්වූ නොවැම්බ් 11 වෙනි වූද දින දවල් 12ට මහනුවර කවේරියේදී වෙන්දේසිකර විකුණනු වටි. යෙදෙනවා ඇත.

මධ්‍යම දිසාවේ මහනුවර පලාතේ පාගහේවගාවේ කොට්ඨාසයේ පිහිටා තිබෙන බිම්කැබලි 4ක්.

සිතියම 83. අයිතිකම් නිගන්වා—ආණ්ඩුව.

නො.	ගම.	ඉඩමේ නම.	අන්දම.	අක්කරයක් විසින් වට වන මහත. ගන්න ගනන.	
				අ. රු. ප.	රු.
404	උඩුදෙණිය	උනුවින්න	කැලේ සහ පහන	11	2 34 10
405	එම	එම	එම	8	1 31 10
406	එම	එම	එම	8	3 19 10
422	එම	එම	එම	7	0 30 10

මේ ඉඩම් ගැණ වැසිදුර කාරණා සර්වේසර්පනරාජ උන්නාන්සේගේ දැනගත ගැනීමක් ඇර, මිකිනිමේ කොන්දේසි ගැණ කොරතුරු මධ්‍යම දිසාවේ මහනුවර ගෞරවනීය වූ ආණ්ඩුවේ ඒජන්ත උන්නාන්සේගේ දැනගත ගැනීමේ.

ගරුතර උතුමානන්වහන්සේගේ ආඥාවලය,  
එවරුර්ඩ් ඉම් තර්න්,  
මහසෙනසුනායකයන් වමිත.

## LAND SALES IN THE SOUTHERN PROVINCE.

NOTICE is hereby given that the sale of the lease of the Crown land Panugalahena, situated at Wilpita in Gangaboda pattu, for plumbago digging, fixed for sale for August 29, 1903, is re-fixed for November 5, 1903.

T. W. ROBERTS,  
for Assistant Government Agent.

Matara Kachcheri,  
September 9, 1903.

වම 1903 ක්වූ අගෝස්තු මස 29 වෙනි දිනට නිසමකර තිබුන ගහබඩපායුවේ විල්පිට පිහිටි පනුගලහේන සහ රජසන්තක ඉඩමේ මිනිරන් කැරීම පිණිස බද්ද විසි කිරීම වම 1903 ක්වූ නොවැම්බ් 5 වෙනි දිනට නැවත නිසමකර තිබෙන බව මෙහිින් දැනුන්දන්නා ඇත.

ඊ. ඩබ්ලිව්. රෙබුවිස්,  
උප ඒජන්තයාන වෙනුවට.  
වම 1903 ක්වූ සැප්තැම්බ් 9 වෙනි දින  
මාතර කවේරියේදී.

NOTICE is hereby given that sale of Crown Lands, fixed for September 14, 1903, at the Morawaka Rest-house, has been postponed sine die.

By His Excellency's command,  
EVERARD IM THURN,  
Colonial Secretary.

වම 1903 ක්වූ සැප්තැම්බ් 14 වෙනි දිනට මොරාවකා නිවාසයේදී ක්‍රමයෙන් පැවැත්වීමට නිසමකර තිබුන ආණ්ඩුව සන්තක ඉඩම් විකිනීමේ කාලයක් නිසමනොකර කල්දමන්ට යෙදුන බව මෙහිින් දන්වමි.

ගරුතර උතුමානන්වහන්සේගේ ආඥාවලය,  
එවරුර්ඩ් ඉම් තර්න්,  
මහසෙනසුනායකයන් වමිත

No. 1,437, S. P.

Colonial Secretary's Office,  
Colombo, September 7, 1903.

ON Friday, October 16, 1903, at 1 o'clock P.M., the Assistant Government Agent for the Matara District will put up for sale or settlement, at his office in Matara Kachcheri, the under-mentioned portions of Crown Land, on the terms authorized by Government.

Fifteen allotments of land situated in the Kandaboda pattu division of the Matara District of the Southern Province.

Lot.	Name of Land.	Preliminary plan 1,598. Village.	Description.	Extent. A. R. P.	Upset Price per Acre. Rs.
C 58	Godehena	Ketiya	Chena	4 1 20	10
13976	Metihakkakapatenukeniyekapatenuma	Pallawela	Field	0 1 0	80
13977	Matihakkakapatenumedeniya	do.	do.	0 0 6	80
14849	Halgasgawahena and Pallawilaha	Gambaddale	Chena	6 3 20	10
15004	Tennehena	Preliminary plan 5,945. Deyiyandara	Chena	1 2 12	10
15005	Do.	do.	Citronella	0 0 38	10
15010	Vilaha	Preliminary plan 5,948. Parapamule	Chena	2 1 24	10
J 549	Bogahahena or Ketakelagahakoratuwa	Preliminary plan 6,289. Kohuliyadda	Cleared land	1 0 15	10
17313	Wekadahena	Preliminary plan 6,456. Ranchagoda	Jungle	7 3 20	20
17314	Wekadadeniya-atmaga	do.	Citronella	1 2 15	20
17315	Beddewattehena or Millagahahena	do.	Chena	7 2 8	10
17316	Do.	do.	do.	0 0 24	10
17546	Diganeatmaga	Preliminary plan 6,520. Belpamulle	Chena	0 2 28	10
17547	Kaggedihena	do.	do.	6 0 22	10
17548	Do.	do.	Citronella	0 2 0	15

The upset price of these lands is as given against each lot in the advertisement.

Further information respecting these lands may be obtained from the Surveyor-General, and respecting the conditions of sale from the Assistant Government Agent, Matara.

By His Excellency's command,  
EVERARD IM THURN,  
Colonial Secretary.

No. 1,437, S. P.

වස 1903 ක්ව සැප්තැම්බර් මස 7 වෙනි දින කෙළඹ මහසෙනෙකාරියරියන්ගේ කන්තෝරුවේදී.

දකුණු දිසාවේ මාතර පලාතේ උපළුන්තලන්තාන්ගේ විසින් මෙහි පහත සඳහන්වන ආණ්ඩුව සන්තක ඉඩම් ආණ්ඩුවේ නියෝගවල ප්‍රකාරයට වස 1903 ක්ව මක්කෝම්බු මස 16 වෙනි දිනවූ සිතුරු දවල් 1ට මාතර කම්මේරියේදී වෙන්දේසිකර විකුණුවට යෙදවෙමින් ඇත.

දකුණු දිසාවේ මාතර පලාතේ කන්තෝරුවපත්තු කොට්ඨාසයේ පිහිටා තිබෙන බිම්කැබලි 15ක්.

නො.	ඉඩමේ නම.	ගම.	අන්දම.	අ. ර. ප.	මුද. රු.
C 58	ගොඩේගේන	කැපියාපෙ	සේන	4 1 20	10
13976	මැව්කක්ක කපනැන්දෙකිය කපනැනුම	සිතියම 1,595.			
13977	මැව්කක්ක කපනැනුමදෙකිය	සිතියම 5,743.	කුඹුර එම	0 1 0	80
14849	කල්ගසනාමාගේන සහ පල්ලා විලගේන	සිතියම 5,908.	සේන	0 3 20	10
15004	කැන්තෙගේන	සිතියම 5,945.	එම	1 2 12	10
15005	එම	දෙසියන්දර එම	පැහිරි	0 0 38	10
15010	විලේගේන	සිතියම 5,948.	සේන	2 1 24	10
J 549	බෝගහගේන නොකොන් කැටකැලගහකොරවුව	සිතියම 6,289.	එළිකරපු බිම	1 0 15	10
17313	මේකබ්ගේන	සිතියම 6,456.	කැලාව	7 3 20	20
17314	මේතඩදෙකියෙදන්ගම	එම	පැහිරි	1 2 15	20
17315	බද්දෙගෙමන්ගේගේන නොකොන් මිල්ලගහගේන	එම	සේන	7 2 8	10
17316	එම	එම	එම	0 0 24	10

නො.	ඉඩමේ නම.	ගම.	අයදුම.	අක්කරයක හක්සේරු	
				මහක. අ. රු. ප.	මි. රු.
		සිතියම 6,520.			
17546	දිගතෙහෙත්මග	බෙල්පාමුල්ල	හේන	0 2 28	10
17547	කතගෙදිසේන	එම	එම	6 0 22	10
17548	එම	එම	පැහිරි	0 2 0	15

මෙම ඉඩම්වල හක්සේරුම්ල එ එ ඉඩම්වලට දිස්වෙන්නාක් මෙනි.

මෙම ඉඩම් ගැණ වැඩිදුර කාරණා සර්වේෂර්ස්කරුලයකාන්සේගෙන්ද, එකිනීමේ ඔකාන්දේසි ගැණ මාතර ලප්පේන්කලයකාන්සේගෙන්ද දැනගනව පුළුවන.

මරුතර ලකුමානවකක්සේගේ ආඥාව මුස,

එවරුර්ති ඉම් හර්ස්,

මහසෙනාරිස් මමස.

No. 1,438, S. P.

Colonial Secretary's Office,  
Colombo, September 7, 1903.

ON Monday, October 19, 1903, at 1 o'clock P.M., the Assistant Government Agent for the Matara District will put up for sale or settlement, at his office in Matara Kachcheri, the under-mentioned portions of Crown Land, on the terms authorized by Government.

Forty-one allotments of land situated in the Kandaboda pattu division of the Matara District of the Southern Province.

Lot.	Name of Land.	Village.	Description.	Extent.		Upset Price per Acre. Rs.
				A.	R. P.	
Preliminary plan 898.						
I 361	Puwakwatta	Lalpe	Garden	0	1 38	20
K 361	Neponayawatta	Udapeelagoda	do.	3	3 19	20
7428	Masshena	do.	Chena	1	1 0	20
Preliminary plan 1,234.						
K 553	Kirindagewatta	Denegama	Chena	1	0 0	10
L 553	Ambagahawatta	do.	do.	7	1 22	10
N 553	Pelawatta	do.	do.	1	0 10	10
O 553	Siyambalagahawatta	do.	Citronella	2	3 5	15
R 553	Bogahakoratuwa	do.	do.	1	3 36	15
S 553	Galketiyeheha	do.	do.	4	2 30	15
T 553	Do.	do.	do.	0	1 20	15
Z 553	Wikeresinghewatta	do.	Chena	1	2 6	10
A 554	Do.	do.	do.	0	1 7	10
C 554	Kandawatta	do.	Garden	0	2 12	10
D 554	Do.	do.	do.	1	0 12	20
I 554	Siyambalagahawatta	do.	do.	2	0 16	15
J 554	Balangalleheha	do.	do.	2	2 2	15
Preliminary plan 6,580.						
17829	Delagaleheha	Narawelpita	Planted land	0	2 38	15
17830	Halishenadeniya	do.	Field	0	1 14	32
17831	Delagaledeniya	do.	do.	0	0 6	32
17832	Do.	do.	do.	0	0 25	32
17833	Delagaleheha	do.	Jak and citronella	2	2 10	15
17834	Delagaledeniya	do.	Field	0	0 4	32
17835	Delagaleheha	do.	Low jungle	0	0 20	10
17836	Do.	do.	Planted land	0	0 16	15
17837	Do.	do.	Low jungle	0	0 24	10
17838	Do.	do.	Planted land	0	0 34	10
17839	Dandugasareheha	do.	Low jungle	0	0 30	10
17840	Delgalahena	do.	do.	0	2 20	10
17841	Do.	do.	Jungle	14	0 30	15
17842	Do.	do.	Low jungle	0	0 3	10
17843	Do.	do.	do.	2	0 18	10
17844	Dandugasareheha	do.	Cleared land	0	2 16	10
17845	Do.	do.	do.	0	1 32	10
17846	Do.	do.	do.	1	2 15	10
17847	Do.	do.	do.	0	0 6	10
17848	Do.	do.	do.	0	2 0	10
17849	Do.	do.	do.	0	0 2	10
Preliminary plan 1,501.						
72	Galkandahena	Udupeellagoda	Chena	0	0 36	10
Preliminary plan 1,995.						
B 194	Wannigedoledehiye-atmaga	Parapamulla	Chena	0	1 3	10
Preliminary plan 2,842.						
5680	Mahagodellakattiyahena	Ranchagoda	Planted land	0	1 26	15
Preliminary plan 4,644.						
12825	Wewa-atmaga	Bamunungama	Chena	0	1 6	10

The upset price of these lands is as given above against each lot.

Further information respecting these lands may be obtained from the Surveyor-General, and respecting the conditions of sale from the Assistant Government Agent, Matara.

By His Excellency's command,

EVERARD IM THURN,  
Colonial Secretary.

No 1,438, S. P.

වර්ෂ 1903 ක්වූ සැප්තැම්බර් මස 7 වෙනි දින කොළඹ මහසෙනෙකාරීන්ගේ කන්දේසියේ කන්දේසියේ.

දකුණු දිසාවේ මාතර පලාතේ උපදේශකවරයන්ගේ විසින් මෙහි පහත සඳහන්වන ආණ්ඩුව සත්කක ඉඩම් ආණ්ඩුවේ නියෝගවල ප්‍රකාරයට වර්ෂ 1903 ක්වූ ඔක්තෝබර් මස 19 වෙනි දිනට සඳුදා දවල් 10 මාතර කම්මේරියේදී වෙන්දේසිකර විකුණනවට යෙදෙනවා ඇත.

දකුණු දිසාවේ මාතර පලාතේ කන්දේසියේ කොට්ඨාසයේ පිහිටා තිබෙන බිම්කැබලි 42ක්.

නො.	ඉඩමේ නම.	ගම.	අන්දම.	තක්සේරු මිල අක්කරයක්.		
				අ. රු. ප.	රු.	
සිතියම 898.						
I 361	පුවක්වත්ත	ලාල්පේ	වත්ත	0	1 38	20
K 361	නැපොතයාවත්ත	උඩුපිල්ලගොඩ	එම	3	3 19	20
7428	මස්සේන	එම	සේන	1	1 0	20
සිතියම 1,234.						
K 553	කිරික්දේවත්ත	දෙනගම	එම	1	0 0	10
L 553	අඹගහවත්ත	එම	එම	7	1 22	10
N 553	පැලවත්ත	එම	එම	1	0 10	10
O 553	සියඹලාගහවත්ත	එම	පැහිරි	2	3 5	15
R 553	බෝගහකොරවුව	එම	එම	1	3 36	15
S 553	ගල්කැටියේසේන	එම	එම	4	2 30	15
T 553	එම	එම	එම	0	1 20	15
Z 553	විකරසිංහවත්ත	එම	සේන	1	2 6	10
A 554	එම	එම	එම	0	1 7	10
C 554	කන්දවත්ත	එම	වත්ත	0	2 12	10
D 554	එම	එම	එම	1	0 12	20
I 554	සියඹලාගහවත්ත	එම	එම	2	0 16	15
J 554	බලන්ගල්ලසේන	එම	එම	2	2 2	15
සිතියම 6,580.						
17829	දෙලගහසේන	කරවැල්ලපිට	වවාපු ඉඩම	0	2 38	15
17830	ගලිස්සේනදෙනිය	එම	කුඹුර	0	1 14	32
17831	දෙලගලදෙනිය	එම	එම	0	0 6	32
17832	එම	එම	එම	0	0 25	32
17833	දෙලගලසේන	එම	කොස් සහ පැහිරි	2	2 10	15
17834	දෙලගලදෙනිය	එම	කුඹුර	0	0 4	32
17835	දෙලගලසේන	එම	සුළු බැඳ්ද	0	0 20	10
17836	එම	එම	වැවිලිකරපු ඉඩම	0	0 16	15
17837	එම	එම	සුළු බැඳ්ද	0	0 24	10
17838	එම	එම	වැවිලිකරපු ඉඩම	0	0 34	10
17839	දඹුගස්ආරේසේන	එම	සුළු බැඳ්ද	0	0 30	10
17840	දෙලගලසේන	එම	එම	0	2 20	10
17841	එම	එම	බැඳ්ද	14	0 30	15
17842	එම	එම	සුළු බැඳ්ද	0	0 3	10
17843	එම	එම	එම	2	0 18	10
17844	දඹුගස්ආරේසේන	එම	එලිකරපු ඉඩම	0	2 16	10
17845	එම	එම	එම	0	1 32	10
17846	එම	එම	එම	1	2 15	10
17847	එම	එම	එම	0	0 6	10
17848	එම	එම	එම	0	2 0	10
17849	එම	එම	එම	0	0 2	10
සිතියම 1,501.						
72	ගල්කන්දසේන	උඩුපිල්ලගොඩ	සේන	0	0 36	10
සිතියම 1,995.						
B 194	වත්තියේදෙලදෙනියඅත්මග	පරපාමුල්ල	එම	0	1 3	10
සිතියම 2,842.						
5680	මහගොඩැල්ලකට්ටියසේන	රංගාගොඩ	වැවිලිකරපු ඉඩම	0	1 26	15
සිතියම 4,644.						
12825	වැවඅත්මග	බවුනුගම	සේන	0	1 6	10

මේ ඉඩම් කැබලිවල තක්සේරු මිල ඒ ඒ කැබැල්ලට ඉහල දීලා තිබේ නොමැති.

මෙම ඉඩම් ගැණ වැඩිදුර කාරණ සර්වේසර්පනරාලිකවත්තියේගෙන්ද, විකිනීමේ කොන්දේසි ගැණ මාතර උපදේශකවරයන්ගේ කන්දේසියේ දුකගස්ව පුළුවන.

ගරුකර උතුමානවතක්සේසේ ආඥාවලෙස,

එවරුති ඉම් කරන්,

මහසෙනෙකාරීන් වහන්ස.

No. 1,439, s. P.

Colonial Secretary's Office,  
Colombo, September 15, 1903.

ON Monday, November 2, 1903, at 1 o'clock P.M., the Assistant Government Agent for the Matara District will put up for sale or settlement, at his office in Matara Kachcheri, the under-mentioned portions of Crown Land, on the terms authorized by Government.

Forty-three allotments of land situated in the Gangaboda pattu division of the Matara District of the Southern Province.

Lot.	Name of Land.	Village.	Description.	Extent.		Upset Price
				A. R. P.	Rs.	
X 495	Dodangasmullehena	Attudawa	Low jungle	0	1 20	20
Preliminary plan 1,137.						
Y 2	Otuurakandakumbura	Kirinda	Paddy field	0	3 8	200
B 3	Yapachchigegedarawatta	do.	Garden	3	3 32	100
C 3	Urapolagegedarawatta	do.	Cleared land	0	1 6	20
D 3	Do.	do.	Garden	1	2 15	50
E 3	Mataragewatta	do.	do.	0	0 29	50
F 3	Godekandawattedeniya	Owitigamuwa	Paddy field	0	0 15	50
G 3	Welakagemaragahawatta	do.	Garden	1	1 6	40
H 3	Do.	do.	Old citronella	0	1 4	25
I 3	Mahawattegawatta	do.	Garden	0	1 0	35
J 3	Do.	do.	do.	1	3 37	35
K 3	Do.	do.	do.	0	1 16	40
L 3	Do.	do.	do.	3	3 28	40
M 3	Welagewatta	do.	do.	0	2 0	40
N 3	Mahawattegedeniya	do.	Paddy field	0	1 6	50
O 3	Mahawattegewatta	do.	Garden	0	1 14	30
P 3	Udawkagedivelgedarawatta	do.	Jungle	1	3 13	30
Q 3	Hettitantrigemedagedarawatta	do.	Low jungle	0	1 5	20
R 3	Do.	do.	Garden	0	1 26	30
S 3	Godawegedarawatta	do.	do.	0	1 4	30
T 3	Udawkagedivelgedarawatta	do.	do.	3	2 9	40
W 3	Dandeniya	Kirinda	Paddy field	0	1 28	100
X 3	Patiranagepallawatta	do.	Garden	1	1 20	50
G 4	Liyanagedivelwatta	do.	do.	2	1 14	50
H 4	Do.	do.	do.	0	0 18	50
J 4	Haltotiyewatta	Puhulwella	do.	1	2 6	40
P 4	Patiranagegedarawatta	Owitigamuwa	do.	1	0 14	40
Q 4	Do.	do.	do.	0	0 4	40
R 4	Do.	do.	do.	0	0 19	40
S 4	Ihalawatta or Galgodawawattedeniya	Puhulwella	Paddy field	0	0 15	50
Preliminary plan 6,616.						
18009	Mahawilakumbura	Welihena	Deniya	0	0 6	35
18010	Do.	do.	do.	0	0 18	35
18011	Do.	do.	do.	0	0 11	35
18012	Do.	do.	do.	0	0 25	35
18013	Do.	do.	do.	0	0 8	35
18014	Do.	do.	do.	0	0 5	35
18015	Do.	do.	do.	0	0 4	35
18016	Do.	do.	do.	0	0 10	35
18017	Do.	do.	do.	0	0 5	35
18018	Mahawilahena	do.	Citronella	0	0 38	20
18019	Do.	do.	Owita	0	0 4	20
18020	Mahawilakumbura	do.	Paddy field	28	0 0	35
18022	Udakarawedeniya	do.	do.	0	0 10	35

The upset price of these lands is as given against each lot in the advertisement.

Further information respecting these lands may be obtained from the Surveyor-General, and respecting the conditions of sale from the Assistant Government Agent, Matara.

By His Excellency's command,

EVERARD IM THURN,  
Colonial Secretary.

No. 1,439, s. P.

වම් 1903 ක්වු සැර්තූම්ම මස 15 වෙනි දින කොළඹ  
මහසෙනෙවරුන්ගේ කන්තෝරුවේදී.

දකුණු දිසාවේ මාතර පලාතේ උපවර්තනඋන්කාන්තේ විසින් මෙහි පහත සඳහන්වන ආණ්ඩුව සත්කක ඉඩම් ආණ්ඩුවේ නිකුත්වන ප්‍රකාරයට වම් 1903 ක්වු කොටුවේ මස 2 වෙනි දින ක්වු සදා දවල් 1 ව මාතර කවිවෙරේදී වෙන් දේසිකර විකුණනට යෙදෙනවා ඇත.

දකුණු දිසාවේ මාතර පලාතේ ගඟබොවිපත්තු කොට්ඨාසයේ පිහිටා තිබෙන බිම්කැබලි 43.

සිතියම 1,137.

කො.	ඉඩමේ නම.	ගම.	අන්දම.	මහත.		
				අ. රු. ප.	රු.	
X 495	දොඩන්ගස්මුල්ලගේන	අත්තුවුව සිතියම 1,489.	සඵබැද්ද	0	1 20	20
Y 2	මතුරුකන්දකුමුර	කිරින්ද	කුමුර	0	3 8	200
B 3	සප්ඵවගේ ගෙදරවත්ත	ඵම	වත්ත	3	3 32	100
C 3	උරුපොලගේගෙදරවත්ත	ඵම	ඵලිකරපු ඉඩම	0	1 6	20
D 3	ඵම	ඵම	වත්ත	1	2 15	50
E 3	මාතරගේවත්ත	ඵම	ඵම	0	0 29	50



කො.	ඉඩමේ නම.	ගම.	අන්දම.	රක්කරු	
				මහක. අ. රු. ප.	මිල. රු.
F 3	ගොඩැල්ලුලුවන්තදෙහිය	බිච්චිගමුව	කුඹුර	0 0 15	50
G 3	බේලකගේ මාරගහවත්ත	එම	වත්ත	1 1 6	40
H 3	එම	එම	පරණ පැහිරි	0 1 4	25
I 3	මකවත්තගේවත්ත	එම	වත්ත	0 1 0	35
J 3	එම	එම	එම	1 3 37	35
K 3	එම	එම	එම	0 1 16	40
L 3	එම	එම	එම	3 3 28	40
M 3	බේලගේවත්ත	එම	එම	0 2 0	40
N 3	මකවත්තගේදෙහිය	එම	කුඹුර	0 1 6	50
O 3	මකවත්තගේවත්ත	එම	වත්ත	0 1 14	30
P 3	ලඹවත්තගේ දිවෙල්ලගෙදරවත්ත	එම	බැද්ද	1 3 13	30
Q 3	කෙච්චිතත්තීර්මැදගෙදරවත්ත	එම	සුළුබැද්ද	0 1 5	20
R 3	එම	එම	වත්ත	0 1 26	30
S 3	ගොඩාවගේගෙදරවත්ත	එම	එම	0 1 4	30
T 3	ලඹවත්තගේ දිවෙල්ලගෙදරවත්ත	එම	එම	3 2 9	40
W 3	දන්දෙහිය	කීර්තද	කුඹුර	0 1 28	100
X 3	පනීරතගේපල්ලේවත්ත	එම	වත්ත	1 1 20	50
Y 4	ලියකගේදිවෙල්ලවත්ත	එම	එම	2 1 14	50
G 4	එම	එම	එම	0 0 18	50
H 4	එම	එම	එම	1 2 6	40
J 4	හල්කොට්ටේවත්ත	පුළුල්වල්ල	එම	1 0 14	40
P 4	පනීරණගෙදරවත්ත	බිච්චිගමුව	එම	0 0 4	40
Q 4	එම	එම	එම	0 0 19	40
R 4	එම	එම	එම		
S 4	ඉහලවත්තකොහොත් හල්ගොඩාව වත්තදෙහිය	පුළුල්වල්ල සිතියම 6,616.	කුඹුර	0 0 15	50
18009	මකවල්කුඹුර	වැලිපොත්ත	දෙහිය	0 0 6	35
18010	එම	එම	එම	0 0 18	35
18011	එම	එම	එම	0 0 11	35
18012	එම	එම	එම	0 0 25	35
18013	එම	එම	එම	0 0 8	35
18014	එම	එම	එම	0 0 5	35
18015	එම	එම	එම	0 0 4	35
18016	එම	එම	එම	0 0 10	35
18017	එම	එම	එම	0 0 5	35
18018	මකවල්ලපොත්ත	එම	පැහිරි	0 0 38	20
18019	එම	එම	බිච්චි	0 0 4	20
18020	මකවල්ලකුඹුර	එම	කුඹුර	28 0 0	35
18022	ලඹකරවෙදෙහිය	එම	එම	0 0 10	35

මෙම ඉඩම්වල කක්කරු මිල ඒ ඒ කැබලිල්ලට දීලා තිබෙන්නාක් මෙනි.  
 මෙම ඉඩම් ගැණ වැඩිදුර ඩාරණ සර්වේසර්පනරල්ලන්නාක්සේගෙන්ද, විනිතීමේ කොන්දෙසි ගැණ මාතර  
 ලප ඒපත්තලන්නාක්සේගෙන්ද දැනගත්ට පුළුවන.  
 ගරුතර ලකුමානත්තකක්සේගේ ආඥාවලෙස,  
 එමර්සි ඉම් කරුන්,  
 මහසෙක්කාරිස් වම්ස.

No. 1,440, S. P. Colonial Secretary's Office, Colombo, September 15, 1903.

ON Tuesday, November 3, 1903, at 1 o'clock P.M., the Assistant Government Agent for the Matara District will put up for sale or settlement, at his office in Matara Kachcheri, the under-mentioned portions of Crown Land on the terms authorized by Government.

Eighteen allotments of land situated in the Wellaboda pattu division of the Matara District of the Southern Province.

Lot.	Name of Land.	Village.	Description.	Extent.		Upset Price per Acre. Rs.
				A.	R. P.	
V 588 <sup>3</sup> / <sub>4</sub> 12035	Batgamagewattehena	Bambarenda	Chena	1	2 20	40
	Katukurundahena		do.	6	2 28	40
Preliminary plan 6,095.						
15679	Diviyaleggahena	Kadawedduwa	Garden	0	3 34	10
15680	Do.	do.	do.	2	3 29	10
15681	Do.	do.	Chena	0	2 24	10
18683	Gonamalahena	do.	do.	0	2 39	10
15688	Godellahena	do.	do.	1	1 13	10
15693	Do.	do.	do.	0	2 0	10
Preliminary plan 6,153.						
15905	Ihalawattegodellahena	Bambarenda	Jungle	0	3 18	20
15910	Do.	do.	Chena	0	1 6	20
15911	Do.	do.	do.	0	0 6	40
15912	Ihalawatteowita	do.	Owita	0	0 10	30
15914	Do.	do.	Jungle	7	2 38	20
15915	Do.	do.	Chena	2	1 30	20
15916	Do.	do.	do.	1	0 30	20
15917	Ihalawatteowita or Ambagahawata	do.	do.	1	1 9	40

Lot.	Name of Land	Village.	Description.	Extent. A. R. P.	Upset Price per Acre. Rs.
17384	Pattuwapolagahena	Palleaperekkā	Old citronella	1 2 17	40
17385	Do.	do.	do.	4 2 14	40

Further information respecting these lands may be obtained from the Surveyor-General, and respecting the conditions of sale from the Assistant Government Agent, Matara.

By His Excellency's command,  
EVERARD IM THURN,  
Colonial Secretary.

No. 1,440, S. P.

වමී 1903 ක්වු සැප්තැම්බ් 15 වෙනි දින කොළඹ මහසෙනෙවරිප්ලාන්තාන්සේගේ කන්තෝරුවේදී.

දකුණු දිසාවේ මාතර පලාතේ උපළුප්පත්තලාන්තාන්සේ විසින් මෙහි පහත සඳහන්වෙන ආණ්ඩුව සත්කම් ඉඩම් ආණ්ඩුවේ නියෝගවල ප්‍රකාරව වමී 1903 ක්වු කොටුම්බු මස 3 වෙනි දිනවු අගහරුවාද දවල් 10 මාතර කවිවේරිසේදී වෙන්දේසිකර විකුණුවට යෙදෙනවා ඇත.

දකුණු දිසාවේ මාතර පලාතේ වැල්ලබොවපත්තලාන්තාන්සේ විසින් මෙහි කිහිපයක විකුණුවට යෙදෙනවා ඇත. සිතියම 5,376.

කො.	ඉඩමේ නම.	මම.	අන්දම.	මහත. අ. ර. ප.	වත්ගත්ත. ගහත. රු.
V 588 $\frac{1}{2}$	බත්ගමගේවත්තගේන කො. කොත් කපුකුරුන්දගේන	බඹරුන්ද	හේන	1 2 20	40
12035	වැල්ලොලොගොඩැල්ලගේන	එම	එම	6 2 28	40
		සිතියම 6,095.			
15679	දිවියාලාගේන	කඩවැද්දුව	වත්ත	0 3 34	10
15680	එම	එම	එම	2 3 29	10
15681	එම	එම	හේන	0 2 24	10
15683	ගොනාමලගේන	එම	එම	0 2 39	10
15688	ගොඩැල්ලගේන	එම	එම	1 1 13	10
15693	එම	එම	එම	0 2 0	10
		සිතියම 6,153.			
15905	ඉහලවත්තගොඩැල්ලගේන	බඹරුන්ද	බැද්ද	0 3 18	20
15910	එම	එම	හේන	0 1 6	20
15911	එම	එම	එම	0 0 6	40
15912	ඉහලවත්තඔව්ව	එම	ඔව්ව	0 0 10	30
15914	එම	එම	බැද්ද	7 2 38	20
15915	එම	එම	හේන	2 1 30	20
15916	එම	එම	එම	1 0 30	20
15917	එම කොකොත් අඹගහවත්ත	එම	එම	1 1 9	40
		සිතියම 6,480.			
17384	පත්තවපොලගේන	පල්ලොපරුක්ක	පරණ පැයිරි	1 2 17	40
17385	එම	එම	එම	4 2 14	40

මෙම ඉඩම් ගැණ වැඩිදුර කාරණා සර්වේචරිප්ලාන්තාන්සේගේද, විකිනීමේ කොන්දේසි ගැණ මාතර උපළුප්පත්තලාන්තාන්සේගේද දැනගත්ව පුළුවන.

ගරුකර උතුමානත්වකන්සේගේ ආඥාවලස,  
එවරර්ඩ් ඉම් තර්න්,  
මහසෙනෙවරිප් මමස.

No. 1,441, S. P.

Colonial Secretary's Office,  
Colombo, September 15, 1903.

ON Wednesday, November 4, 1903, at 1 o'clock, p.m. the Assistant Government Agent for the Matara District will put up for sale or settlement, at his office in Matara Kachcheri, the under-mentioned portions of Crown Land, on the terms authorized by Government.

Twelve allotments of land situated in the Kandaboda pattu division of the Matara District of the Southern Province.

Preliminary plan 1,105.

Lot.	Name of Land.	Village.	Description.	Extent. A. R. P.	Upset Price per Acre. Rs.
8698	Hullegegedarawatta	Kohuliyadda	Garden	5 1 20	30
8704	Talagahawatta	do.	do.	2 2 33	25
8705	Do.	do.	do.	0 0 35	20
8711	Ambalamagawaliadda-atmaga	do.	do.	0 0 11	20
8712	Paragahawatta	do.	do.	0 2 30	20
8713	Lindagawawatta	do.	Planted land	0 2 31	15
C 481	Galagawaliadda alias Arambekele	do.	Field	0 1 38	80
E 481	Attudu wagegodakella	do.	do.	0 2 2	80
G 481	Weekuruniyapelakella	do.	do.	0 0 31	80
		Preliminary plan 6,592.			
71887	Talagahahena	Ellewela	Jungle	100 0 30	

Lot.	Name of Land.	Village.	Description.	Extent.		Upset Price
				A.	R.	per Acre.
				P.		Rs.
17659	Hellagemahahena	Preliminary plan 6,545. Kohuliyadda	Citronella overgrown with jungle	2	0 28	10
G 557	Nugagahadeniya	do.	Field	0	2 24	80

Upset price of these lands is as given against each lot in the advertisement.

Further information respecting these lands may be obtained from the Surveyor-General, and respecting the conditions of sale from the Assistant Government Agent, Matara.

By His Excellency's command,  
EVERARD IM THURN,  
Colonial Secretary

No. 1,441, S. P.

විෂ් 1903 ක්වූ සැලකුම්බු මස 15 වෙනි දින කොළඹ  
මහසෙනෙවැරිස්ලන්තාන්සේගේ කන්සේරුවේදීය.

දකුණු දිසාවේ මාතර පලාතේ උපඵ්ජන්තලන්තාන්සේ පසින් මෙහි පහත සඳහන්වන ආණ්ඩුව සන්තක ඉඩම් ආණ්ඩුවේ නියෝගවල ප්‍රකාරයට විෂ් 1903 ක්වූ නොවැම්බු මස 4 වෙනි දිනවූ බද්ද දවල් 10 මාතර කම්මේරියේදී වෙන්දේසිකර ප්‍රකාශනයට ගෙනෙහවා ඇත.

දකුණු දිසාවේ මාතර පලාතේ කන්දබොවපත්තු කොට්ඨාසයේ පිහිටා තිබෙන බිම්කැබෙලි 12ක්.

නො.	ඉඩමේ නම.	ගම.	අන්දම.	මහත.		අක්කරයක කන්සේරු
				අ.	රු. ප.	
				සිතියම 1,105.		
8698	සුල්ලගේ ගෙදරවත්ත	කොහුලියද්ද	වත්ත	5	1 20	30
8704	කලගහවත්ත	එම	එම	2	2 33	25
6705	එම	එම	එම	0	0 35	20
8711	අම්බලමහාවාලියද්ද අත්මග	එම	එම	0	0 11	20
8712	පරගහවත්ත	එම	එම	0	2 30	20
8713	ලියගාවාවත්ත	එම	වවාටු ඉඩම	0	2 31	15
C 481	ගලගාවාලියද්ද නොහොත් අරඹිකැලේ	එම	කුඹුර	0	1 38	80
E 481	අන්දමුවගේගොඩකැලේ	එම	එම	0	2 22	80
G 481	විකුරුනියපැලකැලේ	එම	එම	0	0 31	80
				සිතියම 6,592.		
17887	කලගහගේන	ආල්ලේවෙල	බැද්ද	100	0 30	20
				සිතියම 6,592.		
17659	කෙල්ලගේවහගේන	කොහුලියද්ද	බැද්දවැනිව පැහිරි	2	0 28	10
G 557	සුගහගෙදනිය	එම	කුඹුර	0	2 24	80

මෙම ඉඩම්වල කන්සේරු මිල ඒ ඒ ඉඩම්වලට දිලා තිබේ.

මෙම ඉඩම් ගැණ වැඩිදුර කාරණා සර්වේසර්ස්කරුන්ගේ නායකත්වයෙන්, පසිනිමේ කොන්දේසි ගැණ මාතර උපඵ්ජන්තලන්තාන්සේගේ දූතයන්ට ප්‍රච්චත.

මරුකර උතුමානවතන්සේගේ ආඥාව ලෙස,  
එවරුර්ඩ් ඉම් හර්ස්,  
මහසෙනෙවැරිස් මමිස.

No. 1,442, S. P.

Colonial Secretary's Office,  
Colombo, September 15, 1903.

On Thursday, November 5, 1903, at 1 o'clock P.M., the Assistant Government Agent for the Matara District will put up for sale or settlement, at his office in the Matara Kachcheri, the under-mentioned portions of Crown Land, on the terms authorized by Government.

Seventy-nine allotments of land situated in the Gangaboda pattu division of the Matara District of the Southern Province.

Preliminary plan 1,990.

Lot.	Name of Land.	Village.	Description.	Extent.		Upset Price
				A.	R.	per Acre.
				P.		Rs.
X 187	Dikkellagewatta	Attudawa	Garden	9	3 22	150
Y 187	Do.	do.	do.	1	1 38	150
F 188	Ellegewatta	do.	do.	0	2 25	150
G 188	Nagahawatta	do.	do.	0	3 0	150
H 188	Lekugewatta	do.	do.	1	2 10	150
I 188	Masterewegewatta	do.	do.	0	2 9	150
K 188	Alawattegodagewatta	do.	do.	1	2 8	150
L 188	Gamachchigegedara	do.	do.	2	0 34	150
N 188	Gamachchigegedara <i>alias</i> Me- dawatta	do.	do.	0	2 14	150
O 188	Kalawitawatta	do.	do.	0	2 20	150
P 188	Gamachchigedarawatta	do.	Citronella	0	1 9	20

Lot.	Name of Land,	Village.	Description.	Extent.		Upset Price
				A.	R.	per Acre.
						Rs.
R 188	Dalegegedarawatta	Attudawa	Citronella	3	1 32	150
S 188	Do.	do.	Garden	1	1 22	150
T 188	Do.	do.	do.	1	3 36	150
U 188	Do.	do.	Citronella	0	0 31	150
V 188	Dehigahawatta	do.	Garden	1	2 35	150
W 188	Do.	do.	Citronella	0	1 34	150
X 188	Halpamullewatta	do.	Garden	1	0 12	150
Y 188	Do.	do.	Citronella	1	2 6	150
Z 188	Do.	do.	do.	0	2 21	20
A 189	Yakdessawatta	do.	Low jungle	0	1 10	20
B 189	Bibulawatta	do.	Citronella	1	1 10	20
C 189	Suriyawatta	do.	do.	1	1 20	20
1973	Gonbaullakattiya	do.	Jungle	1	2 1	20
D 189	Suriyawatta	do.	Garden	1	0 0	150
E 189	Paragahawila	do.	Citronella	1	1 14	20
F 189	Karimaddugepalawatta	do.	Garden	0	3 37	50
G 189	Do.	do.	Citronella	0	0 30	20
H 189	Do.	do.	do.	3	3 28	20
I 189	Puwakwatta	do.	do.	3	0 27	20
J 189	Pinidiyagewatta	do.	do.	1	0 15	20
1974	Pitawilabedda	do.	Citronella	0	1 38	20
1975	Koratuwawatta	do.	Low jungle	1	3 36	20
1976	Murutagahawatta	do.	do.	3	1 35	20
K 189	Wattegegedarawatta	do.	Citronella	0	2 19	20
L 189	Do.	do.	Garden	0	3 0	50
O 189	Wattegewatta	do.	do.	0	3 18	50
P 189	Do.	do.	Citronella	0	3 39	20
Q 189	Ranchagodagewatta	do.	Garden	0	3 23	50
R 189	Do.	do.	Citronella	1	1 0	20
S 189	Ranchagodagewattepitakora-tuwa	do.	Garden	0	0 29	50
T 189	Patiranagewatta	do.	Citronella	1	0 27	20
U 189	Do.	do.	Garden	1	0 14	50
V 189	Do.	do.	Citronella	0	0 32	20
W 189	Wahalabarriawatta	do.	do.	1	0 33	20
X 189	Ehelawatta	do.	Low jungle	0	1 35	20
Y 189	Wahalabarriawatta	do.	Garden	2	2 13	50
Z 189	Horawinnawatta	do.	Citronella	0	1 25	20
A 190	Do.	do.	Garden	1	2 8	50
B 190	Hengalagewatta	do.	do.	0	1 10	50
C 190	Do.	do.	do.	1	0 37	50
G 190	Munamalpayawatta	do.	do.	0	1 29	50
H 190	Pahalagedarawatta	do.	do.	1	0 38	50
O 190	Weerasinachigegedarawatta	do.	do.	1	0 5	20
P 190	Do.	do.	do.	3	3 35	50
S 190	Rubasingha Patiranagegedarawatta.	do.	do.	2	3 29	50
T 190	Do.	do.	do.	0	1 35	50
U 190	Deegodawatta	do.	Owita	0	0 21	10
V 190	Do.	do.	Garden	2	2 28	50
W 190	Deegodakumbura	do.	Paddy field	5	3 26	150
X 190	Deegodakumbureowita	do.	Owita	0	0 38	10
H 191	Musanduwawatta	do.	Garden	0	3 6	50
L 191	Amberegewatta	do.	do.	0	2 30	50
1977	Adandatollawatta	do.	Jungle	1	0 4	20
M 191	Haliyamullawatta	do.	Garden	3	0 34	50
O 191	Alawattegodawatta	do.	do.	3	0 20	50
P 191	Do.	do.	do.	1	1 30	50
R 191	Ranchagodagepahawatta	Wattegedara	do.	1	1 31	50
S 191	Do.	do.	do.	0	0 8	50
T 191	Do.	do.	do.	0	0 8	50
U 191	Babugegedarawatta	do.	do.	2	1 16	50
V 191	Bogahawatta	do.	do.	0	3 16	50
W 191	Do.	do.	do.	1	2 4	50
X 191	Do.	do.	do.	2	3 2	50
Y 191	Do.	do.	do.	0	0 15	50
C 192	Henawatta	do.	Low jungle	0	2 23	30
D 192	Do.	do.	Garden	0	2 8	50
1978	Puwakwatta	do.	do.	1	1 30	20
1979	Murutagaha-addarahena	Attuduwa	Low jungle	0	3 16	20

The upset price of these lands is as given against each lot in the advertisement.

Further information respecting these lands may be obtained from the Surveyor-General, and respecting the conditions of sale from the Assistant Government Agent, Matara.

By His Excellency's command,

EVERARD IM THURN,  
Colonial Secretary.

No. 1,442, S. P.

වස 1903 ක්‍රි. සැප්තැම්බර් මස 15 වෙනි දින කොළඹ මහනගරාධිපතිවරයාගේ අත්සනින්.

දකුණු දිසාවේ මාතර පලාතේ උපළාත්වල නිකායන්ගේ විසින් මෙහි පහත සඳහන්වන ආණ්ඩු සන්තක ඉඩම් ආණ්ඩුවේ නියෝගවලට ප්‍රකාරයට වස 1903 ක්‍රි. සැප්තැම්බර් මස 5 වෙනි දින වූ මුහුණතකින්ද දවල් 1 ව මාතර කවිවේරියේදී වෙන්දේසිකර විකුණනට යෙදෙනවා ඇත.

දකුණු දිසාවේ මාතර පලාතේ ගහබඩපත්තුවේ කොළඹ, සපේ පිහිටා තිබෙන බිම්කැබලි 80 ක්.

සිත්ත 1,990.

ගත්තේ රු.

නං.	ඉඩමේ නම.	ගම.	අන්දම.	මහත.		මුද.
				අ.	රු. ප.	
X 187	දික්කැල්ලගේවත්ත	අත්තමුටු	වත්ත	9	3 22	150
Y 187	එම	එම	එම	1	1 38	150
F 188	ඇල්ලගේවත්ත	එම	එම	0	2 25	150
G 188	නාගඟවත්ත	එම	එම	0	3 0	150
H 188	ලොකුගේවත්ත	එම	එම	1	2 10	150
I 188	මස්කරගේවත්ත	එම	එම	0	2 9	150
K 188	අලුවත්තගොඩගේවත්ත	එම	එම	1	2 8	150
L 188	ගම්මිච්චිගේගෙදර	එම	එම	2	0 34	150
N 188	එම නොහොත් මැදවත්ත	එම	එම	0	2 14	150
O 188	කලුමුවත්ත	එම	එම	0	2 20	150
P 188	ගම්මිච්චිගේගෙදරවත්ත	එම	පැහිරි	0	1 9	20
R 188	දෙලගේගෙදරවත්ත	එම	එම	3	1 32	150
S 188	එම	එම	වත්ත	1	1 22	150
T 188	එම	එම	එම	1	3 36	150
U 188	එම	එම	පැහිරි	0	0 31	150
V 188	දෙහිගඟවත්ත	එම	වත්ත	1	2 35	150
W 188	එම	එම	පැහිරි	0	1 34	150
X 188	ගල්පාමුල්ලවත්ත	එම	වත්ත	1	0 12	150
Y 188	එම	එම	පැහිරි	1	2 6	150
Z 188	එම	එම	එම	0	2 21	150
A 189	කන්දෙස්සවත්ත	එම	සුළු බැඳ්ද	0	1 10	20
B 189	බිචුලුවත්ත	එම	පැහිරි	1	1 10	20
C 189	සුරියවත්ත	එම	එම	1	1 20	20
1973	ගොස්විලුල්ලකපිටිය	එම	බැඳ්ද	1	2 1	20
D 189	සුරියවත්ත	එම	වත්ත	1	0 0	150
E 189	පරගඟපිල	එම	පැහිරි	1	1 14	20
F 189	කර්මද්දුගෝපාලවත්ත	එම	වත්ත	0	3 37	50
G 189	එම	එම	පැහිරි	0	0 30	20
H 189	එම	එම	එම	3	3 28	20
I 189	සුළුකවත්ත	එම	එම	3	0 27	20
J 189	පිහිදිගේවත්ත	එම	එම	1	0 15	20
1974	පිටිමලබැඳ්ද	එම	එම	0	1 38	20
1975	කොරවුච්චුවත්ත	එම	සුළුබැඳ්ද	1	3 36	20
1976	මුරුතඟවත්ත	එම	එම	3	1 35	20
K 189	වත්තෙගෙදරවත්ත	එම	පැහිරි	0	2 19	20
L 189	එම	එම	වත්ත	0	3 0	50
O 189	වත්තෙගෙවත්ත	එම	එම	0	3 18	50
P 189	එම	එම	පැහිරි	0	3 39	20
Q 189	රත්මාගොඩගෙවත්ත	එම	වත්ත	0	3 23	50
R 189	එම	එම	පැහිරි	1	1 0	20
S 189	රත්මාගොඩගෙවත්තෙපිටිකොරවුටු	එම	වත්ත	0	0 29	50
T 189	පහිරතගෙවත්ත	එම	පැහිරි	1	0 27	20
U 189	එම	එම	වත්ත	1	0 14	50
V 189	එම	එම	පැහිරි	0	0 32	20
W 189	වකලුවරියාවත්ත	එම	එම	1	0 33	20
X 189	ඇඟලුවත්ත	එම	සුළුබැඳ්ද	0	1 35	20
Y 189	වකලුවරියාවත්ත	එම	වත්ත	2	2 13	50
Z 189	කොරවිත්තාවත්ත	එම	පැහිරි	0	1 25	20
A 190	එම	එම	වත්ත	1	2 8	50
B 190	කෙස්සලගෙවත්ත	එම	එම	0	1 10	50
C 190	එම	එම	එම	1	0 37	50
G 190	මුනමල්පායවත්ත	එම	එම	0	1 29	50
H 190	පහලගෙදරවත්ත	එම	එම	1	0 38	50
O 190	වීරසික්ආච්චිගෙගෙදරවත්ත	පාලවුටු	වත්ත	1	0 5	20
P 190	එම	එම	එම	3	3 35	50
S 190	රුබසිත්තපහිරතගෙගෙදරවත්ත	එම	එම	2	3 29	50
T 190	එම	එම	එම	0	1 35	50
U 190	දිගොඩවත්ත	එම	බිච්ච	0	0 21	10
V 190	එම	එම	වත්ත	2	2 28	50
W 190	දිගොඩකුඹුර	එම	කුඹුර	5	3 26	150
X 190	දිගොඩකුඹුරච්චිච්ච	එම	බිච්ච	0	0 38	10
H 191	මුසන්දුවෙවත්ත	එම	වත්ත	0	3 6	50

නො.	ඉඩමේ නම.	නම.	අන්දම.	කක්ෂේරු	
				මහක.	මිල.
				අ. රු. ප.	රු.
L 191	අඹරෙගෙවත්ත	අත්තුඩාව	වත්ත	0 2 30	50
1977	අඩක්කාකොල්ලෙවත්ත	එම	බැඳ්ද	1 0 4	20
M 191	කාලියාමුල්ලෙවත්ත	එම	වත්ත	3 0 34	50
O 191	අලවත්තෙකොඩවත්ත	එම	එම	3 0 24	50
P 191	එම	එම	එම	1 1 30	50
R 191	රත්වාකොඩගෙපලවත්ත	වවකෙදර	එම	1 1 31	50
S 191	එම	එම	එම	0 0 8	50
T 191	එම	එම	එම	0 0 8	50
U 191	බවුකෙගෙදරවත්ත	එම	එම	2 1 16	50
V 191	බෝගකවත්ත	එම	එම	0 3 16	50
W 191	එම	එම	එම	1 2 4	50
X 191	එම	එම	එම	2 3 2	50
Y 191	එම	එම	එම	0 0 15	50
C 192	සේනෙවත්ත	එම	සුඵබැඳ්ද	0 2 23	30
D 192	එම	එම	වත්ත	0 2 8	50
1978	පුවක්වත්ත	එම	එම	1 1 30	20
1979	මුරුකාගකඅද්දරසේන	අත්තුඩාව	සුඵබැඳ්ද	0 3 16	20

මෙ ඉඩම්වල කක්ෂේරු මිල ඉහල පෙන්නා තිබේ.

මෙම ඉඩම් ගැණ වැඩිදුර කාරණා සර්වේශර් ජනරල්වත්තාන්සේනෙත්ත, විකිනීමේ කොන්දේසි ගැණ මාතර රජජනපදවත්තාන්සේනෙත්ත දැනගත්ව පුඵවන.

ගරුකර උතුමාගත්වත්තන්සේනෙත්ත ආඥාවලෙස,

එවරුඩ් ඉම් හර්ස්,

මහසෙනෙකාරිස් වම්ස.

No. 1,443, s. p.

Colonial Secretary's Office,  
Colombo, September 15, 1903.

ON Friday, October 30, 1903, at 12 noon, the Government Agent for the Southern Province will put up to auction, at his office in Galle, the under-mentioned portions of Crown Land, on the terms authorized by Government.

Fifty allotments of land situated in the Bentota-Walallawiti korale division of the Galle District of the Southern Province.

Preliminary plan 6,397.—Yatagala,  
Applicant—Nil.

Lot.	Name of Land.	Name of Claimant.	Description.	Upset Price	
				Extent. A. R. P.	Rs.
17074	Delgahawattaowita	Tuseyahakuru Peda	Owita	0 3 21	10
17075	Katadelgahawatta	do.	Garden	1 3 3	10
17076	Delgahawatta	Subeyahakuru Sonda	do.	1 2 17	10
17077	Kekunagahamanedeniya	—	Reservation	6 0 22	—
17078	Dikkele	—	do.	0 3 26	—
17079	Do.	—	do.	56 3 12	—
17080	Do.	—	do.	0 2 16	—
17081	Delgahawatta	Ilandaridewa Nandorisa	Garden	1 3 28	15
17082	Do.	do.	do.	0 2 20	15
17083	Ambagahakumbura-addarawatta	Ilandaridewa Andirisa	do.	1 1 6	15
Preliminary plan 6,395—Uragaha. Applicant—Nil.					
17037	Dulgalawatta	Tommayakakuru Nandorisa	Garden	0 3 37	10
17038	Dulgahawattadeniya	do.	Owita	1 1 18	10
17039	Wakliyaddewatta	Heirs of Tommayahakuru Babanisa and his wife	Garden	1 2 3	10
17040	Wakliyaddewatta-addaradeniya	Tommayakakuru Nandorisa	Deniya and owita	2 2 4	10
17041	Dummalawalapitawatta-addaradeniya	Liyanegamage Hendrick	Deniya	0 3 4	10
17042	Dummalawalapitawatta	Telikadapalliyeguruge Julian Sinno and others	Garden	2 0 4	10
17043	Do.	do.	Owita	0 1 5	10
17044	Hipanwela	Liyanagamage Barton	Field	0 0 26	10
17045	Hipanweladeniya	Helembege Siyan	do.	1 1 3	10
17045½	Do.	—	Deniya	0 2 22	10
Applicant—H. Siyadoris Appu.					
17045¾	Hipanwela	Helembege Siyan Appu	Field	1 2 9	10
17046	Do.	Hettigodage Samis and another	do.	0 2 28	10
Applicant—Nil.					
17047	Hipanwela	Bendarage Emalishamy	do.	0 2 5	10
17048	Do.	Liyanagamage Nichohamy	do.	0 3 32	10
17049	Dalukhenaduwa	G. Hiniappu and another	Garden	0 1 0	10
17050	Do.	—	Low jungle	0 1 5	15
17051	Kospeleduwa	Saputantrikankanage Udaris Appu	Garden	0 3 23	10
17052	Kahatagahawatta	Welalage Araham Appu	do.	0 3 12	10

Lot.	Name of Land.	Name of Claimant.	Description.	Extent.		Upset Price per Acre. Rs.
				A.	R. P.	
17053	Walukeenakele	—	Jungle	13	3 6	20
17054	Walukeenagodawatta	Liyanagamage Nichohamy	Garden	1	3 5	10
17055	Do.	Liyanagamage Jayaneri	do.	1	3 20	10
17056	Do.	Opatakankange Issan Appu	do.	0	2 12	10
17057	Hippanwela-addaraudumulla	Liyanagamage Agossinno	Field	8	3 22	15
17058	Kanattewatta	Liyanagamage Cornelis	Garden	0	0 29	10
17059	Hippanwela-addarakele	—	Jungle and garden	0	3 20	15
17060	Do.	—	Low jungle	2	0 19	15
17061	Delgahawatta	Opatakankanange Isan	Garden	0	1 2	10
17062	Diganeaddaradeniya	—	Field	5	1 2	15
17063	Delgahawatta	Opatakankanange Siyan Appu	Garden	0	3 23	10
17064	Do.	Heirs of Opatakankanange Karonchiappu	Owita	0	0 38	10
17065	Puwakgahawela	—	Deniya	0	2 21	10
17066	Do.	Opatakankanange Harmanis and others	Field	4	2 10	15
17067	Puwakgahawela-addarakele	—	Low jungle	5	1 2	20
17068	Puwakgahawela	Heirs of Liyanagamage Don Mathes and Tediashamy	Field	4	2 0	15
17069	Do.	Liyanagamage Cornelis	do.	0	0 10	15
17070	Puwakgahawelaudumulla	Liyanagamage Don Mathes	do.	0	1 17	10
Preliminary plan 6,510—Niyagama. Applicant—K. Jando.						
17492	Kandahena	—	Low jungle	1	2 5	10
17494	Do.	Kalansuriye Jando	Garden	0	0 20	10
Preliminary plan 6,500.—Magala. Applicant—Tommayahakuru Liyanorisa.						
17448	Godaihalakele	—	Jungle	0	3 10	15
17449	Do.	—	Reservation	0	0 28	—

Any persons considering that they have any claims to these lands are hereby noticed to produce evidence of their title before the Government Agent on the day of sale.

Further information respecting these lands may be obtained from the Surveyor-General, and respecting the conditions of sale from the Government Agent, Galle.

By His Excellency's command,  
EVERARD IM THURN,  
Colonial Secretary.

No. 1,443, S. P.

වර්ෂ 1903 ක්වූ සැප්තැම්බර් මස 15 වෙනි දින කොළඹ මහසෙනසුනාධිපතිතුමාගේ කන්තෝරුවේදී.

දකුණු දිසාවේ මහජනතලාවතායේ විසින් මෙහි පහත සඳහන්වෙන ආණ්ඩුව සන්ධාන ඉඩම් ආණ්ඩුපති නියෝගවල ප්‍රකාරයට වර්ෂ 1903 ක්වූ මක්කෝම්බු මස 30 වෙනි දිනවූ සිකුණදා දවල් 12ට හා ලේලි කළේ වේදි මහේස්වරියාගේ විකුණුවට සහ නිවැසිකරුවන්ට සෙලෙන්නා ඇත.

දකුණු දිසාවේ ගාම්පලයේ බෙත්තොට වලල්ලා විවිෂකාරලේ කොට්ඨාසයේ පිහිටා තිබෙන බිම් කැබලි 50.

පිහිටම 6,397. යටහල. මෙම ඉඩම්වලට ඉල්ලීමකාරයක් නැත.

අක්කරයක කක්කේරු

නො.	ඉඩමේ නම.	අයිතිකම් නියෝගය.	අන්දම.	මහත. ගහන.		
				අ. රු. ප.	රු.	
17074	දෙල්ගහවත්තමිව්ව	තුසෙතාගකුරුපේද	බිව්ව	0	3 21 10	
17075	රව්දෙල්ගහවත්ත	එම	වත්ත	1	3 3 10	
17076	දෙල්ගහවත්ත	සුබෙතාගකුරු සොස්ද	එම	1	2 17 10	
17077	කැකුගහගමාසාන දෙහිය	—	ආණ්ඩුවට වෙන් කරපු ඉඩම	6	0 22 —	
17078	දික්කැලේ	—	එම	0	3 26 —	
17079	එම	—	එම	56	3 12 —	
17080	එම	—	එම	0	2 16 —	
17081	දෙල්ගහවත්ත	ඉලන්දුරිදේව නන්දේරියා	වත්ත	1	3 28 15	
17082	එම	එම	එම	0	2 20 15	
17083	අභිගහකුඹුරඅද්දරවත්ත	ඉලන්දුරිදේව අන්දේරියා	එම	1	1 6 15	
පිහිටම 6,395. උරුමක.						
17037	දුල්ගලවත්ත	තොම්මයාගකුරු නන්දේරියා	එම	0	3 37 10	
17038	දුල්ගහවත්තදෙහිය	එම	බිව්ව	1	1 18 10	
17039	වක්ලියද්දවත්ත	තොම්මයාගකුරු බබානිසාගේ උරුමක්කාරයෝ	වත්ත	1	2 3 10	
17040	වක්ලියද්දවත්තඅද්දර දෙහිය	තොම්මයාගකුරු නන්දේරියා	දෙහිය සහ බිව්ව	2	2 4 10	
17041	දුම්මලවලපිටවත්තඅද්දර දෙහිය	ලියනගමගේ ගෙනදේරියා	දෙහිය	0	3 4 10	
17042	දුම්මලවලපිටවත්ත	තෙලිකඩ පල්ලියආරාමයේ ජුලියන් පින්තෝ සහ වෙන අය	වත්ත	2	0 4 10	
17043	එම	එම	බිව්ව	0	1 5 10	

නො.	ඉඩමේ නම.	අයිතිකම් කියව්නා.	අන්දම.	අක්කරයක කක්ෂේරු		
				මහල. ගහල.	ගහල.	
17044	සිරිවෙල	ලියතගමගේ බාවෝන්	කුඹුර	0	0 26	10
17045	සිරිවෙලදෙසිය	තෙලමාගේ සියන්	එම	1	1 3	10
17045½	එම	—	දෙහිය	0	2 22	10
17046	සිරිවෙල	ඉල්ලම්කාරයා—එච්. සියයුරිස්අරජු.	කුඹුර	1	2 9	10
17047	එම	තෙලමාගේ සියන්අරජු	එම	0	2 28	10
17048	එම	තෙලමාගේ සියන්අරජු	එම	0	2 5	10
17049	දළුතලේ	ලියතගමගේ නිකෝනාමි	එම	0	3 32	10
17050	එම	ඊ. ඩිවනියරජු සහ වෙන අයෙක්	වත්ත	0	1 0	10
17051	කොස්පැලදුව	—	පහත කැලේ	0	1 5	15
17052	කහවතවත්ත	සපුතත්තිරිකත්තාතගේ උදු	වත්ත	0	3 23	10
71053	විවිධකැලේ	රිස්අරජු	එම	0	3 12	10
17054	විවිධකැලේ	වෙල්ලාලගේ අරතත්අරජු	කැලේ	13	3 6	20
17055	එම	—	වත්ත	1	3 5	10
17056	එම	ලියතගමගේ නිකෝනාමි	එම	1	3 20	10
17057	එම	එමගේ ජගනෙරිස්	එම	0	2 12	10
17058	ලදුමුල්ල	මිපාතකත්තාතගේ ඉසන්අරජු	එම	8	3 22	15
17059	කහවතවත්ත	ලියතගමගේ අගොස් සිත්තෝ	කුඹුර	0	0 29	10
17060	එම	එමගේ කොරනේලිස්	වත්ත	0	3 20	15
17061	දෙල්ගහවත්ත	—	පහත කැලේ	2	0 19	15
17062	දිගනදේදරදෙහිය	—	වත්ත	0	1 2	10
17063	දෙල්ගහවත්ත	මිපාතකත්තාතගේ ඉසන්	කුඹුර	5	1 2	15
17064	එම	—	වත්ත	0	3 23	10
17065	පුවත්තගම	මිපාතකත්තාතගේ සියන්අරජු	මිවට	0	0 38	10
17066	එම	මිපාතකත්තාතගේ කරුණේ	දෙහිය	0	2 21	10
17067	පුවත්තගමදේදර	මිපාතකත්තාතගේ ගරමානිස්	කුඹුර	4	2 10	15
17068	කැලේ	සහ වෙන අය	පහත කැලේ	5	1 2	20
17069	එම	—	කුඹුර	4	2 0	15
17070	පුවත්තගමදේදර	ලියතගමගේ දෙත් මගෙස් සහ	එම	0	0 10	15
17492	කන්දනේත	වෙන අයෙකුගේ උරුමක්කාරයෝ	එම	0	1 17	10
17494	එම	ලියතගමගේ කොරනේලිස්	පහත කැලේ	1	2 5	10
17448	ගොඩඉගලකැලේ	එමගේ දෙත් මගෙස්	වත්ත	0	0 20	10
17449	එම	සිත්තම 6,510. නිත:ගම. ඉල්ලම්කාරයා—නේ. ජන්දේ.	කැලේ	0	3 10	15
		මෙම ඉඩමට ඉල්ලම්කාරයා—නේ. ජන්දේ.	කුඹුර	0	0 23	—

මෙම ඉඩමට අයිතිවැසිකම් කීහා හිටින මිස අයෙක් ඇත්නම් ඔහු විසින් මෙම විකිණීමේ දිනේදී ඊට අයිතිවැසිකම් කීහාහිටින මිස සහාය දෙනු පලාගොස් මහජනතලක්කාරයන්ගේ වෙහෙරයට පැමිණීමට සලස්වනු ලැබේ.

මෙම ඉඩම ගැන වැඩිදුර කාරණා සර්වේචර්ජනල්ලන්තාත්ගේගෙන්, විකිණීමේ කොන්දේසි ගැන වැඩිදුර කාරණා දැනුණු පලාගොස් මහජනතලක්කාරයන්ගේගෙන් දැනගන්නට පුළුවන.

හරුහර උතුරු පළාතවත්තගේගේ ආඥාවලට,  
එවරුර්ඩ් ඉම් හර්ස්,  
මහසෙනෙකාරිස් වමන.

No. 1,444, s. p.

Colonial Secretary's Office,  
Colombo, September 16, 1903.

ON Friday, November 6, 1903, at 1 o'clock P.M., the Assistant Government Agent for the Matara District will put up for sale or settlement, at his office in Matara Kacheheri, the under-mentioned portions of Crown Land, on the terms authorized by Government.

Twenty allotments of land situated in the Wellaboda pattu division of the Matara District of the Southern Province.

Preliminary plan 696A.

Lot.	Name of Land	Name of Village.	Description.	Extent. A. R. P.	Upset Price
					per Acre. Rs.
5960½	Mahahena	Kekahadure	Garden	0 1 39	50



Lot.	Name of Land.	Name of Village.	Description.	Extent. A. R. P.	Upset Price per Acre. Rs.
2828	Gurukandahena	Preliminary plan 2,130. Palle Aperekka	Building site	0 0 432	60
12155	Ihalakongahadeniya	Preliminary plan 5,393. Urugamuwa	Paddy field	0 0 20	30
12714	Medadeniyehena	Preliminary plan 5,484. Uda Aperekka	Garden	3 3 18	20
12642	Ihalaweweatmaga	Preliminary plan 5,477. Kadawedduwa	Garden	2 0 36	19
12643	Do.	do.	do.	2 0 23	19
12647	Do.	do.	Jungle	0 1 27	10
12648	Do.	do.	Garden	1 1 2	10
12649	Do.	do.	do.	1 3 12	10
12651	Ihalaweweatmaga	do.	do.	2 1 36	19
12653	Wiwalehena	do.	do.	3 2 12	19
S 593	Asamodaganhena or Walgalahena	do.	do.	3 2 21	19
12661	Asamodaganhena	do.	do.	1 2 8	19
12662	Do.	do.	do.	3 0 29	19
W 593	Kahagalagehena	Preliminary plan 5,493. Diyagaha	Garden	2 1 36	19
12894	Boraluketiyehena or Kurawitagehena	Preliminary plan 5,510. Palle Aperekka	Chena	2 0 17	19
12972	Ratnayakedeniya	Preliminary plan 5,516. Diyagaha	Paddy land	0 2 25	20
12973	Do.	do.	do.	0 1 8	20
12974	Do.	do.	do.	2 2 16	20
15159	Indarehena or Puwakgahamadawalakele	Preliminary plan 5,979. Uda Aperekka	Cleared land planted with cocoanut plants	4 3 0	20

The upset price of these lands is as given against each lot in the advertisement.

Further information respecting these lands may be obtained from the Surveyor-General, and respecting the conditions of sale from the Assistant Government Agent, Matara.

By His Excellency's command,

EVERARD IM THURN,  
Colonial Secretary.

No. 1,444, s. p.

විෂ 1903 ක්වු සැප්තැම්බර් මස 16 වෙනි දින කොළඹ මහසෙනෙවිතුමාගේ කන්දෙරු මහලේදී.

දකුණු දිසාවේ මාතර පලාතේ උපළුපත්වනුයාත්තේ විසින් මෙහි පහත සඳහන්වන ආණ්ඩුව සත්කම ඉඩම් ආණ්ඩුවේ නියෝගවලට ප්‍රකාරයට විෂ 1903 ක්වු නොවැම්බර් මස 6 වෙනි දිනවූ සිකුරාදා දවල් 10 මාතර කම්බේරියේදී වෙන්දේසිකර විකුණනුයේ යෙදෙනවා ඇත.

දකුණු දිසාවේ මාතර පලාතේ වැල්ලඹවත්තු කොට්ඨාසයේ පිහිටා තිබෙන බිම්කැබලි 23ක්. අත්කරේක කන්දෙරු සිහිම 696A.

නො.	ඉඩමේ නම.	ගම.	අන්දම.	මහත. අ. රු. ප.	මිල. රු.
5960½	මහගේන	කැකුනදරේ	වත්ත	0 1 39	50
2828	ගුරුකන්දෙහේන	පිහිම 2,130. පල්ලෙඅපරාක්ක	ගොඩනැගිල්ලට සුදුසු බිම	0 0 432	60
12155	ඉහලකෝන්ගහදෙහිය	පිහිම 5,393. උරුගමුව	කුඹුර	0 0 20	30
12714	මැදදෙහියෙහේන	පිහිම 5,484. උඩඅපරාක්ක	වත්ත	3 3 18	20
12642	ඉහලවැවේඅත්මග	පිහිම 5,477. කඩවැද්දුව	එම	2 0 36	19
12643	එම	එම	එම	2 0 23	19
12647	එම	එම	බැද්ද	0 1 27	10
12648	එම	එම	වත්ත	1 1 2	10
12649	එම	එම	එම	1 3 12	10
12651	ඉහලවැවේඅත්මග	එම	එම	2 1 36	19
12653	විවලෙහේන	එම	එම	3 2 12	19
S 593	අසමෝදගන්දෙහේන නොනොක්	එම	එම	3 2 21	19
12661	අසමෝදගන්දෙහේන	එම	එම	1 2 8	19
12662	එම	එම	එම	3 0 29	19
W 593	කහගලගේහේන	පිහිම 5,493. දියගහ	වත්ත	2 1 36	19
12894	බොරලකැවියෙහේන නො නොක් කුරවිටගෙහේන	පිහිම 5,510. පල්ලෙඅපරාක්ක	හේන	2 0 17	19

කො.	ඉඩමේ නම.	ගම.	අන්දම.	අක්කරේක හක්කේරු	
				මහත. අ. රු. ප.	මිල. රු.
12972	රත්නසකදෙහිස එම එම	සිනියම 5,516.	කුඹුර එම එම	0	25
12973		දිගගහ එම		0	8
12974		එම		2	16
15159	ඉස්පරේගේන කොකොන් පුවක් ගහමඩවලකුලේ	සිනියම 5,979. උඩඅපරාක්ක	එලිකරපු බිම පොළොවු 4	3	0
මෙම ඉඩම්වල හක්කේරු මිල ඒ ඒ කැබැලිට දිලාතිබෙන්නක් මෙනි.					20
මෙම ඉඩම් ගැණ වැඩිදුර කාරණා සර්වේශර් ජනරල් උත්තාන්තේගෙන්ද, විනිනිමේ කොන්දේසි ගැණ මාතර උපඵ්ජනලක්කාන්තේගෙන්ද දැනගත්ව පුළුවන.					
ගරුකර උතුමානන්වහන්සේගේ පිඤ්ච ලෙස, එවරුභි ඉම් කරුන්, මහසෙනෙසායාරිස් වලිභ.					

LAND SALES IN THE EASTERN PROVINCE.

No. 954, E. P.

Colonial Secretary's Office,  
Colombo, September 10, 1903.

ON Friday, October 30, 1903, and following days, at noon, the Government Agent for the Eastern Province will put up for sale or settlement, at Maha-oya Resthouse, the under-mentioned portions of Crown Land, on the terms authorized by Government.

Lot.	Village.	Preliminary plan 910.—Bintenna pattu. Claimant—Crown. Name of Applicant.	Description.	Extent.		Upset Price
				A.	R.	per Acre. Rs.
11157	Kumburuwela	General sale	Jungle land	33	1 24	10
11169	Do.	do.	do.	21	1 16	10
11170	Do.	do.	do.	21	2 20	10
11171	Do.	do.	do.	2	2 1	10
11609	Medawahawa	Preliminary plan 938. General sale	Jungle land	55	1 0	10
11835	Do.	Preliminary plan 954. General sale	Chenai suitable for paddy	11	3 22	10
11836	Do.	do.	Field	10	1 37	10
11845	Do.	do.	do.	5	3 14	10
11847	Kehelula	Preliminary plan 957. General sale	Jungle land	12	2 3	10
1325	Bendirekka	Preliminary plan 1,089. General sale	Forest land	47	3 22	10
1326	Medawahawa	Preliminary plan 1,090. General sale	Forest land	0	2 37	10
1328	Do.	do.	do.	18	2 14	10
3196	Pullumalai	Preliminary plan 1,348. General sale	Paddy field	17	0 5	10
3197	Do.	do.	Patana fit for paddy	12	3 38	10
3198	Do.	do.	Paddy field	4	3 14	10
O 26	Do.	do.	Garden land	2	1 37	10
P 26	Do.	do.	do.	1	3 11	10
3203	Do.	do.	Paddy field	7	3 26	10
3204	Do.	do.	Patana	1	3 39	10
3207	Do.	do.	Jungle	1	3 36	10
3208	Do.	do.	Paddy field	2	2 11	10
3375	Mahaoya	Preliminary plan 1,408. General sale	Field and jungle	12	3 5	10
3376	Do.	do.	do.	10	2 35	10
3456	Tembichchiya	Preliminary plan 1,426. General sale	Plains and jungle	8	0 15	10
3457	Mahaoya or Medawahawa	Preliminary plan 1,428. General sale	Jungle and a patch of forest	10	3 28	10

Lot.	Village.	Name of Applicant.	Description.	Extent. A. R. P.	Upset Price
					per Acre. Rs.
		Preliminary plan 1,420.			
3430	Pulaveli	K. Aliyar	Field	3 2 30	10
3431	Do.	do.	Jungle	1 3 5	10
3432	Do.	do.	Open land	0 3 18	10
3433	Do.	M. Basuva	Field	5 3 15	10
3434	Do.	H. B. Perera	do.	15 1 35	10
3435	Do.	V. Vairamuttu	do.	7 2 33	10
3436	Do.	V. Veeramuttu	Jungle and open land	7 3 2	10
3437	Do.	do.	Jungle land	1 0 8	10
3438	Do.	K. Pappappillai	Field	2 1 24	10
3439	Do.	do.	Open land	0 2 38	10
3440	Do.	do.	Jungle	1 1 7	10
3441	Do.	R. Rengan	Field	17 1 13	10
3442	Do.	S. Kembiya	do.	5 1 24	10
3443	Do.	do.	do.	1 1 7	10
3444	Do.	K. Pappupillai	Jungle	3 0 8	10
		Preliminary plan 1,440.			
3481	Mahaoya	M. Akamatulevvai	Field	17 1 19	10
		Preliminary plan 2,154.			
7104	Pullumalai	General sale	Patana fit for paddy	7 2 22	10
7105	Do.	do.	do.	15 0 0	10
7121	Tambichchiya	do.	do.	13 0 39	10
7126	Do.	do.	do.	4 0 24	10
		Preliminary plan 2,201.			
7355	Tambichchiya	V. Banda	Garden land	0 2 11	10
		Preliminary plan 2,671.			
77322	Padiatalawa	E. Utumalevvai	Chenai land	1 2 36.50	10
77325	Do.	Rev. Father C. Royer	Jungle land	0 2 27.50	10
		Preliminary plan 2,675.			
77336	Padiatalawa	V. Odiris Silva	Chenai	3 1 7	10
		Preliminary plan 2,677.			
77341	Pulaveli	Vairamuttu	Garden land	0 0 35	10
77342	Do.	Katuravelu	do.	0 0 17	10
77343	Do.	Javara	do.	0 0 7	10
77347	Do.	Vaitilinkam	do.	1 0 26	10
		Preliminary plan 2,505.			
76745	Padiatalawa	Sivanandi Asari	Bare land with dwelling-house	0 0 8.25	10
76747	Do.	A. S. Sekali	Garden and dwelling-house	0 0 8	10

Further information regarding these lands and conditions of sale may be obtained from the Government Agent, Eastern Province, Batticaloa.

By His Excellency's command,

EVERARD IM THURN,  
Colonial Secretary.

No. 954, E. P.

கொலோனியல் சர்க்கிற்சுதாரர் ஆய்ச்சில்,  
கொழும்பு, 1903 ம ஆண்டு புரட்டாசிமீ 10 ந் உ.

1903 ம ஆண்டு ஐப்பசிமாதம் 30 ந் தேதியாகிய வெள்ளிக்கிழமையிலு மதனையடுத்த நாட்களிலும் முற்பகல் கிழக்கு மாகாணத்து கவற்றணமேந்து ஏசுணறவாகன் இதனடியிற் சொல்லப்பட்டிருகிற முடிக்கூரிய காணித் துண்டுகளை, மகாஓயா வாடியில் அராசாட்சியாரால் உததாவுபண்ணப்பட்டிருக்கும் பொருத்தப்பிர காரம் ஏலத்திற்கூறி விற்பார்.

காணித் துண்டுகள், கிழக்கு மாகாணத்து மட்டசகள்ப்பு டிஸ்திரிகி விருககின்றன.

பினான் இளக்கம் 910. விந்தனைப்பற்று.

உரித்தாளர்:—முடிக்கூரிய.

சரிப்ப லீலை

ஏ ககரொன

இல.	குறிச்சி.	கேள்வீக காரணின பெயர்.	விவரம்.	லீசாலம். ஏ. மு. ப.	ரூ.
11157	கும்புறுவெளி	பொதுவிற்பனவு	காட்டுப்பூமி	33 1 24	10
11169	ஓடி	ஓடி	ஓடி	21 1 16	10
11170	ஓடி	ஓடி	ஓடி	21 2 20	10
11171	ஓடி	ஓடி	ஓடி	2 2 1	10
		படம் 938.			
11609	மெதவாவை	பொதுவிற்பனவு	காட்டுப்பூமி	35 1 0	10
		படம் 954.			
11835	ஓடி	பொதுவிற்பனவு	வேளாண்மைக்கேற்ற சேனை	11 3 22	10
11836	ஓடி	ஓடி	வயல	10 1 37	10
11845	ஓடி	ஓடி	வயல	5 3 14	10
		படம் 957.			
11847	கேயிலவளை	பொதுவிற்பனவு	காட்டுப்பூமி	12 2 3	10
		படம் 1,039.			
1325	வெண்டிரிக்கா	பொதுவிற்பனவு	காட்டுப்பூமி	47 3 22	10

இல.	குறிச்சி.	கேள்வீக்காரனின் பெயர்.	விவரம்.	விசாலம், ஏ. மு. ப.	ஏக்கரொன் றுக்கு தரி ப்பல்கை, ரூ.
		படம் 1,090.			
1326	மெதவாவை	பொ துவிற் பனவு	காட்டுப்பூமி	0 2 37	10
1328	செடி	செடி	செடி	18 2 14	10
		படம் 1,348.			
3196	புல்லுமலை	பொ துவிற் பனவு	வயல	17 0 5	10
3197	செடி	செடி	வேளாண்மைக்கேற்ற பத்தனை	12 3 38	10
3198	செடி	செடி	வயல	4 3 14	10
O 26	செடி	செடி	தோட்டப்பூமி	2 1 37	10
P 26	செடி	செடி	செடி	1 3 11	10
3203	செடி	செடி	வயல்	7 3 26	10
3204	செடி	செடி	பத்தனை	1 3 39	10
3207	செடி	செடி	காடு	1 3 36	10
3208	செடி	செடி	வயல	2 2 11	10
		படம் 1,408.			
3375	மகாலுயா	பொ துவிற் பனவு	காடும வயலும்	12 3 5	10
3376	செடி	செடி	செடி	10 2 35	10
		படம் 1,426.			
3456	தம்பிச்சி	பொ துவிற் பனவு	காடும வெளியும்	8 0 15	10
		படம் 1,428.			
3457	மகாலுயா அலலது மெதவாவை	பொ துவிற் பனவு	காடும சோலைக்காடு	10 3 28	10
3430	பூலாவெளி	க. அலியாரா	வயல	3 2 30	10
3431	செடி	செடி	காடு	1 3 5	10
3432	செடி	செடி	வெட்டைப்பூமி	0 3 18	10
3433	செடி	மு. வசுவா	வயல	5 3 15	10
3434	செடி	ஏ. ப. பெரேரா	வயல	15 1 35	10
3435	செடி	வீ. வயிரமுத்த	வயல	7 2 33	10
3436	செடி	செடி	வெட்டையம் காடும	7 3 2	10
3437	செடி	வீ. வீரமுத்த	காட்டுப்பூமி	1 0 8	10
3438	செடி	செடி	வயல	2 1 24	10
3439	செடி	கா. பாப்புப்பிள்ளை	வெட்டைப்பூமி	0 2 38	10
3440	செடி	செடி	காடு	1 1 7	10
3441	செடி	செடி	வயல	17 1 13	10
3442	செடி	இ. நங்கன்	வயல	5 1 24	10
3443	செடி	சி. கெம்பியா	வயல	1 1 7	10
3444	செடி	செடி	காடு	3 0 8	10
		படம் 1,440.			
3481	மகாலுயா	மு. அகமது வெவவை	வயல	17 1 19	10
		படம் 2,154.			
7104	புல்லுமலை	பொ துவிற் பனவு	வேளாண்மைக்கேற்ற பத் தனை	7 2 22	10
7105	செடி	செடி	செடி	15 0 0	10
7121	தம்பிச்சை	செடி	செடி	13 0 39	10
7126	செடி	செடி	செடி	4 0 24	10
		படம் 2,201.			
7355	செடி	வீ. வண்டா	தோட்டப்பூமி	0 2 11	10
		படம் 2,671.			
77322	பரிததித்தளவாய	ஈ. உதுமாவெவவை	சேனைப்பூமி	1 2 36.50	10
77325	செடி	கனம். சுவாமிராயர்	காட்டுப்பூமி	0 2 27.50	10
		படம் 2,675.			
77336	செடி	வீ. ஒதரிஸ் சில்வா	சேனை	3 1 7	10
		படம் 2,677.			
77341	பூலாவெளி	வயிரமுத்த	தோட்டப்பூமி	0 0 35	10
77342	செடி	சுதிர்வேலு	செடி	0 0 17	10
77343	செடி	ஜாவரா	செடி	0 0 7	10
77347	செடி	வயித்திலிங்கம்	செடி	1 0 26	10
		படம் 2,505.			
76745	செடி	சிவநாண்டி ஆசாரி	சூடியிருக்கும் வீடும வெ த்துப்பூமியும்	0 0 8.25	10
76747	செடி	அ. சி. சேகாவி	வீடு தோட்டமும்	0 0 8	10

இக்காணிக்களைப்பற்றிய மேலதனமான விளம்பரங்களையும் விவரங்களைக் கொந்திக்களைப்பற்றியும் மட்டகளைப்பு அரசாட்சி ஏசனறுத்துரையவாகளிடம் வினாவி யறிந்தகொள்ளலாம்.

மகோத்தமா அவர்களினது உடலையின்படி,

எவெறட இம தூர்ண்,  
இராசாங்க விசிதர்.

No. 955, E. P.

Colonial Secretary's Office,  
Colombo, September 15, 1903.

ON Tuesday, November 3, 1903, and following days, at noon, the Government Agent for the Eastern Province will put up for sale or settlement, at Senkaladi Resthouse, the under-mentioned portions of Crown Land, on the terms authorized by Government.

Lot.	Name of Applicant.	Description.	Extent. A. R. P.	Upset Price per Acre.	
				Rs.	c.
88365	General sale	Chennai land	5 3 36	10	0
88366	Do.	do.	3 2 38	10	0
88368	S. Vallaiyan	Fit for tobacco cultivation	2 3 32	10	0
Preliminary plan 3,113.—Eraur pattu. Village—Kumachcholai. Claimant—Crown.					
1869	U. Mirasaivu	Vempu land	7 2 24	10	0
1870	General sale	do.	8 1 12	10	0
Preliminary plan 1,154. Village—Eraur. Village—Arumukattankudiyiruppu.					
1887	General sale	Vempu land	4 0 19	10	0
1890	Do.	do.	3 2 37	10	0
1891	Do.	do.	0 1 35	10	0
1907	Do.	do.	5 0 27	10	0
1910	Do.	do.	0 1 9	10	0
1918	Do.	do.	9 2 1	10	0
1919	Do.	do.	9 2 36	10	0
1920	Do.	do.	11 3 0	10	0
1921	Do.	do.	14 3 16	10	0
1924	Do.	do.	11 1 24	10	0
1930	Do.	do.	12 1 10	10	0
1931	Do.	do.	8 0 30	10	0
1932	Do.	do.	8 2 26	10	0
1933	Do.	do.	9 1 10	10	0
1934	Do.	do.	7 2 21	10	0
1935	Do.	do.	6 2 5	10	0
3277	A. Ismankandu	Preliminary plan 1,358. Village—Pankudaveli. Field and chenai	15 1 27	12	50
77786	W. D. de Silva	Preliminary plan 2,712. Village—Kaluvankeni. Jungle fit for cocoanuts	10 0 24	15	0
87913	K. Kattiraman	Preliminary plan 3,019. Village—Pankudaveli. Chennai land	0 0 22	12	50
87914	Do.	do.	0 0 20	12	50
87916	S. Nanamuttu	Jungle fit for chenai	21 1 10	10	0
87921	A. Tampilevvai	Preliminary plan 3,020. Village—Uluntanai. Jungle fit for paddy	3 3 37	10	0
88305	N. Karuvattampi	Preliminary plan 3,099. Village—Pankudaveli. Jungle fit for paddy	8 3 24	12	0
Preliminary plan 2,163. Village—Viraikkaddaru.					
7174	General sale	Suitable for paddy	17 3 10	25	0
7175	Do.	do.	7 2 22	25	0
7176	Do.	do.	13 1 18	25	0
7178	Do.	do.	23 1 25	25	0
7179	Do.	do.	3 0 0	25	0
7180	Do.	do.	14 0 33	25	0
7183	Do.	do.	5 3 8	25	0
7184	Do.	do.	18 0 35	25	0
7194	Do.	do.	1 2 29	25	0
7195	Do.	do.	3 1 2	25	0
7196	Do.	Tobacco land	2 1 23	25	0
7202	Do.	Suitable for tobacco	2 1 14	25	0
7203	Do.	do.	1 3 30	25	0
7204	Do.	do.	1 2 3	25	0
7205	Do.	do.	1 1 2	25	0
7206	Do.	do.	1 0 39	25	0
Preliminary plan 3,039. Village—Chittandikudi.					
87995	M. Sinnattampi	Jungle fit for paddy	5 0 28	25	0
87996	U. Kalantarlevvai	Paddy field	2 1 10	25	0
87998	L. Kasivava	Jungle fit for paddy	17 2 36	25	0
88000	General sale	do.	3 3 26	25	0
88001	P. Sinuavi	do.	4 3 36	25	0
88004	K. Sastiri, &c.	Paddy field	2 3 20	25	0
88005	S. Palippodi, &c.	Jungle fit for paddy	21 1 14	25	0
88006	V. Seenittampi	do.	6 3 20	25	0
88007	General sale	do.	7 2 0	25	0
88008	P. H. Kannappan, &c.	do.	10 1 24	25	0
88009	K. Kunchilaiyan, &c.	do.	22 0 16	25	0
88010	K. Arunakiri	do.	3 0 10	25	0
88012	General sale	Paddy field	8 1 10	25	0
88014	K. Nallatampi	Jungle fit for paddy	6 1 0	25	0
88020	K. Haiyatampi	do.	13 3 16	25	0
88026	S. Akamatulevvai	do.	19 2 0	25	0
88027	N. Sinnattampi, &c.	do.	18 2 0	25	0
88028	M. Mukammakuttampi, &c.	do.	23 3 9	25	0

Lot.	Name of Applicant.	Description.	Extent.		Upset Price per Acre.	
			A. R. P.	Rs. c.		
88029	General sale	Jungle fit for paddy	9	2 10	25	0
88030	S. Tampikkandu	Paddy field	4	1 0	25	0
88031	I. Kasinava	do.	6	0 35	25	0
88032	U. Pokkar	do.	13	3 24	25	0
88034	M. Vanniya	do.	0	1 23	25	0
Preliminary plan 3,056. Village—Pankudaveli.						
88086	K. Seenittampi	Jungle fit for paddy	7	3 12	10	0
88087	M. Asanar	do.	6	1 20	10	0
Preliminary plan 3,088. Village—Chittandi.						
88264	A. Mukaiyatinvava	Jungle fit for paddy	5	3 9	10	0
88265	U. Akamatulevvai	do.	16	1 20	10	0
Preliminary plan 3,089. Village—Chittandi.						
88266	K. Kantappan	Jungle fit for paddy	3	1 38	10	0
88267	Do.	Paddy field	3	3 10	10	0
Preliminary plan 3,090.—Rukam pattu. Village—Lavanai.						
88268	K. Kantappan, &c.	Tobacco garden	1	3 10	10	0
Preliminary plan 3,138. Village—Koduvamadu.						
88506	S. Tampaiya	Jungle cleared for paddy	35	1 26	25	0
88516	T. Sapapati	Jungle fit for paddy	6	3 34	25	0
Preliminary plan 3,137. Village—Chittandikudi.						
88505	S. Muttan, &c.	Jungle fit for paddy	3	2 37	10	0
Preliminary plan 3,139.—Rukam pattu. Village—Makkulanai.						
88517	M. Akamatulevvai	Tobacco garden	5	2 20	10	0
Preliminary plan 3,141. Village—Pankudaveli.						
88531	M. Tantiyalevvaipodi	Jungle land	27	3 20	10	0
Preliminary plan 3,166. Village—Sokampi.						
88626	M. Aliyarlevvai	Paddy land	7	1 30	10	0
88629	Do.	Jungle land	2	0 12	10	0
88631	V. Akamatulevvai	Paddy land	2	0 27	10	0
Preliminary plan 1,106. Village—Kannitivu.						
1401	General sale	Jungle land	30	1 13	30	0
Preliminary plan 1,875. Village—Lavanai.						
6129	General sale	Forest suitable for paddy	110	2 0	50	0
Preliminary plan 2,363. Village—Pankudaveli.						
76075	General sale	Forest	30	1 21	30	0
Preliminary plan 2,727. Village—Eraur.						
77870	A. Pakkir	Jungle land	14	1 8	10	0
Preliminary plan 2,739. Village—Kannitivu.						
77920	P. H. Tampippodi	Paddy field	2	3 29	12	50

Further information regarding these lands and conditions of sale may be obtained from the Government Agent, Eastern Province, Batticaloa.

By His Excellency's command,  
 EVERARD IM THURN,  
 Colonial Secretary.

No. 955, E. P.

கொலோனியல் சர்க்கிற்றத்தார் ஆபீசில்,  
 கொழும்பு, 1903 ம் ஆண்டு புரட்டாசியில் 15 ந் த. உ.

1903 ம் ஆண்டு சாரத்திகைமாதம் 3 ந் தேதியாகிய செவ்வாய்க்கிழமையிலுள்ள பதிலையடுத்த நாட்களிலும் முற்பகல் கிழக்கு மாகாணத்தின் கவந்தாமேந்து ஏசனறவர்கள் இசனடியிற் சொல்லப்பட்டிருக்கிற முடிக்கூரிய காணித்துண்டுகளை, செவ்வாய்க்கிழமை வரையில் அரசாட்சியாரால் உத்தரவுபண்ணப்பட்டிருக்கும் பொருத்தப்பிரகாரம் ஏலத்திற்கு விற்பனா.

காணித்துண்டுகள், கிழக்கு மாகாணத்து மட்டக்களப்பு டிஸ்திரிக்டிலிருக்கின்றன.

பிளான இலக்கம் 3,113, ஏரூபற்று. உரிதாளி—முடிக்கூரியது.

தரிபுலினை  
 ஏக்கரோன்

இல.	குறிச்சி.	கேள்விக்காரனின் பெயர்.	வகை.	அ. ரூ. ப.	ரூ. ச.
88365	கமாச்சோலை	பொதுவிற்பனைவு	சேனைப்பூமி	3 3 36	10 0
88366	ஹெ	ஹெ	ஹெ	3 2 38	10 0
88368	ஹெ	சே. வெள்ளையன்	புகையிலைசெய்கைகேற்றது	2 3 32	10 0
படம் 1,154.					
1869	ஏரூபா	உ. மீராசாயவு	வெட்புப்பூமி	7 2 24	10 0
1870	ஹெ	பொதுவிற்பனைவு	ஹெ	8 1 12	10 0
1887	ஆறுமுக்கச்சான் குடியிருப்பு	ஹெ	ஹெ	4 0 19	10 0
1890	ஹெ	ஹெ	ஹெ	3 2 37	10 0
1891	ஹெ	ஹெ	ஹெ	0 1 35	10 0
1907	ஹெ	ஹெ	ஹெ	5 0 27	10 0

இல.	குறிச்சி.	கேள்விக்காரனின் பெயர்.	விபரம்.	தரிப்பு வலை ஏக்கரொன்	
				விசாலம் அ. மு. ப.	மக்கு. ரூ. ச.
1910	ஆ. ம. மு. சந்தான சூ. யி. ந. ப. ப.	பொதுவீற்பனவு	வெம்புப்பூமி	0 1 9	10 0
1918	ரெடி	ரெடி	ரெடி	9 2 1	10 0
1919	ரெடி	ரெடி	ரெடி	9 2 36	10 0
1920	ரெடி	ரெடி	ரெடி	11 3 0	10 0
1921	ரெடி	ரெடி	ரெடி	14 3 16	10 0
1924	ரெடி	ரெடி	ரெடி	11 1 24	10 0
1930	ரெடி	ரெடி	ரெடி	12 1 10	10 0
1931	ரெடி	ரெடி	ரெடி	8 0 0	10 0
1932	ரெடி	ரெடி	ரெடி	8 2 26	10 0
1933	ரெடி	ரெடி	ரெடி	9 1 10	10 0
1934	ரெடி	ரெடி	ரெடி	7 2 21	10 0
1935	ரெடி	ரெடி	ரெடி	6 2 5	10 0
பட்டம் 1,358.					
3277	பங்குடாவெளி	ஆ. இலமானகண்டி	சேனையும வயலும்	15 1 27	12 50
பட்டம் 2,712.					
77786	சளுவங்கேணி	ம. ம. சில்வா	தென்கைக்கேற்றகாடு	10 0 24	15 0
பட்டம் 3,019.					
87913	பங்குடாவெளி	கா. கதிராமன	சேனையும	0 0 22	12 50
87914	ரெடி	ரெடி	ரெடி	0 0 20	12 50
87916	ரெடி	சா. ஞானமுத்து	சேனையுமகேற்றகாடு	21 1 10	10 0
பட்டம் 3,020.					
87921	உளுந்தலை	அ. தம்பிலெவ்வை	வேளாண்மைக்கேற்ற காடு	3 3 37	10 0
பட்டம் 3,099.					
88305	பங்குடாவெளி	நோ. கறுவலதம்பி	ரெடி	8 3 24	12 0
பட்டம் 2,263.					
7174	வீராககட்டாறு	பொதுவீற்பனவு	வேளாண்மைக்கேற்ற பூமி	17 3 10	25 0
7175	ரெடி	ரெடி	ரெடி	7 2 22	25 0
7176	ரெடி	ரெடி	ரெடி	13 1 18	25 0
7178	ரெடி	ரெடி	ரெடி	23 1 25	25 0
7179	ரெடி	ரெடி	ரெடி	3 0 0	25 0
7180	ரெடி	ரெடி	ரெடி	14 0 33	25 0
7183	ரெடி	ரெடி	ரெடி	5 3 8	25 0
7184	ரெடி	ரெடி	ரெடி	18 0 35	25 0
7194	ரெடி	ரெடி	ரெடி	1 2 29	25 0
7195	ரெடி	ரெடி	ரெடி	3 1 2	25 0
7196	ரெடி	ரெடி	புனையிலைப்பூமி	2 1 23	25 0
7202	ரெடி	ரெடி	புனையிலைச் செய் கைக்கேற்றபூமி	2 1 14	25 0
7203	ரெடி	ரெடி	ரெடி	1 3 30	25 0
7204	ரெடி	ரெடி	ரெடி	1 2 3	25 0
7205	ரெடி	ரெடி	ரெடி	1 1 2	25 0
7206	ரெடி	ரெடி	ரெடி	1 0 39	25 0
பட்டம் 3,039.					
87995	சிற்றூண்டிகுடி	மு. சினைத்தம்பி	வேளாண்மைக்கே ற்ற காடு	5 0 28	25 0
87996	ரெடி	உ. கலந்தர்லெவ்வை	வயல்	2 1 10	25 0
87998	ரெடி	இ. காசின்வாவா.	வேளாண்மைக்கே ற்ற காடு	17 2 36	25 0
88000	ரெடி	பொதுவீற்பனவு	ரெடி	3 3 26	25 0
88001	ரெடி	ப. சினைனி	ரெடி	4 3 36	25 0
88004	ரெடி	க. சாலகிரியு மறுபேரும	வயல்	2 3 20	25 0
88005	ரெடி	ச. பாலிப்போடியு மறுபேரும	வேளாண்மைக்கே ற்ற காடு	21 1 14	25 0
88006	ரெடி	வி. சீனித்தம்பி	ரெடி	6 3 20	25 0
88007	ரெடி	பொதுவீற்பனவு	ரெடி	7 2 0	25 0
88008	ரெடி	பொ. த. கண்ணப்பனு மறு பேரும	ரெடி	10 1 24	25 0
88009	ரெடி	க. குஞ்சினையாப்போடியு மறு பேரும	ரெடி	22 0 16	25 0

இல.	சூழ்ச்சி.	கேள்விக்காரனின் பெயர்.	வீபரம்.	சரிப்பு விகி ஏக்கரொன	
				வீசாலம். அ. தூ. ப.	றுகஞ். நூ. ச.
88010	சிற்றூண்டிக்குடி	கா. அருணாகிரி	வேளாண்மைக்கேற் ற காடு	3 0 10	25 0
88012	ஓடி	பொதுவீற்பனவு	வயல	8 1 10	25 0
88014	ஓடி	க. நல்லதம்பி	வேளாண்மைக்காடு	6 1 0	25 0
68020	ஓடி	க. அனையதம்பி	ஓடி	13 3 16	25 0
88026	ஓடி	சி. அகமதுலெவ்வை	ஓடி	19 2 0	25 0
88027	ஓடி	நா. ஐனத்தம்பியும் மறுபேரும்	ஓடி	18 2 0	25 0
88028	ஓடி	மெ. முகம்மதுத்தம்பியும் மறு பேரும்	ஓடி	23 3 9	25 0
88029	ஓடி	பொதுவீற்பனவு	வேளாண்மைக்கேற் ற காடு	9 2 10	25 0
88030	ஓடி	சா. தம்பிசுதண்டு	வயல	4 1 0	25 0
88031	ஓடி	இ. காசின்வாவா	வயல	6 0 35	25 0
88032	ஓடி	உ. போககர்	வயல	13 3 24	25 0
88034	ஓடி	மீரா அலவ்வைவப்போடி வண னிமை	வயல	0 1 23	25 0
88086	பங்குடாவெளி	கா. சீனித்தம்பி. படம் 3,056.	வேளாண்மைக்கேற் ற காடு	7 3 12	10 0
88087	ஓடி	மு. அசனூ படம் 3,088.	ஓடி	6 1 20	10 0
88264	சிற்றூண்டி	அ. முனையதினவாவா	ஓடி	5 3 9	10 0
88265	ஓடி	உ. அகமதுலெவ்வை	ஓடி	16 1 20	10 0
88266	ஓடி	க. கந்தப்பன படம் 3,089.	ஓடி	3 1 38	10 0
88267	ஓடி	ஓடி	வயல	3 3 10	10 0
88268	லாவண	க. கந்தப்பன மறுபேரும் படம் 3,090. றாகடப்பற்று.	புகையிலைத்தோட்டம்	1 3 10	10 0
88506	கொடுவாட்டி	சு. தம்பையா படம் 3,138.	வேளாண்மைக்குத் துப்பரவுபண்ணி ய பூமி	35 1 26	25 0
88516	ஓடி	தொ. சபாபதி படம் 3,137.	வேளாண்மைக்கே ற்ற காடு	6 3 34	25 0
88505	சிற்றூண்டிக்குடி	ச. முத்தனுமறுபேரும் படம் 3,139. றாகம்பற்று.	வேளாண்மைக்கே ற்ற காடு	3 2 37	10 0
88517	மகனூளான	மு. அகமதுலெவ்வை படம் 3,141.	புகையிலைத் தோட் டம்	5 2 20	10 0
88531	பங்குடாவெளி	மு. தோந்தியாலெவ்வைப போடி படம் 3,166.	காட்டுப்பூமி	27 3 20	10 0
88626	சோகமபி	மு. அவியாலெவ்வை	வேளாண்மைப்பூமி	7 1 30	10 0
88629	ஓடி	ஓடி	காட்டுப்பூமி	2 0 12	10 0
88631	ஓடி	வா. அகமதுலெவ்வை படம் 1,106.	வேளாண்மைப்பூமி	2 0 27	10 0
1401	கணித்திவு	பொதுவீற்பனவு படம் 1,875.	காட்டுப்பூமி	30 1 13	30 0
6129	லாவண	பொதுவீற்பனவு படம் 2,363.	வேளாண்மைக்கே ற்ற பெருங்காடு	110 2 0	50 0
76075	பங்குடாவெளி	பொதுவீற்பனவு படம் 2,727.	சோலைக்காடு	30 1 21	30 0
77870	ஏறலூர்	ஆ. பககீ படம் 2,739.	காட்டுப்பூமி	14 1 8	10 0
77920	கணித்திவு	பொ. த. தம்பிப்போடி	வயல்	2 3 29	12 50

இக்காணிகளைப்பற்றிய மேலதனமான விளம்பரங்களையும் விற்பனவின் கொந்தக்களைப்பற்றியும் மட்டக  
களப்பு அரசாட்சி ஏசெனறுத்தூரையவர்களிடம் வினவி அறிந்துகொள்ளலாம்.

மகோத்தமா அவர்களினது கட்டளையின்படி,

எவெறட்டும தூரண்,  
இராசாங்க லிகிதர்.





නො.	ගම.	ඉල්ලීමකාරයා.	අයදුම.	පටිගන්වන	
				වි. රු. ප.	රු.
12850	උඩපුටුව	ආණ්ඩුව	දුක්කැල	0 1 19	35
12851	එම	එම	එම	0 1 15.50	35
12852	එම	එම	එම	0 1 7.50	30
12853	එම	එම	එම	0 0 31.50	15
12854	එම	එම	එම	0 0 37	25
12855	එම	එම	එම	0 0 22.50	20
12859	—	සිතියම 2,814. නල්ලොකු නල්ලොකු	සමඛිට	0 0 37.50	25
7663	නිත්තකමේ	— සිතියම 1,492.	කැලෑව	9 3 30	20*
7267	කොළඹවෙලක	— සිතියම 1,382.	කේස	29 3 9	15*

\* අක්කරයක් පටිගන්වන ගණන.

මෙම ඉඩම් කැණ වැඩිදුර කාරණා සර්වේකර්තෘලේඛනාත්මකව, විකිනීමේ කොන්දේසි කැණ ගලාවන උපදේශනලේඛනාත්මකව දැනගැනීමට පුළුවන.

ගරුකර උතුමානවකවීමේදී ආඥාවලෙස,  
එවරුර්ඞි ඉම් තර්න්,  
මහාසඤ්ඤාතිස්සමහර.

No. 1,714, n.w. p.

Colonial Secretary's Office,  
Colombo, September 7, 1903.

ON Tuesday, October 20, 1903, at 1 o'clock p.m., the Government Agent for the North-Western Province will put up to auction, at his office in Kurunegala, the under-mentioned portions of Crown Land, on the terms authorized by Government.

Eleven allotments of land situated in the Dambadeni hatpattu division of the Kurunegala District of the North-Western Province.

Preliminary plan 2,724. Applicant—P. Bagida.

Lot.	Village and Korale.	Name of Land.	Name of Claimant.	Description.	Upset Price	
					Extent. per Acre.	Rs.
12398	Miwewa in Udukaha korale west	Olupeliyapitiya	The Crown	Field	1 0 19	25
W 1206	Welikumtura in Udukaha korale west	Wagolle-mukalana	Senanayakamudi-yanselage Appuhamy	Chena	0 3 0	15
M 1204	Nebodawatura korale	Wekandehena	Tennakoon Mudiyan-selage Karthelis Appuhamy.	Jungle	0 3 29	50
N 1204	Do.	do.	do.	do.	0 0 24	40
O 1204	Do.	Kekunagahamulahenyaya	Punchirala, late Arachchi	Chena	3 3 7	40
P 1204	Do.	do.	do.	do.	1 0 0	40
Q 1204	Bogomuwa	Kahatagahamulahena	S. Mudiyan-selage Appuhamy	Jungle	2 0 13	40
R 1204	Do.	do.	do.	do.	0 0 15	40
S 1204	Do.	Agalehena	do.	do.	2 3 20	50
T 1204	Do.	Karandenigekumbura	Medawela Vihare Dammapala Unnanse	Paddy field	1 3 25	20
12214	Godakuruwa in Udukaha korale west	Liniyagolle-mukalaza	The Crown	Jungle	6 0 12	55

Further information respecting these lands may be obtained from the Surveyor-General, and respecting the conditions of sale from the Government Agent, North-Western Province.

By His Excellency's command,  
EVERARD IM THURN,  
Colonial Secretary.

No. 1,714, N.W. P.

වර්ෂ 1903 ජනවාරි මස 7 වෙනි දින කොළඹ  
 ගනුදෙනු කාර්යාලයේ කටයුතු වේදීම.

වර්ෂ 1903 ජනවාරි මස 20 වෙනි දින දකුණු පළාතේ පුත්තල දිස්ත්‍රික්කයේ පිහිටි කොටස් 49 ක් අලුත්විකාරයට දායක කරනු ලැබේ. එය පිළිබඳව විකුණුම් පොතක් පිටවී ඇත.

වර්ෂ 1903 ජනවාරි මස 20 වෙනි දින දකුණු පළාතේ පුත්තල දිස්ත්‍රික්කයේ පිහිටි කොටස් 49 ක් අලුත්විකාරයට දායක කරනු ලැබේ. එය පිළිබඳව විකුණුම් පොතක් පිටවී ඇත.

නො.	ඉඩම් නම.	අයිතිකරු නම.	අයදුම්.	අ. ර. ප.	රු.
12398	බලාපිටිපාය	රජයේ	කුඹුර	1 0 19	25
W1206	සිහිම 2,715. උඩුකන බස්නාහිර කොටසේ, වැලිකුඹුර.	උඩුකන බස්නාහිර කොටසේ, වැලිකුඹුර.	උළුමිකාරයා—රජයේ		
	වෘත්තීය විදුහලක් පිහිටුවීම සඳහා	උඩුකන බස්නාහිර කොටසේ, වැලිකුඹුර.	උළුමිකාරයා—රජයේ	0 3 0	15
M 1204	උළුමිකාරයා—රජයේ	උළුමිකාරයා—රජයේ	උළුමිකාරයා—රජයේ	0 3 29	50
N 1204	එම	එම	එම	0 0 24	40
O 1204	කැකුනගහමුල්	පුත්තල සිටිපු ආරම්භය	උළුමිකාරයා—රජයේ	3 3 7	40
P 1204	එම	එම	එම	1 0 0	40
Q 1204	කහවගහමුල්	උළුමිකාරයා—රජයේ	උළුමිකාරයා—රජයේ	2 0 13	40
R 1204	එම	එම	එම	0 0 15	40
S 1204	අගල්ලේ	එම	එම	2 3 20	50
T 1204	කරන්දෙණිය	උළුමිකාරයා—රජයේ	උළුමිකාරයා—රජයේ	1 3 25	20
12214	උළුමිකාරයා—රජයේ	උළුමිකාරයා—රජයේ	උළුමිකාරයා—රජයේ	6 0 12	55

වර්ෂ 1903 ජනවාරි මස 20 වෙනි දින දකුණු පළාතේ පුත්තල දිස්ත්‍රික්කයේ පිහිටි කොටස් 49 ක් අලුත්විකාරයට දායක කරනු ලැබේ. එය පිළිබඳව විකුණුම් පොතක් පිටවී ඇත.

වර්ෂ 1903 ජනවාරි මස 20 වෙනි දින දකුණු පළාතේ පුත්තල දිස්ත්‍රික්කයේ පිහිටි කොටස් 49 ක් අලුත්විකාරයට දායක කරනු ලැබේ. එය පිළිබඳව විකුණුම් පොතක් පිටවී ඇත.

No. 1,715, N.W. P.

Colonial Secretary's Office,  
 Colombo, September 7, 1903.

ON Wednesday, October 14, 1903, at 1 o'clock P.M., the Assistant Government Agent for the Puttalam District will put up for sale or settlement, at his office in Puttalam, the under-mentioned portions of Crown Land, on the terms authorized by Government.

Forty-nine allotments of land situated in the Puttalam pattu of the Puttalam District of the North-Western Province.

Lot.	Name of Applicant.	Name of Claimant.	Description.	Extent.	Upset Price per Acre.
Y 461	The Crown	N. Pitche Mahamadus Ossen, &c.	Cocoanut garden	0 3 12	250
12822	M. Wapputambay of Kanamulla	The Crown	Jungle	4 1 12	15
12823	Savarimuttu of Perukkuwattan	do.	do.	5 1 34	15
12879	Selestina Perera of Dnwe in Negombo	The Crown	Jungle	11 2 18	10
12880	V. Pedro Appuhamy, Police Officer	do.	do.	2 3 38	10
12881	M. Bastian Fernando	do.	do.	10 2 26	10
W 454	The Crown	Muhamadu Casim	Jungle	4 1 24	10
X 454	Do.	Peer Muhamadu	Cocoanut garden	0 2 11	150
Y 454	Do.	Segu Ismail	do.	9 1 12	200
Z 454	Do.	Anthony Suwakinu	do.	0 1 4	50
A 455	Do.	Tani Mudali and others	do.	0 2 22	200
B 455	Do.	Bastian Susai	do.	1 2 0	200
C 455	Do.	Segu Ismail	do.	2 1 0	300
D 455	Do.	Tamby Neina Lebbe and others	do.	1 3 1	200
E 455	Do.	Anthoipulle Santiagoulle	Jungle	1 0 35	10
F 455	Do.	Tamby Neina Lebbe and others	Cocoanut garden	2 2 6	200

Lot.	Name of Applicant.	Name of Claimant.	Description.	Extent.		Upset Price
				A.	R. P.	per Acre. Rs.
G 455	The Crown	Alla Pitchchai	Cocoanut garden	1	1 11	200
H 455	Do.	Heirs of Wawa Neina	do.	1	1 8	300
I 455	Do.	do.	do.	2	0 30	150
J 455	Do.	do.	do.	0	1 37	150
K 455	Do.	Santiago Pedropulle and Anthonipulle	do.	3	1 2	200
L 455	Do.	Muhayadin Seeni and others	do.	0	3 9	200
M 455	Do.	Marisal Anthoni, Police Headman	do.	0	2 12	150
N 455	Do.	Bastian Suakkinu and others	do.	2	2 29	100
O 455	Do.	Tumby Neina Lebbe and others	Jungle	2	3 10	10
P 455	Do.	Santiagopulle Pedropulle	Cocoanut garden	1	3 0	200
Q 455	Do.	do.	do.	2	1 2	150
R 455	Do.	Heirs of Sella Marikar	do.	0	1 8	300
S 455	Do.	Santiago Pedropulle and others	do.	0	0 18	500
T 455	Do.	Loasi Vayitti	do.	0	0 26	200
U 455	Do.	Anthony Suakkinu	do.	0	1 37	350
V 455	Do.	Antho Pariyari Suakkinu and others	do.	1	0 11	450
W 455	Do.	Heirs of Sella Marikar	do.	0	3 6	400
X 455	Do.	do.	do.	0	3 29	300
Y 455	Do.	do.	do.	2	1 29	400
Z 455	Do.	Antho Pariyari Suakkinu and others	do.	2	1 17	300
A 456	Do.	M. A. K. Muhamadu Meidin and another	Jungle	2	3 0	10
B 456	Do.	do.	Cocoanut garden	3	2 10	200
C 456	Do.	Santiago Pedropulle	do.	3	3 29	250
D 456	Do.	do.	do.	1	3 21	500
E 456	Do.	do.	do.	0	0 11	500
F 456	Do.	A. V. Mariampulle, Police Headman	do.	1	0 12	200
G 456	Do.	do.	do.	0	3 2	300
H 456	Do.	Santiago Pedropulle and four others	do.	2	3 7	300
I 456	Do.	Muhamadu Casim Marikar	do.	0	2 21	300
J 456	Do.	do.	do.	3	0 4	300
K 456	Do.	Bastian Susai	do.	1	3 12	300
L 456	Do.	Maria and others	do.	1	0 27	300
M 456	Do.	Heirs of Wawa Neina	do.	2	0 23	350

Further information respecting these lands may be obtained from the Surveyor-General, and respecting the conditions of sale from the Assistant Government Agent, Puttalam.

By His Excellency's command,  
EVERARD IM THURN,  
Colonial Secretary.

No. 1,715, N.W. P.

වම් 1903 ක්වූ සැප්තැම්බර් මස 7 වෙනි දින කොළඹ  
නෙලෙසකුතාරිස්ථානයක් සේ කන්තෝරුවෙහිදී.

වම් දිනට පුත්තලමේ උපරිපත්කරුන්ගේ විසින් මෙහි පහත සඳහන්වන ආණ්ඩුව සන්තක ඉඩම් ආණ්ඩුවේ නියෝගවල ප්‍රකාරව වම් 1903 ක්වූ මක්කෝරි මස 14 වෙනි දින වදා 1 ව පුත්තලම් කවිවරයේදී වෙන්දේසිකර නොහොත් මෙරුමකර විකුණුවට තෙදෙනවා ඇත.

වම් දිනට පුත්තලම් පලාතේ පුත්තලම් පත්තුවේ කොට්ඨාසයේ පිහිටා තිබෙන බිම්කැබ්ලි 49.  
සිතියම 1,099. ඉල්ලීමකාරයා—ආණ්ඩුව.

කො.	මම.	අයිතිකම් නිකුත්තා.	අන්දම.	අ. රු. ප.	රු.	
Y 461	පුලිදිවෙල්	අ. නි. පිවිටමනවදු මස සහ තවත් අය පොල්වත්ත		0	3 12	250
12822	අම්බලවෙලි	සිතියම 2,837. ඉල්ලීමකාරයා—ඇම්. වාජප්‍රසාදම්, කන්වුල්ල.	ආණ්ඩුව	4	1 12	15
12823	එම	ඉල්ලීමකාරයා—සවරිමුත්තු පෙරකුවට්ටා.	කැලේ	5	1 34	15
12879	පල්ලිවාසල්පාඩු	සිතියම 2,851. ඉල්ලීමකාරයා—ඉලාස්නි ප්‍රේරු, මිනවුදුව.	ආණ්ඩුව	11	2 18	10
12880	එම	ඉල්ලීමකාරයා—වී. ජේදරු අප්පුකාමි මුලාදුනිකා.	කැලේ	2	3 38	10
12881	එම	ඉල්ලීමකාරයා—ඇම්. බස්නිකත් ප්‍රසාදු.	ආණ්ඩුව	10	2 26	10
W 454	කේතාපල	සිතියම 1,098. ඉල්ලීමකාරයා—ආණ්ඩුව.	කැලේ	4	1 24	10
X 454	එම	මහත්වදුකාසිත්	පොල්වත්ත	0	2 11	150
Y 454	එම	පිරිමහන්දු	එම	9	1 12	200
Z 454	එම	සේගුගුස්මල්	එම	0	1 4	50
A 455	එම	අත්තෝනිපුට්ටා	එම	0	2 22	200
B 455	එම	කනිමුදුලි සහ තවත් අය	එම	1	2 0	200
C 455	එම	බස්නිකත් ප්‍රසාදු	එම	2	1 0	300
D 455	එම	සේගුගුස්මල්	එම	1	3 1	200
E 455	එම	කැබ්ලි කේතාපල බිම් සහ තවත් අය	එම	1	0 35	10
F 455	එම	අත්තෝනිපුල්ලේ සන්තියාගුපුල්ලේ	කැලේ	2	2 6	200
G 455	එම	කම්බිසේසිකාලම්බේ සහ තවත් අය	පොල්වත්ත	1	1 11	200
		අල්ලාපිට්ට	එම			



இல.	குறிச்சி.	உரிக்கதாரியின் பெயர்.	விபரம்.	நிதானித விலை ஏக்கரொள்	
				வீசாலம். ஏ. அ. ப.	முகூ ரூ.
H 455	தேத்தாப்பொல	வாவாநெயினுவின் உரித்தாளர்	தெனனந்தோட்டம்	1 1 8	300
I 455	ஷே	ஷே	ஷே	2 0 30	150
J 455	ஷே	ஷே	ஷே	0 1 37	150
K 455	ஷே	சுத்தியாகு பேதூருபிள்ளையும் அந்நிதானிப் பிள்ளையும்	ஷே	3 1 2	200
L 455	ஷே	முக்கையதின் சீனியும் மற்றவரும்	மேற்.	0 3 9	200
M 455	ஷே	மரிசல் அந்தோனி பி. எச்.	மேற்.	0 2 12	150
N 455	ஷே	பஸ்தியன் சுவக்கினும் மற்றவரும்	மேற்.	2 2 29	100
O 455	ஷே	தம்பிநெயினு வெவ்வையும் மற்றவரும்	காடு	2 3 10	10
P 455	ஷே	சுத்தியாகுபிள்ளை பேதூருபிள்ளை	தெனனந்தோட்டம்	1 3 0	200
Q 455	ஷே	ஷே	மேற்.	2 1 2	150
R 455	ஷே	செல்லமரைக்காரின் உரித்தாளர்	மேற்.	0 1 8	300
S 455	ஷே	சுத்தியாகு பேதூருபிள்ளையும் மற்றவரும்	மேற்.	0 0 18	500
T 455	ஷே	லூஸ் வைத்தி	மேற்.	0 0 26	200
U 455	ஷே	அந்தோனி சுவக்கினு	மேற்.	0 1 37	350
V 455	ஷே	அந்தோ பரியாரி சுவக்கினும் மற்றவரும்	மேற்.	1 0 11	450
W 455	ஷே	செல்லமரைக்காரின் உரித்தாளர்	மேற்.	0 3 6	400
X 455	ஷே	ஷே	மேற்.	0 3 29	300
Y 455	ஷே	ஷே	மேற்.	2 1 29	400
Z 455	ஷே	அந்தோ பரியாரி சுவக்கினும் மற்றவரும்	மேற்.	2 1 17	300
A 456	ஷே	எம். எ. கே. முகம்மது யித்னும் மற்றவரும்	காடு	2 3 0	10
B 456	ஷே	மேற்	தெனனந்தோட்டம்	3 2 10	200
C 456	ஷே	சுத்தியாகு பேதூருபிள்ளை	மேற்.	3 3 29	250
D 456	ஷே	மேற்.	மேற்.	1 3 21	500
E 456	ஷே	மேற்.	மேற்.	0 0 11	500
F 456	ஷே	எ. வி. மரியானுபிள்ளை பி. எச்.	மேற்.	1 0 12	200
G 456	ஷே	மேற்.	மேற்.	0 3 2	300
H 456	ஷே	சுத்தியாகு பேதூருபிள்ளையும் மற்றும் 4 பேர்	மேற்.	2 3 7	300
I 456	ஷே	முகம்மதுகாசிம் மரைக்கார்	மேற்.	0 2 21	300
J 456	ஷே	மேற்.	மேற்.	3 0 4	300
K 456	ஷே	பஸ்தியான குசை	மேற்.	1 3 12	300
L 456	ஷே	மரியாவும் மற்றவர்களும்	மேற்.	1 0 27	300
M 456	ஷே	வாவாநெயினுவின் உருத்தாளர்	மேற்.	2 0 23	350

இக்காணிக்கைப்பற்றிய மேலதிகமான விளம்பரங்களை சேர்வயர் ஜெனரலிடமும் விற்பனவின் கொந்திசுகளைப்பற்றி புத்த டிம் உதவி ஏசன் அத்துரையவர்களிடமும் வினாவி அறிந்துகொள்ளலாம்.

மகோத்தமர் அவர்களின் கட்டளையின்படி.

எவெறட்டும் தூர்ண்,  
இராசாங்க விசுதர்.

No. 1,716, N.W. P.

Colonial Secretary's Office,  
Colombo, September 7, 1903.

ON Thursday, October 15, 1903, at 1 o'clock P.M., the Assistant Government Agent for the Puttalam District will put up for sale or settlement, at his office in Puttalam, the under-mentioned portions of Crown Land, on the terms authorized by Government.

Eighty-three allotments of land situated in the Puttalam pattu division of the Puttalam District of the North-Western Province.

Lot.	Name of Applicant.	Name of Claimant.	Description.	Extent.		Upset Price
				A. R. P.	Rs.	
Preliminary plan 2,838. Village—Navakkadu.						
12824	Santiagopulle Marian	The Crown	Jungle and scrub	4 1 38		10
12825	Marianpillai Mupu Davithu	do.	do.	3 1 13		10
12826	M. Davithupulle	do.	do.	2 1 11		10
12827	Anthony Anthony	do.	do.	1 0 19		10
12828	Suakin Pariyari Anthony-pulle	Crown	Jungle and scrub	3 2 11		10
12829	A. P. P. Marianpulle Pariyari	do.	do.	4 1 21		10
Preliminary plan 2,841. Village—Kandatoduwa.						
12841	M. W. Saibo Levvai Muttutamby Levvai of Pulutnavayal	Crown	Jungle	21 3 15		15.
Preliminary plan 395. Village—Pungankuli.						
Q 160	---	Kanavadi Conductar	Cocoanut garden	2 0 26		300
R 160	---	do.	do.	1 0 20		300
S 160	---	Babiachchi	do.	0 3 29		300
T 160	---	do.	do.	1 3 31		300
U 160	---	do.	do.	1 0 22		300
V 160	---	do.	do.	3 1 19		200
Preliminary plan 1,098. Village—Tetapola.						
N 456	The Crown	Muhamadu Casim	Cocoanut garden	2 2 31		350
O 456	Do.	Assena Marikar	do.	1 0 0		300
P 456	Do.	Bastian Suakinu	do.	0 2 25		300

Lot.	Name of Applicant.	Name of Claimant.	Description.	Extent.			Upset Price
				A.	R.	P.	per Acre. Rs.
Q 456	The Crown	Bastian and others	Cocoanut garden	1	0	4	100
R 456	Do.	do.	do.	0	2	4	250
S 456	Do.	do.	do.	2	2	21	250
T 456	Do.	Santiago Pedro Pillai	do.	0	3	18	300
U 456	Do.	Heirs of Wawa Neina	do.	1	0	27	150
V 456	Do.	do.	do.	2	0	25	300
W 456	Do.	do.	do.	1	0	35	300
X 456	Do.	Siman Pillai	do.	0	3	17	250
Y 456	Do.	do.	do.	2	1	38	300
Z 456	Do.	do.	do.	1	0	4	300
A 457	Do.	do.	do.	0	0	29	300
B 457	Do.	do.	do.	3	2	18	350
C 457	Do.	S. P. Pedropulle	do.	0	2	37	250
D 457	Do.	Babiachchi	Cocoanut and jungle	1	2	18	100
E 457	Do.	Simanpulle	Cocoanut garden	2	3	27	350
F 457	Do.	do.	do.	1	1	1	100
G 457	Do.	Muhamadu Casim	do.	5	1	27	400
H 457	Do.	do.	do.	3	3	26	200
I 457	Do.	do.	do.	0	2	15	15
J 457	Do.	Bastian Suakinu and others	do.	0	3	17	150
K 457	Do.	Avi Chetty	do.	0	2	35	150
L 457	Do.	Palutain Pillai	do.	0	2	9	100
M 457	Do.	Santiago Bastiyan	do.	0	1	28	150
N 457	Do.	Assena Marikar	do.	0	0	14	100
O 457	Do.	do.	do.	1	1	5	200
P 457	Do.	do.	do.	0	3	30	200
Q 457	Do.	Heirs of Wawa Neina	do.	0	2	6	300
R 457	Do.	Manuel Pulle	do.	1	0	21	300
S 457	Do.	Assena Marikar	do.	0	2	1	300
T 457	Do.	Proctor Muttukumaru	do.	2	2	10	300
U 457	Do.	do.	do.	0	3	12	300
V 457	Do.	Suakino Esto	do.	0	3	11	300
W 457	Do.	Bastian Pulle	do.	0	3	0	300
X 457	Do.	A. M. Muttukumaru and others	do.	9	3	17	300
Y 457	Do.	do.	do.	0	1	20	300
Z 457	Do.	Santiago Bastian	do.	1	2	23	250
A 458	Do.	Bastian Susai	do.	2	0	7	300
B 458	Do.	Bastian Somalai	do.	0	3	38	250
C 458	Do.	Bastian Somalai and another	Tobacco land	0	3	12	400
D 458	Do.	Santiago Bastian Pulle	Cocoanut garden	0	0	33	100
E 458	Do.	Francis Somalai	do.	0	1	24	200
F 458	Do.	Bastian Somalai	Tobacco land	0	0	35	400
G 458	Do.	Manuel Appu	do.	0	1	31	400
H 458	Do.	A. V. Mananpulle, Police Headman	Cocoanut land	2	0	0	100
I 458	Do.	do.	do.	0	1	5	100
J 458	Do.	Bastian Suakino	Tobacco land	1	0	18	400
K 458	Do.	do.	do.	0	0	30	400
L 458	Do.	Anthony Santiago	do.	0	2	39	400
M 458	Do.	Loasam Suakinu	do.	0	2	11	400
N 458	Do.	B. Susai, A. Santiago, &c.	Cocoanut and tobacco land	7	1	31	400
O 458	Do.	A. V. Mananpulle, P. Police Headman	Tobacco land	2	2	16	40
P 458	Do.	do.	Cocoanut garden	0	1	17	150
Q 458	Do.	Bastian Susai	Tobacco garden	1	0	15	400
R 458	Do.	Palutain Pulle and others	do.	1	1	20	400
S 458	Do.	P. R. L. V. Vengadasalam Chetty	do.	2	2	29	400
T 458	Do.	Avi Chetty	do.	1	1	1	400
U 458	Do.	Santiago Pedro Pulle	Cocoanut garden	0	3	0	350
V 458	Do.	A. M. Mutukumaru and others	do.	19	3	27	400
W 458	Do.	do.	do.	3	1	0	400
X 458	Do.	V. Kalimuttu and others	do.	2	1	28	100
Y 458	Do.	do.	do.	2	1	14	150
Z 458	Do.	Heirs of Kanavadi Kadramen	do.	1	0	13	200
A 459	Do.	do.	do.	3	1	27	300
B 459	Do.	do.	Tobacco garden	1	1	5	300
C 459	Do.	do.	Cocoanut garden	0	3	7	200
D 459	Do.	Babi Achchi	do.	0	2	37	300
E 459	Do.	Kandayah and others	do.	0	2	10	100

Further information respecting these lands may be obtained from the Surveyor-General, and respecting the conditions of sale from the Assistant Government Agent, Puttalam.

By His Excellency's command,  
EVERARD IM THURN,  
Colonial Secretary.

No. 1,716, N.W. P.

වර්ෂ 1903 ක්වූ සැප්තැම්බර් මස 7 වෙනි දින කොළඹ මහජනකාරියට පත්කරනු ලැබූ කන්දෝරු පොදි.

මහ දිසාවේ පුත්තලමේ උපදේශකවරයන්ගේ විසින් මෙහි පහත සඳහන්වන ආණ්ඩුව සත්කම දඩම් ආණ්ඩුවේ නියෝගවල ප්‍රකාරයට වර්ෂ 1903 ක්වූ ඔක්තෝබර් මස 15 වෙනි දින වූ මුහුර්තයේදී 10 පුත්තලමේ කවිවේරියේදී වෙන්දේසිකර විකුණනු ලැබූ ගෙදරු වෑය.

වැඩි දිසාවේ පුත්තලමේ පලාතේ පුත්තලම පත්තුවේ කොට්ඨාසයේ පිහිටා තිබෙන බිම්කැබලි 83 ක්.

පිහිටීම 2,838. ගම—නාවක්කඩුව.

පවත්ගත් මහක. ගනන. රු.

නො.	ඉල්ලුම්කාරයා.	අයිතිකම් කියන්නා	අන්දම.	අ. රු. ප.	රු.
12824	සන්තියාගුමරියන්	ආණ්ඩුව	කැලේ සහ අතු කැලේ	4 1 38	10
12825	මරියන්පුල්ලේ මුස්සු දවිදු	එම	එම	3 1 13	10
12826	ඇම්. දවිදු පුල්ලේ	එම	එම	2 1 11	10
12827	අන්තෝනි අන්තෝනි	එම	එම	1 0 19	10
12828	සෝකිනු පරිසාරේ අන්තෝනිපුල්ලේ	එම	එම	3 2 11	10
12829	ඒ. පී. පී. මරියන් පුල්ලේ පරිසාරේ	එම	එම	4 1 21	10
පිහිටීම 2,841. ගම—කන්දෝරුවාව.					
12841	ඇම්. ඩබ්ලිව්. සයිඩ්ලොම් මේ පුළුදුවසල්	ආණ්ඩුව	එම	21 3 15	15
Q 160	—	පිහිටීම 395. ගම—පුංගන්කුලී. කනවදි බුරුසියර්	පොල්වත්ත	2 0 26	300
R 160	—	එම	එම	1 0 20	300
S 160	—	බඩ්ආවිච්චි	එම	0 3 29	300
T 160	—	එම	එම	1 3 31	300
U 160	—	එම	එම	1 0 22	300
V 160	—	එම	එම	3 1 19	200
පිහිටීම 1,098. ගම—කේතාපල.					
N 456	ආණ්ඩුව	මහන්මදුකාසියන්	එම	2 2 31	350
O 456	එම	අසනාමර්ක්කාර්	එම	1 0 0	300
P 456	එම	බස්තියන් සෝකිනු	එම	0 2 25	300
Q 456	එම	එම සහ තවත් අයවරුන්	එම	1 0 4	100
R 456	එම	එම	එම	0 2 4	250
S 456	එම	එම	එම	2 2 21	250
T 456	එම	සන්තියාගු පේදුරුපුල්ලේ	එම	0 3 18	300
U 456	එම	වාවා කෙසිනාගේ උරුමකාරයෝ	එම	1 0 27	150
V 456	එම	එම	එම	2 0 25	300
W 456	එම	එම	එම	1 0 35	300
X 456	එම	සිමන්පුල්ලේ	එම	0 3 17	250
Y 456	එම	එම	එම	2 1 38	300
Z 456	එම	එම	එම	1 0 4	300
A 457	එම	එම	එම	0 0 29	300
B 457	එම	එම	එම	3 2 18	350
C 157	එම	ඇස්. පී. පේදුරුපුල්ලේ	එම	0 2 37	250
D 457	එම	බඩ්ආවිච්චි	එම සහ කැලේ	1 2 18	100
E 457	එම	සිමන්පුල්ලේ	පොල්වත්ත	2 3 27	350
F 457	එම	එම	එම	1 1 1	100
G 457	එම	මහන්මදු කාසියන්	එම	5 1 27	400
H 457	එම	එම	එම	3 3 26	200
I 457	එම	එම	එම	0 2 15	15
J 457	එම	බස්තියන් සෝකිනු සහ තවත්	එම	0 3 17	150
K 457	එම	ආලිච්චෙව්ච්චි	එම	0 2 35	150
L 457	එම	පළාතානි පුල්ලේ	එම	0 2 9	100
M 457	එම	සන්තියාගු බස්තියන්	එම	0 1 28	150
N 457	එම	අසමා මර්ක්කාර්	එම	0 0 14	100
O 457	එම	එම	එම	1 1 5	200
P 457	එම	එම	එම	0 3 30	200
Q 457	එම	වාවා කෙසිනාගේ උරුමකාරයෝ	එම	0 2 6	300
R 457	එම	මනුවෙල් පුල්ලේ	එම	1 0 21	300
S 457	එම	අසමා මර්ක්කාර්	එම	0 2 1	300
T 457	එම	මුත්තුකුමාර පෙරකමුණුරු	එම	2 2 10	300
U 457	එම	එම	එම	0 3 12	300
V 457	එම	සෝකිනු ඉස්කෝ	එම	0 3 11	300
W 457	එම	බස්තියන් පුල්ලේ	එම	0 3 0	300
X 457	එම	ඒ. ඇම්. මුත්තුකුමාර සහ තවත් අය	එම	9 3 17	300
Y 457	එම	එම	එම	0 1 20	300
Z 457	එම	සන්තියාගු බස්තියන්	එම	1 2 23	250
A 458	එම	බස්තියන් සුසේ	එම	2 0 7	300
B 458	එම	බස්තියන් සෝමාලේ	එම	0 3 38	250



නො.	ඉල්ලීමකාරකා.	අයිතියන් නිවැරදි කිරීම.	අත්දම.	එවකට		
				රු.	ප.	
C 458	අණවුල	එම සහ තවත් අංශවල්	දුක්කල වත්ත	0	12	400
D 458	එම	සන්නිකයාගේ බස්නිකයන් පුල්ලේ	පොල් වත්ත	0	33	100
E 458	එම	පුත්තිය සෝමාලේ	එම	0	24	200
F 458	එම	බස්නිකයන් සෝමාලේ	දුක්කල වත්ත	0	35	400
G 458	එම	මහුවෙල් වත්ත	එම	0	31	400
H 458	එම	ඒ. ඒ. පීරිනපුල්ලේ පොලිය මුලාදනියා	පොල් ඉඩම එම	2	0	100
I 458	එම	එම	එම	0	15	100
J 458	එම	බස්නිකයන් සෝමාලේ	දුක්කල ඉඩම	1	18	400
K 458	එම	එම	එම	0	30	400
L 458	එම	අන්තෝති සන්නිකයාගේ	එම	0	39	400
M 458	එම	ලුහම් සෝමාලේ	එම	0	11	400
N 458	එම	බි. සු. පේසි, ඒ. සන්නිකයාගේ සහ තවත්	පොල් ඉඩම	7	31	400
O 458	එම	ඒ. ඒ. මහුවෙල්ලේ මුලාදනියා	දුක්කල ඉඩම	2	16	40
P 458	එම	එම	පොල් වත්ත	0	17	150
Q 458	එම	බස්නිකයන් සුසේ	දුක්කල වත්ත	1	15	400
R 458	එම	පඵනේපුල්ලේ සහ තවත් අංශ	එම	1	20	400
S 458	එම	පී. ආර්. ඇල්. ඒ. වෙනගඩකාරන් සෙට්ටි	එම	2	29	400
T 458	එම	ආලිච්චේට්ටි	එම	1	1	400
U 458	එම	සන්නිකයාගේ පේදුරුපුල්ලේ	පොල් වත්ත	0	3	350
V 458	එම	ඒ. ඇම්. මුත්තකුමාර සහ තවත් අංශ	එම	19	3	27
W 458	එම	එම	එම	3	1	0
X 458	එම	ඒ. කාලිමුත්තු සහ තවත් අංශ	එම	2	1	28
Y 458	එම	එම	එම	2	1	14
Z 458	එම	කනවදි කදරමාත් සහ තවත් රු.මනකාරගේ	එම	1	0	13
A 459	එම	එම	එම	3	1	27
B 459	එම	එම	දුක්කල වත්ත	1	1	5
C 459	එම	එම	පොල් වත්ත	0	3	7
D 459	එම	බිච්චි	එම	0	2	37
E 459	එම	කන්දසියා සහ තවත් අංශ	එම	0	2	10

මෙම ඉඩම් කැණ වැඩිදුර කාරණා සර්වේශ්වරයන්ලත්කන්දෙගේද, විනිවිමේ කොන්දේසි කැණ කාරණා වශම දියමේ පුත්තලමේ උපදිස්සන්ලත්කන්දෙගේද දකන කැනිමේ.

ගරුකර උතුමානවකන්දෙගේ ආඥාව ලෙස,  
එවැර්ඩ් ඉම් ඇර්ස්,  
රිගෙනෙකාරියේ එම්.කේ.

No. 1,716, N.W. P.

කොලොනියල් ජනරණයේ ජනවාරි මාසය,  
කොලොනියල්, 1903 ම් 15 වැනි දින.

1903 ම් ජූනියා මාසයේ වෛශ්වරයන්ලත්කන්දෙගේද, විනිවිමේ කොන්දේසි කැණ කාරණා වශම දියමේ පුත්තලමේ උපදිස්සන්ලත්කන්දෙගේද දකන කැනිමේ.

83 කාරණා තුනකින්, වෛශ්වරයන්ලත්කන්දෙගේද, විනිවිමේ කොන්දේසි කැණ කාරණා වශම දියමේ පුත්තලමේ උපදිස්සන්ලත්කන්දෙගේද දකන කැනිමේ.

ම. නො.	ල. නො.	වි. නො.	වි. නො.	ම. නො.	ල. නො.	වි. නො.
			පිලානා ඉලයකම 2,838.			නිකානිතම
		දේවකාරණා—ජන්තියාලියා මාරියානා.				වෛ. කෙ.කො.
12824	ඉ. නො.	නිකානිතම	ඉ. නො.	පිලානා ඉලයකම		
12825	ඉ. නො.	දේවකාරණා—මාරියානා පිලානා ඉලයකම	කාම ම පත්තිය			
12826	ඉ. නො.	දේවකාරණා—ඉ. නො. තමනුපිලානා	කාම ම පත්තිය			
12827	ඉ. නො.	දේවකාරණා—අන්තෝති අන්තෝති	කාම ම පත්තිය			
12828	ඉ. නො.	දේවකාරණා—ඉ. නො. පිලානා ඉලයකම	කාම ම පත්තිය			
12829	ඉ. නො.	දේවකාරණා—ඉ. නො. මාරියානා පිලානා	කාම ම පත්තිය			
			පිලානා ඉලයකම 2,841.			
12841	ඉ. නො.	දේවකාරණා—ඉ. නො. ඉලයකම	කාම ම පත්තිය			

				நிதானித்த விசை ஏக்கரொள்	
இல.	குறிச்சி.	கேள்விக்காரன் பெயர்.	விவரம்.	விசாலம், முகூட, ஏ. ரூ. ப. ரூ.	
பிளான இலக்கம் 595.					
Q 160	புங்கன்சூளி	கண.வதி கண்டகடா	தென்னந்தோட்டம்	2 0 26	300
R 160	ரெடி	-ரெடி	ரெடி	1 0 20	300
S 160	ரெடி	பயி ஆச்சி	ரெடி	0 3 29	300
T 160	ரெடி	ரெடி	ரெடி	1 3 31	300
U 160	ரெடி	ரெடி	ரெடி	1 0 22	300
V 160	ரெடி	ரெடி	ரெடி	3 1 19	300
பிளான இலக்கம் 1,098. கேள்விக்காரன்—அரசாட்சி.					
N 456	தேத்தாப்பொல	முசுமமதுகாசிம்	தென்னந்தோட்டம்	2 2 31	350
O 456	ரெடி	அசனாமரைக்கார	ரெடி	1 0 0	300
P 456	ரெடி	பஸ்தியான சுவக்கீனு	ரெடி	0 2 25	300
Q 456	ரெடி	பஸ்தியான சுவக்கீனு மற்ற வரும	ரெடி	1 0 4	100
R 456	ரெடி	-ரெடி	ரெடி	0 2 4	250
S 456	ரெடி	-ரெடி	ரெடி	2 2 21	250
T 456	ரெடி	சந்தியாகு பேதருபிள்ளை	ரெடி	0 3 18	300
U 456	ரெடி	வாவாநெயினுலன் உறுத்தாளர்	ரெடி	1 0 27	150
V 456	ரெடி	-ரெடி	ரெடி	2 0 25	300
W 456	ரெடி	ரெடி	ரெடி	1 0 35	300
X 456	ரெடி	சிமான பிள்ளை	ரெடி	0 3 17	250
Y 456	ரெடி	ரெடி	ரெடி	2 1 38	300
Z 456	ரெடி	ரெடி	ரெடி	1 0 4	300
A 457	ரெடி	ரெடி	ரெடி	0 0 29	300
B 457	ரெடி	ரெடி	ரெடி	3 2 18	350
C 457	ரெடி	எஸ். பி. பேதருபிள்ளை	ரெடி	0 2 37	250
D 457	ரெடி	பயி ஆச்சி	தென்னந்தோட்டம் மும காசிம்	1 2 18	100
E 457	தேத்தாப்பொல	சிமான பிள்ளை	தென்னந்தோட்டம்	2 3 27	300
F 457	ரெடி	ரெடி	ரெடி	1 1 1	100
G 457	ரெடி	முசுமமதுகாசிம்	ரெடி	5 1 27	400
H 457	ரெடி	ரெடி	ரெடி	3 3 26	200
I 457	ரெடி	ரெடி	ரெடி	0 2 15	15
J 457	ரெடி	பஸ்தியான சுவக்கீனு மற்றவரும	ரெடி	0 3 17	150
K 457	ரெடி	ஆவிச்செட்டி	ரெடி	0 2 35	150
L 457	ரெடி	பஸ்தியான பிள்ளை	ரெடி	0 2 9	100
M 457	ரெடி	சந்தியாகு பஸ்தியான	ரெடி	0 1 28	150
N 457	ரெடி	அசனாமரைக்கார	ரெடி	0 0 14	100
O 457	ரெடி	ரெடி	ரெடி	1 1 5	100
P 457	ரெடி	ரெடி	ரெடி	0 3 30	200
Q 457	ரெடி	வாவாநெயினுலன் உறுத்தாளர்	ரெடி	0 2 6	300
R 457	ரெடி	மணுவேலபிள்ளை	ரெடி	1 0 21	300
S 457	ரெடி	அசனாமரைக்கார	ரெடி	0 2 1	300
T 457	ரெடி	முத்தூட்டாரு பெருக்கோர்	ரெடி	2 2 10	300
U 457	ரெடி	ரெடி	ரெடி	0 3 12	300
V 457	ரெடி	சுவக்கீனு எஸ்தோ	ரெடி	0 3 11	300
W 457	ரெடி	பஸ்தியான பிள்ளை	ரெடி	0 3 0	300
X 457	ரெடி	எ. எம். முத்தூட்டாரும மற்றவரும	ரெடி	9 3 17	300
Y 457	ரெடி	ரெடி	ரெடி	0 1 20	300
Z 457	ரெடி	சந்தியாகு பஸ்தியான	ரெடி	1 2 23	250
A 458	ரெடி	பஸ்தியான சூரைச	ரெடி	2 0 7	300
B 458	ரெடி	பஸ்தியான சோமாலே	ரெடி	0 3 38	250
C 458	ரெடி	பஸ்தியான சோமாலேயும் மற்ற வரும	டோயிலை காலை	0 3 12	400
D 458	தேத்தாப்பொல	சந்தியாகு பஸ்தியான பிள்ளை	தென்னந்தோட்டம்	0 0 33	100
E 458	ரெடி	பிளானசிஸ்சோமாலே		0 1 24	200
F 458	ரெடி	பஸ்தியான சோமாலே	போயிலை காலை	0 0 35	400
G 458	ரெடி	மணுவேல அப்பு	ரெடி	0 1 31	400
H 458	ரெடி	எ. வி. மரியானபிள்ளை பி. எச்.	தென்னந்தோட்டம்	2 0 0	100
I 458	ரெடி	ரெடி	ரெடி	0 1 5	100
J 458	ரெடி	பஸ்தியான சுவக்கீனு	போயிலை காலை	1 0 18	400
K 458	ரெடி	ரெடி	ரெடி	0 0 30	400
L 458	ரெடி	அத்தோணி சந்தியாகு	ரெடி	0 2 39	400
M 458	ரெடி	லூசான் சுவக்கீனு	ரெடி	0 2 11	400
N 458	ரெடி	பி. சூரைச, எ. சந்தியாகும மற்ற வரும	தென்னந்தோட்டம் மும		
O 458	ரெடி	எ. வி. மணுவேலபிள்ளை	டோயிலை காலையும் போயிலை காலை	7 1 31	400
				2 2 16	40

இல.	குறிச்சி.	உரித்தானியின் பெயர்.	விவரம்.	நிதானித்த விலை எக்கரொன்	
				விசாலம். ஏ. மு. ப.	மக்கு. ரூ.
P 458	தேத்தாபொல	எ. வி. மனுவேலயின்னை	தென்னந்தோட்டம்	0 1 17	150
Q 458	ரூடி	பஸ்தியான ரூசை	போயிலை தோட்டம்	1 0 15	400
R 458	ரூடி	பலுதானிப்பின்னையும் மற்றவரும்.	ரூடி	1 1 20	400
S 458	ரூடி	பி. ஆர். எல். வி. வெங்கடாசலம்	ரூடி	2 2 29	100
T 458	ரூடி	செட்டி	ரூடி	1 1 1	100
U 458	ரூடி	ஆவச்செட்டி	ரூடி	0 3 0	350
V 458	ரூடி	சந்தியாகு பேதருயின்னை	தென்னந்தோட்டம்		
		எ. எம். முத்துசூடாரும் மற்றவரும்	ரூடி	19 3 27	400
W 458	ரூடி	ரூடி	ரூடி	3 1 0	400
X 458	ரூடி	ஈ. காளிமுத்தும மற்றவரும்	ரூடி	2 1 28	100
Y 458	ரூடி	ரூடி	ரூடி	2 1 14	150
Z 458	ரூடி	கனவதி கதிருமணியை உறுத்தாளர்	ரூடி	1 0 13	200
A 459	ரூடி	ரூடி	ரூடி	3 1 27	300
B 459	ரூடி	ரூடி	போயிலை தோட்டம்	1 1 5	300
C 459	ரூடி	ரூடி	தென்னந்தோட்டம்	0 3 7	200
D 459	ரூடி	பயிஆச்சி	ரூடி	0 2 37	300
E 459	ரூடி	கந்தையாவும் மற்றவரும்	ரூடி	0 2 10	100

இக்காணிக்களைப்பற்றிய மேலதிகமான விவரங்களை சேர்வையர் ஜெனரலிடமும விநியனன் கொந் தீசுகளைப்பற்றி புத்தளம் உதவி ஏசென்றுத் தூரையவர்களிடமும வினாவி அறிந்துகொள்ளலாம்.

மகோத்தமர் அவர்களினது கட்டளையின்படி,  
எவ்வறட இம் தூண்,  
இராசாங்க விகிதா.

No. 1,717, N.W. P.

Colonial Secretary's Office,  
Colombo, September 7, 1903.

ON Friday, October 16, 1903, at 1 o'clock P.M., the Assistant Government Agent for the Puttalam District will put up to auction, at his office in Puttalam, the under-mentioned portions of Crown Land, on the terms authorized by Government.

Thirty-seven allotments of land situated in the Puttalam and Demala hatpattus of the Puttalam District of the North-Western Province.

Preliminary plan 2,843. Village—Baranankattuwa.

Lot.	Name of Applicant.	Name of Claimant.	Description.	Extent. A. R. P.	Upset Price per Acre. Rs. c.
12856	K. Ugo Peris of Mundel	The Crown	Forest	21 2 15	17 50
12857	Do.	do.	Chena	1 2 22	15 0
12858	Do.	do.	do.	26 0 27	15 0
Preliminary plan 2,850. Village—Ottappannai.					
12877	Narayanan Sembalingam	The Crown	Jungle	14 1 0	12 50
Preliminary plan 2,835. Village—Korakahawewa.					
12819	The Crown	Samadarage Lamaya and others	Field and low jungle	14 2 36	10 0
Preliminary plan 2,376. Village—Karuwalagaswewa.					
10971	Kalimuttu and Karuppen	The Crown	Low jungle	41 2 39	10 0
Preliminary plan 1,093. Village—Tetapola.					
F 459	The Crown	Siman Pillai and others	Cocoanut garden	1 0 33	200 0
G 459	Do.	do.	do.	1 1 12	100 0
H 459	Do.	Mubammadu Casim Marikar	do.	0 2 9	200 0
I 459	Do.	Siman Pulle and others	do.	1 0 5	300 0
J 459	Do.	Babi Achchi	do.	1 3 9	300 0
K 459	Do.	do.	do.	0 1 17	300 0
L 459	Do.	Kanawadi Kaddakku	do.	1 1 8	100 0
M 459	Do.	do.	Tobacco garden	0 2 15	150 0
N 459	Do.	do.	Abandoned garden	0 2 22	25 0
O 459	Do.	do.	Cocoanut garden	0 1 26	75 0
P 459	Do.	M. Nagalingam	do.	0 1 18	200 0
Q 459	Do.	A. M. Muhayadin and others	do.	1 0 21	30 0
R 459	Do.	Ramayi and another	Waste land	1 1 2	25 0
S 459	Do.	Achchi Muttu and others	Cocoanut garden	2 2 31	200 0
T 459	Do.	Muhammadu Casim	Jungle and cocoanut	4 3 35	250 0
U 459	Do.	Neina Lebbe Marikar	Cocoanut garden	1 2 19	500 0
V 459	Do.	Muhammadu Casim	do.	1 3 35	500 0
W 459	Do.	do.	Cocoanut and waste	7 0 8	400 0
X 459	Do.	Neina Lebbe	Cocoanut garden	0 2 38	300 0
Y 459	Do.	Ramayi	do.	0 2 24	300 0
Z 459	Do.	Muhammadu Casim	do.	2 1 18	500 0
A 460	Do.	do.	do.	4 1 31	500 0

Lot.	Name of Applicant.	Name of Claimant.	Description.	Extent. A. R. P.	Upeset Price per Acre.	
					Rs.	c.
B 460	The Crown	Muhammadu Casim	Cocoanut garden	1 2 0	500	0
C 460	Do.	do.	Jungle	6 3 6	30	0
D 460	Do.	do.	Cocoanut garden	6 0 37	500	0
E 460	Do.	Naguttamby and others	Cocoanut and jungle	13 0 24	100	0
F 460	Do.	Muhammadu Kasim	Jungle	11 2 10	30	0
G 460	Do.	Heirs of Pichehetamby Segu Ibrahim and others	Cocoanut garden	3 1 29	200	0
H 460	Do.	Heirs of Muhammadu Ibrahim	do.	2 2 20	175	0
I 460	Do.	Heirs of Pichehetamby Segu Ibrahim and others	do.	1 2 39	25	0
J 460	Do.	Muhammadu Casim	Jungle	5 0 27	30	0

For further information respecting these lands application should be made to the Surveyor-General, and respecting the conditions of sale to the Assistant Government Agent, Puttalam.

By His Excellency's command,  
EVERARD IM THURN,  
Colonial Secretary.

No. 1,717, N.W. P.

ව්‍යවස්ථාපිත 1903 ක්‍රි.ව. සැප්තැම්බර් මස 7 වෙනි දින කොළඹ මහජනකාරී සඳහා කටයුතු කරනු ලබන බිම් පිටුපත්.

ඉහත දිනවල පුත්තලමේ උපරිපත්කරුවන්ගේ විසින් වෙහි පහත සඳහන්වන ආණ්ඩුව සත්කම ඉඩම් ආණ්ඩුවේ නිකුත්වන ප්‍රකාරයට ව්‍යවස්ථාපිත 1903 ක්‍රි.ව. ඔක්තෝබර් මස 16 වෙනි දිනට සිකුරුදා 1 වන පුත්තලම කවුච්චියේදී වෙන්දේසිකර විකුණනු ලබන බව දන්වනු ලැබේ.

වැඩි දිනවල පුත්තලම පලාතේ පුත්තලම සහ දෙමලගස්පත්තුවල කොට්ඨාසයේ පිහිටා ඇති බිම් කැබලි 37 ක්.

සිතියම 2,843. ගම—වර්තමාන සිතියම.

පවත්වන  
මහත. රු. ප. රු. ප.

කො.	ඉල්ලුම්කරු.	අයිතිකම් නිකුත්කරු.	අන්දම.	මහත. රු. ප.	පවත්වන මහත. රු. ප.
12856	පුත්තලමයේ කේ. උගේ පිරිස්	ආණ්ඩුව	මුහුණත	21 2 15	17 50
12857	එම	එම	කේත	1 2 22	15 0
12858	එම	එම	එම	26 0 27	15 0
සිතියම 2,850. ගම—බන්තරා.					
12877	කාරකම සෙම්බලින් ගත්	ආණ්ඩුව	කැලේ	14 1 0	12 50
සිතියම 2,835. ගම—කොරකාවැව.					
12819	ආණ්ඩුව	සමුදායේ ලබා ගත හැකි මිටිකැලේ සහ වෙල	මිටිකැලේ සහ වෙල	14 2 36	10 0
සිතියම 2,376. ගම—කරුවලගස්වැව.					
10971	කැලිමුත්ත සහ කරුප්පත්	ආණ්ඩුව	මිටිකැලේ	41 2 39	10 0
සිතියම 1,098. ගම—කේතපල.					
E 459	ආණ්ඩුව	සිමන්පුල්ලේ සහ තවත්	පොල්වත්ත	1 0 33	200 0
G 459	එම	එම	එම	1 1 12	100 0
H 459	එම	මහත්මදුකාසිම් මරික්කාර්	එම	0 2 9	200 0
I 459	එම	සිමන්පුල්ලේ සහ තවත්	එම	1 0 5	300 0
J 459	එම	බිබි අබ්දි	එම	1 3 9	300 0
K 459	එම	එම	එම	0 1 17	300 0
L 459	එම	කනවැදි කොන්දෙස්සු	පොල්වත්ත	1 1 8	100 0
M 459	එම	එම	දුක්කලවත්ත	0 2 15	150 0
N 459	එම	එම	පොල්වත්ත	0 2 22	25 0
O 459	එම	එම	පොල්වත්ත	0 1 26	75 0
P 459	එම	අ.ම. කාලිචන්ද්‍ර	එම	0 1 18	200 0
Q 459	එම	ඒ. අ.ම. මුහුණත සහ තවත්	එම	1 0 21	30 0
R 459	එම	රාමසිංහ සහ තවත්	මුහුණත	1 1 2	25 0
S 459	එම	පීච්චිමුත්ත සහ තවත්	පොල්වත්ත	2 2 31	200 0
T 459	එම	මහත්මදු කාසිත්	පොල්වත්ත සහ කැලේ	4 3 35	250 0
U 459	එම	කේතපල මරික්කාර්	පොල්වත්ත	1 2 19	500 0
V 459	එම	මහත්මදු කාසිත්	එම	1 3 35	500 0
W 459	එම	එම	මුහුණත සහ පොල් වත්ත	7 0 8	400 0
X 459	එම	කේතපල මරික්කාර්	පොල්වත්ත	0 2 38	300 0
Y 459	එම	රාමසිංහ	එම	0 2 24	300 0
Z 459	එම	මහත්මදු කාසිත්	එම	2 1 18	500 0
A 460	එම	එම	එම	4 1 31	500 0
B 460	එම	එම	එම	1 2 0	500 0
C 460	එම	එම	කැලේ	6 3 6	30 0
D 460	එම	එම	පොල්වත්ත	6 0 37	500 0

கொ.	வகை.	பெயர்	அளவு	மதிப்பு	மொத்தம்
E 460	செடி	பெரிய கரும்பு	13 0 24	100 0	
F 460	செடி	சிறிய கரும்பு	11 2 10	30 0	
G 460	செடி	பெரிய கரும்பு	3 1 29	200 0	
H 460	செடி	சிறிய கரும்பு	2 2 20	175 0	
I 460	செடி	பெரிய கரும்பு	1 2 39	25 0	
J 460	செடி	சிறிய கரும்பு	5 0 27	30 0	

மேல்க்கண்டவற்றின் மொத்த மதிப்பு ரூ. 1,000.00 ஆகும். மேல்க்கண்டவற்றின் மொத்த மதிப்பு ரூ. 1,000.00 ஆகும்.

மாண்புமிகு பொது உதவி அமைச்சர், இலங்கை அரசாங்கம், கொழும்பு, 1903 ம் ஆண்டு செப்டம்பர் 18.

No. 1,717, N.W. P.

கொழும்பு, 1903 ம் ஆண்டு செப்டம்பர் 18.

1903 ம் ஆண்டு அப்பிரதமம் 16 ந் தேதி, புத்தளம் தன ஆயிரத்தில் வடமேன மாகாணத்து உதவி கவர்ணமேந்து ஏசுநரவாகளால் இதனடியிற் சொல்லப்பட்டிருக்கிற முடிக்கூடிய காணித்துண்டுகளை, அரா சாட்சியாரால் உத்தரவுபண்ணப்பட்டிருக்கும் பொருத்தபிரகாரம் ஏலத்திற்குறி விற்பாரா.

37 காணித்துண்டுகள், வடமேன மாகாணத்து புத்தளம் மண்டலத்திற்கின் புத்தளம் பற்றிலும் தெமள அசுபற்றிலும் இருக்கிறது.

இல.	சூழ்ச்சி.	பிள்ளை இலக்கம்	கேள்விகாரணம்	விசாலம்	முகு.
12856	வாணங்கடடுவ	2,848	கேள்விகாரணம்—சா. ஊரூபிரீஸ் முந்தல் உரித்தாளியின் பெயர்.	21 2 15	17 50
12857	செடி		காடு	1 2 22	15 0
12858	செடி		சேனை	26 0 27	15 0
12877	ஒற்றப்பனை	2,850	பிள்ளை இலக்கம் 2,850. கேள்விகாரணம்—நாராயணன் செம்பலிங்கம்.	14 1 0	12 50
12819	கொற்காவை	2,835	பிள்ளை இலக்கம் 2,835. கேள்விகாரணம்—அரசாட்சி.		
10971	கறுவெலகல்வெவ	2,376	பிள்ளை இலக்கம் 2,376. கேள்விகாரணம்—காளிமுத்துய் கறுப்பனும்.	41 2 39	10 0
F 459	தேத்தாபொல	1,098	பிள்ளை இலக்கம் 1,098. கேள்விகாரணம்—அரசாட்சி.		
G 459	செடி		வரும்	1 0 33	200 0
H 459	செடி		முக்கம் துகாசிம் மரைக்காரர்	1 1 12	100 0
I 459	செடி		சிமான்பிள்ளையும மற்ற	0 2 9	200 0
J 459	செடி		வரும்	1 0 5	300 0
K 459	செடி		பயி ஆச்சி	1 3 9	300 0
L 459	செடி		கணவதிகண்டாக்கு	0 1 17	300 0
M 459	செடி		தென்னந்தோட்டம்	1 1 8	100 0
N 459	செடி		போயிலைத்தோட்டம்	0 2 15	150 0
O 459	செடி		பாழத்தோட்டம்	0 2 22	25 0
P 459	செடி		தென்னந்தோட்டம்	0 1 26	75 0
Q 459	செடி		எம். நாகலிங்கம்	0 1 18	200 0
R 459	செடி		ஏ. எம். முகைய்யதீனும்		
S 459	செடி		மற்றவரும்	1 0 21	30 0
T 459	செடி		ராமாயியும் மற்றவரும்	1 1 2	25 0
U 459	செடி		ஆச்சிமுத்தும் மற்றவரும்	2 2 31	200 0
V 459	செடி		முகமம துகாசிம்	4 3 35	250 0
W 459	செடி		நெயினிலெவ்வை மரைக்கா		
X 459	செடி		தென்னந்தோட்டம்	1 2 19	500 0
Y 459	செடி		முகமம துகாசிம்	1 3 35	500 0
Z 459	செடி		சென்னையும பாழும்	7 0 8	400 0
A 460	செடி		தெயினிலெவ்வை	0 2 38	300 0
B 460	செடி		தென்னந்தோட்டம்	0 2 24	300 0
C 460	செடி		ராமாயி	0 2 24	300 0
D 460	செடி		முகமம துகாசிம்	2 1 18	500 0
			செடி	4 1 31	500 0
			செடி	1 2 0	500 0
			செடி	6 3 6	30 0
			காடு	6 0 37	500 0
			தென்னந்தோட்டம்		

இல.	குறிச்சி.	உரித்தானியின் பெயர்.	விவரம்.	தரிப்புக்கி ஏக்கரொள்	
				விசாலம். ஏ. ரூ. ப.	றுக்கு. ரூ. ச.
E 460	தேத்தாபொல	நாகுத்தம்பியப் பற்றவரும	தென்னையும காசும்	13 0 24	100 0
F 460	ஓடி	முகமம் துகாசும்	காசி	11 2 10	30 0
G 460	ஓடி	பிச்சைத்தம்பி சேகுஇவ்று கூனுடையவும மறறவா கூனுடைய உரித்தானர்	தென்னநதோட்டம்	3 1 29	200 0
H 460	ஓடி	முகமம் துகாசும் இவ்றுகின் உரித் தானர்	ஓடி	2 2 20	175 0
I 460	ஓடி	பிச்சைத்தம்பி சேகுஇவ்றுகி கூனுடையவும மறறவர்க கூனுடையவும உரித்தானர்	ஓடி	1 2 39	25 0
J 460	ஓடி	முகமம் துகாசும்	காசி	5 0 27	30 0

இக்காணிகளைப் பற்றிய மேல்குறிகமான விவரப்பாங்களை சேர்வையர் ஜெனரலிடமும் விற்பனை  
கொந்திசுகளைப் பற்றி புத்தளை உதவி ஏசென்றத்தூரை ஆவர்களிடமும் வினாவுத் துறிந்துகொள்ளலாம்.

மிகாத்தமர் அவர்களின் து கட்டளைன்படி,

எவெறட்டும் தூர்ண்,

இராசாங்க விஜிதர்.

No. 1,718, N.W. P.

Colonial Secretary's Office,  
Colombo, September 8, 1903.

ON Monday, October 5, 1903, at 1 o'clock P.M., the Assistant Government Agent for the Chilaw District will put up for sale or settlement, at his office in Chilaw Kachcheri, the under-mentioned portions of Crown Land, on the terms authorized by Government.

Thirty-six allotments of land situated in the Pitigal korale north and south divisions of the Chilaw District of the North-Western Province.

Preliminary plan 2,825. Village—Mandalana.

Lot.	Name of Claimant.	Description.	Upset Price per Acre.	
			Extent. A. R. P.	Rs.
12754	Crown	Old chena	6 0 29	15
D 1219	Punchirala Vedarala and others	Low jungle	8 3 8	10
12755	Crown	Old chena	1 3 8	20
E 1219	Herathamige Guruhamy	Chena	0 2 22	15
F 1219	Kiri Banda and others	Suitable for paddy cultivation	1 1 11	10
H 1219	Herathamige Guruhamy	Low jungle	1 1 0	15
I 1219	Bandappu	Jungle	2 1 26	15
J 1219	Kirihamy	do.	1 3 26	15
12756	Crown	Forest	0 3 2	30
12758	Manel Etana and Suba Etana	Chena	5 2 28	15
N 1219	Punchirala Vedarala and others	do.	8 1 0	10
12759	Crown	do.	47 2 7	10
Q 1219	Villagers of Mandalana	do.	18 2 0	15
S 1219	Babappuhami Vel-vidane and Pun- chappu	do.	1 0 32	15
12762	Crown	Chena, low jungle	4 0 34	30
D 1220	J. de Silva	Chena	3 0 30	15
E 1220	Bastian Soiza under Bandi Etana and Appuhamy	Chena jungle	1 0 20	20
12766	Crown	Chena	5 1 0	10
G 1219	Herathamige Guruhamy	Cocoonut garden	2 1 22	25
K 1219	Kirihamy	do.	1 1 0	25
L 1219	Kiribanda	do.	2 1 30	30
M 1219	Kiribanda and three others	do.	1 3 26	30
O 1219	Villagers in common	Paddy field	37 3 30	— <sup>o</sup>
P 1219	Mr. J. Pandithesekere and Yahapat- hami	do.	1 1 26	— <sup>o</sup>
T 1219	Herathamige Guruhamy	Garden	1 1 14	25
U 1219	Kiribanda and others	Cocoonut garden with a mud house	0 1 34	25
V 1219	Punchappuhamy and Pinhamy	Abandoned garden	0 1 26	25
X 1219	Do.	Garden	0 2 21	25
Y 1219	Yahapathami	Cocoonut garden	0 3 29	25
Z 1219	Seenchi Appu	do.	1 1 30	30
12763	Crown	do.	0 2 37	40
A 1220	Crown and Thomis Appu	do.	4 1 3	30
B 1220	Crown and S. Appuhamy	do.	1 2 10	25
C 1220	Appuhami Vedarala and ten others	Garden with old cocoonut trees	3 1 30	— <sup>o</sup>
2750	Crown	Preliminary plan 355. Village—Himbotiyawe. Garden	3 3 30	50

Lot.	Name of Claimant.	Description.	Extent. A. R. P.	Upset Price
				per Acre. Rs.
I 482	Heirs of Siman Fernando	Preliminary plan 1,141. Village—Toduwawe. Garden	2 0 16	75

Certificates of no claim by the Crown will be issued on payment of fees in respect of the lots marked\*

Further information regarding these lands may be obtained from the Surveyor-General, and respecting the conditions of sale from the Assistant Government Agent, Chilaw.

By His Excellency's command,  
EVERARD IM THURN,  
Colonial Secretary.

No. 1,718, N.W. P.

විෂි 1903 ක්වූ සැප්තැම්බර් 8 වෙනි දින කොළඹ

මහසෙනෙකාරීන්ගේ කන්දේරුවේදී.

මහසෙනෙකාරීන්ගේ කන්දේරුවේදී විසින් වෙහි පහත සඳහන්වන ආණ්ඩුව සහකාර ඉඩම් ආණ්ඩුවේ නිකුත්වන ප්‍රකාරයට විෂි 1903 ක්වූ මක්කෝම්බු මස 5 වෙනි දිනට සඳුදා දවල් 1 වන ගලාවන කවිවෙරියේදී වෙන්දේසිකර විකුනනු ලබන බොහෝමයේ මේරුන්කරදෙණට යෙදෙනවා ඇත.

වෙනි දිනට ගලාවන ප්‍රකාරයට දැරූ සහ දකුණු පිටිගල්ලකර්ලේ කොට්ඨාසයේ පිහිටා තිබෙන බිම් කැබලි 36 ක්.

සිතියම 2,825. දුල්වම් කාරයා—ආණ්ඩුව.

පටිපාටිය

අංක.	ගම.	අයිතිකරු කියවනවා.	අන්දම.	මහස. අ. රු. ප.	මිල. රු.
12754	වෙහෙරුන	ආණ්ඩුව	පරනාභය	6 0 29	15
D 1218	එම	පුත්තේරු වෙදරු සහ තවත්	ලදකැලුව	8 3 8	10
12755	එම	ආණ්ඩුව	පරනාභය	1 3 8	20
E 1219	එම	හේරත්තාමිණේ ගුරුතාමි	හේන	0 2 22	15
F 1219	එම	කිරිබත්වා සහ තවත්	වි වැපිරීමේ සැකසා		
			ඉඩම	1 1 11	10
H 1219	එම	හේරත්තාමිණේ ගුරුතාමි	ලදකැලුව	1 1 0	15
I 1219	එම	බත්තේරු	කැලුව	2 1 26	15
J 1219	එම	කිරිතාමි	එම	1 3 26	15
12756	එම	ආණ්ඩුව	එම	0 3 2	30
12758	එම	මානෙල් එකතා සහ පුඬුවකතා	හේන	5 2 28	15
N 1219	එම	පුත්තේරු වෙදරු සහ තවත්	එම	8 1 0	10
12759	එම	ආණ්ඩුව	එම	47 2 7	10
Q 1219	එම	ගම්බු	එම	18 2 0	15
S 1219	එම	බත්තේරු මි වෙල්විදනෙ සහ පුත්	එම		
		වත්පු	එම	1 0 32	15
12762	එම	ආණ්ඩුව	හේන, ලදකැලුව	4 0 34	30
D 1220	එම	ජේ. ඩී. සිල්වා	හේන	3 0 30	15
E 1220	එම	බත්තේරු කොට්ඨාස	කැලුව	1 0 20	20
12766	එම	ආණ්ඩුව	හේන	5 1 0	10
G 1219	එම	හේරත්තාමිණේ ගුරුතාමි	පොල්වත්ත	2 1 22	25
K 1219	එම	කිරිතාමි	එම	1 1 0	25
L 1219	එම	කිරිබත්වා	එම	2 1 30	30
M 1219	එම	කිරිබත්වා සහ තවත්	එම	1 3 26	30
O 1219	එම	ගම්බු	වි කුඹුර	37 3 30	—*
P 1219	එම	ජේ. පත්තිනියේකර සහ තවත්	එම		
		කොට්ඨාස	එම	1 1 26	—*
T 1219	එම	හේරත්තාමිණේ ගුරුතාමි	වත්ත	1 1 14	25
U 1219	එම	කිරිබත්වා සහ තවත්	පොල්වත්ත	0 1 34	25
V 1219	එම	පුත්තේරු මි සහ පිත්තාමි	අත්තේරු වත්ත	0 1 26	25
X 1219	එම	එම	වත්ත	0 2 21	25
Y 1219	එම	ගහපත්තාමි	පොල්වත්ත	0 3 29	25
Z 1219	එම	සිතේරු	එම	1 1 30	30
12763	එම	ආණ්ඩුව	එම	0 2 37	40
A 1220	වෙහෙරුන	ආණ්ඩුව සහ හේරත්තේරු	පොල්වත්ත	4 1 3	30
B 1220	එම	ආණ්ඩුව සහ ජේ. අල්පතාමි	එම	1 2 10	25
C 1220	එම	අල්පතාමි වෙදරු සහ තවත්	එම	3 1 30	—*
2750	හිමිබෝවිච්චා	ආණ්ඩුව	වත්ත	3 3 30	50
		සිතියම 1,141.			
I 482	කොළඹව	සිතියම 1,141. ප්‍රකාරයේ දැරුමක්කාරයෝ	එම	2 0 16	75

\* ලකුණු ලකුණුකර තිබෙන බිම්කවිවලට ගාස්තුව ගෙවීමකින් තොරව බරපුද්දෙන් යෙදෙනවා ඇත මෙම ඉඩම් ගාස්තු වැඩිදුර කාරණා සර්වේශ්වර්ගීන්ගේ කන්දේරුවේදී, විකිනීමේ කොන්දේසි ගාස්තු වෙහි දිනට ගලාවන ප්‍රකාරයට දැරූ සහ දකුණු පිටිගල්ලකර්ලේ කොට්ඨාසයේ පිහිටා තිබෙන බිම් කැබලි 36 ක්.

ගරුකර උතුමානත්වකන්දේගේ ආණ්ඩු ලෙස,  
එවරුම් ඉම් කරුන්,  
මහසෙනෙකාරීන් වහන්සේ.

LAND SALES IN THE NORTH-CENTRAL PROVINCE.

No. 1,274, N.C. P.

Colonial Secretary's Office, Colombo, September 12, 1903.

ON Tuesday, October 27, 1903, at 1 o'clock P.M., the Government Agent for the North-Central Province will put up to auction for sale or settlement, at his office in Anuradhapura, the under-mentioned portions of Crown Land, on the terms authorized by Government.

Thirty-four allotments of land situated in the Hurulupalata division of the Anuradhapura District of the North-Central Province.

Preliminary plan 375.—Uddiyankulama korale.

Claimant—Crown.

Village—Manankattiya.

Applicant—Nil.

Table with 4 columns: Lot, Description, Extent (A. R. P.), and values for lots 1320 through 1405.

Preliminary plan 732.—Kalpe korale.

Village—Petiyannekada.

Applicant—Wannihami Vel-vidane.

Table with 2 columns: Lot (2369) and Description (Scrub jungle fit for paddy or for garden) with extent 0 3 28.

Upset price,—Rs. 10 per acre.

Further information respecting these lands may be obtained from the Surveyor-General, and respecting the conditions of sale from the Government Agent of the North-Central Province.

By His Excellency's command,

EVERARD IM THURN, Colonial Secretary.

No. 1,274, N.C. P.

වම් 1903 ක්වු සැප්තැම්බර් මස 12 වෙනි

දින කොළඹ මහසෙත්තුකාරිප්ලත් නාන්සේගේ කන්තෝරුවේදී.

උතුරු මහම දිසාවේ ආණ්ඩුවේ ඒජන්තලත්තාන්සේ විසින් මෙහි පහත සඳහන්වෙන ආණ්ඩුව සන්තක ඉඩම් ආණ්ඩුවේ නියෝගවල ප්‍රකාරයට වම් 1903 ක්වු මත්තෝරුවේ මස 27 වෙනි දිනට අහඹුවාදා සවස 1ට අනුරධ පුර කම්මේරියේදී වෙන්දේසිකර විකුණනට නොහොත් බේරුන්කරදෙන්නට යොදනවා ඇත.

උතුරු මහම දිසාවේ අනුරධපුර පලාතේ හුරුවපලාත කොට්ඨාසයේ පිහිටා තිබෙන විමකැබලි 34ක.

සිතියම 375. උඩ්භිගන්කුලමකෝරලේ.

අයිතිකම කිසිත්තා—ආණ්ඩුව. ගම—මානක්කට්ටිය.

මෙම ඉඩම්වලට ඉල්ලීමකාරයෙන් නැහැ.

Table with 4 columns: No., Description, Extent (A. R. P.), and values for lots 1320 through 1405.

සිතියම 732. කල්ලේකෝරලේ. ගම—පෙනිකන්තේකඩ ඉල්ලීමකාරයා—වන්නිහාමි වෙල්ප්දානේ.

Table with 2 columns: Lot (2369) and Description (Scrub jungle fit for paddy or for garden) with extent 0 3 28 10.

මේ ඉඩම් ගැණ වැඩිදුර කාරණ සර්වේශ්වර්ණප්ලත් නාන්සේගේද, විකිණීමේ කොන්දේසිය ගැණ වැඩිදුර කාරණ උතුරු මහම දිසාවේ ආණ්ඩුවේ ඒජන්තලත්තාන්සේගේද දැනගන්නට පුළුවන.

ගරුකර උතුමානන්වනන්සේගේ ආඥාවලෙස, එවර්ඩ් ඉම් තර්න්, මහසෙත්තුකාරිප් වම්ස.



No. 1,275, N.C. P.

Colonial Secretary's Office,  
Colombo, September 15, 1903

ON Thursday, October 29, 1903, at 1 o'clock P.M., the Government Agent for the North-Central Province will put up to auction for sale or settlement, at his office in Anuradhapura, the under-mentioned portions of Crown Land, on the terms authorized by Government.

Thirty-three allotments of land situated in the Hurulupalata division of the Anuradhapura District of the North-Central Province.

Preliminary plan 180.—Ulagalla korale.

Lot.	Village.	Name of Claimant.	Description.	Extent. A. R. P.
W 46	Alittana	Bajuralage Udayare and other share-holders	Old paddy field	2 2 25
X 46	Do.	Siralage Pinhami, Vel-vidane, and others	do.	2 3 6
Y 46	Do.	Punchiralage Dingirala and others	do.	2 2 23
Z 46	Do.	K. N. Wannihami and others	do.	2 2 0
A 47	Do.	P. Dingirala and others	do.	2 1 26
B 47	Do.	Weletege Kaluetana	do.	0 3 3
° 612	Do.	Crown	Scrub jungle fit for paddy, but it is difficult to irrigate	11 2 2
C 47	Do.	Welatege Kalu Etana and others	Old paddy field	2 2 30
D 47	Do.	Udayarege Kapurala and others	do.	0 2 0
E 47	Do.	Udayarege Malhami and others	do.	0 2 0
F 47	Do.	Udayarege Kapurala and others	do.	0 1 35
G 47	Do.	K. Punchiappurala and others	do.	0 1 28
H 47	Do.	Punchiralage Dingirala and others	do.	0 3 25
I 47	Do.	Udayarege Kapurala and others	do.	0 1 25
J 47	Do.	Siralage Pinhami, Vel-vidane, and others	do.	0 3 21
K 47	Do.	Siralage Kapurala and others	do.	1 0 7
° 613	Do.	Crown	Scrub jungle fit for paddy, but it is difficult to irrigate	7 0 18
L 47	Do.	Naidoralage Menik Etana and others	Old paddy field	2 1 25
M 47	Do.	Kadiratege Wannihami and others	do.	0 3 34
N 47	Do.	Bairalage Punchi Etana and others	do.	1 0 17
O 47	Do.	W. Punchi Menika and others	do.	0 3 29
P 47	Do.	Punchiralage Kirihami and others	do.	2 0 6
Q 47	Do.	Wannihamige Ran Etana and others	do.	1 2 29
R 47	Do.	Bairalage Punchi Etana and others	do.	1 2 0
S 47	Do.	Punchiralage Kakki Etana and others	do.	0 3 16
T 47	Do.	Dingiralage Dingiri Menika and others	do.	2 0 37
U 47	Do.	P. V. Punchirala and others	do.	1 2 17
V 47	Do.	Ukkuralage Wannihami and others	do.	3 3 2
W 47	Do.	Sellatege Wannihami and others	do.	2 0 37
X 47	Do.	Siralage Pinhami, Vel-vidane, and others	do.	1 1 3
Y 47	Do.	K. U. Wannihami and others	do.	1 0 33
Z 47	Do.	E. Dingirala and others	do.	1 1 3
A 48	Do.	Kiri Naidege Korala and others	do.	0 2 35

° Upset price,—Rs. 10 per acre

Certificates of no claim by the Crown will be issued on payment of fees by the present occupants in respect of lots W 46 to B 47, C 47 to K 47, and L 47 to A 48.

Further information respecting these lands may be obtained from the Surveyor-General, and respecting the conditions of sale from the Government Agent of the North-Central Province.

By His Excellency's command,

EVERARD IM THURN,  
Colonial Secretary.

No. 1,275, N.C. P.

වම් 1903 ක්වු සැප්තැම්බර් මස 15 වෙනි දින කොළඹ මහජනකාර්යාලයේ කන්තෝරුවේදී.

උතුරු මහම දිසාවේ ආණ්ඩුවේ ඒජන්තාධිකාරීන්ගේ විසින් මෙහි පහත සඳහන්වන ආණ්ඩුව සන්තක බඩම් ආණ්ඩු විකුණීමේදී වෙත්දේසිකර විකුණනු ලබන බොහෝ බෙරුන්කරුන්ට සේදෙනවා ඇත.

උතුරු මහම දිසාවේ ආණ්ඩුවේ පලාතේ හුරු එපලාන කොට්ඨාසයේ පිහිටා තිබෙන ඉම්කැබෙලි 33ක්. ස්ථිතම් 180 උලගල්ලකෝරලේ.

කො.	මම.	අයිතිකම් කියන්නා.	අන්දම.	මක. සක මිල.	අන්කරකය රු.
W46	අලිත්තාන	බාජුරලගේ උඩකාරේ සහ තවත් පංශුකාරයෝ	පුරනකුඹුර	2 2 25	—
X 46	එම	සිරලගේ පින්හාමි වෙල්විදනේ සහ තවත් අය	එම	2 3 6	—
Y 46	එම	පුනච්චලගේ හිඬරල සහ තවත්	එම	2 2 33	—
Z 46	එම	කේ. ඇ. ඩ. වන්චිහාමි සහ තවත්	එම	2 2 0	—
A 47	එම	පී. හිඬරල සහ තවත් අය	එම	2 1 26	—
B 47	එම	වෙලාතේගේ කඵඵතනි	එම	0 3 3	—
612	එම	ආණ්ඩුව	විසට සුදුසු කටුපත්කැලේ නුඹුන් අසවද්දක් මැරිය	11 2 2	10
C 47	එම	වෙලාතේගේ කඵඵතනි සහ තවත්	පුරනකුඹුර	2 3 30	—
D 47	එම	උඩකාරේගේ කටුරල සහ තවත්	එම	0 2 0	—
E 47	එම	උඩකාරේගේ මල්හාමි සහ තවත්	එම	0 2 0	—
F 47	එම	උඩකාරේගේ කපුරල සහ තවත්	එම	0 1 35	—

කො.	ගම.	අයිතියකම් නිසන්තා.	අන්දම.	මහක.		අක්කර යක මිල	
				අ. රු. ප.	රු.		
G 47	අලින්තාන	කේ. පන්චිඅප්පුරු සහ තවත්	පුරක කුඹුර	0	1	28	—
H 47	එම	පුනම්පුරයේ ඩිකිරල සහ තවත්	එම	0	3	25	—
I 47	එම	උඩයාමුණේ කපුරල සහ තවත්	එම	0	1	25	—
J 47	එම	සිරලයේ පිත්තාමි වෙල්ප්පුරයේ සහ තවත් අය	එම	0	3	21	—
K 47	එම	සිරලයේ කපුරල සහ තවත්	එම	1	0	7	—
613	එම	ආණ්ඩුව	විටට පුදුසු කටුපත්කැලේ කුලක් අසවද්දන්ට අමාරුය	7	0	18	10
L 47	එම	කසිදුරලයේ මැහිත්තනි සහ තවත්	පුරක කුඹුර	2	1	25	—
M 47	එම	කදිරුගේගේ වත්තියාමි සහ තවත්	එම	0	3	34	—
N 47	එම	බාපුරලයේ පුනම්පුර සහ තවත්	එම	1	0	17	—
O 47	එම	පුනම්පුරයේ සහ තවත් අය	එම	0	3	29	—
P 47	එම	පුනම්පුරයේ කිරිහාමි	එම	2	0	6	—
Q 47	එම	වත්තියාමිගේ රත්තනා සහ තවත්	එම	1	2	29	—
R 47	එම	බාපුරලයේ පුනම්පුර සහ තවත්	එම	1	2	0	—
S 47	එම	පුනම්පුරයේ කාක්කිත්තනි සහ තවත්	එම	0	3	16	—
T 47	එම	ඩිකිරලයේ ඩිකිරුමැහියා සහ තවත්	එම	2	0	37	—
U 47	එම	පි. ඩී. පුනම්පුර සහ තවත්	එම	1	2	17	—
V 47	එම	උක්කුරලයේ වත්තියාමි සහ තවත්	එම	3	3	2	—
W 47	එම	සෙල්ලාගේගේ වත්තියාමි සහ තවත්	එම	2	0	37	—
X 47	එම	සිරලයේ පිත්තාමි වෙල්ප්පුරයේ සහ තවත්	එම	1	1	3	—
Y 47	එම	කේ. ඇත්. වත්තියාමි සහ තවත් අය	එම	1	0	33	—
Z 47	එම	පි. ඩිකිරල සහ තවත් අය	එම	1	1	3	—
A 48	එම	කිරිගසිදේගේ කෝරල සහ තවත්	එම	0	2	35	—

කොමිමර W46යේ පටන් B 47 දක්වාද, C 47යේ පටන් K 47 දක්වාද, L 47යේ පටන් A 48 දක්වා ඉඩම් දුනට බුත්තු විදින අය විසින් එම ඉඩම්වලට ගාස්තුව ගෙවී කල්පි ඒවාට ආණ්ඩුවෙන් නිරවුල් ඔපපු දෙනු ලැබේ.  
මෙම ඉඩම් ගැණ වැඩිදුර කාරණා සර්වේච්ඡිකරාල්ලන්තාන්සේගෙන්ද, විකිණීමේ කොන්දේසිය ගැණ වැඩි දුර කාරණා උතුරු මහල දිසාවේ ආණ්ඩුවේ ඒජන්තලන්තාන්සේගෙන්ද දැනගන්නට පුළුවන.

ගරුකර උතුමානන්වහන්සේගේ ආඥාව ලෙස,  
එවරුම් ඉම් තරුණ,  
මහසෙනෙවරුණ වරුණ.

No. 1,276, N.C. P. Colonial Secretary's Office, Colombo, September 15, 1903.

ON Tuesday, October 20, 1903, at 1 o'clock P.M., the Government Agent for the North-Central Province will put up to auction for sale or settlement, at his office in Anuradhapura, the under-mentioned portions of Crown Land, on the terms authorized by Government.

Thirty-four allotments of land situated in the Nuwaragampalata division of the Anuradhapura District of the North-Central Province.

Lot.	Village.	Name of Applicant.	Description.	Extent.		Upset Price per Acre. Rs. c.
				A. R. P.		
7621	Galkadawala	Kowuralage Kandate	Thorny jungle fit for paddy	4	1 0	10 50
Preliminary plan 2,448.—Kende korale. Claimant—Crown.						
7630	Siyambalagaswewa	W. Punchirala	Thorny jungle fit for paddy	1	3 14	10 0
Preliminary plan 2,454.—Kende korale. Claimant—Crown.						
7634	Ihalagama	Punchirala Vel-vidane	Thorny jungle fit for paddy	1	2 10	10 0
Preliminary plan 2,457.—Kende korale. Claimant—Crown.						
7628	Ratmale	T. J. Kandappu	Forest and thorny jungle fit for paddy	9	1 12	11 50
Preliminary plan 2,452.—Kanadara korale. Claimant—Crown.						
7629	Ratmalawetiya	K. G. Ambarate of Weruppankulama	Thorny jungle fit for paddy	3	3 25	11 0
Preliminary plan 2,453.—Kanadara korale. Claimant—Crown.						
7632	Siyambalagaswewa	P. Kapurala of Kunu-uragama	Thorny jungle fit for paddy	1	0 3	10 50
Preliminary plan 2,456.—Kanadara korale. Claimant—Crown.						
7649	Kelediwulwewa	Diwakara Kirihami	Garden (cocoanuts)	1	1 4	10 0
Preliminary plan 2,463.—Eppawala korale. Claimant—Crown.						
7650	Musalpitiya	K. Nambirala and others	Forest fit for paddy	3	2 28	13 0
Preliminary plan 2,464.—Eppawala korale. Claimant—Crown.						
7652	Hurigawewa	A. D. Ranhami	Thorny jungle fit for paddy	4	2 8	11 0
7653	Do.	do.	Chena fit for garden	5	1 18	10 0.
Preliminary plan 2,465.—Eppawala korale. Claimant—Crown.						
7657	Rajjallegama	A. D. Ranhami	Chena fit for garden	2	2 10	15 0
Preliminary plan 2,467.—Eppawala korale. Claimant—Crown.						
7659	Massalpitiya	L. Awusadahami	Chena fit for paddy	2	2 22	11 0

Lot.	Village.	Name of Applicant.	Description.	Extent.		Upset Price per Acre.	
				A.	R. P.	Rs.	c.
7660	Mailewa	Preliminary plan 2,469.—Eppawala korale. Claimant—Crown. Lekamage Appurala	Thorny jungle fit for paddy	1	2 5	11	0
7665	Keleamunukole	Preliminary plan 2,471.—Eppawala korale. Claimant—Crown. P. V. Banda	Thorny jungle fit for paddy	1	0 4	10	0
7666	Do.	—	Paddy field	1	3 28	10	0
7667	Do.	—	do.	0	0 10	10	0
7668	Do.	L. B. Palugaswewa, Ratemahatmaya, and Ukku Banda	Thorny jungle fit for paddy	4	0 22	10	0
R 141	Nawagattegama	Preliminary plan 2,472.—Eppawala korale. Claimants—Crown and Appuralage Banda.	Paddy field	0	1 34	10	0
S 141	Do.	—	do.	1	1 8	10	0
U 141	Do.	—	do.	0	1 20	10	0
V 141	Dematawewa	Claimants—Crown and Korlage Jayaturala and others.	Paddy field	4	0 5	10	0
7669	Dematawewa	Claimant—Crown.	Forest fit for paddy	1	3 6	12	0
7670	Palugaswewa	Preliminary plan 2,473.—Eppawala korale. Claimant—Crown. Kawurula Appurala and others	Thorny jungle fit for paddy	2	3 32	10	0
7671	Palugaswewa	Claimants—Crown and Ranhami and Mudiyanse.	Paddy land	0	0 10	10	0
7672	Palugaswewa	Claimants—Crown and Mudiyanse Vel-vidane and others.	Paddy land	0	0 16	10	0
7673	Do.	—	do.	0	0 20	10	0
7674	Mediyawa	Preliminary plan 2,474.—Eppawala korale. Claimant—Crown. Punchirala Vel-vidane and others	Chena fit for paddy	17	1 8	11	0
7675	Do.	D. Punchirala and others	do.	12	2 0	11	0
7676	Do.	Kudarala Arachchi and others	do.	10	2 0	11	0
3104	Keditokkuwa	Preliminary plan 1,106.—Eppawala korale. Claimant—Crown. Hewamarabage Subehami	High jungle fit for paddy	4	1 20	12	0
7509	Kiralogama	Preliminary plan 2,410.—Nuwaragam korale. Claimants—Crown and Pinhami Vel-vidane and others. New hamlet		7	2 30	20	0
2673	Kaliwila	Preliminary plan 871.—Nuwaragam korale. Claimant—Crown. S. W. Tikiribanda, Korala of Mahakalattewa	Thorny jungle fit for paddy	29	2 0	13	50
4687	Muwaetagama	Preliminary plan 1,516.—Kadawat korale. Claimant—Crown. Punchirala Korala	Scrub jungle fit for garden	3	1 33	15	0
2526	Weliwewa	Preliminary plan 825.—Kadawat korale. Claimant—Crown. A. Udumankandu	Jungle fit for paddy	10	2 22	11	0

Further information respecting these lands may be obtained from the Surveyor-General, and respecting the conditions of sale from the Government Agent of the North-Central Province.

By His Excellency's command,  
EVERARD IM THURN,  
Colonial Secretary.

No. 1,276, N.C. P.

විෂි 1903 ක්වු සැප්තැම්බ් මස 15 වෙනි දින කොළඹ මහසෙනසුනාධිපතිතුමාගේ කන්සෝර්ටේදීම.

ලතුරුමඩම දිසාවේ ආණ්ඩුවේ ඒජන්සලයකුණේ විසින් මෙහි පහත සඳහන්වන ආණ්ඩුව සහකක ඉඩම් ආණ්ඩුවේ නියෝගවලට ප්‍රකාරයට විෂි 1903 ක්වු ඔක්තෝබ්‍ර් මස 20 වෙනි දිනවූ අභ්‍යර්ථනා සවස 10 අනුරාධපුරේ කම්බේරියේදී වෙන්දේසිකර වඩුණන්ට නොනොගත් බේරුන්කර දෙන්නට ගෙදෙනවා ඇත.

ලතුරුමඩම දිසාවේ අනුරාධපුර පලාතේ නුවරගම්පලාන කොට්ඨාසයේ පිහිටා තිබෙන බිම්කැබෙලි 34ක්. සිතියම 2,448. කැදැනෝරලේ. අසිතියම කිසිතනා—ආණ්ඩුව.

නො.	ගම.	ඉල්ලීමකාරයා.	අන්දම.	මහස.		අක්කරයක මිල.
				අ. රු. ප.	රු. ග.	
7621	ගල්කඩවල	කම්බලගේ කන්දගේ සිතියම 2,454.	විසට සුදුසු කවුකැලේ	4	1 0	10 50
7630	සියමලාගස්වැව	ඔබ්ලිච්. පුනවිතල සිතියම 2,457.	විසට සුදුසු කවුකැලේ	1	3 14	10 0
7634	ඉහලගම	පුනවිතල චෙල්විදගේ සිතියම 2,452.	විසට සුදුසු කවුකැලේ	1	2 10	10 0
7628	රත්මලේ	වි. ඒ. කන්දප්පු	විසට සුදුසු මුකලාන සහ කවුකැලේ	9	1 12	11 50
7629	රත්මලාප්පිය	සිතියම 2,453. කන්දරකෝරලේ. චේරුප්පන්කුලගම කේ. ඒ. අඹරගේ	විසට සුදුසු කවුකැලේ	3	3 25	11 0
7632	සියමලාගස්වැව	සිතියම 2,456. කන්දරකෝරලේ. කුකලාගම පී. කපුරල	විසට සුදුසු කවුකැලේ	1	0 3	10 50

නො.	ගම.	ඉල්ලීමකාරයා.	අන්දම.	අක්කරයක මහන.	
				අ. රු. ප.	රු. ප.
7649	කැලේ දිවුල්වැව	සිතියම 2,463. එප්පාවෙලකෝරලේ. දවාකර කිරීම	වත්ත, පොල්	1	1 4 10 0
7650	මුසල්පිටිය	සිතියම 2,464. එප්පාවෙලකෝරලේ. කේ. නඹිරල සහ නවත් අස	වියට සුදුසු මුකලාන	3	2 28 13 0
7652	පුරිගස්වැව	සිතියම 2,465. එප්පාවෙලකෝරලේ. එ. සී. රත්නාමි	වියට සුදුසු කවුකැලේ	4	2 8 11 0
7653	එම	එම	වත්තට සුදුසු හේන	5	1 18 10 0
7657	රජ්ජලේගම	සිතියම 2,467. එප්පාවෙලකෝරලේ. එ. සී. රත්නාමි	වත්තට සු සු හේන	2	2 10 15 0
7659	මුසල්පිටිය	සිතියම 2,468. එප්පාවෙලකෝරලේ. ඇල්. අධ්‍යයනාමි	වියට සුදුසු හේන	2	2 22 11 0
7660	මසිලැව	සිතියම 2,469. ලේකමගේ අප්පරල	වියට සුදුසු කවුකැලේ	1	2 5 11 0
7665	කැලේ අමුතුකොලේ	සිතියම 2,471. එප්පාවෙලකෝරලේ. පී. වි. බන්ඩා	වියට සුදුසු කවුකැලේ	1	0 4 10 0
7666	එම	—	කුඹුර	1	3 28 10 0
7667	එම	—	එම	0	0 10 10 0
7668	එම	ඇල්. වි. පථගස්වැවේ රටේමහත් මහා සහ උත්කුමන්ඩා	වියට සුදුසු කවුකැලේ	4	0 22 10 0
R 141	සිතියම 2,472. එප්පාවෙලකෝරලේ. අසිතිකම කියන්නා—ආණ්ඩුව සහ අප්පරලගේ බන්ඩා.	කවුකැලේ	කුඹුර	0	1 34 10 0
S 141	එම	—	එම	1	1 8 10 0
U 141	එම	—	එම	0	1 20 10 0
V 141	අදමවැව	අසිතිකම කියන්නා—ආණ්ඩුව සහ කෝරලගේ ජයතුරල සහ නවත්.	කුඹුර	4	0 5 10 0
7669	එම	—	වියට සුදුසු මුකලාන	1	3 6 12 0
7670	පථගස්වැව	සිතියම 2,473. එප්පාවෙලකෝරලේ. කවුකැලේ අප්පරල සහ නවත් අස	වියට සුදුසු කවුකැලේ	2	3 32 10 0
7671	පථගස්වැව	අසිතිකම කියන්නා—ආණ්ඩුව, රත්නාමි සහ මුදියන්සේ.	කුඹුරු ඉඩම	0	0 10 10 0
7672	එම	අසිතිකම කියන්නා—ආණ්ඩුව මුදියන්සේ වෙල්ප්දනේ සහ නවත් අස.	කුඹුරු ඉඩම	0	0 16 10 0
7673	එම	—	එම	0	0 20 10 0
7674	මැදියාව	සිතියම 2,474. එප්පාවෙලකෝරලේ. අසිතිකම කියන්නා—ආණ්ඩුව. පුත්චිරල වෙල්ප්දනේ සහ නවත්	වියට සුදුසු හේන	17	1 8 11 0
7675	එම	අස	එම	12	2 0 11 0
7676	එම	කේ. පුත්චිරල සහ නවත්	එම	10	2 0 11 0
3104	කුඹුරුකොලේ	සිතියම 1,106. එප්පාවෙලකෝරලේ. හේමාමාරමගේ සුබසාමි	වියට සුදුසු ගොඩ ඉඩම	4	1 20 12 50
7509	සිතියම 2,410. නුවරගමකෝරලේ. අසිතිකම කියන්නා—ආණ්ඩුව, පිත්තාමි වෙල්ප්දනේ සහ නවත් අස.	අඵන්ගම	—	7	2 30 20 0
2673	කලිසිල	සිතියම 871. නුවරගමකෝරලේ. අසිතිකම කියන්නා—ආණ්ඩුව. මහකලන්තුවේ ඇස්. බබ්ලිව. පිකි	වියට සුදුසු කවුකැලේ	29	2 0 13 50
4687	මුවඇටගම	සිතියම 1,516. කඩවත්කෝරලේ. පුත්චිරලකෝරල	වත්තට සුදුසු කවුකැලේ	3	1 33 15 0
2526	වැලිවැව	සිතියම 825. කඩවත්කෝරලේ. උදුමන්කුසු.	වියට හොඳ කැලේ	10	2 22 11 0

ගරුකර උතුරු මහත්මයාණන්ගේ ආඥාවලට,  
එවරුහි ඉම් කර්න්,  
මහසෙනෙට්ස් වම්හ.

No. 1,277, N.C. P. Colonial Secretary's Office, Colombo, September 16, 1903.  
ON Thursday, October 29, 1903, at 12.40 o'clock P.M., the Government Agent for the North-Central Province will put up to auction for sale or settlement, at his office in Anuradhapura, the under-mentioned portions of Crown Land, on the terms authorized by Government.

Four allotments of land situated in the Hurulupalata division of the Anuradhapura District of the North-Central Province.

Preliminary plan 653.—Uddiyankulama korale.  
Claimant—Crown.

Lot.	Village.	Name of Applicant.	Description.	Extent. A. R. P.	Upset Price per Acre. Rs.
2202	Siwalakulama	Tikiri Banda Appuhami	Open land fit for paddy	1 0 29	10
4878	Siwalakulama	Udayare Appuhami Velvidane	Open land fit for paddy	0 1 16	10

Lot.	Village.	Name of Applicant.	Description.	Extent. A. R. P.	Upset Price per Acre. Rs.
6687	Himbutugollewekudagama	Preliminary plan 2,202.—Uddiyankulama korale. Kapurala Sahakara Lekama and others	Land fit for paddy	0 3 28	10
6688	Do.	Punchirala Lekama of Kainattama	do.	1 0 35	10

Further information respecting these lands may be obtained from the Surveyor-General, and respecting the conditions of sale from the Government Agent of the North-Central Province.

By His Excellency's command,

EVERARD IM THURN,  
Colonial Secretary.

No. 1,277, N.C. P.

වම් 1903 ක්වූ සැප්තැම්බර් මස 16 වෙනි දින කොළඹ

මහසෙනෙට්ටු ජනතාන්තරයේ කන්තෝරුවේදී.

උතුරු මහල දිසාවේ ආණ්ඩුවේ ඒජන්ත ජනතාන්තරයේ විසින් මෙහි සහන සඳහා වෙන් කර ඇති ආණ්ඩුව සහන ඉඩම් ආණ්ඩුවේ නියෝගවල ප්‍රකාරයට වම් 1903 ක්වූ ඔක්තෝබර් මස 29 වෙනි දින වූ මුහුණපත්තින්ද සමඟ 12.40 ව අනුරාධපුර කම්මේරියේදී වෙන්දේසිකර විකුණනු ලබන කොහොත් බේරුම්කර දෙවනි යෙදෙනවා ඇත.

උතුරු මහල දිසාවේ අනුරාධපුර පරායේ හුරුපරාය කොට්ඨාසයේ පිහිටා තිබෙන බිම්කැබලි 4 ක්.

සිතියම 653. උභයධරණියේදී. අයිතිකම් සහන—ආණ්ඩුව.

කො.	ගම.	ඉල්ලුම්කරයා.	අන්දම.	අක්කර මහස. අ. රු. ප.	යක මිල. රු.
2202	සිවලකුලම	විකිරිචන්දා අප්පහාමි	විටපි සුදුසු පිට්ටනිබිම	1 0 29	10
4878	එම	සිතියම 1,606. උභයධරණියේදී. උඩගාමේ අප්පහාමි වෙල්	විටපි සුදුසු පිට්ටනිබිම	0 1 16	10
6687	සිඹුටුගොල්ලුවේ	සිතියම 2,202. උභයධරණියේදී. කපුරුල සහ කිරි ලේකම් සහ	විටපි සුදුසු ඉඩම	0 3 28	10
6688	කුඩාගම	කපුරුල සහ කිරි ලේකම් සහ කවන්	විටපි සුදුසු ඉඩම	1 0 35	10

මෙම ඉඩම් ගැණ වැඩිදුර කාරණා සර්වේච්ඡරකරු ජනතාන්තරයේදී, විකිණීමේ කොන්දේසි ගැණ වැඩිදුර කාරණා උතුරු මහල දිසාවේ ආණ්ඩුවේ ඒජන්ත ජනතාන්තරයේදී දැනගන්නට පුළුවන.

හරුහර උතුරු මහල දිසාවේ ආණ්ඩුවේ,  
එවරුහි ඉම් කරන්,  
මහසෙනෙට්ටු වම්.

No. 1,278, N.C. P.

Colonial Secretary's Office,  
Colombo, September 16, 1903.

ON Saturday, October 31, 1903, at 12 o'clock noon, the Government Agent for the North-Central Province will put up to auction for sale or settlement, at his office in Anuradhapura, the under-mentioned portion of Crown Land, the terms authorized by Government.

An allotment of land situated in the Tamankaduwa district of the North-Central Province.

Preliminary plan 296.—Egoda pattu. Claimant—Cown.

Lot.	Village.	Name of Applicant.	Description.	Extent. A. R. P.	Upset Price per Acre. Rs.
1123	Alinchipotana	Mohamado Meyadin and others	Land fit for paddy	23 3 30	10

Further information respecting this land may be obtained from the Surveyor-General, and respecting the conditions of sale from the Government Agent of the North-Central Province.

By His Excellency's command,

EVERARD IM THURN,  
Colonial Secretary.

No. 1,278, N.C. P.

වම් 1903 ක්වූ සැප්තැම්බර් මස 16 වෙනි දින කොළඹ

මහසෙනෙට්ටු ජනතාන්තරයේ කන්තෝරුවේදී.

උතුරු මහල දිසාවේ ආණ්ඩුවේ ඒජන්ත ජනතාන්තරයේ විසින් මෙහි සහන සඳහා වෙන් කර ඇති ආණ්ඩුව සහන ඉඩම් ආණ්ඩුවේ නියෝගවල ප්‍රකාරයට වම් 1903 ක්වූ ඔක්තෝබර් මස 31 වෙනි දින වූ මුහුණපත්තින්ද සමඟ 12 ව අනුරාධපුර කම්මේරියේදී වෙන්දේසිකර විකුණනු ලබන කොහොත් බේරුම්කර දෙවනි යෙදෙනවා ඇත.

උතුරු මහල දිසාවේ කම්මේරියේ කොට්ඨාසයේ පිහිටා තිබෙන බිම්කැබලි 1 ක්.

සිතියම 296. එගොඩපත්තුව. අයිතිකම් සහන—ආණ්ඩුව.

කො.	ගම.	ඉල්ලුම්කරයා.	අන්දම.	අක්කර මහස. අ. රු. ප.	යක මිල. රු.
1123	අලිත්විඳොසාන	මොහමඩ් මෙයිසිදින් සහ කවන් අය	විටපි සුදුසු ඉඩම	23 3 30	10

මෙම ඉඩම් ගැණ වැඩිදුර කාරණා සර්වේච්ඡරකරු ජනතාන්තරයේදී, විකිණීමේ කොන්දේසි ගැණ වැඩිදුර කාරණා උතුරු මහල දිසාවේ ආණ්ඩුවේ ඒජන්ත ජනතාන්තරයේදී දැනගන්නට පුළුවන.

හරුහර උතුරු මහල දිසාවේ ආණ්ඩුවේ,  
එවරුහි ඉම් කරන්,  
මහසෙනෙට්ටු වම්.



No. 1,280, N.C. P.

Colonial Secretary's Office,  
Colombo, September 16, 1903.

ON Saturday, October 31, 1903, at 12.05 o'clock P.M., the Government Agent for the North-Central Province will up to auction for sale or settlement, at his office in Anuradhapura, the under-mentioned portions of Crown Land, on the terms authorized by Government.

Nineteen allotments of land situated in the Kalagampalata division of the Anuradhapura District of the North-Central Province.

Lot.	Village.	Name of Applicant.	Description.	Extent.		Upset Price
				A. R. P.	Rs.	
Preliminary plan 2,315.—Kalagam korale. Claimant—Crown.						
7163	Kusalanagama	—	Jungle fit for paddy	10	0	7 20
7163½	Do.	—	do.	3	2	26 20
7167	Do.	—	Land fit for paddy	2	2	36 20
7168	Do.	—	Jungle fit for paddy	11	2	22 20
7169	Do.	—	Jungle fit for garden	11	1	30 20
7170	Do.	—	do.	5	1	22 20
7171	Do.	—	do.	4	3	31 20
R 140	Do.	—	Jungle partly for paddy and partly for garden	13	1	5 20
Preliminary plan 2,126.—Maminiya korale. Claimant—Crown.						
6369	Telembiyagama	Dingiralage Kapuruhami	Jungle fit for paddy	1	2	18 10
6369½	Do.	K. T. Anumetirala	Chena fit for garden	0	3	18 10
Claimants—Crown and K. T. Anumetirala.						
6369½	Telembiyagama	K. T. Anumetirala	Garden	0	0	15 10
Preliminary plan 148.—Maminiya korale. Claimant—Crown.						
400	Pahalalammillewa	L. Kowurala and others	Land fit for paddy	5	1	17 10
401	Do.	S. Wannakurala and others	do.	0	1	2 10
402	Do.	L. Sirala, Vel-vidane, and others	do.	0	2	12 10
403	Do.	L. Punchirala and others	do.	0	0	17 10
404	Do.	L. Sirala, Vel-vidane	do.	0	2	5 10
405	Do.	—	do.	1	3	39 10
Preliminary plan 1,615.—Kiralowa korale. Claimant—Crown.						
4897	Acharimadatugama	Kowurala Kankanama	Land fit for paddy	1	0	23 10
4898	Do.	do.	do.	1	1	31 10

Further information respecting these lands may be obtained from the Surveyor-General, and respecting the conditions of sale from the Government Agent of the North-Central Province.

By His Excellency's command,  
EVERARD IN THURN,  
Colonial Secretary.

No. 1,280, N.C. P.

වස 1903 ජනවාරි මාස 16 වෙනි දින කොළඹ මහජනප්‍රකාශනායතනයේ කන්තෝරුවේදී.

දැරුම් දින දසාවේ ආණ්ඩුවේ ඒකකලක්කරුවන්ගේ විසින් මෙහි පහත සඳහන්වූ ආණ්ඩුව සන්තක ඉඩම් ආණ්ඩුවේ නියෝගවල ප්‍රකාරයට වස 1903 ජනවාරි මාස 31 වෙනි දිනට සහතික කර 12.50 අගුරුදු කම්බේදී වෙන්දේසි කර විකුණුවට නොහොත් බේරුවන ලද්දේද යන්න දැන ගැනීමට අදාළව.

දැරුම් දින දසාවේ අගුරුදු පලයේ කලකලයාගේ කොටසකට පිටිවා තිබෙන බිම්කැබලි 19ක්.

කො.	කම.	ඉල්ලුම්කාරයා.	අයදුම.	ඉ. රු. ප.	අක්කර ගණ මිල.
සිතියම 2,315. කලාගම්කෝරලේ. අයිතිකම් කිසිවක්—ආණ්ඩුව.					
7163	කුසලනගම	—	වසට සුදුසු කැලේ	10	0 7 20
7163½	එම	—	එම	3	2 26 20
7167	එම	—	වසට සුදුසු ඉඩම	2	2 36 20
7168	එම	—	වසට සුදුසු කැලේ	11	2 22 20
7169	එම	—	වත්තට සුදුසු කැලේ	11	1 30 20
7170	එම	—	එම	5	1 22 20
7171	එම	—	එම	4	3 31 20
R 140	එම	—	කොටසක් වසට සහ කොටසක් වත්තට සුදුසු කැලේ	13	1 5 20
සිතියම 2,126. මාමිනියාකෝරලේ.					
6369	තෙලම්බියාගම	සිරිගලගේ කපුරුහාමි	වසට සුදුසු කැලේ	1	2 18 10
6369½	එම	කේ. ටී. අනුමානිඳු	වත්තට සුදුසු ගේත	0	3 18 10
අයිතිකම් කිසිවක්—ආණ්ඩුව සහ කේ. ටී. අනුමානිඳු.					
6369½	එම	කේ. ටී. අනුමානිඳු	වත්ත	0	0 15 10
සිතියම 148. මාමිනියාකෝරලේ. අයිතිකම් කිසිවක්—ආණ්ඩුව.					
400	පහලහම්බිලියාව	ඇල්. කවුරු සහ තවත්	වසට සුදුසු ඉඩම	5	1 17 10
401	එම	ඇස්. වත්තකුරු සහ තවත්	එම	0	1 2 10
402	එම	ඇල්. පිරුල වෙල්ලිදී ගේ සහ තවත්	එම	0	2 12 10
403	එම	ඇල්. පුත්තරු සහ තවත්	එම	0	0 17 10

නො.	ගම.	ඉල්ලුම්කාරයා	අන්දම.	මහත. කෙ. මි. රු.	
				අ. රු. ප.	රු.
404	කලු කම්මිල්ලාව එම	ඇල්. සිරුල වෙල්විදයේ	වියව සුදුසු ඉඩම එම	0	2 5
405				1	3 39
සිතියම 1,615. කිරලවකෝරලේ.					
4897	අවාරි: වැවුනම එම	කවුරුල කන්කානම එම	වියව සුදුසු ඉඩම එම	1	0 23
4898				1	1 31

මෙම ඉඩම් ගැණ වැඩිදුර කාරණා පරිමාර්ථකරුන්ගේ සහයෝගයෙන්, විකිණීමේ කොන්දේසිය ගැන වැඩිදුර කාරණා උතුරු මිහි දිසාවේ අණවුම් විස්තරයන් සහයෝගයෙන් දැනගන්නට පුළුවන.

ගරුකර උතුරු මහත්මයාණන්ගේ අඤ්චාලය,  
එවරුර්ඩ් ඉම් හර්ස්,  
මහාසමුදායාපිඨ මහත.

No. 1,281, N.C. P.

Colonial Secretary's Office,  
Colombo, September 16, 1903.

ON Friday, October 23, 1903, at 1 o'clock P.M., the Government Agent for the North-Central Province will put up to auction for sale or settlement, at his office in Anuradhapura, the under-mentioned portions of Crown Land, on the terms authorized by Government.

Twenty-seven allotments of land situated in the Kalagampalata division of the Anuradhapura District of the North-Central Province.

Preliminary plan 2,291.—Kalagam korale.  
Claimants—Crown and M. Appuhami.

Lot.	Village.	Name of Applicant.	Description.	Extent.		Upset Price per Acre. Rs.
				A.	R. P.	
7075	Gantiriyagama	A. Kapurala and others of Hiripitiyagama	Jungle fit for paddy	60	1 15	10
7077	Do.	do.	Forest fit for paddy	11	3 0	30
7079	Do.	Appuhami, ex-Vel-vidane, and others of Aswedduma	Jungle fit for paddy	11	3 18	10
7080	Do.	do.	Forest fit for paddy	11	1 21	30
7082	Do.	Appunaide and others of Kottalbadde	Jungle fit for paddy	11	3 10	10
7083	Do.	Bandawedarala and others of Mailanperumawa	do.	14	0 20	10
Preliminary plan 493.—Kalagam korale. Claimants—Punchiappuwage Appunaide and others.						
1774	Paindikulama	Kadira Undiyage Patta	Field	0	3 30	—
1775	Do.	do.	do.	1	0 29	—
Preliminary plan 227.—Kalagam korale. Claimant—Crown.						
L 72	Indurugala	—	Jungle fit for paddy	0	0 1	10
N 72	Do.	—	do.	0	0 33	10
P 72	Do.	—	do.	0	0 6	10
R 72	Do.	—	do.	0	0 8	10
Claimants—Crown and Punchimenikrala and others.						
B 73	Dampelessagama	—	Jungle fit for paddy	0	0 36	10
Claimants—Crown and J. Kapuruhami and others.						
N 73	Dampelessagama	—	Paddy field	2	1 25	30
Claimant—Crown and Tikirala Arachchi and others.						
R 73	Dampelessagama	—	Paddy field	2	0 18	30
Preliminary plan 233.—Kalagam korale. Claimants—Crown and M. Kirihami Lekama and others.						
780	Periyakulama	Kalingurula and others	Jungle fit for paddy	6	1 2	10
Preliminary plan 185.—Kalagam korale. Claimant—Crown.						
637	Wagayakulama	—	Jungle fit for paddy	4	1 0	10
Preliminary plan 179.—Kalagam korale. Claimant—Crown.						
Q 46	Kanduhitiyawa	—	Jungle fit for paddy	0	0 23	10
Claimants—Crown and Puspage Kapuwa.						
T 46	Do.	—	Field	0	1 20	10
V 46	Do.	—	do.	0	1 4	10
Preliminary plan 2,364.—Maminiya korale. Claimant—Crown.						
7336½	Pahala Hammillewa	—	Paddy field (encroachment by Banda and others)	0	0 10	10
7337	Do.	—	do.	0	0 12	10
Preliminary plan 69.—Maminiya korale. Claimant—Crown.						
Z 29	Kollankuttigama	—	Jungle fit for paddy	1	0 2	10
242	Maminiyawa	—	do.	0	3 10	10



Lot.	Village.	Name of Applicant.	Description.	Extent. A. R. P.	Upset Price per Acre. Rs.
		Preliminary plan 224.—Maminiya korale. Claimant.—Crown.			
K 64	Ulankulama	— Preliminary plan 1,935.—Maminiya korale. Claimant.—Crown.	Jungle fit for paddy	1 2 14	10
5720	Mailanperumawa	Banda Vel-vidane and others	Chena fit for paddy	2 1 30	10
5720½	Do.	do.	do.	0 3 0	10

\* This land is intended to be granted to Bandawedarala in lieu of his submerged land.

Certificates of no claim by the Crown will be issued, on payment of fees by the occupants, in respect of lots 1,774 and 1,775 in preliminary plan 493.

Further information respecting these lands may be obtained from the Surveyor-General, and respecting the conditions of sale from the Government Agent of the North-Central Province.

By His Excellency's command,

EVERARD IM THURN,  
Colonial Secretary.

No. L,281, N.C. P.

වර්ෂ 1903 ස්වූ සැපයීමට මස 16 වෙනි දින කොළඹ

මහසෙනෙට්ටුගේ ජනාධිපතිතුමාගේ කන්තෝරුවේදී.

ආරාමිම දිසාවේ ආණ්ඩුවේ ඒජන්තවරයාගේ විසින් මෙහි පහත සඳහන්වෙන ආණ්ඩුව සහකරු වූ ආණ්ඩුවේ නියෝගවල ප්‍රකාරයට වර්ෂ 1903 ස්වූ ඔක්තෝබර් මස 23 වෙනි දිනවූ සිසුරු සමය 10 අනුරාධපුර කවිවේදියෙහි වෙන්දේසිකර විකුණනට නොහොත් මෙරුක්කරුවන්ට යෙදෙනවා ඇත.

උදාහරණයක් ලෙස දිසාවේ අනුරාධපුර පලාතේ කලාගම්පලාතේ කොට්ඨාසයේ පිහිටා තිබෙන බිම්කැබලි 27ක්.

සිතියම 2,291. කලාගම්කෝරලේ. අයිතිකම් කියත්තා—ආණ්ඩුව සහ ඇම්. අප්පහාමි.

නො.	ගම.	ඉල්ලුම්කාරයා.	අන්දම.	මහස. සක මිල.	අක්කර
				අ. රු. ප.	රු.
7075	ගන්කිරිගාම	හිරිපිටියාගම ඒ. කවුරුල සහ ගමන	විෂව සුදුසු කැලේ	60 1 15	10
7077	එම	එම	විෂව සුදුසු මුහුලාන	11 3 0	30
7079	එම	ඇස්වැද්දුමේ අප්පහාමි හිටපු වෙල් පිදුණ සහ තවත්	විෂව සුදුසු කැලේ	11 3 18	10
7080	එම	එම	විෂව සුදුසු මුහුලාන	11 1 21	30
7082	එම	කොට්ටිල්ලිදේ අප්පහාමිදේ සහ තවත්	විෂව සුදුසු කැලේ	11 3 10	10
7083	එම	මයිලන්පෙරුමාවේ බන්ඩා වෙද රුල සහ තවත්	එම	14 0 20	10
1774	පිහිටිකුලම	සිතියම 493. කලාගම්කෝරලේ. අයිතිකම් කියත්තා—පුත්තියුල්ලාගේ අප්පහාමිදේ. කදිරුන්තියාගේ පත්තා.	කුඹුර	0 3 30	—
1775	එම	එම	එම	1 0 29	—
L 72	ඉදහුලල	සිතියම 227. කලාගම්කෝරලේ. අයිතිකම් කියත්තා—ආණ්ඩුව.	විෂව සුදුසු කැලේ	0 0 1	10
N 72	එම	—	එම	0 0 33	10
P 72	එම	—	එම	0 0 6	10
R 72	එම	—	එම	0 0 8	10
B 73	අම්පලාස්සාගම	අයිතිකම් කියත්තා—ආණ්ඩුව සහ පුත්තියුල්ලාගේ අප්පහාමි සහ තවත් අප්පහාමි සහ තවත්.	විෂව සුදුසු කැලේ	0 0 36	10
N 73	එම	—	කුඹුර	2 1 25	30
R 73	එම	අයිතිකම් කියත්තා—ආණ්ඩුව විකිරුල ආරම්භිල සහ තවත්.	කුඹුර	2 0 18	30
780	පෙරියකුලම	සිතියම 233. කලාගම්කෝරලේ. අයිතිකම් කියත්තා—ආණ්ඩුව, ඇම්. කිරිගාම ලේකම් සහ තවත්. කලිගුරු සහ තවත්	විෂව සුදුසු කැලේ	6 1 2	10
637	වගයාකුලම	සිතියම 185. කලාගම්කෝරලේ. අයිතිකම් කියත්තා—ආණ්ඩුව.	විෂව සුදුසු කැලේ	4 1 0	10
Q 46	කදුහිටියාව	සිතියම 179. කලාගම්කෝරලේ.	එම	0 0 23	10
T 46	එම	අයිතිකම් කියත්තා—ආණ්ඩුව සහ අප්පහාමිගේ කපුවා.	කුඹුර	0 1 20	10
V 46	එම	—	එම	0 1 4	10
7336½	පහලගම්මල්ලාව	සිතියම 2,364. මාමිනියාකෝරලේ. අයිතිකම් කියත්තා—ආණ්ඩුව. බන්ඩා සහ තවත් අප්පහාමි සහ තවත්	අප්පහාමි සහ තවත් අප්පහාමි සහ තවත්	0 0 10	10
7337	එම	—	එම	0 0 12	10
Z 9	කොල්ලන් කුට්ටිය	සිතියම 69. මාමිනියාකෝරලේ.	විෂව සුදුසු කැලේ	1 0 2	10
142	මාමිනියාව	—	එම	0 3 10	10

කො.	ගම.	ඉල්ලීමකාරයා.	අක්ෂර.	මහස. අ. රු. ප.	අක්කර ගස මිල. රු.
K 64	ලලක්කුලම	සිතියම 224. මාමිනිකාකෝරලේ.	වියට සුදුසු කැපල	1 2 14	10
5720	මයිලක් පෙරුමාව	සිතියම 1,935. මාමිනිකාකෝරලේ.	එම	2 1 30	10
5720½	එම	බන්ඩා වෙල්ප්දයේ සහ තවත් එම	එම බන්ඩා වෙදරුල ගේ වතුරම ගවයිය ඉඩම වෙනුවට මෙ ම ඉඩම දෙන්නට අද ගස්කරගත නිමි	0 3 0	10

කොමිමර 493 දරන පැලෑඟ කඩදසියේ පෙනීයන කොමිමර 1,774 සහ 1,775 දරන බිම්කවිටි බුක්ති විදින අය විසින් කාන්තුව ගෙවිකල්හි ඒ ඉඩම්වලට බඩුක්ව ආණ්ඩුවෙන් නිරවුල් ව්‍යුත්ත දෙසුරුණි.

මෙම ඉඩම් ගැණ වැඩිදුර කාරණ සර්වේශ්වර්තරුල්ලන්කාන්සේගෙන්ද, විකිනීමේ කොන්දේසිය ගැණ වැඩිදුර කාරණ උතුරුමහල දිසාවේ ආණ්ඩුවේ ඒජන්තරුන්කාන්සේගෙන්ද දැනගන්ව පුළුවන.

ගරුකර උතුරුමහලක්වනසේගේ ආඥාව ලෙස,  
එවරුර්භි ඉම් කරන්,  
මහසෙනෙකාරිස් මමිග.

### LAND SALES IN THE PROVINCE OF UVA.

No. 650, P. OF U.

Colonial Secretary's Office,  
Colombo, September 5, 1903.

ON Monday, October 19, 1903, at 1 P.M., the Government Agent for the Province of Uva will put up to auction at his office in the Kachcheri, the under-mentioned portions of Crown Land, on the terms authorized by Government.

Thirty-six allotments of land situated in the Badulla District of the Province of Uva.  
Preliminary plan 606. Claimant—Crown.

Lot.	Village.	Name of Land.	Description.	Extent. A. R. P.
2040	Reruwatta	Matakalapuwagearawa	Open waste land	2 1 27
2044	Reruwatta	Preliminary plan 608. Claimant—Crown. Timbirigaha-arawa	Open waste land	11 3 15
2026	Bulupitiya	Preliminary plan 600. Claimant—Crown. Pahala-arawa	Open waste land	1 1 0
2038	Bulupitiya	Preliminary plan 604. Claimant—Crown. Palleaswedduma	Open waste land	6 2 20
2052	Bulupitiya	Preliminary plan 610. Claimant—Crown. Wara-atulandekele	Forest	5 1 34
2053	Do.	Ellakumbura	Open waste land	1 2 28
2046	Denigala	Preliminary plan 609. Claimant—Crown. Asweddumekele	High jungle	2 1 24
2047	Do.	Gedara-aswedduma	Open waste land	1 0 36
1769	Morattamulla	Preliminary plan 505. Claimant—Crown. Purankumbura	Paddy field	4 3 34
2061	Maldamambe	Preliminary plan 615. Claimant—Crown. Haldureambepitiya	Open waste land	5 3 19
2062	Do.	Haldureambetalawa	do.	2 3 32
2055	Reruwatta	Preliminary plan 611. Claimant—Crown. Makulgasarawawewa	Tank	0 1 3
2056	Do.	do.	Open waste land	1 2 9
2027	Rerawa	Preliminary plan 601. Claimant—Crown. Migahakumbura	Open waste land	5 2 24
2028	Do.	Rerawawewa	Tank	0 1 37
2029	Do.	Hewanarawe	Paddy field	2 0 22
2857	Hamapola	Preliminary plan 817. Claimant—Crown. Keenagaha-arawa	Paddy field	0 1 20
F 91	Do.	Keenagaha-arawapitiya	Land fit for paddy	0 1 33
G 91	Do.	Kotekumbura	Paddy field	1 0 8
9163	Kendawinna	Preliminary plan 3,245. Claimant—Crown. Liyangahawattahena	Patana and jak trees	3 0 26

Lot.	Village.	Name of Land.	Description.	Extent. A. R. P.
B 100	Nayinnewela	Preliminary plan 933. Claimant—Lindakumburegedara Alampotalanda	Madduma Appu. Jungle (cleared)	2 0 18
Q 100	Kanawegolla	Preliminary plan 942. Claimant—Ramasami. Danduwantalawahena	Grass land	4 0 7
R 100	Do.	Danduwantalawakumbura	Encroachment (paddy)	0 2 27
S 100	Do.	do.	do.	0 0 20
T 100	Do.	do.	do.	0 0 5
5236	Welihaputenna of Wellawaya	Preliminary plan 1,432. Claimant—Crown. Welihaputennepatana	Patana	3 1 29
6934	Naula in Kandapalla korale of Wellawaya	Preliminary plan 2,154. Claimant—Crown. —	Coffee	4 0 22
7225	Gampaha in Wellawaya korale	Preliminary plan 2,218. Claimant—Crown. Bibilehelapaulamukalana	Forest	54 2 21
7497	Dikapitiya in Wellawaya	Preliminary plan 2,313. Claimant—Crown. Dovakele	Patana	2 3 17
M 252	Karakanda	Claimant—De Silva. Bulakolleamankadahena	Coffee	8 3 38
N 252	Do.	do.	do.	2 2 12
O 252	Do.	do.	Scrub	0 2 2
7883	Halpe in Kumbulwela korale of Yatikinda	Preliminary plan 2,447. Claimant—Crown. —	Patana	0 2 27
7884	Do.	—	do.	1 0 34
7885	Do.	—	do.	0 1 24
7886	Do.	—	do.	1 0 21

Upset price,—Rs. 10 per acre.

Further information regarding these lands may be obtained from the Surveyor-General, and regarding the conditions of sale from the Government Agent, Province of Uva.

By His Excellency's command,  
EVERARD IM THURN,  
Colonial Secretary.

No. 650, P. OF U.

විෂි 1903 ක්වු සැප්තැම්බ් මස 5 වෙනි දින කොළඹ මහසෙනෙවිතුරුපුත්තායයේ කන්කෝරුවෙහිදී.

ඉහත දිනට අනුමැතිය ලැබුණු ඒකකලක්කායයේ විසින් මෙහි පහත සඳහන්වන ආශ්ව වසරේ ඉඩම් ආශ්ව වේ නිකේතවල ප්‍රකාරයට වෂි 1903 ක්වු මකෝබර් මස 19 වෙනි දිනට සඳු පස්වරු 1 ව බදුල්ලේ කවච්චිවෙහිදී මෙන්දෙසිකර විකුණුව යෙදෙන්නා වූයේ.

ඉහත දිනට බදු පලාතේ පිහිටා තිබෙන බිම්කැබලි 36යි. සිතියම 606. අයිතියම කින්නා—ආශ්ව ව.

කො.	කම.	ඉඩමේ නම.	අක්ෂර.	මහස.
2040	රේරුවක්ක	මටකලපුවාගේ අරව සිතියම 608.	මුඩුබිම	2 1 27
2044	එම	නිඹිරිකකඅරව සිතියම 600.	එම	11 3 15
2026	මුළුපිටිය	පහලඅරව සිතියම 604.	එම	1 1 0
2038	එම	පල්ලෙඅස්වැද්දුම සිතියම 610.	එම	6 2 20
2052	එම	වරවුලක්දෙකැලේ	මුකලාන	5 1 34
2053	එම	ඇල්ලකුඹුර සිතියම 609.	මුඩුබිම	1 2 28
2046	අතිහල	අස්වැද්දුමකැලේ	කැලේ	2 1 24
2047	එම	ගෙදරඅස්වැද්දුම සිතියම 505.	මුඩුබිම	1 0 36
1769	මොරක්කවුල්ල	පුරක්කුඹුර සිතියම 615.	කුඹුර	4 3 34
2061	මල්දම්අඹේ	කන්දුරුඅඹේපිටිය	මුඩුබිම	5 3 19
2062	එම	එම කලාව සිතියම 611.	එම	2 3 32
2055	රේරුවක්ක	මකුල්ගස්අරවවැව	පොකුන	0 1 3
2056	එම	එම සිතියම 601.	මුඩුබිම	1 2 9
2027	රේරුව	මහකකුඹුර	එම	5 2 24
2028	එම	රේරුවවැව	පොකුන	0 1 37
2029	එම	කැවක්අරව සිතියම 817.	කුඹුර	2 0 22
2857	කාවාපොල	කිහකකඅරව	එම	0 1 20
F 91	එම	කිහකකඅරවවෙපිටිය	කුඹුරට පොකුනට ඉඩම	0 1 33
G 91	එම	කොටේකුඹුර	කුඹුර	1 0 8

නො.	ගම.	ඉඩමෙහි.	අයදුම.	මකක. අ. රු. ප.
9163	කැන්දවින්න	සිතියම 3,245. ලියන්තකවත්තේගොඩ	පහත සහ කොප	3 0 26
B 100	කසිත්තෙවෙල	සිතියම 993. අයිතිකම් කියවන්නා:—ලීදකුඹුර්ගෙදර මදදුමඅප්පු.	එලියරපු කැපල්	0 0 18
Q 100	කනවැගොල්ල	සිතියම 942. අයිතිකම් කියවන්නා:—රුවස්සාමි.	තනකොලබිඳ	4 0 7
R 100	එම	දඹුවත්තලාවේගොඩ	කුඹුර	0 2 27
S 100	එම	එම	එම	0 0 20
T 100	එම	එම	එම	0 0 5
5236	වැල්ලවාගේ වැලිකපු කැන්න	සිතියම 1,432. අයිතිකම් කියවන්නා:—ආණ්ඩුව. වැලිකපුකැන්නේ පහත	පහත	3 1 29
6934	වැල්ලවාගේ කන්දපල්ල කෝරලේ නාඩුල	සිතියම 2,154.	කෝපිය	4 0 22
7225	වැල්ලවාගේ කෝරලේ ගම්පහ	සිතියම 2,218. බිබිලේගොලපාඩුල මුහුණ	මුහුණ	54 2 21
7497	වැල්ලවාගේ කෝරලේ දික්කාපිටිය	සිතියම 2,313. දොවකැලේ	පහත	2 3 17
M 252	කරල්කන්ද	අයිතිකම් කියවන්නා:—ද සිල්ලා.	කෝපිය	8 3 38
N 252	එම	මුලත්තොල්ලේ ගාමන්කඩගේගොඩ	එම	2 2 12
O 252	එම	එම	සිතියම කැලේ	0 2 2
7883	ගම්බිඳ කුඹුල්වෙලකෝර රාල් කල්ලේ	සිතියම 2,447. අයිතිකම් කියවන්නා:—ආණ්ඩුව.	පහත	0 2 27
7884	එම	—	එම	1 0 34
7885	එම	—	එම	0 1 24
7886	එම	—	එම	1 0 21

අක්කරකක් ලක්ෂුව රුපියල් දහසයි.  
මෙම ඉඩම් ගැණ වැඩිදුර තොරතුරු සර්වේයර්ස්කන්ද්‍රවැනගෙන්ද, එකිනීමේ කොන්දේසි ගැණ  
ලැබී පලාගේ ආණ්ඩුවේ එල්න්තකැනගෙන්ද දනගත හැකිය.  
තරුතර උතුමානත්වකන්දේගේ ආඥාවලෙය,  
එවරුර්හි ඉම් කරන්,  
මහසෙනෙහිපාටිස් මමක.

**LAND SALES IN THE PROVINCE OF SABARAGAMUWA**

WITH reference to the land sale notice No. 509 dated August 12, 1903, published in the *Government Gazette* No. 5,936 of August 14, 1903, it is hereby notified that the sale of land in the Kegalla District will take place on Tuesday, October 6, 1903, instead of on Tuesday, September 29, 1903.

Colonial Secretary's Office,  
Colombo, September 5, 1903.

By His Excellency's command,  
EVERARD IM THURN,  
Colonial Secretary.

No. 516, P. OF S.

Colonial Secretary's Office,  
Colombo, September 15, 1903.

ON Wednesday, October 28, 1903, at 1 o'clock P.M., the Assistant Government Agent for the Kegalla District will put up to auction, at his office in Kegalla Kachcheri, the under-mentioned portions of Crown Land, on the terms authorized by Government.

Nine allotments of land situated in the Galboda and Kinigoda korales of the Kegalla District of the Province of Sabaragamuwa.

Preliminary plan 7,761. Village—Alkegama.  
Claimant—Crown.

Lot.	Name of Land.	Name of Applicant.	Description.	Upset Price	
				Extent. A. R. P.	per Acre. Rs.
4408	Malwattahena	—	Landa (for sale)	0 2 32	15
4409	Galpottahena	—	Forest ( do )	0 2 36	20

Lot.	Name of Land.	Name of Applicant.	Description.	Extent. A. R. P.	Upset Price per Acre. Rs.
Preliminary plan 7,991. Village—Attanagoda. Claimant—Crown.					
5225	Pinnalandemukalana	—	Forest (for sale)	6 2 9	15
5242	Andiyadeniyemukalana	—	do.	2 0 6	15
Preliminary plan 1,118/59. Village—Utuwana. Claimant—Crown.					
D 139	Daluggalehena	—	Forest (for sale)	2 1 37	15
E 139	Lunugamayagehena	—	do.	1 3 11	15
Preliminary plan 1,107. Village—Nattambure. Claimant—Crown.					
3010	Nagahapitiyemukalana	Ukkubanda Arachchi	Forest (for sale)	0 2 12	50
3011	Do.	do.	do.	1 1 30	50
Preliminary plan 1,093. Village—Waragoda. Claimant—G. Mudalhami.					
2994	Borrellemukalana <i>alias</i> Gedara-gawahena	G. Mudalhami	Plantain garden (for settlement)	1 1 24	—

Further particulars respecting the above lands may be obtained from the Surveyor-General, and respecting the conditions of sale from the Assistant Government Agent, Kegalla.

By His Excellency's command,

EVERARD IM THURN,  
Colonial Secretary.

No. 516, P. OF S.

වර්ෂ 1903 ක්වූ සැප්තැම්බර් මස 15 වෙනි දින කොළඹ මහනෙලුහාට්ටු උත්තරාච්ඡේදන කමිටුවේ විසින්.

වර්තමාන දිනට කැනල්ලේ උපස්ථාන උත්තරාච්ඡේදන කමිටුව විසින් මෙහි පහත සඳහන් වූ ආශ්වාස ඉඩම් ආශ්වාස නිකුත් කළ ප්‍රකාරයට වර්ෂ 1903 ක්වූ ඔක්තෝබර් මස 28 වෙනි දිනට බදු දැමූ ආශ්වාස කැනල්ලේ කමිටුවේ විසින් මෙහි සඳහන් වූ ආශ්වාස නිකුත් කළ බවට සඳහන් වේ.

වර්තමාන දිනට කැනල්ලේ ප්‍රධාන කමිටුව විසින් මෙහි සඳහන් වූ ආශ්වාස නිකුත් කළ බවට සඳහන් වේ. සිතියම 7,761. ගම—අල්කේගම. අයිතිකරු කිසිවක්—ආශ්වාස. පවත්වාගෙන යාම. ගනන.

නො.	ඉඩමේ නම.	ඉල්ලුම්කරු.	අත්දම.	අ. රු. ප.	රු.
4408	මල්වත්තෙහෙහෙහ	—	ලක්ද (විකිනීම පිනිස)	0 2 32	15
4409	කල්පොත්තෙහෙහ	—	මුකලාන එම	0 2 36	20

සිතියම 7,991. ගම—අත්තනගොඩ.

5225	පිත්තලත්තෙහෙහ	—	මුකලාන එම	6 2 9	15
5242	ආභිතාදෙනියෙහෙහ	—	එම එම	2 0 6	15

සිතියම 1,118/59. ගම—උතුරුගම.

D 139	දළුකල්ලේගම	—	මුකලාන එම	2 1 37	15
E 139	ලුහුගමගාමෙහෙහ	—	එම එම	1 3 11	15

සිතියම 1,107. ගම—නත්තනගම.

3010	නාගකපිටියෙහෙහ	පහලියේ උත්තරාච්ඡේදන කමිටුව	මුකලාන එම	0 2 12	50
3011	එම	ආරච්චි එම	එම එම	1 1 30	50

සිතියම 1,093. ගම—වරගොඩ. අයිතිකරු කිසිවක්—ඒ. මුදලිකාරි.

2994	බොරැල්ලේ මුකලාන ගම	ඒ. මුදලිකාරි	කෙහෙල්වත්ත (කේරිව පිනිස)	1 1 24	—
------	--------------------	--------------	--------------------------	--------	---

මෙම ඉඩම් ගැන වැඩිදුර තොරතුරු සඳහා වර්තමාන උත්තරාච්ඡේදන කමිටුවේ සඳහන් වූ ආශ්වාස නිකුත් කළ බවට සඳහන් වේ.

ප්‍රධාන කමිටුව විසින්.

එවර්ඩ් ඉම් තර්න්,  
මහනෙලුහාට්ටු වම්ස.

## LAND SALES IN THE WESTERN PROVINCE.

(Continued from page 3484.)

No. 1,623, w. p.

Colonial Secretary's Office,  
Colombo, September 16, 1903.

ON Friday, October 23, 1903, and following day, at 12 noon, the Assistant Government Agent for the Kalutara District will put up to auction, at Matugama Resthouse, the under-mentioned portions of Crown Land, on the terms authorized by Government.

Preliminary plan 11,557. Village—Mahagama.

Lot.	Name of Land.	Name of Claimant.	Description.	Extent.		Upset Price
				A.	R. P.	per Acre. Rs. c.
12664	Gorokgahagodella	Crown	Open land	0	0	10 0
12665	Gorokgahagodellakele	do.	Jungle	3	0	8 15 0
Preliminary plan 11,569. Village—Mahagama.						
12691	Delghawattepitakattiya	Crown	Jungle	0	2	36 15 0
12692	Do.	do.	Planted land	0	1	24 17 50
12693	Do.	do.	do.	0	1	18 17 50
12694	Do.	do.	Path reservation	0	0	4 —
12695	Galgodawatta	Crown and Alndurege Joronis	Planted land	0	3	13 30 0
12696	Epalagulanekele	Fernando and another	Jungle	1	3	20 15 0
12697	Epalagulanedeniya	do.	Deniya	0	1	0 10 0
12698	Epalagulanekele	do.	Path reservation	0	0	4 —
Preliminary plan 5,700. Village—Mahagama.						
6827	Nabitigewattepitakattiya	Crown	Jungle	0	3	4 15 0
Preliminary plan 1,651. Village—Mahagama.						
5310	Mannangodella	Crown	Scrub	3	2	38 150 0
5312	Do.	do.	do.	1	2	3 150 0
5313	Do.	do.	do.	1	2	28 150 0
Preliminary plan 2,806. Village—Mahagama.						
X 87	Maskumbura	Kalansimahadurage Fernando and others	Amaris Field	3	3	13 50 0
1338	Muttehegodella	Crown	Jungle	1	0	0 10 0
K 88	Kanuketiyekumbura	Mahadurage Podiya Fernando, son of Mahadurage Babonchia	Field	2	3	14 50 0
Preliminary plan 4,642. Village—Mahagama.						
676	Damanahena	Crown	Jungle	1	0	30 250 0
680	Do.	do.	do.	2	1	30 250 0
681	Do.	do.	do.	1	1	4 250 0
682	Do.	do.	do.	0	3	28 250 0
683	Ketiganadolahena	do.	Chena	6	3	20 —°
684	Do.	do.	do.	5	0	32 —°
685	Do.	do.	do.	2	1	25 —°
Preliminary plan 2,717. Village—Mahagama.						
N 35	Polgaha-arawa	Rantetige Aura and another	Field	0	2	6 30 0
O 35	Panwilakumbureihalakattiya	do.	do.	1	0	0 10 0
35	Pitawilakumburepahala-kattiya	Udumullege Babia and another	do.	1	0	26 10 0
Q 35	Kebellagahawatta	Udumullege Babia	Garden	0	3	27 30 0
484	Mananalanda	Crown	Jungle	1	3	2 100 0
Preliminary plan 5,164. Village—Mahagama.						
4650	Ketekelegahalanda	Crown	Open land	1	1	0 15 0
4651	Helkedapepeliagahalanda	do.	Jungle	1	2	7 20 0
4652	Do.	Crown and Nayage Daniel	do.	3	2	0 20 0
4653	Do.	do.	do.	1	2	23 20 0
Preliminary plan 9,868. Village—Mahagama.						
V 627	Mapalkanda	Crown	Jungle	5	2	7 30 0
6674	Do.	do.	Deniya	3	3	30 10 0
Preliminary plan 5,440. Village—Mahagama.						
5985	Haraselamanana	Crown	Field	0	2	15 12 50
5990	Do.	Karandenyage Babina and another	do.	1	0	10 —†
Preliminary plan 4,657. Village—Mahagama.						
833	Arambekandepaulakattiya	Crown	Jungle	3	3	35 15 0
834	Do.	do.	do.	2	1	13 15 0
839	Haraselamananegodella	Ketawalamahadurage Fernando and another	Sadris Planted land	1	3	39 80 0

° Rs. 150 with mining rights, Rs. 10 without mining rights.

† Rs. 300 with mining rights, Rs. 30 without mining rights.

Lot.	Name of Land.	Name of Claimant.	Description.	Extent		Upset Price
				A.	R. P.	per Acre. Rs. c.
Preliminary plan 4,641. Village—Mahagama.						
652	Kurupitiyakandahena	Crown	Jungle	2	1 5	750 0
653	Udukumbura or Kosgahaeli- asse	do.	Open land	0	0 29	10 0
655	Kurupitiyakandehena	do.	Jungle	9	2 36	500 0
656	Kurupitiyahenekanda	do.	do.	4	0 15	500 0
657	Kurupitiyahena	do.	do.	2	3 2	500 0
673	Kandewattehenekattiya	Udumullege Noyiya and others	Garden	0	2 21	10 0
Preliminary plan 4,651. Village—Mahagama.						
693	Mananekanda	Crown	Jungle	0	3 30	10 0
694	Dolabodawatta	Nayage Daniel Fernando	Garden	1	1 0	10 0
695	Mananegodahena	Crown	Scrub or low jungle	2	2 22	10 0
696	Dolabodawatta	Nayage Podia and another	Garden	0	2 24	30 0
697	Kurunduwatta	Nayage Sidarisa	do.	0	1 0	40 0
698	Kurundugahawatta	Nayage Pema	do.	0	1 16	40 0
707	Kongahalanda	Nayage Daniel Fernando	Planted land	1	3 20	—
718	Immillekanatta	Kalansimahadurage Sadris Fer- nando	Open land	0	1 19	10 0
719	Immillehena	Crown	Jungle	2	1 14	15 0
725	Galgodewatta	Alutdurage Giranchiya	Garden	0	1 32	40 0
727	Immillepitakattiya	Crown	Jungle	5	3 37	10 0
732	Alubogaslanda	do.	do.	5	2 11	10 0
733	Alubogahapitakattiya	Kalansimahadurage Enso Fer- nando	Planted land	2	3 8	50 0
735	Polwattepitakattiya	Suduhakuruge Semaris Fer- nando	do.	1	1 10	60 0
736	Polwattepitakattiya	Crown	Jungle	1	2 34	10 0
737	Do.	do.	do.	4	1 12	10 0
746	Deweregodakele	do.	do.	10	2 2	10 0
751	Demodaraowitakattiya	do.	Owita	1	3 31	10 0
756	Hiriwinebasnairagodella	do.	Jungle	1	1 38	10 0
759	Deweregodakele	do.	do.	10	3 14	20 0
766	Sonde or Suduweligodella	do.	do.	1	2 6	20 0
767	Sonde or Suduweligodella- kumbureihalakattiya	do.	Field	1	2 6	15 0
769	Galpottewattepitakattiya	do.	Jungle	0	2 20	10 0
770	Kajugaswatta or Parana- watta	Kalansimahadurage Amaris Fernando	Garden	2	2 24	30 0
774	Galpottewattekatattiya	Crown	Jungle	4	1 7	20 0
775	Delgahawattenegehaira- kattiya	Alutdurage Sima and another	Garden	2	0 11	40 0
776	Mukalanekele	Crown	Jungle	3	2 0	20 0
779	Kinagahagodella	do.	Open land	1	0 14	10 0
780	Kinagahawatta	Kalansimahadurage Thuseya	Garden	0	1 13	40 0
781	Tennepitakele	Crown	Jungle	3	2 9	20 0
782	Puhuwalakumburegoda- kattiya	do.	Deniya	1	1 4	10 0
784	Kinagahapitakattiya	do.	Jungle	13	3 7	20 0
785	Kiripellagahadeniya	do.	Deniya	3	3 12	10 0
786	Kekunagahalanda	do.	Jungle	5	0 22	20 0
787	Wattaboda-arawa	do.	Field	0	2 36	10 0
788	Kohilawattedeniya	do.	Deniya	1	0 12	10 0
790	Kohilawattegodella	do.	Jungle	5	0 34	20 0
792	Maskumburepitakattiya	do.	Deniya	0	3 21	10 0
793	Ratanegodella	Crown	Jungle	12	2 15	20 0
795	Do.	do.	do.	2	2 18	20 0
798	Pohinhardykele (Poruhadi- kele)	do.	do.	10	3 2	20 0
801	Millagahawattelanda	Alutdurage Sanis Fernando and another	Planted land	3	3 12	40 0
803	Eliassepauladeniya	Crown	Deniya	1	0 27	10 0
804	Delgahawattepitakattiya	do.	Open land	1	1 15	10 0
806	Eliassedeniyeipitakattiya	do.	Deniya	0	1 19	10 0
808	Tennapitawatta	Alutdurage Cornis Fernando	Garden	0	2 3	50 0
809	Tennepitahenewattagodella	Crown	Jungle	3	2 29	10 0
812	Galpottedeniya	do.	Deniya	1	2 16	10 0
814	Arawegodella	do.	Jungle	3	1 31	10 0
817	Kandebodawattapitakattiya	Mahadurage Edonchina and two others	Garden	0	2 5	60 0
818	Palagalkanda	Crown	Jungle	1	2 0	10 0
823	Dunugasdeniyekumbura	Kurupitige Edonis and two others	Field	0	3 8	40 0
824	Deweragodekattiya	Nayage Sadonis Fernando and others	Planted land	3	3 2	40 0
825	Do.	Nayage Daniel Fernando	do.	4	1 34	45 0
Q 704	Dologodewatta	Nayage Podiya and two others	do.	0	1 16	40 0

° Rs. 150 with mining rights, Rs. 15 without mining rights.

Lot.	Name of Land.	Name of Claimant.	Description.	Extent. A. R. P.	Upset Price per Acre. Rs. c.
T 70	Moonehinkumbura	Nayage Sadonis Fernando and others	Field	3 3 33	60 0
Y 70	Imillewatta	Mahagama Vihare	Garden	2 1 29	40 0
A 71	Amudorakumbura	Kalansimahadurage Sadris Fernando and others	Field	1 2 34	50 0
D 71	Imillewatta	Kalansimahadurage Amaris Fernando and others	Planted land	1 3 34	— <sup>o</sup>
I 71½	Galpottewatta	Crown	Jungle	0 0 30	10 0
J 71	Delgahawatta	Alutdurage Nando and others	Garden	2 3 33	40 0
K 71¼	Kinagahakattiya	Gamage Carolis Fernando	Planted land	0 1 4	40 0
L 71	Kinagahawatta	Kalansimahadurage Babanis and others	Garden	1 2 17	40 0
M 71	Kanuketiyekumbura	Ilukketiyegge Batorisa and others	Field	4 2 12	20 0
P 71	Watteboda-arawa	Alutdurage Koronis Fernando	do.	0 1 36	20 0
Q 71	Do.	Kurupitage Sediris and others	do.	0 3 34	20 0
U 71	Egodawatta	Kurupitage Goriya	Garden	0 3 1	40 0
K 71½	Kinagahapitakattiya	Gamage Edonchi Fernando	Planted land	0 0 12	40 0
K 71¾	Do.	do.	do.	0 0 7	40 0

<sup>o</sup> Rs. 100 with mining rights, Rs. 40 without mining rights.

Situated in the Gangaboda pattu of the Pasdun korale east.

N.B.—Lots 5,310, 5,312, 5,313, 676, 680, 681, 682, 683, 684, 685, 484, 5,990, 652, 655, 656, 657, 707, and D 71 are supposed to contain plumbago. They are to be offered for sale with mining rights.

Further particulars respecting these lands may be obtained from the Surveyor-General, and respecting the conditions of sale from the Assistant Government Agent, Kalutara.

By His Excellency's command,  
EVERARD IM THURN,  
Colonial Secretary.

No. 1,623, W. P.

වර්ෂ 1903 සතුව සැපයුම් මස 16 වෙනි දින කොළඹ මහාසමුහාරයේ සිදුකරනු ලැබූ කටයුතු වේ.

මහ රජයේ ඉඩම් වලට අදාළව පවතින ප්‍රධාන ඉඩම් කොටස් වලින් 1903 සතුව මහ රජයේ මස 23 වෙනි දින සිකුණේ සහ ඊළඟ දවස දවල් 12ට මතු වන තාක් කොටස් වෙන් දීමට මතුකරනු ලැබූ ඉඩම් කොටස් දෙකකට දායක වීමට තීරණය කර ඇත.

සිතියම 11,557. ගම—මහගම.

නො.	ඉඩමේ නම.	අයිතිකම් කියවනා.	අන්දම.	ගො. අ. ර. ප.	අක්කරයක මිල.
12664	ගොරුකන්ගමකොටුල්ල	රජයේ නික	භික්ෂු	0 0 16	10 0
12665	එම කැලේ	එම	කැලය	3 0 8	15 0
සිතියම 11,569.					
12691	දෙල්ගමවත්ත පිට කවිපිය	රජයේ නික	එම	0 2 36	15 0
12692	එම	එම	වැවිලි ඉඩම	0 1 24	17 50
12693	එම	එම	එම	0 1 18	17 50
12694	එම	එම	පාර, කහකම්	0 0 4	—
12695	ගල්ගොඩවත්ත	එම සහ අන්දමෙන් කේරෝනිස් ප්‍රභාද්‍ර සහ තවත්	වැවිලි ඉඩම	0 3 13	30 0
12696	ඇපලගලකොටුල්ල	රජයේ නික	කැලය	1 3 20	15 0
12697	ඇපලගලකොටුල්ල	එම	දෙහිය	0 1 0	10 0
12698	ඇපලගලකොටුල්ල	එම	පාර, කහකම්	0 0 4	—
සිතියම 5,700.					
6827	කබ්විකොවත්ත පිට කවිපිය	රජයේ නික	කැලය	0 3 4	10 0
සිතියම 1,651.					
5310	මානක්කොටුල්ල	රජයේ නික	පළු	3 2 38	50 0
5312	එම	එම	එම	1 2 3	150 0
5313	එම	එම	එම	1 2 28	150 0
සිතියම 2,806.					
X 87	මස්සුමුර	සලකුණටුගලයේ අමාත්‍ය ප්‍රභාද්‍ර සහ තවත්	කුඹුර	3 3 13	50 0
1338	මුක්කොටුල්ල	රජයේ නික	කැලය	1 0 0	10 0
K 88	සකුකැටියෙකුමුර	ගොරුකන්ගම ප්‍රභාද්‍ර, ඇ.ම. බණ්ඩාරවත්ත සහ තවත්	කුඹුර	2 3 14	50 0
සිතියම 4,642.					
676	දම්කොටු	රජයේ නික	කැලය	1 0 30	250 0
680	එම	එම	එම	2 1 30	250 0
681	එම	එම	එම	1 1 4	250 0
682	එම	එම	එම	0 3 28	250 0



නො.	ඉඩමේ නම.	අයිතියකට නිසන්යා.	අන්දම.	අක්කරයක මිල.		
				රු. ප.	අ. රු. ප.	
683	කෙටිකානුදොරුව	රජසන්තක	හේන	6	3 20	—*
684	එම	එම	එම	5	0 32	—*
685	එම	එම	එම	2	1 25	—*
සියයම් 2,717.						
N 35	පොල්ගහආරව	රත්නාච්චේ අජර සහ තවත්	කුඹුර	0	2 6	30 0
O 35	පත්විලකුඹුරේ ඉහල කවිටිය	එම	එම	1	0 0	3 50
P 35	පිඳවිලකුඹුරේපහල කවිටිය	රුඹුමුල්ලාගේ බිහියා සහ තවත්	එම	1	0 26	6 0
Q 35	කැබේල්ලගහවත්ත	රුඹුමුල්ලාගේ බිහියා	වත්ත	0	3 27	30 0
484	මානාහලන්ද	රජසන්තක	කැලය	1	3 2	100 0
සියයම් 5,164.						
4650	කැටකැලගහලන්ද	රජසන්තක	හිස් බිම	1	1 0	15 0
4651	හැල්කඩපැවිලියගහ	එම	කැලය	1	2 7	15 0
4652	එම	එම සහ නාගගේ දනියෙල් ප්‍රනාන්දු	එම	3	2 0	15 0
4653	එම	එම	එම	1	2 23	15 0
සියයම් 9,868.						
V 627	මාපල්කන්ද	රජසන්තක	එම	5	2 7	10 0
6674	එම	එම	දෙහිය	3	3 30	10 0
සියයම් 5,440.						
5985	හරස්ඇලමානන	රජසන්තක	කුඹුර	0	2 15	12 50
5990	එම	කරන්දෙහියගේ බිහියා සහ තවත්	එම	1	0 10	—†
සියයම් 4,657.						
833	අරඹෙකන්දෙපාලල කවිටිය	රජසන්තක	කැලය	3	3 35	10 0
834	එම	එම	එම	2	1 13	10 0
839	හරස්ඇලමානානෙගොඩාල්ල	කැටවලමහදුරගේ සාදීර්ස් ප්‍රනාන්දු සහ තවත්	මහාම	1	3 39	80 0
සියයම් 4,641.						
652	කුරුපිටියෙකන්දෙගේන	රජසන්තක	කැලය	2	1 5	750 0
653	රුඹුකුඹුර නොහොත් කොස්ගහ කැලේ අස්සෙකුඹුරේ පිට කවිටිය	එම	හිස් බිම	0	0 29	10 0
655	කුරුපිටියෙකන්දෙගේන	එම	කැලය	9	2 36	500 0
656	කුරුපිටියෙගේනෙකන්ද	එම	එම	4	0 15	500 0
657	කුරුපිටියෙගේන	එම	එම	2	3 2	500 0
673	කන්දෙවත්තේගේන කවිටිය	රුඹුමුල්ලාගේ තෝරිකා සහ තවත්	වත්ත	0	2 21	3 50
සියයම් 4,651.						
693	මානානෙකන්ද	රජසන්තක	කැලය	0	3 30	10 0
694	දෙලබොඩවත්ත	නාගගේ දනියෙල් ප්‍රනාන්දු	වත්ත	1	1 0	6 0
695	මානානෙගොඩගේන	රජසන්තක	පදුර සහ පුත්ඵ	2	2 22	10 0
696	දෙලබොඩවත්ත	නාගගේ පොඩිය සහ තවත්	වත්ත	0	2 24	30 0
697	කුරුදුවත්ත	එමගේ පියදෙප්පිකා	එම	0	1 0	40 0
698	කුරුදුගහවත්ත	එමගේ පෙමා	එම	0	1 16	40 0
707	කෝත්ගහලන්ද	එමගේ දනියෙල් ප්‍රනාන්දු	මහාම	1	3 20	—†
718	ඉම්ප්ලෙකන්ත	කලුත්විමහදුරගේ සාදීර්ස් ප්‍රනාන්දු	හිස්බිම	0	1 19	10 0
719	ඉම්ප්ලෙගේන	රජසන්තක	කැලය	2	1 14	15 0
725	ගල්ගොඩවත්ත	අඵන්දුරගේ ගීර්ත්විකා	වත්ත	0	1 32	40 0
727	ඉම්ප්ලෙපිටකවිටිය	රජසන්තක	කැලය	5	3 37	10 0
732	අඵබෝගස්ලන්ද	එම	එම	5	2 11	10 0
733	අඵබෝගස්පිටකවිටිය	කලුත්විමහදුරගේ එන්සො ප්‍රනාන්දු	මහාම	2	3 8	50 0
735	පොල්වත්තෙපිටකවිටිය	පුදුගකුරුගේ සෙවෝර්ස් ප්‍රනාන්දු	එම	1	1 10	60 0
736	එම	රජසන්තක	කැලය	1	2 34	10 0
737	එම	එම	එම	4	1 12	10 0
746	දෙවෙරගොඩකැලේ	එම	එම	10	2 2	10 0
751	කෝදෙහිවිටකවිටිය	එම	මහාම	1	3 31	10 0
756	හිරිවානේ බස්නාහර ගොඩාල්ල	එම	කැලය	1	1 38	10 0

\* මිනිස් ගොඩදැමීමේ බලය සමන් රු. 150යි. කැපීම රු. 10ට වඩානු ලැබේ.  
 † මිනිස් ගොඩදැමීමේ බලය ඇතිව පැවැත්වූ 300, කැපීම රු. 30යි.  
 ‡ 707 නොමරන දරණ ඉඩම මිනිස් ගොඩ දැමීමේ බලය ඇතිව අක්කරයක් රු. 150, කැපීම රු. 15 වඩානු ලැබේ.

නො.	ඉඩමේ නම.	අයිතිකම් කියවන්නා.	අත්දම.	මහල.		අක්කරගත මිල.	
				අ. රු. ප.	රු. ශ.	රු. ශ.	මිල.
759	දෙවෙරගොඩකැලේ	රජසන්තක	කැලය	10	3 14	10	0
766	සොන්දි නොහොන් හුදු වැලිගොඩැල්ල	එම	එම	1	2 6	10	0
767	සොන්දි නොහොන් හුදු වැලිගොඩැල්ලකුඹුර	එම	කුඹුර	1	2 6	15	0
769	ගල්පොත්තෙවත්තෙ පිටකච්චිය	එම	කැලය	0	2 20	10	0
770	කපුගස්වත්ත නොහොන් පරතවත්ත	කලක්සිමහදුරගේ අමාරිස් ප්‍රනාද	වත්ත	2	2 24	30	0
774	ගල්පොත්තෙවත්තෙ කච්චිය	රජසන්තක	කැලය	4	1 7	10	0
775	දෙල්ගඟවත්තෙ නෑගෙ නඹුර කච්චිය	අළුත්දුරගේ සිමා සහ තවත්	වත්ත	2	0 11	40	0
776	මුකුලානකැලේ	රජසන්තක	කැලය	3	2 0	10	0
779	කිකගඟගොඩැල්ල	එම	හිස්බිම	1	0 14	10	0
780	කිකගඟවත්ත	කලක්සිමහදුරගේ කුසේස	වත්ත	0	1 13	40	0
781	තැත්තෙ පිටකැලේ	රජසන්තක	කැලය	3	2 9	15	0
782	පුහුටුකුඹුර ගොඩැල්ල	එම	දෙකිය	1	1 4	10	0
784	කිකගඟපටක ච්චිය	එම	කැලය	13	3 7	15	0
785	කිට්ටැල්ලගඟදෙකිය	එම	දෙකිය	3	3 12	10	0
786	කැකුනගඟදෙකිය	එම	කැලය	5	0 22	10	0
787	වත්තබොඩගුරුව	එම	කුඹුර	0	2 36	10	0
788	කොභිලවත්තෙදෙකිය	එම	දෙකිය	1	0 12	10	0
790	කොභිලවත්තෙගොඩැල්ල	එම	කැලය	5	0 34	10	0
792	මස්කුඹුරෙපිටකච්චිය	එම	දෙකිය	0	3 21	10	0
793	රතනගොඩැල්ල	එම	කැලය	12	2 15	10	0
795	එම	එම	එම	2	2 18	10	0
798	පොභිත්තාභිකැලේ (පො රුහාභිකැලේ)	එම	එම	10	3 26	10	0
801	මිල්ලගඟවත්තෙලන්ද	අළුත්දුරගේ සානිස් ප්‍රනාන්ද සහ තවත්	වැවිලි ඉඩම	3	3 12	40	0
803	එලිස්සෙපාලදෙකිය	රජසන්තක	දෙකිය	1	0 27	10	0
804	දෙල්ගඟවත්තෙපිටකච්චිය	එම	හිස්බිම	1	1 15	10	0
806	එලිස්සෙපාලදෙකියෙපිට කච්චිය	එම	දෙකිය	0	1 19	10	0
808	තැත්තෙපිටවත්ත	අළුත්දුරගේ කොරනිස් ප්‍රනාන්ද	වත්ත	0	2 3	50	0
809	තැත්තෙපිටගෙවත්තෙවත්තෙගොඩැල්ල	රජසන්තක	කැලය	3	2 29	10	0
812	ගල්පොත්තෙදෙකිය	එම	දෙකිය	1	2 16	10	0
814	අරුවගොඩැල්ල	එම	කැලය	3	1 31	10	0
817	කන්දබොඩවත්තෙපිට කච්චිය	මහදුරගේ එදුන්නියා සහ දොන් නෙක්	වත්ත	0	2 5	60	0
818	පාලගල්ලන්ද	රජසන්තක	කැලය	1	2 0	10	0
823	දුනුගස්දෙකියකුඹුර	කුරුපිටාගේ එදුන්නියා සහ දොන් නෙක්	කුඹුර	0	3 8	40	0
824	දෙවෙරගොඩකච්චිය	තාගගේ සද්දෙරිස් ප්‍රනාන්ද සහ තවත්	වගාව	3	3 2	40	0
825	එම	තාගගේ දනියෙල් ප්‍රනාන්ද	එම	4	1 34	45	0
Q 70½	දෙලගොඩවත්ත	තාගගේ පොභිතා සහ තවත්	එම	0	1 16	40	0
T 70	මුකුඹුරකුඹුර	තාගගේ සද්දෙරිස් ප්‍රනාන්ද සහ තවත්	කුඹුර	3	3 33	60	0
V 70	ඉම්ලෙවත්ත	මහගම ප්‍රනාන්ද	වත්ත	2	1 29	40	0
A 71	අඹුදොරකුඹුර	කලක්සිමහදුරගේ සාදරිස් ප්‍රනාන්ද සහ තවත්	කුඹුර	1	2 34	50	0
D 71	ඉම්ලෙවත්ත	කලක්සිමහදුරගේ අමාරිස් ප්‍රනාන්ද සහ තවත්	වගාව	1	3 34	-*	
I 71½	ගල්පොත්තෙවත්ත	රජසන්තක	කැලය	0	0 30	10	0
J 71	දෙල්ගඟවත්ත	අළුත්දුරගේ තන්දෙ සහ තවත්	වත්ත	2	3 33	40	0
K 71½	කිකගඟකච්චිය	ගමගේ කරෝල්ස් ප්‍රනාන්ද	වගාව	0	1 4	40	0
L 71	කිකගඟවත්ත	කලක්සිමහදුරගේ වඩානිස් සහ තවත්	වත්ත	1	2 17	40	0
M 71	කකුකැටිකකුඹුර	ඉළක්කැටියගේ බණ්ඩාරියා සහ තවත්	කුඹුර	4	2 12	20	0
P 71	වත්තබොඩගුරුව	අළුත්දුරගේ කරෝනිස් ප්‍රනාන්ද	එම	0	1 36	20	0
Q 71	එම	කුරුපිටාගේ සේදරිස් සහ තවත්	එම	0	3 34	20	0
V 71	එකොඩවත්ත	කුරුපිටාගේ ගොරියා	වත්ත	0	3 1	40	0

\* මිනිරන් ගොඩදැමීමේ බලය ඇතිව රු. 100.3, නැතිව රු. 40.3.

නො.	ඉඩමේ නම.	අයිතිකම් කීයන්හා.	අන්දම.	අක්කරගත	
				මුල.	මිල.
K 71 $\frac{1}{2}$	කිනගහවිටකවිටිය	ගමගේ ඵාදුනම් ප්‍රනාන්දු	වගාව	0 0 12	40 0
K 71 $\frac{3}{4}$	එම	එම	එම	0 0 7	40 0

පිහිටා තිබෙන්නේ ගඟවටපන්තුවේ නැගෙනහිර පසුදුම්කෝරලේය.  
 දුනුවිමස.—5,310, 5,312, 5,313, 676, 680, 681, 682, 683, 684, 685, 484, 5,990, 652, 655, 656, 657  
 707 සහ D 71 සහ ඉඩමකදී උ මිනිසුන් සම්බන්ධව තිබේ. මේ ඉඩම මිනිසුන් ඇරීමට බලලත් සේ ගාමක  
 ගතවා ඇත.

මෙම ඉඩම් ගැණ වැඩිදුර කාරණා සර්වේචර්කරුන්ගේ සේවයෙන්, විකිනීමේ කොන්දේසි ගැණ  
 කමහර දිස්ත්‍රික්කේ ආණ්ඩුවේ උපදේශකවරයන්ගේ සේවයෙන්ද දැනගත හැකිවේ.

ගරුකර උතුරු නන්වකුසේගේ ආඥාවලෙස,  
 එබර්ට්ස් ඉම් හර්න්,  
 ජනපතිවරයාගේ මහලය.

**LAND ACQUISITION NOTICES.**

HAVING been duly directed by the Governor, with the advice of the Executive Council, acting under the provisions of "The Land Acquisition Ordinance of 1876," section 6, to take order for the acquisition of the following lands, required for a public purpose, namely, for widening of Paranawadiya laue, to wit:—

Preliminary plan 11,907. Situated at Maradana.

Lot.	Description.	Name of Claimant.	Extent.	
			A. R. P.	
C 825	Part of premises bearing assessment No. 48	K. M. de Silva of No. 48	0	0 0 0.75
D 825	Roadway	Ana Abdul Latibu of house No. 46 and others of No. 45	0	0 0 0.15
E 825	Part of land bearing assessment No. 46	Ana Abdul Latibu	0	0 0 0.75
F 825	Part of land bearing assessment No. 133, contains 34 cocoanut trees and part of a tennis court	Tudor Rajapaksa, Mudaliyar	0	1 17.50
G 825	Part of land bearing assessment No. 125, contains 2 cocoanut trees	Messrs. Charles Mackwood & Co.	0	0 0 4
H 825	Part of land bearing assessment No. 42, contains 11 cocoanuts and 3 jak trees	Peter de Silva and others	0	0 12.25
I 825	Part of land bearing assessment No. 43, contains 2 cocoanut trees	Anthony Pieris	0	0 0 3
J 825	Part of land bearing assessment No. 43, contains 3 cocoanut trees and part of a house	Seyna Jeynadeen	0	0 2.18
			0	2 0.58

I hereby give public notice, as required by section 7, that the Government proposes to take possession of the lands. All persons interested in the aforesaid lands are hereby required to appear personally or by agent before me at the Colombo Kachcheri on October 21, 1903, at 11 o'clock A.M., and to state the nature of their respective interests in the lands, and the amount and particulars of their claims to compensation for such interests.

The Kachcheri, Colombo, September 15, 1903. C. A. MURRAY, Government Agent.

මේ 1876 ක්වු අවුරුද්දේ කොමර 3 වේ ආඥාවලින් ගන්නට වන සේ ප්‍රකාරයට ආණ්ඩුවේ කටයුත්තට  
 කව, ඒ නමි:—පරණවහිගේ මුඩුක්ක පාර පලල් කිරීම පිණිස මෙහි පහත සඳහන්වන ඉඩම් ලබාගැනීමට  
 අවශ්‍ය ක්‍රියාකරණ පිණිස "මේ 1876 වේ ඉඩම් ලබාගැනීමේ ආඥාවලින්" නමැති කාණ්ඩයේ කර  
 තිබෙන පාලන රීතුවල ප්‍රකාරයට කාරක මණ්ඩලයක මෙහි කාරණා මතදී ආඥාවලින් ලබාගන්නට යුතුය. මෙහි  
 මට අණලාභී තිබේ, ඒ ඉඩමකමි:—

පිහිටම 11,907. ගම—මරදුණ.

නො.	අන්දම.	අයිතිකම් කීයන්හා.	මහල.	
			අ. රු. ප.	
C 825	වරිපහම් කොමර 48ට ප්‍රීති කිවන ඉඩමෙන් කොටසක්	කොමර 48 වේ ගෙදර පදිනම් කේ. ඇම්. ද සිල්වා	0	0 0 0.75
D 825	පාර	කොමර 46 වේ ගෙදර පදිනම් ආනා අභිලක්ෂ්මි සහ කොමර 45 වේ ගෙදර පදිනම් තමන් අය	0	0 0 0.15



HAVING been duly directed by the Governor, with the advice of the Executive Council, acting under the provisions of "The Land Acquisition Ordinance of 1876," section 6, to take order for the acquisition of the following land, required for a public purpose, namely, for a metal quarry, to wit:—

Preliminary plan 5,255. Village—Gunnapana.

Lot.	Name of Land.	Description.	Name of Claimant.	Extent. A. R. P.
V 872	Gongalawatta	Metal quarry	Mr. William Gunasekera and B. Habibu Lebbe	0 2 1

I hereby give public notice, as required by section 7, that the Government proposes to take possession of the land.

All persons interested in the aforesaid land are hereby required to appear personally or by agent before me at the Kandy Kachcheri on October 5, 1903, at 1 o'clock P.M., and to state the nature of their respective interests in the land, and the amount and particulars of their claims to compensation for such interests.

Kandy Kachcheri,  
August 29, 1903.

SAM. HAUGHTON,  
Government Agent.

විෂි 1876 ක්වූ අඩුරුද්දේ නොමිමර 3෧෦෦ ආඥාවලින් හත්වැනි වගන්තියේ ප්‍රකාරයට ආණ්ඩුවේ කටයුත්තකට, එනම්:—ගල්වලකට ගැණීම පිණිස මෙහි සහන සඳහන්වූ ලබාදීමට ප්‍රකාශයක් සඳහා ක්‍රියාකරණ පිණිස "විෂි 1876෦෦ දේ ලබාදීමට ප්‍රකාශයක් ආඥාවලින්" හවෙහි කාණ්ඩයේ කරනිමට ප්‍රකාශයක් ප්‍රකාශයට පත්වූ මන්ත්‍රීසභාවේ මන්ත්‍රණය ඇතුළු උතුමානන්වනන්සේගෙන් නිසිකාර මට අණලැබී තිබේ, ඒ ලබාදීමට:—

සිතියම 5,255. ගම—ගුණපාන.

නො.	ලබාදීම නම.	අන්දම.	අයිතියම කියන්නා.	මහත. අ. රු. ප.
V 872	ගොනගලවත්ත	ගල්වල	විලියම් ගුණසේකර උන්නැමේ සහ බී. හබ්බුලෙබ්බේ	0 2 1

එබැවින් ලබාදීම අයිතියකරුන්ගේම ආණ්ඩුවේ කල්පනාව තිබෙන බව පොදු ජනයාට දැනගැනීම සඳහා හත්වැනි වගන්තියේ ඕනෑකර තිබෙන හැටියට මෙහින් දැනුම් දෙමි.

ලබාදීම ලබාදීමට අයිතියැසීමේ ඇත්තාවූ සැමදෙනෙකුට නමුත්ම නොහොත් නමුත් වෙනුවට ක්‍රියාකරණ අග වෂි 1903 ක්වූ මන්ත්‍රණයේ මස 5 වැනි දින දවස එක්කරීමට මහනුවර කඹවෙලියේද මා ලදීර්ථවට පැමිණ ඒ කොසි අන්දමේ අයිතියැසීමේදී කියා කියා සිටිනට ඕනෑවා සහ මෙම ලබාදීමට ලක්වූ ලෙසට සිටින මුදල් ගණනක් ඊට ඇත්තාවූ නමුත්ම අයිතියම මොරතුරුත් කියා සිටිනට ඕනෑවට මෙහින් දැනගත යුතුයි.

වෂි 1903 ක්වූ අගෝස්තු මස 29 දින  
මහනුවර කඹවෙලියේදී.

සැමුවෙල් හෝටන්,  
ආණ්ඩුවේ ඒජන්ත වරයා.

1876 ම වරු-ඡතූ 3 ම මූලකර්ම සඳහන්වූ 7 ම පිරිමින පිරිකාරය මස්සිකිඳුලුකට වෛසකිඳුලුකට ආණ්ඩුවේ පරිපාලන කාර්යය සඳහා වූ ප්‍රකාශයක් ප්‍රකාශයට පත්වූ මන්ත්‍රණයේ මස 5 වැනි දින දවස එක්කරීමට මහනුවර කඹවෙලියේද මා ලදීර්ථවට පැමිණ ඒ කොසි අන්දමේ අයිතියැසීමේදී කියා කියා සිටිනට ඕනෑවා සහ මෙම ලබාදීමට ලක්වූ ලෙසට සිටින මුදල් ගණනක් ඊට ඇත්තාවූ නමුත්ම අයිතියම මොරතුරුත් කියා සිටිනට ඕනෑවට මෙහින් දැනගත යුතුයි.

නො.	කාර්යයකට පොදා.	විවරය.	විකරණයකට පොදා.	විකරණය.
V 872	කොරකලවත්ත	මස්සිකිඳුලුකට	මෙස්තර් විලියම් ගුණසේකර මුදල ප්. පවුලෙවෙලියේද	0 2 1

එබැවින් ලබාදීම අයිතියකරුන්ගේම ආණ්ඩුවේ කල්පනාව තිබෙන බව පොදු ජනයාට දැනගැනීම සඳහා හත්වැනි වගන්තියේ ඕනෑකර තිබෙන හැටියට මෙහින් දැනුම් දෙමි.

ලබාදීම ලබාදීමට අයිතියැසීමේ ඇත්තාවූ සැමදෙනෙකුට නමුත්ම නොහොත් නමුත් වෙනුවට ක්‍රියාකරණ අග වෂි 1903 ක්වූ මන්ත්‍රණයේ මස 5 වැනි දින දවස එක්කරීමට මහනුවර කඹවෙලියේද මා ලදීර්ථවට පැමිණ ඒ කොසි අන්දමේ අයිතියැසීමේදී කියා කියා සිටිනට ඕනෑවා සහ මෙම ලබාදීමට ලක්වූ ලෙසට සිටින මුදල් ගණනක් ඊට ඇත්තාවූ නමුත්ම අයිතියම මොරතුරුත් කියා සිටිනට ඕනෑවට මෙහින් දැනගත යුතුයි.

කොරකල කප්පේරි,  
1903 ම වරු ජූනියර් 29 දින.

සාමුවෙල් හෝටන්,  
ආණ්ඩුවේ ඒජන්ත වරයා.

HAVING been duly directed by the Governor, with the advice of the Executive Council, acting under the provisions of "The Land Acquisition Ordinance of 1876," section 6, to take order for the acquisition of the following lands, required for a public purpose, namely, for cooly lines, Katugastota, to wit:—

Lot.	Name of Land.	Description.	Name of Claimant.	Extent. A. R. P.
D 870	Kukulelawatta	Native garden	H. M. B. Basnaika Nilame	0 0 7.25
E 870	Kukulelawatta	do.	Avu Lebbe	0 0 4.37

I hereby give public notice, as required by section 7, that the Government proposes to take possession of the lands.

All persons interested in the aforesaid lands are hereby required to appear personally or by agent before me at the Kandy Kachcheri on October 5, 1903, at 1 o'clock P.M., and to state the nature of their respective interests in the lands, and the amount and particulars of their claims to compensation for such interests.

Kandy Kachcheri,  
August 29, 1903.

SAM. HAUGHTON,  
Government Agent.

වෛ 1876 ක්වු අවුරුද්දේ නොමිමර 3නේ ආඥපත්‍රයේ හත්වෙනි වගන්තියේ ප්‍රකාරයට ආණ්ඩුවේ කටයුත්තකට, එනම් :—කටුගස්තොට කුලීකාරයින්ගේ ලැයිස්තුව සෑදීම පිණිස මෙහි පහත සඳහන් වෙනම ඉඩම් ලබාගැනීම සඳහා ක්‍රියාකරණ පිණිස “වෛ 1876යේ ඉඩම් ලබාගැනීමේ ආඥ පත්‍රයේ” හවෙති කාණ්ඩයේ කරතිබෙන පංඨාර්තු වල ප්‍රකාරයට කාරක මනුෂ්‍යයන් මෙහි මානුෂ්‍ය ආඥ වලට අනුකූලව වගන්තියෙන් නිසි ආකාර මට අණලැබී තිබේ, ඒ ඉඩම් වනම් :—

නො.	ඉඩමේ නම.	සිතියම 5,234. ගම—කටුගස්තොට.	මහත.
D 870	කුකුලලෙවත්ත වැසියන්ගේවත්ත	අන්දම.	අ. රු. ප.
E 870	කුකුලලෙවත්ත වැසියන්ගේවත්ත	අවුලෙබිබේ	0 0 7.25 0 0 4.37

එවැනි ඉඩම් අයිතිකර ගැනීමට ආණ්ඩුවේ කලපනාව තිබෙන බව පොදු ජනයාට දන ගැන්ම සඳහා හත්වෙනි වගන්තියේ ඕනෑකර තිබෙන හැරියට මෙහින් දැනුම් දෙමි.

ඉහත කී ඉඩම් වලට අයිතිවාසිකම් ඇත්තාවූ සෑම දෙනම තමුන්ම නොහොත් තමුන් වෙනුවට ක්‍රියාකරණ අය වෛ 1903 ක්වු මක්නෝමිබු මස 5 වෙනි දින දවල් එකේ කතිසමට මහනුවර කවිචේරි සේදි මා ඉදිරිපිටට පැමිණ ඒ කොසි අන්දමේ අයිතිවාසිකම්ද කියා කියා සිටිනට ඕනෑවා සහ මෙම ඉඩම් වෙනුවට ඉල්ලා සිටින මුදල් ගණනක් ඊට ඇත්තාවූ තමුන්ගේ අයිතිකමේ තොරතුරුත් කියා සිටිනට ඕනෑව මෙහින් දැනගත යුතුයි.

වෛ 1903 ක්වු අගෝස්තු මස 29 වෙනි දින මහනුවර කවිචේරියේදීය. සෑමියෙල් හෝටන්, ආණ්ඩුවේ ඒජන්ත වමහ.

1876 ම (බ්‍ර) - ත්‍ර 3 ම ඉලකකසසඳු ක්වු 7 ම පිරිවිණ පිරකාරම කමකවුතොටදා කුලීකාරයින්ගේ පිරිසිදු කේතයට ඉඩම් ලබාගැනීමේ ක්‍රියාවලියට මෙහි මානුෂ්‍ය ආඥ වලට අනුකූලව වගන්තියෙන් නිසි ආකාර මට අණලැබී තිබේ, ඒ ඉඩම් වනම් :—

නො.	ඉඩමේ නම.	පිරතමපද ක්වු ඉලකක 5,234. මුහුණ්—කමකවුතොටදා.	විසාලය.
D 870	මුතුලන්වෙදා	ආරාමයේ ඉඩම	0 0 7.25
E 870	ආරාමයේ ඉඩම	ආරාමයේ ඉඩම	0 0 4.37

ඉහත කී ඉඩම් වලට අයිතිවාසිකම් ඇත්තාවූ සෑම දෙනම තමුන්ම නොහොත් තමුන් වෙනුවට ක්‍රියාකරණ අය වෛ 1903 ක්වු මක්නෝමිබු මස 5 වෙනි දින දවල් එකේ කතිසමට මහනුවර කවිචේරි සේදි මා ඉදිරිපිටට පැමිණ ඒ කොසි අන්දමේ අයිතිවාසිකම්ද කියා කියා සිටිනට ඕනෑවා සහ මෙම ඉඩම් වෙනුවට ඉල්ලා සිටින මුදල් ගණනක් ඊට ඇත්තාවූ තමුන්ගේ අයිතිකමේ තොරතුරුත් කියා සිටිනට ඕනෑව මෙහින් දැනගත යුතුයි.

මෙහි මානුෂ්‍ය ආඥ වලට අනුකූලව වගන්තියෙන් නිසි ආකාර මට අණලැබී තිබේ, ඒ ඉඩම් වනම් :—

1903 ම (බ්‍ර) ආගෝස්තු 29 ම. ආරාමයේ ඉඩම, ආරාමයේ ඉඩම

HAVING been duly directed by the Governor, with the advice of the Executive Council, acting under the provisions of "The Land Acquisition Ordinance of 1876," section 6, to take order for the acquisition of the following lands, required for a public purpose, namely, for the Kelani Valley Railway, to wit :—

Lot.	Name of Land.	Description.	Name of Claimant.	Extent. A. R. P.
Q 141	Godellehenewatta alias Pansalawatta	Forest	E. G. Mudalihamy and G. Lama Etana	0 0 3
R 141	Do.	do.	do.	0 2 15
S 141	Laolugahalanda	Preliminary plan 1,123. Chena jungle	Village—Talunwa. Mapitigama Korala and others	0 0 27
X 141	Kotivampolahena	Preliminary plan 1,136. Chena	Village—Garagoda. A. L. Saibo	0 0 9
Y 141	Degelessa	Tea 3 years, a portion of Degelessa estate	The Kelani Valley Tea Association, Limited	0 0 20.50

I hereby give public notice, as required by section 7, that the Government proposes to take possession of the lands. All persons interested in the aforesaid lands are hereby required to appear personally or by agent before me at Ruanwella on October 14, 1903, at 1 o'clock P.M., and to state the nature of their respective interests in the lands, and the amount and particulars of their claims to compensation for such interests.

Kegalla Kachcheri, September 5, 1903. C. S. VAUGHAN, Assistant Government Agent.

විෂ 1876 ක්වු අවුරුද්දේ නොමිමර 3නේ ආඥපත්‍රයේ හත්වෙනි වගන්තියේ ප්‍රකාරයට ආණ්ඩුවේ කටයුත්තකට, එනම් :—කැලණිවැලි දුම්රේ පාර සෑදීම පිණිස මෙහි පහත සඳහන්වන ඉඩම් ලබාගැනීම සඳහා ක්‍රියාකරණ පිණිස “විෂ 1876යේ ඉඩම් ලබාගැනීමේ ආඥපත්‍රයේ” හවෙහි කාණ්ඩයේ කරතිබෙන පංගාර්තුපල ප්‍රකාරයට කාරක මණ්ඩලයාගේ මතයන්ගේ ඇතුළු උතුමානන්වනන්සේගෙන් නිසිආකාර මට අණලැබී තිබේ, ඒ ඉඩම් නම් :—

සිතියම 1,122. ගම—මාගමන.

නො.	ඉඩමේ නම.	අන්දම.	අයිතියකම් නිසන්තා.	මිතක. අ. රු. ප.
Q 141	ගොඩැල්ලේ පෝෂණවත්ත කෙවන් පන්සලවත්ත	ඉකලාන	ර. ජී. මදලිහාම් සහ ඒ. ලමාච්චනා	0 0 3
R 141	එම	එම	එම	0 2 15
S 141	ලාමච්චනලන්ද	සිතියම 1,123. ගම—කල්දුව. ජෙන. කැලේ	මාපිටියම කෝරල සහ තවත් අය	0 0 27
X 141	කොටගම්පොලොයන	සිතියම 1,136. ගම—ගරගොඩ. ජෙන	ඒ. ඇල්. සාසිබ්	0 0 9
Y 141	දෙගලැස්ල	3 අවුරුදු වසස ඇති නේ, දෙගලැස්ලේ වන්නේ කැබලිලන්	සීමාසහිත කැලුහිවැලි නේ සමාගම	0 0 20.50

එවැනි ඉඩම් අයිතිකර ගැනීමට ආණ්ඩුවේ කල්පනාව තිබෙනවිට පොදුජනතාවට දැනගැනීම සඳහා හත්වෙනි වගන්තියේ මිනුකර තිබෙන හැටියට මෙහි දැනුණු දේ.

ඉහත සි ඉඩම්වලට අයිතිවාසිකම් ඇත්නම් සැමදෙනම තමන්ට නොහොත් තමන් වෙනුවට ක්‍රියාකරණ අය වර්ෂ 1903 ක්වු මක්කෝමබර් මස 14 වෙනි දින දවල් එනේ කනිසමට රුවන්වැල්ලේදී මා ඉදිරිපිටට පැමිණ ඒ කොසිඅන්දමේ අයිතිවාසිකම්ද කියා කියා සිටිනට මිනුවා සහ මෙම ඉඩම් වෙනුවට ඉල්ලාසිටින මදල් ගණනක් ඊට ඇත්නම් තමන්ගේ අයිතියමේ තොරතුරුත් කියා සිටිනට මිනුවා මෙහි දැනගත යුතුයි.

විෂ 1903 ක්වු සැප්තැම්බර් මස 5 වෙනි දින කැලැස්ලේ කවුචේරියේදී.

සී. ඇස්. වෝගන්, ආණ්ඩුවේ උපදේශන වමක.

1876 ම් (බ්‍ර) - ත්‍ර 3 ම් මුලස්සේසුද්ධත්තිනු 7 ම් පිරිවිණ් පිරකාරම් කවනිවෙව් පුකෙරතව්තිලිලු අන්තූම් පසිරාඝ්ක ජෙවෙය්ලු වෙණ්දියතාන පිණ්ණාච්ච්චොලව්ප්පමි කාණිකුණ, අසිතාවත :—

නො.	පිරතමපදත්ත මුලස්සේ 1,122. කාණිපිනනු පෙයාර්.	විවරම්.	ලුපිච්චි—මාකම්මන. උරිත්තානිපිණ් පෙයාර්.	මිතක. අ. රු. ප.
Q 141	කොටෙල්ලෙහෙවත්ත අව්වනු පන්සවත්ත	කාමි	ආ. ජී. මුත්තිකාමියුම, ජී. වාමරත්තන්	0 0 3
R 141	ඤා	කාමි	ඤා	0 2 15
S 141	වඤ්චුකභවණ්ද	පිරතමපදත්තිලස්සේ 1,123. ජෙණිකාමි	ලුපිච්චි—රව්වො. මාපිටිතිකම කොලාභායුම් මාපෙරුම	0 0 27
X 141	කොත්තිකම්පොලොයන	පිරතමපදත්තිලස්සේ 1,136. ජෙණි	ලුපිච්චි—කරකොට. ආ. ආ. ජායපු	0 0 9
Y 141	ආකල්පා	ජෙණි මුණ්ණු වරුඤා ම් ආකල්පා තොට්ටත්තිණ් පාකම්	කවනිවෙව් ජෙණිකම් කොමපනිපාර්	0 0 20.50

අමුත්තකිකොණ්වත්තකාණ් අත්තනලුසෙය්පුම්පද 1876 ම් (බ්‍ර) - ත්‍ර 3 කාණි අමුත්තකිකොණ්වත්තප්පර්තිය සුද්ධත්තිනු 7 ම් පිරිවිණ් ඉර්පාමකවිණ් පිරකාරම් මත්තිරාලොච්චිණ් ජපෙය්පිනනු ආලොච්චිණ් ජෙණිකම්පිනවර්ගන් අනෙකුත් කම්පිනසෙය්තිලුප්පත්තල, අකිකාණිකුණ ආදි ඉප්පුකොණ්ණ අරසාදිසිපාර් අණ්ණිපිලුකිලු අන්පතෙ 7 ම් පිරිවිණ් පදි වෙණ්දිය පිරකාරම් තාණ් මුත්තිකිකොණ්ණ පිරිසිත්තමාය් විණ්පරලුසෙය්පිලෙණ්.

මෙර්ලුම්ප්ප කාණිකලුකු උරිත්තප්පෙසෙණ්ණ ජකවරුම් තාමාක අව්වනු අවරවරුදෙය කාරියකාරාර් මුලමාය් 1903 ම් (බ්‍ර) ජුලිප්පමාසම් 14 ම් ජෙණිවිණ්ණු පිරිපකම් 1 මණිකුලු ආවණ් වෙව්විලි අණ්ණුණ්පාක වෙණිප්ප්ප්ප් තත්තමකුලු අකිකාණිපිලුණ්ණ උද්ධත්තකවිණ්ණු තණ්මෙය්පුම් අව්වද්ධත්තකලුකාය්ත් තාම් ජාතිකුලුම් උරිත්තකවිණ් තොකෙය්පුම් විවරණ්ණුයුම් සොල්ලම්පදි මුත්තලු අවර්කවිද්ධත්තිර් කෙට්ටිකිකොණ්ණප්පෙසෙය්පිලෙණ්.

කෙණිකු කප්පෙරි, 1903 ම් (බ්‍ර) පුර්ප්පමාසම් 5 ම් උ.

සී. ආ. වොකන්, උත්ව් අරසාදි ඉසණ්ණු.

## NOTICES UNDER THE WASTE LANDS ORDINANCES.

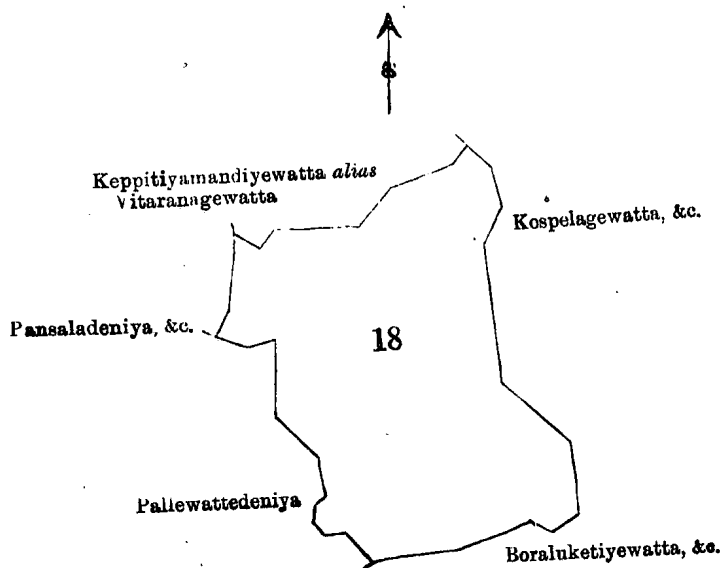
Order under Section 2 of "The Waste Lands Ordinances, 1897, 1899, and 1900," declaring  
Land to be Crown Property.

In the matter of the land commonly called or known as Horaketiyehena, situate in the village of Warapitiya in the Giruwa pattuwa west of the Hambantota District, in the Southern Province, and of "The Waste Lands Ordinances, 1897, 1899, and 1900."

THE notice required by section 1 of "The Waste Lands Ordinances, 1897, 1899, and 1900," having been duly published in manner prescribed by that section in respect of the above-named land (*vide* notice No. 1,452), and no claim having been made to the said land or to any interest therein within the period of three months from the date specified in the said notice, I, John George Fraser, Special Officer appointed under section 28 of the said Ordinances, under and by virtue of the powers vested in me in that behalf by section 2 of the said Ordinances, do hereby on this 5th day of August, 1903, order and declare that the said land, as more fully described herein below, situate in the village of Warapitiya in the Giruwa pattuwa west of the Hambantota District, in the Southern Province, and shown as lot 18 in preliminary plan No. 52, and in the annexed certified tracing therefrom, and containing in extent 14 acres 2 roods and 32 perches, is the property of the Crown.

*Description of the Land referred to.*

The land commonly called or known as Horaketiyehena, situate in the village of Warapitiya in the Giruwa pattu west of the Hambantota District, in the Southern Province, containing in extent 14 acres 2 roods and 32 perches, shown as lot 18 in sheet O<sub>37-45</sub><sup>15</sup> and preliminary plan 52, and in the annexed certified tracing therefrom, and bounded as follows: on the north by Keppitiyamandiyewatta *alias* Vitaranagewatta claimed by Kodikarage Siman Appu and others; on the east by



Scale of 8 Chains to an Inch.

Situation: Warapitiya village in West Giruwa pattu.

Preliminary plan 52.

Lot.	Name of Land.	Extent.
18	Horaketiyehena	A. R. P.
18	Horaketiyehena	14 2 32

Cadastral sheet O<sub>37-45</sub><sup>15</sup>

Surveyor-General's Office,  
Colombo, December 15, 1902.

P. D. WARREN,  
Assistant Surveyor-General.

Kospelagewatta claimed by Kospelage Loku Appu and others, Paragahawatta claimed by Rewata Terunnanse, Maragahawatta claimed by Kospelage Loku Appu and others; on the south by Boraluketiyewatta claimed by Karanachcharige Dondrisa and others, Gallegewatta claimed by Karanachcharige Dingi Hataya; on the west by Pallewattedeniya claimed by Maddumage Andris and others, Pansaladeniya claimed by Sittangalle Wihare.

The 5th day of August, 1903.

Hambantota S.O. 36

J. G. FRASER,  
Special Officer.



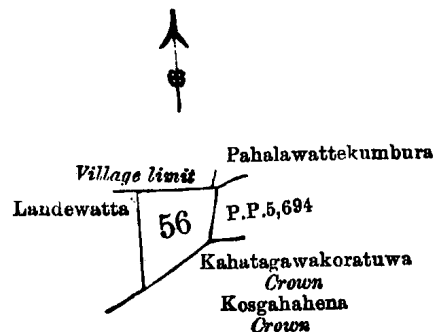
Order under Section 2 of "The Waste Lands Ordinances, 1897, 1899, and 1900," declaring Land to be Crown Property.

In the matter of the land commonly called or known as Mimulagawahena, situate in the village of Warapitiya in the Giruwa pattuwa west of the Hambantota District, in the Southern Province, and of "The Waste Lands Ordinances, 1897, 1899, and 1900."

THE notice required by section 1 of "The Waste Lands Ordinances, 1897, 1899, and 1900," having been duly published in manner prescribed by that section in respect of the above-named land (*vide* notice No. 1,455), and no claim having been made to the said land or to any interest therein within the period of three months from the date specified in the said notice, I, John George Fraser, Special Officer appointed under section 28 of the said Ordinances, under and by virtue of the powers vested in me in that behalf by section 2 of the said Ordinances, do hereby on this 5th day of August, 1903, order and declare that the said land, as more fully described herein below, situate in the village of Warapitiya in the Giruwa pattuwa west of the Hambantota District, in the Southern Province, and shown as lot 56 in preliminary plan No. 52, and in the annexed certified tracing therefrom, and containing in extent 3 roods and 38 perches, is the property of the Crown.

*Description of the Land referred to.*

The land commonly called or known as Mimulagawahena, situate in the village of Warapitiya in the Giruwa pattu west of the Hambantota District, in the Southern Province, containing in extent 3 roods and 38 perches, shown as lot 56 in sheet O<sub>38-46</sub><sup>15</sup> and preliminary plan No. 52, and in the annexed certified tracing therefrom, and bounded as follows: on the north by the village limit of



Scale of 8 Chains to an Inch.

Situation: Warapitiya village in West Giruwa pattu.  
Preliminary plan 52.

Lot.	Name of Land.	Extent. A. R. P.
56	Mimulagawahena	0 3 38

Surveyor-General's Office, Colombo, December 15, 1902. Cadastral sheet O<sub>38-46</sub><sup>15</sup> P. D. WARREN, Assistant Surveyor-General.

Pingalella, Pahalawattekumbura claimed by Badalge Abaran and others; on the east by P.P. 5,694, Kahatagawakoratuwa belonging to Crown; on the south by Kosgahahena belonging to Crown; on the west by Landewatta claimed by Don Andris Jalat Gunasekara and others.

J. G. FRASER,  
Special Officer.

The 5th day of August, 1903.  
Hambantota, S O. 37

Order under Section 2 of "The Waste Lands Ordinances, 1897, 1899, and 1900," declaring Lands to be Crown Property.

In the matter of the lands commonly called or known as Wambotuhenedeniya, Wambotuhena, Suwandakekunahena, Talgastennehena, and Galpotttehena, situate in the village of Rotumba in the Morawak korale of the Matara District, in the Southern Province, and of "The Waste Lands Ordinances, 1897, 1899, and 1900."

THE notice required by section 1 of "The Waste Lands Ordinances, 1897, 1899, and 1900," having been duly published in manner prescribed by that section in respect of the above-named lands (*vide* notice No. 1,448), and no claim having been made to the said lands or to any interest therein within the period of three months from the date specified in the said notice, I, John George Fraser, Special Officer appointed under section 28 of the said Ordinances, under and by virtue of the powers vested in me in that behalf by section 2 of the said Ordinances, do hereby on this 24th day of July, 1903, order and declare that the said lands, as more fully described herein below, situate in the

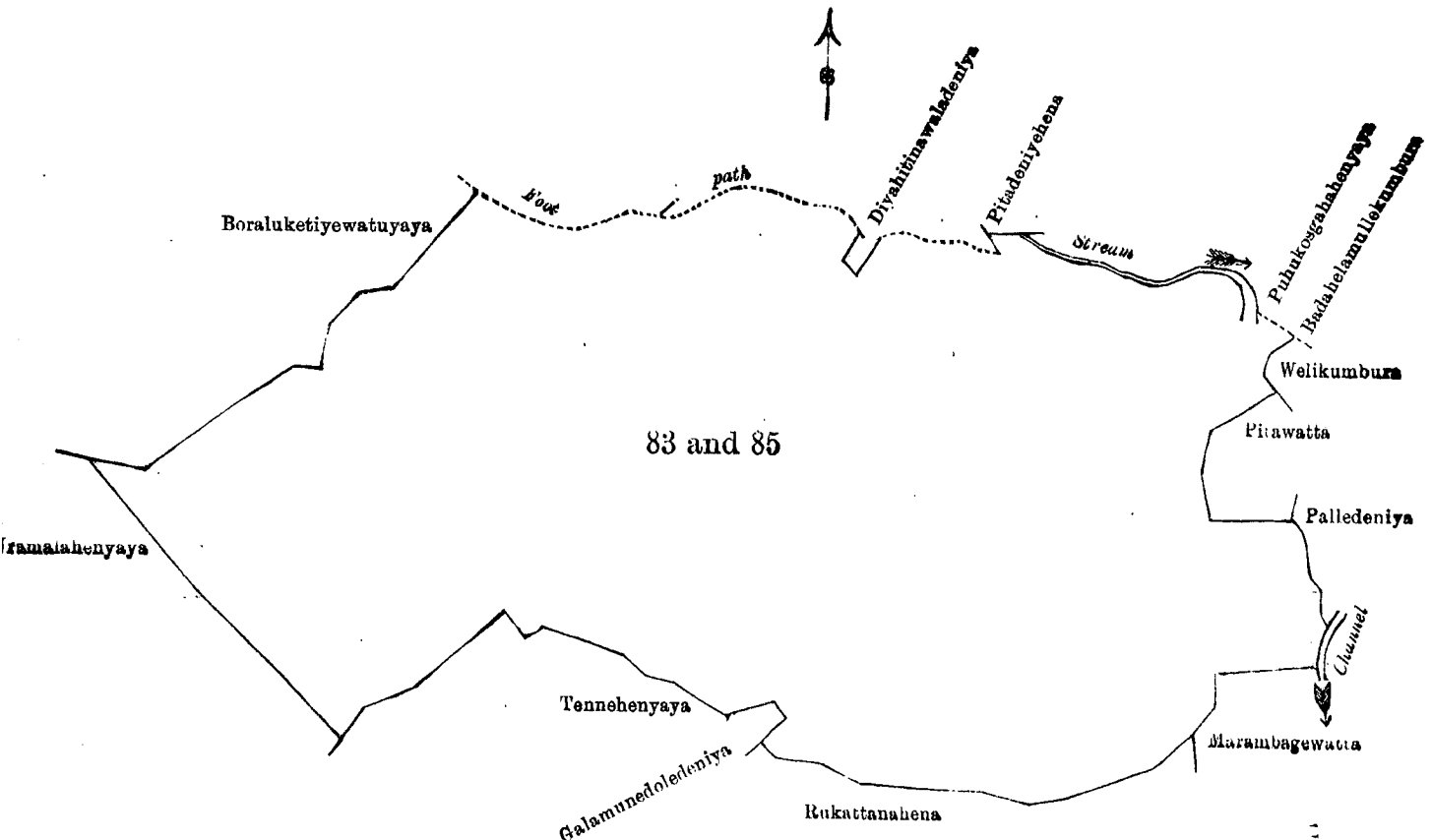
village of Rotumba in the Morawak korale of the Matara District, in the Southern Province, and shown as lots 83 and 85 in preliminary plan No. 44, and in the annexed certified tracing therefrom, and containing in extent 87 acres 2 roods and 5 perches, are the property of the Crown.

*Description of Lands referred to.*

The following lots situated in the village of Rotumba in the Morawak korale of the Matara District, in the Southern Province, as described in the annexed certified tracing :—

Lot.	Preliminary plan 44.			Extent. A. R. P.
	Name of Land.			
83	...	Wambotuhenedeniya	...	0 1 25
85	...	Wambotuhena, Suwandaḱekunahena, Talgasteunehena. Galpottehena	...	87 0 20
				87 2 5

on sheet O<sub>35—43</sub><sup>15</sup>, and bounded as follows: on the north by a footpath, Diyahitina waladeniya claimed by Jasinkandage Dondiyas and others, a footpath, Pitadeniyehena claimed by D. W. D. Don Cornelis, a stream, a footpath; on the east by Badahelamullekumbura claimed by Jasinge Don Davit and others, Welikumbura claimed by ditto, Pitawatta claimed by ditto, Palledeniya claimed by ditto, a channel; on the south by Marambagewatta claimed by Jasinge Don Davit Appu and others, Rukkattanahena claimed by Mailamperumage Punchi Babahami and others, Galamunedoleniya claimed by Kandage Balappu and others, Tennehenyaya claimed by Jasinkandage Don Thomis



Scale of 8 Chains to an Inch.  
 Situation: Rotumba village in Morawak korale.  
 Preliminary plan 44.

Lot.	Preliminary plan 44.			Extent. A. R. P.
	Name of Land.			
83 and 85	...	Wambotuhenedeniya and Wambotuhena, &c.	...	87 2 5
Surveyor-General's Office, Colombo, December 15, 1902.				P. D. WARREN, Assistant Surveyor-General.
				Cadastral sheet O <sub>35—43</sub> <sup>15</sup>

and others; on the west by Uramalahenyaya claimed by Sami Appuhami and others, Alutliyanagedarawatta claimed by Wanniarachehiliyanage Dingise Appu and others, Paranaliyanagedarawatta claimed by ditto, Hinidumagewatta claimed by Jasinkandage Don Thomis, Mahaedandagawakoratuwa claimed by Ratnayakagamage Babun Appu and others (Boraluketiyewattuyaya claimed by W. K. Odris and others).

The 24th day of July, 1903.  
 Matara S.O. 957

J. G. FRASER,  
 Special Officer.

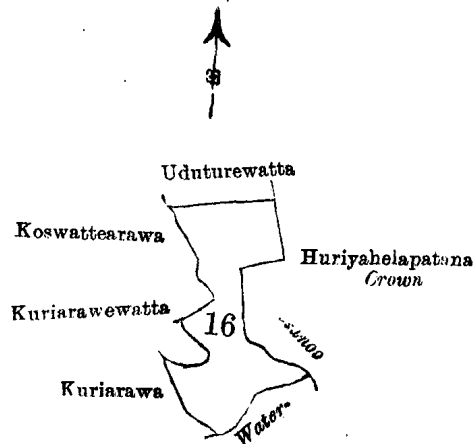
## Order under Section 4, Sub-section (1), of "The Waste Lands Ordinances, 1897, 1899, and 1900."

In the matter of the land commonly called or known as Uduturehena, situate in the village of Moretota in the Dehiwinipalata korale of the Udukinda division, in the Province of Uva, and of "The Waste Lands Ordinances, 1897, 1899, and 1900."

WHEREAS in pursuance of section 1 of the said Ordinances it was duly declared and notified on the 6th day of March, One thousand Nine hundred and Three, that if no claim to the land commonly called or known as Uduturehena, situate in the village of Moretota in the Dehiwinipalata korale of the Udukinda division, in the Province of Uva, containing in extent 2 acres 3 roods and 9 perches, and shown as lot 16 in preliminary plan No. 28, was made to the Special Officer appointed under section 28 of the said Ordinances within the period of three months from the date specified in the said notice, such land would be deemed the property of the Crown and dealt with on account of the Crown (*vide* notice No. 1,378):

And whereas Pussalawegedara Appuhami and Pussalawegedara Punchirala, both of Moretota, made claim thereto, and I, John George Fraser, Special Officer appointed under section 28 of the said Ordinances, made due inquiry into such claim; and whereas I and the said claimants have come to an agreement in writing concerning the said land, under section 4, sub-section (1), of the said Ordinances:

And whereas it was ordered, in pursuance of the agreement afore-mentioned, that the said Pussalawegedara Appuhami and Pussalawegedara Punchirala should pay to the Government Agent at Badulla a sum of Rupees Twenty (Rs. 20) as purchase amount for the said land on or before the 15th day of July, One thousand Nine hundred and Three; and whereas the said claimants have duly paid the said amount as ordered, the said claimants are hereby declared to be the purchasers of the said land commonly called or known as Uduturehena, situate in the village of Moretota in the Dehiwinipalata korale of the Udukinda division, in the Province of Uva, containing in extent 2 acres 3 roods and 9 perches, shown as lot 16 in preliminary plan No. 28, and in the annexed certified tracing therefrom, and bounded as follows: on the north by Uduturewatta claimed by Pussellawegedara Appuhami and



Scale of 8 Chains to an Inch.

Situation: Moretota village in Udukinda division of Dehiwinipalata korale.

Preliminary plan 28.

Lot.	Name of Land.	Extent.
		A. R. P.
16	Uduturehena	2 3 9

Sheets M<sup>7</sup><sub>53, 54, 61, 62</sub> and M<sup>12</sup><sub>5, 6, 13, 14</sub> &c.

Surveyor-General's Office,  
Colombo, November 11, 1902.

P. D. WARREN,  
Assistant Surveyor-General.

others; on the east by Hurihelapatana belonging to Crown, a water-course; on the south by a water-course; on the west by Kuriarawa claimed by Wewewattegedara Andirishami and others, Kuriarawewatta claimed by Pussellawegedara Appuhami, Koswattearawa claimed by Pussellawegedara Appuhami and others.

The 4th day of August, 1903.

J. G. FRASER,  
Special Officer.

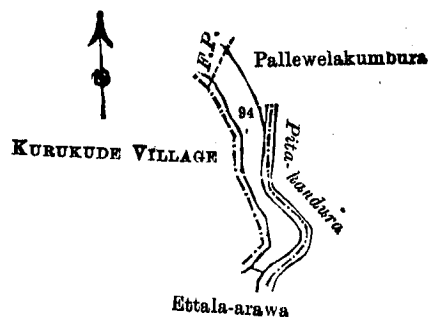
Order under Section 4, Sub-section (1), of "The Waste Lands Ordinances, 1897, 1899, and 1900."

In the matter of the land commonly called or known as Kumbalarawahena, situate in the village of Perahettiya in the Dehiwinipalata korale of the Udukinda division, in the Province of Uva, and of "The Waste Lands Ordinances, 1897, 1899, and 1900."

**W**HEREAS in pursuance of section 1 of the said Ordinances it was duly declared and notified on the 28th day of November, One thousand Nine hundred and Two, that if no claim to the land commonly called or known as Kumbalarawahena, situate in the village of Perahettiya in the Dehiwinipalata korale of the Udukinda division, in the Province of Uva, containing in extent 1 acre, and shown as lot No. 94 in preliminary plan No. 30 and in the annexed certified tracing therefrom, was made to the Special Officer appointed under section 28 of the said Ordinances within the period of three months from the date specified in the said notice, such land would be deemed the property of the Crown and dealt with on account of the Crown (*vide* notice No. 1,218):

And whereas Uhanegedara Ranhami of Perahettiya made claim thereto, and I, John George Fraser, Special Officer appointed under section 28 of the said Ordinances, made due inquiry into such claim; and whereas I and the said claimant have come to an agreement in writing concerning the said land, under section 4, sub-section (1), of the said Ordinances:

And whereas it was ordered, in pursuance of the agreement afore-mentioned, that the said Uhanegedara Ranhami of Perahettiya should pay to the Government Agent at Badulla a sum of Rupees Seven and Cents Fifty (Rs. 7.50) as purchase amount and survey fees for the said land; and whereas



Scale of 8 Chains to an Inch.

Situation: Perahettiya village in Udukinda division of Dehiwinipalata korale.

Preliminary plan 30.

Lot.	Name of Land.	Extent.
		A. R. P.
94	Kumbalarawahena	1 0 0

Surveyor-General's Office,  
Colombo, September 11, 1902.

Sheet M<sub>19, 20, 27, 28</sub><sup>12</sup>

P. D. WARREN,  
Assistant Surveyor-General.

the said claimant has duly paid the said amount as ordered, the said claimant is hereby declared to be the purchaser of the said land commonly called or known as Kumbalarawahena, situate in the village of Perahettiya in the Dehiwinipalata korale of the Udukinda division, in the Province of Uva, containing in extent 1 acre, shown as lot No. 94 in sheet M<sub>19, 20, 27, 28</sub><sup>12</sup> and preliminary plan No. 30, and in the annexed certified tracing therefrom, and bounded as follows: on the north by a footpath; on the east by Pallewelakumbura claimed by Kumbalarawe Siribaddane, the Pitakandura; on the south by Ettala-arawa claimed by Malitte Vihare; and on the west by the village limit of Kurukude.

July 31, 1903.  
Uva S.O. 145

J. G. FRASER,  
Special Officer.

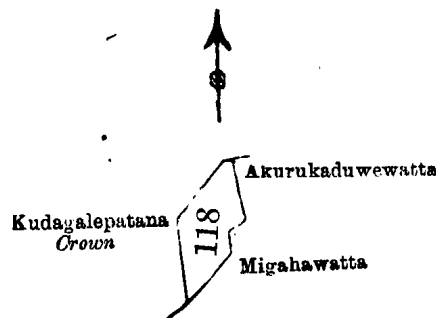
## Order under Section 4, Sub-section (1), of "The Waste Lands Ordinances, 1897, 1899, and 1900."

In the matter of the land commonly called or known as Migahawattehena, situate in the village of Halpe in the Kumbalwela korale of the Yatikinda division, in the Province of Uva, and of "The Waste Lands Ordinances, 1897, 1899, and 1900."

WHEREAS in pursuance of section 1 of the said Ordinances it was duly notified on the 27th day of March, One thousand Nine hundred and Three, that if no claim to the land commonly called or known as Migahawattehena, situate in the village of Halpe in the Kumbalwela korale of the Yatikinda division, in the Province of Uva, containing in extent 3 roods and 37 perches, and shown as lot 118 in preliminary plan No. 36 and in the annexed certified tracing therefrom, was made to the Special Officer appointed under section 28 of the said Ordinances within the period of three months from the date specified in the said notice, such land would be deemed the property of the Crown and dealt with on account of the Crown (*vide* notice No. 1,414):

And whereas one Senanayaka Banda Mullegama of Moretota made claim thereto, and I, John George Fraser, Special Officer appointed under section 28 of the said Ordinances, made due inquiry into such claim; and whereas I and the said claimant have come to an agreement in writing concerning the said land, under section 4, sub-section (1), of the said Ordinances:

And whereas it was ordered, in pursuance of the agreement afore-mentioned, that the said Senanayaka Banda Mullegama should pay to the Government Agent at Badulla a sum of Rupees Twelve and Cents Fifty (Rs. 12.50) as purchase amount for the said land on or before the 15th day of July, One thousand Nine hundred and Three; and whereas the said claimant has duly paid the said amount as ordered, the said claimant is hereby declared to be the purchaser of the said land called or known as Migahawattehena, situate in the village of Halpe in the Kumbalwela korale of the Yati-



Scale of 8 Chains to an Inch.

Situation: Halpe village in Yatikinda division of Kumbalwela korale.

Preliminary plan 36.

Lot.	Name of Land.	Extent. A. R. P.
118	Migahawattehena	0 3 37

Surveyor-General's Office,  
Colombo, November 28, 1902.

Sheet M<sub>21</sub>—29<sup>12</sup>

P. D. WARREN,  
Assistant Surveyor-General.

kinda division, in the Province of Uva, containing in extent 3 roods and 37 perches, shown as lot 118 in preliminary plan No. 36, and in the annexed certified tracing therefrom, and bounded as follows: on the north by Kudugalepatana belonging to Crown: on the east and south by Akurukaduwwatta claimed by Kumbalwela Hela Halpe Punchi Banda and others, Migahawatta claimed by ditto; on the west by Kudugalepatana belonging to Crown.

The 4th day of August, 1903.

Uva S.O. 146

J. G. FRASER,  
Special Officer.

**Order under Section 2 of "The Waste Lands Ordinances, 1897, 1899, and 1900," declaring Lands to be Crown Property.**

In the matter of the lands commonly called or known as Wataliyaddehena *alias* Mahayaya and Wataliaddehena, situate in the village of Halpe in the Kumbalwela korale of the Yatikinda division, in the Province of Uva, and of "The Waste Lands Ordinances, 1897, 1899, and 1900."

**T**HE notice required by section 1 of "The Waste Lands Ordinances, 1897, 1899, and 1900," having been duly published in manner prescribed by that section in respect of the above-named lands (*vide* notice No. 1,403), and no claim having been made to the said lands or to any interest therein within the period of three months from the date specified in the said notice, I, John George Fraser, Special Officer appointed under section 28 of the said Ordinances, under and by virtue of the powers vested in me in that behalf by section 2 of the said Ordinances, do hereby on this 4th day, of August, 1903, order and declare that the said lands, as more fully described herein below, situate in the village of Halpe in the Kumbalwela korale of the Yatikinda division, in the Province of Uva, and shown as lots 14 and 18 in preliminary plan No. 36, and in the annexed certified tracings therefrom, and containing in extent 23 acres 3 roods and 20 perches, are the property of the Crown.

*Description of the Lands referred to.*

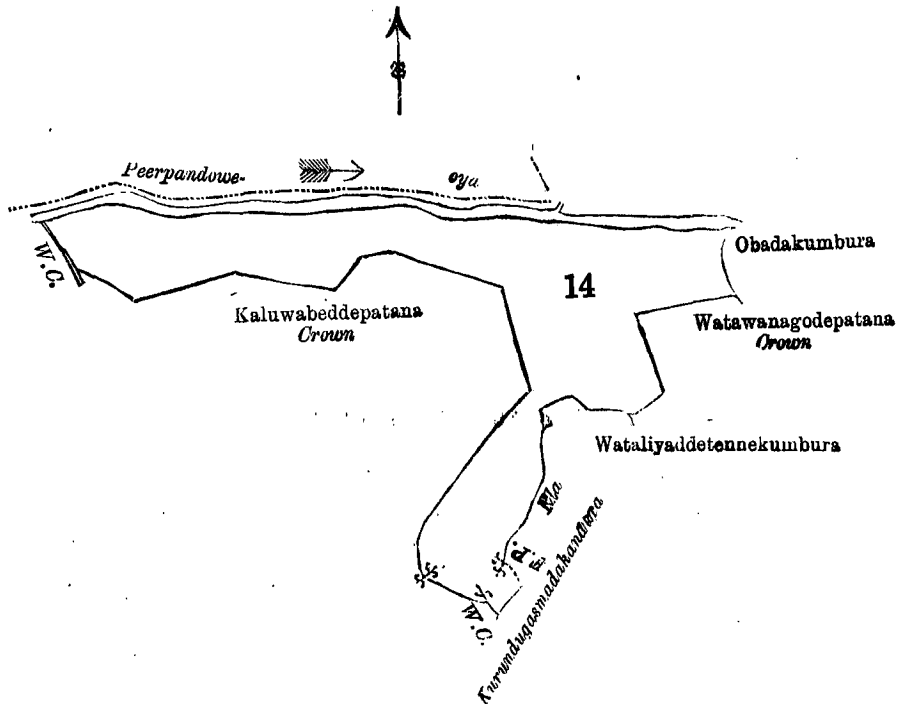
The following lots situated in village of Halpe in the Kumbalwela korale of the Yatikinda division, in the Province of Uva, as described in the annexed certified tracings:—

I.

Preliminary plan 36

Lot.	Name of Land.	Extent. A. R. P.
14	Wataliyaddehena <i>alias</i> Mahayaya	12 3 25

and bounded as follows: on the north by the Peerpandowe-oya; on the east by Obadakumbura claimed by Ududompegedara Baddari and others, Watawanagodepatana belonging to Crown, Watali-



Scale of 8 Chains to an Inch.

Situation: Halpe village in Yatikinda division of Kumbalwela korale.

Preliminary plan 36.

Lot.	Name of Land.	Extent. A. R. P.
14	Wataliyaddehena <i>alias</i> Mahayaya	12 3 25

Surveyor-General's Office,  
Colombo. November 28, 1902.

Sheet M<sub>20-28</sub><sup>12</sup>

P. D. WARREN,  
Assistant Surveyor-General.

yaddetennekumbura claimed by K. B. Kadurugamuwa and others, an ela, the Kurundugasmadakanadura; on the south and west by Kaluwabeddepatana belonging to Crown, a water-course.

II.  
Preliminary plan 36.

Lot.	Name of Land.	Extent. A. R. P.
18	Wataliyaddehena	10 3 35

and bounded as follows : on the north by Watawanapatana belonging to Crown ; on the east by the Kurundugasmadekandura, Yahaletennepatana belonging to Crown, a footpath, an ela ; on the south by Yahaletennepatana belonging to Crown ; on the west by an ela, Yahaletennepatana belonging to Crown, the Kurundugasmadekandura, Yahaletennepatana belonging to Crown, Goda-arawa claimed



Scale of 8 Chains to an Inch.

Situation : Halpe village in Yatikinda division of Kumbalwela korale.  
Preliminary plan 36.

Lot.	Name of Land.	Extent. A. R. P.
18	Wataliyaddehena	10 3 35

Surveyor-General's Office,  
Colombo, November 28, 1902.

Sheet M<sup>12</sup><sub>20-28</sub>

P. D. WARREN,  
Assistant Surveyor-General.

by Goda-arawegedara Huduwa, Yahaletennepatana belonging to Crown, a footpath, the Kurundugasmadekandura, Wataliyaddetennekumbura claimed by K. B. Kadurugamuwa.

J. G. FRASER,  
Special Officer.

The 4th day of August, 1903.

Uva S.O. 147

Order under Section 2 of "The Waste Lands Ordinances, 1897, 1899, and 1900," declaring  
Land to be Crown Property.

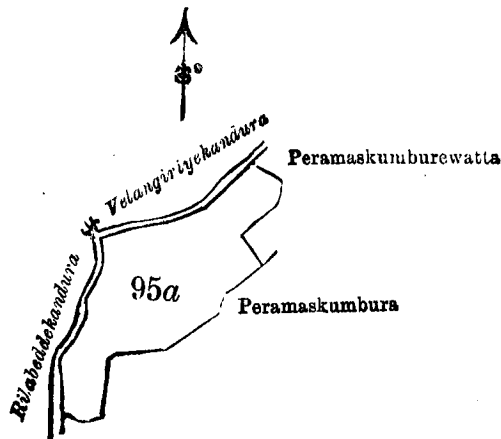
In the matter of the land commonly called or known as Godagediyehena, situate in the village of Halpe in the Kumbalwela korale of the Yatikinda division, in the Province of Uva, and of "The Waste Lands Ordinances, 1897, 1899, and 1900."

THE notice required by section 1 of "The Waste Lands Ordinances, 1897, 1899, and 1900," having been duly published in manner prescribed by that section in respect of the above-named land (*vide* notice No. 1,417), and no claim having been made to the said land or to any interest therein within the period of three months from the date specified in the said notice, I, John George Fraser, Special Officer appointed under section 28 of the said Ordinances, under and by virtue of the powers

vested in me in that behalf by section 2 of the said Ordinances, do hereby on this 4th day of August, 1903, order and declare that the said land, as more fully described herein below, situate in the village of Halpe in the Kumbalwela korale of the Yatikinda division, in the Province of Uva, and shown as lot 95a in preliminary plan No. 36, and in the annexed certified tracing therefrom, and containing in extent 4 acres and 14 perches, is the property of the Crown.

*Description of the Land referred to.*

The land commonly called or known as Godagediyehena, situated in the village of Halpe in the Kumbalwela korale of the Yatikinda division, in the Province of Uva, containing in extent 4 acres and



Scale of 8 Chains to an Inch.

Situation : Halpe village in Yatikinda division of Kumbalwela korale.  
Preliminary plan 36.

Lot.	Name of Land.	Extent. A. R. P.
95a	Godagediyehena, &c. ... Sheet M <sub>21</sub> -12-29	4 0 14

Surveyor-General's Office,  
Colombo, November 28, 1902.

P. D. WARREN,  
Assistant Surveyor-General.

14 perches, shown as lot 95a in preliminary plan No. 36, and bounded as follows : on the north by the Welangiriyekandura ; on the east by Peramaskumburewatta claimed by Peramaskumburegedara Binduwa and others ; on the south by Peramaskumbura claimed by Bastian Appu ; on the west by the Rilabeddekandura.

The 4th day of August, 1903.  
Uva S.O. 148

J. G. FRASER,  
Special Officer.

**Order under Section 2 of "The Waste Lands Ordinances, 1897, 1899, and 1900," declaring Lands to be Crown Property.**

In the matter of the lands commonly called or known as Peerpandowe-elekele, Welgollehinnepatana, Dodangasellehena, Iththewelhinnepatana *alias* Masnattehena, Yahaletennepatana *alias* Wataliyaddepatana, &c., situate in the village of Halpe in the Kumbalwela korale of the Yatikinda division, in the Province of Uva, and of "The Waste Lands Ordinances, 1897, 1899, and 1900."

THE notice required by section 1 of "The Waste Lands Ordinances, 1897, 1899, and 1900," having been duly published in manner prescribed by that section in respect of the above-named lands (*vide* notice No. 1,421), and no claim having been made to the said lands or to any interest therein within the period of three months from the date specified in the said notice, I, John George Fraser, Special Officer appointed under section 28 of the said Ordinances, under and by virtue of the powers vested in me in that behalf by section 2 of the said Ordinances, do hereby on this 4th day of August,



1903, order and declare that the said lands, as more fully described herein below, situate in the village of Halpe in the Kumbalwela korale of the Yatikinda division, in the Province of Uva, and shown as lots 105, 69b, 69c, 8, 26, and 16 in preliminary plan No. 36, and in the annexed certified tracings therefrom, and containing in extent 8 acres 3 roods and 21 perches, are the property of the Crown.

*Description of Lands referred to.*


The following lots situated in the village of Halpe in Kumbalwela korale of the Yatikinda division, in the Province of Uva, as described in the annexed certified tracings:—

I.

Preliminary plan 36.

Lot.	Name of Land.	Extent. A. R. P.
105	Peerpandowe-elekele	0 0 32

and bounded as follows : on the north by an ela ; on the east by Tikiriarawa sold by Crown to Kum-



Scale of 8 Chains to an Inch.

Situation : Halpe village in Yatikinda division of Kumbalwela korale,  
Preliminary plan 36.

Lot.	Name of Land.	Extent. A. R. P.
105	Peerpandowe-elekele	0 0 32

Surveyor-General's Office,  
Colombo, November 28, 1902.

Sheet M<sub>21</sub>—12—29

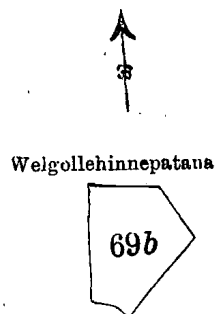
P. D. WARREN,  
Assistant Surveyor-General.

balwela Hela Halpe Punchi Banda and others (T.P. 59,715) ; on the south by the Peerpandowe-o-ya ; on the west by Ambagasketiyakumbura sold by Crown (T.P. 59,718).

II.

Preliminary plan 36.

Lot.	Name of Land.	Extent. A. R. P.
69b	Welgollehinnepatana	1 2 19



Scale of 8 Chains to an Inch.

Situation : Halpe village in Yatikinda division of Kumbalwela korale,  
Preliminary plan 36.

Lot.	Name of Land.	Extent. A. R. P.
69b	Welgollehinnepatana	1 2 19

Surveyor-General's Office,  
Colombo, November 28, 1902.

Sheet M<sub>22</sub>—12—30

P. D. WARREN,  
Assistant Surveyor-General.

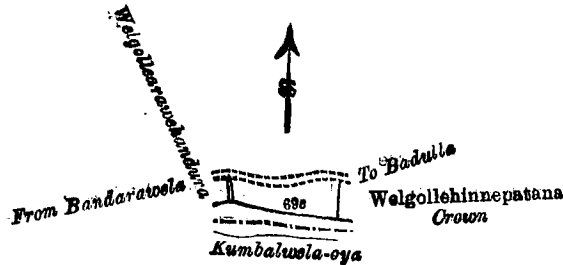
and bounded as follows : on the north, east, south, and west by Welgollehinnepatana belonging to Crown.

III.

(Preliminary plan 36.

Lot.	Name of Land.	Extent. A. R. P.
69c ...	Welgollehinnepatana ...	0 1 32

and bounded as follows : on the north by the high road from Badulla to Bandarawela ; on the east by



Scale of 8 Chains to an Inch.

Situation : Halpe village in Yatikinda division of Kumbalwela korale.

Lot.	Name of Land.	Extent. A. R. P.
69c ...	Welgollehinnepatana ...	0 1 32

Surveyor-General's Office,  
Colombo, November 28, 1902.

Sheet M<sub>22</sub>—30

P. D. WARREN,  
Assistant Surveyor-General.

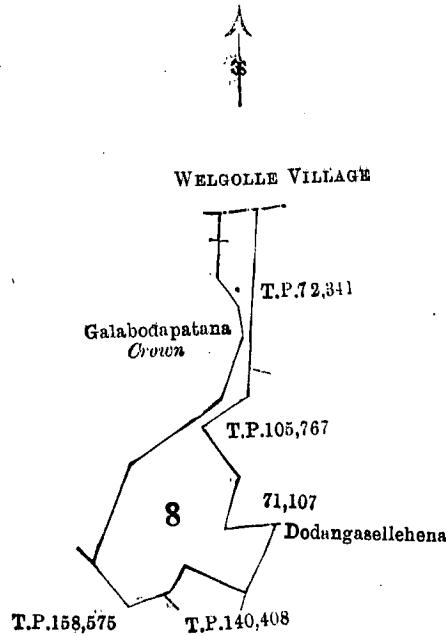
Welgollehinnepatana belonging to Crown ; on the south by the Kumbalwela-oya ; on the west by the Welgolleharawekandura.

IV.

(Preliminary plan 36.

Lot.	Name of Land.	Extent. A. R. P.
8 ...	Dodangasellehena ...	4 1 21

and bounded as follows : on the north by the village limit of Welgolla ; on the east by T.Ps. 72,341,



Scale of 8 Chains to an Inch.

Situation : Halpe village in Yatikinda division of Kumbalwela korale.

Lot.	Name of Land.	Extent. A. R. P.
8 ...	Dodangasellehena ...	4 1 21

Surveyor-General's Office,  
Colombo, November 28, 1902

Sheet M<sub>22</sub>—30

P. D. WARREN,  
Assistant Surveyor-General.

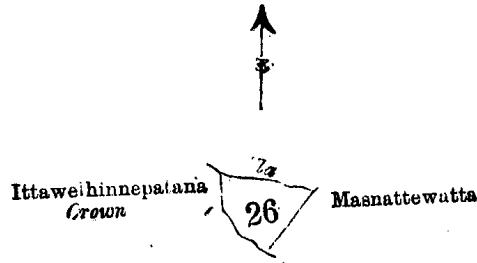
105,767, 71,107, Dodangasellehena claimed by M. D. John ; on the south by T.P. 140,408, T.P. 158,575 ; on the west by Galabodapatana belonging to Crown.

## V.

## Preliminary plan 36.

Lot.	Name of Land.	Extent: A. R. P.
26 ...	Iththewelhinnepatana <i>alias</i> Masnattehena ...	0 2 35

and bounded as follows : on the north by an ela ; on the east by Masnattewatta claimed by Masnatte-



Scale of 8 Chains to an Inch.

Situation : Halpe village in Yatikinda division of Kumbalwela korale.

Preliminary plan 36.

Lot.	Name of Land.	Extent. A. R. P.
26 ...	Ittawelhinnepatana <i>alias</i> Masnattehena ...	0 2 35

Surveyor-General's Office,  
Colombo, November 28, 1902.

Sheet M<sub>20</sub>-28

P. D. WARREN,  
Assistant Surveyor-General.

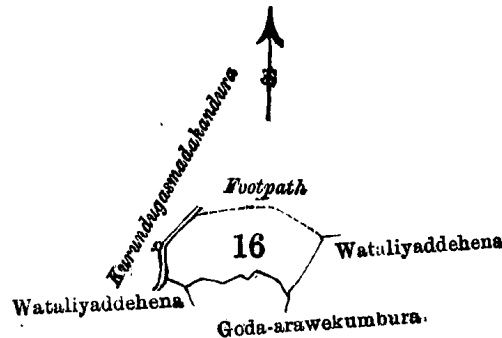
gedara Kiriya and others ; on the south and west by Iththewelhinnepatana belonging to Crown.

## VI.

## Preliminary plan 36.

Lot.	Name of Land.	Extent. A. R. P.
16 ...	Yahaletennepatana <i>alias</i> Wataliyaddepatana ...	1 2 2

and bounded as follows : on the north by a footpath ; on the east by Wataliyaddehena claimed by



Scale of 8 Chains to an Inch.

Situation : Halpe village in Yatikinda division of Kumbalwela korale.

Preliminary plan 36.

Lot.	Name of Land.	Extent. A. R. P.
16 ....	Wataliyaddepatana <i>alias</i> Yahaletennepatana ...	1 2 2

Surveyor-General's Office,  
Colombo, November 28, 1902.

Sheet M<sub>20</sub>-28

P. D. WARREN,  
Assistant Surveyor-General.

Wataliyaddegedara Kiriya ; on the south by Goda-arawekumbura claimed by Goda-arawegedara Huduwa, Wataliyaddehena claimed by ditto ; on the west by the Kurundugasmadakandura.

J. G. FRASER,  
Special Officer.

The 4th day of August, 1903.

Uva S.O. 149

Order under Section 4, Sub-section (1), of "The Waste Lands Ordinances, 1897, 1899, and 1900."

In the matter of the land commonly called or known as Kirimadupolawattehena, situate in the village of Halpe in the Kumbalwela korale of the Yatikinda division, in the Province of Uva, and of "The Waste Lands Ordinances, 1897, 1899, and 1900."

WHEREAS in pursuance of section 1 of the said Ordinances it was duly notified on the 20th day of March, One thousand Nine hundred and Three, that if no claim to the land commonly called or known as Kirimadupolawattehena, situate in the village of Halpe in the Kumbalwela korale of the Yatikinda division, in the Province of Uva, containing in extent 3 roods and 10 perches, and shown as lot 7 in preliminary plan No. 36 and in the annexed certified tracing therefrom, was made to the Special Officer appointed under section 28 of the said Ordinances within the period of three months from the date specified in the said notice, such land would be deemed the property of the Crown and dealt with on account of the Crown (*vide* notice No. 1,406):

And whereas one Dissanayakamudiyanselage Siyatu of Uduwara made claim thereto, and I, John George Fraser, Special Officer appointed under section 28 of the said Ordinances, made due inquiry into such claim; and whereas I and the said claimant have come to an agreement in writing concerning the said land, under section 4, sub-section (1), of the said Ordinances:

And whereas it was ordered, in pursuance of the agreement afore-mentioned, that the said Dissanayakamudiyanselage Siyatu should pay to the Government Agent at Badulla a sum of Rupees Twelve and Cents Fifty (Rs. 12.50) as purchase amount for the said land on or before the 15th day of July, One thousand Nine hundred and Three; and whereas the said claimant has duly paid the said amount



Scale of 8 Chains to an Inch.

Situation: Halpe village in Yatikinda division of Kumbalwela korale.

Preliminary plan 36.

Lot.	Name of Land.	Extent. A. R. P.
7	Kirimadupolawattehena	0 3 10

Surveyor-General's Office,  
Colombo, November 28, 1902.

Sheets M  $\frac{12}{5-14}$  and M  $\frac{12}{22-30}$

P. D. WARREN,  
Assistant Surveyor-General.

as ordered, the said claimant is hereby declared to be the purchaser of the said land called or known as Kirimadupolawattehena, situate in the village of Halpe in the Kumbalwela korale of the Yatikinda division, in the Province of Uva, containing in extent 3 roods and 10 perches, shown as lot 7 in preliminary plan No. 36, and in the annexed certified tracing therefrom, and bounded as follows: on the north by the Mahakandura; on the east by Getagashinnepatana belonging to Crown; on the south by Alubogasmedakele belonging to Crown, Getabogastenna belonging to Crown; on the west by the Mahakandura.

The 4th day of August, 1903.

J. G. FRASER,  
Special Officer.

Uva S.O. 150

**Order under Section 4, Sub-section (1), of "The Waste Lands Ordinances, 1897, 1899, and 1900,"  
declaring Land to be Crown Property.**

In the matter of the land commonly called or known as Talagahahena, situate in the village of Gotuwela in the Kumbalwela korale of the Yatikinda division, in the Province of Uva, and of "The Waste Lands Ordinances, 1897, 1899, and 1900."

**W**HEREAS in pursuance of section 1 of the said Ordinances it was duly notified on the 17th day of April, One thousand Nine hundred and Three, that if no claim to the land commonly called or known as Talagahahena, situate in the village of Gotuwela in the Kumbalwela korale of the Yatikinda division, in the Province of Uva, containing in extent 37 perches, and shown as lot T 1 in preliminary plan No. 2 and in the annexed certified tracing therefrom, was made to the Special Officer appointed under section 28 of the said Ordinances within the period of three months from the date specified in such notice, such land would be deemed the property of the Crown and dealt with on account of the Crown (*vide* notice No. 1,467):

And whereas one Toilagahagedara Huda of Gotuwela made claim thereto; and whereas the said claimant has withdrawn his claim to the said land, I, John George Fraser, Special Officer appointed under section 28 of the said Ordinances, under and by virtue of the powers vested in me in that behalf by section 4 of the said Ordinances, do hereby on this 8th day of August, 1903, order and declare, under section 4, sub-section (1), of the said Ordinances, that the said land, as more fully described herein below, is the property of the Crown.

*Description of the Land referred to.*

The land commonly called or known as Talagahahena, situate in the village of Gotuwela in the Kumbalwela korale of the Yatikinda division, in the Province of Uva, containing in extent 37 perches,



Scale of 8 Chains to an Inch.

Situation : Gotuwala village in Kumbalwela korale.

Preliminary plan 2.

Lot.	Name of Land.	Extent.	
		A	R. P.
T 1	Talagahahena	0	0 37

Surveyor-General's Office,  
Colombo, February 17, 1903.

P. D. WARREN,  
Assistant Surveyor-General.

shown as lot T1 in preliminary plan No. 2 and in the annexed certified tracing therefrom, and bounded as follows : on the north by Godamadepatana belonging to Crown ; on the east by a footpath ; on the south and west by Godamadepatana belonging to Crown.

The 8th day of August, 1903.

Uva S.O. 151

J. G. FRASER,  
Special Officer.

Order under Section 4, Sub-section (1), of "The Waste Lands Ordinances, 1897, 1899, and 1900,"  
admitting Land to be Private Property.


In the matter of the land commonly called or known as Bogahahena, situate in the village of Gotuwela in the Kumbalwela korale of the Yatikinda division, in the Province of Uva, and of "The Waste Lands Ordinances, 1897, 1899, and 1900."

WHEREAS in pursuance of section 1 of the said Ordinances it was duly notified on the 17th day of April, One thousand Nine hundred and Three, that if no claim to the land commonly called or known as Bogahahena, situate in the village of Gotuwela in the Kumbalwela korale of the Yatikinda division, in the Province of Uva, containing in extent 1 rood and 31 perches, and shown as lot 11 in preliminary plan No. 2 and in the annexed certified tracing therefrom, was made to the Special Officer appointed under section 28 of the said Ordinances within the period of three months from the date specified in such notice, such land would be deemed the property of the Crown and dealt with on account of the Crown (*vide* notice No. 1,461):

And whereas one Don Cornelis Appuhami, Arachchi of Halpegama, made claim thereto, and I John George Fraser, Special Officer appointed under section 28 of the said Ordinances, made due inquiry into such claim; I do hereby admit the claim of the said claimant to the said land, as more fully described herein below, under section 4, sub-section (1), of the said Ordinances.

*Description of the Land referred to.*

The land commonly called or known as Bogahahena, situated in the village of Gotuwela in Kumbalwela korale of the Yatikinda division, in the Province of Uva, containing in extent 1 rood and 31 perches, shown as lot 11 in preliminary plan No. 2 and in the annexed certified tracing there-



Scale of 8 Chains to an Inch.

Situation: Gotuwela village in Kumbalwela korale.

Preliminary plan 2.

Lot.	Name of Land.	Extent. A. R. P.
11,	Bogahahena	0 1 31

Surveyor-General's Office,  
Colombo, February 17, 1903.

P. D. WARREN,  
Assistant Surveyor-General.

from, and bounded as follows: on the north by a dola; on the east by Bogaha-arawekumburuyaya belonging to Don Cornelis Appuhami Arachchi and others; on the south by Uhanepatana belonging to Crown; on the west by a dola.

The 8th day of August, 1903.  
Uva S.O. 152

J. G. FRASER,  
Special Officer.

Order under Section 4, Sub-section (1), of "The Waste Lands Ordinances, 1897, 1899, and 1900,"  
declaring Land to be Crown Property.

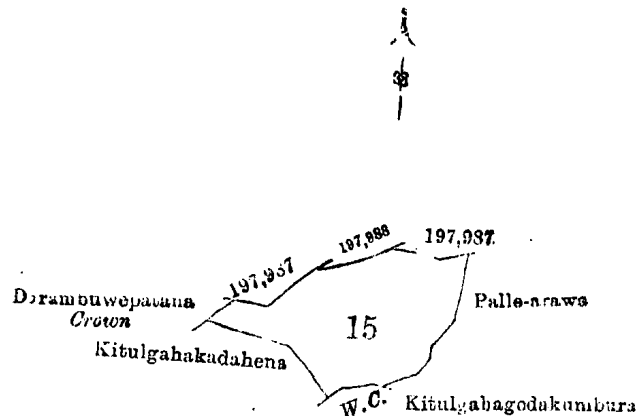
In the matter of the land commonly called or known as Kahambiliyagodapatana, situate in the village of Idamegama in the Dehiwinipalata korale of the Udukinda division, in the Province of Uva, and of "The Waste Lands Ordinances, 1897, 1899, and 1900."

WHEREAS in pursuance of section 1 of the said Ordinances it was duly notified on the Twenty-third day of January, One thousand Nine hundred and Three, that if no claim to the land commonly called or known as Kahambiliyagodapatana, situate in the village of Idamegama in the Dehiwinipalata korale of the Udukinda division, in the Province of Uva, containing in extent 3 acres 2 roods and 15 perches, and shown as lot 15 in preliminary plan No. 17, and in the annexed certified tracing therefrom, was made to the Special Officer appointed under section 28 of the said Ordinances within the period of three months from the date specified in such notice, such land would be deemed the property of the Crown and dealt with on account of the Crown (*vide* notice No. 1,311):

And whereas Kirinde Idame Appuhami of Dehiwinipalata made claim thereto; and whereas the said claimant has withdrawn his claim to the said land, I, John George Fraser, Special Officer appointed under section 28 of the said Ordinances, under and by virtue of the powers vested in me in that behalf by section 4 of the said Ordinances, do hereby on this 4th day of August, 1903, order and declare, under section 4, sub-section (1), of the said Ordinances, that the said land, as more fully described herein below, is the property of the Crown.

*Description of the Land referred to.*

The land commonly called or known as Kahambiliyagodapatana, situate in the village of Idamegama in the Dehiwinipalata korale of the Udukinda division, in the Province of Uva, containing



Scale of 8 Chains to an Inch.

Situation: Idama village in Udukinda division of Dehiwinipalata korale.

Preliminary plan 17.

Lot.	Name of Land.	Extent.
15	Kahambiliyagodapatana	3 2 15

Sheet M<sub>19, 20, 27, 28</sub><sup>12</sup>

Surveyor-General's Office,  
Colombo, October 4, 1902.

P. D. WARREN,  
Assistant Surveyor-General.

in extent 3 acres 2 roods and 15 perches, shown as lot 15 in preliminary plan No. 17, and in the annexed certified tracing therefrom, and bounded as follows: on the north by T.P. 197,987, T.P. 197,988, and T.P. 197,987; on the east by Palle-arawa claimed by Meda-arawagedara Kiriwante and others; on the south by Kitulgahagodakumbura claimed by Idamegedara Appuhami and others, a water-course; on the west by Kitulgahagodahena claimed by Idamegedara Appuhami, Darambuwepatana belonging to Crown.

August 4, 1903.

Uva S.O. 153

J. G. FRASER,  
Special Officer.

**Order under Section 2 of "The Waste Lands Ordinances, 1897, 1899, and 1900," declaring  
Land to be Crown Property.**

In the matter of the land commonly called and known as Mahanelunkulamamukalana, situate in the village of Mahanelunkulama in the Kanadara korale of Nuwaragampalata, in the North-Central Province, and of "The Waste Lands Ordinances, 1897, 1899, and 1900."

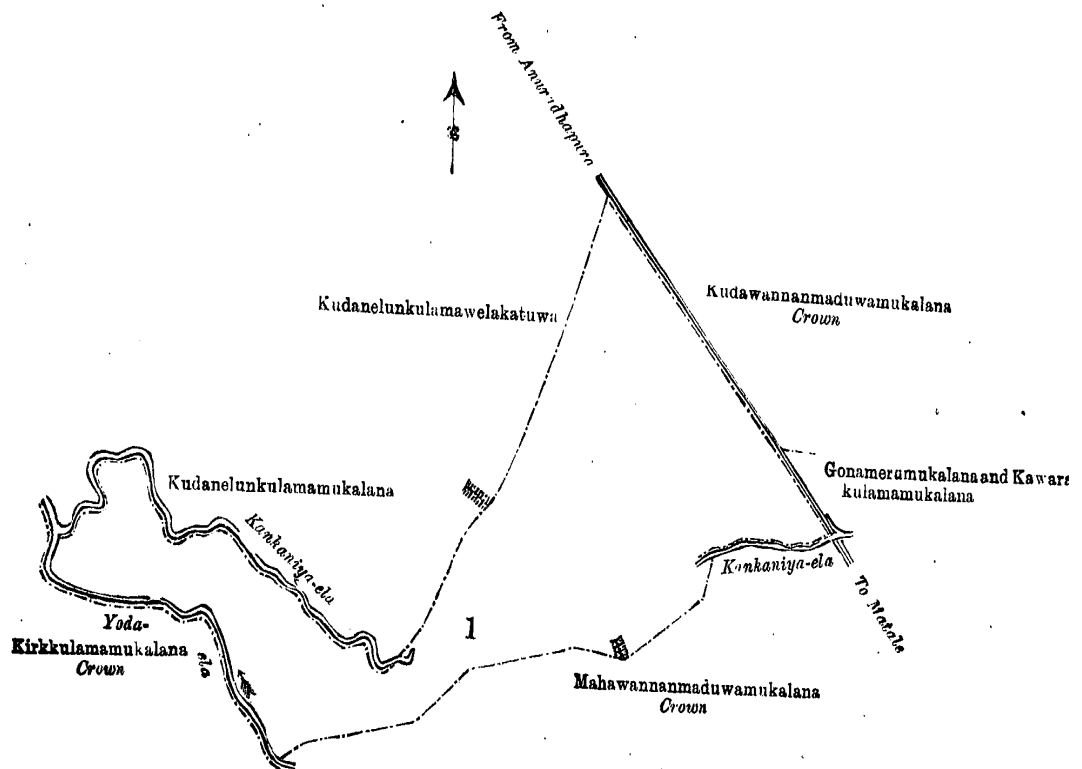
**T**HE notice required by section 1 of the said Ordinances having been duly published in manner prescribed by that section in respect of the above-named land (*vide* notice No. 1,413), and no claim having been made to the said land or to any interest therein within the period of three months from the 21st day of March, 1903, the date specified in the said notice, I, Leonard William Booth, Government Agent of the North-Central Province, under and by virtue of the powers vested in me in that behalf by section 2 of the said Ordinances, do hereby on this Twenty-fifth day of July, 1903, order and declare that the said land, as more fully described herein below, situate in the village of Mahanelunkulama in the Kanadara korale of Nuwaragampalata, in the North-Central Province, and shown as lot 1 in cadastral preliminary plan No. 19 and in sheets F<sub>22-30</sub><sup>9</sup> and F<sub>23-31</sub><sup>9</sup> and in the annexed certified tracing therefrom, and containing in extent 108 acres and 28 perches, is the property of the Crown.

*Description of the Land referred to.*

The following lot situated in the village Mahanelunkulama in the Kanadara korale of Nuwaragampalata, in the North-Central Province, as described in the annexed certified tracing:—

Lot.	Preliminary plan 19: Name of Land.	Extent. A. R. P.
1	Mahanelunkulamamukalana	108 0 28

on sheets F<sub>22-30</sub><sup>9</sup> and F<sub>23-31</sub><sup>9</sup>, and bounded as follows: on the north by the Kankaniya-ela,



Scale of 16 Chains to an Inch.

Situation: Mahanelunkulama village in Kandutulana of Kanadara korale.

Lot.	Preliminary plan 19: Name of Land.	Extent. A. R. P.
1	Mahanelunkulamamukalana	108 0 28

Surveyor-General's Office,  
Colombo, October 7, 1902.      Sheet F<sub>22-30</sub><sup>9</sup> and F<sub>23-31</sub><sup>9</sup>      D. P. WARREN,  
Assistant Surveyor-General.

Kudanelunkulama, Welakatuwa belonging to the Crown, but claimed by Bulankulama Ratamahatmaya; on the east by the road from Anuradhapura to Matale; on the south by Mahawannanmaduwamukalana and Kirikulamamukalana, both belonging to the Crown, and the Yoda-ela; on the west by the Yoda-ela and the Kankaniya-ela.

Anuradhapura Kachcheri.  
July 25, 1903.

L. W. BOOTH,  
Government Agent.



*Puttalam, District Court Case No. 10.*

Reference under Section 5 of Ordinances Nos. 1 of 1897, 1 of 1899, and 5 of 1900.

In the matter of the land commonly called and known as Weheragala, situate in the village of Ihalapuliyankulama in the Rajawanni pattu of the Demala hatpattu, in the Puttalam District, North-Western Province, and of the Ordinance Nos. 1 of 1897, 1 of 1899, and 5 of 1900.

THE notice required by section 1 of the Ordinance No. 1 of 1897 having been duly given on the 15th day of March, 1901, and published in the *Government Gazette* of the 8th day of March, 1901, in respect of the land commonly called and known as Weheragala, situated in the village of Ihalapuliyankulama in the Rajawanni pattu of the Demala hatpattu in the Puttalam District, North-Western Province, bounded as follows: north by land claimed by Pinhami Gan-arachchi and villagers of Pahalapuliyankulama village, east by land claimed by Mudalihami Korale Arachchi and villagers of Vembuwewa village, south by Lunuwewa village Crown forest, and west by Galawewa village Crown forest, and shown as lots Nos. 1, 2, and 3 in <sup>3</sup>W.L.O.S. <sup>20</sup>N.W.P.; and containing in extent 711 acres 1 rood and 33 perches: and a claim having been made thereto by Kandappu Vel-vidane and Nambirala Vedarala, and due inquiry having been made by me, Henry William Brodhurst, Assistant Government Agent of the Puttalam District of the North-Western Province, into the said claim; and whereas I do not admit the said claim of the said Kandappu Vel-vidane and Nambirala Vedarala, and have failed to enter into any agreement with the said Kandappu Vel-vidane and Nambirala Vedarala in respect thereof, such claim is therefore referred by me, under the powers vested in me by sections 5 and 6 of the said Ordinance, to court.

H. W. BRODHURST,  
Assistant Government Agent.

Puttalam Kachcheri,  
July 15, 1901.

*Decree.*

In the District Court of Puttalam.

1, Kandappu Vel-vidane and Nambirala Vedarala ..... Plaintiffs.  
Class No. 10. Against  
The Assistant Government Agent of Puttalam ..... Defendant.

This action coming on for final disposal before J. D. Mason, Esq., Additional District Judge of Puttalam, on the 2nd day of October, 1901, in the presence of the plaintiffs, and of Mr. Proctor J. W. P. Senathirajah on the part of the defendant: It is decreed and adjudicated that the land commonly called and known as Weheragala, situate in the village of Ihalapuliyankulama in Rajawanni pattu of the Demala hatpattu in Puttalam District, in the North-Western Province, bounded as follows: north by the land claimed by Pinhami Gan-arachchi and the villagers of Pahalapuliyankulama village, east by land claimed by Mudalihami Korale Arachchi and the villagers of Vembuwewa village, south by Lunuwewa village Crown forest, and west by Galawewa village Crown forest, and shown as lots Nos. 1, 2, and 3 in the Waste Land Ordinance plan No. <sup>20</sup>N.W.P.; and containing in extent 711 acres 1 rood and 33 square perches, is the property of the Crown.

J. D. MASON,  
Additional District Judge.

## ABSTRACTS OF SEASON REPORTS.

### ABSTRACTS OF SEASON REPORTS FOR THE MONTH OF AUGUST, 1903.

#### WESTERN PROVINCE.

##### COLOMBO AND NEGOMBO DISTRICTS.

Paddy : yala crops are ripening, and will be harvested during the next month ; maha paddy has been sown, and the plants are coming up fairly well.

Dry grain : no cultivation worth reporting.

Other products : the supply of vegetables was good, and prices were fair, but fruit was rather scarce and dear.

Prices of staple products : rice, Rs. 3 to Rs. 5 a bushel ; coconuts, Rs. 25 to Rs. 35 a thousand.

Rainfall : the rainfall during the month was above the average.

Remarks on harvest prospects generally : a good yala harvest may be generally expected.

Observations on the health of the inhabitants : with the exception of a few cases of fever, chickenpox, and dysentery in some parts of the district, the health of the inhabitants was generally good.

##### KALUTARA DISTRICT.

Paddy : the yala harvest is being reaped.

Dry grain : nil.

Other products : fruit and vegetables are scarce, except in Rayigam korale and the totamunes, in which there is a fair supply of vegetables.

Prices of staple products : rice, Rs. 4 to Rs. 4.50 per bushel in the totamunes and Rayigam korale, and Rs. 4.50 to Rs. 6 per bushel in Pasdun korales ; coconuts, Rs. 25 to Rs. 30 per 1,000 in the totamunes and Rayigam korale, and Rs. 30 to Rs. 40 per 1,000 in the Pasdun korales.

Rainfall at Kalutara : total 14.74 in. ; mean .08 in.

Remarks on harvest prospects generally : fair.

Health of people : good.

Health of cattle : good.

#### CENTRAL PROVINCE.

##### KANDY DISTRICT.

Paddy, maha : the paddy fields in all the divisions are being sown ; yala : the crop is being harvested in Udunuwara, Yatinuwara, Pata Hewaheta, and Udapalata, and in other divisions paddy is blossoming and ripening ; crop or prospect of crop : good.

Dry grain, maha : hill paddy in Udunuwara and Harispattu is in plants ; yala : in Udunuwara kurakkan is being reaped, in Yatinuwara and Harispattu kurakkan is blossoming and ripening.

Rainfall : sufficient in all the divisions, save and except in Harispattu.

Prices : paddy Re. 1.50 per bushel ; kurakkan, Re. 1.25 per bushel ; rice, Rs. 4.50 to Rs. 5.75 per bushel ; coconuts, Rs. 4.50 per 100.

Health of people : good ; about 15 cases of chickenpox have been reported from Pata Hewaheta.

Health of cattle : good ; a few cases of foot-and-mouth disease have broken out at Darty and Angammana in Udapalata.

##### MATALE DISTRICT.

Rainfall registered at Matale : 2.73 in.

Paddy fields of yala cultivation : some ripe and nearly ready for reaping, some earing, and some in plants.

Dry grain yala chenas of Matale south : some reaping and some are earing. Gingelly and mederie in Matale north are being gathered. Chenas for maha cultivation in Matale east are clearing.

Tanks in Matale north are not full.

Health of people : good, except a few cases of chickenpox, sore-eyes, and fever in some villages of Matale east and north.

Health of cattle : good, except a few cases of foot-and-mouth disease in Gangala korales of Matale east.

Prices : moderate.

##### NUWARA ELIYA DISTRICT.

[Report not received.]

#### NORTHERN PROVINCE.

##### JAFFNA DISTRICT.

Rainfall : total registered during the month was 2.33 in.

Weather : fine and clear during the greater portion of the month, with the blowing of the south-west monsoon.

Paddy cultivation : some fields have already been sown with paddy, and others are being prepared for sowing after the north-east rains set in.

Dry grain cultivation : kurakkan is being transplanted in gardens.

Health of people : satisfactory.

Health of cattle : satisfactory. Supply of food and drinking water sufficient.

Prices of staple products : paddy, Re. 1.75 per bushel ; rice, Rs. 4 per bushel ; sami, Re. 1.50 per bushel ; kurakkan, Re. 1.50 per bushel.

##### MANNAR DISTRICT.

[Report not received.]

## MULLAITTIVU DISTRICT.

Weather : there were a few showers of rain during the month. The south-west wind blew for the most part, though not so steadily as it is usual at this time of the year.

Crops : the kalapoka paddy stacks are being thrashed, and the idaiippoka cultivation is being reaped. Nearly all the tobacco raised has been sold. Prices fetched are poor.

General health : satisfactory

Health of cattle : good.

Mosquitoes are becoming intolerable.

Prices of grain : paddy, Re. 1.50 per bushel ; rice, Rs. 3.50 per bushel ; kurakkan, Re. 1 per bushel ; varaku, 75 cents per bushel ; ellu, Rs. 4 per bushel ; kollu, Rs. 2.50 per bushel ; uluuthu, Rs. 4 per bushel ; payaru, Rs. 4 per bushel.

## SOUTHERN PROVINCE.

## GALLE DISTRICT.

Paddy : the yala crops were reaped and gathered during the month.

Miscellaneous : the food supply of the people has continued to be satisfactory. Vegetables and cocoanuts were cheap and equal to the demand, but fish was scarce.

Prices of staple foods : rice, Rs. 10 per bag ; paddy, Rs. 2 per bushel ; fine grain, Rs. 2 per bushel.

Health of people : satisfactory. A few cases of chickenpox were reported from Talpe pattu and Wellaboda pattu, and dysentery in Wellaboda pattu and Bentota-Walallawiti korale.

Health of cattle : there has been no murrain during the month.

Rainfall : 10.80 in.

## MATARA DISTRICT.

[Report not received.]

## HAMBANTOTA DISTRICT.

Paddy : the yala crop is being reaped ; outturn good.

Fine grain : Indian corn, prosperous.

Weather : good.

Health : good.

Murrain : no appearance of it.

Prices : country rice, Rs. 4 per bushel ; Coast rice, Rs. 4 per bushel ; paddy, Re. 1.50 per bushel ; kurakkan, Re. 1.25 per bushel ; cocoanuts, Rs. 35 per 1,000 ; plantain bunches, Rs. 30 per 100 ; Indian corn, 37½ cents per 100 ; sweet potatoes, Re. 1 per cwt. ; pumpkins, Rs. 7 per 100.

## EASTERN PROVINCE.

## BATTICALOA DISTRICT.

Paddy : ploughing partially commenced.

Other grains : nil.

Public health : normal.

Cattle disease : nil.

Price of grain : paddy, Re. 1.32 per bushel.

Rainfall : 1.69 in. in 1902 ; 1.79 in. in 1903.

## TRINCOMALEE DISTRICT.

Rainfall : 1.55 in.

Paddy : pinmari crop in ears ; the ripened portion is being reaped.

Tobacco : crop good ; partly sold.

Fishery : good.

Health of people : satisfactory.

Health of cattle : fair.

Prices of staple articles : paddy, Re. 1.37 per bushel ; rice, Rs. 3.75 per bushel.

## NORTH-WESTERN PROVINCE.

## KURUNEGALA DISTRICT.

[Report not received.]

## PUTTALAM DISTRICT.

Paddy : in Demala hatpattu some crops are ripe and are being reaped, and others are earing. In Puttalam pattu the crops are ripening. In Kalpitiya division the paddy crops of last harvest have been partly thrashed.

Dry grain : in Demala hatpattu the crops are being gathered, and chenas for maha are being cleared.

Staple products : the price of staple products is as follows :—Rice, Rs. 3.50 to Rs. 4.50 per bushel ; paddy, Re. 1.12 to Re. 1.25 per bushel ; kurakkan, Re. 1 per bushel ; cocoanuts, Rs. 3.50 to Rs. 4 per 100.

Health of people : satisfactory, except some diarrhoea and fever in Puttalam pattu division.

Rainfall during this month has been 2.24 in.

## CHILAW DISTRICT.

Pitigal Korale Northern Division.—Paddy : yala crops reaped, and in some villages being reaped. Mawi sown for maha yala. Tobacco in good condition. Value of fish caught estimated at Rs. 2,500. Health of people : good.

Pitigal Korale Central Division.—Paddy : yala crops being reaped. About 4,400 bushels mawi already sown, and sowing continues. Fine grain : cultivation not yet begun. 26½ acres under tobacco cultivation damaged by rain. General health of people : good ; 165 cases of fever, 1 of measles, 2 of dysentery, 8 of whooping cough, and 8 of sore-eyes reported. Health of cattle : hoof-and-mouth disease stamped out. Quarter-ill disease, which prevailed only in Mr. Ramanathan's estate, has disappeared.

Pitigal Korale Southern Division.—Paddy : about 150 bushels already sown, and sowing continues ; yala crop damaged. Tobacco crop of lowlying galas damaged by rain. Health of people : good. Health of cattle : good.

## NORTH-CENTRAL PROVINCE.

## ANURADHAPURA DISTRICT.

Rainfall : the registered rainfall at Anuradhapura during the month was 3·89 in.

Cultivation : paddy—the yala crops throughout Nuwarakalawiya are approaching maturity. In Tamankaduwa the fields are being reaped. The crops on gingelly chenas have been reaped. Chenas for kurakkan are being sown in several parts of the Province.

Health of the people : satisfactory. A few cases of measles were reported from three villages in Hurulupalata, but the disease has now disappeared.

Health of cattle : very satisfactory ; there was no outbreak of any contagious disease among cattle during the month.

Village tanks : most of the village tanks are quarter full, save in Kalagampalata, where almost all the tanks have been emptied to admit of the performance of earthwork on the bunds.

## PROVINCE OF UVA.

## BADULLA DISTRICT.

Weather : dry, with occasional showers.

Paddy : maha crop harvested, and fields are being ploughed for yala.

Chenas : being cleared.

Fruits and vegetables : scarce and dear.

Health of people : good.

Health of cattle : good ; there were a few cases of hoof-and-mouth disease in Wellawaya.

## PROVINCE OF SABARAGAMUWA.

## RATNAPURA DISTRICT.

Paddy : the yala crops throughout the district are coming to maturity, and in parts are being harvested ; yield is satisfactory. The fields for the maha harvest are being prepared for cultivation, and in some places have been sown already ; prospects are favourable.

Fine grain : in Kuruwiti, Nawadun, and Kukulua korales yala chenas and owiti are ripening. Chenas for the maha cultivation are progressing ; prospects are favourable.

The health of the people is generally satisfactory. Cattle are free from rinderpest.

The prices of food products are : rice, Rs. 3·50 to Rs. 6 per bushel ; paddy, Re. 1·50 to Rs. 2·50 per bushel ; kurakkan, Re. 1·25 to Re. 1·75 per bushel ; amu, 50 cents to Re. 1 per bushel ; meneri, 75 cents to Re. 1·25 per bushel ; tana, 50 cents to Re. 1 per bushel ; muneta, Rs. 4 to Rs. 4·50 per bushel ; salt, Rs. 2·25 to Rs. 3·25 per bushel ; cocoanuts, Rs. 4 to Rs. 6 per 100 ; jak, 4 cents to 8 cents per fruit ; breadfruit, 2 cents to 3 cents per fruit ; sweet potatoes, 3 cents to 4 cents per lb. ; Indian corn, 50 cents per 100 pods.

## KEGALLA DISTRICT.

Paddy : maha fields are being sown ; yala prospects are good ; goda-hinati is being reaped in Three Korales.

Dry grain : hill paddy, kurakkan, mun, and iringu prospects are good. In Three Korales chenas are being cleared for sowing amu. General outlook is satisfactory.

Prices : paddy, Re. 1·50 per bushel ; hill paddy, Re. 1·25 per bushel ; kurakkan, Re. 1 per bushel ; amu, Re. 1 per bushel.

Rainfall : Kegalla, 6·53 in.

Cattle disease : foot-and-mouth disease (kura-leda) occurs in parts of Three Korales and Lower Bulatgama ; it on the decrease.

Health of people is good in general. Chickenpox and measles occur in some parts of the district.

---

**SALE OF ARRACK, TOLL, AND OTHER RENTS.**

**N**OTICE is hereby given that on Tuesday, October 6, 1903, the Government Agent for the Western Province will receive tenders at the Colombo Kachcheri, at 12 noon, for the purchase of the under-mentioned Toll Rents of the Western Province from January 1 to December 31, 1904.

No tender will be received after the appointed hour.

Separate tenders should be made for the several rents as shown below.

In the event of a tender being considered by the Government Agent as insufficient or otherwise unsatisfactory, the rent for which such tender was made shall forthwith be put up for sale by public auction.

The successful tenderer or the purchaser will be required to deposit forthwith one-tenth of the purchase amount in cash ; and should the offer be accepted by His Excellency the Governor, to furnish approved security for one-half of the whole purchase amount, or in cash for one-third of the whole purchase amount, within thirty days of the date of the receipt by him of the notification of the Governor's acceptance of his offer.

He will also be required to deposit money to pay the fees of the Crown Counsel for examining and giving his opinion on the title deeds of properties tendered by him as security and for examining and settling the security bond, and the fees charged by the Crown Proctor for examining documents and drawing the security bond, and also the expenses of appraising the properties and of registering the security bond.

All title deeds tendered as security should be accompanied by a certificate obtained from the Registrar of Lands that the lands to which they relate are unencumbered. This certificate must be obtained at the cost of the party offering the security.

Further information can be obtained on application to the Government Agent.

TOLLS ON TRUNK ROADS.

A.—Municipal Tolls.

- 1. Toll at the ferry, Mutwal.
- 2. Toll at the lock-gate, St. Sebastian.

B.—On the Galle Road.

Toll at or near the Digarolla bridge, and the ferries at Henamulla, Gorakapola, and Digala.

TOLLS OTHER THAN THOSE ON THE TRUNK ROADS.

A.—Colombo District.

- 1. Toll on the road from Ja-ela to Henaratgoda between 18th and 19th mileposts.
- 2. Toll at the Pugoda ferry.
- 3. Toll on the Kitanpahuwa canal.

B.—Negombo District.

- 1. Toll on the road from Minuwangoda to Kotadeniyawa at a spot within a quarter of a mile from the 26th milepost.
- 2. Toll on the road from Kotadeniyawa to Mirigama at a point near the railway level crossing at Mugurugampola, and toll on the road from Negombo to Giriulla between the 16th and 18th mileposts to the west of the Welihinde junction. Payment at one clears the other.
- 3. Toll at the Mutuwadiya ferry.

C.—Kalutara District.

- 1. Toll on the road from Panadure to Nambapana between the new 14th and 15th mileposts from Panadure.
- 2. Toll on the road from Wisidagama to Wewita. This toll forms one with that at Bandaragama. Payment of toll at one place clears the other at Nugegoda, Mawala, and Rukgahatotupola.

Toll on the road from Bandaragama to Waskaduwa at the bridge across the canal at Nugegoda. Payment at this station clears the tolls at Mawala, at Wisidagama, at Bandaragama, and at Rukgahatotupola ferry.

Toll at Bandaragama on the road from Horana to Bolgoda. Clears tolls at Nugegoda, at Mawala, at Wisidagama, and at Rukgahatotupola.

Toll at Rukgahatotupola ferry; toll on the road from Wadduwa to Morontuduwa between the 2nd and 3rd mileposts. Clears the tolls at Nugegoda, Mawala, Wisidagama, and Rukgahatotupola ferry.

- 3. Toll at the Kitulgahawatta ferry.

- 4. Toll at the Badureliya bridge and toll at the Morapitiya bridge. Payment at one clears the other.

Government Agent's Office,  
Colombo, September 16, 1903.

C. A. MURRAY,  
Government Agent.

1904 ක්වු ජනවාරි මස 1 වෙනි දින පවත් දෙසැම්බර් මස 31 වෙනි දිනෙන් අවසානවන අවුරුද්දට මෙහි පහත සඳහන්වෙන බස්නාහිර පලාතේ පාලම් රේන්ද මිලේට් ගැනීම පිණිස දෙන වැන්ඩර්ස් ගෙවත් ඉල්ලීමපත්‍ර වළී 1903 ක්වු ඔක්තෝබර් මස 6 වෙනි අඟහරුවාද දවල් 12කට කොළඹ කවිවෙර්සේදී බස්නාහිර පලාතේ ඒජන්තලන්තාන්සේ විසින් බරගනු ලැබේ.

හිසම කරණලද වෙලාවට පසු කිසි වැන්ඩර් ගෙවත් ඉල්ලීමපත්‍රයක් බරගනු නොලැබේ. මෙහි පහත දක්වන එක එක රේන්දයට වෙන වෙනම වැන්ඩර් ගෙවත් ඉල්ලීමපත්‍ර දිය යුතුය.

යම් වැන්ඩර් ගෙවත් ඉල්ලීමපත්‍රයක ගනන අඩුකියා හෝ වෙන අන්දමකින් අඩුඑහුකු කමක් තිබේය කියා හෝ ඒජන්තලන්තාන්සේට කල්පනාවුනිනම්, එසේ දෙනලද වැන්ඩර් ගෙවත් ඉල්ලීම පත්‍රයෙන් ඉල්ලනලද්දවු රේන්දය වහම ප්‍රසිඩි වෙන්දේසියේ විකුනනවා ඇත.

බාරගන්තාලද ඉල්ලීමපත්‍රය අයිතිකාරයා ගෙවත් ගැනුම්කාරයා විසින් ගත් මුදලෙන් දහ යෙන් කොටසක් සල්ලිවලින් වහම මෙහි තබන්නට ඕනෑය. එම ඉල්ලීම උතුමානන්වනන්සේ විසින් භාරගන්නට යෙදුනිනම් ඔහුගේ ඉල්ලීම උතුමානන්වනන්සේ විසින් ඒත්තුගත් බව දැනුම්දුන් දින පවත් 30 දවසක් ඇතුලතදී එම ඉල්ලීම ගණනෙන් දෙකෙන් පංගුවකට වටිනා ඇප ඒත්තුගත් මුද්‍ර ඔප්පුවලින් හෝ තුණෙන් පංගුවකට වටිනා ඇප මුදලෙන් හෝ තිබා සම්පූර්ණවන්නට ඕනෑය.

ඇප පිණිස තිබෙනලද ඔප්පු සෝදිසිකිරීම සඳහා ආණ්ඩුවේ අද්වකාත්උන්තාන්සේට ගෙවිය යුතු වාසනාවද, ඇප ඔප්පු සෑදීමටද, ඒවා සෝදිසිකර සමුදුණිකිරීමටද, ඉඩම් තක්සේරු කිරීමට සහ ඇප ඔප්පු රෙජිස්තර් කෙරීමට ගෙවිය යුතු වාසනාවන් ඔහු විසින් ගෙවන්නට ඕනෑය.

ඇප වෙනුවෙන් තිබෙනලද ඉඩම්වල ඔප්පු ඒවා මිට ප්‍රථම ඇපේකට නොහොත් උකසකට යටත්නැති බවට ඉඩම් ලියාපදිංචිකරණ රෙජිස්ත්‍රාර්තූනගෙන් සහතික පත්‍රයක් ලබාගත යුතුයි.

මෙම සහතිකපත්‍රය ලබාගැනීමට ඕනෑකරණ විභද්ධ ඇප තබන අය විසින් දැරිය යුතුයි. මේ ගැණ වැඩිදුර කාරණා ආණ්ඩුවේ ඒජන්තලන්තාන්සේගෙන් ඉල්ලීමකල විට දැනගන්ට යුඵවන.

ප්‍රධාන පාරවල්වල පාලම් රේන්ද.

A.—නගරය අයිති පාලම්.

- 1. මෝදර තොටුපල් රේන්දයද.
- 2. සන්තබස්තියමේ ඇලරේන්දයද.

B.—ගාලුවට යන පාරේ.

දිගරෙලු පාලම් ක්‍රමිපසේ තිබෙන රේන්දය සහ සේනේමුල්ලේද, ගොරකපොල සහ දිගල යන තොටුපල් රේන්දය.

ප්‍රධාන පාරවල නොවන පාලම් රේන්ද.

A.—කොළඹ දිස්ත්‍රික්කුවේ.

- 1. ජංගම සිට හෙතරත්ගොඩට යන පාරේ හැතැක්ම 18 සහ 19යේ කනු අතරේ රේන්ද යයි.
- 2. පුගොඩ තොටුපල රේන්දයයි.
- 3. කිත්තන්පහුවේ ඇලරේන්දයයි.

B.—මහලුවේ දිස්ත්‍රික්කුවේ.

- 1. මිනුවන්ගොඩ සිට කොටදෙනියාවට යන පාරේ හැතැක්ම 26යේ කනුවේ සිට හැතැක්ම කාලක් ඇතුලත ස්ථානයේ කිබෙන රේන්දයයි.
- 2. කොටදෙනියාවේ සිට මීරිගමට යන පාරේ මුගුරුගමපල කිබෙන රේල්පාරේ හන්දියට නුදුරුව රේන්දය සහ මහලුවේ සිට ගිරිඋලුවට යන පාරේ හැතැක්ම 16යේ සහ 18වේ කනු අතරේ රේන්දය—වැලිහිඳ හන්දියේ බස්නාහිර අතට—මෙයින් එක පොලකට ගෙවා අනිත් පලින් නිදහස්ව යන්නට පුළුවන.
- 3. මුතුවාඩියේ තොටුපල රේන්දයයි.

C.—කළුතර දිස්ත්‍රික්කුවේ.

- 1. පානදුරේ සිට නම්පානට යන පාරේ පානදුරේ සිට හැතැක්ම 14යේ සහ 15යේ අළුත් කනු අතරේ රේන්දයයි.
- 2. විසිදගම සිට වැව්ටට යන පාරේ රේන්දයයි, මෙම රේන්දපල බන්ධාරගම රේන්දපල සමඟ එකක්සේ සලකනු ලැබේ. මෙකී රේන්දයෙන් එක ස්ථානයකට ගෙවු විට තුගේ ගොඩ, මාවල සහ රුක්ගහ තොටුපලෙහුත් නිදහස්ව යන්නට පුළුවන. බන්ධාරගම සිට වස්කඩුවට යන පාරේ තුගේගොඩ ඇලේ පාලම් රේන්දයයි, මේ ස්ථාන සට ගෙවු විට මාවල, විසිදගම, බන්ධාරගම සහ රුක්ගහ තොටුපලවලිහුත් නිදහස්ව යන්නට පුළුවන. බන්ධාරගම කිබෙන ගොරණ සිට බොල්ගොඩට යන පාරේ රේන්දයයි. මෙම රේන්ද සට ගෙවු විට තුගේගොඩ, මාවල විසිදගම සහ රුක්ගහ තොටුපලෙහුත් නිදහස්ව යන්නට පුළුවන. රුක්ගහතොටුපලේ තොටුපලරේන්දයයි. වාද්දුවේ සිට මොරන්කඩුවට යන පාරේ හැතැක්ම 2 සහ 3 කනු අතරේ රේන්දයයි, මෙම රේන්දයට ගෙවු විට තුගේගොඩ, මාවල, විසිදගම සහ රුක්ගහ තොටුපලෙහුත් නිදහස්ව යන්නට පුළුවන.
- 3. කිතුල්ගහවත්තේ තොටුපල රේන්දයයි.
- 4. බදුරෙලියේ පාලම් රේන්දය සහ මොරපිටියේ පාලම් රේන්දයයි. මෙයින් එක රේන්ද පලකට ගෙවා අනිත් රේන්දපලෙන් නිදහස්ව යන්නට පුළුවන.

වස 1903 ක්වූ සැප්තැම්බ් මස 16 වෙනි දින කොළඹ කම්මේරියේදීය.

සී. ඒ. මරේ, ආණ්ඩුවේ ඒජන්තවරයා.

NOTICE is hereby given that on Monday, September 28, 1903, at 1 P. M., will be put up for re-sale at the Kandy Kachcheri, at the risk of the original purchasers, the under-mentioned Toll Rents of the Central Province from October 1 to December 31, 1903, the original purchasers of which may have failed on or before that date to pay the instalment for the month of August, 1903.

The purchasers at the re-sale will be required to deposit one month's purchase amount on the day of sale.

Further conditions will be read and explained, on the day of sale.

Description of Rents.

- 1. Gampola bridge toll.
- 2. Pupuressa road toll.
- 3. Ramboda and Tawalantenna road toll.
- 4. Nalanda bridge toll.
- 5. Pussellawa road toll.
- 6. Kadawala road toll.
- 7. Gampola and Kadugannawa road tolls.
- 8. Aluwihare and Weragama.
- 9. Weragantota toll.
- 10. Dambulla road toll.
- 11. Bowwagama bridge.
- 12. Peradeniya bridge and Iriyagama road toll.
- 13. Kaluda-ela Perabahutenna.
- 14. Katugastota.

G. F. R. BROWNING, for Government Agent.

Kandy Kachcheri, September 14, 1903.

මෙහි පහත සඳහන්වෙන මධ්‍යම දිසාවේ තොටුපල පාලම් රේන්දවලට, වස 1903 ක්වූ අගෝස්තු මසට වාරගණනේ ගෙවෙයුතු මුදල් වස 1903 ක්වූ සැප්තැම්බ් මස 28 වෙනි දිනදී කොමොන් ඊට් මත්තෙන් ප්‍රථම ගැණුම්කාරයෝ විසින් ගෙවනට නොගෙදුනේ නම්, නැවත එක්වීමෙන් බෙන්ට් ගෙදෙනනාවූ සම් අලාභයකට ඔවුන් වගකීමට යටත්කර, වස 1903 ක්වූ ඔක්තෝම්බ් මස 1 වෙනි දින පටන් දෙසැම්බර් මස 31 වෙනි දින දක්වා ඒ වැනි රේන්ද, ඉහතකී සැප්තැම්බ් මස 28 වෙනි සදුද පස් වර 1ට මහනුවර කම්මේරියේදී නැවත විකුණනට ගෙදෙන වග මෙයින් දැනුම්දෙමි.

නැවත විකිණීමේදී ඉල්ලා ගන්නා අසවන විසින් එසේ ඉල්ලා ගන්නාලද ගණනෙන් එක මාසක මුදල විකුණු ප්‍රදායේදී මුදලෙන් බැඳ කඩනට හිතූය.

වැඩිදුර කොන්දේසි විකුණන දවසේදී කිසිව තෝරා කර දෙනුලැබේ.

විකිණීමට කිබෙන රේන්දනම් :

- 1. ගම්පල පාලම් රේන්දය.
- 2. පුපුරුස්සේ පාරේ රේන්දය.
- 3. රම්බඩ සහ තවලන්තැන්පහුවේ පාරේ රේන්දය
- 4. නාලන්දේ පාලම් රේන්දය.
- 5. පුසලුල්ලාගේ පාරේ රේන්දය.
- 6. කඩවල පාරේ රේන්දය.
- 7. ගම්පල සහ කඩුගන්නාවේ පාරේ රේන්දය.
- 8. අළුවිහාරේ සහ මොරගම.
- 9. මොරගන්නාවේ රේන්දය.
- 10. දඹුල්ල පාරේ රේන්දය.
- 11. බන්ධාරගම පාලම් රේන්දය.
- 12. පේරදෙණියේ පාලම් සහ රිරිගම පාරේ රේන්දය.
- 13. කළුදඳුල පෙරබහුතැන්න.
- 14. කටුගස්තොට.

ඒ. ඇස්. ආර්. බ්‍රවුනින්, ආණ්ඩුවේ ඒජන්තවරයාගේ වෙනුවට. වස 1903 ක්වූ සැප්තැම්බ් මස 14 වෙනි දින මහනුවරදීය.

NOTICE is hereby given that the Assistant Government Agent, Hambantota, will put up for re-sale at the Hambantota Kachcheri by public auction, at the risk of the original purchasers, the under-mentioned rents from October 1 to December 31, 1903, at 1 P. M. on Monday, September 23, 1903 :—

- (1) Arrack rent, Hambantota District.
- (2) Toll rent, Walawe.
- (3) Toll rent, Sinimodara, with branch toll on the road from Beliatta to Dikwella.

The purchaser must deposit one-tenth of the purchase amount on the day of sale in cash, and complete the necessary security before October 20, 1903.

Reason for Re-sale.

Failure to pay instalment for August, 1903.

J. M. DAVIES,  
for Government Agent.

Galle Kachcheri,  
September 12, 1903.

විෂි 1903 ක්වූ ඔක්තෝබර් මස 1 වෙනි දින පටන් දෙසැම්බර් මස 31 වෙනි දින දක්වා මෙහි පහත සඳහන් රේන්ද මුල් ගැනුම්කාරීන්ගේ අප්‍රයෝජනමට හමුකර ගෙන ආණ්ඩුවේ උපඵලකරණයට පිටුපත් වූ විෂි 1903 ක්වූ සැප්තැම්බර් මස 28 වෙනි සඳුදා පස්වරු 1ට හමුකර ගෙන කළුමැදියේදී නැවත විකුණනට යෙදෙන බව මෙහි දැනුම්දුන්නා ඇත.

- 1. හමුකරගෙන පලාතේ අරක්කු රේන්දය.
- 2. වලවේ කොටුපල රේන්දය.
- 3. බෙලිඅත්ත දික්වැල්ල පාරේ අතුරු කොටුපලට සමග සිතියමේදී නැවත විකුණනට යෙදෙන බව මෙහි දැනුම්දුන්නා ඇත.

දෙවෙනි විකිණීමේදී ගැනුම්කාරීන් විසින් විකිණීමේ මුදලෙන් දහයෙන් පහවක් විකිණීමේ දිනේදී මුදලක් ගෙවනට ඕනෑම තවද විෂි 1903 ක්වූ ඔක්තෝබර් මස 20 වෙනි දිනට මත්තෙන් ඇප සම්පූර්ණකරනටද ඕනෑම.

නැවත විකිණීමට කරුණ.

විෂි 1903 ක්වූ අප්‍රේල් මාසයට ගෙවියයුතු මුදල නොගෙවීම.

ජේ. ඇම්. බෙට්ස්,  
ආණ්ඩුවේ ඵලකරණය වෙනුවට.

විෂි 1903 ක්වූ සැප්තැම්බර් මස 12 වෙනි දින ගාල්ලේ කළුමැදියේදී.

NOTICE is hereby given that the Assistant Government Agent, Matara, will put up for re-sale by public auction, at the risk of the original purchasers, the under-mentioned Tolls, &c., from October 1 to December 31, 1903, on Friday, September 25, 1903, at 1 P.M., at Matara Kachcheri :—

- Bridge toll, Polwatta and Polkandan-ela.
- Road toll, Godagama.
- Bridge toll, Akuressa.
- Bridge toll, Bandattara and Talpawala.
- Road toll, Dondra.
- Arrack rent, Matara District.

The purchaser must deposit one-tenth of the purchase amount on the day of sale in cash, and complete the necessary security on or before October 10, 1903, and deposit one month's rent in advance until completion of security bond.

Reason for Re-sale.

Non-payment of the instalment for August, 1903.

Galle Kachcheri, P. E. PIERIS,  
September 14, 1903. for Government Agent.

විෂි 1903 ක්වූ ඔක්තෝබර් මස 1 වෙනි දින සිටින් දෙසැම්බර් මස 31 වෙනි දින වනතුරු මෙහි පහත සඳහන් වෙන රේන්ද පලමු ගැනුම්කාරීන්ගේ අප්‍රයෝජනමට ඵලකරණයට පිටුපත් වූ සැප්තැම්බර් මස 25 වෙනි සිකුරුදා දවල් සිටුමේ එකට ප්‍රසිද්ධ වෙන්දේසියේ මාතර කළුමැදියේදී දෙවන විකුණනට යෙදෙනවා ඇත. එනම් :—

පොල්කඳන්ඇල සහ පොල්වත්තේ පාරම් රේන්දය. දෙවනුවර රේන්දය.

තල්පාවෙල පාරරේන්දය සහ බත්තරකර පාරම් රේන්දය.

ගොඩගම පාරම් රේන්දය. අකුරුසේ පාරම් රේන්දය. මාතර අරක්කු රේන්දය.

ඉල්ලුම්කාරීන් විසින් රේන්දය ගනට දෙන මුදලෙන් දහයෙන් පහවක් රේන්දයට ඇප පිණිස අත්පිට ගෙවා ලබන ඔක්තෝබර් මස 10 වෙනි දින මෙහා ඕනෑම ඇප සම්පූර්ණකරනට ඕනෑම.

තවද ඇප මපුරු ගම්පුරු කරණතුරු මාසෙක බදු මුදල අත්පිට බදිනට ඕනෑම.

දෙවන විකිණීමට කාරණය අගෝස්තු මාසේ ගෙවියයුතු මුදල නොගෙවීම නිසාය.

ඩී. ඊ. පීරිස්,  
ආණ්ඩුවේ ඵලකරණය වෙනුවට.

විෂි 1903 ක්වූ සැප්තැම්බර් මස 14 වෙනි දින ගාල්ලේ කළුමැදියේදී.

NOTICE is hereby given that on Friday, October 2, 1903, at 1 P.M., the Government Agent of the Province of Sabaragamuwa will put up for re-sale at the Ratnapura Kachcheri, at the risk of the original purchasers, the under-mentioned Toll Rents of the Province of Sabaragamuwa from October 10 to December 31, 1903, the original purchasers of which my ahave failed on or before that date to complete the eighth instalment.

The purchasers at the re-sale should deposit one-tenth of the purchase amount on the day of sale.

Ratnapura District.

Bridge tolls at Kuruwita, Getahetta, and Bilihul-oya, with road tolls at Ketandola, Patakada, and Hunuwala.

Kegalla District.

- 1. Bridge toll at Ambepussa.
- 2. Bridge toll at Mewanella, with road tolls at Gewilipitiya, Mayinoluwa, Ambanpitiya, and Nawagamuwa.
- 3. Bridge toll at Yatatawala.
- 4. Bridge toll at Bibili-oya.
- 5. Tolls at and near Ruanwella.
- 6. Ferry toll at Arandara.
- 7. Ferry toll at Mapitigama.
- 8. Road toll at Hetumulla.

M. STEVENSON,  
for Government Agent.

Ratnapura Kachcheri,  
September 16, 1903.

NOTICE is hereby given that on Friday, October 2, 1903, at 2 P.M., will be put up for re-sale at the Ratnapura Kachcheri, at the risk of the original purchasers, the under-mentioned Arrack Rents of the Kegalla District from October 10 to December 31, 1903, the original purchasers of which may have failed on or before that date to pay the instalment for the month of August, 1903.

The purchasers at the re-sale will be required to deposit one-tenth of the purchase amount on the day of sale.

Arrack Rents.

- 1. Four Korales.
- 2. Three Korales.

M. STEVENSON,  
for Government Agent.

Ratnapura, September 16, 1903.







1899 ம் வருஷத்தின் 5 ம் இலக்க கட்டணச்சட்டத்தின் 8 ம் பிரிவுக்கமைய மினுவாங்கொடை லோக்கல் போர்ட்டின் எல்லைக்குள் 1904 ம் வருஷம் தைமாசம் 1 ந் தேதி துவக்கம் ஒரு வருஷத்துக்கு சில்லறையாய் அபின் வீரக ஒரு இடத்துக்குத் தத்துவம் கொடுக்கப்படும் என்று இத்தால் வீனம்பரம்பண்ணுகின்றன். சொல்லப்பட்ட தத்துவம் 1903 ம் வருஷம் ஜப்பசிமாதம் 19 ந் தேதி திங்கட் கிழமை பிற்பகல் 2 மணிக்கு கொழும்பு கச்சேரியில் பிர சித்த ஏலத்தில் 2,300 ரூபாய் துவங்கி கூறிவிற்கப்பட்டு, மேற்கூறிய கட்டணச்சட்டத்துக் கிசையவும் பின்னால் சொல்லப்படும் பொருத்தங்களுக்கு கிசையவும் கொடுக்கப்படும்.

பொருத்தங்களாவன.

1. இரா எட்டு மணிக்குப் பின்னும் காலமே ஆறு மணிக்கு முன்னும் அபின் வீரக்கடாது.
2. சில்லறை வீர்பனவுக்குத் தத்துவம்பெற்றவருக் கல்வாது மற்ற வருஷக்கும் ஒரே சமயத்தில் 180 கிரேயினுக்கு அதிகப்படவிற்கக்கடாது.
3. அபின் வீரகும் இடத்தில்தானே அபின் சாப்பிடக்கடாது.
4. வீலக்கு வைத்திருக்கும் அபின் கலப்புச்செய்வதிலுல் அல்லது வேறு எவ்வீதமாயாகுதல் அசடாக்கக்கடாது.
5. பார்வைக்கு 15 யைத்துக்குக் கீழ்ப்பட்டவருக்கு அபின் வீரக்கடாது.
6. உடுக்கும் உடுப்புக்கு அல்லது வேறு ஏதும் சாமானுக்கு அபின் மாற்றக்கடாது.
7. சரியான தத்துவமுடையவரால் காட்டப்படும் பிரகாரம் நான்தோறும் அபின் எவ்வளவு வாங்கப்பட்டதென்று, எவ்வளவு விற்கப்பட்டதென்றும், ஒவ்வொரு நாள் முடிவில் எவ்வளவு கையிருப்பென்றும் கணக்கு வைக்கவேண்டும்.

8. தத்துவம்பெற்றவன் தனது சாய்ப்பில் ஒரு வெளிய ரங்கமான இடத்தில் தனது பெயரையும், சாய்ப்பின் இலக்கத்தைப் "அபின் சில்லறையாய் வீர்பதற்குத் தத்துவம்பெற்றது" என்பதையும் ஒரு பலகையில் எழுதி தூக்கவேண்டும்.

9. தத்துவம்பெற்ற ஆள் அல்லாமல் வேறே ஒருவரும் அவனுடைய காரியகாரனாயிருந்தாலும் சரி அல்லது வேறு காரனாயிருந்தாலும் சரி அப்படிப்பட்ட வேலகாரன் அல்லது காரியகாரன் மினுவாங்கொடை லோக்கல்போர்ட்டு கந்தோரில் சபாநாயகருடைய அனுமதிப்படி பதியப்பட்டாலல்லாமல் யாதாமொரு அபின் அவனுடைய உத்தரவின் கீழ் வீரக அல்லது வீரகும்படி வைத்திருக்கக்கடாது.

10. தத்துவம்பெற்ற இடத்தில் அபினும் சுறுட்டிமல்லாமல் வேறென்றும் வீரக்கடாது. அவ்வீடம் இரா 8 மணிக்குப் பூட்டப்படவேண்டும்.

11. வருஷம் முடிசிறந்திருமுன் வீரகப்பட்ட தத்துவத்திலிருந்து தத்துவகாரன் நீக்கப்பட்டால் வருஷத்தில் மிச்சமாயிருக்கும் காவத்துக்கு அதிகாரத்தை உடையவர் தத்துவத்தை வீர்பார். அதனால் ஏதும் நஷ்டமுண்டானால் அதை முந்தி தத்துவம்பெற்றவன் பொறுக்கவேண்டியவரும்

ஜி. ஏ. ம. ரே.

அரசாட்சி ஏசன்டு.

கொழும்பு கச்சேரி.

1903 ம் ஆடி மீ 17 ந் உ.

## MISCELLANEOUS NOTICES.

An auction sale of the under-mentioned satinwood logs will be held at the Central Timber Depot, Kew road, Slave Island, on Monday, October 5, 1903, at 2 P.M. :-

Species.	No. of Logs.	Cubic Contents. c. ft. in. pts.	Average Cubic Contents. c. ft. in. pts.
Satinwood	... 50 ...	1,650 0 0	... 33 0 0

The timber may be inspected on application made to the Assistant Conservator of Forests, Central Timber Depot, who will give any other information that may be required.

Office of the Conservator of Forests,  
Kandy, September 15, 1903.

J. L. PIGOT,  
Conservator of Forests.

Sale of Ebony.

A N auction sale of the under-mentioned Ebony will be held at the Central Timber Depot, Kew road, Slave Island, on Monday, October 26, 1903, at 2 P.M. Total quantity offered for sale : 431 logs weighing 102 tons 16 cwt. 3 qr. 15 lb.:

Lot No.	No. of Logs in each Lot.	Total Weight of Logs in each Lot.		Average Weight of Logs in each Lot.		Average Length.		Soundness of Logs.	District in which Ebony was cut.	Weight of Heaviest Log in each Lot.		Weight of Lightest Log in each Lot.		Length.		No. of Logs in each Lot over 15 ft. in Length.	Place where Ebony Lots are lying at the Central Timber Depot.		
		T.	C.	Q.	L.	T.	C.			Q.	L.	Ft.	in.	Ft.	in.			Maximum.	Minimum.
1	24	5	3	1	0	0	4	1	5	22	6	2	0	25	9	12	0	2	—
2	10	2	3	1	25	0	4	1	10	22	6	2	0	27	3	13	3	9	—
3	17	3	8	3	6	0	4	0	5	18	0	2	0	26	6	10	6	16	—
4	32	6	10	3	24	0	4	0	10	18	6	2	5	26	9	10	9	22	—
5	35	6	3	2	0	0	3	2	3	19	6	1	9	25	6	10	0	29	—
6	15	2	12	1	0	0	3	1	26	14	6	1	6	23	0	10	0	7	—
7	20	4	9	0	14	0	4	1	23	20	0	2	5	28	6	10	3	17	—
8	30	4	9	0	31	0	3	1	22	17	0	1	10	24	0	10	6	24	—
9	6	1	0	2	21	0	3	0	25	12	6	2	1	17	6	10	0	2	—
10	25	4	8	1	14	0	3	2	3	15	9	2	3	20	9	9	6	14	—
11	14	3	9	2	8	0	4	3	24	13	6	2	7	16	0	11	3	4	—
12	11	2	6	0	10	0	4	0	21	12	9	2	4	18	0	12	0	1	—
13	18	4	4	3	14	0	4	2	24	13	6	2	7	16	6	11	9	2	—
14	3	0	10	3	0	0	3	2	9	17	6	1	9	19	3	16	9	3	—
15	30	10	16	3	24	0	7	0	26	16	0	3	3	20	3	9	0	17	—
16	15	2	19	3	18	0	3	3	27	14	6	2	8	17	6	12	6	5	—
17	26	9	3	0	26	0	7	0	5	15	0	2	8	22	0	11	0	8	—
18	12	1	8	3	14	0	2	1	17	13	0	2	0	18	6	8	0	2	—
19	24	8	13	3	8	0	7	0	27	15	6	3	4	24	6	10	3	4	—
20	7	3	10	1	0	0	10	0	4	16	6	3	4	21	0	13	0	10	—
21	19	4	2	1	10	0	4	1	9	15	0	2	8	19	0	7	0	7	—
22	25	7	10	1	3	0	6	0	1	14	6	3	0	19	0	11	6	10	—
23	9	3	3	1	11	0	7	0	4	16	0	3	0	23	0	14	0	6	—
24	3	0	5	1	0	0	1	3	0	13	0	1	9	15	0	10	9	—	
25	1	0	4	0	14	0	4	0	14	10	0	1	9	—	—	—	—	—	—

The timber may be inspected on application made to the Assistant Conservator of Forests, Central Timber Depot, who will give any other information that may be required.

Office of the Conservator of Forests,  
Kandy, September 11, 1903.

J. L. PIGOR,  
Conservator of Forests.

NOTICE is hereby given that the lease of the right to search for gems in the portion of the river Nirieli-ganga, about 200 yards in length, within the following boundaries, situate at Niriella in the Palle pattu of Nawadun korale, will be sold by public auction at the Ratnapura Kachcheri on Monday, October 19, 1903, at 2 o'clock P.M.:—

*Boundaries.*

- East by Kottagodamukalana.
- West by Welipotehena.
- North by Gurudiyawala.
- South by Pallekande Ketakada.

Upset price Rs. 10 a month, the rent for six months being paid in advance.

Further information can be obtained from the Government Agent, Province of Sabaragamuwa.

G. SAXTON,  
Government Agent.

Government Agent's Office,  
Ratnapura, August 31, 1903.

වදනකෝරලේ පල්ලේපත්තුවේ නිරිඇල්ලේ පිහිටා තිබෙන මෙහි පහත සඳහන්වන මාලුමතුරු නිරි ඇලියගෙ දිගින් සාර දෙසියයක පමණ හරියේ මැනින් ගැරීමේ බලය, ලබන ඔක්තෝබර් මස 19 වෙනි සදුදු පස්වරු දෙකට රත්නපුරේ කම්මේරියේදී ප්‍රසිඛ වෙන්දේසි සේ විකුණනට යෙදෙනවා ඇත.

*මායිම්.*

- නැගෙනහිරට : කෝට්ටිගොඩ මුකලාන.
- බස්නාහිරට : මැලිපනේගෙන.
- උතුරට : ගුරුදියාවල.
- දකුණට : පල්ලේපත්තුවේ කැටකඩ.
- ලැසුව මාසේට රුපියල් දහසකි.
- හමාසයක මුදල් අත්පිට ගෙවනට ඕනෑම.
- වැඩිදුර කාරණා රත්නපුරේ ආණ්ඩුවේ ඒජන්තලන්කාන සේගෙන් දැනගනට පුළුවන.

ජී. සැක්සන්,  
ආණ්ඩුවේ ඒජන්ත වරයා.

මේ 1903 නවු අගෝස්තු මස  
31 වෙනි දින රත්නපුරේ  
කම්මේරියේදීය.