



சொல்லப்பட்ட காணிகளின் விவரம்.

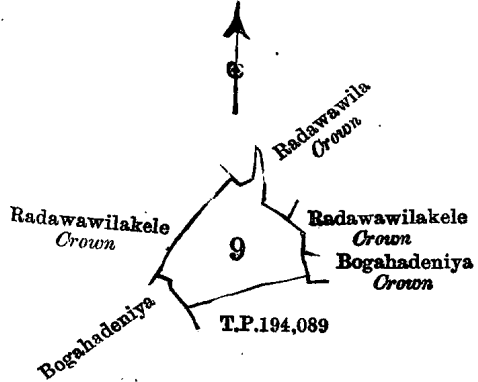
தென் மாகாணத்தின் மாத்தறை மூன்றில்க்கில் கந்தபொடப்பத்துவையைச்சேர்ந்த மீப்பாவீட்டை என்னும் கிராமத்திலுள்ள இதுதன் கீழ் சொல்லப்படும் காணித்துண்டுகள், அஃதாவது இத்தோடணத்துக் குறிக்கப்பட்டு உறுதிப்படுத்திய டாப்புக்களில் விவரிக்கப்பட்டிருக்கின்றன :—

I.

பிரதமபடத்து இலக்கம் 94.

துண்டு.	காணியினது பெயர்.	வீசாலம்.
9	... போகாகேன	ஏ. ஊ. ப.
	... ..	7 2 0

எல்லை, வடக்கு-அரசாட்சிக்குள்ள நதவாலிலை; கிழக்கு-அரசாட்சிக்குள்ள நதவாலிலைக்கெலே, அரசாட்சிக்குள்ள போகாதெனிய; தெற்கு-எட்லின் விஜேரத்தனும் சிலபேர்களுக்கும் அரசாட்சியாரால் வீற்கப்பட்டிருக்கும் போகாகேன (T.P. 194,089), கமகே தொன் அந்திரிஸ உரித்துபேசும் போகாதெனிய; மேற்கு-அரசாட்சிக்குள்ள நதவாலிலைக்கெலே.



Scale of 16 Chains to an Inch.

Situation : Mipawita village in Kandaboda pattu.  
Preliminary plan 94.

Lot.	Name of Land.	Extent.
9	Bogahahena	A. R. P. 7 2 0

Sheet O<sup>20</sup>  
VI.

Surveyor-General's Office,  
Colombo, May 25, 1903.

P. D. WARREN,  
Assistant Surveyor-General.

II.

Preliminary plan 94.

Lot.	Name of Land.	Extent.
18	Komutugodahena	A. R. P. 10 2 0

and bounded as follows : on the north by the village limit of Ranchagoda ; on the east by Komutugodahena sold by Crown to Francis Dissanayaka ; on the south by Arambegodamukalana belonging to Crown ; on the west by Kumbukgahakoratuwa claimed by Gamage Dingiappa and others, Godaunneniya claimed by J. R. W. Wellappuli and others, Komutugodawatta claimed by Francis Dissanayaka.

இலக்கம் 94.

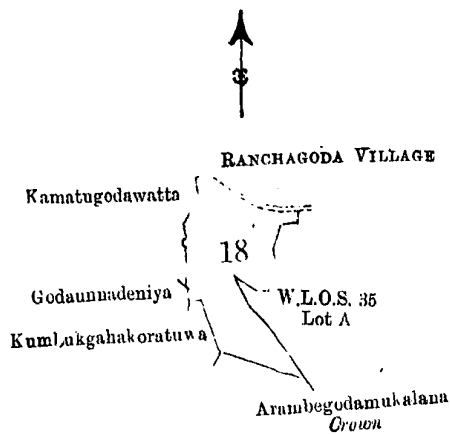
நிலைப்பெயர்.	ஓய்வெண்.	வீசாலம்.
18	கொழிவுவெண்ணெய்	ஏ. ரூ. ப.
	...	10 2 0

கிடைக்காது—கொழிவு வரலாயை வலிவெண்; வடக்கு-புறம் வலிவெண் திசையாய்க்கவெண் அரசாட்சியாரால் வீற்கப்பட்டிருக்கும் கொழிவுவெண்; தெற்கு-அரசாட்சிக்குள்ள அறம்பேகொழிவுவெண்; மேற்கு-கமகே முங்கிஅப்புவும் சிலபேர்களுக்கும் உரித்துபேசும் கும்புகாக்கொழிவுவெண், ஜே. ஆர். டபிள்யூ. வெல்லப்புவும் சிலபேர்களுக்கும் உரித்துபேசும் கொழிவுவெண்ணெய், புறம் வலிவெண் திசையாய்க்க உரித்துபேசும் கொழிவுவெண்.

பிரதமபடத்து இலக்கம் 94.

துண்டு.	காணியினது பெயர்.	வீசாலம்.
18	... கொழிவுவெண்ணெய்	ஏ. ஊ. ப.
	... ..	10 2 0

எல்லை, வடக்கு-புறம் வலிவெண் திசையாய்க்கவெண் அரசாட்சியாரால் வீற்கப்பட்டிருக்கும் கொழிவுவெண்; தெற்கு-அரசாட்சிக்குள்ள அறம்பேகொழிவுவெண்; மேற்கு-கமகே முங்கிஅப்புவும் சிலபேர்களுக்கும் உரித்துபேசும் கும்புகாக்கொழிவுவெண், ஜே. ஆர். டபிள்யூ. வெல்லப்புவும் சிலபேர்களுக்கும் உரித்துபேசும் கொழிவுவெண்ணெய், புறம் வலிவெண் திசையாய்க்க உரித்துபேசும் கொழிவுவெண்.



Scale of 16 Chains to an Inch.  
 Situation : Mipawita village in Kandaboda pattuwa.  
 Preliminary plan 94.

Lot.	Name of Land.	Extent. A. R. P.
18	Komatugodahena	10 2 0

Sheet O<sup>20</sup><sub>V.</sub>

Surveyor-General's Office,  
 Colombo, May 25, 1903.

P. D. WARREN,  
 Assistant Surveyor-General.

III.

Preliminary plan 94.

Lot.	Name of Land.	Extent. A. R. P.
18a	Komatugodahenyaya	2 0 5

and bounded as follows: on the north by Komatugodahena sold by Crown to Francis Dissanayaka ; on the east, south, and west by Arambegodahenyaya belonging to Crown.

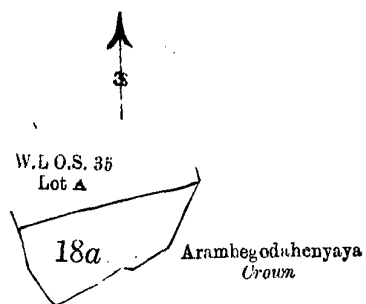
මුල් දැක්ම 94.

විමසවිය.	ඉඩමේ නම.	විමසවිය. අ. රූ. ප.
18a	කෝමුගුදාහේන්‍යය	2 0 5

මෙම මාසිම—රුදුරට අණුවල විසින් ප්‍රත්තිස් දිසානායකට විකුණු කෝමුගුදාහේන්‍යයද ; නැගෙනහිරට, දකුණට සහ බස්නාහිරට රුසන්තක අරමේගොඩහේන්‍යයද.

පිරිසමාපදනු මිලකේ 94.

කොමු. කොමුහේන්‍ය පොර්. විසාලම.  
 18a ... කොමුහේන්‍ය පොර්. ... 2 0 5  
 අංක 18, වැට්ටු-පහන්සිලා නිසානායකයාගේ අරමේගොඩහේන්‍යය වරින්දරවට මිලකේ 94 කොමුහේන්‍ය පොර්. 18, 26, 19, 27



Scale of 8 Chains to an Inch.  
 Situation : Mipawita village in Kandaboda pattuwa of Matara District.  
 Preliminary plan 94.

Lot.	Name of Land.	Extent. A. R. P.
18a	Komatugodahena, &c.	2 0 5

Sheet O<sup>20</sup><sub>18, 26, 19, 27</sub>

Surveyor-General's Office,  
 Colombo, June 2, 1903.

P. D. WARREN,  
 Assistant Surveyor-General.

IV.  
Preliminary plan 94.

Lot	Name of Land.	Extent. A. R. P.
8	Bogahadeniya	4 3 23

and bounded as follows: on the north by Radawawilakele belonging to Crown, Bogahahena belonging to Crown; on the east by Bogahahena sold by Crown to Edwin Wijeratna and others (T.P. 194,089); on the south by Panwilagewattedeniya claimed by Wickrama Arachchige Babeappu and others; on the west by Egodawatta sold by Crown to Wijetungama Carolis (T.P. 175,830), Kosgahahenewatta claimed by Gamage Babunhami and others.

මුල් සිතියම 94.

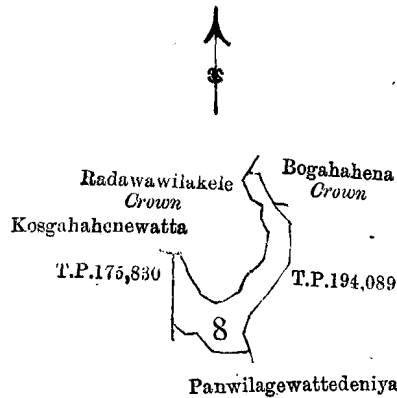
බිම්කථාව.	ඉඩමේ නම.	බිම්තරම. අ. රූ. ප.
8	බෝගහදෙනිය	4 3 23

මට මාසිම—උතුරට රජසන්තක රදවාවිලකැලේද, රජසන්තක බෝගහයේනද; නැගෙනහිරට ආණ්ඩුව විසින් ඇච්චන් විජයරත්නට සහ තවත් අයට විකුණු බෝගහයේනද (T.P. 194,089); දකුණට වික්‍රමආරච්චියේ බබේඅප්පු සහ තවත් අය විසින් අසිතිවාසිකම් කියන පන්විලයේවත්තේ දෙනියද; බස්නාහිරට ආණ්ඩුව විසින් විජේතුන්ගමගේ කරෝලිස්ට විකුණු එගොඩවත්තද (T.P. 175,830), ගමගේ බවුන්හාම් සහ තවත් අය විසින් අසිතිවාසිකම් කියන කොස්ගහයේවත්තද.

පිරිමසුම්-මිලකිසිම 94.

කුණ.	කාණ්ඩයනු පෙරා.	විෂයය.
8	බොකාදෙනිය	4 3 23

ඒබො, වැටිලි-අරසාටිසිලික්කුණ මතවාලිලකෙලේ, අරසාටිසිලික්කුණ බොකාදෙනිය; කිසිලි-ඒබ්විස් විලිකුණ මතවාලිලකෙලේ සිලිපෙරිකුණ මතවාලිලකෙලේ අරසාටිසිලික්කුණ මතවාලිලකෙලේ බොකාදෙනිය (T.P. 194,089); මෙරිලි-විකුණ මතවාලිලකෙලේ අරසාටිසිලික්කුණ මතවාලිලකෙලේ බොකාදෙනිය; මෙරිලි-විලිකුණ මතවාලිලකෙලේ කොස්ගහයේවත්තේ දෙනිය (T.P. 175,830), කොස්ගහයේවත්තේ දෙනිය මතවාලිලකෙලේ බොකාදෙනිය.



Scale of 16 Chains to an Inch.

Situation: Mipawita village in Kandaboda pattuwa.

Preliminary plan 94.

Lot.	Name of Land.	Extent. A. R. P.
8	Bogahadeniya	4 3 23

Sheet O 20  
VI.

Surveyor-General's Office,  
Colombo, May 25, 1903.

P. D. WARREN,  
Assistant Surveyor-General.

V.

Preliminary plan 94.

Lot.	Name of Land.	Extent. A. R. P.
24	Panwilagewattehena	2 0 5

and bounded as follows: on the north by Panwilagewattehena sold by Crown to Gamage Don Andiris (T.P. 122,406); on the east by Thuwakkudolahena belonging to Crown; on the south by Panwilagewattahena sold by Crown to Gamage Don Andiris (T.P. 150,540); on the west by Panwilagewattehena sold by Crown to Gamage Don Andiris (T.P. 194,090).

මුල් සිතියම 94

බිම්කථාව.	ඉඩමේ නම.	බිම්තරම. අ. රූ. ප.
24	පන්විලයේවත්තේ	2 0 5

මට මාසිම—උතුරට ආණ්ඩුව විසින් ගමගේ දෙනි අන්විලයට විකුණු පන්විලයේ වත්තේ දෙනිය (T.P. 122,406); නැගෙනහිරට රජසන්තක තුවක්කුදෙලයේනද; දකුණට ආණ්ඩුව විසින් ගමගේ දෙනි අන්විලයට විකුණු පන්විලයේ වත්තේ දෙනිය (T.P. 150,540); බස්නාහිරට ආණ්ඩුව විසින් ගමගේ දෙනි අන්විලයට විකුණු පන්විලයේවත්තේ දෙනිය (T.P. 194,090).

பிரதமபடத்திலக்கம் 94.

க.ண்.ப. காணியினது பெயர்.

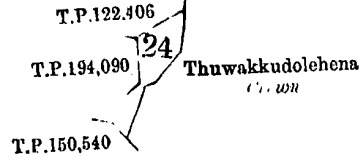
வீசாலம்.

ஏ. அ. ப.

24 ... பன்விலகேவத்தேகேன ...

... 2 0 5

எவ்வ. வடக்கு-கமகே தொன் அந்நிரிசுக்கு அரசாட்சியாரால் விற்கப்பட்டிருக்கும் பன்விலகேவத்தேகேன (T.P. 122,406); கிழக்கு-அரசாட்சிக்குள் தவக்குதொலகேன; தெற்கு-கமகே தொன் அந்நிரிசுக்கு அரசாட்சியாரால் விற்கப்பட்டிருக்கும் பன்விலகேவத்தேகேன (T.P. 150,540); மேற்கு-கமகே தொன் அந்நிரிசுக்கு அரசாட்சியாரால் விற்கப்பட்டிருக்கும் பன்விலகேவத்தேகேன (T.P. 194,090).



Scale of 16 Chains to an Inch.

Situation : Mipawita village in Kandaboda pattuwa.

Preliminary plan 94.

Lot.	Name of Land.	Extent. A. R. P.
24	Panwilagewattahena	2 0 5

Sheet O 20  
VI.Surveyor-General's Office,  
Colombo, May 25, 1903.P. D. WARREN,  
Assistant Surveyor-General.