

SUPPLEMENT

TO

The Ceylon Government Gazette,

PART III.

FRIDAY, AUGUST 7, 1903.

NOTICE UNDER THE WASTE LANDS ORDINANCES, 1897, 1899, AND 1900.

TAKE notice, that unless within three months from the 7th day of August, 1903, the persons, if any, who claim any interest in the lands hereinafter mentioned or in any one or more of such lands, make claim in person or in writing to the said lands or any of them or to some interest therein to the Special Officer appointed under section 28 of "The Waste Lands Ordinances, 1897, 1899, and 1900," at his office at Hill House, Mutwal, Colombo :

Such Special Officer, in pursuance of the powers vested in him by the said Ordinances, will declare by writing under his hand that the said lands or such of them, as to which no claim has been made, are the property of the Crown.

J. G. FRASER,
Special Officer.

Description of Lands referred to.

The following lots, situated in the village of Kanahalagama in the Gangaboda pattu of the Matara District, in the Southern Province, as described in the annexed certified tracings :-

I.

Preliminary plan 75.

Lot.	Name of Land.	Extent.	
		A.	R. P.
13	Hatamunahena	68	2 5

on sheet O¹⁹ VIII, and bounded as follows : on the north by the village limit of Howpe ; on the east by the village limit of Howpe, Paragastuduwehena belonging to Crown, (W.L.O.S. plan No. 69) Horahitigodawila claimed by Denister Perera, Medaduwa claimed by Denister Perera, Galagawawila claimed by ditto, Horahitigodawila claimed by ditto, Duwawattehena claimed by K. Carolis ; on the south by Tilakaratnawila claimed by Denister Perera and others, Ahugahahena claimed by Denister Perera, Tilakaratnawila claimed by Denister Perera and others ; on the west by Hatamunehena sold by Crown to Denister Perera, (T.P. 190,115) Attambinnawila sold by Crown to Hewakuruppuge Don Abaran, (T.P. 111,669) Kukulkoralayawila belonging to S. Ahamadu Lebbe and others, Uggalmullehena sold by Crown to U. L. Abdul Rahiman (T.P. 168,685).

මේ 1903 ක්වූ අගෝස්තු මස 7 වෙන දින පටන් තුන්මාසයක් ඇතුළතදී මෙහි පහත දක්වන ඉඩම් වලට නොහොත් ඉන් එකකට නොහොත් වැඩිගණනකට යම් අයිතිවාසිකමක් තිබෙන යම් අයෙක් ඇත්නම් ඒ අය විසින් මුඩුබිම් සමාකව වැඩි 1897, 1899 සහ 1900 ආඥාපනත්වල 28 වෙනි වගන්තියේ ප්‍රකාරයට පත්කරණු ලැබූ විශේෂ මහත්‍ය්‍යවරයානන්තාන්තේශ්‍යේ කොලඹ මෝදර හිල් හවුස් කන්තෝරුවේදී උන්තාන්තේශ්‍යේ ඉදිරිපිටට ඇවිත් පෙනීසිට හෝ ලියවිලිකින් එකී ඉඩම් වලට නොහොත් ඊට ඇති යම් කොටසකට කිසි අයිතිවාසිකමක් පෙන්වාසිවීමට නොදෙදනොත්, එකී විශේෂ මහත්‍ය්‍යවරයානන්තාන්තේශ්‍යේ ඉහත කී ආඥාපනත්වලින් ලැබී තිබෙන බලවල ප්‍රකාරයට, අයිතිවාසිකම් නොකියාපු එකී ඉඩම් එක්කෝ එයින් අයිතිවාසිකමක් ගණන්කැරදක්වනට නොදෙදන සෑමඉඩම් රජසන්නක ඉඩම් හැටියට උන්තාන්තේශ්‍යේ අත්සන ඇති ලියවිලිකින් උන්තාන්තේශ්‍යේ විසින් ප්‍රකාශකරණබව මෙයින් දනගන යුතුයි.

ජේ. ජී. ප්‍රේසර්,
විශේෂ මහත්‍ය්‍යවරයානන්තාන්තේශ්‍ය.

ඉඩම්වල තොරතුරු.

දකුණු පලාතට අයිති මාතර දිස්ත්‍රික්කේ ගහබඩපත්තුවේ කනහලාගම යනගම පිහිටා තිබෙන මට අමුනාපු සහතික සිතියමවල පෙනීයන මෙහි පහත දක්වන බිම්කවරි, එනම් :-

I.

මුල් සිතියම 75.

O¹⁹ VIII සිතියමපත්‍රයට අඩංගු :-

බිම්කවරිය.	ඉඩමේ නම.	බිම්කරම.	
		අ. රූ. ප.	
13	හනමුනගේන	68	2 5

මට මායිම—උතුරට හවිපේගම්ඉමද; නැගෙනඳුරට හවිපේගම්ඉමද, රජසන්නක පරගස්තුඩු වේශේනද (W.L.O.S. Plan No. 69), දැනිස්වර්පෙරේර් විසින් අයිතිවාසිකම් කියන හොරහිටියොඩ් විලද, දැනිස්වර්පෙරේර් විසින් අයිතිවාසිකම් කියන මැදදවද, එම අය විසින් අයිතිවාසිකම් කියන ගලතාවාවිලද, එම අය විසින් අයිතිවාසිකම් කියන හොරහිටියොඩ්විලද, කේ. කරෝලිස් විසින් අයිති වාසිකම් කියන දුවවත්තේශේනද; දකුණට දැනිස්වර්පෙරේර් සහ තනේ අය විසින් අයිතිවාසිකම් කියන කිලකරත්තවිලද, දැනිස්වර්පෙරේර් විසින් අයිතිවාසිකම් කියන අනුගහගේනද, දැනිස්වර්පෙරේර් සහ තවත් අය විසින් අයිතිවාසිකම් කියන කිලකරත්තවිලද; බස්නාඉරට ආණ්ඩුව විසින් දැනිස්වර් පෙරේර් විකුනාපු හතමුනේශේනද (T.P. 190,115) ආණ්ඩුව විසින් ශේවාකුරුප්පුගේ දෙය් අබරත්ව විකුනාපු අටවත්තේශේ විලද (T.P. 111,669), ඇස්. අහන්මදුලෙබ්බේ සහ තවත් අයට අයිති කුකුල්කෝරල යාවිලද, ආණ්ඩුව විසින් යූ. ඇල්. අබ්දුල් රකිමත්ව විකුනාපු උග්ගල්මුල්ලේශේනද (T.P. 168,685).

இவ்வறிவித்தலின் தீர்ப்பாகிய 1903 ம் ஆண்டு ஆவணம் 7 ன் தீர்ப்பிவருந்து மூன்றாமாசத்திற்குள்ளாக இதன் கீழ் விவரித்திருக்கும் காணிகளை அல்லது அக்காணிகளின் வெவ்வேறையும் குறித்து உரித்துப்பேசுவோர்கள் யாரும் இருந்தால், அவர்கள் 28 ம் பிரிவின்படி பானான காணிகளின் சட்டங்களின் 1897, 1899, 1900 ம் வருஷங்களில் ஏற்படுத்திய குறிப்பான உத்தியோகஸ்தர் மூன்பாக கொழும்பு முகத்துவாரம் கில் கவுல அவரது கந்தோரில் முகமுகமாய் அல்லது எழுத்து மூலமாய் தெரிப்பட்டு மேற்படி காணிகளை அல்லது அவற்றின் வெவ்வேறையும் குறித்து யாதும் உரிமை அல்லது உடந்தை காண்பி யாதிருந்தால்; மேற்சொல்லிய குறித்த உத்தியோகஸ்தராக நம்மில் சொல்லப்பட்ட கட்டணச்சட்டங்களினால் தனக்குக் கொடுத்திருக்கும் தத்துவங்களைக்கொண்டு தன் கையொப்பப்பீட்டு எழுத்து மூலமாய் சொல்லப்பட்ட காணிகளை அல்லது அவைகளின் உரித்தைப் பேசப்பட்டவர்கள் வெளிப்படாவிடில் முடிக்குரிய ஆதனமென்று வெளியரங்கப்படுத்துவார்.

ஜே. ஜி. பெரேரா,
குறிப்பான உத்தியோகஸ்தர்.

சொல்லப்பட்ட காணிகளின் விவரம்.

தன் மாகாணத்தின் மாத்தறையிடைக்கில் கங்கப்பொடத்துவையைச்சேர்ந்த கனஹலாகமை எனனும் கிராமத் தினுள்ள இதன் கீழ் சொல்லப்படும் காணித்துண்டுகள், அக்தாவது இத்தொடணத்துக் குறிக்கப்பட்டு உறுதிப்படுத்திய டாப்புகளில் விவரிக்கப்பட்டிருக்கின்றன :-

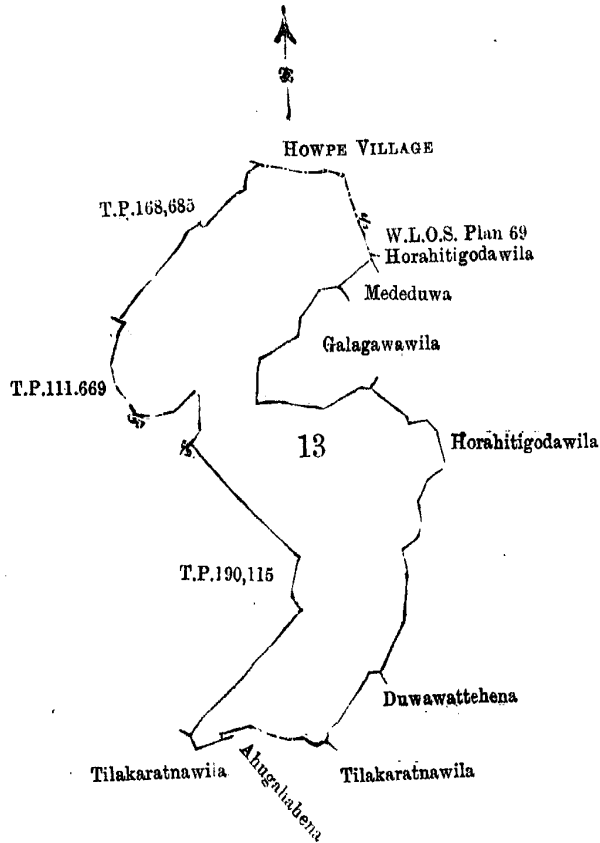
O 19
VIII. ம் அளவுக்கடதாசியில்,

I.

பிரதமபடத்து இலக்கம் 75.

தண்டு.	காணியினது பெயர்.	வீசாலம்.
...	...	ச. அ. ப.
13	ஹத்தமுனேகே	68 2 5

எல்லை, வடக்கு-ஹவுப்பேடைய எல்லை, அரசாட்சிக்குள்ள பறகஸ்த்துவேகே (W.L.O.S. அளவுக்கடதாசிய நொம்பர் 69) டெனிஸ்டர் பெரேரு உரித்துப்பேசும் ஹொறஹிட்டிகொடலிலை, டெனிஸ்டர் பெரேரு உரித்துப்பேசும் மெத்தாவை, மேற்சொல்லியவன் உரித்துப்பேசும் கலகாவாலிலை, மேற்சொல்லியவன் உரித்துப்பேசும் ஹொறஹிட்டிகொடலிலை, கே. கரேளின உரித்துப்பேசும் தாவவத்தேகே; தெற்கு-டெனிஸ்டர் பெரேரையும் சிலபேர்க்கும் உரித்துப்பேசும் திலக்கறத்தனலிலை, டெனிஸ்டர் பெரேரு உரித்துப்பேசும் அஹுகாக்கே, டெனிஸ்டர் பெரேரையும் சிலபேர்க்கும் உரித்துப்பேசும் திலக்கறத்தனலிலை; மேற்கு-டெனிஸ்டர் பெரேருவுக்கு அரசாட்சியாரால் விற்கப்பட்டிருக்கும் ஹத்தமுனேகே (T.P. 190,115), ஹொவாகுறுப்புகே தொன் அபறனுக்கு அரசாட்சியாரால் விற்கப்பட்டிருக்கும் அட்டம்வின்னே விலை (T.P. 111,669), எஸ். அகமதுலவ்வையும் சிலபேர்க்குமுடைய குக்குல்கொறலயாலிலை, யு. எல். அப்துலஹமினுக்கு அரசாட்சியாரால் விற்கப்பட்டிருக்கும் உக்கல்முல்வேகே (T.P. 168,685).



Scale of 16 Chains to an Inch.

Situation : Kanabalagama village in Gangaboda pattuwa.

Preliminary plan 75.

Lot	Name of Land.	Extent.
...	...	A. R. P.
13	Hatamunahena ...	68 2 5

Sheet O 19
VIII.

Surveyor-General's Office,
Colombo, May 22, 1903.

P. D. WARREN,
Assistant Surveyor-General.

II.

Preliminary plan 75.

Lot.	Name of Land.	Extent.
		A. R. P.
17 ...	Kanahalagamakeledeniya ...	14 0 0

on sheet O¹⁹_{VIII} and bounded as follows : on the north by Medakuttiya claimed by I. M. Ibrahim ; on the east by Kanahala- gamkele belonging to Crown (P.P. 3,969, 9,946) ; on the south by Kanahalagamakeledeniya belonging to Crown, Kanahalagamakele belonging to Crown (P.P. 3,969, 9,946), Kanahalagamakeledeniya belonging to Crown ; on the west by Kanahalagamamukulana belonging to Crown, the village limit of Howpe.

O¹⁹_{VIII} கிணியல்பகுதியில் அமைந்திருக்கிறது :—

மேல் கிணியல் 75.

விவரம்.	ஒவ்வொரு பகுதி.	நிலைப்பகுதி.
		அ. ர. ப.
17 ...	கனகலாபகமகேடேனியா ...	14 0 0

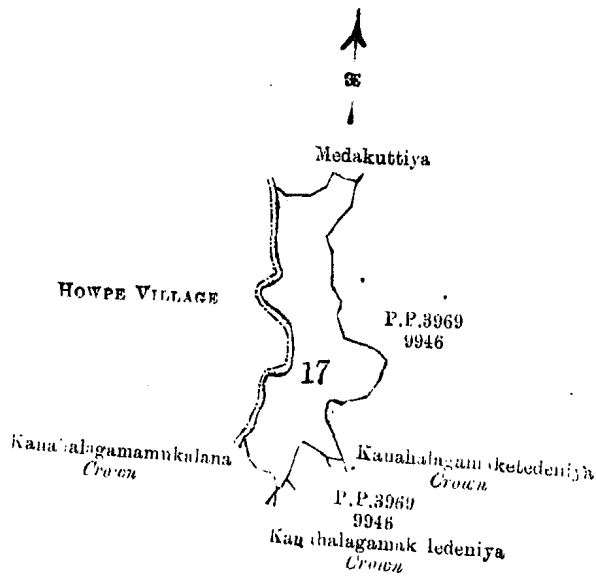
இது மாகாணம்—புறநாடு அகிலம். மேற்கில் பிசினி அகிலம் கிணியல் மீட்டர் மீட்டர் ; கிழக்கில் ஓர்டர் அகிலம் கனகலாபகமகேடேனியா (P.P. 3,969, 9,946) ; தெற்கில் அகிலம் கனகலாபகமகேடேனியா (P.P. 3,969, 9,946), அகிலம் கனகலாபகமகேடேனியா ; மேற்கில் அகிலம் கனகலாபகமகேடேனியா, கிணியல் மீட்டர்.

O¹⁹_{VIII} ம் அளவுக்கடந்தாசியில்,

பிரதமபட்டத்து இலக்கம் 57.

தரம்.	காணியல்பகுதி பெயர்.	விலைப்பகுதி.
		அ. ர. ப.
17 ...	கனகலாபகமகேடேனியா ...	14 0 0

எல்லை, வடக்கு-ஐ. எம். இப்பகுதி உரித்துப்பெறும் மெதகுட்டியா ; கிழக்கு-அரசாட்சிக்குள்ள கனகலாபகமகேடேனியா (P.P. 3,969, 9,946) ; தெற்கு-அரசாட்சிக்குள்ள கனகலாபகமகேடேனியா, அரசாட்சிக்குள்ள கனகலாபகமகேடேனியா (P.P. 3,969, 9,946) ; அரசாட்சிக்குள்ள கனகலாபகமகேடேனியா ; மேற்கு-அரசாட்சிக்குள்ள கனகலாபகமகேடேனியா, ஹவுப்பே உடைய எல்லை.



Scale of 16 Chains to an Inch.

Situation : Kanahalagama village in Gangaboda pattuwa.
Preliminary plan 75.

Lot.	Name of Land.	Extent.
		A. R. P.
17 ...	Kanahalagamakeledeniya ...	14 0 0

Sheets O¹⁹_{VIII}.

Surveyor-General's Office,
Colombo, May 22, 1903.
1,609

P. D. WARREN,
Assistant Surveyor-General.

III.

Preliminary plan 75.

Lot.	Name of Land.	Extent.
		A. R. P.
56a ...	Kanahalagamamukalana ...	18 3 24

on sheet O. 19 VIII, and bounded as follows: on the north by Horahitigodawila claimed by Denister Perera, Kanahalagamakele belonging to Crown (P.P. 3,969 9,946); on the east by Tilakaratnawila claimed by Denister Perera; on the south by Tilakaratnawila claimed by Denister Perera and others, the Migaha-ela; on the west by the Migaha-ela.

O. 19 VIII සිතියම පත්‍රයට අඩංගු වූ:—

මුල් සිතියම 75.

බිලියම් විස්තරය.	ඉඩම් නම.	විමර්ශනය.
		අ. රු. ප.
56a ...	කනහලුගම මුකලාන ...	18 3 24

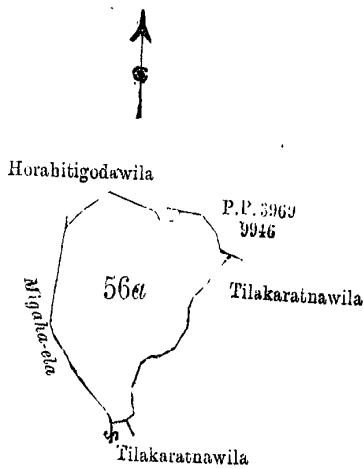
මෙම මාසිලි—උතුරට දැනීස්ටර් ප්‍රොච් විසින් අසිතිවාසිකම් කියන හොරහිටිගොඩවිලද, රජසන්තක කනහලුගමකැලේද (P.P. 3,969 9,946); නැගෙනහිරට දැනීස්ටර් ප්‍රොච් විසින් අසිතිවාසිකම් කිතන තිලකරත්නවිලද; දකුණට දැනීස්ටර් ප්‍රොච් සහ තවත් අය විසින් අසිතිවාසිකම් කියන තිලකරත්නවිලද, මිහඟුලද; බස්නාහිරට මිහඟුලද.

O. 19 VIII ම අනුකූල තාපිවිල,

පිරිසමස්තයේ මුලික 75.

කුණ.	කාණියින් පෙර.	විමර්ශනය.
		අ. රු. ප.
56a ...	කනහලුගම මුකලාන ...	18 3 24

ඉහල, වැටුණු-දෙණියාට්ටු පෙරෙහි උඩින් පිටපත් කොටුවක, අරාසාට්ටුකුණේ කනහලුගම කිලෝ (P.P. 3,969 9,946); කිලිට්ටු-දෙණියාට්ටු පෙරෙහි උඩින් පිටපත් කොටුවක; මෙරු-දෙණියාට්ටු පෙරෙහි මුහුණින් පිටපත් කොටුවක, මිහඟුල; මෙරු-දෙණියාට්ටු පෙරෙහි.



Scale of 16 Chains to an Inch.

Situation: Kanahalagama village in Gangaboda pattuwa.

Preliminary plan 75.

Lot.	Name of Land.	Extent.
		A. R. P.
56a ...	Kanahalagamamukalana ...	18 3 24

Sheet O. 19 VIII.

Surveyor-General's Office, Colombo, May 22, 1903.

P. D. WARREN, Assistant Surveyor-General.

O 19 VIII ம் அளவுக்கடநாளியில்,

பிரதமபடத்து இலக்கம் 75.

வீசாலம்.


தூண். காணியினது பெயர்.

ஏ. அ. ப.

56c ... கனஅளவாகமமுகாளான ...

0 1 5

எல்லை, வடக்கு-அரசாட்சிக்குள்ள கனஅளவாகமக்கெலே (P.P. 3,969, 9,946); கிழக்கும் தெற்கும்-விலப்பிட்டிபுடைய எல்லை; மேற்கு-அரசாட்சிக்குள்ள கனஅளவாகமக்கெலே (P.P. 3,969, 9,946).



Scale of 16 Chains to an Inch.

Situation : Kanahalagama village in Gangaboda pattuwa.

Preliminary plan 75.

Lot.	Name of Land.	Extent.
		A. R. P.
56c ...	Kanahalagamamukalana ...	0 1 5

Sheet O 19 VIII.

Surveyor-General's Office,
Colombo, May 22, 1903.

P. D. WARREN,
Assistant Surveyor-General.

VI.

Preliminary plan 75.

Lot.	Name of Land.	Extent.
		A. R. P.
80 ...	Kottagodakanatta ...	24 3 19

on sheet O 19 XII, and bounded as follows : on the north by Ketiwila claimed by Denister Perera, Tilakaratanawila claimed by ditto ; on the east by the village limit of Wilpita ; on the south by the village limit of Wilpita, Ambewila claimed by Denister Perera, Kottagodawatta belonging to L. Don Andiris and others ; on the west by Ambewila claimed by Denister Perera, Kottagodakanatteowita claimed by Denister Perera, Kottagodadeniya claimed by ditto, Kottagodakanatteowita claimed by ditto, Tilakaratanawila claimed by ditto.

O 19 XII கிணியிசனது அடையுறு :-

நிலைப்பெயர்.	ஓய்வெல்லை.	நிலைப்பெயர்.	ஏ. ர. ப.
80 ...	கொட்டகொடக்கணத்த	24 3 19

இவ் வடக்கு-பெரியபுறம் பெரியபுறம் உரித்துபெசும் தெற்கிலிவில, மேற்கொல்லியவன் உரித்துபெசும் நிலக்கறத் தன்வில; கிழக்கு-விலப்பிட்டிபுடைய எல்லை; தெற்கு-விலப்பிட்டிபுடைய எல்லை, பெரியபுறம் பெரியபுறம் உரித்துபெசும் அம்பேவில, எல். தொன் அந்திரிசும் இலபேர்களுக்கும்புடைய கொட்டகொடவத்த; மேற்கு-பெரியபுறம் பெரியபுறம் உரித்துபெசும் அம்பேவில, மேற்கொல்லியவன் உரித்துபெசும் கொட்டகொடக்கணத்தெல்லிட்ட, மேற்கொல்லியவன் உரித்துபெசும் கொட்டகொடக்கணத்தெல்லிட்ட, மேற்கொல்லியவன் உரித்துபெசும் கொட்டகொடக்கணத்தெல்லிட்ட, மேற்கொல்லியவன் உரித்துபெசும் நிலக்கறத்தன்வில.

O 19 XII ம் அளவுக்கடநாளியில்,

பிரதமபடத்து இலக்கம் 75.

வீசாலம்.

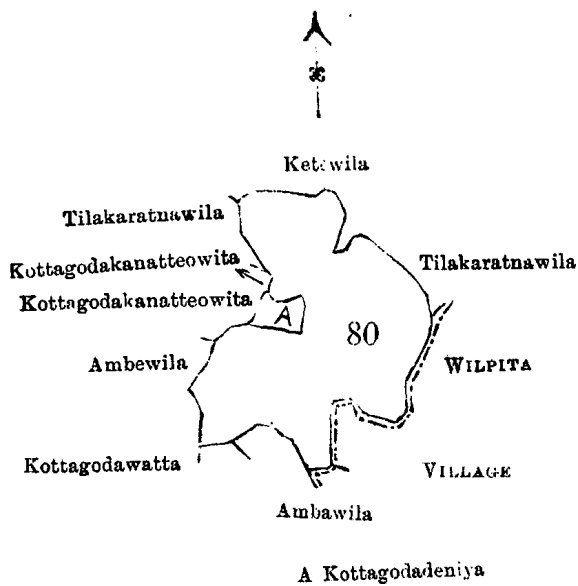
தூண். காணியினது பெயர்.

ஏ. அ. ப.

80 ... கொட்டகொடக்கணத்த ...

24 3 19

எல்லை, வடக்கு-பெரியபுறம் பெரியபுறம் உரித்துபெசும் தெற்கிலிவில, மேற்கொல்லியவன் உரித்துபெசும் நிலக்கறத் தன்வில; கிழக்கு-விலப்பிட்டிபுடைய எல்லை; தெற்கு-விலப்பிட்டிபுடைய எல்லை, பெரியபுறம் பெரியபுறம் உரித்துபெசும் அம்பேவில, எல். தொன் அந்திரிசும் இலபேர்களுக்கும்புடைய கொட்டகொடவத்த; மேற்கு-பெரியபுறம் பெரியபுறம் உரித்துபெசும் அம்பேவில, மேற்கொல்லியவன் உரித்துபெசும் கொட்டகொடக்கணத்தெல்லிட்ட, மேற்கொல்லியவன் உரித்துபெசும் கொட்டகொடக்கணத்தெல்லிட்ட, மேற்கொல்லியவன் உரித்துபெசும் கொட்டகொடக்கணத்தெல்லிட்ட, மேற்கொல்லியவன் உரித்துபெசும் கொட்டகொடக்கணத்தெல்லிட்ட, மேற்கொல்லியவன் உரித்துபெசும் நிலக்கறத்தன்வில.



Scale of 16 Chains to an Inch.

Situation: Kanahalagama village in Gangaboda pattuwa.

Preliminary plan 75.

Lot.	Name of Land.	Extent.
		A. R. P.
80	Kottagodakanatta	24 3 19

Sheet O¹⁹_{XII}.

Surveyor-General's Office,
Colombo, May 22, 1903.

P. D. WARREN,
Assistant Surveyor-General.