

SUPPLEMENT

TO

The Ceylon Government Gazette,

PART III.

FRIDAY, AUGUST 7, 1903.

NOTICE UNDER THE WASTE LANDS ORDINANCES, 1897, 1899, AND 1900.

TAKE notice, that unless within three months from the 7th day of August, 1903, the persons, if any, who claim any interest in the lands hereinafter mentioned or in any one or more of such lands, make claim in person or in writing to the said lands or any of them or to some interest therein to the Special Officer appointed under section 28 of "The Waste Lands Ordinances, 1897, 1899, and 1900," at his office at Hill House, Mutwal, Colombo :

Such Special Officer, in pursuance of the powers vested in him by the said Ordinances, will declare by writing under his hand that the said lands or such of them, as to which no claim has been made, are the property of the Crown.

J. G. FRASER,
Special Officer.

Description of Lands referred to.

The following lots situated in the village of Kanahalagama in the Gangaboda pattu of the Mutara District, in the Southern Province, as described in the annexed certified tracings :-

I.

Preliminary plan 75.

Lot.	Name of Land.	Extent.
		A. B. P.
14 ...	Galagawawiledeniya	7 0 4

on sheet O¹⁹ VIII, and bounded as follows : on the north by Medaduwa claimed by D. Perera ; on the east by Horahitigodawiledeniya claimed by D. Perera ; on the south by Hatamunehena belonging to Crown ; on the west by Hatamunehena belonging to Crown.

විෂි 1903 ක්වූ අගෝස්තු මස 7 වෙනි දින පවත් කුත්මාසයක් ඇතුළතදී මෙහි පහත දක්වන ඉඩම් වලට නොහොත් ඉන් එකකට නොහොත් වැඩිගණනාව යම් අයිතිවාසිකමක් තිබෙන යම් අයෙක් ඇත්නම් ඒ අය විසින් මුඩුබිම් සමාකව විෂි 1897, 1899 සහ 1900 ආඥපණවල 28 වෙනි වගන්තියේ ප්‍රකාරයට පත්කරණු ලැබූ විශේෂ මහත්වරයානන්තාන්සේගේ කොලම් මෝරර හිස් හවුස් කන්තෝරුවේදී උන්තාන්සේගේ ඉදිරිපිටට ඇවිත් පෙනීසිට හෝ ලියවිලිකින් එකී ඉඩමවලට නොහොත් ඊට ඇති යම් කොටසකට කිසි අයිතිවාසිකමක් පෙනවා සිටිනට නොයෙදුනොත්, එකී විශේෂ මහත්වරයානන්තාන්සේට ඉහතකී ආඥපණවලින් ලැබී තිබෙන බලවල ප්‍රකාරයට අයිතිවාසිකම නොතිබා පු එකී ඉඩම් එක්කෝ එකීන් අයිතිවාසිකමක් ගණනැර දක්වනට නොයෙදුන සෑම ඉඩම රජසන්තක ඉඩම් හැටියට උන්තාන්සේගේ අත්සන ඇති ලියවිලිකින් උන්තාන්සේ විසින් ප්‍රකාශකරණ බව මෙහින් දැනගත යුතුයි.

ජේ. ජී. ප්‍රේසර්,
විශේෂ මහත්වරයානන්තාන්සේය.

ඉඩම්වල තොරතුරු.

I.

දකුණු පලාතට අයිති මාතර දිස්ත්‍රික්කේ ගඟබඩපත්තුවේ කනහලගම යන ගම පිහිටා තිබෙන මිට අවුතාපු සහතික සිතියම්වල පෙනෙන මෙහි පහත දක්වන බිම්කට්ටු, එනම් :-

O¹⁹ VIII සිතියම්පත්‍රයට අඩංගු වූ :-

මුල් සිතියම් 75.

බිම්කට්ටිය.	ඉඩමේ නම.	බිම්තරම.
		අ. රූ. ප.
14 ...	ගලගාවාවිලේදෙනිය	7 0 4

මිට මාසිම—උතුරට ඩී. ප්‍රේරු විසින් අයිතිවාසිකම කියන මැදදුවද; නැගෙනහිරට ඩී. ප්‍රේරු විසින් අයිතිවාසිකම කියන තොරතට්ටොඩවිලේ දෙනියද; දකුණට රජසන්තක හවුමුනේගේතද; බස්නාහිරට රජසන්තක හවුමුනේගේතද.

இவ்வறிவித்தலின் தேதியாகிய 1903 ம் ஆண்டு ஆவணி 7 ந் தேதியிலிருந்து மூன்று மாதந்திற்குள்ளாக இதன் கீழ் விவரித்திருக்கும் காணிகளை அல்லது அக்காணிகளின் வெவ்வேறையும் குறித்து உரித்துப்பேசுவோர்கள் யாரையிருந்தால், அவர்கள் 28 ம் பிரிவின்படி பானான காணிகளின் சட்டங்களின் 1897, 1899, 1900 ம் வருஷங்களில் ஏற்படுத்திய குறிப்பான உத்தியோகஸ்தர் மூன்பாக கொழும்பு முகத்துவாரம் கில் அவுஸ அவரது கத்தோரில் முகமுகமாய் அல்லது எழுத்து மூலமாய் தெரிபட்டி மேற்படி காணிகளை அல்லது அவற்றின் வெவ்வேறையும் குறித்து யாதும் உரிமை அல்லது உடந்தை காணியாதிருந்தால், மேற்சொல்லிய குறித்த உத்தியோகஸ்தராக தம்மில் சொல்லப்பட்ட கட்டணச்சட்டங்களினால் தனக்குக் கொடுத்திருக்கும் தத்துவங்களைக்கொண்டு தன் கையொப்பமிட்டு எழுத்து மூலமாய் சொல்லப்பட்ட காணிகளை அல்லது அவைகளின் உரித்தைப் பேசப்பட்டவர்கள் வெளிப்படாவிடில் முடிக்குரிய ஆதனமென்று வெளியரங்கப்படுத்தவார்

ஜே. ஜி. பெரேரா,
குறிப்பான உத்தியோகஸ்தர்.

சொல்லப்பட்ட காணிகளின் விவரம்.

தென் மாகாணத்தின் மாத்தறை மூலதிரிக்கில் கங்கபொடபத்துவையைச்சேர்ந்த கனஹலாகமை என்னும் கிராமத்தினுள்ள இதன் கீழ் சொல்லப்படும் காணித்துண்டுகள், அக்தாவது இத்தொடணத்துக் குறிக்கப்பட்டு உறுதிப்படுத்திய டாப்புகளில் விவரிக்கப்பட்டிருக்கின்றன:—

I.

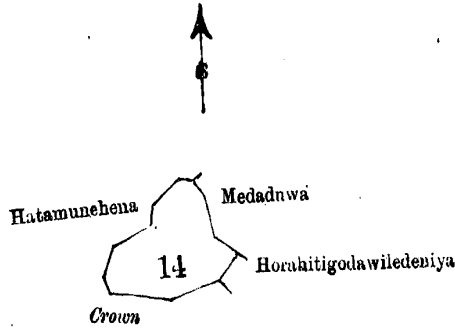
O 19
VIII. ம் அளவுக்கடதாயில்,

பிரதமபடத்திலக்கம் 75.

விசரலம்,
ஏ. அ. ப.

தண்டி.	காணியினது பெயர்.	விசரலம், ஏ. அ. ப.
14 ...	கலகாவாலிலேதெனிய	7 0 4

எல்லை, வடக்கு-டி. பெரேரா உரித்துப்பேசும் மெத்துவை; கிழக்கு-டி. பெரேரா உரித்துப்பேசும் ஹொறஹிட்டி கொடவிலேதெனிய; தெற்கு-அரசாட்சிக்குள்ள ஹத்தமுனேகேன; மேற்கு-அரசாட்சிக்குள்ள ஹத்தமுனேகேன.



Scale of 16 Chains to an Inch.

Situation : Kanahalagama village in Gangaboda pattuwa.

Preliminary plan 75.

Lot.	Name of Land.	Extent. A. R. P.
14 ...	Galagawawiledeniya	7 0 4

Surveyor-General's Office,
Colombo, May 22, 1903.

Sheet O 19
VIII.

P. D. WARREN,
Assistant Surveyor-General

II.

Preliminary plan 75.

Lot.	Name of Land.	Extent. A. R. P.
15 ...	Hakurangehena	1 0 8

on sheet O 19 VIII, and bounded as follows : on the north by Peragastuduwehena belonging to Crown ; on the east, south, and west by Horahitigodawiledeniya claimed by D. Perera.

O 19
VIII கிணிகிணியை அளவு:—

இல் கிணிகிணியை 75.

கிணிகிணியை.	அளவு.	கிணிகிணியை.
15 ...	கலகாவாலிலேதெனிய	1 0 8

இவ்வறிவித்தலின் கீழ் குறிப்பிடப்பட்டிருக்கும் காணிகளின் விவரம், அவைகளின் உரித்தைப் பேசப்பட்டவர்கள் வெளிப்படாவிடில் முடிக்குரிய ஆதனமென்று வெளியரங்கப்படுத்தவார்.

Situation : Kanahalagama village in Gangaboda pattuwa.
Preliminary plan 75.

Lot.	Name of Land.	Extent. A. R. P.
18 ...	Horahitigodawiledeniya ...	34 0 5

Surveyor-General's Office,
Colombo, May 22, 1903.

Sheet O¹⁹_{VIII.}

P. D. WARREN,
Assistant Surveyor-General.

V.

Preliminary plan 75.

Lot.	Name of Land.	Extent. A. R. P.
52 ...	Tilakaratnawiledeniya ...	3 2 25

on sheet O¹⁹_{VIII.}, and bounded as follows : on the north and east by Kanahalagamamukalana belonging to Crown; on the south by Tilakaratnawila claimed by D. Perera and others : on the west by Kanahalagamamukalana belonging to Crown.

O¹⁹_{VIII} සිතියම පහසුව අඩංගු :-

මුල් සිතියම 75.

විමසවිසය.	ඉඩමේ නම.	විමසරම.
52 ...	තිලකරත්නවිලේදෙකිය	අ. රු. ප. 3 2 25

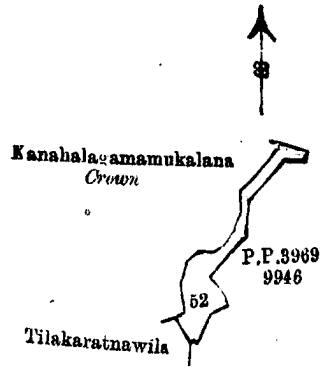
මිට මාසිම - උතුරට සහ නැගෙනහිරට රජසන්තක කනහලාගම මුකලාහද; දකුණට සී. පෙරේරා සහ තවත් අය විසින් අසිතිවාසිකම කියන තිලකරත්නවිලද; බස්නාහිරට රජසන්තක කනහලාගම මුකලාහද.

O¹⁹_{VIII} ම අඟවුණු - තාපිවිල්,

පිරිසිදු - පිලිසිසම 75.

අංක.	කාණ්ඩයේ නම.	විමසරම.
52 ...	තිලකරත්නවිලේදෙකිය ...	අ. රු. ප. 3 2 25

ආවේ, වැටුණු සිසිලිසම - අරචා - සිසිලිසම කනහලාගම මුකලාහද; මෙහි - ඉ. පෙරේරා සහ වෙනත් අය විසින් අසිතිවාසිකම කියන තිලකරත්නවිලද; මෙහි - අරචා - සිසිලිසම කනහලාගම මුකලාහද.



Scale of 16 Chains to an Inch.

Situation : Kanahalagama village in Gangaboda pattuwa.
Preliminary plan 75.

Lot.	Name of Land.	Extent. A. R. P.
52 ...	Tilakaratnawiledeniya ...	3 2 25

Surveyor-General's Office,
Colombo, May 22, 1903.

Sheet O¹⁹_{VIII.}

P. D. WARREN,
Assistant Surveyor-General.

VI.

Preliminary plan 75.

Lot.	Name of Land.	Extent. A. R. P.
70 ...	Paragahagoda ...	29 2 26

on sheets O¹⁹_{VIII.} and O¹⁹_{XII.}, and bounded as follows : on the north by Paragahagodaduwa claimed by D. Perera, Tilakaratnawila claimed by D. Perera, Kanahalagamakele belonging to Crown; on the east by the village limit of Wilpita; on the south by Ketiwila claimed by Denister Perera; on the west by Tilakaratnawila claimed by Denister Perera.

0¹⁹_{VIII} සහ 0¹⁹_{XII} සිතියම්පත්‍රවලට අඩංගු :-

මුල් සිතියම 75.

බිම්කවචය.

ඉඩමේ නම.

බිම්තරම.

අ. රූ. ප.

70

...

පරහගොඩ

...

...

29 2 28

මීට මාසිමි—උතුරට සී. ප්‍රෙරු විසින් අසිතිවාසිකම් කියන පරහගොඩවලද, සී. ප්‍රෙරු විසින් අසිතිවාසිකම් කියන තිලකරත්නවිලද, රාජසන්නික කනගලගම කැලේද; නැගෙනහිරට විල්පිට ගම් ඉමද; දකුණට වැනිස්ටර් ප්‍රෙරු විසින් අසිතිවාසිකම් කියන කැතිවිලද; බස්නාහිරට වැනිස්ටර් ප්‍රෙරු විසින් අසිතිවාසිකම් කියන තිලකරත්නවිලද.

0¹⁹_{VIII} ම, 0¹⁹_{XII} ම අඟවුණුකොටුවේ,

විරතමපත්තිලකම් 75.

වි.සා.ව.

ආ. ආ. ප.

තුණු.

කාණ්ඩින පොයර්.

70

...

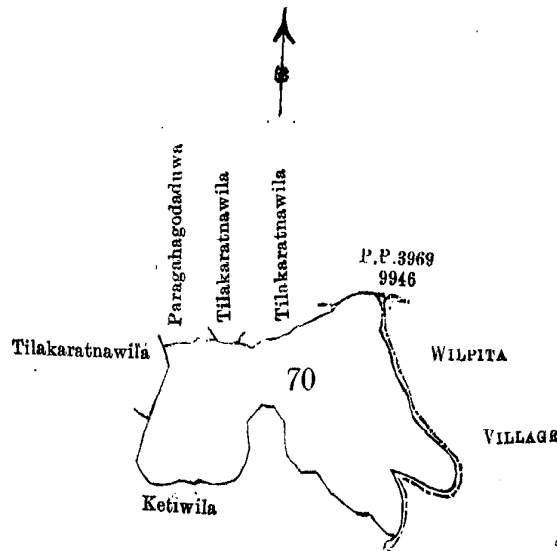
පරහගොඩ

...

...

29 2 28

ආබ්බ, වැටුණු-ආ. පෙරෙරු උරුමයේ පරහගොඩතාව, ආ. පෙරෙරු උරුමයේ තිලකරත්නවිල; ආරාධිකරුන්ගේ කනගලකොටුව; පිටුපිටු-විල්පිටු-විල්පිටු ආබ්බ; පෙරෙරු-විල්පිටු-විල්පිටු ආබ්බ; පෙරෙරු-විල්පිටු-විල්පිටු ආබ්බ; පෙරෙරු-විල්පිටු-විල්පිටු ආබ්බ.



Scale of 16 Chains to an Inch.

Situation : Kanahalagama village in Gangaboda pattuwa.

Preliminary plan 75:

Lot.	Name of Land.	Extent.
		A. R. P.
70	Paragahagoda	29 2 28

Surveyor-General's Office, Colombo, May 22, 1903. Sheets 0¹⁹_{VIII} and 0¹⁹_{XII}. P. D. WARREN, Assistant Surveyor-General.

VII.

Preliminary plan 75.

Lot.	Name of Land.	Extent.
		A. R. P.
75	Tilakaratanawiledeniya	2 0 8

on sheet 0¹⁹_{XII}, and bounded as follows : on the north by Kurunduwatta sold by Crown to Tantrige Don Davit (T.P. 118,499); on the east and south by the Migaha-ela; on the west by Kanatuwatteheena claimed by O. Don Andris and others. Ranahingedeniya claimed by S. Tepanis, Batalahenewatta claimed by D. Perera.

0¹⁹_{XII} සිතියම්පත්‍රයට අඩංගු :-

මුල් සිතියම 75.

බිම්කවචය.

ඉඩමේ නම.

බිම්තරම.

අ. රූ. ප.

75

...

තිලකරත්නවිලදෙහි

...

2 0 8

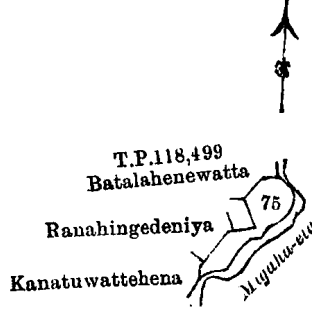
මීට මාසිමි—උතුරට ආණ්ඩුව විසින් නවනුයේ දෙවන දවසට විකුණු කුරුළුවතද (T.P. 113,499); නැගෙනහිරට සහ දකුණට මහගලද; බස්නාහිරට මී. දෙවන අන්දර්ස් සහ තවත් අය විසින් අසිතිවාසිකම් කියන කනගලත්තේනද, ඇස්. පොපානිස් විසින් අසිතිවාසිකම් කියන රත්නවිලදෙහි, සී. ප්‍රෙරු විසින් අසිතිවාසිකම් කියන බතලහේනේවතද.

O¹⁹
XII. ம் அளவுக்கடதாசியில்,

பிரதமபடத்திலக்கம் 75.

குண்டு.	காணியின பெயர்.	விசாலம்.
75 ...	திலகத்தனவிலேதெனிய ...	ஏ. அ. ப. ... 2 0 8

எல்லை, வடகு-தனத்திரிகே தொன் தாவித்திக்கு அரசாட்சியாரால் விற்கப்பட்டிருக்கும் குறுந்நுவத்த (T.P. 118,499); கிழக்கும் தெற்கும் காளவை; மேற்கு-ஓ. தொன் அந்திரிசும் சிலபேர்களும் உரித்துபேசும் கனத்தவத்தேகேன, என. தெப்பானிஸ் உரித்துபேசும் மனவின்னேகேதெனிய, டி. பெர்ரூ உரித்துபேசும் வத்தலகேகேனவத்த.



Scale of 16 Chains to an Inch.

Situation : Kanahalagama village in Gangaboda pattuwa.

Preliminary plan 75.

Lot.	Name of Land.	Extent.
A. R. P.		
75 ...	Tilakaratnawiledeniya ...	2 0 8

Surveyor-General's Office,
Colombo, May 22, 1903.

Sheet O¹⁹
XII.

P. D. WARREN,
Assistant Surveyor-General.

VIII.

Preliminary plan 75.

Lot.	Name of Land.	Extent.
A. R. P.		
79 ...	Katagodadeniya ...	0 3 21

on sheet O¹⁹
XII, and bounded as follows : on the north, east, and south by Kotagodakanatta belonging to Crown ; on the west by Kotagodakanatteowita claimed by D. Perera.

O¹⁹
XII சிவியல்பலயை அமலுடி :-

சிவியல்பலயை.	இரீ சிவியல் 75.	விவகரம்.
79 ...	கொடுகொடுதெனிய ...	ஏ. ரூ. ப. ... 0 3 21

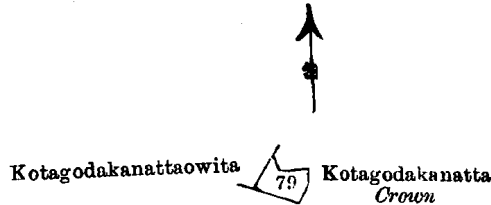
சிவியல்பலயை—கொடுகொடு, வடகுதெனிய, தெற்கும் காளவை, மேற்கு-ஓ. தொன் அந்திரிசும் சிலபேர்களும் உரித்துபேசும் கனத்தவத்தேகேன, என. தெப்பானிஸ் உரித்துபேசும் மனவின்னேகேதெனிய, டி. பெர்ரூ உரித்துபேசும் வத்தலகேகேனவத்த.

O¹⁹
XII. ம் அளவுக்கடதாசியில்,

பிரதமபடத்திலக்கம் 75.

குண்டு.	காணியின பெயர்.	விசாலம்.
79 ...	கொடுகொடுதெனிய ...	ஏ. அ. ப. ... 0 3 21

எல்லை, வடக்கும் கிழக்கும் தெற்கும்-அரசாட்சிக்குள்ள கொடுகொடுக்கனத்த; மேற்கு-டி. பெர்ரூ உரித்துபேசும் கொடுகொடுக்கனத்தேனவத்த.



Scale of 16 Chains to an Inch.

Situation : Kanahalagama village in Gangaboda pattuwa.

Preliminary plan 75.

Lot.	Name of Land.	Extent.
A. R. P.		
79 ...	Kotagodadeniya ...	0 3 21

Surveyor-General's Office,
Colombo, May 22, 1903.

Sheet O¹⁹
XII

P. D. WARREN,
Assistant Surveyor-General.