

**SUPPLEMENT**

TO

**The Ceylon Government Gazette,**

PART III.

FRIDAY, AUGUST 14, 1903.

**NOTICE UNDER THE WASTE LANDS ORDINANCES, 1897, 1899, AND 1900.**

TAKE notice, that unless within three months from the 14th day of August, 1903, the persons, if any, who claim any interest in the lands hereinafter mentioned or in any one or more of such lands, make claim in person or in writing to the said lands or any one of them or to some interest therein to the Special Officer appointed under section 28 of "The Waste Lands Ordinances, 1897, 1899, and 1900," at his office at Hill House, Mutwal, Colombo :

Such Special Officer, in pursuance of the powers vested in him by the said Ordinances, will declare by writing under his hand that the said lands or such of them, as to which no claim has been made, are the property of the Crown.

J. G. FRASER,  
Special Officer.

*Description of Lands referred to.*

The following lots situated in the village of Wilpita in the Gangaboda pattu of the Matara District, in the Southern Province, as described in the annexed certified tracings :—

I.

Preliminary plan 87.

Lot.	Name of Land.	Extent.
		A. R. P.
14 ...	Miyabendawalakadakuttiya ...	4 0 28

on sheet O<sup>19</sup><sub>XII</sub>, and bounded as follows : on the north by Ketiwila claimed by Denister Perera and others, the village limit of Kahahalgama ; on the east by Koratuwewatta claimed by Wijetunga Patiranage Nikulas and others ; on the south by Kottayawatta claimed by Wijetunga Patiranage Nikulas and others ; on the west by Kottayawatta claimed by Wijetunga Patiranage Nikulas and others, Ketiwila claimed by Denister Perera.

විෂි 1903 ක්වූ අගෝස්තු මස 14 වෙනි දින පවත් කුන්මාසකක් ඇතුලතදී මෙහි පහත දක්වන ඉඩම් වලට නොසොත් ඉන් එකකට නොසොත් වැඩිගණනකට යම් අයිතිවාසිකමක් තිබෙන යම් අයෙක් ඇත්නම් ඒ අය විසින් මුඩුබිම් සම්බන්ධව වෂි 1897, 1899 සහ 1900 සේ ආඥාපණවල 28 වෙනි වගන්තියේ ප්‍රකාරයට පත්කරණු ලැබූ විශේෂ මනුෂ්‍යවරයානන්තාන්තේශයේ කොලම මෝදර හිල් හවුස් කන්තෝරවේදී උන්තාන්තේශයේ ඉදිරිපිටට ඇවිත් පෙනීසිට හෝ ලියවිල්ලකින් එකී ඉඩම් වලට නොසොත් ඊට ඇති යම් කොටසටක කිසි අයිතිවාසිකමක් පෙන්වා සිටින්නට නොයෙදුනොත්, එකී විශේෂ මනුෂ්‍යවරයානන්තාන්තේශයේ ඉහතකී ආඥාපණවලින් ලැබී තිබෙන බලවල ප්‍රකාරයට, අයිතිවාසිකම් නොකියාපු එකී ඉඩම එක්කෝ එයින් අයිතිවාසිකමක් ගෙනහැර දක්වන්නට නොයෙදුන සෑම ඉඩම රජසන්තක ඉඩම් හැටියට උන්තාන්තේශයේ අත්සන ඇති ලියවිල්ලකින් උන්තාන්තේ විසින් ප්‍රකාශකරණි බව මෙසින් දැනගත යුතුයි.

ජේ. ජී. ශ්‍රේෂ්ඨ,  
විශේෂ මනුෂ්‍යවරයානන්තාන්තේශය.

**ඉඩම්වල තොරතුරු.**

දකුණු පලාතට අයිති මාතර දිස්ත්‍රික්කේ ගහබඩ පත්තුවේ විල්පිට යන ගම පිහිටා තිබෙන මට අමුනාපු සහතික සිතියම්වල පෙනෙන මෙහි පහත දක්වන බිම්කට්ටි, එනම් :—

I.

O<sup>19</sup><sub>XII</sub> සිතියම් පත්‍රයට අඩංගු වූ :—

මුල් සිතියම 87.

බිම්කට්ටිය.	ඉඩමේ නම.	බිම්තරම.
		අ. රූ. ප.
14 ...	මියබන්දාවලකඩකුට්ටිය ...	4 0 28

මට මාසිම්—උතුරට බැනිස්ටර් ප්‍රෙරු සහ තවත් අය විසින් අයිතිවාසිකම් කියන කැතිවිලද, කනහලගම ගම්ඉමද, නැගෙනහිරට විජේතුන්ගපතිරණයේ නිකුලස් සහ තවත් අය විසින් අයිති වාසිකම් කියන කොරටුවේවතතද; දකුණට විජේතුන්ගපතිරණයේ නිකුලස් සහ තවත් අය විසින් අයිතිවාසිකම් කියන කෝට්ටියාවතතද; බස්නාහිරට විජේතුන්ගපතිරණයේ නිකුලස් සහ තවත් අය විසින් අයිතිවාසිකම් කියන කෝට්ටියාවතතද, බැනිස්ටර් ප්‍රෙරු විසින් අයිතිවාසිකම් කියන කැති විලද.

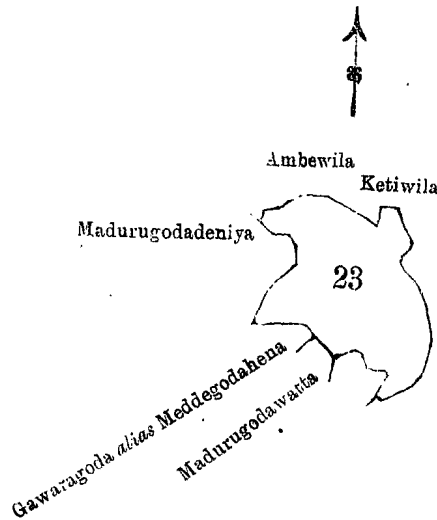


O<sup>19</sup>  
XII. ம் அளவுக்கடதாசியில்,

பிரதமபட்டத்து இலக்கம் 87.

தண்டி.	காணியினது பெயர்.	வீசாலம்.
23 ...	வலிகமகேசுட்டிய	ஏ. ஆ. ப.
		15 2 25

எல்லை, வடக்கு-டெனிஸ்டர் பெரேருஉடைய அம்பேலி; கிழக்கு-மேற்சொல்லியவனுடைய கெத்திலி; தெற்கு-மேற்சொல்லியவனுடைய கெத்திலி, ஜே. டி. எஸ். திஸசாராயுக்கும் கிவபேர்களுக்குமுடைய மதுகொடவத்த, எ. எ. ஜேமின் த சில்லா உரி ததுபசும் கம்மகொட அல்லது மெககொடகை; மேற்கு-டி. டி. எஸ். திஸசாராயுக்குடைய மதுகொடதெனிய.



Scale of 16 Chains to an Inch.

Situation : Wilpita village in Gangaboda pattuwa.  
Preliminary plan 87.

Lot.	Name of Land.	Extent.
		A. R. P.
23 ...	Valigamagekuttiya ...	... 15 2 25

Surveyor-General's Office,  
Colombo, May 19, 1903.

Sheet O<sup>19</sup>  
XII.

P. D. WARREN,  
Assistant Surveyor-General.

III.

Lot.	Name of Land.	Extent.
		A. R. P.
25 ...	Mahagamagekuttiya ...	... 45 3 30

on sheet O<sup>19</sup>  
XII. and bounded as follows : on the north by Kettiwila belonging to Denister Perera, Puhunnawatta sold by Crown to S. Jayawikkrama and others (T.P. 160,316), Puhunnawatta claimed by S. Jayawikkrama and others ; on the east by a footpath, the Wilpita-ela, Indura belonging to Don Abraham Ranawira and others, the Wilpita-ela ; on the south by Kandanketiya belonging to J. P. Gunatilaka and others, Walakadawatta belonging to Pandipperuma Arachchige Don Siman and others, Mahagamagewatta belonging to Mahagamage Pedris and others ; on the west by Kettiwila belonging to Denister Perera.

O<sup>19</sup>  
XII. சிவியமபத்துவ அடவது :-

நிலைகடுபிச.	இலு சிவியம 87.	நிலைகடுபிச.
25 ...	மகாமகேசுட்டிய ...	ஏ. ரு. ப.
		45 3 30

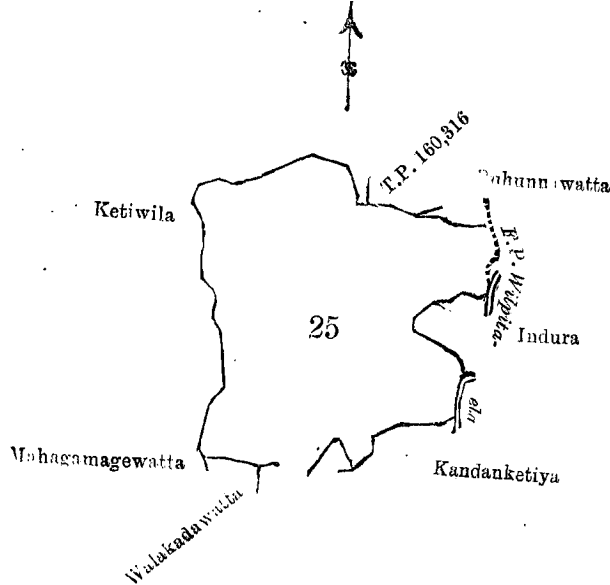
மதுகொடவத்து—புறநடுவிலுள்ள அம்பேலி, கிழக்கு-மேற்சொல்லியவனுடைய கெத்திலி, தெற்கு-மேற்சொல்லியவனுடைய கெத்திலி, ஜே. டி. எஸ். திஸசாராயுக்கும் கிவபேர்களுக்குமுடைய மதுகொடவத்த, எ. எ. ஜேமின் த சில்லா உரி ததுபசும் கம்மகொட அல்லது மெககொடகை; மேற்கு-டி. டி. எஸ். திஸசாராயுக்குடைய மதுகொடதெனிய.

O 19 XII. ம் அவவுக்கடதாசியில்,

பிரதமபடத்து இலக்கம் 87.

குண்டு.	காணியின் பெயர்.	விசாலம்.
25 ...	மாகமகேகுட்டிய	ஏ. டி. ப.
		45 3 30

எல்லை, வடக்கு-டெனிஸ்டர் பெரேறூஉடைய கெட்டிவிவ, எஸ். ஜயவீக்கரமும் சிலபேர்களுக்கும் அரசாட்சியா ரால் வீற்குப்பட்டிருக்கும் புறமூன்றுவத்த (T.P. 160,316), எஸ். ஜயவீக்கரமும் சிலபேர்களுக்கும் உரித்துபேசும் புறமூன்று வத்த; கீழ்க்கு-அடிபாதை, வல்பிட்டஎஸ், தொன் ஆபறஹம் மனவீரும் சிலபேர்களுக்குமுடைய இந்துர, வல்பிட்ட எஸ்; தெற்கு-ஜ. பி. குளத்திலக்கும் சிலபேர்களுக்குமுடைய கண்டன்க்கெட்டிய, பாண்டிப்பெறும ஆரச்சிகெ தொன் சிமனும் சிலபேர்களுக்குமுடைய வலக்கடவத்த, மாகமகே பெதிரிசும் சிலபேர்களுக்குமுடைய மாகமக்கவத்த; மேற்கு- டெனிஸ்டர் பெரேறூஉடைய கெட்டிவிவ.



Scale of 16 Chains to an Inch.

Situation : Wilpita village in Gangaboda pattuwa.  
Preliminary plan 87.

Lot.	Name of Land.	Extent.
25 ...	Mahagamagekuttiya ...	A. R. P. 45 3 30

Surveyor-General's Office,  
Colombo, May 19, 1903.

Sheet O 19  
XII.

P. D. WARREN,  
Assistant Surveyor-General.

IV.

Preliminary plan 87.

Lot.	Name of Land.	Extent.
36 ...	Karahinnehena ...	A. R. P. 19 2 21

on sheet O 19 XII. and bounded as follows: on the north by Kulappugewatta belonging to K. Thomis and others; on the east by Ihalakarahinna belonging to Wilpita Pansala, Karahinnehena-addarawatta claimed by Wikkaramage Punchi Babune; on the south by Bewledeniya belonging to Walage Don Hendrick and others; on the west by Pallewatta belonging to Don Dines Ranawira and others, Kankanangodawatta belonging to Abewikkrama Vidana Gama-achchige Don Bastian and others, Galketiya belonging to Vidana Gamage Don Luwis, Kinagahawilewatta belonging to ditto, Ampitiyawatta belonging to Kulappuge Babe and others.

O 19 XII. கீழ்க்கடதாசியில் :-

இலக் கீழ்க்கட 87.

விலைபெயர்.	ஒடுகை பெயர்.	விசாலம்.
36 ...	காரகின்னென ...	ஏ. ரு. ப.
		19 2 21

தென் மாகமகே—புறமூன்றுவத்த எஸ். ஜயவீக்கரமும் சிலபேர்களுக்கும் அரசாட்சியால் வீற்குப்பட்டிருக்கும் புறமூன்றுவத்த (T.P. 160,316), எஸ். ஜயவீக்கரமும் சிலபேர்களுக்கும் உரித்துபேசும் புறமூன்றுவத்த; கீழ்க்கு-அடிபாதை, வல்பிட்டஎஸ், தொன் ஆபறஹம் மனவீரும் சிலபேர்களுக்குமுடைய இந்துர, வல்பிட்டஎஸ்; தெற்கு-ஜ. பி. குளத்திலக்கும் சிலபேர்களுக்குமுடைய கண்டன்க்கெட்டிய, பாண்டிப்பெறும ஆரச்சிகெ தொன் சிமனும் சிலபேர்களுக்குமுடைய வலக்கடவத்த, மாகமகே பெதிரிசும் சிலபேர்களுக்குமுடைய மாகமக்கவத்த; மேற்கு- டெனிஸ்டர் பெரேறூஉடைய கெட்டிவிவ.

O 19  
XII. ம் அளவுக்கடதாசியில்,

பிரதமபடத்து இலக்கம் 87.

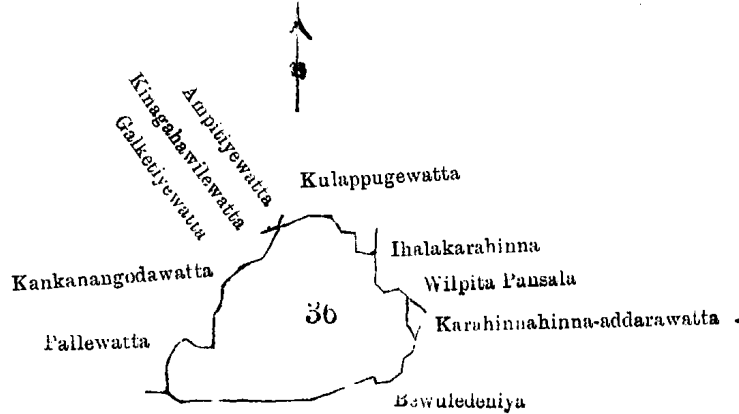
விசாலம்.

தூண் 0. காணியினது பெயர்.

ஏ. ரூ. ப.

36 ... கறமீன்னைகேன ... 19 2 21

எல்ல. வடக்கு-கே. தோய்சும் சிலபேர்களுக்குமுடைய குலப்புக்கேவத்த; கிழக்கு-வீல்பிட்டப்பன்சலுடைய இகல கிறிஷின்ன, வீக்கறமகே புஞ்சிபுனே உரித்துபேசும் கறமீன்னைகேனஅத்தறவத்த; தெற்கு-பலகே தொன் றெந்தரீக் கும் சிலபேர்களுக்குமுடைய பெபுவேதெனிய; மேற்கு-தொன் தினெஸ் நனவீரும் சிலபேர்களுக்குமுடைய பல்வே வத்த, அபெவீக்கறவீதானகமாச்சிகே தொன் பஸ்தியனும் சிலபேர்களுக்குமுடைய கன்கானன்கொடவத்த, வீதானகமகே தொன் லுவிகுடைய கலக்கெட்டியேவத்த, மேற்கொல்லியவர்களுடைய கீனகாவிலேவத்த, குலப்புக்கே பட்டையும் சிலபேர் களுக்குமுடைய அம்பிட்டியேவத்த.



Scale of 16 Chains to an Inch.

Situation : Wilpita village in Gangaboda pattuwa.

Preliminary plan 87.

Lot.	Name of Land.	Extent. A. R. P.
36	Karahinahena	19 2 21

Surveyor-General's Office,  
Colombo, May 19, 1903.

Sheet O 19  
XII.

P. D. WARREN,  
Assistant Surveyor-General.

V.

Preliminary plan 87.

Lot.	Name of Land.	Extent. A. R. P.
74	Galpelmehena	93 0 0

on sheets O 19 and 20 XII. and IX. and bounded as follows: on the north by the footpath from Wilpita Pansala to Wilpita estate, Annasiyadeniya claimed by Wikkrarnage Don Allis and others; on the east by Annasiyadeniya claimed by ditto, Annasiyadeniya sold by Crown to Wijesinkankanange Babehami; on the south by the minor road from Akuressa to Kamburupitiya; on the west by Yamanudeniya claimed by T. Babun and others, Galpelmehena sold by Crown to W. Mathes and others (T.P. 164,046), Galpelmehena claimed by ditto, Galpelmehena sold by Crown to ditto (T.P. 164,046), Galpelmehena claimed by ditto, Galpelmehena sold by Crown to ditto (T.P. 164,046), Yamanadeniya claimed by Wikkrarnage Babun and others, Hathaulhena sold by Crown to B. P. Don Davit (T.P. 180,238), Ambalamagawadeniyawatta claimed by ditto and others, Ambalamagawadeniya claimed by Walage Don Hendrick and others.

O 19  
XII. ஸக O 20  
IX. சிகிவமபதவலுவு அபிவது :-

முல் சிகிவம 87.

விவகவரிச.	ஒவமெ வம.	விவகரம.
74	அல்புல்மேனேன	93 0 0

மேலும் மாகிம - அதுரவ விசுரிவ பன்சலே சிவ விசுரிவ உணவ மனை அபிபாரட, விசுரிவமே டேன் அல்புல்மேன ஸக வலன் அம விசின் அபிவலாசிகம விவக அன்வாசியாடேனிடட; வுலகேனாடுவ சிம அம விசின் அபிவலாசிகம விவக அன்வாசியாடேனிடட, அன்வல விசின் விசேசின் கன்வாசின்மே வெவெலாடுவ விசுரிவ அன்வாசியாடேனிடட; அதுரவ அதுரவமே சிவ கதுரூபிசுவ மனை சூபிபாரட; வெவெலாடுவ வி. வெவெலாடுவ ஸக வலன் அம விசின் அபிவலாசிகம விவக மலவதுடேனிடட, அன்வல விசின் விவிலி. மனைசுவ ஸக வலன் அம விசுரிவ அல்புல்மேனேனட (T.P. 164,046), சிம அம விசின் அபிவலாசிகம விவக அல்புல்மேனேனட, அன்வல விசின் சிம அம விசுரிவ அல்புல்மேனேனட (T.P. 164,046) சிம அம விசின் அபிவலாசிகம விவக அல்புல்மேனேனட, அன்வல விசின் சிம அம விசுரிவ அல்புல்மேனேனட (T.P. 164,046), விசுரிவ வெவெலாடுவ ஸக வலன் அம விசின் அபிவலாசிகம விவக மலவதுடேனிடட, அன்வல விசின் அபிவலாசிகம விவக அல்புல்மேனேனட, (T.P. 180,238), சிம அம விவக வலன் அம விசின் அபிவலாசிகம விவக அல்புல்மேனேனட, வலுமே டேன் வெவெலாடுவ ஸக வலன் அம விசின் அபிவலாசிகம விவக அல்புல்மேனேனட.

O 19 ම, O 20 ම අளவுக்கடතාසිකවිල,

பிரதமபட்டத்திலக்கம் 87.

විජාලම.

තන් 74 ... කලිප්පෙල්මෙකෙන

කානියන පෙයර

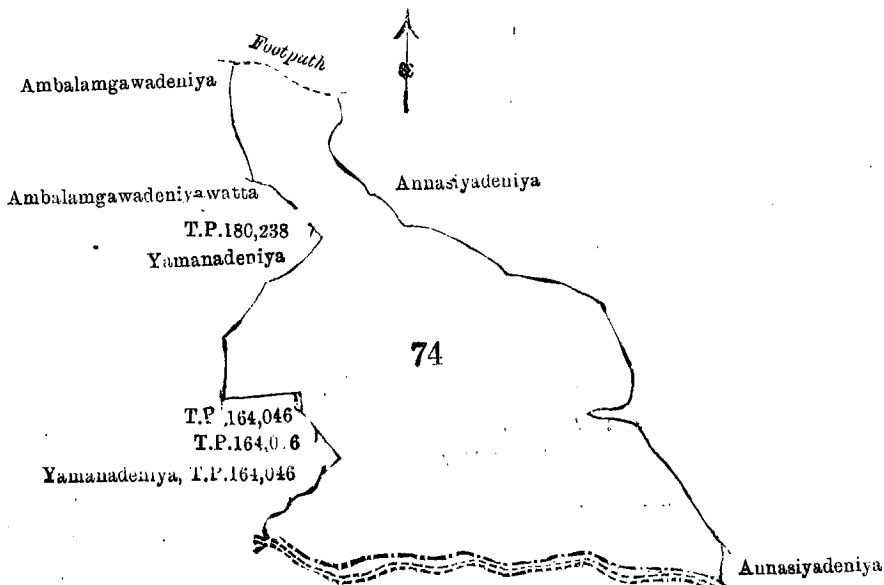
ஏ. டி. ப.

74

...

93 0 0

எல்லை, வடக்கு-விலப்பிட்டப்பன்ஸிவிருந்து விலப்பிட்டத்தோட்டத்துக்குப்போகும் அடிபாதை, வீக்கறமகே  
தான் அல்லிசும் சிலபேர்களுக்கும் உரித்துபேசும் அன்னூலியாதெனிய; கிழக்கு-மேற்சொல்லியவர் உரித்துபேசும் அன்னூசி  
யாதெனிய, விஜுகிண்கண்காணங்கே பபேஹாமிக்கு அரசாட்சியாரால் விற்கப்பட்டிருக்கும் அன்னூசியாதெனிய; தெற்கு-  
அக்குரெஸிவிருந்து கம்புறுப்பிட்டியவுக்குப்போகும் ரெட்டி; மேற்கு-நீ. பபுனும் சிலபேர்களுக்கும் உரித்துபேசும் யம்ம  
னாதெனிய, டவ்ளிவு. மத்தெசும் சிலபேர்களுக்கும் அரசாட்சியாரால் விற்கப்பட்டிருக்கும் கலப்பெல்மேகேன (T.P.  
164,046), மேற்சொல்லியவர் உரித்துபேசும் கலப்பெல்மேகேன, மேற்சொல்லியவர்களுக்கு அரசாட்சியாரால் விற்கப்பட்  
டிருக்கும் கலப்பெல்மேகேன (T.P. 164,046), மேற்சொல்லியவர்கள் உரித்துப்பேசும் கலப்பெல்மேகேன, மேற்சொல்லி  
யவர்களுக்கு அரசாட்சியாரால் விற்கப்பட்டிருக்கும் கலப்பெல்மேகேன (T.P. 164,046), வீக்கறமகே பபுனும் சிலபேர்க  
ளும் உரித்துபேசும் யம்மனாதெனிய, பி. டி. தொன் தாலித்துக்கு அரசாட்சியாரால் விற்கப்பட்டிருக்கும் ஹத்தஹவுல்  
கேன, (T.P. 180,238), மேற்சொல்லியவரும் சிலபேர்களுக்கும் உரித்துபேசும் அம்பலமகாவாதெனியேவத்த, வலகே தொன்  
ஹத்திரிக்கும் சிலபேர்களுக்கும் உரித்துபேசும் அம்பலமகாவாதெனிய.



A Galpelmehena  
B do.

Scale of 16 Chains to an Inch.

Situation : Wilpita village in Gangaboda pattuwa.  
Preliminary plan 87.

Lot.	Name of Land.	Extent. A. R. P.
74	Galpelmehena	93 0 0

Surveyor-General's Office,  
Colombo, May 19, 1903.

Sheets O 19 XII. and O 20 IX.

P. D. WARREN,  
Assistant Surveyor-General.

VI.  
Preliminary plan 87.

Lot.	Name of Land.	Extent. A. R. P.
79a	Weikadahena and Galpelmehena <i>alias</i> Udugangulkele	0 3 10

on sheet O 19 XII., and bounded as follows : on the north by Uguruketadeniya belonging to Ramanayakage Don Juwanis and others ; on the east by Elduwagewatta belonging to Wikkramage Don Alvis and others ; on the south by the village limit of Aturaliya ; on the west by Udugangulkele belonging to Crown (P.P. 4,927).  
B560).

O 19 XII சிவியமிப்பறுசெ அமிஹுலு :-

சிவியமிப்பறுசெ.	அமிஹுலு.	விவரிசெ.
79 a	வெிக்கிஹெனெ சக கர்ப்புலுலெனெ கொலெனெ ரபுலுலெகரெ	0 3 10

சிவியமிப்பறுசெ—ரபுலுலெ ரமியாசகனெ டெனெ ருலுலெசெ சக கர்ப்புலுலெ அமிஹுலு ரபுலுலெ டெனெ  
ஹுலுலெ ; வுலெஹெஹுலுலெ ரபுலுலெ டெனெ ரபுலுலெசெ சக கர்ப்புலுலெ அமிஹுலு ரபுலுலெ டெனெ  
ஹுலுலெ ; டெனெஹுலுலெ  
ரபுலுலெ ஹுலுலெ ; ஹுலுலெஹுலுலெ ரபுலுலெ டெனெ ரபுலுலெ டெனெ (P.P. 4,927).  
B 560).

O<sup>19</sup>  
XII. ம் அளவுக்கடதாசியில்,

பிரதமபடத்திலக்கம் 87.

வீசாலம்.

தூண்மே.

காணியின் பெயர்.

ஏ. டூ. ப.

79a ... வெலிகடகேனும் கல்ப்பெல்மேகேன அல்லது உடுகங்குல்கெலே... 0 3 10

எல்லை, வடக்கு-ருமையக்கக்கே தொன் ஜுவானிகில் சிலபேர்களுக்கும்முடைய உருகங்கெட்டதெனிய; கிழக்கு-விக்க  
றமகே தொன் அல்லிகம் சிலபேர்களுக்கும்முடைய எல்தாவகேவத்த; தெற்கு-அத்துரெவியுடைய எல்லை; மேற்கு-அரசா  
ட்சிக்குள்ள உடுகங்குல்கெலே (P.P. 4,927). B 560.



Ugurukataдениya

4927 Eldu.wagewatta  
B560

Scale of 16 Chains to an Inch.

Situation : Wilpita village in Gangaboda pattuwa.

Preliminary plan 87.

Lot.	Name of Land.	Extent. A. R. P.
79a ...	Welikadahena, Galpelmehena, &c. ...	0 3 10

Surveyor-General's Office,  
Colombo, May 19, 1903.

Sheet O<sup>19</sup>  
XII.

P. D. WARREN,  
Assistant Surveyor-General.

VII.

Preliminary plan 87.

Lot.	Name of Land.	Extent. A. P. R.
89 ...	Welpitamukalana ...	131 2 30

on sheet O<sup>20</sup>  
IX, and bounded as follows : on the north by the village limit of Ranchagoda ; on the east by the village limit  
of Ranchagoda ; on the south by Wilpita estate belonging to Denister Perera and others (T.P. 45,776) ; on the west by  
Wilpitakele encroached upon by Denister Perera and others.

O<sup>20</sup>  
IX. கிணியல்புறமடி அடிமடி :--

இலக் கிணியல் 87.

நிலைகரம்.

நிலைகரம்.

ஒடிமே கம்.

ஏ. ரு. ப.

89 ...

விசேசிவிலகரான

... 131 2 30

தெல் மாகித்—சுதூரல் ரன்லாஸைவி கத்திமுடி; கருகென்குரல் ரன்லாஸைவி கத்திமுடி; கருகென்கு  
விசேசிவிலகரம் கல கலவன் ஈயல் அகிணி விசேசிவிலகரம் (T.P. 45,776) ; கலகாரல் விசேசிவிலகரம் கல  
கலவன் ஈயல் விசேசிவிலகரம் கலகாரல் கலகாரல் விசேசிவிலகரம்.

O<sup>20</sup>  
IX. ம் அளவுக்கடதாசியில்,

பிரதமபடத்திலக்கம் 87.

வீசாலம்.

தூண்மே.

காணியின் பெயர்.

ஏ. டூ. ப.

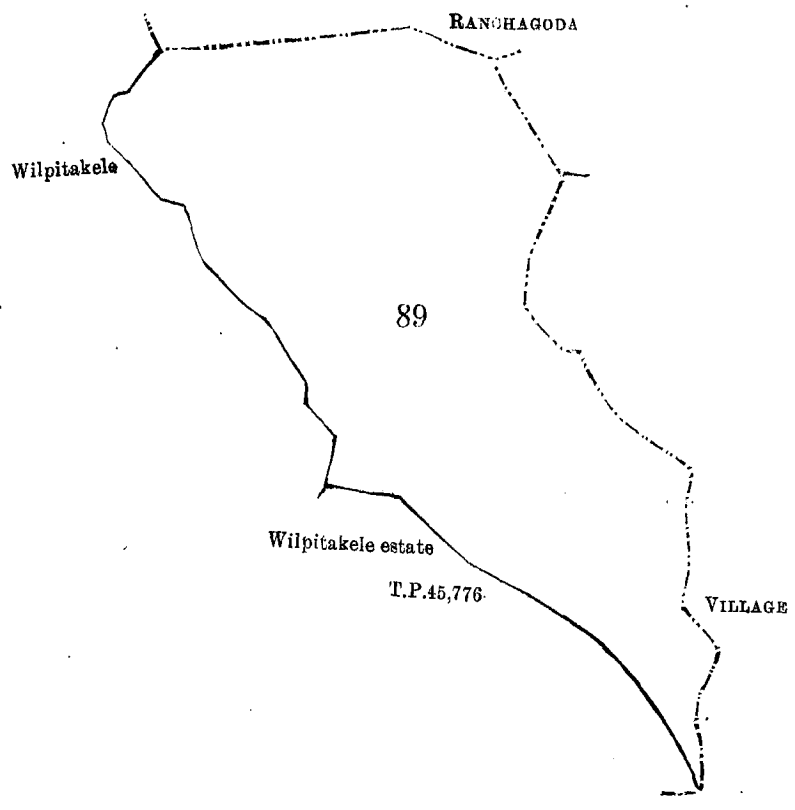
89 ...

வில்பிட்டமுககாரான

... 131 2 30

எல்லை, வடக்கு-மன்சாகொடுடைய எல்லை; கிழக்கு-மன்சாகொடுடைய எல்லை; தெற்கு-டெனிஸ்டர் பெரேரையும்  
சிலபேர்களுக்கும்முடைய வில்பிட்டமுககாரான (T.P. 45,776) ; மேற்கு-டெனிஸ்டர் பெரேரையும் சிலபேர்களுக்கும் எல்லை  
தாண்டிப்போனதும் வில்பிட்டமுககாரான.

[For Tracing see page 8.]



Scale of 16 Chains to an Inch.

Situation : Wilpita village in Gangaboda pattuwa.  
Preliminary plan 87.

Lot.	Name of Land.	Extent.
89	Wilpitamukalana	A R. P.
...	...	131 2 30

Surveyor-General's Office,  
Colombo, May 19, 1903.

Sheet O 20  
IX.

P. D. WARREN,  
Assistant Surveyor-General.