

SUPPLEMENT

TO

The Ceylon Government Gazette,

PART III.

FRIDAY, AUGUST 14, 1902.

NOTICE UNDER THE WASTE LANDS ORDINANCES, 1897, 1899, AND 1900.

TAKE notice, that unless within three months from the 14th day of August, 1903, the persons, if any, who claim any interest in the lands hereinafter mentioned or in any one or more of such lands or to some interest therein, make claim in person or in writing to the said lands or any of them or to some interest therein to the Special Officer appointed under section 28 of "The Waste Lands Ordinances, 1897, 1899, and 1900," at his office at Hill House, Mutwal, Colombo :

Such Special Officer, in pursuance of the powers vested in him by the said Ordinances, will declare by writing under his hand that the said lands or such of them, as to which no claim has been made, are the property of the Crown.

J. G. FRASER,
Special Officer.

Description of Lands referred to.

The following lots situated in the village of Koskanuwa in the Dambawinipalata korale of the Udukinda division, in the Province of Uva, as described in the annexed certified tracings:—

I.

Preliminary plan 54.

Lot.	Name of Land.	Extent.		
		A.	R.	P.
4	Nidangodapatana	4	3	0
7	Nidangodapatana, &c.	826	3	9
16	Alakola-arawekele	0	3	0
17	Alakolaupotha	0	0	30
28	Kandearawekele	3	2	30
29	Kandearaweulpotha	0	1	30
35	Hapugolledeniya	1	1	10
39	Ellamallandewewa	2	2	25
41	Dikbeddekele	6	0	35
43	Pambekele	11	0	10
44	Kandekumburekele	2	2	30
45	Dikbedda	16	0	0
46	Dikbeddeulpotha	0	2	20
47	Dikulpotha	0	0	15
48	Dikbedda	1	0	30
49	Do.	0	0	20
50	Dikulpotha	4	1	20
		882	3	34

and bounded as follows : on the north by the high road from Nuwara Eliya to Badulla, an ela, Nidangodapatana claimed by Kabilladowewattegedara Appuhami (T. P. 154,100), Nidangodapatana claimed by Kabilladowewattegedara Appuhami, Nidangodapatana (T. P. 154,099), the Duulgolle-oya, Nidangodapatana (T. P. 57,671), Nidangodapatana (T. P. 175,814) ; on the east by Koskanuwa belonging to Crown, Mahagastenna claimed by W. S. Wijekoon and others, Mahagastenna (T.P. 181,894), Mahagastenna claimed by W. S. Wijekoon and others, Yatitureganwila belonging to ditto, the Kosgahakandura ; on the south by the village limit of Mirahawatta, the village limit of Udapelegama, the village limit of Yalkumbura ; on the west by the Dikulpotekandura, the village limit of Idamegama, Ellapitakumbura belonging to Galegedara Appuhami and others, Galegedarahena claimed by ditto, Kiritennehena claimed by Galegedara Punchirala and others, an ela, Kiritennehena claimed by Galegedara Punchirala and others, a water-course, Kiritennehena claimed by Galegedara Punchirala and others, Ambagaha-arawewatta claimed by Agatakumburegedara Ukku Banda and others, a stream, Kandearawa belonging to Agatakumburegedara Ukku Banda and others, Udaliyaddehena claimed by ditto, Ambagaha-arawewattehena claimed by Muhandirangedara Badderala and others, Alakola-arawa belonging to Ambagahatennegedara Kirimenika, Kandekumburehenyaya claimed by Agatakumburegedara Ukku Banda and others, Kandekumbura belonging to Koskanuwegedara Ukku Banda and others, Kandekumburearawehena claimed by Duulgahakotuvedgedara Banda, an ela, the Dikulpotekandura, the village limit of Idamegama.

NOTE.—The following lots lying within the above-named boundaries are excluded from this notice, and their aggregate acreage 9 acres 3 roods and 26 perches is not included in the acreage of 882 acres 3 roods and 34 perches given above:—

Preliminary plan 54.

Lot.	Name of Land.	Extent.		
		A.	R.	P.
40	Khelwattearawa	0	3	30
42	Kandekumbura	1	2	10
T. P. 135,435	—	1	1	10
P. P. 1,059	—	2	2	5
P. P. 3,498	—	3	2	11
P. P. 3,394	—	3	2	11
P. P. 9,425	—	3	2	11
		9	3	26

වෛ 1903 ක්වු අගොස්තු මස 14 වෙනි දින පවත් තුන්මාසයක් ඇතුළතදී මෙහි පහත දක්වන ඉඩම්වලට නොහොත් ඉන් එකකට නොහොත් වැඩිගණනකට යම් අයිතිවාසිකම් නිබන්ත යම් අයෙක් ඇත්නම් ඒ අය විසින් මුඩුබිම් සම්බන්ධව වෛ 1897, 1899 සහ 1900 ආඥාපනත්වල 28 වෙනි වගන්තියේ ප්‍රකාරයට පත්කරණු ලැබූ විශේෂ මන්ත්‍රීවරයා තුන්මාසයේදී නොහොත් වෛ 1897, 1899 සහ 1900 ආඥාපනත්වල 28 වෙනි වගන්තියේ ප්‍රකාරයට පත්කරණු ලැබූ විශේෂ මන්ත්‍රීවරයා කින් එක් ඉඩම්වලට නොහොත් ඊට ඇති යම් කොටසකට කිසි අයිතිවාසිකමක් පෙන්වා සිටින්නට නොගෙදුනොත්, එක් විශේෂ මන්ත්‍රීවරයා තුන්මාසයේදී ඉහත කී ආඥාපනත්වලින් ලැබී තිබෙන බලවල ප්‍රකාරයට අයතිවාසිකම් නොකීරුණු එක් ඉඩම් එක්කෝ එකීන් අයිතිවාසිකමක් ගෙණහැර දක්වන්නට නොගෙදුන සෑම ඉඩම් රජසන්තක ඉඩම් හැටියට උන් තාත් සේගේ අත්සන ඇති ලියවිල්ලකින් උන්තාත් සේ විසින් ප්‍රකාශකරණබව මෙහි දැනගත යුතුයි.

ජේ. ජී. ජේසර්,
විශේෂ මන්ත්‍රීවරයා තුන්මාසයේ සේ.

ඉඩම්වල නොරතුරු.

ලංකා පළාතට අයිති උඩුකිඳු නොවිදාසයේ දැමවිනි පලාත කෝරළේ කොස්කනුව යන ගම පිහිටා තිබෙන මීට අමු නාපු සහතික සිතියම්වල පෙන්නුම් වන මෙහි පහත දක්වන බිම්කට්ටි, එනම් :—

I.

මුල් සිතියම 54.

බිම්කට්ටිය.	ඉඩමේ නම.	බිම්කරම. අ. රු. ප.
4	හිඳන්ගොඩපහන	4 3 0
7	හිඳන්ගොඩපහන සහ තවත් ඉඩම්	826 3 9
16	අලුකොලඅරවේකැලේ	0 3 0
17	අලුකොලඋල්පහ	0 0 30
28	කන්දේඅරවේකැලේ	3 2 30
29	කන්දේඅරවේ	0 1 30
35	හපුගොල්ලේදෙහිඟ	1 1 10
39	එලුමල්ලන්දේවැව	2 2 25
41	දික්බැද්දේකැලේ	6 0 35
43	පබ්බිකැලේ	11 0 10
44	කන්දේකුඹුරේකැලේ	2 2 30
45	දික්බැද්ද	16 0 0
46	දික්බැද්දේඋල්පහ	0 2 20
47	දික්උල්පහ	0 0 15
48	දික්බැද්ද	1 0 30
49	එම	0 0 20
50	දක්උල්පහ	4 1 20
		882 3 34

මීට මාසිම—උතුරට හුවරළුපිටියේ සිට බදුල්ලට යන මහපාරද, ඇලන්ද, කබිල්ලආදිය වන්නේගෙදර අස්පුහාමි විසින් අයිතිවාසිකම් කියන හිඳන්ගොඩපහනද (T.P. 154,100) කබිල්ලආදිය වන්නේගෙදර අස්පුහාමි විසින් අයිතිවාසිකම් කියන හිඳන්ගොඩපහනද, හිඳන්ගොඩපහන T.P. 154,009), දුල්ගොල්ලේබෙර, හිඳන්ගොඩපහන T.P. 57,671) හිඳන්ගොඩපහන (T.P. 175,814); නැගෙනහිරට රජසන්තක කොස්කනුවද, ඩබ්ලිව්. ඇස්. විජේකෝන් සහ තවත් අය විසින් අයිතිවාසිකම් කියන මහගස්තැන්නද, මහගස්තැන්න (T.P. 181,894), ඩබ්ලිව්. ඇස්. විජේකෝන් සහ තවත් අය විසින් අයිතිවාසිකම් කියන මහගස්තැන්නද, එම අයට අයිති සිව්තුරේගන්හිලේද, කොස්ගහකඳුරද; දකුණට මීරහවත්තේ ගම්ඉමද, උඩපිල්ලේගම ගම්ඉමද, සල්කුඹුරේ ගම්ඉමද; බස්නාහිරට දික්උල්පහකඳුරද, ඉඩාමගම ගම්ඉමද, ගාලේගෙදර අස්පුහාමිට සහ තවත් අයට අයිති ඇල්ලපිටකුඹුරද, එම අය විසින් අයිතිවාසිකම් කියන ගාලේගෙදරගේනද, ගාලේගෙදර පුත්තීරල ගහ තවත් අය විසින් අයිතිවාසිකම් කියන කිරිතැන්නේගේනද, ඇලන්ද, ගාලේගෙදර පුත්තීරල සහ තවත් අය විසින් අයිතිවාසිකම් කියන කිරිතැන්නේගේනද, අගනකුඹුරේගෙදර උක්කුබන්ඩා සහ තවත් අය විසින් අයිතිවාසිකම් කියන අම්ගහඅරවේවත්තද, දෙලක්කද, අගනකුඹුරේගෙදර උක්කුබන්ඩාව සහ තවත් අයට අයිති කන්දේඅරවද, එම අය විසින් අයිතිවාසිකම් කියන උඩලියදේගේනද, මුහන්දිරම්ගෙදර බද්දේරල සහ තවත් අය විසින් අයිතිවාසිකම් කියන අම්ගහඅරවේවත්තේගේනද, අම්ගහකැන්නේගේනද, කිරිමැනිකාව අයිති අලුකොලඅරවද, අගනකුඹුරේගෙදර උක්කුබන්ඩා සහ තවත් අය විසින් අයිතිවාසිකම් කියන කන්දේකුඹුරේගේනේගේනද, කොස්කනුවේගෙදර උක්කුබන්ඩාව සහ තවත් අයට අයිති කන්දේකුඹුරද, දුල්ගහකොටුවේගෙදර බන්ඩා විසින් අයිතිවාසිකම් කියන කන්දේකුඹුරේඅරවේගේනද, ඇලන්ද, දික්උල්පහකඳුරද, ඉඩාමගම ගම්ඉමද.

[ඉහත කී මාසිමවලට මැදිවූ මෙහිපහත සඳහන්වන බිම්කට්ටි මේ දැන්වීමෙන් අත්හැරවගත් ඒවායේ මුළු බිම්කරම වන අ. කර 9 රු. හි 3 කුත් පර්චස් 26 ඉහත කී අත්කර 882 කුත් රු. හි 3 කුත් පර්චස් 34 රේ බිම්කරමේ අඩංගු නොවන වගත් මෙහි දැනගත යුතුයි.]

මුල් සිතියම 54.

බිම්කට්ටිය.	ඉඩමේ නම.	බිම්කරම. අ. රු. ප.
40	කෙහෙල්වත්තේඅරව	0 3 30
42	කන්දේකුඹුර	1 2 10
T.P. 135,435	—	1 1 10
P.P. 1,059	—	2 2 5
3,498	—	3 2 11
P.P. 3,394	—	3 2 11
9,425	—	9 3 26

இவ்வறிவித்தலின் தேதியாகிய 1903 ம் ஆண்டு ஆவணி மீ 14 ந் தேதியிவ் : ந்து மூன்று மாசத்திற்குள்ளாக இதன் கீழ் விவரித்திருக்கும் காணிகளை அல்லது அக்காணிகளின் வெவ்வேறையும் குறித்து உரித்துபேசுவார்கள் யாருமிருந்தால், அவர்கள் 28 ம் பரிவீனப்படி பானான காணிகளின் சட்டங்களின் 1897, 1899, 1900 ம் வருஷங்களில் ஏற்படுத்திய குறிப்பான உத்தியோகஸ்தர் மூன்பாக கொழும்பு முகத்துவாரம் லில் அவுஸ அவரது கந்தோரில் முகமுமாய் அல்லது எழுத்து மூல மாய் தெரிப்பட்டு மேற்படி காணிகளை அல்லது அவற்றின் வெவ்வேறையும் குறித்து யாதும் உரிமை அல்லது உடன்தை காண்பியா திருந்தால், மேற்சொல்லிய குறித்த உத்தியோகஸ்தராக தம்மில் சொல்லப்பட்ட கட்டணச்சட்டங்களினால் தனக்குக் கொடுத்திருக்கும் தத்துவங்களைக்கொண்டு தன கையொப்பமிட்டு எழுத்து மூலமாய் சொல்லப்பட்ட காணிகளை அல்லது அவைகளின் உரித்தைப் பேசப்பட்டவர்கள் வெளிப்படாவிடில் முடிக்குரிய ஆதனமென்று வெளியரங்கப்படுத்துவார்.

ஜே. ஜி. பெரேஸர்,
குறிப்பான உத்தியோகஸ்தர்.

சொல்லப்பட்ட காணிகளின் விவரம்.

ஊவா மாகாணத்தின் உடுக்கிந்தை பகுதியில் தம்பலினிப்பலாத்தைக் கோணையச்சேர்ந்த கொல்கணுவை என் னும் கிராமத்திலுள்ள இதன் கீழ் சொல்லப்படும் காணிக் குண்டுகள், அஃதாவது இத்தோடணைத்துக் குறிக்கப்பட்டு உறு தப்படுத்திய டாப்புகளில் விவரிக்கப்பட்டிருக்கின்றன :—

I.

பிரதமபடத்து இலக்கம் 54.

தண்டு.	காணியினது பெயர்.	விசாலம்.
		ஏ. அ. ப.
4	நிதன்கொடப்பத்தன	4 3 0
7	நிதன்கொடப்பத்தன இன்னும் சிலதாகளும்	826 3 9
16	அலக்கொலஅருவேக்கேலே	0 3 0
17	அலக்கொலஉலப்பொத்த	0 0 30
28	கந்தேஅருவேக்கேலே	3 2 30
29	கந்தேஅருவேஉலப்பொத்த	0 1 30
35	ஹப்புகொல்லேதெனிய	1 1 10
39	எலமல்லந்தேவெவ	2 2 25
41	திக்கெவத்தேக்கேலே	6 0 35
43	பம்பேக்கேலே	11 0 10
44	கந்தேஅருவேக்கேலே	2 2 30
45	திக்கெவத்த	16 0 0
46	திக்கெவத்தேஉலப்பொத்த	0 2 20
47	திக்கெவத்த	0 0 15
48	திக்கெவத்த	1 0 30
49	ஹை	0 0 20
50	திக்கெவத்த	4 1 20
		882 3 34

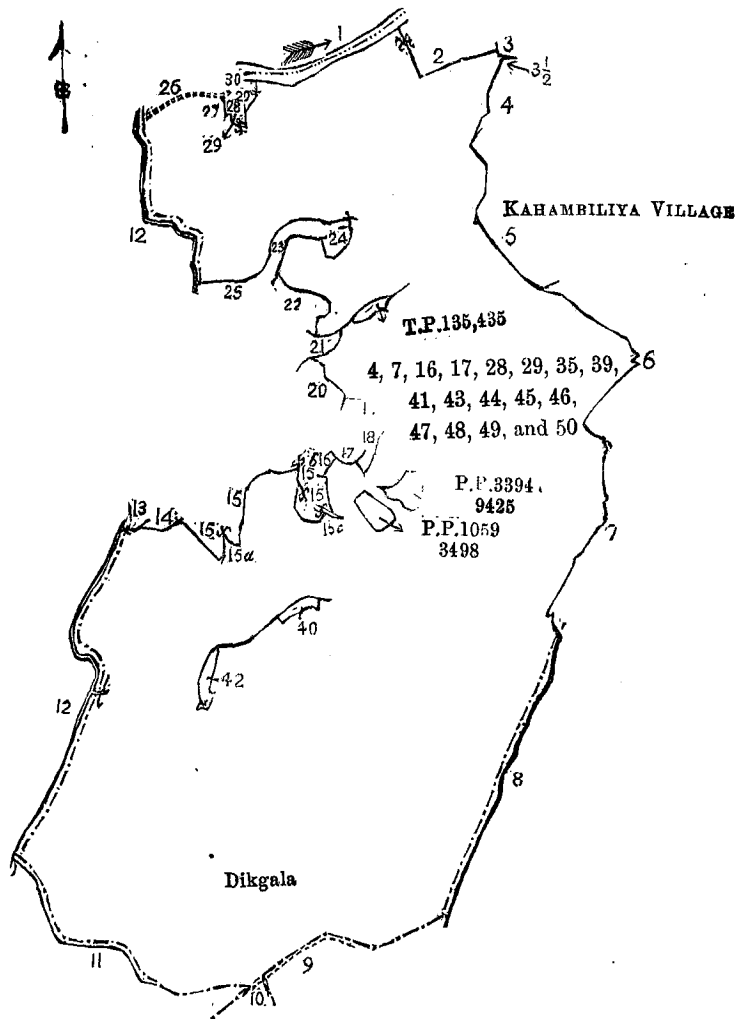
எல்லை, வடக்கு-தூவரவலியிலிருந்து வதலைக்குபோரும் பெரிய ரேட்டு, எல்லை, கயில்லதோவேவத்தேகெதற அப்பு காமி உரித்துபேசும் நிதன்கொடப்பத்தன (T.P. 154,100), கயில்லதோவேவத்தேகெதற அப்புக்காமி உரித்துபேசும் நிதன் கொடப்பத்தன, நிதன்கொடப்பத்தன (T.P. 154,099), தூல்கொல்லேலைய, நிதன்கொடப்பத்தன (T.P. 57,871), நிதன் கொடப்பத்தன (T.P. 175,814; கிழக்கு-அரசாட்சிக்குள்ள கொல்கணுவை, டவ்ளியு. எஸ். விஜேக்கோனும் சிலபேர்களும் உரித்துபேசும் மாகஸத்தென்ன, மாகஸத்தென்ன (T.P. 181,894), டவ்ளியு. எஸ். விஜேக்கோனும் சிலபேர்களும் உரித்து பேசும் மாகஸத்தென்ன, மேற்சொல்லியவர்களுடைய யட்டித்துரேகண்ணிலே, கொஸ்காக்கந்தூர்; தெற்கு-மிறகவத்து டைய எல்லை, உடப்பில்லேகமுடைய எல்லை, யலகுமுடைய எல்லை; மேற்கு-திக்கெவத்தேக்கெதற, இடமேகமு டைய எல்லை, காலேகெதற அப்புக்காமியும் சிலபேர்களுக்கும் உரித்துபேசும் கிரித்தென்னேகேன, எல்லை, காலேகெ பேசும் காலேகெதறகேன, காலேகெதற புஞ்சிறுலும் சிலபேர்களும் உரித்துபேசும் கிரித்தென்னேகேன, எல்லை, காலேகெ தற புஞ்சிறுலும் சிலபேர்களும் உரித்துபேசும் கிரித்தென்னேகேன, நீர்வாய்க்கால், காலேகெதற புஞ்சிறுலும் சிலபேர்ச னும் உரித்துபேசும் கிரித்தென்னேகேன, அகத்தரும்புரேகெதற உக்குபண்டாவும் சிலபேர்களும் உரித்துபேசும் அம்ப னும் உரித்துபேசும் கிரித்தென்னேகேன, அகத்தரும்புரேகெதற உக்குபண்டாவும் சிலபேர்களுக்கும் உரித்துபேசும் அம்பகாஅரு யவர்கள் உரித்துபேசும் உடனியத்தேகேன, முறன்ஜிறன்கெதற வத்தேறலும் சிலபேர்களும் உரித்துபேசும் அம்பகாஅரு வேவத்தேகேன, அம்பகாத்தென்னேகெதறகேன கிரிமெனிக்காஉடைய அலக்கொலஅருவ, அகத்தரும்புரேகெதற உக்குபண் டாவும் சிலபேர்களும் உரித்துபேசும் கந்தேஅருவேக்கேலே, கொல்கணுவேகெதற உக்குபண்டாவும் சிலபேர்களுக் குமுடைய கந்தேஅருவேக்கேலே, தூல்காக்கொட்டுவேகெதற பண்டா உரித்துபேசும் கந்தேஅருவேக்கேலே, எல்லை, திக்கெ வத்தேக்கெதற, இடமேகமுடைய எல்லை.

[குறிப்பு—சொல்லிய எல்கைகளுக்குள்ளிதாய் இதன் கீழ் சொல்லப்படும் காணிக் குண்டுகள் இந்த அறிக்கையிலிரு த்து விலக்கினது, அது அளவு 9 ஏக்கர் 3 அட 26 பர்சஸ் மேற்சொல்லிய 882 ஏக்கர் 3 அட 34 பர்சஸ் அளப்பினுட்படுத்த வில்லை]:—

பிரதமபடத்து இலக்கம் 54.

தண்டு.	காணியினது பெயர்.	விசாலம்.
		ஏ. அ. ப.
40	கெஹெல்வத்தேஅருவ.	0 3 30
42	கந்தேஅருவ.	1 2 10
T.P. 135,435	—	1 1 10
P.P. 1,059	—	2 2 5
3,498	—	...
P.P. 3,394	—	3 2 11
9,425	—	...
		9 3 26

[For Tracing see page 4]



Scale of 32 Chains to an Inch.

Situation : Koskanuwa village in Dambawinipalata korale.

Preliminary plan 54.

Lot.	Name of Land.	Extent.	
		A.	R. P.
4	Nidangopatana	4	3 0
7	Nidangopatana, &c.	826	3 9
16	Alakola-arawekele	0	3 0
17	Alakolaupota	0	0 30
28	Kandearawekele	3	2 30
29	Kandearaweulpota	0	1 30
35	Ha ugolladeniya	1	1 10
39	Ellamallanduwewa	2	2 25
41	Dikbeddekele	6	0 35
43	Pambekele	11	0 10
44	Kandekumburekele	2	2 30
45	Dikbedde ...	16	0 0
46	Dikbeddeulpota	0	2 20
47	Dikulpotha	0	0 15
48	Dikbedde ...	1	0 30
49	Do.	0	0 20
50	Dikulpotha	4	1 20
		882	3 34
<i>Lots excluded.</i>			
40	Kehelwattearawa	0	3 30
42	Kandekumbura	1	2 10
T.P. 135,435	—	1	1 10
P.P. 1,059	—	2	2 5
P.P. 3,498	—	3	2 11
P.P. 3,394	—	9	3 26
P.P. 9,425	—		

Preliminary plan 54.

Lot.	Name of Land.	Lot.	Name of Land.
1 ...	Doolgoile-oya	15a ...	Water-course
2 ...	T.P. 57,671	15b ...	Do.
3 ...	T.P. 175,814	15c ...	Do.
3½ ...	Koskanuwa	16 ...	Ambagaha-arawewatta
4 ...	Mahagastenne	17 ...	Stream
5 ...	T.P. 181,894	18 ...	Kanderawa
6 ...	Mahagastenne	19 ...	Udaliyaddehena
7 ...	Yatitureganwille	20 ...	Ambagaha-arawewattehena
8 ...	Kosgahakandura	21 ...	Alakola-arawa
9 ...	Mirahawatta village	22 ...	Kandekumburehenyaya
10 ...	Footpath, village limit of Udapeelegama	23 ...	Kandekumbura
11 ...	Yalkumbura village	24 ...	Kandekumburearawehena
12 ...	Dikulpotakandura and village limit of Idamegama	25 ...	Ela
13 ...	Ellapitakumbura	26 ...	Road
14 ...	Galagedarahena	27 ...	Ela
15 ...	Kiritennehena	28 ...	Nidangodapatana
		29 ...	T.P. 154,100
		30 ...	T.P. 154,099

II.

Preliminary plan 54.

Lot.	Name of Land.	Extent.
		A. R. P.
9c ...	Mahagasteneapatana ...	16 0 10

and bounded as follows: on the north by Mahagastenna (T.P. 181,894 and T.P. 181,896); on the east by the Matetille-oya; on the south by Yatitureganwille belonging to W. S. Wijekoon and others; on the west by Kahambiliyugalaallepatana belonging to Crown.

இந்த நிலம் 54. இது கிரேட் பிரிசன் 54. இது 16 0 10 ஏ. ர. ப.

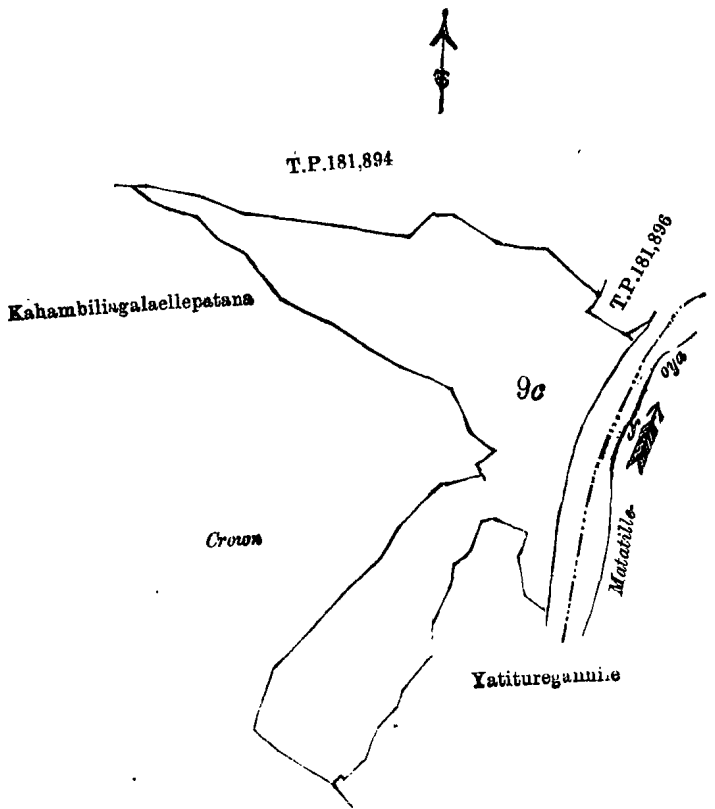
9c ... மாகஸ்தெனேபத்தன ... 16 0 10

இது மேற்கே—புறநடு மாகஸ்தெனேபத்தன (T.P. 181,894) உட்கா T.P. 181,896); கிழக்கே மாகஸ்தெனேபத்தன; தெற்கே யதிதுரெகானில் உள்ளது. மேற்கே கஹம்பிலியுட்காலெபத்தனம் கிரேட் பிரிசன் 54.

பிரதமபடத்திலக்கம் 54. விசாலம்.

9c ... மாகஸ்தெனேபத்தன ... 16 0 10

எல்லை, வடக்கு-மாகஸ்தெனேபத்தன (T.P. 181,894) மீ T.P. 181,896); கிழக்கு-மாகஸ்தெனேபத்தன; தெற்கு-டவ்ளீவு. எஸ். விஜேகோனும் யதிதுரெகானில் உள்ளது யதிதுரெகானில்; மேற்கு-அரசாட்சிக்குள்ளே கிரேட் பிரிசன் 54.



Situation : Koskanuwa village in Dambawinipalata korale.

Preliminary plan 54.

Lot.	Name of Land.	Extent. A. R. P.
9c ...	Mahagastennepatana, &c. ...	16 0 10
Surveyor-General's Office, Colombo, June 15, 1903.	Sheet M ₂ 12 18-26	P. D. WARREN, Assistant Surveyor-General.

III.

Preliminary plan 54.

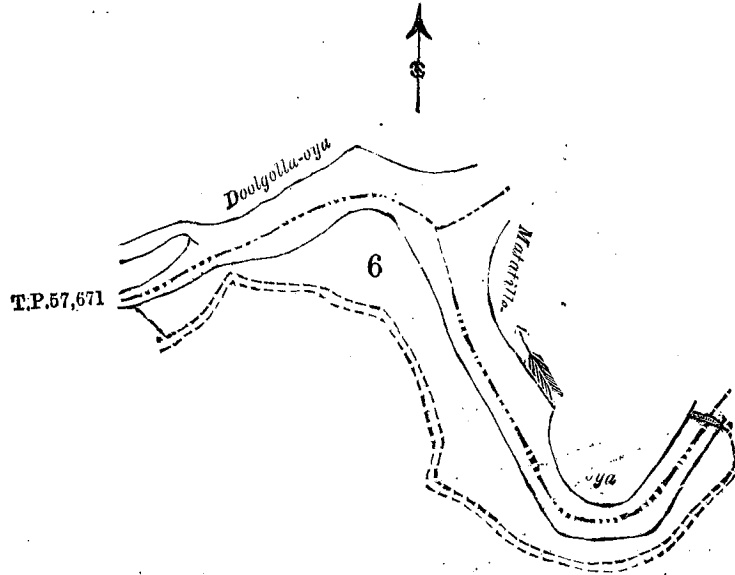
Lot.	Name of Land.	Extent. A. R. P.
6 ...	Mahagastenna ...	5 2 0
and bounded as follows : on the north by the Doolgolla-oya ; on the east by the Matetille-oya ; on the south by the high road from Nuwara Eliya to Badulla ; on the west by Nidangodapatana. (T. P. 57,671).		

இச் சீர்திட்டம் 54.

விதிவிலக்கம்.	ஒவ்வொரு பகுதி.	நிமிடம்.
6 ...	மகாஸ்தென்ன ...	5 2 0
மேல் மாகாணம்—புறநகர் பகுதியிலிருந்து ; கரையிலிருந்து மாகாணத்திலிருந்து ; கரையிலிருந்து கிழக்கு மாகாணத்திலிருந்து ; கரையிலிருந்து மேற்கு மாகாணத்திலிருந்து ; கரையிலிருந்து கிழக்கு மாகாணத்திலிருந்து (T.P. 57,671). 1,645		

பிரதமபடத்திலக்கம் 54.

தண்டி.	காணியினது பெயர்.	விசாலம். ஏ. அ. ப.
6 ...	மாகஸ்தென்ன ...	5 2 0
எல்லை, வடக்கு-தூல்கொல்லேலைய ; கிழக்கு-மாத்தேழல்வேலைய ; தெற்கு-நுவரெலியிலிருந்து வடக்கு-நுவரெலியிலிருந்து ; மேற்கு-நிதங்கொடப்பத்தன (T.P. 57,671). கும் பெரியருட்டு ; மேற்கு-நிதங்கொடப்பத்தன (T.P. 57,671).		



Scale of 8 Chains to an Inch.

Situation : Koskanuwa village in Dambawinipalata korale.

Preliminary plan 54.

Lot.	Name of Land.	Extent. A. R. P.
6 ...	Mahagastenna ...	5 2 0
Surveyor-General's Office, Colombo, June 15, 1903.	Sheet M ₂ 12 2-10	P. D. WARREN, Assistant Surveyor-General.