

SUPPLEMENT

TO

The Ceylon Government Gazette,

PART III.

FRIDAY, AUGUST 14, 1903.

NOTICE UNDER THE WASTE LANDS ORDINANCES, 1897, 1899, AND 1900.

TAKE notice, that unless within three months from the 14th day of August, 1903, the persons, if any, who claim any interest in the lands hereinafter mentioned or in any one or more of such lands or to some interest therein, make claim in person or in writing to the said lands or any of them or to some interest therein to the Special Officer appointed under section 28 of "The Waste Lands Ordinances, 1897, 1899, and 1900," at his office at Hill House, Mutwal, Colombo:

Such Special Officer, in pursuance of the powers vested in him by the said Ordinances, will declare by writing under his hand that the said lands or such of them, as to which no claim has been made, are the property of the Crown.

J. G. FRASER,  
Special Officer.

Description of Lands referred to.

The following lots situated in the village of Koskanuwa in the Dambawinipalata korale of the Udukinda division, in the Province of Uva, as described in the annexed certified tracings:—

I.

Preliminary plan 54.

Lot.	Name of Land.	Extent. A. R. P.
14	Kandekumburehenyaya	11 1 30

and bounded as follows: on the north by an ela, Kandekumburepatana belonging to Crown; on the east by Kandekumburepatana belonging to Crown; on the south by Alakola-arawa belonging to Galpottegedara Huduhena and others, an ela, Egodawelawatta claimed by Ukku Banda and others, the Elamallandekandura; on the west by Arawehena claimed by Agatakumburegedara Ukkuhami, Araweaswedumekanatta claimed by ditto, Amunearawa belonging to Galahitiyawattegedara Kiri Banda and others, Arawewatta claimed by Agatakumburegedara Kiri Banda, Amunuarawa belonging to Galahitiyawatte Kiri Banda and others, Gurukandurewatta claimed by Gurukanduregedara Ratta and others.

මේ 1903 ක්වු අගොස්තු මස 14 වෙනි දින පටන් තුන්මාසයක් ඇතුලතදී මෙහි පහත දක්වන ඉඩම් වලට නොහොත් ඉන් එකකට නොහොත් වැඩිගණනකට යම් අයිතිවාසිකමක් තිබෙන යම් අයෙක් ඇත්නම් ඒ අය විසින් මුඩුබිම් සම්බන්ධ වම් 1897, 1899 සහ 1900 ආඥාපණවල 28 වෙනි වගන්තියේ ප්‍රකාරයට පත්කරණු ලැබූ විශේෂ මහත්ඥායානන්තාන්තේශේ කොලම මෝදර හිල් හවුස් කන්තෝරුවේදී උන්තාන්තේශේ ඉදිරිපිටට ඇවිත් පෙනීසිට හෝ ලියවිල්ලකින් එකී ඉඩම් වලට නොහොත් ඊට ඇති යම් කොටසකට කිසි අයිතිවාසිකමක් පෙන්වාසිවිත්ව නොගෙදනොත්, එකී විශේෂ මහත්ඥායානන්තාන්තේශේ ඉහතකී ආඥාපණවලින් ලැබී තිබෙන බලවල ප්‍රකාරයට අයිතිවාසිකම් නොකියාපු එකී ඉඩම් එක්කෝ එයින් අයිතිවාසිකමක් ගෙනැරදක්වනට නොගෙදන සෑම ඉඩම් රජසන්තක ඉඩම් හැටියට උන්තාන්තේශේ අත්සන ඇති ලියවිල්ලකින් උන්තාන්තේ විසින් ප්‍රකාශ කරණ බව මෙයින් දනගන යුතුයි.

ජේ. ජී. ජේසර්,  
විශේෂ මහත්ඥායානන්තාන්තේශ.

ඉඩම්වල තොරතුරු.

උඩ පලාතට අයිති උඩුකිඳ කොට්ඨාසයේ දඹවිතිපලාතකෝරලේ කොස්කනුව යන ගම පිහිටා තිබෙන මීට අමුනාපු සහතික සිතියමවල පෙනීයන මෙහි පහත දක්වන බිම්කවිටි, එනම්:—

I.

මුල් සිතියම 54.

බිම්කවිටිය.	ඉඩමේ නම.	බිම්තරම. අ. රූ. ප.
14	කන්දේකුඹුරේහේන්යාය	11 1 30

මීට මාසිම්—උතුරට ඇලක්ද; රජසන්තක කන්දේකුඹුරේ පහතද; නැගෙනහුරට රජසන්තක කන්දේකුඹුරේ පහතද; දකුණට ගල්පොත්තේගෙදර හුදුසේනායාට සහ තවත් අයට අයිති ඇල කොල අරවද, ඇලක්ද, උක්කුබන්ඩා සහ තවත් අය විසින් අයිතිවාසිකම් කියන එගොඩවෙලවතනද, එලමිල්ලන්දේ කඳුරද; බස්නෙහුරට අගතකුඹුරේගෙදර උක්කුහාම් විසින් අයිතිවාසිකම් කියන අරවේ හේනද, එම අය විසින් අයිතිවාසිකම් කියන අරවේ අස්වැද්දමේ තනන්තද, ගලහිටියාවත්තේගෙදර කිරිබන්ඩාට සහ තවත් අයට අයිති අමුනේඅරවද, අගතකුඹුරේගෙදර කිරිබන්ඩා විසින් අයිතිවාසි කම් කියන අරවේවත්තද, ගලහිටියාවත්තේ කිරිබන්ඩාට සහ තවත් අයට අයිති අමුනුඅරවද, ගුරු කඳුරේගෙදර රත්තා සහ තවත් අය විසින් අයිතිවාසිකම් කියන ගුරුකඳුරේවත්තද.

இவ்வறிவித்தலின் தேதியாகிய 1903 ம் ஆண்டு ஆவணி 14 ந் தேதியிலிருந்து மூன்று மாசத்திற்குள்ளாக இதன் கீழ் விவரித்திருக்கும் காணிகளை அல்லது அக்காணிகளை வெவ்வேறையும் குறித்து உரித்துப்பேசுவோர்கள் யாருமிருந்தால் அவர்கள் 28 ம் பிரிவின்படி பானான காணிகளின் சட்டங்களின் 1897, 1899, 1900 ம் வருஷங்களில் ஏற்படுத்திய குறிப்பான உத்தியோகஸ்தர் மூன்பாக கொழும்பு முகத்தவாரம் ஹில் அவுஸ் அவரது கத்தோரில் முகமுகமாய் அல்லது எழுத்து மூலமாய் தெரிபட்டு மேற்படி காணிகளை அல்லது அவற்றி் வெதையும் குறித்து யாதும் உரிமை அல்லது உடந்தை காண்பி யாதிருந்தால், மேற்சொல்லிய குறித்த உத்தியோகஸ்தராக தம்மில் சொல்லப்பட்ட சட்டனைச்சட்டங்களினால் தனக்குக் கொடுத்திருக்கும் தத்துவங்களைக்கொண்டு தன் கையொப்பமிட்டு எழுத்து மூலமாய் சொல்லப்பட்ட காணிகளை அல்லது அவைகளின் உரித்தைப் பேசப்பட்டவர்கள் வெளிப்படாவிடில் முடிக்குரிய ஆதனமென்று வெளியரங்கப்படுத்துவார்.

ஜே. ஜி. பெரேஸர்,  
குறிப்பான உத்தியோகஸ்தர்.

**சொல்லப்பட்ட காணிகளின் விவரம்.**

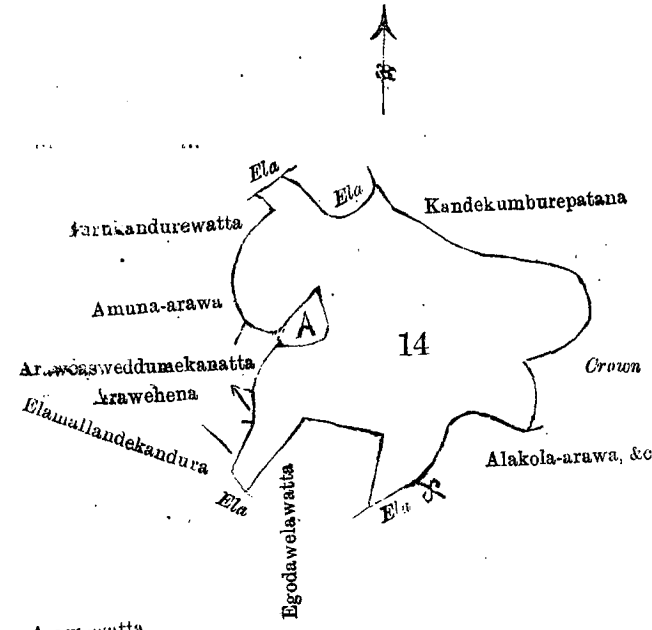
ஊவா மாகாணத்தின் உடுக்கிந்தை பகுதியில் தம்பலின்னிப்பலாத்தைக் கோறையைச்சேர்ந்த கொணக்கனுளை என்னும் கிராமத்திலுள்ள இதன் கீழ் சொல்லப்படும் காணித்துண்டுகள், அகநாவது இத்தோடணத்துக் குறிக்கப்பட்டு உறுதிப்படுத்திய டாப்புகளில் விவரிக்கப்பட்டிருக்கின்றன :-

**I.**

பிரதமபடத்து இலக்கம் 54.

துண்டு.	காணியினது பெயர்.	விசாலம்.
14 ...	கந்தேகும்புரேகேயாய ...	ஏ. அ. ப. 11 1 30

எல்லை, வடக்கு-எலை, அரசாட்சிக்குள்ள கந்தேகும்புரேப்பத்தன; கிழக்கு-அரசாட்சிக்குள்ள கந்தேகும்புரேப்பத்தன; தெற்கு-கல்ப்பொத்தேகெதற ஹுதுஹேனயாவும் சிலபேர்களுக்குமுடைய அலக்கொலஅருவ, எலை, உக்குபண்டவும் சிலபேர்களும் உரித்துபேசும் என்கொடவெவத்த, எலமல்லந்தேக்கந்தூர; மேற்கு-அகந்ததும்புரேகெதற உக்குகாம உரித்துபேசும் அறவேகேன, மேற்சொல்லியவன் உரித்துபேசும் அறவே அஸவத்துமேக்கனத்த, கலஹிட்டியாவத்தேகெதறக் கிரிபண்டாவும் சிலபேர்களுக்குமுடைய அமுனேஅருவ, அகந்ததும்புரேகெதறக் கிரிபண்டா உரித்துபேசும் அறவேவத்த, கலஹிட்டியாவத்தேக் கிரிபண்டாவும் சிலபேர்களுக்குமுடைய அமுனாஅருவ, குறுக்கந்தூரேகெதற நத்தாவும் சிலபேர்களும் உரித்துபேசும் குறுக்கந்தூரேவத்த.



Scale of 8 Chains to an Inch.

Situation : Koskanuwa village in Dambawinipalata korale.

Lot.	Name of Land.	Extent.
14 ...	Kandekumburehena, &c. ...	A. R. P. 11 1 30

Surveyor-General's Office,  
Colombo, June 15, 1903.

Sheet M<sup>12</sup><sub>18-26</sub>

P. D. WARREN,  
Assistant Surveyor-General.

**II.**

Preliminary plan 54.

Lot.	Name of Land.	Extent.
38 ...	Galegedarahena alias Koskanuwepatana ...	A. R. P. 2 0 0

and bounded as follows : on the north and east by Galegedarawatta claimed by Galegedara Appuhami and others ; on the south by Koskanuwapatana belonging to Crown ; on the west by Ellapitakumbura belonging to Koskanuwagedara Kiri Banda.

මුල් සිතියම 54.

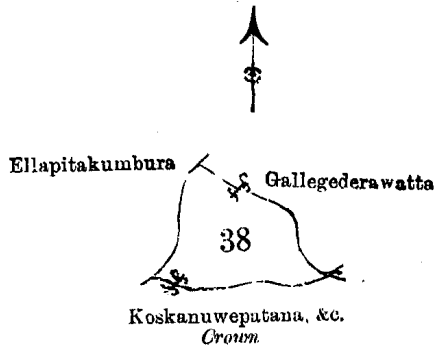
බිම්කට්ටිය.	ඉඩමේ නම.	බිම්තරම.
38 ...	ගාලේගෙදරගේන නොහොත් කොස් කනුවේපතන ..	අ. ර. ප. 2 0 0

මීට මාසිම—උතුරට සහ නැගෙනහිරට ගාලේගෙදර අස්පුහාම සහ නවත් අස විසින් අසීන් මාසිකම් කියන ගාලේගෙදර වනාද; දකුණට රජසත්තක කොස්කනුවේපතනාද; බස්නාහිරට කොස් කනුවේගෙදර කිරිබත්වාට අසීන් ඇල්ලපිට තුඹුරද.

පිරිතමපදත්ත මිලකිකම් 54.

කුණේ.	කාණ්ඩිනනු පෙයාර්.	විචාරක.
38 ...	කාලේගෙදරගේන අවුල්ල කොස්කනුවේපත්තන	අ. ර. ප. 2 0 0

ඒබ්බ, වැටුණු කිසිකිසිම—කාලේගෙදර අස්පුහාම සහ විසින් අසීන් මාසිකම් කියන ගාලේගෙදර වනාද; දකුණට රජසත්තක කොස්කනුවේපතනාද; බස්නාහිරට කොස් කනුවේගෙදර කිරිබත්වාට අසීන් ඇල්ලපිට තුඹුරද.



Scale of 8 Chains to an Inch.

Situation : Koskanuwa village in Dambawinipalata korale.

Lot.	Preliminary plan 54.	Extent.
38 ...	Name of Land. Galegederahena alias Koskanuwepatana	A. R. P. 2 0 0

Surveyor General's Office,  
Colombo June 15, 1903.

Sheet M<sub>18</sub><sup>12</sup>-26

P. D WARREN,  
Assistant Surveyor-General.

III.

Preliminary plan 54.

Lot.	Name of Land.	Extent.
11 ...	Kandekumburearawehena ...	A. R. P. 1 2 30

and bounded as follows : on the north by an ela ; on the east, south, and west by Kahambiliyakandepatana belonging to Crown.

මුල් සිතියම 54.

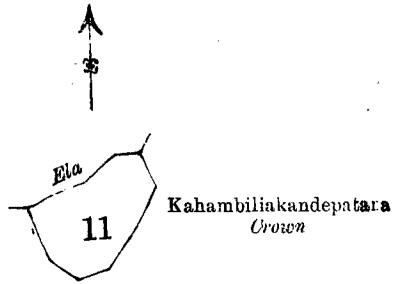
බිම්කට්ටිය.	ඉඩමේ නම.	බිම්තරම.
11 ...	කන්දේකුඹුරේඅඟවේගේනද	අ. ර. ප. 1 2 30

මීට මාසිම—උතුරට ඇල්ලපිට; නැගෙනහිරට, දකුණට සහ බස්නාහිරට රජසත්තක කහබිලියා කන්දේ පතනාද.

පිරිතමපදත්ත මිලකිකම් 54.

කුණේ.	කාණ්ඩිනනු පෙයාර්.	විචාරක.
11 ...	කන්දේකුඹුරේඅඟවේගේන	අ. ර. ප. 1 2 30

ඒබ්බ, වැටුණු—ඒබ්බ ; කිසිකිසිම—කන්දේකුඹුරේඅඟවේගේන කහබිලියා කන්දේ පතනාද.



Scale of 8 Chains to an Inch.

Situation : Koskanuwa village in Dambawinipalata korale.

Preliminary plan 54.

Lot.	Name of Land.	Extent. A. R. P.
11	Kandekumburearawehena	1 2 30

Surveyor-General's Office,  
Colombo, June 15, 1903.

Sheet M<sub>18-26</sub><sup>12</sup>

P. D. WARREN,  
Assistant Surveyor-General.